



**Lic. Carlos Augusto Galeano.
Alcalde Municipal 2018-2022**

**PLAN DE DESARROLLO
MUNICIPAL (PDM)
2020-2027
SANTA MARIA DEL REAL
“Fortalecimiento de las
Capacidades Locales”**

PROYECTO FOCAL III

Fortalecimiento de Capacidades Locales en el Municipio de Santa María del Real

PLAN DE DESARROLLO MUNICIPAL SANTA MARIA DEL REAL OLANCHO, HONDURAS C.A. 2020 – 2027

Santa María Del Real, OLANCHO JUNIO 2019

PLAN DE DESARROLLO MUNICIPAL (PDM)

MUNICIPIO DE SANTA MARIA DEL REAL OLANCHO

Elaborado por:

Licda. AMPARO MATAMOROS.

CONSULTOR

LIC. MARCELAPADILLA.

MASTER LINDA CAREN ULLOA

ING. BESY MEZA.

LIC. FERNANDO CRUZ.

ING. CRISTIAN MATUTE.

Gerardo Lanza

Elena Zuniga

Enoc García

FOCAL III

Asistencia Técnica

Agencia de Cooperación Internacional del Japón (JICA)

Secretaría de Justicia, Gobernación y Descentralización (SJGD)

Proyecto de Fortalecimiento de las Capacidades Locales (FOCAL III)

Financiado por:

Municipalidad de Santa María del Real Olancho, Honduras C.A.

Presentación

En el mes de Enero del año 2019 la Alcaldía Municipal de Santa María del Real inicio un estudio Socio económico de Línea base la cual nos permite hacer un análisis y medir los resultados y productos obtenidos como avances en el desarrollo económico local en el municipio, esta herramienta es importante para el desarrollo de proyectos tanto para el gobierno local como el gobierno Nacional y otras entidades u organizaciones.

El desarrollo de proyectos se encuentra ubicado en el contenido de los Planes de Desarrollo Comunitario (PDC) planes de Desarrollo Zonal Territorial (PDZT) y con toda esta información surge el Plan de Inversión Municipal anual (PIM) para obtener al final el plan de Desarrollo Municipal.

La documentación contempla en su contenido la plataforma que sirve de base para la construcción del Plan de Desarrollo del Municipio para los años de 2020 al 2027.

El acompañamiento, monitoreo de los avances, supervisión y evaluación del mismo está a cargo de la secretaría de Justicia Gobernación y descentralización Honduras. (SJGD) impulsada por la Agencia de cooperación del Japón (JICA), bajo el Programa de FOCAL III Presente en Honduras

Agradecemos a la cooperación de JICA en Honduras, a la coordinación del programa Focal III por el apoyo en el proceso de capacitación en las diferentes etapas promovidas por la agencia internacional de JICA, la cual nos permite emprender un camino que nos conduce a un horizonte donde la certeza y la seguridad que alcanzaremos nuestros sueños y cumpliremos todas nuestras metas.

Con el apoyo de los miembros de organizaciones de base líderes comunitarios, representantes de instituciones, equipo facilitador, equipo de digitalizadores, técnicos Municipales, consultores y técnico de focal III, este proceso nos permite llevar paso a

paso y aplicar la metodología conocida y compartida por la cooperación internacional, haciendo valer los principios como el cambio de mentalidad en las personas para lograr de esta manera el cambio de actitud y valorar los recursos locales existentes en la comunidad, con una participación activa, reflexiva de todos los actores encaminado al desarrollo Sostenible de las comunidades y por ende en el Municipio de Santa María del Real, con el propósito de estructurar, desarrollar y plasmar un documento denominado plan de Desarrollo Comunitario (PDC).

El Plan de desarrollo Comunitario está enmarcado en la realidad de las comunidades en el Municipio y en secuencia con los ODS y Visión de País, bajo los 16 ejes temáticos de El Ordenamiento Territorial, Salud y Nutrición, Educación, Recursos Naturales y Ambiente, Grupo vulnerable, Niñez, Juventud, Mujer, Tercera Edad, Vivienda, Agua y Saneamiento, Economía, Seguridad Alimentaria, Tierra, Participación, Seguridad Ciudadana, Infra estructura Social y Turismo.

Es oportuno agradecer una vez más a la cooperación internacional de JICA a la institución de Justicia Gobernación y Descentralización a los líderes comunitarios, técnicos encargados de coordinar el proceso Comunitario y Municipal, organizaciones e instituciones, Educativas, de Salud, Organismos del estado presentes en el Municipio, de manera especial los representantes de FOCAL III por el apoyo brindado al Municipio de Santa María del Real, por su desarrollo comunitario y el establecimiento del plan de desarrollo Municipal; esperando contar con el apoyo de todas las agencias internacionales e instituciones del estado de Honduras y hacer realidad nuestros planes en todo el Municipio.



ALCALDE MUNICIPAL
2018-2022



Carlos Augusto Galeano
ALCALDE MUNICIPAL

Índice

Portada -----	1
Identificación de Proyecto -----	2
Construcción del Plan -----	3
Presentación y Agradecimiento -----	4-5
Índice -----	6- 8
Resumen ejecutivo -----	9- 11
Introducción -----	12-13
I. Marco de referencia -----	14
1.1 Antecedentes históricos -----	14- 20
1.2 Ubicación geográfica -----	21- 23
1.3 Contexto biofísico -----	24- 28
1.4 Justificación -----	29- 30
1.5 Beneficiarios -----	31
1.6 Metodología -----	32-37
1.7 Periodo -----	37
II. Diagnostico socioeconómico del municipal -----	38
2.1 Principales indicadores -----	38
Población -----	38- 39
Salud -----	40- 41
Servicios básicos -----	42- 43
Vivienda -----	44- 45
Educación -----	46
Igualdad entre los sexos a nivel educativo -----	47- 48

Economía	49- 51
Participación	52
2.3 Institucionalidad para el desarrollo	53
Valores institucionales	54
Estructura organizativa de la municipalidad	55
Desempeño Municipal	55- 56
Oficinas que operan dentro de la alcaldía	56- 58
Principales indicadores del desempeño municipal	59
Presencia institucional en el municipio	60
Programas y Proyectos	61
Sociedad Civil	62- 63
Actores claves del municipio	64- 68
Comisión Ciudadana de Transparencia	69
Comisionado Municipal	70
Inversión Social	71
2.2 infraestructura básica existente	72
Vial	72
Electricidad	72
Telefonía y correos	73
Social	73
Salud	74
Educativa	74- 78
2.5 Planes zonales	79- 80

III Plan Estratégico de Desarrollo del Municipio-----	81- 82
3.2 Líneas y objetivos estratégicos y ejes temáticos de desarrollo territorial-----	83- 84
Descripción Planes de zonas Territoriales-----	85
IV Plan de inversión Multisectorial y plurianual (PIMP) -----	85
Planes Zonales Territoriales-----	87- 243
Identificación PIMP-----	244
Proyectos Sociales-----	245
Descripción del Plan-----	246- 253
Proyectos de Desarrollo Productivo-----	254
Descripción del Plan-----	255- 256
Proyectos de Infraestructura Social-----	257- 263
Proyectos Ambientales-----	263- 266
Plan de Inversión Municipal Anual (PIMA) -----	267
Descripción Plan Inversión PIMA-----	268- 280
V Organización para la gestión del plan-----	281
5.1 Organización social comunitaria-----	282
5.2 Organización municipal-----	283
5.3 Papel institucional-----	283
5.4 Gestión de recursos-----	284
5.6 Viabilidad-----	285
5.7 limitantes y riesgos-----	286
V. Costos y financiamiento-----	287
VI. Seguimiento y evaluación-----	287- 288
6.2 Evaluación-----	288
Anexos-----	289
Indicadores de Línea Base-----	290- 296
Análisis FODA-----	297
Descripción de análisis FODA-----	298- 320
Mapa Ubicación Área de Influencia-----	321
Listado de Participantes en Asambleas-----	322- 324
Certificaciones de Punto de Acta-----	325
Mapa Municipal de Zonificaciones Territoriales-----	326- 328
Fotografías-----	329- 331

RESUMEN EJECUTIVO

El municipio de Santa María del Real cuenta con una población de 5,987 habitantes, distribuidos en 9 aldeas y 12 barrios en el casco urbano, distribuidos en 1517 viviendas.

De la población total que refleja el Municipio, 3,162 son mujeres y 2825 hombres. Existe un promedio de 4 personas por vivienda y una densidad poblacional es de 18.2 habitantes por Km².

La población menor o igual a 18 años es del 35.91% del total de la población, lo que muestra una población relativamente joven, que en los próximos años estará presionando por nuevas fuentes de trabajo y nuevos servicios públicos, entre otros aspectos relevantes.

En cuanto a la natalidad fue de 41 niños, atendidos en casa 5.88%, y en hospital 92.16%.

Existen 217 madres solteras, que por no contar con las condiciones necesarias viven en casa de sus padres, el cual no les permite desarrollarse de una manera integral

En el año 2019 hubo una muerte materna durante el parto y el posparto, así mismo la mortalidad infantil (menores de 5 años).

Entre las enfermedades de mayor incidencia en la población está la hipertensión arterial con un 42.41%, diabetes 23.04%, chicunguya 7.85%, infecciones respiratorias agudas 5.76%, asma bronquial 5.24%, discapacidad 4.71%, diarreas 3.66%, enfermedades de la piel con 1.57%.

El 84.84% de la población recibe el servicio de agua por acueducto, de pozo propio un 2.04%, agua de pozo comunal un 1.19%, acarrea agua de río o quebrada 0.33% por su propia cuenta.

La cobertura en disposición de excretas es del 41.6%, a través de letrinas, y el 58.40% no cuenta con letrinas, exponiéndose la población del Municipio a la contaminación de heces fecales.

La cobertura del servicio de energía eléctrica es de 57.35%, atendiendo al casco urbano y principales aldeas.

Existen un total de 1517 viviendas, de las cuales el 100% se encuentran ocupadas.

En cuanto a la tenencia de la vivienda el 79.70 % de las familias poseen viviendas propias totalmente pagadas, 9.10% está alquilando, un 9.62% la ocupan en forma prestada y el 1.58% posee vivienda propia, pero la está pagando.

De la población total 2,251 niños y jóvenes se encuentran en edad estudiar (37.60% del total de la población), de estos 18% son varones y 19.59% son mujeres, de los cuales el 38.92% no está estudiando actualmente

La población estudiantil que ha logrado llegar a nivel diversificado es sumamente bajo, 6.49% de los que tienen edad de estar en este nivel, y el 3.33% ha llegado a nivel universitario.

La tasa de analfabetismo es de 15.86% en población de 7 a 23 años, con un total de 357 personas.

Las principales actividades económicas del municipio son: Producción de granos básicos en su mayoría maíz y frijoles para la subsistencia como la principal fuente de vida, en el rubro de la ganadería es una pequeña escala, la producción de café y el comercio al por menor es otra de las actividades a las que se dedica la población.

La mayor fuerza de trabajo en el Municipio son mujeres y se encuentra registrado una población de 2564, y 2225 son varones, donde la fuerza de trabajo es en total 4789, de los cuales trabajan 1,931 y los que no trabajan 2,858.

Población en edad de trabajar (PET) del municipio representa un total de 79.99% del total de la población; la población económicamente activa (PEA) es el 47.74%, PEA ocupada 40.32% (aunque no su pleno tiempo y potencial, existiendo un subempleo principalmente con las mujeres). La población económicamente activa desocupada 59.68%.

Existen un total de 92 profesiones, de los cuales 20.61% ama de casa, 16.48% estudiantes y 11.71% labrador y agricultor.

Las profesiones que sobresalen son en el área de Docencia, conocidos como maestros(as) en Educación primaria, peritos mercantiles, bachilleres.

Las ocupaciones más relevantes son amas de casa, oficios domésticos, labrador, jornaleros, comerciantes al por menor, empleadas domésticas, albañiles, maestros de primaria, carpinteros y peritos Mercantiles.

El 6.63% de los hogares tienen ingresos menores de mil lempiras con un 63.54% tienen ingresos menores de los cuatro mil.

El 41.73% de los hogares reciben remesas del exterior, que son menores De 0.01 a 1,000.00 son un 9.79%, De 1,001 a 2,000 con un 39.02%, De 2,001 y más con 49.92%.

En el 32.76% de los hogares algún miembro trabaja por cuenta propia la tierra, El 13.58% trabajan 2 miembros por vivienda, y el 3.66% trabajan 3 miembros por familia y el 0.26% trabajan 4 personas y más miembros por familia

Solo el 24.39% de los hogares que la trabajan poseen tierra propia totalmente pagada, un 0.53% la están pagando, y el 7.25% alquila, mientras que un 4.88% trabaja con tierra prestada, un 62.89% no posee tierra.

El 24.85% de los que trabajan la tierra producen alimentos; y de estos al 94.43% les es suficiente para autoconsumo, pero no cuentan con excedentes para la venta.

El 51.11% de los hogares del municipio son hombre que participan en organizaciones comunitarias y en el 48.89% son mujeres que participan en alguna organización.

El Proyecto FOCAL I impulsado por la cooperación internacional JICA presente en el país, permitió el establecimiento de una metodología que fue concertada con las autoridades de los municipios como autoridad local (alcaldes) luego se capacitaron los técnicos que asumieron la responsabilidad de la facilitación metodológica del campo la metodología se desarrolló en diferentes fases.

3.1 Diseño de organización: los productos principales en esta fase se centran en tener una metodología de trabajo definida con su respectivo instrumental a nivel de campo e concertado con las autoridades y líderes municipales así mismo la selección y capacitación del equipo técnico para el trabajo de campo.

3.2 Promoción e inducción: Esta etapa se basa en el proceso de selección de líderes que tengan la disponibilidad en tiempo y el compromiso para las funciones que se asignen, una vez capacitado los líderes estuvieron dispuestos para llevar a cabo esta fase para las acciones del campo.

3.3 Levantamiento: el objetivo de esta fase es haber logrado el levantamiento total de boletas a nivel municipal a manera se iban recopilando los datos, los equipos de líderes implicaban reuniones de equipo donde se aclaraban dudas con relación a las boletas levantadas, reuniones de seguimiento de equipo comunitario revisión de boletas y re levantamiento en casos necesarios.

3.4 Tabulación y análisis: el propósito de esta fase es revisar y preparar la información recolectada y digitarla para obtener los resultados consolidados en cuadros revisión realizada en forma completa en el levantamiento los técnicos facilitadores realizaron la actividad de relación de actividades de cada boleta

3.5 Validación, edición y socialización: el principal objetivo de esta fase fue validar con las autoridades y los líderes comunitarios los resultados del trabajo principalmente la revisión de la información secundaria

INTRODUCCION

El contenido del Plan de Desarrollo Municipal del Municipio de Santa María del Real Olancho, incluido los planes zonales territoriales en que está dividido el Municipio de Santa María del Real, el Plan de Inversión Plurianual y el Plan de Inversión Anual del 2019, que ha sido preparado durante los meses de Octubre, Noviembre y Diciembre del 2018, y que representan la plataforma o base para la ejecución de todos los proyectos en el municipio de Santa María del Real.

La preparación de los Planes de Desarrollo Comunitario (PDC), han sido preparados como base para la construcción del plan de Desarrollo Municipal, con la preparación que recibieron los líderes de todas y cada una de las comunidades capacitados en diversos temas para la construcción del mismo, representantes de instituciones presentes en quienes asumieron la responsabilidad de facilitar en las diferentes etapas preparatorias de los planes, en asambleas públicas en sus comunidades; posteriormente, se realizaron asambleas para la priorización y preparación de planes a nivel zonal y de estos resultados se prepara el plan plurianual, del cual se derivan los planes de inversión anual.

El documento contiene una introducción, un resumen ejecutivo, y seis capítulos:

El capítulo primero: trata sobre el marco referencial, que incorpora los antecedentes históricos del municipio, la ubicación geográfica, el contexto biofísico, la justificación del proceso, los beneficiarios, la metodología y el periodo previsto para la ejecución del plan de inversión plurianual.

El capítulo segundo: Muestra el diagnóstico socioeconómico del municipio, que incluye los principales indicadores, la infraestructura básica existente, la institucionalidad existente en apoyo al desarrollo y las principales potencialidades y problemas identificados.

El capítulo tercero: detalla los Planes de Zonas Territoriales, Plan Estratégico de Desarrollo Municipal, que incluye la visión compartida de municipio, las líneas y proyectos estratégicos, el Plan de Inversión Plurianual y el Plan de Inversión Anual para el año 2020 al 2027.

El capítulo cuarto: trata sobre la organización para la gestión del plan, mostrando las condiciones a nivel de organización social comunitaria, la organización municipal, el papel institucional, la gestión de recursos, el plan de comunicación, la viabilidad de las ideas de proyectos y las limitantes y riesgos en la gestión del plan.

El capítulo quinto: se resumen los costos globales del plan por eje temático y por comunidad, así como las potenciales fuentes de financiamiento.

El capítulo sexto: da a conocer los mecanismos de seguimiento que se aplican para establecer el logro de los productos previstos en el plan y los alcances de los objetivos mediante la evaluación de los resultados. Creemos que el presente plan es un instrumento valioso para la gestión del desarrollo a nivel de las comunidades y el municipio, sean estos con fondos propios, fondos que se reciben a través de las transferencias de gobierno central o de cualquier cooperante nacional o externo.

Finalmente agradecemos a todas las personas por el apoyo brindado, y especialmente a la secretaria de Justicia, Gobernación y Descentralización (SJGD) por la asistencia técnica y financiera a través del Proyecto Focal III.

I. Marco de Referencia.

1.1 ANTECEDENTES HISTORICOS

Antes de la llegada de los españoles estos territorios estaban habitados por diversos grupos indígenas: prueba de ellos existen restos humanos y materiales como ser:

- Osamentas humanas
- Vasijas de arcilla y de mármol
- diversos utensilios con los cuales realizaban sus actividades diarias.

Santa María Del Real, antes de 1526 ésta productiva y hermosa tierra, estaba poblada por indígenas, al pie de río Bolola, y estos eran escoltados por las impresionantes y enigmáticas cuevas de la Quijada y Pueblo Viejo que en sus entrañas esconden historias de la explotación minera de los españoles, atraídos por la riqueza aurífera de esta zona y bajo órdenes de la corona, en 1526 fundaron un asentamiento humano con el nombre de Real de Minas, es así como se inicia camino a la rica historia del municipio más pequeño pero uno de los más prósperos de Olancho.

Según datos históricos proporcionados por lugareños años después haberse fundado Real de Minas éste adquiere el nombre de Pueblo Viejo.

Fecha de fundación.

En 1895, cuando adquiere título de municipio, como testigo mudo de la influencia colonial en este municipio se encuentran muchos vestigios que van desde las ruinas de pueblo viejo, a Real de Minas, hasta algunas edificaciones y calles empedradas que nos trasladan a épocas y eventos que nos hacen sentir orgullosos de Santa María del Real.

Origen del nombre del municipio.

Poco a poco éste fue abandonado por los pobladores debido a la aparición de un extraño personaje que extraía y descuartizaba los cadáveres después que estos eran sepultados. Se dice que se trataba de una bestia llamada “infiel” que causó terror en el pueblo hasta lograr que todos se fueran a raíz de esto , dicho pueblo se convirtió en

ruinas y se fundó una nueva comunidad, sitio donde actualmente es Santa María del Real.

Hasta 1786, conservaron el nombre de Real de Minas, su nombre cambia a Santa María de Real supuestamente en honor a un sacerdote español que se llamaba Santa María.

Primeros pobladores.

Los primeros pobladores del municipio de Santa María del Real fueron El sacerdote Juan Santa María, Señor Amado Tejada.

Primeras Comunidades

- El Guayabito
- San Carlos
- El Naranjal
- El Destino
- El Guapote
- Jícara Gordo

COSTUMBRES.

Entre las costumbres que se practican en el municipio, las principales están las noches culturales, La Feria Patronal, La feria cultural, la venta de los productos natos de la comunidad.

TRADICIONES

Este municipio cuenta con una rica y marcada tradición. Durante la cosecha del maíz, algunas familias realizan la famosa “elotada”, donde invitan a sus amistades y familiares a degustar de atol, fritas, montucas, tamalitos, elotes cocidos o asados; en gastronomía, los productos más populares de consumo son los molletes, mascaduras, vino de coyol, ponche, chicha y rosquilla en miel.

Otra tradición es que se realizan tres ferias patronales al año, la primera se celebra el 2 de febrero en honor a la Virgen de Candelaria, la segunda feria se realiza durante el mes de junio en honor al Sagrado Corazón de Jesús, y la tercera feria referida a la Cultura y Ambiente, celebrada el 26 de julio.

GASTRONOMIA ACTUAL Y EXISTENTE

Este municipio cuenta con una rica y marcada tradición. Durante la cosecha del maíz, algunas familias realizan la famosa “elotada”, donde invitan a sus amistades y familiares a degustar de atol, fritas, montucas, tamalitos, elotes cocidos o asados; en gastronomía, los productos más populares de consumo son los molletes, mascaduras, vino de coyol, ponche, chicha y rosquilla en miel.

Otra tradición es que se realizan tres ferias patronales al año, la primera se celebra el 2 de febrero en honor a la Virgen de Candelaria, la segunda feria se realiza durante el mes de junio en honor al Sagrado Corazón de Jesús, y la tercera feria referida a la Cultura y Ambiente, celebrada el 26 de julio.

PATRIMONIOS HISTORICOS

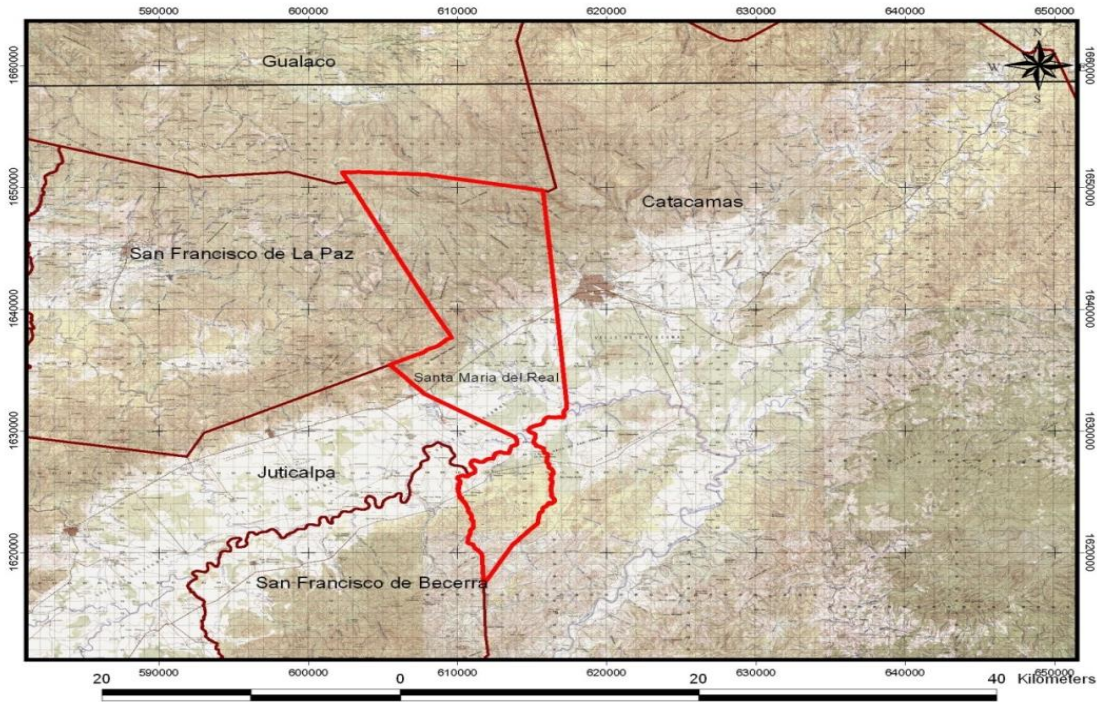
Dentro de las áreas protegidas y patrimonio cultural se destaca la Sierra de Agalta, Las ruinas de pueblo viejo, cuevas de quijada y las cuevas del duende.

PRIMEROS SERVICIOS PUBLICOS.

Agua Potable, telégrafo, luz eléctrica, Hondutel y el Registro Nacional de las personas.

1.2 Ubicación Geográfica.

Ubicación del Municipio en el Departamento (Mapa)



DESGLOSE DE ALDEAS.

Nombre Comunidad
025 - EL DESTINO
019 - NUEVO PARAISO
018 - SIRAMA
018 - COL. CARLOS ESCOBAR
016 - LA PITA
016 - BO. MI NUEVA ESPEANZA
015 - BO. LOS PINOS
013 - BO. LAS VEGAS
012 - BO. LAS MARGARITAS
011 - BO. LAS COLINAS
010 - BO. LA UNIÓN
009 - BO. LA QUINTA
007 - JÍCARO GORDO
007 - BO. EL ESTADIO
005 - EL NARANJAL
005 - BO. CANDELARIA
004 - BO. BUENOS AIRES
003 - EL CIÉNEGO
003 - BO. AMERICA
002 - EL GUAPOTE
002 - BO. 8 DE MAYO
001 - SAN CARLOS DE LAS FLORES
001 - EL GUAYABITO
001 - COFRADIA
001 - Chilapa
001 - BO. EL CENTRO

1.3 Contexto biofísico.

CARACTERÍSTICAS FÍSICAS

El municipio de Santa María del Real se encuentra a una altura de 396 sobre el nivel del mar su punto más alto está ubicado en el cerro de los volcanes, a una altitud de 1,955 msnm, su punto más bajo se sitúa en uno de los vados cerca de la desembocadura del rio Pueblo Viejo en el Rio Guayape una altitud de 300 msnm.

TOPOGRAFÍA:

El Municipio de Santa María del Real cuenta con una topografía irregular en la zona montañosa ubicada en el parte norte y sur del municipio, lo cual equivale a un aproximado de un 60%. La parte regular se encuentra en el centro del casco urbano. Es uno de los municipios que tiene ordenado su territorio en cuanto a distribución agrícola, habitacional.

Principales ríos y quebradas que lo cruzan:

Descripción de los principales ríos de Santa María del Real

No	Río	Descripción
1	Río Catacamas	Nace en la montaña de peña blanca, jurisdicción del municipio de Catacamas, abastece de agua a la ciudad de Catacamas y penetra por este al municipio de Santa María del Real y se une al Rio Del Real, formando el Rio Cuyamapa.
2	Río de Olancho	Nace en montaña de piedra blanca, jurisdicción de Santa María del Real, pero su recorrido lo hace por el municipio de Juticalpa, abasteciendo de agua a las comunidades de El Boquerón y Punuare.
3	Río El Real	Nace en el cerro Los Volcanes, abastece de agua el pueblo de Santa María del Real y al Naranjal y luego se une con el Rio Catacamas, formando el río Cuyamapa.
4	Río Cuyamapa	Es producto de la unión del Rio Del Real y el Rio Catacamas, teniendo como punto de convergencia el este de la que comunidad del Guayabito, abastece de agua a la comunidad de Cuyamapa y desemboca en el rio Guayape.
		Nace el Cerro la Bolola, sus afluentes son: Quebrada El

		Aguacate, Quebrada El Nance, y Quebrada el Merejo o de las
5	Río Pueblo Viejo	Cañas, abastece de agua a las comunidades de El Destino, El Naranjal, El Guayabito, Cofradía, Jícaro Gordo y desemboca en el río Guayape.
		Atraviesa de Oeste a Este, el municipio de Santa María del Real
6	Río Guayape	en la parte Sur, sirve de línea divisoria entre el municipio de Juticalpa y Santa María del Real y Catacamas al Este, es el río
		más caudaloso del Valle de Olancho.

Descripción de las principales quebradas del municipio

No	Quebradas	Descripción
1	Quebrada Seca	Nace en la montaña Buena Vista, cruza la montaña La Bellota y es uno de los afluentes del río Pueblo Viejo.
2	Quebrada La Avispa	Nace entre las montañas de la Buena Vista y El Guapinol, en su recorrido solo abarca una parte del municipio de Santa María del Real y se extiende hasta el municipio de San Francisco de la Paz.
3	Quebrada El Aguacate	Nace en la parte inferior de la montaña de Piedra Blanca, entre las Quebradas El Nance y Quiscamote o el Merejo, en su recorrido abastece a las comunidades de El Destino, Jícaro Gordo, El Guayabito, convirtiéndose en uno de los Afluentes del río Pueblo Viejo.
4	Quebrada Las dos Mangas	Nace en la Montaña Tempisque, es uno de los afluentes de la quebrada EL Merejo o de las Cañas. Nace en las Serranías del Sur del municipio, abasteciendo
5	Quebrada Sánchez	de agua al Caserío de Sánchez y desemboca en el Río Guayape. Nace en la montaña de Piedra Blanca y abastece de agua
6	Quebrada del Merejo o de las Cañas	a las Comunidades de Jícaro Gordo, El Guayabito y es uno de los afluentes del Río Pueblo Viejo, sus afluentes son Quebrada el Puente, El Quiscamote y las Dos Mangas.

No	Quebradas	Descripción
7	Quebrada Los Higueros	Nace en la parte Sur del municipio específicamente en la serranía del Guapote, abastece de agua al caserío de Los Higueros y desemboca en el río Guayape.
8	Quebrada Honda	Nace en las serranías de San Pedro Arriba, de Catacamas, abastece de agua a las comunidades de San Carlos de las Flores, sirve de línea divisoria entre los municipios de Catacamas y Santa María del Real, es uno de los afluentes del Río Guayape.
9	Quebrada El Guapote	Nace en las serranías del Guapote, abastece de agua a la comunidad de El Guapote y desemboca en el río Guayape.
10	Quebrada El Nance	Nace en la montaña de Vella Vista y es un afluente del río Pueblo Viejo.

Clima:

En cuanto a la precipitación fluvial el municipio de Santa María del Real, presenta una precipitación promedio anual de 1,150 mm. El mes de febrero es el mes más seco del año con un promedio de 19 mm, y el mes de septiembre se presenta el promedio máximo de lluvias con una precipitación de 211 mm, la humedad relativa del aire es de 74% y las temperaturas varían entre los 25°C máximo y 18°C mínimo.

El municipio de Santa María del Real se encuentra en la región de los terrenos elevados central y presenta un clima tipo Sabana Tropical, con dos estaciones bien definidas una Seca, comprendida entre los meses de Diciembre a abril y la otra lluviosa entre los meses de Mayo a Noviembre. Presentando variaciones hasta de 10° en la zona montañosa.

Tipos de Suelos:

Los suelos del municipio son planos en un 40%, e irregulares en un 60% y su composición y textura van desde franco arcilloso a franco limoso. Los suelos más fértiles se encuentran en el valle, mientras que los suelos de las montañas son poco fértiles, pero adecuados para el cultivo del café y ganado en menor escala, y son producto de erosiones volcánicas, ya que en ellas se encuentra mucha roca, ígnea o

volcánica. En algunas zonas su capa es profunda y otras poco profundas, en toda su extensión es apta para la agricultura y el cultivo de pastos.

Se describen los tipos de suelos que se encuentran es Santa María del Real:

Suelos Sulaco: Son suelos poco profundos relativamente bien drenados desarrollados sobre calizas o mármol, en gran parte dolomíticos. Ocupan un relieve escarpado donde existen muchas veces pendientes de más del 60%, son frecuentes los afloramientos rocosos y los precipicios, suelen estar asociados con suelos Chimbo y Chandala, pero pueden distinguirse de estos porque los Chimbos están formados sobre lutitas rojas y los Chandala son una mezcla de pizarra, esquistos y caliza.

El suelo superficial, hasta una profundidad de 20 a 30 cm es una arcilla pardo oscura, negra, dura en seco, adherente y plástica en mojado. La reacción es neutra (pH 7.0 a 7.5); este yace frecuentemente sobre caliza y su espesor varía desde unos pocos centímetros hasta cerca de 40 cm. Abundan los afloramientos rocosos y en algunas áreas la roca desnuda constituye más del 50% de la superficie. Los suelos Sulaco generalmente pertenecen a la clase IV y VII de capacidad agrologica.

Suelos de Valle: Pueden tener orígenes diversos, terrazas fluviales, fondos marinos, o formados por movimientos orogénicos que cerraron el curso de un río. Los suelos de valle localizados en Santa María Real generalmente comprenden las tierras bajas a lo largo de muchos de los cursos de aguas menores; estos pueden incluir toda clase de textura y avenamiento, además de constituir áreas de depósitos fluviales. Generalmente, estos suelos son utilizados para producción de cultivos intensivos.

Tipos de estaciones

En nuestro municipio solo se identifican dos estaciones en el año que son invierno que comprende los meses de Mayo hasta Noviembre. Y Verano en los meses de Marzo y Abril.

CARACTERÍSTICASBIOLÓGICAS

Tipo de Vegetación Predominante.

Las clasificaciones de las zonas de vida del municipio comprenden dos categorías con un alto grado de heterogeneidad en su composición florística y una alta biodiversidad de fauna en la que encontramos desde un bosque muy húmedo sub-tropical.

1. Bosque muy húmedo sub-tropical (bmhs): abarca aproximadamente el 30% de área total de la microcuenca SMR, presentándose en el área comprendida entre la zona de amortiguamiento del Parque Nacional Sierra de Agalta.
2. Bosque muy húmedo Montana Bajo Sub-Tropical (bmh-MBS): se distribuye entre 800-1800 msnm. Abarca aproximadamente el 70% del área total de la microcuenca SMR, incluyendo parte de la zona amortiguamiento y una porción zona núcleo del Parque Nacional Sierra de Agalta.

Es muy evidente identificar la transición entre los remanentes de bosque y las zonas degradadas e intervenidas; las áreas boscosas por lo general están compuestas de masas compactas de bosque latifoliado y fincas de café bajo sombra de árboles maderables. Las zonas degradadas están constituidas por matorrales (guamiles) que se encuentran en una dinámica de regeneración natural. En las zonas ribereñas encontramos bosque de galería, los cuales desempeñan funciones especiales en los procesos de reducción de escorrentía, erosión, mejora de calidad del agua, estos bosques a causas de las elevadas cuotas de infiltración se convierten en verdaderas trampas para sedimentos.

LA FLORA: de la comunidad es variada ya que hay diversas especies de Árboles como:

Jícara, Quebracho, Acacias, Guanacaste, Cedro, Caoba y en la zona montañosa prevalece el Pino, el Roble y el Café, también se consideran algunas zonas devastadas que requieren reforestación.

También se pueden encontrar plantas medicinales tales como: El Limón, Quina, Eucalipto, Hoja de menta, Zacate Te, Ruda, Sábila, hurusul, Hoja Blanca entre otras.

Entre las plantas frutales y comestibles tenemos: Mango, Naranja, Marañón, Nance, Tamarindo, limas, Guayaba, Papaya, Limón, Aguacate entre otros.

Y entre las plantas de hortalizas están: Tomate, Chile, Cebolla, Ajo, Orientales Maíz y Frijoles que en su mayoría para consumo local.

Cuadro del tipo de Vegetación existentes en la comunidad, plantas comestibles y medicinales.

No.	Arboles Madera	Medicinales	Frutales	Hortalizas
1	Pino	Limón	Mango	Chile
3	Roble	Quina	Naranja	Ajo
4	Caoba	Eucalipto	Tamarindo	Tomate
5	Cedro	Hoja de menta	Limas	Maíz
6	Guanacaste	Zacate Te	Aguacate	Frijol
7		Ruda	Marañón	Cebolla
8		Sábila	Guayaba	
9		hurusul	Papaya	

Fauna

En esta región habitan una gran cantidad de la especie de animales tales como:

Animales silvestres: Cusucos, venados, tepezcuinte, conejos, pizotes, tacuacines, zorrillos, gatos de monte, monos, ardillas, guatusas, reptiles, oso hormiguero, erizo, comadreja, mapachín, tigrillo, oso perezoso, tapir o danto, perico ligero, cola blanca, tilopo, mico de noche, león, tigre, olingo, mono araña.

Animales domésticos: Perros, vacas, caballos, asnos, patos, gansos, gallinas, cabros, jolotes, gallina guinea.

Reptiles: Culebras, yugalan, tamagás negro, tamagás verde, tamagás chincho, falso coral, boas, micas, barba amarilla, corales, bufios, bejuquias, sabaneras, garrobos, iguanas, culucas, porros, pichetes, monterudos.

Aves silvestres: Zanates, tijulios, zorzales, gorriones, loras chorchas, gavilanes, garzas, clarines, palomas de castilla, turcas, codornices, chacos, tordos, zopilotes, alma de

perro, chachalaca, pava, pico de navaja, pavillo, pajuil, paloma, barranquera, paloma chinca, gallito de montaña, cerequeque, quetzal, guaco, lechuza, cucuyo, torreja, nicho feo, oropéndola, martin pescador, pericos, periquillos, lora pico blanco, lora de pecho rojo, juachin, pájaro pico blanco, pájaro león, taragon, cucarachero, rey sope, latera, pichichis, pato de monte, pujaja, azulona, guangolohas.

Animales acuáticos: Lagarto, anguías, bagres, pepenechin, cangrejo, chacalines, cangrejos, chacalines, canechos jutes, robalos, guapotes, tilapias, podridos, cabo de hacha, congos, lanchas, sardinas, babucha, sapos, ranas, porros, tortugas.

Principales Cultivos En El Municipio de Santa Maria del Real.

Hortalizas

1. Cebolla
2. Chile
3. Tomate
4. Frijol
5. Maíz

Verduras

1. Yuca
2. Patate
3. Guineo

Árboles

Frutales

1. Mango
2. Limas
3. Tamarindo
4. Marañón
5. Naranjas

CARACTERÍSTICAS SOCIALES

Manifestación de Relaciones Sociales entre sus Pobladores

Los pobladores del Municipio de Santa María del Real en su mayoría son personas con características muy puntuales, el trato que mantienen entre familias es de respeto, serviciales, corteses, amigables, con capacidad de reconocer como deben vivir y como buscar el bien común, de manera que las comunidades van creciendo en su desarrollo integral.

De manera especial los vecinos de las comunidades del Municipio de Santa María del Real son hospitalarios con las personas que les visitan, atendiendo de manera especial, en diferentes ocasiones los pobladores comparten temas como la cultura, sus costumbres, sus tradiciones, el temor a Dios no se expresa solamente con la asistencia a las iglesias que actualmente se encuentran, la práctica de valores morales, éticos, espirituales y culturales.

ORGANIZACIONES DEL MUNICIPIO

Directiva de personas de tercera edad.

Directiva de personas con capacidades especiales.

Jóvenes voluntarios PMIAJ

Patronatos

Juntas de Agua

Comités de seguridad

Junta de padres de familia

Consejo de maestros

Clubes deportivos

Grupos eclesiales Católicos

Consejo Parroquial Católico

Comité Pro reconstrucción

Junta directiva de la Iglesia Evangélica

COSTUMBRES

En tiempos pasados el Municipio de Santa María del Real se caracteriza por las tradiciones y fortalece de manera permanente a sus pobladores, con las prácticas constantes, describimos a continuación alguna de las cuales continúan siendo parte de la vida actual.

- Juegos tradicionales (trompo, mables).
- Jugar futbol.
- Tomar café mañana y tarde.
- Jugar la Suiza.
- Ir a misa.
- Reuniones en las aceras y bajos de árboles.

TRADICIONES

Este municipio cuenta con una rica y marcada tradición. Durante la cosecha del maíz, algunas familias realizan la famosa “elotada”, donde invitan a sus amistades y familiares a degustar de atol, fritas, montucas, tamalitos, elotes cocidos o asados; en gastronomía, los productos más populares de consumo son los molletes, mascaduras, vino de coyol, ponche, chicha y rosquilla en miel.

Otra tradición es que se realizan tres ferias patronales al año, la primera se celebra el 2 de febrero en honor a la Virgen de Candelaria, la segunda feria se realiza durante el mes de junio en honor al Sagrado Corazón de Jesús, y la tercera feria referida a la Cultura y Ambiente, celebrada el 26 de julio.

VALORES DEL MUNICIPIO DE SANTA MARIA DEL REAL

- Honestidad
- Honradez
- Hospitalidad
- Espíritu de emprendimiento.
- Solidaridad,
- Compañerismo.

PATRIMONIOS HISTÓRICOS DEL MUNICIPIO.

Dentro de las áreas protegidas y patrimonio cultural se destaca la Sierra de Agalta, Las ruinas de pueblo viejo, cuevas de quijada y las cuevas del duende.

PRINCIPALES RELIGIONES DEL MUNICIPIO.

- Iglesia Católica.
- Iglesia de Santidad.
- Iglesia Menonita.

1.4 Justificación

El Plan de Desarrollo Municipal es un instrumento que orienta el proceso de desarrollo del municipio. Este documento contiene los ejes temáticos que se desglosan de los objetivos de Desarrollo Sostenibles como líneas estratégicas, siendo estas consideradas prioridades para el municipio al 2027 en las áreas de;

- ✚ Ordenamiento Territorial
- ✚ Salud y Nutrición
- ✚ Educación.
- ✚ Recursos Naturales y Ambiente.
- ✚ Grupos vulnerables Niñez.
- ✚ Grupo Vulnerable Juventud
- ✚ Grupo Vulnerable Mujer.

- ✚ Grupo Vulnerable tercera Edad.
- ✚ Vivienda.
- ✚ Agua y Saneamiento
- ✚ Economía
- ✚ Seguridad Alimentaria.
- ✚ Tierra.
- ✚ Participación.
- ✚ Seguridad Ciudadana.
- ✚ Infra estructura Social.

Para el año 2027 se pretende Impulsar la Economía Local, desarrollando procesos de transformación y comercialización agroindustrial con estándares de calidad, garantizar la disponibilidad, calidad y consumo de los alimentos a la población a través de la diversificación y recuperación de cultivos de acuerdo a las características agroecológicas del municipio.

De igual forma se pretende elaborar un Plan Estratégico de Salud, Agua y Saneamiento para ser ejecutado en todo el municipio, revisando y actualizando el Plan Estratégico en coordinación con el sector de educación.

En donde se va impulsar un plan de manejo integral para todo el territorio del municipio, contando con las edificaciones que cumplan las normativas técnicas o requeridas impulsando las áreas de Salud, Educación, Vías de comunicación y recreativas.

Contando con la participación de toda la población en los diferentes procesos de Planificación, formación, ejecución y auditoria social en todas las líneas de desarrollo definiendo planes de acción para la prevención de violencia y rehabilitación en el municipio

Por todas estas acciones que se pretenden realizar al 2024 son justificadas todas estas acciones referentes a todos los ejes temáticos, contemplados en el documento denominado Plan de Desarrollo Municipal (PDM) 2020– 2027.

1.5 Beneficiarios.

- 2 El municipio de Santa María del Real cuenta con una población de 5,987 habitantes, distribuidos en 9 aldeas y 12 barrios en el casco urbano, distribuidos en 1517 viviendas.
- 3 De la población total que refleja el Municipio, 3,162 son mujeres y 2825 hombres. Existe un promedio de 4 personas por vivienda y una densidad poblacional es de 18.2 habitantes por Km².

La puesta en marcha de este plan beneficia a todas las comunidades y por consiguiente a sus habitantes; Particularmente aquellos proyectos que tienen dimensión de estratégicos. También hay proyectos que son focalizados en grupos y de forma individual que impactan de manera indirecta sobre otras personas.

Debe manifestarse que la particularidad que tiene este plan en su construcción es que fue totalmente participativo con todas las ideas plasmadas corresponden al sentir y pensar de los involucrados y beneficiarios, teniendo esta característica el plan; las decisiones y proyectos deben ser participativos e incluyentes convirtiéndose el gobierno local en facilitadores de los procesos, acompañantes de las diferentes acciones que se emprendan en las comunidades a través de las diferentes instancias que controlan y dan seguimiento a la planificación.

3.1 Metodología.

La metodología utilizada para la elaboración del Plan de Desarrollo Municipal es totalmente participativa, donde se ha adquirido un alto nivel de compromiso de las comunidades, las familias en particular y con el involucramiento del personal autorizado de la municipalidad y todos los actores que realizan acciones en diferentes sectores para el desarrollo local, nivel de gobierno, ONG'S Instituciones públicas y privadas, para el desarrollo, Este proceso fue desarrollado mediante las siguientes fases:

Fase I: Preparatoria

- ✚ Elaboración y concertación de la propuesta metodológica.
- ✚ Preparación de la propuesta técnica, plan general de trabajo y presupuesto.
- ✚ Socialización de la propuesta con equipo técnico y Alcalde Municipal
- ✚ Elaboración propuesta de carta de compromiso con el municipio.
- ✚ Negociación de apoyo técnico con otras instituciones y proyectos
- ✚ Elaboración de material de capacitación.

Realización de taller de capacitación a técnicos municipales e institucionales sobre la metodología

Fase II: Inducción a nivel de los municipios:

- ✚ Socializar la propuesta con la Corporación Municipal y negociación
- ✚ Carta de compromisos (certificación punto de acta).
- ✚ Constitución del equipo técnico municipal líder del proceso
- ✚ Elaboración propuesta plan de trabajo a desarrollar el municipio
- ✚ Elaboración plan mínimo de comunicación
- ✚ Identificación de líderes sociales que formarán el equipo comunitario facilitador

- ✚ Realización de talleres de capacitación a los equipos técnicos municipales y comunitarios sobre la metodología para levantamiento de línea base y

preparación de los PDC. (Tres módulos de capacitación de 8 horas por módulo)

Fase III. Levantamiento de Línea Base:

Se levantó línea base con apoyo de líderes comunitarios y dirigidos por los técnicos municipales, de donde en cada comunidad se realizó levantamiento casa por casa de donde se obtuvo los datos demográficos y socioeconómicos, llevando un control de calidad permanente hasta lograr obtener las boletas llenas para posteriormente vaciarlas a una base digital que fue facilitada por la Secretaria de Justicia, Gobernación y Descentralización donde actualmente contamos con una Base de datos en un portal Electrónico en la Página alcaldía, para ser utilizada en la conformación de toda la documentación.

Fase IV: Elaboración de Planes de Desarrollo Comunitario

- ✚ Identificación y concertación de los ejes temáticos de análisis y las variables determinantes.
- ✚ Disponer de los indicadores de línea de base por cada comunidad, en el marco de los ODM y la ERP.
- ✚ Preparación del plan de trabajo del equipo líder comunitario
- ✚ Levantar los listados de los participantes en cada jornada
- ✚ Levantar cuadro sobre instituciones y organizaciones existentes en la comunidad

- ✚ Realización de jornadas comunitarias para preparar análisis sobre situación socioeconómica, análisis problemática local, análisis de actividades y potencialidades productivas, alternativas planteadas como ideas de proyectos y su priorización, consolidación del Plan de Desarrollo Comunitario, y listados de los participantes por evento realizado

- ✚ Socialización y validación de la propuesta de plan y papel de los Patronatos en su gestión (certificación de los puntos de actas de aprobación de los planes en asamblea comunitaria)

Fase IV: Elaboración planes zonales

- ✚ Validar mapa de zonificación del municipio
- ✚ Selección de los representantes zonales

- ✚ Realización de talleres zonales por municipio para la priorización de proyectos zonales y levantamiento de listados
- ✚ Preparación programación de los planes zonales sobre la base de los proyectos priorizados

- Socialización y aprobación de los planes zonales por la Corporación Municipal (certificación de punto de acta)

Fase V: Construcción (revisión) de la visión compartida y proyectos estratégicos

- Diagnóstico general del municipio por eje temático (f1-17 / FODA)
- Elaboración de la visión compartida del municipio
- Definición de las líneas estratégicas
- Definición de los objetivos de línea
- Identificación, priorización y programación de proyectos estratégicos(FI 9,/A FI18)

Fase VI: Elaboración del Plan de Inversión Municipal Plurianual

- ✚ Preparación de la programación del plan con los siguientes resultados anteriores
- ✚ Proyectos estratégicos priorizados por línea estratégica (FI-18)
- ✚ Proyectos de desarrollo social y productivo priorizados por cada plan zonal(FI-19/ FI20)
- ✚ Proyectos de infraestructura priorizados por cada plan zonal(FI-21)
- ✚ Preparación del Plan de Inversión Anual para el primer año de ejecución(FI-22)

- ✚ Levantamiento listado de representantes y de la Corporación Municipal que participaron en la concertación del Plan de Inversión Municipal Plurianual (FI-23)

Fase VII: Consolidación y redacción del plan

- ✚ Elaboración de presupuesto consolidado
- ✚ Redacción del plan con sus anexos: (ver guía metodológica)
- ✚ Planes de Desarrollo Comunitario(FI-12)
- ✚ Planes Zonales de Desarrollo Territorial(FI-15)
- ✚ Plan de Inversión Municipal Plurianual (FI-18 al FI-21)
- ✚ Plan de Inversión Anual (FI-22)

Fase VIII: Socialización, revisión final y edición

- ✚ Jornada para la socialización y validación del plan con la Corporación Municipal y los representantes comunitarios en cabildo abierto (papel de la Corporación y los Patronatos en la gestión)
- ✚ Revisión final del documento.
- ✚ Edición y entrega de los documentos.

Fase IX: Implantación del Plan

- ✚ Elaboración de fichas y perfiles de proyectos
- ✚ Preparación y concertación de planes operativos de inversión anual municipal (cada año)
- ✚ Jornada de socialización con entes de gobierno y de la cooperación
- ✚ Gestión de proyectos
- ✚ Ejecución de proyectos

Fase X: Seguimiento y Evaluación

La Corporación Municipal mensualmente supervisa los avances en la ejecución del plan y anualmente evaluando los resultados alcanzados, juntamente con la unidad técnica municipal (**UTM**) y la oficina del departamento de la Unidad técnica Municipal, en el eje temático de la infraestructura ambos encargados de la Perfilación de los proyectos, incluido el monitoreo de y la ejecución de proyectos, tomando en cuenta el apoyo de las organizaciones locales para las diferentes actividades desarrolladas con líderes en las comunidades.

Los Patronatos en asamblea comunitaria analizan de manera trimestral los avances de la ejecución del Plan.

Para realizar este proceso de planificación se capacitaron entre 3-5 líderes en cada una de las comunidades, los cuales desarrollaron las asambleas comunitarias.

En cada una de las asambleas comunitarias y talleres se reflexionaba sobre la situación socioeconómica actual de la comunidad, con indicadores de línea base y de esa manera se analizó en cuanto a la situación en la que se encuentra cada comunidad y municipio, surgiendo así potenciales ideas de proyecto las cuales pasaban a la priorización y programación en tiempo y costos, concluyendo en un Plan; En cada una de las asambleas comunitarias y talleres se reflexionaba sobre la situación socioeconómica actual de la comunidad, con indicadores de línea base y de esa manera se analizó en cuanto a la situación en la que se encuentra cada comunidad y municipio, surgiendo así potenciales ideas de proyecto las cuales pasaban a la priorización y programación en tiempo y costos, concluyendo en un Plan de Desarrollo Comunitario (PDC), mismo que contiene información secundaria de cada comunidad. Para los planes zonales se concertó la zonificación municipal, el nombramiento de los representantes ante la asamblea zonal, desarrollando talleres y asambleas zonales, talleres de actualización del plan estratégico, elaboración de PIMP y PIMA.

1.7 Periodo de Ejecución de PDM

El presente Plan de Desarrollo está contemplado a ejecutarse en un periodo de siete (6) años del 2020 al 2027, dentro de este termino de tiempo se ha contemplado los proyectos por tema, determinando la inversión aproximada por año.

N°	Por Eje Temático	Costo Total
1	Salud y Nutrición	3,015,000.00
2	Educación	6,435,000.00
3	Recursos Naturales y Ambiente	1,845,000.00
4	Niñez	1,650,000.00
5	Juventud	3,440,000.00
6	Mujeres	2,540,000.00
7	Tercera Edad	2,210,000.00
8	Vivienda	2,780,000.00
9	Agua y Saneamiento	300,000.00
10	Economía	790,000.00
11	Seguridad Alimentaria	2,860,000.00
12	Tierra	2,250,000.00
13	Participación	300,000.00
14	Seguridad Ciudadana	300,000.00
15	Infraestructura Social	35,650,000.00
16	Turismo	500,000.00
Total		66,865,000.00

II. DIAGNOSTICO SOCIOECONOMICO DEL MUNICIPIO

JJ. 2.1 PRINCIPALES INDICADORES

Población

El Municipio de Santa María del Real cuenta con una población total de 5987 habitantes, de los cuales 5,174 La población total está clasificada de la siguiente forma, hombres 3162 (58.73%) y mujeres 2825 (41.27%). Existe un promedio de 4 personas por vivienda y su densidad poblacional, lo que significa que en los últimos 10 años la población ha bajado mucho, aunque este dato puede ser mayor debido al gran incremento migratorio de los pobladores en los dos últimos años, reflejado en la cantidad de viviendas desocupadas principalmente en el casco urbano.

En el siguiente cuadro se observa el comportamiento de la población por rango de edades y su clasificación por sexo, donde se muestra que el rango de 31 a 40 años representa la mayor concentración de la población total del municipio, seguido del rango de 7 a 12 años. En general se observa que la mayor parte de la población es joven ejerciendo gran presión en la demanda de un empleo o fuentes de trabajo y educación.

Otro aspecto relevante, es que existen más personas del sexo femenino, habiendo una diferencia de 337 mujeres sobre el total de varones.

Población clasificada por rangos de edades

=== A. DATOS DEMOGRÁFICOS ===

12. Datos de la Familia

Orden	Descripción	Cantidad	%	Hombres	%	Mujeres	%	Hombres Leen	%	Mujeres Leen	%	Hombres no Leen	%	Mujeres no Leen	%
1	Menores de 1 año	66	1.10	35	1.24	31	0.98								
2	De 1 a 4 años	528	8.82	282	9.98	246	7.78								
3	De 5 a 6 años	233	3.89	109	3.86	124	3.92	0	0.00	0	0.00	109	20.68	123	23.25
4	De 7 a 12 años	690	11.52	338	11.96	352	11.13	327	14.25	326	12.40	11	2.09	26	4.91
5	De 13 a 15 años	341	5.70	164	5.81	177	5.60	157	6.84	171	6.50	7	1.33	6	1.13
6	De 16 a 18 años	358	5.98	160	5.66	198	6.26	157	6.84	187	7.11	3	0.57	11	2.08
7	De 19 a 23 años	637	10.64	312	11.04	325	10.28	306	13.33	316	12.02	6	1.14	9	1.70
8	De 24 a 30 años	700	11.69	329	11.65	371	11.73	322	14.03	363	13.81	7	1.33	8	1.51
9	De 31 a 40 años	737	12.31	321	11.36	416	13.16	308	13.42	400	15.21	13	2.47	16	3.02
10	De 41 a 50 años	633	10.57	282	9.98	351	11.10	263	11.46	341	12.97	19	3.61	10	1.89
11	De 51 a 64 años	567	9.47	250	8.85	317	10.03	233	10.15	297	11.30	17	3.23	20	3.78
12	De 65 años y mas	497	8.30	243	8.60	254	8.03	222	9.67	228	8.67	21	3.98	26	4.91
Total		5987		2825		3162		2295		2629		213		255	

El Municipio de Santa María del Real cuenta con una población total de 5987 habitantes, de los cuales 5,174 La población total está clasificada de la siguiente forma, hombres 3162 (58.73%) y mujeres 2825 (41.27%). Existe un promedio de 4 personas por vivienda y su densidad poblacional, lo que significa que en los últimos 10 años la población ha bajado mucho, aunque este dato puede ser mayor debido al gran incremento migratorio de los pobladores en los dos últimos años, reflejado en la cantidad de viviendas desocupadas principalmente en el casco urbano.

Salud

P.23 Se manifestaron enfermedades

Orden	Descripción	T. Manif	%	Hombres	%	Mujeres	%	Publica	%	Privada	%
1	Infecciones respiratorias agudas	208	16.26	102	20.82	106	13.43	186	18.24	11	5.76
2	Dengue Clásico	51	3.99	18	3.67	33	4.18	43	4.22	5	2.62
3	Paludismo	3	0.23	1	0.2	2	0.25	3	0.29	0	0
4	Dengue hemorrágico	1	0.08	0	0	1	0.13	1	0.1	0	0
5	Chagas	1	0.08	1	0.2	0	0	1	0.1	0	0
6	ZIKA	24	1.88	13	2.65	11	1.39	22	2.16	1	0.52
7	Chicunguya	216	16.89	86	17.55	130	16.48	181	17.75	15	7.85
8	Hipertension Arterial	309	24.16	82	16.73	227	28.77	224	21.96	81	42.41
9	Diabetes	157	12.28	34	6.94	123	15.59	109	10.69	44	23.04
10	Asma bronquial	83	6.49	38	7.76	45	5.7	70	6.86	10	5.24
11	Epilepsia	9	0.7	4	0.82	5	0.63	8	0.78	1	0.52
12	Neumonía	18	1.41	6	1.22	12	1.52	14	1.37	3	1.57
13	Consumo de alcohol	34	2.66	33	6.73	1	0.13	19	1.86	1	0.52
14	Consumo de drogas	11	0.86	10	2.04	1	0.13	10	0.98	0	0
15	Tuberculosis	0	0	0	0	0	0	0	0	0	0
16	Cáncer	2	0.16	1	0.2	1	0.13	1	0.1	0	0
17	Diarreas	67	5.24	29	5.92	38	4.82	58	5.69	7	3.66
18	De la piel	34	2.66	11	2.24	23	2.92	31	3.04	3	1.57
19	Discapacidad	51	3.99	21	4.29	30	3.8	39	3.82	9	4.71
Total		1279		490		789		1020		191	

El municipio de Santa María del Real cuenta con un CESAR ubicado en la comunidad del Guayabito, un CESAMO y una clínica privada, según opiniones de los líderes comunitarios no se cuenta con todos los servicios de salud en el municipio, pero los que se brindan en la actualidad son de buena calidad y de muy bajo costo. Entre las enfermedades de mayor incidencia en la población están las infecciones respiratorias agudas (IRAS), dengue clásico, de la piel, diarreas, paludismo, alcoholismo tuberculosis y otras enfermedades comunes como la presión, diabetes, insomnio y dolor de cabeza entre otras. Como puede observarse en el cuadro anterior las enfermedades de mayor incidencia son las IRAS y dengue clásico.

Acceso de la población a los servicios de salud

El municipio de Santa María del Real cuenta con un CESAR ubicado en la comunidad del Guayabito, un CESAMO y una clínica privada, según opiniones de los líderes comunitarios no se cuenta con todos los servicios de salud en el municipio.

Opinión de la calidad de los servicios de Salud

Los que se brindan en la actualidad son de buena calidad y de muy bajo costo.

Situación de la salud reproductiva

La natalidad para el año 2018 fue de 202 niños representando el 2,07% de la población total del municipio, las edades de las madres de los hijos nacidos varían desde 14 a los 46 años, siendo 25,50 el promedio de la edad de las madres.

Numero de madres solteras existentes

Por otro lado, un dato importante con relación a la fortaleza, estabilidad de la familia y el crecimiento de la niñez es que existen 509 madres solteras que representan el 14% de las madres del municipio y el 5.22% de la población total. Esta característica permite que el ciclo de pobreza se amplíe, ya que estas madres limitan sus oportunidades de estudio y trabajo.

Número de Niños que nacieron el año pasado

La natalidad para el año 2018 fue de 202 niños representando el 2,07% de la población total del municipio

Frecuencia de quienes atienden los partos

Frecuentemente los partos son atendidos por médicos, enfermera, y parteras, del total de partos atendidos durante el 2018 el 72% fueron atendidos por médicos, el 10.77% por enfermeras, 2.15% por parteras y el 0.% por el marido. La mayor frecuencia en las atenciones se debe a la cercanía del hospital regional en la ciudad de Juticalpa.

Número de muertes maternas y de niños menores de 5 años

En el municipio de Santa María del Real fue de 5, y la mortalidad infantil en menores de 5 años fue de 3 por cada mil nacidos.

Enfermedades más frecuentes

Entre las enfermedades de mayor incidencia en la población están las infecciones respiratorias agudas (IRAS), dengue clásico, de la piel, diarreas, paludismo, alcoholismo tuberculosis y otras enfermedades comunes como la presión, diabetes, insomnio y dolor de cabeza entre otras. Como puede observarse en el cuadro anterior las enfermedades de mayor incidencia son las IRAS y dengue clásico.

Servicios Básicos

P.30 Servicios públicos que reciben

No.	Servicio	Total	Reciben Si	%	Reciben No	%	Porcentajes							
							Bueno	Regular	Malo	ND	% B	% R	% M	% ND
1	Agua de pozo propio	1517	31	2.04	1486	97.96	26	5		0	83.87	16.13	0	0
2	Agua domiciliar de pozo comunal	1517	18	1.19	1499	98.81	16	2		0	88.89	11.11	0	0
3	Acarrea agua de río o quebrada	1517	5	0.33	1512	99.67								
4	Agua domiciliar por acueducto	1517	1287	84.84	230	15.16	1167	112	8	0	90.68	8.7	0.62	0
5	Agua llave pública / fuente	1517	151	9.95	1366	90.05	124	24	3	0	82.12	15.89	1.99	0
6	Reservorio de agua lluvia	1517	3	0.2	1514	99.8	1	2		0	33.33	66.67	0	0
7	Inodoro o servicio sanitario	1517	345	22.74	1172	77.26	285	57	3	0	82.61	16.52	0.87	0
8	Letrina de fosa simple	1517	406	26.76	1111	73.24	281	122	3	0	69.21	30.05	0.74	0
9	Letrina de fosa séptica	1517	437	28.81	1080	71.19	351	84	2	0	80.32	19.22	0.46	0
10	Usa letrina	1517	631	41.6	886	58.4								
11	Recolección de basura	1517	209	13.78	1308	86.22								
12	Aseo de calles	1517	79	5.21	1438	94.79								
13	Energía eléctrica domiciliar	1517	870	57.35	647	42.65	422	404	43	1	48.51	46.44	4.94	0.11
14	Teléfono (HONDUTEL)	1517	15	0.99	1502	99.01								
15	Teléfono (Celular móvil o fijo)	1517	913	60.18	604	39.82								
16	Alumbrado público	1517	1302	85.83	215	14.17	561	659	81	1	43.09	50.61	6.22	0.08
17	Mantenimiento de calles	1517	643	42.39	874	57.61	169	408	66	0	26.28	63.45	10.26	0

Disposición de escretas: Total: 1188 - Porcentaje: 78.31

La mayor parte de la población del municipio cuenta con los servicios básicos de agua, letrinas, energía eléctrica, recolección de basura y aseo de calles, en el municipio no existen los servicios de alcantarillado. En el cuadro se muestran los servicios existentes.

Número de Viviendas con agua (por cualquier medio)

El 97.38% de la población recibe el servicio de agua domiciliar por acueducto, un 1.41% mediante agua de pozo propio, 0.19% con llave pública o fuente, un 0. % acarrea agua de río o quebrada, 0.66% a través de reservorio de agua lluvia, y el resto de la población que es un 0.62% obtienen el agua de pozo comunal.

En general el 96.60% de la población recibe el servicio de agua potable de uso domiciliar, de los cuales el 90.04% de los beneficiarios expresa que lo recibe los siete días a la semana.

Quienes administran el sistema de agua y su eficiencia

La municipalidad a través de la oficina de acueducto municipal de Santa María del Real brinda saneamiento y administración del sistema en el casco urbano que consiste en cobros, avisos, limpieza de la microcuenca, tratado del agua mediante la cloración y análisis bacteriológicos, según los resultados de este análisis el agua suministrada es apta para consumo humano. En las comunidades, son las Juntas Administradoras de Agua, las que administran los sistemas bajo la supervisión de la Municipalidad y de igual forma realizan el tratamiento del agua mediante limpieza y cloración, sin embargo, no significa que el total de la población que recibe este consume agua directamente del

grifo, ya que existe desconfianza en cuanto a la calidad del agua, por lo tanto, se ven obligados a tratarlas en casa o comprarla a purificadoras.

Viviendas con alcantarillado

Solo un 5% se encuentra con alcantarillado de las viviendas del municipio, solo las calles que tienen pavimento.

Viviendas con letrinas y cuantos la usan

El 52.67% de la población posee el servicio de letrinas de las cuales el 4.21% no hacen uso de la misma y el resto de la población que es un 48.67% cuentan con servicio sanitario. La mayoría de las viviendas cuentan con letrinas ya que en el municipio no posee el servicio de alcantarillado y los hogares que tienen servicio sanitario es porque han construido resumideros en los solares de las viviendas. Es un aspecto que la

Municipalidad ha reconocido como problema, ya que el uso de las letrinas con fosa simple afecta en la contaminación de las aguas subterráneas

Mencionar la recolección de Basura y su eficiencia

La municipalidad brinda el servicio de recolección de basura en el casco urbano y en cinco comunidades, sin embargo, el 70.31% de las viviendas no cuentan con el beneficio de recolección de basura, y el 50.44% de los hogares no cuentan con aseo de calles por parte de la municipalidad. En este sentido se recurre a la quema de basura y/o en su defecto, a transportarla individualmente a los botaderos más cercanos.

Aseo de las calles

La Municipalidad paga personal para aseo de las calles del casco urbano.

Cantidad de viviendas con energía Eléctrica o solar

La cobertura del servicio de energía eléctrica domiciliar es de 98.64%, servicio que lo recibe la población del casco urbano, comunidades y caseríos.

Vivienda

Comportamiento de la tenencia de la vivienda y análisis sobre este comportamiento

P.54 Tipo de Tenencia

Tipo	Cantidad	%
Propia pagada	1209	79.7
Propia pagando	24	1.58
Alquilada	138	9.1
Prestada	146	9.62
Total	1517	

P.59 Condición de la vivienda

Condición	Cantidad	%
Buena	636	41.92
Regular	792	52.21
Mala	89	5.87
Total	1517	

En esta sección se habla del total de viviendas, no del total de edificaciones en el municipio (es decir que se excluyen centros comunales, iglesias, escuelas entre otros).

Condiciones de las Viviendas ocupadas y porque

En relación a las condiciones de la vivienda, el 42.16% se encuentra en regulares escenarios, es decir que las casas donde habitan presentan uno o dos partes malas, puede ser falta de piso, repello entre otros. Un 38.05% presentan toda su estructura en buen estado; como techos, paredes, pisos etc., ofreciendo las condiciones adecuadas para vivir, un 11.68% se encuentran en malas condiciones, es decir, que presentan problemas en su estructura a nivel de techo, paredes y pisos.

Condiciones de las viviendas desocupadas y porque

Las condiciones de las viviendas desocupadas son regulares y la mayoría están desocupadas por las personas que han emigrado a otros países.

Deficiencia más evidente en las viviendas

P.55 Problemas de la vivienda

Problema	Cantidad	%
No tiene repello	540	35.6
Piso de Tierra	126	8.31
Falta de Ciela Falso	67	4.42
Problemas Estructurales	151	9.95
Techo en mal estado	176	11.6
Ninguno	688	45.35

P.55.1 Problema de repello

Lugar	Cantidad	%
Interno	53	9.81
Externo	59	10.93
Ambos	426	78.89
Total	540	

P.57 Material Techo

Tipo	Cantidad	%
Desechos	2	0.13
Paja o Similar	4	0.26
Teja de barro	625	41.2
Lámina Metálica	757	49.9
Lámina de Asbesto	50	3.3
Concreto (losa o Terraza)	3	0.2
Teja americana (Shingle)	76	5.01
Total	1517	

P.58 Material del piso

Tipo	Cantidad	%
Tierra	138	9.1
Plancha de Cemento	723	47.66
Madera rústica	1	0.07
Ladrillo de barro	69	4.55
Granito	42	2.77
Cerámica	229	15.1
Mosaico	315	20.76
Total	1517	

El mayor porcentaje de las viviendas del municipio de Santa María del Real se encuentran en condiciones regulares, es decir que unas carecen de repello, piso, falta de cielo falso, deterioros, siendo un importante indicador en el cual el gobierno o cualquier ente internacional puede ejecutar proyectos en mejoras de viviendas.

Educación

En el municipio de Santa María del Real, la cobertura de educación primaria se ha extendido a todas las comunidades, , excepto El Destino que no cuenta con una escuela ya que no posee la cantidad de estudiantes establecidas por la Secretaria de Educación, por lo que los niños tienen que trasladarse caminando hacia la aldea de Jícaro Gordo en un trayecto corto que les toma de cinco a 10 minutos para poder asistir a clases; todas las aulas cuentan con la logística mínima necesaria para impartir clases, (pupitres, mesas, pizarra y material didáctico, entre otros), solamente cuatro escuelas dispone de equipo de computación, dos del casco urbano y dos de las aldeas.

en la comunidad del Guayabito y otro en casco urbano contando con maestros profesionales en el ramo, asimismo en cada centro educativo existe la Sociedad de Padres de Familia, organización que vela por todos los asuntos relacionados a la educación de los menores.

Deserción y Repitencia Escolar

Actualmente no hay mucha repitencia en los niños, pero si hay mucha deserción ya que los padres usan sus hijos como el boleto para irse a Estados Unidos y eso afectado mucho.

Cantidad y Tasa de Analfabetismo

Aún falta mucho por hacer en la población en relación al analfabetismo; considerando la incidencia que se presenta en los diferentes rangos de la población, para el caso de los que no saber leer y escribir representa el 12.3% de la población de 5 años en adelante.

Material didáctico y tecnología

La Secretaria de Educación no apoya mucho con material didáctico, los docentes ellos costean sus materiales y en cuanto a tecnología la municipalidad gestiona a CEPUDO para donación de computadoras, actualmente ha conseguido 2 kid de computadoras.

Infraestructura de los Centros Educativos

La infraestructura de los Centros Educativos es regular ya que por parte de la secretaria no hay asistencia, los padres gestionan a la municipalidad o ellos mismos hacen reparaciones.

Recurso humano y mobiliario

Los centros Educativos cuentan con personal muy preparado en cuestión de mobiliario no se encuentran en buenas condiciones.

Comportamiento de las sociedades de padres de familia

Todos los centros educativos tienen sociedad de padres de familias los miembros que pertenecen a ella son muy comprometidos y participativos.

Análisis sobre la situación de los jóvenes y niños en edad escolar

Distribución por nivel escolar

1	34	3.88	17	17
2	22	2.51	16	6
3	29	3.31	14	15
4	27	3.08	17	10
5	23	2.63	15	8
6	268	30.59	138	130
B	240	27.4	117	123
D	198	22.6	78	120
U	8	0.91	3	5
Total	876		433	443

P.40.2 Educación por rango de edad y sexo en edad de estudiar

Rango	Cantidad	%	Cant. Hombres	%	Cant. Mujeres	%
2. de 5 a 6 años	233	10.35	109	10.11	124	10.57
3. de 7 a 12 años	689	30.81	337	31.26	352	30.01
4. de 13 a 15 años	340	15.1	163	15.12	177	15.09
5. de 16 a 18 años	357	15.86	160	14.84	197	16.79
6. de 19 a 23 años	632	28.08	309	28.66	323	27.54
Total	2251		1078		1173	

P.40.3 Educación por rango de edad y sexo estudian --

Rango	Hombres	%	Mujeres	%
2. de 5 a 6 años	102	15.81	118	16.16
3. de 7 a 12 años	309	47.91	331	45.34
4. de 13 a 15 años	121	18.76	127	17.4
5. de 16 a 18 años	68	10.54	85	11.64
6. de 19 a 23 años	45	6.98	69	9.45
Total	645		730	

P.40.4 Educación por rango de edad y sexo NO estudian

Rango	Hombres	%	Mujeres	%
2. de 5 a 6 años	7	1.62	6	1.35
3. de 7 a 12 años	28	6.47	21	4.74
4. de 13 a 15 años	42	9.7	50	11.29
5. de 16 a 18 años	92	21.25	112	25.28
6. de 19 a 23 años	264	60.97	254	57.34
Total	433		443	

Según la distribución que se observa los niños y jóvenes están asistiendo al nivel que les corresponde según su nivel escolar.

Cuántos están estudiando y no estudian

P.40.1 Personas Estudiando - Estudian

Nivel E.	Estudia (%)	Estudian H	Estudian M	
PE	111	8.07	54	57
1	106	7.71	51	55
2	118	8.58	52	66
3	138	10.04	67	71
4	114	8.29	54	60
5	136	9.89	67	69
6	114	8.29	64	50
B	317	23.05	146	171
D	146	10.62	67	79
U	75	5.45	23	52
Total	1375		645	730

P.40.2 Personas Estudiando - NO Estudian

Nivel E.	NO Estudia (%)	No estudian H	No estudian M	
PE	27	3.08	18	9
1	34	3.88	17	17
2	22	2.51	16	6
3	29	3.31	14	15
4	27	3.08	17	10
5	23	2.63	15	8
6	268	30.59	138	130
B	240	27.4	117	123
D	198	22.6	78	120
U	8	0.91	3	5
Total	876		433	443

Motivos por los cuales los niños no estudian

Los niños no estudian por falta de recursos económicos.

Igualdad entre los sexos a nivel educativo

En cuanto a la igualdad entre los sexos, en el municipio existe equidad de oportunidades para ingresar al sistema educativo, incluso es mayor el número femenino que actualmente estudia, esto puede relacionar porque es mayor la población femenina. En el siguiente gráfico se muestra la población masculina y femenina en edad de estudiar y la que actualmente estudia por género y edad.

Productiva

La mayor actividad productiva del municipio es agrícola, seguida por la producción del café, el sector industrial con la producción de mecatres, también algunas familias se dedican a la industria del barro (Teja y Ladrillo).

En el sector agrícola los cultivos que predominan son el café, maíz, frijol, y en menor escala el cultivo de arroz, maicillo y caña de azúcar, obteniendo rendimientos que solo alcanzan para subsistencia de las familias.

La mayoría de los productores preparan el café en patios, depositando la pulpa y las aguas mieles al aire libre.

Economía

Tipos de cultivos que predominan en la producción agrícola

P.41 Fuerza de ingresos por rango de edad

Rango edad	Cantidad	%	Cant. Hombres	%	Cant. Mujeres	%
c. de 7 a 12 años	320	6.68	164	7.37	156	6.08
d. de 13 a 15 años	341	7.12	164	7.37	177	6.9
e. de 16 a 18 años	358	7.48	160	7.19	198	7.72
f. de 19 a 23 años	636	13.28	311	13.98	325	12.68
g. de 24 a 30 años	701	14.64	330	14.83	371	14.47
h. de 31 a 40 años	737	15.39	321	14.43	416	16.22
i. de 41 a 50 años	633	13.22	282	12.67	351	13.69
j. de 51 a 64 años	567	11.84	250	11.24	317	12.36
k. de 65 años y mas	496	10.36	243	10.92	253	9.87
Total	4789		2225		2564	

Producción Agrícola

Los principales cultivos agrícolas son café rojo aproximadamente 439 manzanas, maíz blanco 907 Mz., café en oro, en pequeña cantidades arroz y hortalizas (aproximadamente cinco manzanas de tomate y chile dulce), cultivo de yuca, sorgo, sandía, en la comunidad del Naranjal se encuentran plantaciones de

maderables, la cual brinda empleo a 50 familias aproximadamente, entre otros. En cuanto al café existe una cooperativa COCAOL y una secadora de maíz, para mejorar el comercio de los granos producidos.

Especies pecuarias existentes

En este rubro sobresale el ganado bovino, del cual se procesa leche fresca y sus derivados, también existen la crianza avícola de la cual se comercia principalmente los huevos; en cuanto al ganado porcino se da en pequeña escala (nivel familiar) y se intenta crear las condiciones adecuadas que reduzcan la contaminación, así mismo el ganado caprino, la producción miel de abeja y cría de tilapia que se distribuye en los restaurantes locales.

Productos artesanales que sobresalen

A pesar que Santa María del Real es un municipio muy pequeño, existen seis procesadoras de leche, unas artesanales y otras industriales, las cuales recogen la lecha a nivel local y fuera del municipio, generando empleo a muchos jóvenes y familias. Existe una procesadora de salsa picante, que exporta su producto al extranjero y tiene bastante demanda local, regional y nacional generando empleo a aproximadamente 30 familias. Otra fuente de empleo industrial importante es el procesamiento del maíz en concentrado para cerdos, esta planta compra maíz a nivel local y regional, a pesar que la empresa se ubica en la comunidad de El Naranjal los pequeños productores de la zona no lo visualizan como ventaja, debido a que el propietario paga a los vendedores de maíz hasta que ha vendido los cerdos, y los productores necesitan el dinero rápido porque económicamente ya están comprometidos con agropecuarias, pagos a trabajadores y todos los costos de producción.

En el municipio se procesa la leche para obtener queso, mantequilla crema y de costal, quesillo, cuajada. Productos de la madera como puertas, muebles como chifonieres, gabinetes para cocina, juegos de comedor. También, se produce y comercia carne fresca y refrigerada de ganado porcino, aves de corral, vacuno.

En el municipio se produce bloque de cemento, agua purificada, confección de ropa,

Servicios que se les brinda a los productores en asistencia técnica

En cuanto al apoyo brindado a los productores, es limitado, tanto económicamente como en asistencia técnica, solamente un pequeño grupo es asesorado por la Universidad Nacional de Agricultura y la SAG. El acceso a crédito para inversión es proporcionado a través de, prestamos con agiotistas, quienes cobran tasas de interés iguales o superiores al 10%, bajo condiciones estrictas, que incluye el aval de personas reconocidas o la disposición de bienes e inmuebles como garantía.

Que capacitación y créditos se ofrecen y por parte de quien

En cuanto al apoyo brindado a los productores, es limitado, tanto económicamente como en asistencia técnica, solamente un pequeño grupo es asesorado por la Universidad Nacional de Agricultura y la SAG. El acceso a crédito para inversión es proporcionado a través de, prestamos con agiotistas, quienes cobran tasas de interés iguales o superiores al 10%, bajo condiciones estrictas, que incluye el aval de personas reconocidas o la disposición de bienes e inmuebles como garantía.

Existencia de agiotistas en el municipio y que tasa de interés cobran, que plazos y qué condiciones

No existen.

Tipo de infraestructura para la producción existente

La infraestructura existente para la producción no es de buena calidad debido a que no hay bodegas para colocar los productos locales.

Existencia de transporte y las condiciones

Si existen transporte, pero en condiciones buenas.

Condiciones para el turismo

El municipio presenta potencial en materia de turismo, pues es uno de los municipios con mayor atractivo de Olancho por los servicios recreativos que ofrecen los centros turísticos y balnearios de la zona, siendo 12 locales de los cuales siete están abiertos todos los días del año y el resto abre en temporadas como semana santa y para ocasiones privadas, el platillo especial de estos balnearios es pescado frito tilapia.

Principales mercados donde colocan la producción

Es importante mencionar que la distribución y venta del producto se realiza ambulatoriamente, es decir vendedores ambulantes recorren las calles del municipio para vender pan, dulces como tabletas de leche, naranja, coco, alfeñiques, donas, rosquillas y la famosa mascadura que es un producto con identidad cultural del municipio, así mismo se ubican ciertos productos en negocios pequeños.

Fuerza de trabajo existente que más predomina

P.41 Fuerza de ingresos por rango de edad

Rango edad	Cantidad	%	Cant. Hombres	%	Cant. Mujeres	%
c. de 7 a 12 años	320	6.68	164	7.37	156	6.08
d. de 13 a 15 años	341	7.12	164	7.37	177	6.9
e. de 16 a 18 años	358	7.48	160	7.19	198	7.72
f. de 19 a 23 años	636	13.28	311	13.98	325	12.68
g. de 24 a 30 años	701	14.64	330	14.83	371	14.47
h. de 31 a 40 años	737	15.39	321	14.43	416	16.22
i. de 41 a 50 años	633	13.22	282	12.67	351	13.69
j. de 51 a 64 años	567	11.84	250	11.24	317	12.36
k. de 65 años y mas	496	10.36	243	10.92	253	9.87
Total	4789		2225		2564	

La población en edad de trabajar (PET) considerada de 10 años en adelante, asciende a 7,543 personas que representan 77.36% de la población total; de esta la población económicamente activa (PEA) es 3,081 personas, es decir el 40.85% de las personas en edad de trabajar ejercer un empleo ya sea como jornalero, comerciante, profesión u oficio entre otros. La población económicamente inactiva, es decir, que actualmente no tienen un empleo, es de 4,462 o 59.15% de la población en edad de trabajar que es de 10 años en adelante, incluye amas de casa, estudiantes, jubilados, desempleados, entre otros. En el siguiente cuadro se muestra la distribución agrupada de las principales profesiones u oficios en el municipio, donde sobresalen los estudiantes, amas de casa, agricultores y ganaderos.

Nivel de empleo, sub empleo y desempleo

Fecha Inicio: Fecha Final: Departamento: 15 - OLANCHO
Comunidad: Varias

P.45 Genera Empleo en el sector

Respuesta	Cantidad	%
Si	55	3.63
No	348	22.94
NC	1114	73.43
Total	1517	

P.46 Cuanto Empleo Genera el Sector

Rango	Cantidad	%
1 a 5	101	6.66
6 a 10	47	3.1
11 a 15	0	0
16 a 20	0	0
Total	148	

Del total de las profesiones sobresalen los peritos mercantiles, bachilleres en administración de empresas, maestros de educación primaria y secretarias, en cuanto a los oficios los más relevantes son albañiles, mecánicos, sastres, carpinteros, soldadores, motoristas, comerciantes al por menor, estilistas entre otros.

Así como se analiza la profesión u oficio de la población en edad de trabajar, también se analiza la ocupación de aquellas que se encuentran laborando; el siguiente cuadro muestra la agrupación de las principales ocupaciones que practica la población actual en edad de trabajar.

Salario e ingreso promedio por familia

P.51 Rango ingreso familiar

Rango	Cantidad	%
a. < 1000	76	5.01
b. 1001 - 2000	166	10.94
c. 2001 - 4000	373	24.59
d. 4001 - 8000	498	32.83
e. 8001 - 12000	206	13.58
f. 12001 - 20000	142	9.36
g. 20001 - 30000	37	2.44
h. 30001 - 50000	15	0.99
i. 50001 - y mas	4	0.26
Total	1517	

Las principales ocupaciones que sobresalen son amas de casa/oficios domésticos, estudiantes, obreros y jornaleros, profesionales técnicos y afines.

Se observa que solamente el 40.85% de la población en edad de trabajar ejercen un trabajo y el resto que es el 59.15% de la población es actualmente económicamente inactiva. Tómese en consideración que el dato se eleva al incluir los jóvenes en edad de trabajar, pero la ocupación es estudiantes que representan el 27% de la población en edad de trabajar.

Remesas familiares

P.50.1 Rango de ingreso por Remesas

Rango	Cantidad	%
a. 0.01 - 1000.00	62	9.79
b. 1001 - 2000	247	39.02
c. 2000.01 y mas	316	49.92
d. sin ingreso	8	1.26
Total	633	

Las remesas son un apoyo muy importante para el municipio ya que es lo que más mueve la economía.

Ajustan los ingresos para alimentarse los tres tiempos

P.52 Ingreso ajusta para

Tiempos	Cantidad	%
Tres tiempos	1407	92.75
Dos tiempos	93	6.13
Un tiempo	17	1.12
Total	1517	

Según lo que se observa en el cuadro el 92.75% ajusta para los tres tiempos para alimentarse.

Promedio de personas por familia que trabajan la tierra

P.31.2 Personas que trabajan la tierra

Numero	Cantidad	%
1	312	81.46
2	52	13.58
3	14	3.66
4	1	0.26
5	2	0.52
6	1	0.26
19	1	0.26
Total	497	

Según los datos obtenidos de la población o jefes de familia, aproximadamente el 81.46% de la población económicamente ocupada (PEA) son agricultores, ganaderos, obreros y jornaleros o personas que están relacionadas con actividades agropecuarias; estos resultados son similares con los obtenidos

Comportamiento de la tenencia de la tierra que trabaja la familia

P.32 Tipo de tenencia de la tierra

Tipo	Cantidad	%
Propia pagada	370	24.39
Propia pagando	8	0.53
Alquilada	110	7.25
Prestada	74	4.88
Comunal	1	0.07
No tiene	954	62.89
Total	1517	

Estas familias que trabajan la tierra, el 24.39% producen alimentos, de ellos un 39% es para auto consumo y solamente un 19% de las familias que cultivan obtiene excedentes para la venta. Estos alimentos por lo general son granos

básicos como frijoles, maíz y en pequeña cantidades arroz, así como hortalizas y frutas en pequeña escala. En relación al número de miembros por familia que trabajan la tierra, en el 57% de hogares trabaja una persona y en el 43% trabajan dos o más personas por familia.

Se producen los suficientes alimentos para el consumo familiar

Estas familias que trabajan la tierra, el 24.39% producen alimentos, de ellos un 39% es para auto consumo y solamente un 19% de las familias que cultivan obtiene excedentes para la venta. Estos alimentos por lo general son granos básicos como frijoles, maíz y en pequeña cantidades arroz, así como hortalizas y frutas en pequeña escala. En relación al número de miembros por familia que trabajan la tierra, en el 57% de hogares trabaja una persona y en el 43% trabajan dos o más personas por familia.

Participación

Instancias y mecanismos de participación promovidas en la gestión pública del municipio

La participación ciudadana en el municipio está presente en muchos procesos de participación social y comunitaria, prueba de ello son los patronatos, juntas de agua, sociedad de padres de familia, clubes deportivos, iglesias entre otros.

Comportamiento de la participación según el género

P.28 y 29 Participación

Pregunta	Cantidad	%
Cantidad de Hombres	23	51.11
Cantidad de Mujeres	22	48.89
Total	45	

En la actualidad día a día la participación está siendo equitativa ya las mujeres tienen más participación por ejemplo: las juntas directivas están mayormente representadas por el sexo masculino como titulares de los cargos, aunque la mujer, es en su mayoría, la que representa al hombre en reuniones u otros eventos; es por tal razón que los datos muestran que el 51.11% de los hogares respondieron que las mujeres mayores de 18 años participan en organizaciones y solo el 48.89% de los hogares participan los hombres.

Espacios de participación que brinda el gobierno local

El gobierno local es muy accesible da oportunidades de participación a los ciudadanos escucha nuestras ideas y aportes al municipio el trabajo en equipo es que lo distingue.

INSTITUCIONALIDAD DE LA MUNICIPALIDAD DE S **MISIÓN, VISIÓN Y VALORES DE LA MUNICIPALIDAD**

MISIÓN

Somos una entidad pública, autónoma y legítima, que impulsa permanentemente el desarrollo del Municipio a través de la promoción de actividades Educativas, Agrícolas Industriales, económicas, sociales, culturales, deportivas, infraestructura vial y protección del medio ambiente con sentido progresista que trabaja con el compromiso de promocionar proyectos a corto, mediano y largo plazo, que generen un desarrollo programado y consciente de las necesidades comunitarias de todo el municipio con el fin de mejorar la calidad de vida.

VISIÓN

Ser una institución responsable de la planificación, coordinación, integración y seguimiento, con participación ciudadana de las actividades Agrícolas industrial, económica, social, cultural, deportiva, infraestructura vial, protección del medio ambiente y prestación de servicios; con equidad de género con organizaciones locales Capacitadas, dinámicas y responsables con proyectos; generadores de empleo y de riqueza con incentivos a la Industria y producción del Café, maíz y frijoles; con su término territorial reforestado con planes de manejo de cuencas; con mayor nivel de vida de sus habitantes con infraestructura física y social en continuo desarrollo que conlleve el desarrollo integral humano, con armonía con la naturaleza.

VALORES INSTITUCIONALES

EFICACIA

Optimizamos nuestros recursos para brindar un servicio oportuno a nuestros vecinos.

CALIDAD

El vecino es nuestro cliente, la calidad es nuestro trabajo a través de atención personalizada para satisfacción de nuestros vecinos.

RESPONSABILIDAD

Cumplimiento a los compromisos con nuestros vecinos en tiempo y actividad involucrada.

RECIPROCIDAD

Satisfacción igual para el vecino y el servidor público.

EFICIENCIA

Obtener resultados positivos utilizando los recursos al máximo en el desarrollo de la prestación de servicios a nuestra comunidad.

LIBERTAD

Tenemos integridad lo cual nos permite formar nuestro futuro.

HONESTIDAD

Transparencia en las acciones ejecutadas en beneficio de la comunidad.

EQUIDAD

Proveemos servicios a todos por igual.

ESTRUCTURA ORGANIZATIVA DE LA MUNICIPALIDAD

La estructura organizacional de la institución está constituida de la manera siguiente:

NIVEL SUPERIOR: Corporación Municipal

NIVEL DE STAFF: Comisión de Transparencia, Comisionado Municipal, Auditoría Interna.

NIVEL EJECUTIVO: Alcalde (sa) Vice Alcalde (sa) Municipal, Secretario(a) Municipal, Tesorero Municipal.

NIVEL ADMINISTRATIVO: Administrador(a) Municipal.

NIVEL OPERATIVO: Departamento de Control Tributario, Director de Justicia, Catastro, Contabilidad y Presupuesto, Unidad Municipal Ambiental, Desarrollo Comunitario, Servicios Públicos.

Desempeño Municipal.

La integración de la Corporación Municipal está formada por 6 regidores, 4 del Partido Nacional y 4 del Partido de la alianza, el Alcalde y el Vicealcalde; como en el resto del país la Corporación se reúne cada quince días.

Las organizaciones en el Municipio se han ido formando de acuerdo a las necesidades que surgen, entre ellos miembros de la sociedad civil existe el Consejo de Desarrollo Municipal (CODEM), que está integrado por 9 personas representantes de los sectores de educación, salud, seguridad, ambiente y social.

La comisión de transparencia (C.C.T.) que consta de 1 miembros y además de una Comisionada Municipal.

La corporación municipal cuenta con: Alcalde, Vice Alcaldesa y las oficinas de: Secretaría, Tesorería, Unidad Municipal Ambiental (UMA), Catastro, Departamento Municipal de Justicia, Contabilidad, Control Tributario, Bienes Nacionales y Bodega, Oficina De La Mujer, Auditoría Interna, Oficina Municipal Niñez Adolescencia y Juventud y la Oficina del Asistente Técnico de Educación, con un total de son 16 empleados.

El Municipio cuenta con los servicios públicos básicos los cuales son atendidos por la Municipalidad como son: El cementerio, centro social, Aseo de calle, Centro de Salud, Casa de la Cultura.

Los proyectos que se realizan en el Municipio son en base a las transferencias recibidas las cuales son insuficientes en base a lo que el Municipio necesita, para dar respuestas a las múltiples necesidades que tiene la población.

OFICINAS QUE OPERAN EN LA ALCALDÍA MUNICIPAL

DEPARTAMENTO Y OFICINAS	FUNCIÓN
Secretaria municipal	<ul style="list-style-type: none"> ➤ Concurrir, certificar, comunicar, archivar, remitir, Transcribir y coordinar.
Departamento de Control Tributario	<ul style="list-style-type: none"> ➤ Ejecutar el Plan Operativo por Departamento de administración Tributaria
Departamento de catastro	<ul style="list-style-type: none"> ➤ Actualización y mantenimiento de catastro municipal. ➤ Elaboración de croquis y constancias. ➤ Mediciones, evaluaciones e inspecciones de propiedades.
Departamento de Contabilidad	<ul style="list-style-type: none"> ➤ Conciliaciones Bancarias. ➤ Ingresos de facturas. ➤ Brindar informes rentísticos de ingresos y egresos, presupuesto municipal, rendición de cuentas municipal.
Tesorería Municipal	<ul style="list-style-type: none"> ➤ Depositar diariamente en las cuentas municipales los fondos recaudados. ➤ Ejecutar pagos contemplados en el

	<p>presupuesto.</p> <ul style="list-style-type: none"> ➤ Recaudación de fondos por tributos de los contribuyentes. ➤ Registro de recibos.
<p>Unidad Técnica Municipal</p>	<ul style="list-style-type: none"> ➤ Supervisión de los proyectos en Ejecución de la municipalidad. ➤ Gestión de proyectos.
<p>Departamento Municipal de Justicia</p>	<ul style="list-style-type: none"> ➤ Otorgar licencia para todo tipo de evento. ➤ Autorizar cartas de venta, y guía de traslado de ganado entre municipio y departamento. ➤ Levantar actas de compromiso en relación denuncias de hecho que perjudican el bienestar de los vecinos del municipio. ➤ Dar a conocer ordenanzas y disposiciones de la corporación municipal.
<p>Unidad Municipal Ambiental</p>	<ul style="list-style-type: none"> ➤ Coordinar y ejecutar acciones referentes a la protección, conservación y restauración ambiental. ➤ Administración y vigilancia de las áreas naturales protegidas, control de contaminantes que se ajusten a las

	<p>regulaciones técnicas.</p> <ul style="list-style-type: none">➤ Promover la investigación, La Planificación y la implementación de modelos de manejo adecuado, tomando en cuenta entre otros el uso de la tierra.
Oficina de Recursos Humanos	<ul style="list-style-type: none">➤ Se encarga del manejo y control del personal.
Oficina de la Niñez	<ul style="list-style-type: none">➤ Es la encargada de la protección de los derechos de los niños y adolescentes.
Oficina de la mujer	<ul style="list-style-type: none">➤ Se Encarga de velar por el bienestar de las mujeres de nuestro municipio y de gestionar talleres para su desarrollo personal.

PRINCIPALES INDICADORES DE DESEMPEÑO MUNICIPAL:

La corporación municipal se ha comprometido a mejorar los indicadores sobre la economía, vivienda e infraestructura social, ya que estas son los indicadores que más afectan a la población de Santa María del Real.

COMISIÓN MUNICIPAL DE TRABAJO

Nombre	Dependencia
Sari Edith Sánchez	Vice Alcaldesa
Claudia Patricia Raudales	Secretario Municipal
José Alberto Saucedo	Tesorera Municipal
Alan Josué Molina	Contador Municipal
Gloria Marina Alvarado.	Control Tributario
Marlon Orlando Cruz	Unidad Municipal Ambiental
Edin Otoniel Rodas	Catastro Municipal
RodyRonel Martínez	Unidad Técnica.
Marcos Saucedo	Comisionado Municipal
Catalina de Jesús Fuentes	Auditor.
Wilson Orlando Paz	Comisión de Transparencia

PRESENCIA INSTITUCIONAL EN EL MUNICIPIO.

En nuestro municipio existen varias instituciones públicas y privadas que han contribuido al desarrollo de nuestra comunidad. Dichas instituciones han brindado su apoyo técnico y financiero a la realización de proyectos en todo el municipio. Entre las más importantes podemos mencionar las siguientes:

<u>Organismos/Instituciones con intervención en el municipio</u>					
Organismos / Institución de Cooperación / ONG's / Empresas	Ejecutan Proyectos en el Municipio		Coordinación con la Municipalidad		
	Sí	No	Sí	No	Tipo de Relación
Mancomunidad Martires de la Sierra de Agalta (MAMSA)/JICA (cooperación japonesa)	X		X		fortalecimiento a las capacidades locales mediante el levantamiento e implementación de la línea base
IDECOAS/INSEP	X		X		Construcción de obras de infraestructura
Secretaría de Desarrollo e Inclusión Social	X		X		programa de apoyo al adulto mayor / niñez juventud y adolescencia
Capacitación, Educación, producción, Unificación, Desarrollo y Organización CEPUDO	X		X		Apoyo al Adulto mayor
UNAH/medicos voluntarios					Brigadas medicas
Ente Regulador de los Servicios de Agua Potable y Saneamiento (ERSAPS)		X	X		Establecer las condiciones para que se de cumplimiento a ley marco del sector agua potable y saneamiento en lo relativo a la regulación y control
Secretaría de Agricultura y Ganadería	X		X		Construcción de lagunas para cosechas de agua
Asociación de Municipios de Honduras (AMHON)	X		X		Asesoría y fortalecimiento en la gestión municipal
Pastoral Social "CARITAS"		X	X		Convenios de cooperación técnica
Secretaría de Trabajo y Seguridad social		X	X		Programa de "chamba comunitaria"
IHCAFE/AHROCAFE		X	X		Convenios de asistencia técnica a Caficultores
Secretaría de Salud Pública (CESAMO/CESAR)		X	X		Apoyo a las actividades orientadas a la salud
Secretaría de Seguridad (Policía Preventiva)		X	X		Acciones orientadas a la seguridad de los pobladores
Secretaría de Educación (Dirección municipal)		X	X		Apoyo a programas y actividades educativas

PROGRAMAS Y PROYECTOS

1. - 1.	Secretaría de Desarrollo e Inclusión Social	Vida Mejor	Personas de bajos recursos económicos	Social
2. - 2.	JICA	Proyecto FOCAL III	Todo el municipio	Asistencia Técnica
3. - 3.	CEPUDO	Ayuda Sociales	Personas de bajos recursos	Social.
4. - 4.	Secretaría de Desarrollo e Inclusión Social.	Cuidados Diurno al adulto Mayor.	Personas de tercera edad.	Social.

SOCIEDAD CIVIL

En base a las necesidades del Municipio se han formado las organizaciones existentes, dentro de las cuales contamos con: Patronatos son la base organizativa comunitaria más importante por su involucramiento en procesos de desarrollo local, y funcionan como uno de los enlaces más cercanos con la municipalidad, así como con las distintas instituciones de desarrollo que operan en el municipio.

Sociedad e padres de familia, junta de agua, Iglesia Católica e iglesias (Evangélicas y Católicas), Comités de salud y de vigilancia, grupos campesinos, comité de irrigación por goteo, equipos de fútbol, grupos de Plan en Honduras y grupo de artesanos. Cada una de estas organizaciones civiles juegan sus propios roles encaminados al desarrollo del municipio, entre los roles principales tenemos:

ORGANIZACIONES COMUNITARIAS MÁS IMPORTANTES

N o.	Organizaciones Comunitarias	Funciones
1.	Patronatos	En la definición de sus funciones principales se orientan a la gestión de proyectos de infraestructura, así como a procesos de organización y participación de la sociedad en el tratamiento de problemas de interés público; ninguno de estos cuenta con sus estatutos solamente uno tiene Personería Jurídica, y todos son apoyados por la Municipalidad y por otras instituciones afines en búsqueda del desarrollo de sus pobladores.

2.	Las Juntas de Agua:	En sus funciones con mucha entrega ejercen con responsabilidad del buen manejo y administración del sistema de agua, tanto en la construcción de los mismos como en su manejo, así como el interés primordial de brindar un buen funcionamiento administrativo, en las juntas de agua.
----	---------------------	--

3.	Iglesias:	Su misión está orientada a promover los valores espirituales cristianos con énfasis en el amor al prójimo y ejercer la paz, armonía y la comprensión entre los habitantes ya que para ello existen varios.
4.	Sociedad de Padres de Familia	Son la organización de brindan apoyo a los equipos de docentes y la comunidad estudiantil.
5.	Clubes Deportivos	Las y los jóvenes representan un espacio de recreación para la juventud y de promoción de la convivencia entre una etapa y otra compartiendo con todos los pobladores.

6.1 Presencia Institucional en el municipio

En el municipio se cuenta con la presencia de diez distintas instituciones, distribuidas en el casco urbano y las diferentes comunidades, la mayoría son instituciones públicas desconcentradas, y atienden o sirven a la población en las distintas áreas. El cuadro NO 2.1 muestra una lista y la cantidad de estas en el municipio.

Presencia institucional en el Municipio, de Santa María del Real, Olancho

Instituciones/programas/proyectos	Cantidad en el Municipio
Juzgado de paz	1
CESAMO	1
Posta Policial	1
Escuelas PROHECO	10
Instituto de educación media	2
Escuela publicas	11
Kínder	6
Registro municipal	1
JICA	
CESAR	3
Iglesia católica	12
Iglesia evangélica	10
Alcaldía municipal	1

Describir existencia de instituciones en el municipio públicas y privadas

PROGRAMA Y PROYECTO Y TIPO DE SERVICIO QUE BRINDA

N°	Institución	Programa o proyecto	Población y objetivo	Tipo de servicio que brinda
1	PROHECO	Proyecto de educación	Que haya una mejor cobertura en educación	Asistencia en educación
2	JICA	Proyecto focal	Todo el	Asistencia técnica

		III	Municipio	en todo el Municipio
3	CEPUDO	Ayuda social	Ayudar a las personas de bajos recursos	Ayuda social con alimentos y materiales para el hogar
4	TZU CHI	Ayuda social	Ayudar a personas de escasos recursos económicos	Ayuda con alimentos (arroz)

Instancias Creadas en el Municipio y su Funcionalidad

6.2 Sociedad Civil

En el municipio existen diferentes organizaciones que representan a la población tanto en el casco urbano como en sus caseríos, involucrándose en el desarrollo en el nivel local, muchas de estas organizaciones conservan la credibilidad y por lo tanto ser miembro es un privilegio, entre estas organizaciones se destacan:

Cantidad y tipo de organizaciones existentes, funcionalidad e incidencia en el desarrollo

- Juntas administradoras de agua
- Sociedad de padres de familia, que son un grupo muy importante para apoyar la gestión educativa a nivel municipal
- Grupos juveniles
- Cooperativas agroforestales
- Comités de apoyo a la sociedad civil
- Directivas deportivas(futbol)

ORGANIZACIONES COMUNITARIAS MÁS IMPORTANTES

N°	ORGANIZACIONES COMUNITARIAS	FUNCIONES
1	Las Juntas de Agua:	<p>Son responsables del buen manejo y administración de los acueductos, tanto en la construcción de los mismos como en su operación; también, centran su interés en el buen funcionamiento organizacional y</p> <p>Administrativo de las mismas Juntas, así como en la protección, control y manejo de las fuentes productoras de agua, son apoyadas directamente por la Municipalidad y por las instituciones afines a la protección de los recursos naturales.</p>
2	Patronatos	<p>Sus funciones principales se orientan a la gestión de proyectos de infraestructura, así como a procesos de organización y participación de la sociedad en el tratamiento de problemas de interés público; ninguno de estos cuentan con sus estatutos solamente uno tiene Personería Jurídica, y todos son apoyados por la Municipalidad y por otras instituciones afines al desarrollo local.</p>
3	Iglesias:	<p>Su misión está orientada a promover los valores espirituales cristianos con énfasis en el amor al prójimo y ejercer la</p>

		paz, armonía y la comprensión entre los habitantes ya que para ello existen varios grupos pertenecientes a la iglesia católica.
4	Sociedad de Padres de Familia	Brindan apoyo a los procesos de enseñanza – aprendizaje de los niños mediante diversas actividades realizadas a nivel del centro educativo, la comunidad y en la familia.
5	Clubes Deportivos	Representan un espacio de recreación para la juventud y de promoción de la armonía entre, y para, los pobladores.

6.3 Inversión Social

Durante el año 2018 y tres meses del 2019, la municipalidad realizó una inversión de L.19, 415,931.35 en apoyo a los sectores de salud, educación, social, vial y productiva, esta inversión fue obtenida a través de las transferencias municipales del gobierno central y otros fondos obtenidos a través de impuestos municipales.

Cantidad y tipo de organizaciones existentes, funcionalidad e incidencia en el desarrollo.

INSTITUCIONAL EN EL MUNICIPIO

En el municipio se cuenta con la presencia de diez distintas instituciones, distribuidas en el casco urbano y las diferentes comunidades, la mayoría son instituciones públicas desconcentradas, y atienden o sirven a la población en las distintas áreas. El cuadro NO 2.1 muestra una lista y la cantidad de estas en el municipio.

Presencia institucional en el Municipio, de Santa María del Real, Olancho

Instituciones/programas/proyectos	Cantidad en el Municipio
Juzgado de paz	1
CESAMO	1
Posta Policial	1
Escuelas PROHECO	12
Instituto de educación media	3
Escuela publicas	11
Kínder	6
Registro municipal	1
JICA	
CESAR	3
Iglesia católica	1
Iglesia evangélica	1
Alcaldía municipal	1

INVERSIÓN SOCIAL

La Administración financiera de la municipalidad está conformada por las unidades de Tesorería, Administración Tributaria, Administración Municipal y Catastro, quienes son los responsables de generar, controlar y registrar los ingresos y egresos de la Municipalidad, para ello cuentan con dos programas de software: el Sistema Administrativo Municipal Integrado(SAMI) conectado directamente con la Secretaria de Finanzas (SEFIN) por medio de internet, que facilita la emisión de los informes rentísticos, los estados financieros y la rendición de cuentas trimestralmente, manejado por una asesora financiera y el Sistema Administrativo Financiero Tributario(SAFT) herramienta proporcionada por la Asociación de Municipios de Honduras (AMHON) en esta se hace el registro de los contribuyentes y lleva en forma integrada la información financiera municipal.

A continuación se presenta la información del área financiera, en la cual se da a conocer un desglose de las principales actividades de carácter financiero realizadas durante el periodo de gestión 2014-2018, cabe hacer la mención que tal información se requería fuese proporcionada en los formatos que destino la AMHON y que se entregaron al secretario municipal, en forma impresa y digital para que posteriormente los entregara al administrador y tesorera municipal, sin embargo alguna de la información fue proporcionada en los mismos formatos con que se realizan la rendición de cuentas de cada trimestre a través del sistema de administración municipal integrado(SAMI)

2.2 INFRAESTRUCTURA BASICA EXISTENTE

El municipio de Santa María del Real cuenta con infraestructuras en regular estado en los diferentes sectores como salud, educación, red vial y otras, las cuales se describen a continuación:

Vial

El municipio de Santa María del Real es cruzado por un tramo de aproximadamente 9 km de la carretera pavimentada que viene desde la ciudad de Tegucigalpa, hasta la aldea de Río Tinto perteneciente al municipio de Catacamas y continua el trayecto de la carretera secundaria hasta el municipio de Dulce Nombre de Culmi. A excepción del tramo que cruza el casco urbano, la red vial del municipio está constituida por carreteras secundarias, incluyendo las comunidades y el casco urbano del municipio, las condiciones de las vías de acceso según líderes comunitarios el 77.7% son regulares y el resto de las carreteras se encuentran en buen estado 22.3%. Todas las Comunidades se encuentran comunicadas por carreteras de tierra, con las siguientes distancias: El Guapote 35 km, San Carlos de las Flores 30 km, El Destino 5 km, Cofradía 3 km, El Naranjal 5 km, Jícaro Gordo 6 km, El Guayabito 6 km, caserío Las Delicias 8 km y caserío La Cieniga 12 km.

2.2.2 Electricidad

El municipio tiene una cobertura amplia en el servicio de electricidad, dado que las siete comunidades y el casco urbano del municipio cuentan con el servicio, aunque no necesariamente en las viviendas. Según la fuente SEMEH el número de abonados en el área rural del municipio es de 1,038 y en el casco urbano es de 1,202 abonados.

2.2.3 Telefonía y Correos

El Municipio cuenta con una red de comunicación telefónica a nivel del casco urbano con 346 números y en la zona rural con 242, sus dígitos prefijos son 2791; este servicio es brindado por la empresa de HONDUTEL, donde cabe mencionar que no existe ninguna agencia de servicio u oficina dentro del municipio, todo se realiza desde la Ciudad de Catacamas, de igual manera para el recibo y envío de paquetes los habitantes tienen que movilizarse a la misma ciudad para poder realizar los trámites. Adicionalmente, existe la cobertura de la telefonía móvil en la totalidad de las comunidades del municipio.

2.2.4 Social

En el municipio existe un fuerte e importante componente para recreación turística integrado por balnearios y restaurantes turísticos, aproximadamente 12, de los cuales siete están permanente abiertos y el resto se abren por temporadas como Semana Santa u ocasiones especiales, a nivel municipal existen tres centros comunales, 30 iglesias entre católicas y evangélicas, en todas las comunidades.

7.4.1 Áreas Turísticas

El turismo está fortaleciéndose, no solo por la zona de restaurantes y balnearios, sino, por recientes descubrimientos de monumentos arqueológicos como las Ruinas de Pueblo Viejo, La Cueva del Duende y Pueblo Viejo que están siendo mapeadas y estudiadas por el Instituto Hondureño de Antropología e Historia, por ello la municipalidad está haciendo esfuerzos de apoyar el turismo, sus expresiones y productos culturales. En Santa María del Real, la gastronomía tradicional es muy variada y rica, como el tapado olanchano, cazuelas de mondongo, pollo y albóndigas, entre otras sopas tradicionales del país, también los platos a base de arroz de maíz son muy importantes. La producción de panes caseros, pan de yema de huevos, semitas, galletas, buñuelos, rosquillas,

rosquetes, entre otros; producción de dulces de todo tipo a base de fruta de temporada, y las famosas mascaduras, todo lo anterior un municipio reconocido en la región por su gastronomía.

La Casa de la Cultura, es patrimonio de la municipalidad, cuenta con biblioteca y ludoteca, su personal es pagado por la municipalidad, pero su situación financiera es limitada, teniendo que realizar actividades para recaudación de fondos. Sin embargo, no se pierde la tradición de realizar noches culturales, ferias artísticas y gastronómicas, en unión con voluntarios culturales, sociedad cultural, consejo local de cultura, colegios y municipalidad. Santa María del Real, realiza ferias y festivales, con recursos locales, haciendo uso de juegos tradicionales como el palo encebado, el rey feo, carrera de cintas, de costales, bicicletas y motocrós, se hacen quermeses, ferias del ambiente e identidad cultural con mucho éxito.

Las principales formas de recreación de adultos, jóvenes y niños son los deportes, con mayor influencia el fútbol, en menor escala baloncesto, además de las reuniones por las tardes en puntos estratégicos o populares donde comparten chistes, toman refrescos y conversan, otras opciones de mucha demanda mayormente los fines de semana son los balnearios y restaurantes de la zona.

Salud

A través de la información recabada con los informantes claves de los establecimientos de salud, se constata que el Municipio de Santa María del Real cuenta con dos establecimientos de salud públicos como ser el Centro Integral de Salud (CIS) que se encuentra ubicado en la zona urbana, atendiendo a 3,729 personas de los 21 barrios, ofreciendo los servicios de odontología, medicina general, ultrasonidos y laboratorio. En la zona rural se localiza el establecimiento de la Unidad de Atención Primaria en Salud (UAPS) que atiende un total de 2,939 personas de las 10 aldeas, según su denominación solo ofrecen los servicios de medicina general por lo que se trabaja en conjunto con el CIS para brindar los servicios de odontología y laboratorio con el fin de generar una mejor atención a la población.

En el mismo se encuentran otras instituciones de salud de carácter privado como ser la clínica El Buen Pastor ubicada en el área urbana y la Asociación Hondureña de Planificación Familiar (Ashonplafa) que ofrece sus servicios a nivel urbano y rural del municipio.

Educación

Santa María del Real cuenta con los siguientes centros educativos a nivel pre básico 11, a nivel básico 10 y a nivel medio 2, diseminados en las diferentes áreas del municipio, atendiendo a una población total de 2,198 niñas y niños.

Categorías	Total centros	N	Na	Total
Pre básica oficial	11	141	152	293
Escuelas	10	699	673	1372
Educación media	2	239	294	533
totales		1079	1119	2198

7.6.1 Centros Educativos Existentes: Prescolar, Escolar, Básico, Diversificado y Universidad

Descripción General Dirección Municipal de Educación

El Municipio de Santa María del Real cuenta con 11 centros de educación pre-básica, 10 escuelas, 2 institutos de educación básica, y 2 centros de educación básica para adultos, estos últimos actualmente no están funcionando. Según lo expresa el Director Municipal de Educación “debido a la falta de matrícula y por motivo de licencia de enfermedad”.

En la presente tabla se detallan los tres niveles de educación:

Tabla 1.
Mapeo de Centros Educativos del Municipio Santa María del Real

N°	Código	Centro educativo	Nombre del director	Lugar	Matricula general	Jornadas que atiende	Zona	
							Urbana	Rural
Pre- Básica Oficial							X	
1	152000009	Corina de Jesús Raudales	Silvia Azucena Colindres	Barrio Buenos Aires	77	Matutina		X
2	152000010	María Lucía García	Martha Lidia Velásquez Ulloa	El Guayabito	55	Matutina		X
3	152000011	Carlos Francisco Alvarado	Diana Karolina Murillo López	El Destino	22	Matutina		X
4	152000012	Casita Musical	Karla Mariela Murillo López	Cofradía	11	Matutina		X
5	152000013	Nueva Generación	Geraldina Caridad Mendoza Ulloa	El Naranjal	26	Matutina		X
Pre- Básica CCEPREB								
6	152000017	Delia Esperanza	Sandra Elizabeth Díaz Cruz	Chilapa arriba	4	Matutina		X
7	152000025	San Carlos de las Flores	SindyNinoska Mejía Turcios	San Carlos de las Flores	6	Matutina		X
Pre- Básica PROHECO								
8	152000027	Miguel Ángel Murillo	Jessica Suyapa Muñoz Ruiz	Barrio 8 de Mayo	27	Matutina	X	
9	152000028	Ángel Cartagena	Tania Loreth Erazo Rosales	El Guapote	16	Matutina		X

Pre-Básica CEPB								
10		Delia Esperanza	Rosa Ángela Molina	Barrio Las Américas	23	Matutina	X	
11		María Nicolasa Reyes	Blanca María Oseguera Reyes	Jícara Gordo	15	Matutina		X
Escuelas Oficiales								
12	152000001	Benigno Ramón Irías	Edia Ruth Herrera	El Naranjal	115	Matutina		X
13	152000002	Gladys Emeritha Muñoz	María Benita Solís	Jícara Gordo	133	Matutina		X
14	152000003	Coronel Hernán Acosta Mejía	Edwin Edgardo Lobo	Barrio La Unión	447	Matutina Y Vespertina	X	
15	152000004	Nicolás D" Antony	Ana Francisca Hernández	Aldea San Carlos	31	Matutina		X
16	152000005	José Santos Guardiola	Rina Dinora Alemán	El Guapote	36	Matutina		X
17	152000006	Ramón Rosa	Ingrid Waleska Lara	Cofradía	81	Matutina		X
18	152000007	Ramona Tejeda	Elmer de Jesús Martínez	El Guayabito	228	Matutina		X
19	152000008	Lempira	Liliana del Carmen García	Barrio La Quinta	196	Matutina Y Vespertina	X	
20	152000019	Coronel Cristóbal Díaz García	Yeny Norbelita Santos	La Mansión	74	Matutina	X	

Escuelas PROHECO									
21	152000024	Wilfredo Escobar	Aura Dalila Mendoza	Nuevo Paraíso	18	Matutina	X		
Educación Media									
22	152000015	Dr. Vicente Mejía Colindres	Mario René Rosales	Barrio 8 de Mayo	239	Matutina Y Vespertina	X		
23	152000016	José Cecilio del Valle	Carlos Fernando Guevara	El Guayabito	263	Vespertina		X	
Educación Básica de Adultos									
24	152000021	Acelerada Aida Gómez	Luis Merquicede Molina G.	Barrio La Unión	0	Nocturno	X		
25	152000022	Roque Ramón Andrade	Geraldina Caridad Mendoza	El Guayabito	0	Nocturno		X	

7.6.2 Situación general de los tres Centros Educativos a nivel Municipal.

Los centros educativos pertenecientes al Municipio de Santa María del Real, Departamento de Olancho, tienen el privilegio de contar con diferentes redes de apoyo a nivel local y nacional, las cuales han sido de gran aporte para el desarrollo integral del educando, facilitando las herramientas al docente en la ejecución de sus actividades académicas.

Cabe mencionar que estas redes de apoyo están focalizadas en el bienestar integral del niño y niña, concientizando y educando a padres y madres de familia sobre la importancia de la protección física y emocional que el/ella requiere.

Los Servicios de Apoyo son organizaciones que interactúan con el establecimiento educacional a través de profesionales y/o especialistas competentes en diversas disciplinas de las áreas de educación, salud y social; participan apoyando a los

profesores, estudiantes y familias en la implementación de soluciones educativas de acuerdo a sus necesidades para avanzar en el mejoramiento de resultados de aprendizaje. (Angélica Zulantay)

Dichos centros educativos cuentan también con un personal altamente calificado, quienes desempeñan sus labores diarias, y que a la vez se rigen por un reglamento interno -propio del ente educativo-, desempeñando sus funciones correspondientes en las diferentes áreas educativas. Esto estimula a que el niño/niña capte la atención del docente y de esta manera logre la mayor comprensión ampliando sus conocimientos, obteniendo un alto grado de excelencia académica.

Contando también cada centro educativo con el apoyo de los padres y madres de familia como responsabilidad que incite y garantice la educación de sus hijos. Entendiéndose que:

Corresponde preferiblemente a los padres, madres o representantes legales, el derecho y el deber de educar y escoger el tipo de educación que deben recibir sus hijos o pupilos; al Estado, el deber de garantizar, respetar y proteger el ejercicio de este derecho; y, a la comunidad, el deber de contribuir al desarrollo, gestión y perfeccionamiento de la educación. (La Gaceta, 2012)

Cabe destacar que de estos tres centros educativos la población estudiantil de niñas es de 470, y 448 son niños, siendo un total de 918 estudiantes. De esta población 51 son de excelencia académica.

Se señala que 41 niños y niñas presentan bajo rendimiento en sus estudios. Sumado a ello, 43 estudiantes se ausentan de su centro escolar con regularidad. Es necesario poner mayor énfasis en la educación primordial de los niños y niñas, ya que son el hoy y el mañana a nivel regional, nacional y global.

Es importante mencionar que 45 son niños y niñas desertores; problemática asociada por lo general a problemas económicos. La deserción trae consigo una gama de consecuencias por mencionar: Mayor índice de pobreza, delincuencia, analfabetismo que traspasa de una generación a otra.

El problema de la deserción recae cuando existe ésta misma a temprana edad, si bien existen muchos factores que ocasionan la misma, el más sobresaliente es el

costo de oportunidad de estudiar en el tiempo. (M.E. Javier Martínez Morales Lic. Alejandra Ortega Aguirre , 2008).



EJES TEMATICOS DE ANALISIS Y PROPUESTAS PARA EL DESARROLLO COMUNITARIO Y PREPARACION DE PLANES ZONALES

Ejes Temáticos	Variables de Análisis
1. Ordenamiento territorial	Límites territoriales, fuentes de agua, quebradas y ríos, zonas productoras de agua, uso forestal, ubicación vías de comunicación, zonas vulnerables, tenencia de la tierra, áreas relevantes de uso específico, servicios básicos, asentamientos humanos, biodiversidad existente
2. Salud y Nutrición	Incidencia de enfermedades, desnutrición, mortalidad materna, mortalidad infantil, atención de partos.
3. Educación	Niños en edad escolar, niños actualmente estudian por nivel, niños cursan o cursaron un grado, niños estudian ahora, niños no estudian.
4. Recursos Naturales y Ambiente	Uso de leña para cocinar, bosque, fauna, contaminación existente.
5. Grupos Vulnerables	Niñez, Juventud, Mujeres, Tercera Edad.
6. Vivienda	Tenencia, condiciones, hacinamiento, baños, letrinas, familias por vivienda, problemas de la vivienda, materiales de construcción, energía para cocinar.
7. Agua y Saneamiento	Cobertura y calidad del servicio de agua, disposición de la basura, aseo de calles, disposición de excretas.
8. Economía	Producción, distribución, consumo, empleo, ingresos,

	acceso al financiamiento, migración, remesas, producen para la venta, profesiones, oficios, ocupaciones.
9. Seguridad Alimentaria	Ingresos ajustan para alimentarse, producción de alimentos, satisfacen autoconsumo.
10. Tierra	Acceso a la tierra, tenencia de la tierra de los que la trabajan.
11. Participación	Mujeres, hombres.
12. Seguridad Ciudadana	Violencia, robos, homicidios.
13. Infraestructura Social	Vial, electricidad, escuelas, centros de salud, centros comunitarios.
14. Turismo	Atractivos, recreación, infraestructura.

Para la elaboración del Plan de Inversión Plurianual fue necesario dividir las ideas de proyectos de los Planes Zonales en sectores como lo son:

- I. Proyectos de Desarrollo Social.
- II. Proyectos de Desarrollo Productivo.
- III. Proyectos de Infraestructura.

III Plan de desarrollo del Municipio.

3.1 Visión Compartida

Visión compartida de la Municipalidad de Santa María del Real Olancho la siguiente:

“Ser un Municipio con un sistema eficiente de salud, educación eh impulsando el turismo, conservando los recursos naturales generando alta productividad y oportunidades de empleo en los diferentes rublos con una infraestructura básica social en óptimas condiciones para la población del Municipio.

Líneas Estratégicas

1. Economía Local y Seguridad Alimentaria
2. Salud Agua y Saneamiento
3. Educación
4. Ordenamiento Territorial
5. Infraestructura Social
6. Gobernabilidad y seguridad Ciudadana



(F – 15/16)

Programación ejecución de proyectos estratégicos y Costos y Financiamiento por idea de proyecto estratégico

Línea # 1

Objetivo: Garantizar a la población servicios en salud y educación de calidad y de manera eficiente en el Municipio.

N°	Líneas Objeto Nombre de Proyecto	Costo Total	Años de Ejecución								Financiamiento		
			20	21	22	23	24	25	26	27	Local	Externo	
	LINEA ESTRATEGICA No												
1	Reparación y mantenimiento de los Centros de Salud y Cesar.	900.000.00		x	x	x	x	x	x	X	x	100.000.00	
2	Mejoramiento del centro de salud.	500.000.00	x	x	x	x	x	x	x	X		60.000.00	
3	Reparación y mejoramiento de Centros Educativos.	1.900.000.00		x	x	x	x	x	x	X	x	320.000.00	
4	Dotar de material didáctico a los centros educativos.	430.000.00	x	x	x	x	x	x	x	X	x	65.000.00	
	Línea# 2												
	Objetivo: Salvaguardar los derechos de los grupos vulnerables del municipio.												
1	Implementación de talleres de capacitación a grupos de niños, adolescentes y Jóvenes en temas de prevención.	100.000.00	x	x	x	x	x	x	x	X	x	104.000.00	
2	Celebración del día de la mujer.	680.000.00	x	x	x	x	x	x	x	X	x	70.000.00	
3	Mejoramiento y Construcción de canchas de futbol.	1.600.000.00							x	x		140.000.00	
4	Crear política sobre la celebración del día del adulto mayor.	960.000.00	x	x	x	x	x	x	x	X	x	40.000.00	
5	Fortalecer la liga de futbol Municipal.	300.000.00		x	x	x	x	x	x	X	x	70.000.00	

(F – 15/16)

Programación ejecución de proyectos estratégicos y Costos y Financiamiento por idea de proyecto estratégico

Línea # 3

Objetivo: Mejorar las condiciones de vida de la población del municipio

N°	Líneas Objeto Nombre de Proyecto	Costo Total	Años de Ejecución								Financiamiento	
			20	21	22	23	24	25	26	27	Local	Externo
	LINEA ESTRATEGICA No											
1	Construcción de alcantarillado sanitario para el Casco Urbano.	1.900.000.00			x	x	x	x	x	x	250.000.00	
2	Mejoramiento de vías de acceso del casco urbano y sus comunidades.	5.900.000.00	x	x	x	x	x	x	X	x	470.000.00	
3	Mejoramiento de 36% de vivienda a las personas que carecen de la misma.	1.500.000.00	x	x	x	x	x	x	X	x	350.000.00	
4	Mejoramiento del 39.6% de vivienda en mal estado.	1.610.000.00	x	x	X	x	x	x	X	x	260.000.00	
5	Mejoramiento de Proyecto de Agua para el casco Urbano y las comunidades.	390.000.00	x	x	x	X	x	x	X	x	70.000.00	
6	Construcción de caja puente en barrios que lo necesite en el casco urbano.	7.000.000.00		x	x	x	x	x	X	x	960.000.00	

Planes de Zonas Territoriales

Para la elaboración de los Planes Zonales se realizó la consolidación del mapa de zonificación del municipio comprendido en el formato correspondiente (F - 07), seguidamente se seleccionó los representantes de cada zona quienes fueron priorizando los proyectos zonales, levantando así mismo los listados de sus participantes

Seguidamente se pasó a la preparación de los planes zonales sobre la base de los proyectos priorizados utilizando el formato (F- 10) en estos cuadros se incluyen todos los primeros 3 proyectos de cada comunidad, por cada eje temático, según la prioridad definida en la asamblea zonal. Y finalmente la socialización y aprobación de los planes zonales.

Planes de Inversión Multisectorial y Plurianual (PIMP)

Con el levantamiento de línea base y sus indicadores obtenidos las comunidades elaboraron sus Planes de Desarrollo Comunitario, de estos planes los líderes comunitarios prepararon Planes Zonales, extrayendo tres proyectos por cada eje temático de cada comunidad, en el proceso se realizó Plan Estratégico de Desarrollo Municipal. Juntamente con Instituciones y la instancia ciudadana.

Luego se agruparon las ideas de Proyectos según sectorización dada por la metodología FOCAL III, Proyectos Sociales, Proyectos Productivos, y Proyectos de Infraestructura, luego se realizó el cuadro del Plan de Inversión Plurianual según tabla. (Ver tabla Estructura de clasificación de Proyectos para PIMP.)

Al igual fueron insertadas las ideas de proyectos del Plan Estratégico de Desarrollo.

PLANES ZONALES TERRITORIALES DEL MUNICIPIO DE SANTA MARIA DEL REAL OLANCHO

MUNICIPALIDAD DE SANTA MARIA DEL REAL
ZONIFICACION MUNICIPAL

No.	Zona # 1 Nombre y tipo de comunidad	Zona # 2 Nombre y tipo de comunidad	Zona # 3 Nombre y tipo de comunidad	Zona # 4 Nombre y tipo de comunidad
1	Casco Urbano.	Naranja	Guapote.	
2		Jicaro Gordo.	San Carlos.	
3		Guayabito.	La Sidra.	
4		El Destino.	La Herradura.	
5		Cofradía.		

ZONA # 1

ZONIFICACIÓN DEL MUNICIPIO

Zona # 1

Nombre y tipo de comunidad

Casco Urbano.

Departamento: Olancho Municipio: Santa María del Real Zona: 1
Fecha: 15/06/2020 Eje Temático: Ordenamiento Territorial
Lugar de la Asamblea: Casa Comunal

Orden Territorial	Nombre del Proyecto	Comunidad	No. De beneficiarios	Años de ejecución							financiamiento		
				20	21	22	23	24	25	26	27	Costo aproximado en lempiras.	Aporte comunitario
1	Reforestación de árboles en zonas productivas de agua a través de viveros comunales.	Casco urbano	4071				x					200.000.00	50.000.00
2	Delimitación física de las comunidades.	Casco urbano	4071			x						150.000.00	20.000.00
3	Desviar aguas lluvias que caen en los nacimientos de agua que abastecen en estas comunidades,	Casco urbano	4071					x				80.000.00	10.000.00
4	Compra de terrenos existentes dentro de las micro cuencas.	Casco urbano	4071							x		300,000.00	50.000.00
5	Proyecto de legalización de Terrenos privados del casco urbano.	Casco Urbano	4071				x					60.000.00	10.000.00
6	Elaboración de un plano detallado de la ubicación del	Casco Urbano	4071					x				100.000.00	5,000.00

	alcantarillado sanitario, red eléctrica y proyecto de agua potable										
--	--	--	--	--	--	--	--	--	--	--	--

Firma y sello del Alcalde Municipal _____ Firma y Sello del Secretario Municipal _____

de Identidad _____ # de Identidad _____

Departamento: Olancho Municipio: Santa María del Real Zona: 1
Fecha: 15/06/2020 Eje Temático: Salud y Nutrición
Lugar de la Asamblea: Casa Comunal

Orden Territorial	Nombre del Proyecto	Comunidad	No. De beneficiarios	Años de ejecución							Financiamiento		
				20	21	22	23	24	25	26	27	Costo aproximado en lempiras.	Aporte comunitario
1	Compra de medicamentos para botiquines comunitarios	Casco urbano	4071				x					300.000.00	50.000.00
2	Cloración de agua y desinfección de tuberías.	Casco urbano	4071	x								300.000.00	50.000.00
3	Proyecto de fumigación contra el zancudo	Casco urbano	4071					x				80.000.00	10.000.00
4	Ordenanzas municipales para aseo de solares baldíos.	Casco urbano	4071							X		25,000.00	5.000.00
5	Proyecto de legalización de reciclaje	Casco Urbano	4071				x					60.000.00	10.000.00
6	Proyecto de fumigación en solares y casas.	Casco urbano	4071					x				100.000.00	10,000.00

7	Tratamiento de aguas residuales para ser reutilizadas	Casco urbano	4071							X		500.000.00	50.000.00
8	Implementación de filtros	Casco urbano	4071	x								180.000.00	30.000.00
9	Creación del tren de aseo	Casco urbano.	4071				x					50.000.00	10.000.00
10	Construcción de ecofogones.	Casco urbano	4071					x	X	X		120,000.00	20,000.00

Firma y sello del Alcalde Municipal _____ Firma y Sello del Secretario Municipal _____

de Identidad _____ # de Identidad _____

Departamento: Olancho Municipio: Santa María del Real Zona: 1
Fecha: 15/06/2019 Eje Temático: Educación
Lugar de la Asamblea: Casa Comunal

Orden Territorial	Nombre del Proyecto	Comunidad	No. De beneficiarios.	Años de ejecución								Financiamiento		
				20	21	22	23	24	25	26	27	Costo aproximado en lempiras.	Aporte comunitario	
1	Apoyo con becas sociales y de índice académico	Casco urbano	20	x	X	x				X	X	x	100.000.00	5.000.00
2	Donación de material didáctico para los centros educativos.	Casco urbano	45	x	x	x				X	X	x	100.000.00	50.000.00
3	Capacitaciones a los docentes en diferentes temas educativos.	Casco urbano	30	x	x	x	x	x	X	X	x	80.000.00	10.000.00	
4	Campaña de concientización a padres de familia que manden Hijos a escuela	Casco urbano	4071	x	x	x	x	x	x	X	x	25,000.00	5.000.00	

5	Dotación de uniformes y kit escolares	Casco urbano	500	x	X	x	x	x	X	X	x	500.000.00	10.000.00
6	Implementación de huertos escolares..	Casco urbano	4071	x	x	x	x	x	X	X	x	100.000.00	10,000.00
7	Contratación de personal para algunos centros educativos.	Casco urbano	5	x	x	x	x	x	X	X	x	300.000.00	5,000.00
8	Formación de grupos artísticos.	Casco urbano	100	x	x	x	x	x	X	X	x	200.000.00	10.000.00
9	Reparación de Centros educativos.	Casco urbano	4071	x	x	x	x	x	X	X	x	500.000.00	80.000.00
10	Compra de un terreno y construcción de la Escuela en el barrio Chilapa.	Barrio Chilapa	196			x	x					1,000.000.00	50,000.00
11	Construcción de un Kinder.	Barrio las Colinas	180		x							400,000.00	10,000.00
12	Construcción de cerca de la Escuela.	Escuela Nuevo Paraíso.	140			x						150,000-00	10.000.00
13	Construcción de una aula de clases en anexo en la escuela 8 de Mayo.	Barrio 8 de mayo	170		x							200,000.00	10,000.00
14	Cerca perimetral centro básico	Barrio las Américas	160	x	x	x	x	x	x	x		250,000.00	10,000.00
15	Culminación de la cerca del instituto	Barrio 8 de mayo	170	x	x							200,000.00	10,000.00

16	Construcción de escenario para eventos especiales, centro básico	Barrio las Américas	160	x	x	x	x						150,000.00	10,000.00
17	Techado de una cancha en la escuela Lempira	Barrio la quinta	179	x	x	x	x	x					500,000.00	50,000.00

Firma y sello del Alcalde Municipal _____ Firma y Sello del Secretario Municipal _____

de Identidad _____ # de Identidad _____

Departamento: Olancho Municipio: Santa María del Real Zona: 1
Fecha: 15/09/2019 Eje Temático: Recursos Naturales y Ambiente
Lugar de la Asamblea: Casa Comunal

Orden Territorial	Nombre del Proyecto	Comunidad	No. De beneficiarios.	Años de ejecución								Financiamiento	
				20	21	22	23	24	25	26	27	Costo aproximado en lempiras.	Aporte comunitario
1	Mapeo de las zonas protegidas con vigilancia permanente	Casco urbano	4071	X	x	x	X	x	x	x	x	30.000.00	5.000.00
2	Organización comité ambientalista de reforestación	Casco urbano	4071	X	x	x	X	x	x	x	x	20.000.00	1.000.00
3	Limpieza permanente de las calles,	Casco urbano	4071	X	x	x	X	x	x	x	x	80.000.00	10.000.00
4	Colocaciones de recipientes para basura en lugares estratégicos.	Casco Urbano	4071	X	x	x	x	x	x	x	x	25,000.00	5.000.00
5	Proyecto de legalización de reciclaje	Casco Urbano	4071		x							60.000.00	10.000.00
6	Formación del comité de protección de la flora y fauna	Casco urbano	4071	X	x	x	X	x	x	x	X	10.000.00	1,000.00

7	Construcción de crematorio.	Casco urbano	4071									x		100.000.00	10.000.00
8	Proyecto de construcción de letrinas	Casco urbano	80	X										180.000.00	30.000.00
9	Creación del tren de aseo en el casco urbano.	Casco urbano.	4071		x									50.000.00	10.000.00
10	Construcción de ecofogones.	Casco urbano	100			x	X	x	X	x				120,000.00	20,000.00
11	Formar comités de vigilancia para el control de tala y quema de los bosques	Casco urbano	4071	X	x	x	X	x	x	x	X			15.000.00	1.000.00

Firma y sello del Alcalde Municipal _____ Firma y Sello del Secretario Municipal _____

de Identidad _____ # de Identidad _____

Departamento: Olancho Municipio: Santa María del Real Zona: 1
Fecha: 15/06/2019 Eje Temático:: Grupos Vulnerables: Niñez
Lugar de la Asamblea: Casa Comunal

Orden Territorial	Nombre del Proyecto	Comunidad	No. De beneficiarios.	Años de ejecución									Financiamiento	
				20	21	22	23	24	25	26	27	Costo aproximado en lempiras.	Aporte comunitario	
1	Compra de útiles escolares para los de escasos recursos económicos.	Casco urbano	80	x	x	x	x	x	X	x	X	130.000.00	10.000.00	
2	Charlas sobre aseo personal.	Casco urbano	220	x	x	x	x	x	X	x	X	20.000.00	1.000.00	
3	Construcción de juegos de reciclaje.	Casco urbano	220	x	x	x	x	x	X	x	X	140.000.00	10.000.00	
4	Implementación de la escuela para el arte, música y deporte	Casco urbano	220	x	x	x	x	x	X	x	X	50,000.00	5.000.00	
5	Dotación de becas estudiantiles por excelencia académica	Casco urbano	30	x	x	x	x	x	X	x	X	160.000.00	10.000.00	

6	Celebración del día del niño	Casco urbano	320	X	x	x	x	x	X	x	X	150.000.00	5,000.00	
7	Capacitación en temas de prevención.	Casco Urbano	4071	x	x	x	x	x	x	x	X	100.000.00	10.000.00	

Firma y sello del Alcalde Municipal _____ Firma y Sello del Secretario Municipal _____

de Identidad _____ # de Identidad _____

Departamento: Olancho Municipio: Santa María del Real Zona: 1
Fecha: 15/06/2019 Eje Temático:: Grupos Vulnerables: Juventud
Lugar de la Asamblea: Casa Comunal

Orden Territorial	Nombre del Proyecto	Comunidad	No. De beneficiarios.	Años de ejecución								Financiamiento	
				20	21	22	23	24	25	26	27	Costo aproximado en lempiras.	Aporte comunitario
1	Compra de útiles escolares para los de escasos recursos económicos.	Casco urbano	80	X	x	x	x	x	X	X	X	130.000.00	10.000.00
2	Charlas sobre aseo personal.	Casco urbano	220	X	x	x	x	x	X	X	X	20.000.00	1.000.00
3	Construcción de un Complejo deportivo en el campo de futbol	Casco urbano	4071	x	x							500.000.00	10.000.00
4	Implementación de la escuela para el arte, música y deporte	Casco urbano	220	x	x	x	x	x	X	X	X	50,000.00	5.000.00
5	Dotación de becas estudiantiles por excelencia académica	Casco urbano	20	x	x	x	x	x	X	x	X	140.000.00	10.000.00
6	Capacitación en temas de prevención.	Casco urbano	1395	x	x	x	x	x	X	x		100.000.00	10.000.00



Firma y sello del Alcalde Municipal_____ Firma y Sello del Secretario Municipal_____

de Identidad_____ # de Identidad_____

Departamento: Olancho Municipio: Santa María del Real Zona: 1
Fecha: 16/06/2019 Eje Temático: Grupos Vulnerables: Mujer
Lugar de la Asamblea: Casa Comunal

Orden Territorial	Nombre del Proyecto	Comunidad	No. De beneficiarios.	Años de ejecución								Financiamiento	
				20	21	22	23	24	25	26	27	Costo aproximado en lempiras.	Aporte comunitario
1	Bonos para mujeres de bajos recursos.	Casco urbano	30	x	x	x	x	x	X	X	X	300.000.00	10.000.00
2	Construcción y mejoramientos de casas de mujeres de escasos recursos	Casco urbano	15	x	x	x	x	x	X	X	X	300.000.00	50.000.00
3	Capacitación de los derechos de la mujer.	Casco urbano	60	x	x	x	x	x	X	X	X	30.000.00	2.000.00
4	Taller sobre elaboración de piñatas	Casco urbano	25	x	x	x	x	x	X	X	X	50,000.00	5.000.00
5	Talleres de formación en corte y confección.	Casco urbano	20	x	x	x	x	x	X	x	X	50.000.00	2.000.00
6	Capacitación en temas de prevención.	Casco urbano	1395	x	x	x	x	x	x	x	x	100.000.00	10.000.00
7	Celebración del día de la madre y entrega de canastas familiares.	Casco urbano	200	x	x	x	x	x	x	x	X		



Firma y sello del Alcalde Municipal_____ Firma y Sello del Secretario Municipal_____

de Identidad_____ # de Identidad_____

Departamento: Olancho Municipio: Santa María del Real Zona: 1
Fecha: 15/06/2019 Eje Temático: Grupos Vulnerables: Personas de Tercera edad
Lugar de la Asamblea: Casa Comunal

Orden Territorial	Nombre del Proyecto	Comunidad	No. De beneficiarios	Años de ejecución									Financiamiento	
				20	21	22	23	24	25	26	27	Costo aproximado en lempiras.	Aporte comunitario	
1	Bonos para personas de tercera edad de bajos recursos.	Casco urbano	30	x	x	x	X	x	X	X	X	320.000.00	10.000.00	
2	Construcción y mejoramientos de casas de personas de tercera edad de escasos recursos	Casco urbano	30	x	x	x	x	x	X	X	X	300.000.00	50.000.00	
3	Capacitación de los derechos de la tercera edad.	Casco urbano	30	x	x	x	x	x	X	X	X	30.000.00	2.000.00	
4	Atención del adulto mayor en la casa una Esperanza para el Adulto mayor.	Casco urbano	30	x	x	x	X	x	x	X	X	150,000.00	5.000.00	
5	Capacitación en temas de prevención.	Casco	30	x	x	x	x	x	X	x	X	100.000.00	10.000.00	



Firma y sello del Alcalde Municipal_____ Firma y Sello del Secretario Municipal_____

de Identidad_____ # de Identidad_____

Departamento: Olancho Municipio: Santa María del Real Zona: 1
Fecha: 15/06/2019 Eje Temático: Vivienda
Lugar de la Asamblea: Casa Comunal

Orden Territorial	Nombre del Proyecto	Comunidad	No. De beneficiarios.	Años de ejecución								Financiamiento	
				20	21	22	23	24	25	26	27	Costo aproximado en lempiras.	Aporte comunitario
1	Mejoramiento de 38 casas de bajos recursos	Casco urbano	50	x	x	x	x	x	X	X	X	500.000.00	50.000.00
2	Construcción de 10 casas para personas de bajos recursos	Casco urbano	10	x	x	x	x	x	X	X	X	500.000.00	50.000.00
3	Construcción de pilas.	Casco urbano	50	x	x	x	x	x	X	X	X	250.000.00	50.000.00
4	Compra de terreno para proyecto de habitación	Todo el municipio											

Firma y sello del Alcalde Municipal _____ Firma y Sello del Secretario Municipal _____

de Identidad _____ # de Identidad _____

Departamento: Olancho Municipio: Santa María del Real Zona: 1
Fecha: 15/06/2019 Eje Temático: Agua y Saneamiento.
Lugar de la Asamblea: Agua y Saneamiento.

Orden Territorial	Nombre del Proyecto	Comunidad	No. De beneficiarios.	Años de ejecución								Financiamiento	
				20	21	22	23	24	25	26	27	Costo aproximado en lempiras.	Aporte comunitario
1	Construcción de aguas negras para el casco urbano	Casco urbano	4071	x	x	x	x	x	x	X	x	30,000.000.00	300.000.00
2	Construcción de un tanque para abastecimiento de agua	Casco urbano	4071	x	x	x						1,000.000.00	200,000.00
3	Construcción de letrinas	Casco urbano	25		x	x	x					150.000.00	50.000.00
4	Implementación de campañas de limpieza en toda la zona.	Casco urbano	4071	x	x	x	x	X	x	X	x	30.000.00	1,000.00

Firma y sello del Alcalde Municipal _____ Firma y Sello del Secretario Municipal _____

de Identidad _____ # de Identidad _____

Departamento: Olancho Municipio: Santa María del Real Zona: 1
Fecha: 15/06/2019 Eje Temático: Grupos Vulnerables: Economía
Lugar de la Asamblea: Salón Comunal.

Orden Territorial	Nombre del Proyecto	Comunidad	No. De beneficiarios.	Años de ejecución								Financiamiento	
				20	21	22	23	24	25	26	27	Costo aproximado en lempiras.	Aporte comunitario
1	Generar fuentes de trabajo a través de la creación de microempresas.	Casco urbano	4071	X	x	x	X	x	X	X	x	100.000.00	10.000.00
2	Implementación de una cooperativa de producción	Casco urbano	4071	x	x	x	x	x	x	x	x	100.000.00	10.000.00
3	Organización y funcionamiento de cajas rurales.	Casco urbano	4071	x	x	x	x	x	x	x	X	130.000.00	30.000.00

Firma y sello del Alcalde Municipal _____ Firma y Sello del Secretario Municipal _____

de Identidad _____ # de Identidad _____

Departamento: Olancho Municipio: Santa María del Real Zona: 1
Fecha: 15/06/2019 Eje Temático: Grupos Vulnerables: Seguridad Alimentaria
Lugar de la Asamblea: Salón Municipal.

Orden Territorial	Nombre del Proyecto	Comunidad	No. De beneficiarios.	Años de ejecución								Financiamiento	
				20	21	22	23	24	25	26	27	Costo aproximado en lempiras.	Aporte comunitario
1	Gestionar asistencia técnica para mejorar la producción agrícola.	Casco urbano	4071	X	x	x	x	x	X	X	x	100.000.00	10.000.00
2	Construcción de Huertos Familiares.	Casco urbano	4071	x	x	x	X	x	X	X	X	100.000.00	10.000.00
3	Apoyo para agricultores de bajos recursos	Casco urbano	4071	x	x	x	X	x	X	X	x	200.000.00	30.000.00
4	Implementación de sistemas de riego para los cultivos.	Casco urbano	4071	x	x	x	x	x	X	X	x	300,000.00	50.000.00

Firma y sello del Alcalde Municipal _____ Firma y Sello del Secretario Municipal _____

de Identidad _____ # de Identidad _____

Departamento: Olancho Municipio: Santa María del Real Zona: 1
Fecha: 15/06/2019 Eje Temático: Tierra
Lugar de la Asamblea: salón comunal.

Orden Territorial	Nombre del Proyecto	Comunidad	No. De beneficiarios.	Años de ejecución								Financiamiento	
				20	21	22	23	24	25	26	27	Costo aproximado en lempiras.	Aporte comunitario
1	Brindar apoyo al productor en un 100%.	Casco Urbano	4071	X	x	x	x	x	X	X	x	200.000.00	20.000.00
2	Apoyo con el INA para legalizar sus parcelas de tierras.	Casco urbano	4071	x	x	x	x	x	X	X	X	100.000.00	10.000.00

Firma y sello del Alcalde Municipal _____ Firma y Sello del Secretario Municipal _____

de Identidad _____ # de Identidad _____

Departamento: Olancho Municipio: Santa María del Real Zona: 1
Fecha: 15/06/2019 Eje Temático: Participación.
Lugar de la Asamblea: salón comunal.

Orden Territorial	Nombre del Proyecto	Comunidad	No. De beneficiarios.	Años de ejecución								Financiamiento	
				20	21	22	23	24	25	26	27	Costo aproximado en lempiras.	Aporte comunitario
1	Organizar el grupo de mujeres.	Casco urbano	4071	X	x	x	x	x	X	x	x	50.000.00	2.000.00
2	Capacitar a hombres y mujeres sobre igualdad y equidad de genero	Casco Urbano	4071	x	x	x	X	x	X	x	X	50.000.00	2.000.00

Firma y sello del Alcalde Municipal _____ Firma y Sello del Secretario Municipal _____

de Identidad _____ # de Identidad _____

Departamento: Olancho Municipio: Santa María del Real Zona: 1
Fecha: 15/06/2019 Eje Temático; Seguridad Ciudadana
Lugar de la Asamblea: salón comunal.

Orden Territorial	Nombre del Proyecto	Comunidad	No. De beneficiarios.	Años de ejecución								Financiamiento	
				20	21	22	23	24	25	26	27	Costo aproximado en lempiras.	Aporte comunitario
1	Organización y funcionamiento de las mesas de seguridad ciudadana.	Casco urbano	50	X	x	x	x	x	X	X	x	50.000.00	2.000.00
2	Trabajo en equipo entre la policía comunitaria y la comunidad.	Casco urbano	4071	x	x	x	x	x	X	x	X	50.000.00	2.000.00
3	Apoyo logística a la policía comunitaria	Casco urbano	6	x	x	x	X	x	X	x	x	100.000.00	5,000.00

Firma y sello del Alcalde Municipal _____ Firma y Sello del Secretario Municipal _____

de Identidad _____ # de Identidad _____

Departamento: Olancho Municipio: Santa María del Real Zona: 1
Fecha: 15/08/2019 Eje Temático; Infraestructura Social
Lugar de la Asamblea: salón comunal.

Orden Territorial	Nombre del Proyecto	Comunidad	No. De beneficiarios.	Años de ejecución								Financiamiento		
				20	21	22	23	24	25	26	27	Costo aproximado en lempiras.	Aporte comunitario	
1	Construcción de Caja puente en el barrio Los Pinos.	Casco urbano	4071	X	x	x							450.000.00	50.000.00
2	Construcción de caja puente entre el barrio 8 de Mayo y Las Margaritas.	Casco urbano	4071	x	x	x	x						400.000.00	50.000.00
3	Pavimentación del bulevar los alcaldes	Casco urbano	4071	x	x	x	x	x	X	x	x	6000.000.00	100,000.00	
4	Construcción de una caja puente en colonia Monte Fresco.	Casco urbano.	4071	x								450,000.00	50.000.00	
5	Sistema de alcantarillado de todo el Casco Urbano	Casco Urbano	4071	x	x	x	x	x	x	x	x	400,000.00	30.000.000.00	
6	Remodelación de la Escuela del casco urbano,	Casco urbano.	4071						X			300,000.00	50.000.00	
7	Reparación de carreteras dentro del Casco Urbano.	Casco urbano	4071	x	X	x	x	x	X	x	x	2,000,000.00	50.000.00	

8	Ampliación del proyecto de luz eléctrica y alumbrado publico	Casco urbano.	4071	x	x	x	x	x	x	x	x	500,000.00	20,000.00
9	Ampliación del pavimento en el casco urbano	Casco urbano	4071	x	x	x	x	x	x	x	X	10,000,000.00	100,000.00
10	Adoquinar sur este del parque aproximadamente 1 kilometro	Casco urbano	4071	x	x	x	x	x	x	x	x	5,000,000.00	50,000.00
11	Enchapado de cunetas entre calles del casco urbano y calle pavimentada.	Casco urbano	4071	x	x	x	x	x	x	x	x	2,000,000.00	100,000.00
12	Electrificación del estadio	Casco Urbano	4071	x	x	x	x	x	x	x	x	500,000.00	50,000.00
13	Ampliación de graderías.	Casco Urbano	4071	x	x	x	x	x	x	x	x	500,000.00	25,000.00
14	Una cisterna para el campo de futbol	Casco Urbano	4071	x	x	x	x	x	x	x	x	300,000.00	50,000.00
15	Compra de terreno para El Cementerio	Casco Urbano	4071	x	x	x	x	x	x	x	x	400,000.00	75,000.00

Firma y sello del Alcalde Municipal _____

Firma y Sello del Secretario Municipal _____

de Identidad _____

de Identidad _____

Departamento: Olancho Municipio: Santa María del Real Zona: 1
Fecha: 15/06/2019 Eje Temático: Turismo.
Lugar de la Asamblea: salón comunal.

Orden Territorial	Nombre del Proyecto	Comunidad	No. De beneficiarios.	Años de ejecución							Financiamiento		
				20	21	22	23	24	25	26	27	Costo aproximado en lempiras.	Aporte comunitario
1	Estudio de todo el Casco Urbano para zonas turísticas.	Casco urbano.	4071	X	x	x	x	x	X	x	x	100.000.00	10.000.00

Firma y sello del Alcalde Municipal _____ Firma y Sello del Secretario Municipal _____

de Identidad _____ # de Identidad _____

ZONA # 2

<i>Zona # 2</i> Nombre y tipo de comunidad
Naranjal
Jícaro Gordo-
Guayabito.
El Destino.
Cofradía.

Departamento: Olancho Municipio: Santa María del Real Zona: 2
Fecha: 15/06/2019 Eje Temático: Ordenamiento Territorial
Lugar de la Asamblea: Casa Comunal

Orden Territorial	Nombre del Proyecto	Comunidad	No. De beneficiarios.	Años de ejecución							Financiamiento		
				20	21	22	23	24	25	26	27	Costo aproximado en lempiras.	Aporte comunitario
1	Reforestación de arboles en zonas productivas de agua a través de viveros comunales.	El Naranjal, Júcaro Gordo, Guayabito, El Destino y Cofradía.	2060	x	x	x	x	x	X	x	x	200.000.00	50.000.00
2	Delimitación física de las comunidades.	El Naranjal, Júcaro Gordo, Guayabito, El Destino y Cofradía.	2060	x	x	x	x	x	x	x	x	100.000.00	20.000.00
3	Desviar aguas lluvias que caen en los nacimientos de agua que abastecen en estas comunidades,	El Naranjal, Júcaro Gordo, Guayabito, El Destino y Cofradía.	2060						X			80.000.00	10.000.00
4	Compra de terrenos existentes dentro de las micro cuencas.	El Naranjal, Júcaro Gordo, Guayabito, El Destino y Cofradía.	2060							x		500,000.00	50.000.00

Firma y sello del Alcalde Municipal _____ Firma y Sello del Secretario Municipal _____

de Identidad _____ # de Identidad _____

Departamento: Olancho Municipio: Santa María del Real Zona: 2
Fecha: 16/06/2019 Eje Temático: Salud y Nutrición
Lugar de la Asamblea: Casa Comunal

Orden Territorial	Nombre del Proyecto	Comunidad	No. De beneficiarios.	Años de ejecución								Financiamiento		
				20	21	22	23	24	25	26	27	Costo aproximado en lempiras.	Aporte comunitario	
1	Compra de medicamentos para botiquines comunitarios	El Naranjal, Júcaro Gordo, Guayabito, El Destino y Cofradía.	2060	x	x	x	x	x	x	x	x	x	200.000.00	50.000.00
2	Cloración de agua y desinfección de tuberías.	El Naranjal, Júcaro Gordo, Guayabito, El Destino y Cofradía.	2060	x	x	x	x	x	x	x	x	x	200.000.00	50.000.00
3	Proyecto de fumigación contra el zancudo.	El Naranjal, Júcaro Gordo, Guayabito, El Destino y Cofradía.	2060	x	x	x	x	x	x	x	x	x	80.000.00	10.000.00
4	Ordenanzas municipales para aseo de solares baldíos.	El Naranjal, Júcaro Gordo, Guayabito, El Destino y Cofradía.	2060	x	x	x	x	x	x	x	x		25,000.00	5.000.00
5	Construcción de ecofogones.	El Naranjal, Júcaro Gordo, Guayabito, El Destino y Cofradía.	80	x	x	x	x	x	X	x			150,000.00	20,000.00



Firma y sello del Alcalde Municipal_____ Firma y Sello del Secretario Municipal_____

de Identidad_____ # de Identidad_____

Departamento: Olancho Municipio: Santa María del Real Zona: 2
Fecha: 15/06/2019 Eje Temático: Educación
Lugar de la Asamblea: Casa Comunal

Orden Territorial	Nombre del Proyecto	Comunidad	No. De beneficiarios.	Años de ejecución								Financiamiento	
				20	21	22	23	24	25	26	27	Costo aproximado en lempiras.	Aporte comunitario
1	Apoyo con becas sociales y de índice académico	El Naranjal, Júcaro Gordo, Guayabito, El Destino y Cofradía.	20	x	X	x	x	x	X	x	x	110.000.00	5.000.00
2	Donación de material didáctico para los centros educativos.	El Naranjal, Júcaro Gordo, Guayabito, El Destino y Cofradía.	15	x	x	x	x	x	X	x	x	50.000.00	3.000.00
3	Capacitaciones a los docentes en diferentes temas educativos..	El Naranjal, Júcaro Gordo, Guayabito, El Destino y Cofradía.	8	x	x	x	x	x	X	x	x	80.000.00	10.000.00
4	Campaña de concientización a padres de familia que manden Hijos a escuela	El Naranjal, Júcaro Gordo, Guayabito, El Destino y Cofradía.	1105	x	x	x	x	x	X	x	x	25,000.00	5.000.00

5	Dotación de uniformes y kit escolares	El Naranjal, Júcaro Gordo, Guayabito, El Destino y Cofradía.	100	x	X	x	x	x	X	x	x	100.000.00	10.000.00
6	Implementación de huertos escolares.	El Naranjal, Júcaro Gordo, Guayabito, El Destino y Cofradía.	1105	x	x	x	X	x	X	x	x	100.000.00	10,000.00
7	Contratación de personal para algunos centros educativos.	El Naranjal, Júcaro Gordo, Guayabito, El Destino y Cofradía.	5	x	x	X	x	x	X	x	x	200.000.00	5,000.00
8	Formación de grupos artísticos.	El Naranjal, Júcaro Gordo, Guayabito, El Destino y Cofradía.	50	x	x	x	X	x	X	x	x	100.000.00	10.000.00
9	Reparación de Centros educativos.	El Naranjal, Júcaro Gordo, Guayabito, El Destino y Cofradía.	2060	x	x	X	x	x	X	x	x	500.000.00	40.000.00
10	Cerca de Jardín María García.	El Guayabito	1061	x		X						400.000.00	50,000.00

Firma y sello del Alcalde Municipal_____

Firma y Sello del Secretario Municipal_____

de Identidad_____

de Identidad_____

Departamento: Olancho Municipio: Santa María del Real Zona: 2
Fecha: 16/06/2019 Eje Temático: Recursos Naturales y Ambiente
Lugar de la Asamblea: Casa Comunal

Orden Territorial	Nombre del Proyecto	Comunidad	No. De beneficiarios.	Años de ejecución							Financiamiento		
				20	21	22	23	24	25	26	27	Costo aproximado en lempiras.	Aporte comunitario
1	Mapeo de las zonas protegidas con vigilancia permanente	El Naranjal, Júcaro Gordo, Guayabito, El Destino y Cofradía.	2060	x	x	x	x	x	X	x	x	30.000.00	5.000.00
2	Organización comité ambientalista de reforestación	El Naranjal, Júcaro Gordo, Guayabito, El Destino y Cofradía.	2060	x	x	x	X	x	X	x	x	20.000.00	1.000.00
3	Limpieza permanente de las calles,	El Naranjal, Júcaro Gordo, Guayabito, El Destino y Cofradía.	2060	x	x	X	x	x	X	x	x	60.000.00	10.000.00
4	Colocaciones de recipientes para basura en lugares estratégicos.	El Naranjal, Júcaro Gordo, Guayabito, El Destino y Cofradía.	2060	x	x	x	X	x	X	x	x	25,000.00	5.000.00
6	Formación del comité de protección de la flora y fauna	El Naranjal, Júcaro Gordo, Guayabito, El Destino y Cofradía.	2060	X	x	x	x	x	X	x	X	10.000.00	1,000.00

7	Proyecto de construcción de letrinas	El Naranjal, Júcaro Gordo, Guayabito, El Destino y Cofradía.	150	x	x	x	x	x	x	x	x	450.000.00	30.000.00
8	Construcción de ecofogones.	El Naranjal, Júcaro Gordo, Guayabito, El Destino y Cofradía.	30	x	x	x	x	x	X	x	x	120,000.00	20,000.00
11	Formar comités de vigilancia para el control de tala y quema de los bosques	El Naranjal, Júcaro Gordo, Guayabito, El Destino y Cofradía.	30	x	x	x	X	x	X	x	X	15.000.00	1.000.00

Firma y sello del Alcalde Municipal _____ Firma y Sello del Secretario Municipal _____

de Identidad _____ # de Identidad _____

Departamento: Olancho Municipio: Santa María del Real Zona: 2
Fecha: 16/06/2019 Eje Temático: Grupos Vulnerables: Niñez
Lugar de la Asamblea: Casa Comunal

Orden Territorial	Nombre del Proyecto	Comunidad	No. De beneficiarios.	Años de ejecución								Financiamiento	
				20	21	22	23	24	25	26	27	Costo aproximado en lempiras.	Aporte comunitario
1	Compra de útiles escolares para los de escasos recursos económicos.	El Naranjal, Júcaro Gordo, Guayabito, El Destino y Cofradía.	50	x	x	x	X	x	X	x	X	100.000.00	10.000.00
2	Charlas sobre aseo personal.	El Naranjal, Júcaro Gordo, Guayabito, El Destino y Cofradía.	160	x	x	X	x	x	X	x	X	20.000.00	1.000.00
3	Construcción de juegos de reciclaje.	El Naranjal, Júcaro Gordo, Guayabito, El Destino y Cofradía.	160	x	x	x	X	x	X	x	X	140.000.00	10.000.00
4	Implementación de la escuela para el arte, música y deporte	El Naranjal, Júcaro Gordo, Guayabito, El Destino y Cofradía.	160	x	x	X	X	x	X	x	X	50,000.00	5.000.00
5	Dotación de becas estudiantiles por excelencia académica	El Naranjal, Júcaro Gordo, Guayabito, El Destino y Cofradía.	30	x	x	x	x	x	X	x	X	160.000.00	10.000.00

6	Celebración del día del niño	El Naranjal, Júcaro Gordo, Guayabito, El Destino y Cofradía.	400	X	x	x	x	x	X	x	X	200.000.00	5,000.00
7	Capacitación en temas de prevención.	El Naranjal, Júcaro Gordo, Guayabito, El Destino y Cofradía.	2060	x	x	x	x	x	x	x	x	80.000.00	10.000.00
8	Construcción de un parque infantil.	Cofradía	511	x	x	x	x	x	x	x	x	500,000.00	30,000.00

Firma y sello del Alcalde Municipal _____ Firma y Sello del Secretario Municipal _____

de Identidad _____ # de Identidad _____

Departamento: Olancho Municipio: Santa María del Real Zona: 2
Fecha: 17/06/2019 Eje Temático: Grupos Vulnerables: Juventud
Lugar de la Asamblea: Casa Comunal

Orden Territorial	Nombre del Proyecto	Comunidad	No. De beneficiarios.	Años de ejecución							Financiamiento		
				20	21	22	23	24	25	26	27	Costo aproximado en lempiras.	Aporte comunitario
1	Compra de útiles escolares para los de escasos recursos económicos.	El Naranjal, Júcaro Gordo, Guayabito, El Destino y Cofradía.	50	x	x	x	x	x	X	X	X	100.000.00	10.000.00
2	Charlas sobre aseo personal.	El Naranjal, Júcaro Gordo, Guayabito, El Destino y Cofradía.	160	x	x	x	x	x	X	X	X	20.000.00	1.000.00
3	Cerca de campos de futbol,	El Destino	166		x	x						150.000.00	10.000.00
4	Implementación de la escuela para el arte, música y deporte	El Naranjal, Júcaro Gordo, Guayabito, El Destino y Cofradía.	160	x	x	x	x	x	X	X	X	50,000.00	5.000.00
5	Dotación de becas estudiantiles por excelencia académica	El Naranjal, Júcaro Gordo, Guayabito, El Destino y Cofradía.	25	x	x	x	x	x	X	x	X	100.000.00	10.000.00
6	Capacitación en temas de prevención.	El Naranjal, Júcaro Gordo, Guayabito, El Destino y Cofradía.	2060	x	x	x	x	x	x	x	X	100.000.00	10.000.00

7	Construcción de canchas de multiusos	Cofradía y El Naranjal	700			x	x	x	x	x	x	1,000,000.00	40,000.00
8	Reparación y techado de cancha de multiusos.	Jícaro Gordo	571		x	x						200,000.00	10,000.00
9	Compra de un terreno para un campo de futbol.	El Naranjal	160		x	x	x	x				1,000.000.00	50,000.00
10	Alumbrado eléctrico del campo de futbol.	El Guayabito	1066	x								300,000.00	20,000.00

Firma y sello del Alcalde Municipal _____ Firma y Sello del Secretario Municipal _____

de Identidad _____ # de Identidad _____

Departamento: Olancho Municipio: Santa María del Real Zona: 2
Fecha: 17/06/2019 Eje Temático: Grupos Vulnerables: Mujer
Lugar de la Asamblea: Casa Comunal

Orden Territorial	Nombre del Proyecto	Comunidad	No. De beneficiarios.	Años de ejecución							Financiamiento		
				20	21	22	23	24	25	26	27	Costo aproximado en lempiras.	Aporte comunitario
1	Bonos para mujeres de bajos recursos.	El Naranjal, Júcaro Gordo, Guayabito, El Destino y Cofradía.	40	x	x	X	x	x	X	X	X	250.000.00	10.000.00
2	Construcción y mejoramientos de casas de mujeres de escasos recursos	El Naranjal, Júcaro Gordo, Guayabito, El Destino y Cofradía.	10	x	x	X	X	x	X	X	X	200.000.00	50.000.00
3	Capacitación de los derechos de la mujer.	El Naranjal, Júcaro Gordo, Guayabito, El Destino y Cofradía.	60	x	x	X	X	x	X	X	X	30.000.00	2.000.00
4	Taller sobre elaboración de piñatas	El Naranjal, Júcaro Gordo, Guayabito, El Destino y Cofradía.	25	x	x	X	x	x	X	X	X	50,000.00	5.000.00
5	Talleres de formación en corte y confección.	El Naranjal, Júcaro Gordo, Guayabito, El Destino y Cofradía.	20	x	x	X	X	x	X	x	X	50.000.00	2.000.00
6	Capacitación en temas de prevención.	El Naranjal, Júcaro Gordo, Guayabito, El Destino y Cofradía.	2060	x	x	X	x	x	x	x	x	100.000.00	10.000.00

7	Celebración del día de la madre y entrega de canastas familiares.	El Naranjal, Júcaro Gordo, Guayabito, El Destino y Cofradía.	60	x	x	X	x	x	X	x	x	100.000.00	10.000.00
---	---	--	----	---	---	---	---	---	---	---	---	------------	-----------

Firma y sello del Alcalde Municipal _____ Firma y Sello del Secretario Municipal _____

de Identidad _____ # de Identidad _____

Departamento: Olancho Municipio: Santa María del Real Zona: 2
Fecha: 17/06/2019 Eje Temático: Grupos Vulnerables: Personas de Tercera edad
Lugar de la Asamblea: Casa Comunal

Orden Territorial	Nombre del Proyecto	Comunidad	No. De beneficiarios.	Años de ejecución							Financiamiento		
				20	21	22	23	24	25	26	27	Costo aproximado en lempiras.	Aporte comunitario
1	Bonos para personas de tercera edad de bajos recursos.	El Naranjal, Júcaro Gordo, Guayabito, El Destino y Cofradía.	80	x	x	x	X	x	X	X	X	310.000.00	10.000.00
2	Construcción y mejoramientos de casas de personas de tercera edad de escasos recursos	El Naranjal, Júcaro Gordo, Guayabito, El Destino y Cofradía.	80	x	x	X	x	x	X	X	X	300.000.00	50.000.00
3	Capacitación de los derechos de la tercera edad.	El Naranjal, Júcaro Gordo, Guayabito, El Destino y Cofradía.	80	x	x	x	X	x	X	X	X	30.000.00	2.000.00
4	Atención del adulto mayor en la casa una Esperanza para el Adulto mayor.	El Naranjal, Júcaro Gordo, Guayabito, El Destino y Cofradía.	80	x	x	x	x	x	X	X	X	150,000.00	5.000.00

Firma y sello del Alcalde Municipal _____ Firma y Sello del Secretario Municipal _____

de Identidad _____ # de Identidad _____

Departamento: Olancho Municipio: Santa María del Real Zona: 2
Fecha: 17/06/2019 Eje Temático: Vivienda
Lugar de la Asamblea: Casa Comunal

Orden Territorial	Nombre del Proyecto	Comunidad	No. De beneficiarios.	Años de ejecución								Financiamiento	
				20	21	22	23	24	25	26	27	Costo aproximado en lempiras.	Aporte comunitario
1	Mejoramiento de 20 casas de bajos recursos	El Naranjal, Júcaro Gordo, Guayabito, El Destino y Cofradía.	20	x	x	x	X	x	X	X	X	200.000.00	50.000.00
2	Construcción de 10 casas para personas de bajos recursos	El Naranjal, Júcaro Gordo, Guayabito, El Destino y Cofradía.	10	x	x	x	x	x	X	X	X	500.000.00	50.000.00
3	Construcción de pilas.	El Naranjal, Júcaro Gordo, Guayabito, El Destino y Cofradía.	25	x	x	x	X	x	X	X	X	150.000.00	50.000.00

Firma y sello del Alcalde Municipal _____ Firma y Sello del Secretario Municipal _____

de Identidad _____ # de Identidad _____

Departamento: Olancho Municipio: Santa María del Real Zona: 2
Fecha: 12/10/2018 Eje Temático: Agua y Saneamiento.
Lugar de la Asamblea: Agua y Saneamiento.

Orden Territorial	Nombre del Proyecto	Comunidad	No. De beneficiarios.	Años de ejecución Financiamiento										Costo aproximado en lempiras.	Aporte comunitario
				20	21	22	23	24	25	26	27				
1	Apoyo para los proyectos de agua potable	El Naranjal, Júcaro Gordo, Guayabito, El Destino y Cofradía.	2060	x	x	x	x	x	x	x	x	x	500,000.00	20,000,00	
2	Construcción de filtros	El Naranjal, Júcaro Gordo, Guayabito, El Destino y Cofradía.	2066	x	x	x	x	x	x	x	x	90.000.00	2.000.00		
3	Construcción de letrinas	El Naranjal, Júcaro Gordo, Guayabito, El Destino y Cofradía.	100	x	x	x	x	x	x	x	x	450.000.00	50.000.00		
4	Implementación de campañas de limpieza en toda la zona.	El Naranjal, Júcaro Gordo, Guayabito, El Destino y Cofradía.	2060	x	x	x	x	x	x	x	x	30.000.00	1,000.00		

Firma y sello del Alcalde Municipal _____ Firma y Sello del Secretario Municipal _____

de Identidad _____ # de Identidad _____

Departamento: Olancho Municipio: Santa María del Real Zona: 2
Fecha: 12/10/2018 Eje Temático: Grupos Vulnerables: Economía
Lugar de la Asamblea: Salón Comunal.

Orden Territorial	Nombre del Proyecto	Comunidad	No. De beneficiarios.	Años de ejecución							Financiamiento		
				20	21	22	23	24	25	26	27	Costo aproximado en lempiras.	Aporte comunitario
1	Generar fuentes de trabajo a través de la creación de microempresas.	El Naranjal, Júcaro Gordo, Guayabito, El Destino y Cofradía.	2060	X	x	x	x	x	x	x	x	100.000.00	10.000.00
2	Implementación de una cooperativa de producción	El Naranjal, Júcaro Gordo, Guayabito, El Destino y Cofradía.	2060	x	x	x	x	x	x	x	x	100.000.00	10.000.00
3	Implementación de viveros de árbol frutal y maderable.	El Naranjal, Júcaro Gordo, Guayabito, El Destino y Cofradía.	2060	x	x	x	X	x	x	x	x		50.000.00

Firma y sello del Alcalde Municipal _____

Firma y Sello del Secretario Municipal _____

de Identidad _____

de Identidad _____

Departamento: Olancho Municipio: Santa María del Real Zona: 2
Fecha: 17/06/2019 Eje Temático: Grupos Vulnerables: Seguridad Alimentaria
Lugar de la Asamblea: Salón Municipal.

Orden Territorial	Nombre del Proyecto	Comunidad	No. De beneficiarios.	Años de ejecución							Financiamiento		
				20	21	22	23	24	25	26	27	Costo aproximado en lempiras.	Aporte comunitario
1	Gestionar asistencia técnica para mejorar la producción agrícola.	El Naranjal, Júcaro Gordo, Guayabito, El Destino y Cofradía.	2060	X	x	X	x	X	X	x	x	100.000.00	10.000.00
2	Construcción de Huertos Familiares.	El Naranjal, Júcaro Gordo, Guayabito, El Destino y Cofradía.	2060	x	x	x	X	X	X	x	X	100.000.00	10.000.00
3	Apoyo para agricultores de bajos recursos	El Naranjal, Júcaro Gordo, Guayabito, El Destino y Cofradía.	2060	x	x	x	x	X	x	x	x	200.000.00	30.000.00
4	Implementación de sistemas de riego para los cultivos.	El Naranjal, Júcaro Gordo, Guayabito, El Destino y Cofradía.	2060	x	x	x	x	X	x	x	x	300,000.00	50.000.00

Firma y sello del Alcalde Municipal _____ Firma y Sello del Secretario Municipal _____

de Identidad _____ # de Identidad _____

Departamento: Olancho Municipio: Santa María del Real Zona: 2
Fecha: 17/06/2019 Eje Temático: Tierra
Lugar de la Asamblea: salón comunal.

Orden Territorial	Nombre del Proyecto	Comunidad	No. De beneficiarios.	Años de ejecución							Financiamiento		
				20	21	22	23	24	25	26	27	Costo aproximado en lempiras.	Aporte comunitario
1	Brindar apoyo al productor en un 100%.	El Naranjal, Júcaro Gordo, Guayabito, El Destino y Cofradía.	2060	X	x	x	x	x	x	X	x	200.000.00	20.000.00
2	Apoyo con el INA para legalizar sus parcelas de tierras.	El Naranjal, Júcaro Gordo, Guayabito, El Destino y Cofradía.	2060	x	x	x	X	x	x	x	X	100.000.00	10.000.00

Firma y sello del Alcalde Municipal _____ Firma y Sello del Secretario Municipal _____

de Identidad _____ # de Identidad _____

Departamento: Olancho Municipio: Santa María del Real Zona: 2
Fecha: 17/06/2019 Eje Temático: Participación.
Lugar de la Asamblea: salón comunal.

Orden Territorial	Nombre del Proyecto	Comunidad	No. De beneficiarios.	Años de ejecución								Financiamiento	
				20	21	22	23	24	25	26	27	Costo aproximado en lempiras.	Aporte comunitario
1	Organizar el grupo de mujeres.	El Naranjal, Júcaro Gordo, Guayabito, El Destino y Cofradía.	2060	X	x	x	x	x	x	x	x	50.000.00	2.000.00
2	Capacitar a hombres y mujeres sobre igualdad y equidad de genero	El Naranjal, Júcaro Gordo, Guayabito, El Destino y Cofradía.	2060	x	x	x	X	x	x	x	X	50.000.00	2.000.00

Firma y sello del Alcalde Municipal _____ Firma y Sello del Secretario Municipal _____

de Identidad _____ # de Identidad _____

Departamento: Olancho Municipio: Santa María del Real Zona: 2
Fecha: 17/06/2019 Eje Temático: Seguridad Ciudadana
Lugar de la Asamblea: salón comunal.

Orden Territorial	Nombre del Proyecto	Comunidad	No. De beneficiarios.	Años de ejecución							Financiamiento		
				20	21	22	23	24	25	26	27	Costo aproximado en lempiras.	Aporte comunitario
1	Organización y funcionamiento de las mesas de seguridad ciudadana.	El Naranjal, Júcaro Gordo, Guayabito, El Destino y Cofradía.	40	X	x	x	x	x	X	x	x	50.000.00	2.000.00
2	Trabajo en equipo entre la policía comunitaria y la comunidad.	El Naranjal, Júcaro Gordo, Guayabito, El Destino y Cofradía.	2066	x	x	x	x	x	X	x	X	50.000.00	2.000.00

Firma y sello del Alcalde Municipal _____ Firma y Sello del Secretario Municipal _____

de Identidad _____ # de Identidad _____

Departamento: Olancho Municipio: Santa María del Real Zona: 2
Fecha: 17/06/2019 Eje Temático: Infraestructura Social
Lugar de la Asamblea: salón comunal.

Orden Territorial	Nombre del Proyecto	Comunidad	No. De beneficiarios.	Años de ejecución								Financiamiento		
				20	21	22	23	24	25	26	27	Costo aproximado en lempiras.	Aporte comunitario	
1	Construcción de una caja puente Destino Guayabito	Destino, Guayabito	1220	X									450.000.00	50.000.00
2	Remodelación de Centros Educativos.	El Naranjal, Júcaro Gordo, Guayabito, El Destino y Cofradía.	2066	x									400.000.00	50.000.00
3	Construcción de Cerca del Centro Comunal.	El Naranjal	166	x	x								400.000.00	50,000.00
4	Construcción de área de recreación en Palo Verde.	El Naranjal	2066	x	x	x							450,000.00	50.000.00
5	Reparación de carreteras	El Naranjal, Júcaro Gordo, Guayabito, El Destino y Cofradía.	2060	x	x	x	x	x	x	x	x		800,000.00	50.000.00
6	Construcción de la Iglesia Católica.	El Naranjal	166	x	x	x							400,000.00	30,000.00
7	Construcción de un quiosco en el Centro Comunal.	El Naranjal.	166		x	x	x						200,000.00	20,000.00

8	Reparación del Centro Comunal.	El Naranjal.	166	x	x								200.000.00	20,000.00
9	Ampliación y alumbrado eléctrico	El Naranjal, Jícaro Gordo, Guayabito, El Destino y Cofradía.	2060	x	x	x	x	x	x	x	x		1,500,000.00	50,000.00
10	Construcción de un parque recreativo.	Jícaro Gordo.	571			x	x	x					500,000.00	30,000.00
11	Construcción de un Centro Comunal.	El Guayabito.	1060			x	x	x					500,000.00	30.000.00
12	Reparación del Parque.	El Guayabito.	1060	x	x	x							300,000,00	20,000.00
13	Compra de terreno y construcción de un parque	El Destino.	179			x	x	x	x				1,000.000.00	
14	Cerca del Cementerio	Cofradía.	511			x	x	x					250,000.00	15,000.00
15	Iluminación del Campo de futbol	Cofradía.	511			x	x	x	X				250,000.00	20,000.00
16	Construcción de un Centro Comunal.	Cofradía.	511	x	x	x	x	x					500,000.00	30,000.00
17	Bolubar entre cofradía y Destino.	Cofradía y Destino												
18	Construcción de un Cesar	Cofradía.	511							x	x	x	500,000.00	30.000.00
19	Compra de terreno para cementerio	Guayabito												

Firma y sello del Alcalde Municipal _____ Firma y Sello del Secretario Municipal _____

de Identidad _____ # de Identidad _____

Departamento: Olancho Municipio: Santa María del Real Zona: 2
Fecha: 17/06/2019 Eje Temático: Turismo.
Lugar de la Asamblea: salón comunal.

Orden Territorial	Nombre del Proyecto	Comunidad	No. De beneficiarios.	Años de ejecución									Financiamiento	
				20	21	22	23	24	25	26	27	Costo aproximado en lempiras.	Aporte comunitario	
1	Estudio del potencial de las comunidades para el turismo.	El Naranjal, Júcaro Gordo, Guayabito, El Destino y Cofradía.	2060	X	x	x	X	x	X	x	x	100.000.00	10.000.00	

Firma y sello del Alcalde Municipal_____ Firma y Sello del Secretario Municipal_____

de Identidad_____ # de Identidad_____

ZONA # 3

<i>Zona # 3</i> Nombre y tipo de comunidad
Guapote.
<i>San Carlos de las Flores</i>
<i>La Herradura.</i>

Departamento: Olancho Municipio: Santa María del Real Zona: 3
Fecha: 19/06/2019 Eje Temático: Ordenamiento Territorial
Lugar de la Asamblea: Casa Comunal

Orden Territorial	Nombre del Proyecto	Comunidad	No. De beneficia rios.	Años de ejecución							Financiamiento		
				2 0	2 1	2 2	2 3	2 4	2 5	2 6	2 7	Costo aproximado en lempiras.	Aporte comunitari o
1	Reforestación de árboles en zonas productivas de agua a través de viveros comunales.	El Guapote, San Carlos de las Flores, La Herradura.	289	x	x	x	X	x	X	x	x	100.000.00	20.000.00
2	Delimitación física de las comunidades.	El Guapote, San Carlos de las Flores, La Herradura.	289	x	x	x	x	x	x	x	x	100.000.00	20.000.00
3	Desviar aguas lluvias que caen en los nacimientos de agua que abastecen en estas comunidades,	El Guapote, San Carlos de las Flores, La Herradura.	289	x	x	x	x	x	X	x	x	80.000.00	10.000.00
4	Compra de terrenos existentes dentro de las micro cuencas.	El Guapote, San Carlos de las Flores, La Herradura.	289	x	x	X	x	x	x	x	x	200,000.00	50.000.00

Firma y sello del Alcalde Municipal_____

Firma y Sello del Secretario Municipal_____

de Identidad_____

de Identidad_____

Departamento: Olancho Municipio: Santa María del Real Zona: 3
Fecha: 19/06/2019 Eje Temático: Salud y Nutrición
Lugar de la Asamblea: Casa Comunal

Orden Territorial	Nombre del Proyecto	Comunidad	No. De beneficiarios.	Años de ejecución								Financiamiento	
				20	21	22	23	24	25	26	27	Costo aproximado en lempiras.	Aporte comunitario
1	Compra de medicamentos para botiquines comunitarios	El Guapote, San Carlos de las Flores, La Herradura.	289	X	x	x	X	x	X	x	X	150.000.00	20.000.00
2	Cloración de agua y desinfección de tuberías.	El Guapote, San Carlos de las Flores, La Herradura.	289	X	x	x	X	x	X	x	x	200.000.00	50.000.00
3	Proyecto de fumigación contra el Zancudo.	El Guapote, San Carlos de las Flores, La Herradura.	289	x	x	x	X	x	x	x	x	80.000.00	10.000.00
4	Ordenanzas municipales para aseo de solares baldíos.	El Guapote, San Carlos de las Flores, La Herradura.	289	x	x	x	X	x	x	x	x	25,000.00	5.000.00

5	Proyecto de fumigación en solares y casas.	El Guapote, San Carlos de las Flores, La Herradura.	289	x	x	x	X	x	x	x	x	100.000.00	10,000.00
7	Implementación de filtros	El Guapote, San Carlos de las Flores, La Herradura.	289	x	x	x	X	x	x	x	x	120.000.00	20.000.00
8	Construcción de ecofogones.	El Guapote, San Carlos de las Flores, La Herradura.	30					x	X			120,000.00	20,000.00

Firma y sello del Alcalde Municipal _____ Firma y Sello del Secretario Municipal _____

de Identidad _____ # de Identidad _____

Departamento: Olancho Municipio: Santa María del Real Zona: 2
Fecha: 15/06/2019 Eje Temático: Educación
Lugar de la Asamblea: Casa Comunal

Orden Territorial	Nombre del Proyecto	Comunidad	No. De beneficiarios	Años de ejecución							Financiamiento		
				20	21	22	23	24	25	26	27	Costo aproximado en lempiras.	Aporte comunitario
1	Apoyo con becas sociales y de índice académico	El Guapote, San Carlos de las Flores, La Herradura.	20	x	X	x	x	x	X	x	x	110.000.00	5.000.00
2	Donación de material didáctico para los centros educativos.	El Guapote, San Carlos de las Flores, La Herradura.	15	x	x	x	x	x	X	x	x	50.000.00	3.000.00
3	Capacitaciones a los docentes en diferentes temas educativos..	El Guapote, San Carlos de las Flores, La Herradura.	8	x	x	x	x	x	X	x	x	80.000.00	10.000.00
4	Campaña de concientización a padres de familia que manden Hijos a escuela	El Guapote, San Carlos de las Flores, La Herradura.	1105	x	x	x	x	x	X	x	x	25,000.00	5.000.00

5	Dotación de uniformes y kit escolares	El Guapote, San Carlos de las Flores, La Herradura.	50	x	X	x	x	x	X	x	x	100.000.00	10.000.00	
6	Implementación de huertos escolares.	El Guapote, San Carlos de las Flores, La Herradura.	289	x	x	x	X	x	X	x	x	100.000.00	10,000.00	
7	Contratación de personal para algunos centros educativos.	El Guapote, San Carlos de las Flores, La Herradura.	5	x	x	X	x	x	X	x	x	200.000.00	5,000.00	
8	Formación de grupos artísticos.	El Guapote, San Carlos de las Flores, La Herradura.	20	x	x	x	X	x	X	x	x	100.000.00	10.000.00	
9	Reparación de Centros educativos y cerca.	El Guapote, San Carlos de las Flores, La Herradura.	269	x	x	X	x	x	X	x	x	500.000.00	40.000.00	

Firma y sello del Alcalde Municipal _____ Firma y Sello del Secretario Municipal _____

de Identidad _____ # de Identidad _____

Departamento: Olancho Municipio: Santa María del Real Zona: 3
Fecha: 17/06/2019 Eje Temático: Recursos Naturales y Ambiente
Lugar de la Asamblea: Casa Comunal

Orden Territorial	Nombre del Proyecto	Comunidad	No. De beneficiarios.	Años de ejecución								Financiamiento	
				20	21	22	23	24	25	26	27	Costo aproximado en lempiras.	Aporte comunitario
1	Mapeo de las zonas protegidas con vigilancia permanente	El Guapote, San Carlos de las Flores, La Herradura.	289	x	x	x	x	x	X	x	x	30.000.00	5.000.00
2	Organización comité ambientalista de reforestación	El Guapote, San Carlos de las Flores, La Herradura.	289	x	x	x	x	x	X	x	x	20.000.00	1.000.00
3	Limpieza permanente de las calles,	El Guapote, San Carlos de las Flores, La Herradura.	289	x	x	x	x	x	X	x	x	60.000.00	10.000.00
4	Colocaciones de recipientes para basura en lugares estratégicos.	El Guapote, San Carlos de las Flores, La Herradura.	2892	x	x	x	x	x	X	x	x	25,000.00	5.000.00
6	Formación del comité de protección de la flora y fauna	El Guapote, San Carlos de las Flores, La Herradura	289	X	x	x	x	x	X	x	X	10.000.00	1,000.00
7	Construcción de ecofogones.	El Guapote, San Carlos de las Flores, La Herradura.	30	x	x	x	x	x	X	x	X	120,000.00	20,000.00

8	Formar comités de vigilancia para el control de tala y quema de los bosques	El Guapote, San Carlos de las Flores, La Herradura.	20	x	x	x	X	x	X	x	X	15.000.00	1.000.00
---	---	---	----	---	---	---	---	---	---	---	---	-----------	----------

Firma y sello del Alcalde Municipal_____ Firma y Sello del Secretario Municipal_____

de Identidad_____ # de Identidad_____

Departamento: Olancho Municipio: Santa María del Real Zona: 3
Fecha: 19/06/2019 Eje Temático: Grupos Vulnerables: Niñez
Lugar de la Asamblea: Casa Comunal

Orden Territorial	Nombre del Proyecto	Comunidad	No. De beneficiarios.	Años de ejecución							Financiamiento		
				20	21	22	23	24	25	26	27	Costo aproximado en lempiras.	Aporte comunitario
1	Compra de útiles escolares para los de escasos recursos económicos.	El Guapote, San Carlos de las Flores, La Herradura.	25	x	x	x	X	x	X	x	X	80.000.00	10.000.00
2	Charlas sobre aseo personal.	El Guapote, San Carlos de las Flores, La Herradura.	289	x	x	x	X	x	X	x	X	20.000.00	1.000.00
3	Construcción de juegos de reciclaje.	El Guapote, San Carlos de las Flores, La Herradura.	289	x	x	x	X	x	X	x	X	140.000.00	10.000.00
4	Implementación de la escuela para el arte, música y deporte	El Guapote, San Carlos de las Flores, La Herradura.	289	x	x	x	X	x	X	x	X	50,000.00	5.000.00
5	Dotación de becas estudiantiles por excelencia académica	El Guapote, San Carlos de las Flores, La Herradura.	20	x	x	x	X	x	X	x	X	100.000.00	10.000.00
6	Celebración del día del niño	El Guapote, San Carlos de las Flores, La Herradura.	289	X	x	x	X	x	X	x	X	100.000.00	5,000.00

7	Capacitación en temas de prevención.	El Guapote, San Carlos de las Flores, La Herradura.	289	x	x	x	X	x	X	x		80.000.00	10.000.00	

Firma y sello del Alcalde Municipal _____ Firma y Sello del Secretario Municipal _____

de Identidad _____ # de Identidad _____

Departamento: Olancho Municipio: Santa María del Real Zona: 3
Fecha: 17/10/2018 Eje Temático: Grupos Vulnerables: Juventud
Lugar de la Asamblea: Casa Comunal

Orden Territorial	Nombre del Proyecto	Comunidad	No. De beneficiarios.	Años de ejecución								Financiamiento	
				20	21	22	23	24	25	26	27	Costo aproximado en lempiras.	Aporte comunitario
1	Compra de útiles escolares para los de escasos recursos económicos.	El Guapote, San Carlos de las Flores, La Herradura.	30	x	x	x	x	x	X	X	X	80.000.00	10.000.00
2	Charlas sobre aseo personal.	El Guapote, San Carlos de las Flores, La Herradura.	289	x	x	x	x	x	X	X	X	20.000.00	1.000.00
3	Cerca del campo de futbol,	El Guapote, San Carlos de las Flores, La Herradura.	289		x	x	x	x	X			500.000.00	30.000.00
4	Implementación de la escuela para el arte, música y deporte	El Guapote, San Carlos de las Flores, La Herradura.	289	x	x	x	x	x	X	X	X	50,000.00	5.000.00
5	Dotación de becas estudiantiles por excelencia académica	El Guapote, San Carlos de las Flores, La	10	x	x	x	x	x	X	x	X	80.000.00	10.000.00

		Herradura.												
6	Capacitación en temas de prevención.	El Guapote, San Carlos de las Flores, La Herradura.	289	x	x	x	x	x	X	x	X	80.000.00	10.000.00	

Firma y sello del Alcalde Municipal _____ Firma y Sello del Secretario Municipal _____

de Identidad _____ # de Identidad _____

Departamento: Olancho Municipio: Santa María del Real Zona: 3
Fecha: 19/06/2019 Eje Temático: Grupos Vulnerables: Mujer
Lugar de la Asamblea: Casa Comunal

Orden Territorial	Nombre del Proyecto	Comunidad	No. De beneficiarios.	Años de ejecución								Financiamiento	
				20	21	22	23	24	25	26	27	Costo aproximado en lempiras.	Aporte comunitario
1	Bonos para mujeres de bajos recursos.	El Guapote, San Carlos de las Flores, La Herradura.	10	x	x	x	X	x	X	X	X	100.000.00	10.000.00
2	Construcción y mejoramientos de casas de mujeres de escasos recursos	El Guapote, San Carlos de las Flores, La Herradura.	5	x	x	x	X	x	X	X	X	100.000.00	20.000.00
3	Capacitación de los derechos de la mujer.	El Guapote, San Carlos de las Flores, La Herradura.	50	x	x	x	X	x	X	X	X	30.000.00	2.000.00
4	Taller sobre elaboración de piñatas	El Guapote, San Carlos de las Flores, La Herradura.	25	x	x	x	X	x	X	X	X	50,000.00	5.000.00
5	Talleres de formación en corte y confección.	El Guapote, San Carlos de las Flores, La Herradura.	20	x	x	x	X	x	X	x	X	50.000.00	2.000.00
6	Capacitación en temas de prevención.	El Guapote, San Carlos de las Flores, La Herradura.	289	x	x	x	X	x	x	x	x	100.000.00	10.000.00

7	Celebración del día de la madre y entrega de canastas familiares.	El Guapote, San Carlos de las Flores, La Herradura.	60	x	x	x	X	x	X	x	x	100.000.00	10.000.00
---	---	---	----	---	---	---	---	---	---	---	---	------------	-----------

Firma y sello del Alcalde Municipal _____ Firma y Sello del Secretario Municipal _____

de Identidad _____ # de Identidad _____

Departamento: Olancho Municipio: Santa María del Real Zona: 3
Fecha: 19/06/2019 Eje Temático: Grupos Vulnerables: Personas de Tercera edad
Lugar de la Asamblea: Casa Comunal

Orden Territorial	Nombre del Proyecto	Comunidad	No. De beneficiarios.	Años de ejecución								Financiamiento	
				20	21	22	23	24	25	26	27	Costo aproximado en lempiras.	Aporte comunitario
1	Bonos para personas de tercera edad de bajos recursos.	El Guapote, San Carlos de las Flores, La Herradura.	29	x	x	x	X	x	X	X	X	290.000.00	10.000.00
2	Construcción y mejoramientos de casas de personas de tercera edad de escasos recursos	El Guapote, San Carlos de las Flores, La Herradura.	10	x	x	x	X	x	X	X	X	150.000.00	20.000.00
3	Capacitación de los derechos de la tercera edad.	El Guapote, San Carlos de las Flores, La Herradura.	29	x	x	x	X	x	X	X	X	30.000.00	20.000.00
4	Atención del adulto mayor en la casa una Esperanza para el Adulto mayor.	El Guapote, San Carlos de las Flores, La Herradura.	29	x	x	x	X	x	X	X	X	150,000.00	5.000.00

Firma y sello del Alcalde Municipal _____ Firma y Sello del Secretario Municipal _____

de Identidad _____ # de Identidad _____

Departamento: Olancho Municipio: Santa María del Real Zona: 3

Fecha: 19/06/2019 Eje Temático: Vivienda

Lugar de la Asamblea: Casa Comunal

Orden Territorial	Nombre del Proyecto	Comunidad	No. De beneficiarios.	Años de ejecución							Financiamiento		
				20	21	22	23	24	25	26	27	Costo aproximado en lempiras.	Aporte comunitario
1	Mejoramiento de 18 casas de bajos recursos	El Guapote, San Carlos de las Flores, La Herradura.	20	x	x	x	X	x	X	X	X	280.000.00	30.000.00
2	Construcción de 5 casas para personas de bajos recursos	El Guapote, San Carlos de las Flores, La Herradura.	5	x	x	X	x	x	X	X	X	250.000.00	50.000.00
3	Construcción de pilas.	El Guapote, San Carlos de las Flores, La Herradura.	25	x	x	x	X	x	X	X	X	150.000.00	50.000.00
4	Cambios de techos	El Guapote, San Carlos de las Flores, La Herradura.	15	x	x	X	x	x	X	x	x	150.000.00	20.000.00

Firma y sello del Alcalde Municipal _____ Firma y Sello del Secretario Municipal _____

de Identidad _____ # de Identidad _____

Departamento: Olancho Municipio: Santa María del Real Zona: 3

Fecha: 19/06/2019 Eje Temático: Agua y Saneamiento.

Lugar de la Asamblea: Agua y Saneamiento.

Orden Territorial	Nombre del Proyecto	Comunidad	No. De beneficiarios.	Años de ejecución								Financiamiento	
				20	21	22	23	24	25	26	27	Costo aproximado en lempiras.	Apor te com unit ario
1	Construcción de filtros	El Guapote, San Carlos de las Flores, La Herradura.	289	x	x	x	X	x	x	x	x	90.000.00	2.00 0.00
2	Construcción de letrinas	El Guapote, San Carlos de las Flores, La Herradura.	50	x	x	x	X	x	x	x	x	250.000.00	50.0 00.0 0
3	Implementación de campañas de limpieza en toda la zona.	El Guapote, San Carlos de las Flores, La Herradura.	289	x	x	x	X	x	X	x	x	30.000.00	1,00 0.00
4	Apoyo con los proyectos de agua potable.	El Guapote, San Carlos de las Flores, La Herradura.	289	x	x	x	X	x	X	x	x	350.000.00	10.0 00.0 0

Firma y sello del Alcalde Municipal _____ Firma y Sello del Secretario Municipal _____

de Identidad _____ # de Identidad _____

Departamento: Olancho Municipio: Santa María del Real Zona: 3
Fecha: 17/06/2019 Eje Temático: Grupos Vulnerables: economía
Lugar de la Asamblea: Salón Comunal.

Orden Territorial	Nombre del Proyecto	Comunidad	No. De beneficiarios.	Años de ejecución								Financiamiento	
				20	21	22	23	24	25	26	27	Costo aproximado en lempiras.	Aporte comunitario
1	Generar fuentes de trabajo a través de la creación de microempresas.	El Guapote, San Carlos de las Flores, La Herradura.	289	X	x	x	x	x	X	x	x	100.000.00	10.000.00
2	Implementación de una cooperativa de producción	El Guapote, San Carlos de las Flores, La Herradura.	289	x	x	x	x	x	x	x	x	80.000.00	10.000.00
3	Organización y funcionamiento de cajas rurales.	El Guapote, San Carlos de las Flores, La Herradura.	289	x	x	x	x	x	x	x	X	30.000.00	2.000.00

Firma y sello del Alcalde Municipal _____ Firma y Sello del Secretario Municipal _____

de Identidad _____ # de Identidad _____

Departamento: Olancho Municipio: Manto Zona: 3
Fecha: 19/06/2019 Eje Temático: Grupos Vulnerables: Seguridad Alimentaria
Lugar de la Asamblea: Salón Municipal.

Orden Territorial	Nombre del Proyecto	Comunidad	No. De beneficiarios.	Años de ejecución							Financiamiento		
				20	21	22	23	24	25	26	27	Costo aproximado en lempiras.	Aporte comunitario
1	Gestionar asistencia técnica para mejorar la producción agrícola.	El Guapote, San Carlos de las Flores, La Herradura.	269	X	x	x	x	x	X	x	x	100.000.00	10.000.00
2	Construcción de Huertos Familiares.	El Guapote, San Carlos de las Flores, La Herradura.	269	x	x	x	x	x	X	x	X	100.000.00	10.000.00
3	Apoyo para agricultores de bajos recursos	El Guapote, San Carlos de las Flores, La Herradura.	269	x	x	x	x	x	X	x	x	160.000.00	30.000.00
4	Implementación de sistemas de riego para los cultivos.	El Guapote, San Carlos de las Flores, La Herradura.	269	x	x	x	x	X	X	x	x	200,000.00	50.000.00

Firma y sello del Alcalde Municipal_____

Firma y Sello del Secretario Municipal_____

de Identidad_____

de Identidad_____

Departamento: Olancho Municipio: Santa María del Real Zona: 3
Fecha: 19/06/2019 Eje Temático: Tierra
Lugar de la Asamblea: salón comunal.

Orden Territorial	Nombre del Proyecto	Comunidad	No. De beneficiarios.	Años de ejecución							Financiamiento		
				20	21	22	23	24	25	26	27	Costo aproximado en lempiras.	Aporte comunitario
1	Brindar apoyo al productor en un 100%.	El Guapote, San Carlos de las Flores, La Herradura.	289	X	x	x	x	x	X	X	x	200.000.00	20.000.00
2	Apoyo con el INA para legalizar sus parcelas de tierras.	El Guapote, San Carlos de las Flores, La Herradura.	289	x	x	x	X	x	X	x	X	100.000.00	10.000.00

Firma y sello del Alcalde Municipal _____ Firma y Sello del Secretario Municipal _____

de Identidad _____ # de Identidad _____

Departamento: Olancho Municipio: Santa María del Real Zona: 3
Fecha: 19/06/2019 Eje Temático: Participación.
Lugar de la Asamblea: salón comunal.

Orden Territorial	Nombre del Proyecto	Comunidad	No. De beneficiarios.	Años de ejecución								Financiamiento	
				20	21	22	23	24	25	26	27	Costo aproximado en lempiras.	Aporte comunitario
1	Organizar el grupo de mujeres.	El Guapote, San Carlos de las Flores, La Herradura.	200	X	x	x	x	x	X	x	x	50.000.00	2.000.00
2	Capacitar a hombres y mujeres sobre igualdad y equidad de genero	El Guapote, San Carlos de las Flores, La Herradura.	289	x	x	x	X	x	X	x	X	50.000.00	2.000.00

Firma y sello del Alcalde Municipal _____ Firma y Sello del Secretario Municipal _____

de Identidad _____ # de Identidad _____

Departamento: Olancho Municipio: Santa María del Real Zona: 3
Fecha: 19/06/2019 Eje Temático: Seguridad Ciudadana
Lugar de la Asamblea: salón comunal.

Orden Territorial	Nombre del Proyecto	Comunidad	No. De beneficiarios.	Años de ejecución								Financiamiento	
				20	21	22	23	24	25	26	27	Costo aproximado en lempiras.	Aporte comunitario
1	Organización y funcionamiento de las mesas de seguridad ciudadana.	El Guapote, San Carlos de las Flores, La Herradura.	35	X	x	x	x	x	X	x	x	50.000.00	2.000.00
2	Trabajo en equipo entre la policía comunitaria y la comunidad.	El Guapote, San Carlos de las Flores, La Herradura.	289	x	x	x	x	x	X	x	X	50.000.00	2.000.00

Firma y sello del Alcalde Municipal _____ Firma y Sello del Secretario Municipal _____

de Identidad _____ # de Identidad _____

Departamento: Olancho Municipio: Santa María del Real Zona: 3
Fecha: |19/06/2019 Eje Temático: Infraestructura Social
Lugar de la Asamblea: salón comunal.

Orden Territorial	Nombre del Proyecto	Comunidad	No. De beneficiarios.	Años de ejecución								Financiamiento	
				20	21	22	23	24	25	26	27	Costo aproximado en lempiras.	Aporte comunitario
1	Construcción de un Centro Comunal y compra de terreno.	San Carlos de las Flores	166	x	x	x	x					450.000.00	50.000.00
2	Remodelación de Centros Educativos.	El Guapote, San Carlos de las Flores, La Herradura.	289	x	x	x	x	x	X	x	x	400.000.00	50.000.00
3	Cerca del Cementerio	Guapote	123	x	x							400.000.00	50,000.00
4	Reparación de carreteras y alcantarillas.	El Guapote, San Carlos de las Flores, La Herradura.	289	x	X	x	x	x	X	x	x	700,000.00	50.000.00

Firma y sello del Alcalde Municipal _____ Firma y Sello del Secretario Municipal _____

de Identidad _____ # de Identidad _____

Departamento: Olancho Municipio: Santa María de Real Zona: 3
Fecha: 17/10/2018 Eje Temático: Turismo.
Lugar de la Asamblea: salón comunal.

Orden Territorial	Nombre del Proyecto	Comunidad	No. De beneficiarios.	Años de ejecución								Financiamiento	
				20	21	22	23	24	25	26	27	Costo aproximado en lempiras.	Aporte comunitario
1	Estudio del potencial que tienen estas comunidades para el turismo.	El Guapote, San Carlos de las Flores, La Herradura.	289	X	x	x	X	x	X	x	x	100.000.00	10.000.00

Firma y sello del Alcalde Municipal _____ Firma y Sello del Secretario Municipal _____

de Identidad _____ # de Identidad _____

3.4 Plan de Inversión Multisectorial y Plurianual (PIMP)

PROYECTOS SOCIALES

(F - 20)
PROGRAMACIÓN DEL PLAN DE INVERSIÓN MUNICIPAL PLURIANUAL
(PROYECTOS DE DESARROLLO SOCIAL PRIORIZADOS POR CADA PLAN ZONAL)

DEPARTAMENTO: Olancho

MUNICIPIO: Santa María del Real

Ord en Prio rida d	Nombre del Proyecto	Aldea, caserío, Barrio o colonia / o intercom unitario	Costo Total	Eje Temáti co	Años de Ejecución							Financiamiento			
					2 0	2 1	2 2	2 3	2 4	2 5	2 6	2 7	Local	Municipal	Exte rno
1	Botiquín Municipal	Todo el municipio	650,000.00	Salud y Nutrición	x	x	x	x	x	x	x	x	70,000.00	580,000.00	0,00 0.00
2	Cloración de agua y desinfección de tuberías	Todo el municipio	700,000.00	Salud y Nutrición	x	x	x	x	x	x	x		100,000.00	600,000.00	0,00 0.00
3	Proyecto de fumigación contra el zancudo	Todo el municipio	240,000.00	Salud y Nutrición					x				20,000.00	220,000.00	0,00 0.00
4	Ordenanzas municipales para aseo de solares baldíos	Todo el municipio	75,000.00	Salud y Nutrición							x		10,000.00	65,000.00	0,00 0.00
5	Proyecto de legalización de reciclaje	Casco Urbano	60,000.00	Salud y Nutrición		x							0,000.00	60,000.00	0,00 0.00
6	Proyecto de fumigación en solares urbanos,	Casco Urbano,	50,000.00	Salud y					x				5000.00	45,000.00	0,00

	y casas.	Guapote,S an Carlos, herradura		Nutrición																0.00
7	Tratamiento de aguas residuales para ser reutilizadas	Casco Urbano	500,000.00	Salud y Nutrición								x		50,000.00	450,000.00					0,00 0.00
8	Implementación de filtros	Todo el municipio	300,000.00	Salud y Nutrición	x									50,000.00	250,000.00					0,00 0.00
9	Creación del tren de aseo en el casco urbano	Casco Urbano	50,000.00	Salud y Nutrición								x		10,000.00	40,000.00					0,00 0.00
10	Construcción de Ecofogones	Todo el Municipio	390,000.00	Salud y Nutrición				x	x					60,000.00	330,000.00					0.00 0.00
11	Apoyo con becas sociales y de índice académico	Todo el municipio	320,000.00	Educaci ón	x	x	x	x	x	x	x	x	x	15,000.00	570,000.00					0,00 0.00
12	Donación de material didáctico para los centros educativos	Todo el municipio	200,000.00	Educaci ón	x	x	x	x	x	x	x	x	x	56,000.00	144,000.00					0,00 0.00
13	Capacitaciones a los docentes en diferentes temas educativos	Todo el municipio	240,000.00	Educaci ón	x	x	x	x	x	x	x	x	x	30,000.00	210,000.00					0,00 0.00

14	Campaña de concientización a padres de familia que manden hijos a escuela	Todo el municipio	75,000.00	Educación	x	x	x	x	x	x	x	x	x	15,000.00	60,000.00	0,00 0.00
15	Dotación de uniformes y kit escolares	Todo el municipio	700,000.00	Educación	x	x	x	x	x	x	x	x	x	30,000.00	670,000.00	0,00 0.00
16	Implementación de huertos escolares	Todo el municipio	300,000.00	Educación	x	x	x	x	x	x	x	x	x	30,000.00	270,000.00	0,00 0.00
17	Contratación de personal para algunos centros educativos	Todo el municipio	700,000.00	Educación	x	x	x	x	x	x	x	x	x	15,000.00	685,000.00	0,00 0.00
18	Formación de grupos artísticos	Todo el municipio	400,000.00	Educación	x	x	x	x	x	x	x	x	x	30,000.00	370,000.00	0,00 0.00
19	Mapeo de las zonas protegidas con vigilancia permanente	Todo el municipio	90,000.00	RR NN y Ambiente	x	x	x	x	x	x	x	x	x	15,000.00	75,000.00	0,00 0.00
20	Organización comité ambientalista de reforestación	Todo el municipio	60,000.00	RR NN y Ambiente	x	x	x	x	x	x	x	x	x	3,000.00	57,000.00	0,00 0.00
21	Limpieza	Todo el	160,000.00	RR NN y	x	x	x	x	x	x	x	x	x	21,000.00	139,000.00	0,00

	permanente de las calles	municipio		Ambiente												0.00
22	Colocaciones de recipientes para basura en lugares estratégicos	Todo el municipio	75,000.00	RR NN y Ambiente	x	x	x	x	x	x	x	x	x	15,000.00	60,000.00	0,00 0.00
23	Proyecto de legalización de reciclaje	Casco Urbano	60,000.00	RR NN y Ambiente		x								10,000.00	50,000.00	0,00 0.00
24	Formación del comité de protección de la flora y fauna	Todo el municipio	30,000.00	RR NN y Ambiente	x	x	x	x	x	x	x	x	x	3,000.00	27,000.00	0,00 0.00
25	Creación del tren de aseo	Casco Urbano	60,000.00	RR NN Y Ambiente		x								10,000.00	50,000.00	0,00 0.00
26	Formar comités de vigilancia para el control de tala y quema de los bosques	Todo el municipio	40,000.00	RR NN Y Ambiente	x	x	x	x	x	x	x	x	x	3,000.00	37,000.00	0,00 0.00
27	Implementación de campañas de limpieza en toda la zona	Todo el municipio	90,000.00	Agua y Saneamiento	x	x	x	x	x	x	x	x	x	3,000.00	87,000.00	0,00 0.00
28	Compra de útiles escolares para	Todo el municipio	310,000.00	Grupos Vulnera	x	x	x	x	x	x	x	x	x	30,000.00	280,000.00	0,00 0.00

	los escasos recursos económicos			bles: Niñez													
29	Charlas sobre aseo personal	Todo el municipio	60,000.00	Grupos Vulnerables: Niñez	x	x	x	X	x	x	x	x	3,000.00	57,000.00	0,00	0.00	
30	Implementación de la escuela para el arte, música y deporte	Todo el municipio	150,000.00	Grupos Vulnerables: Niñez		x	x	x	x	x	x	x	15,000.00	135,000.00	0,00	0.00	
31	Celebración del día del niño	Todo el municipio	450,000.00	Grupos Vulnerables: Niñez	x	x	x	x	x	x	x	x	15,000.00	435,000.00	0,00	0.00	
32	Capacitaciones en temas de prevención	Todo el municipio	260,000.00	Grupos Vulnerables: Niñez	x	x	x	x	x	x	x		30,000.00	230,000.00	0,00	0.00	
33	Bonos para mujeres de bajos recursos	Todo el municipio	650,000.00	Grupos Vulnerables: Mujer	x	x	x	x	x	x	x	x	30,000.00	620,000.00	0,00	00.00	
34	Capacitación de los derechos de la mujer	Todo el municipio	90,000.00	Grupos Vulnerables: Mujer	x	x	x	x	x	x	x		6,000.00	84,000.00	0,00	0.00	
35	Taller sobre elaboración de piñatas	Todo el municipio	150,000.00	Grupos Vulnerables:	x	x	x	x	x	x	x		15,000.00	135,000.00	0,00	0.00	

				Mujer												
36	Talleres de formación en corte en confección	Todo el municipio	150,000.00	Grupos Vulnerables: Mujer	x	x	x	x	x	x	x	x	6,000.00	144,000.00	0,00	0.00
37	Capacitación en temas de prevención	Todo el municipio	300,000.00	Grupos vulnerables: Mujer								x	30,000.00	270,000.00	0,00	0.00
38	Celebración del día de la madre y entrega de canastas familiares	Todo el municipio	300,000.00	Grupos vulnerables: Mujer	x	x	x	x	x	x	x	x	30,000.00	270,000.00	0,00	0.00
39	Bonos para personas de tercera edad de bajos recursos	Todo el municipio	920,000.00	Grupos Vulnerables: Personas de Tercera Edad	x	x	x	x	x	x	x	x	30,000.00	890,000.00	0,00	0.00
40	Capacitación de los derechos de la tercera edad	Todo el municipio	90,000.00	Grupos Vulnerables: Personas de Tercera Edad	x	x	x	x	x	x			6,000.00	84,000.00	0,00	0.00

41	Atención del adulto mayor	Todo el municipio	450,000.00	Grupos Vulnerables: Personas de Tercera Edad	x	x	x	x	x	x	x	x	x	15,000.00	435,000.00	0,00 0.00
42	Organizar el grupo de mujeres	Todo el municipio	150,000.00	Participación	x	x	x	x	x	x	x	x	x	6,000.00	144,000.00	0,00 0.00
43	Capacitar a hombres y mujeres sobre igualdad y equidad de genero	Todo el municipio	150,000.00	Participación	x	x	x	x	x	x	x	x	x	6,000.00	144,000.00	0,00 0.00
44	Organización y funcionamiento de las mesas de seguridad ciudadana	Todo el municipio	150,000.00	Seguridad Ciudadana	x	x	x	x	x	x	x	x	x	6,000.00	144,000.00	0,00 0.00
45	Trabajo en equipo entre la policía comunitaria y la comunidad	Todo el municipio	150,000.00	Seguridad Ciudadana	x	x	x	x	x	x	x	x	x	6,000.00	144,000.000,	0,00 0.00
46	Compra de útiles escolares para los de escasos	Todo el municipio	310,000.00	Grupos vulnerables:	x	x	x	x	x	x	x	x	x	30,000.00	280,000.00	0,00 0.00

	recursos económicos			Juventu d													
47	Charlas sobre aseo personal	Todo el municipio	60,000.00	Grupos vulnerables: Juventud	x	x	x	x	x	x	x	x	x	3,000.00	57,000.00	0,00	0.00
48	Implementación de la escuela para el arte, música y deporte	Todo el municipio	150,000.00	Grupos vulnerables: Juventud	x	x	x	x	x	x	x	x	15,000.00	135,000.00	0,00	0.00	
49	Dotación de becas estudiantiles por excelencia académica	Todo el municipio	310,000.00	Grupos vulnerables: Juventud	x	x	x	x	x	x	x	x	25,000.00	285,000.00	0,00	0.00	
50	Capacitación en temas de prevención	Todo el municipio	260,000.00	Grupos vulnerables: Juventud						x	x		30,000.00	230,000.00	0,00	0.00	
51	Construcción de un complejo deportivo en el campo de futbol.	Casco Urbano	500,000.00	Grupos vulnerables: Juventud		x	x	x	x	x	x	x	10,000.00	490,000.00	0,00	0.00	
52	Cerca de campos de futbol	Destino	650,000.00	Grupos vulnerables: Juventud	x	x	x	x	x				40,000.00	610,000.00	0,00	0.00	

				d												
53	Ampliación del pavimento en el casco urbano	Casco Urbano	10,000,000.00	Infraestructura	x	x	x	x	x	x	x		10,000.00	9,990,000.00	0,000.00	
54	Adoquinar sureste del parque aproximadamente 1 kilómetro	Casco Urbano	5,000,000.00	Infraestructura		x	x	x	x	x	x		50,000.00	4,950,000.00	0,000.00	
55	Enchapado de cunetas calles del casco urbano y pavimento	Casco Urbano	2,000,000.00	infraestructura	x	x	x	x	x				100,000.00	1,900,000.00	0,000.00	
56	Electrificación del estadio	Casco urbano	500,000.00	Infraestructura	x	x	x	x					50,000.00	450,000.00	0,000.00	
57	Aplicación de las graderías del campo de fútbol	Casco Urbano	500,000.00	Infraestructura		x	x	x	x				25,000.00	475,000.00	0,000.00	
58	Una cisterna para el campo de fútbol	Casco Urbano	300,000.00	Infraestructura	x	x	x						50,000.00	250,000.00	0,000.00	
59	Compra de terreno para el Cementerio	Casco Urbano	400,000.00	Infraestructura	x	x	x	x					75,000.00	325,000.00	0,000.00	
60	Cerca perimetral del centro básico	Barrio las Américas	250,000.00	Infraestructura	x	x	x						10,000.00	240,000.00	0,000.00	
61	Culminación de la cerca perimetral del	Barrio 8 de mayo	200,000.00	infraestructura	x	x	x						10,000.00	190,000.00	0,000.00	

	instituto																	
62	Construcción de escenario para eventos especiales centro básico	Barrio las Américas	150,000.00	Infraestructura	x	x	x	x	x							10,000.00	140,000.00	0,00 0.00
63	Techado de una cancha en la escuela Lempira	Barrio la Quinta	500,000.00	Infraestructura				x	x	x	x	x				10,000.00	490,000.00	0,00 0.00

Firma y sello del Alcalde

Nombre _____ # Ident. _____

Firma y sello del secretario municipal

Nombre _____ #Ident. _____

PROYECTOS DE DESARROLLO PRODUCTIVO

(F - 21)
PROGRAMACIÓN DEL PLAN DE INVERSIÓN MUNICIPAL PLURIANUAL
(PROYECTOS DE DESARROLLO PRODUCTIVO PRIORIZADOS POR CADA PLAN ZONAL)

Departamento: Olancho Municipio: Santa María del Real

Prio rida d	Nombre del Proyecto	Aldea, Caserío, Barrio o Colonia	Eje Temático	Costo Total	Años de ejecución							Financiamiento			
					20	21	22	23	24	25	26	27	Local	Municipal	E xt er n o.
1	Gestionar fuentes de trabajo a través de la creación de microempresas.	Todo el Municipio	Economía	300.000.00			x	x	x	x	x	X	30.000.00	270.000.00	
2	Implementación de una cooperativa de producción	Todo el Municipio	economía	280.000.00			x	x					30.000.00	250.000.00	
3	Organización y funcionamiento de cajas rurales	Todo el Municipio	Economía	160.000.00				x	x	x			32.000.00	128.000.00	
4	Gestionar asistencia técnica para mejorar la producción	Todo el municipio	Seguridad alimentaria	300.000.00			x	x	x	x	x	X	30.000.00	270.000.00	

	agrícola														
5	Construcción de huertos familiares	Todo el municipio	Seguridad alimentaria	300.000.00			x	x	x	x	x	X	30.000.00	270.000.00	
6	Apoyo para agricultores de bajos recursos	Todo el municipio	Seguridad alimentaria	560.000.00			x	x	x	x	x	X	90.000.00	470.000.00	
7	Implementación de sistema de riego para los cultivos	Todo el municipio	Seguridad alimentaria	800.000.00		x	x	x	x	x	x	X	150.000.00	650.000.00	
8	Brindar apoyo al productor al 100%	Todo el municipio	Seguridad alimentaria	600.000.00			x	x	x	x	x	X	60.000.00	540.000.00	
9	Apoyo con el INA para legalizar sus parcelas	Todo el municipio	Seguridad alimentaria	300.000.00	x	x	x	x	x	x	x	X	30.000.00	270.000.00	
10	Implementación de viveros de árbol frutal y maderable.	El Naranjal, Júcaro Gordo, Guayabito y Cofradía	economía	50.000.00			x	x	x	x	x	X	10.000.00	40,000.000	
11	Taller de elaboración de piñatas	Todo el municipio	mujer	150.000.00	x	x	x	x	x	x	x	X	15.000.00	135.000.00	
12	Taller de corte y confección	Todo el municipio	mujer	150.000.00	x	x	x	x	x				6.000.00	144.000.00	

PROYECTOS DE INFRAESTRUCTURA SOCIAL

(F - 22)
**PROGRAMACIÓN DEL PLAN DE INVERSIÓN MUNICIPAL PLURIANUAL
(PROYECTOS DE INFRAESTRUCTURA SOCIAL PRIORIZADOS EN LOS PLANES ZONALES)**

Departamento: Olancho **Municipio:** Santa María del Real

Prio rida d	Nombre del Proyecto	Aldea, Caserío, Barrio o Colonia	Eje Temático	Costo Total	Años de ejecución								Financiamiento		
					2 0	2 1	2 2	2 3	24	2 5	2 6	2 7	Local	Municipal	E x t e r n o .
1	Reparación de Centros Educativos	Todo el Municipio	Educación	1,500.000.00	x	x	x	x	x	x	x	X	160.000.00	1,340.000.00	
2	Construcción de un kínder	Casco Urbano	Educación	400.000.00	x								10,000.00	390.000.00	
3	Construcción de Crematorio	Casco Urbano	Recursos Naturales y Ambiente	100.000.00							x		10.000.00	90.000.00	
4	Construcción de letrinas	Todo el municipio	Recursos Naturales y Ambiente	630.000.00		x	x	x					60.000.00	570.000.00	
5	Construcción de juegos de reciclaje	Todo el municipio	Niñez	420.000.00	x	x	x	x	x	x	x	X	30.000.00	390.000.00	

6	Construcción y mejoramiento de casas de mujeres de bajos recursos.	Todo el municipio	Mujer	600.000.00	x	x	x	x	x	x	x	X	120.000.00	480.000.00
7	Construcción y mejoramiento de casas de personas de tercera edad de bajos recursos	Todo el municipio	Tercera edad	750.000.00	x	x	x	x	x	x	x	X	120.000.00	630.000.00
8	Reparación de vivienda de personas de bajos de recursos.	Todo el municipio	Vivienda	980.000.00	x	x	x	x	x	x	x	X	130.000.00	850.000.00
9	Construcción de viviendas para personas de bajos recursos.	Todo el municipio.	Vivienda	1.250.000.00	x	x	x	x	x	x	x	X	150.000.00	1.100.000.00
10	Construcción de pilas	Todo el Municipio	Vivienda	550.000.00	x	x	x	x	x	x	x	X	150.000.00	400.000.00
11	Construcción de aguas negras	Casco urbano	Agua y Saneamiento	30.000.000.00	x	x	x						300.000.00	29,700.000.00
12	Construcción de filtros.	Todo el Municipio	Agua y Saneamiento	180.000.00	x	x							44.000.00	176.000.00

			to													
13	Construcción de cancha de usos múltiples del Casco Urbano	Cofradía y Naranjal	Juventud	1,000.000.00	x	x	x							40.000.00	960.000.00	
14	Reparación y techado de multi uso	Júcaro Gordo	Juventud	200,000.00	x	x	x	x	x	x				10,000.00	190,000.00	
15	Remodelación de la escuela	Casco Urbano	Infraestructura	300.000.00	x	x	x	x						50.000.00	250.000.00	
16	Pavimentación del boulevard los alcaldes	Casco Urbano	Infraestructura.	6,000.000.00	x	x	x	x	x	x	x			100.000.00	5,900.000.00	
17	Construcción de una caja puente	Todo el Municipio	Infraestructura.	1,750.000.00	X	x	x	x	x	x	x	x		200.000.00	1,550.000.00	
19	Construcción de un proyecto de energía eléctrica	Todo el Municipio	Infraestructura.	2,000.000.00			x	x	x	x				70.000.00	1,930.000.00	
20	Reparación de Carreteras.	Todo el Municipio	Infraestructura.	3.500.000.00	X	x	x	x	x	x	x	X		150.000.00	3,350.000.00	
21	Construcción de la iglesia católica	El Naranjal	Infraestructura.	400.000.00			x	x	x	x	x			30.000.00	370.000.00	
22	Construcción de un Cesar	Cofradía	Salud y Nutrición	500.000.00			x	x						30.000.00	470,000.00	
23	Cerca del cementerio	Cofradía, Guapote	Infraestructura	650.000.00	X	x	x	x	x	x				65.000.00	585.000.00	
24	Cerca del campo	Cofradía	Juventud	250.000.00				x	x					20.000.00	230.000.00	

	de Fútbol																
25	Reparación del parque	El Guayabito	Infraestructura.	300.000.00		x	x	x	x					20.000.00	280.000.00		
26	Compra de terreno y construcción del parque	El Destino	Infraestructura.	1,000.000.00		x	x	x						50.000.00	950.000.00		
27	Construcción de un Centro Comunal	El Guayabito	Turismo	500.000.00	X	x	x	x	x	x	x	X		30.000.00	470.000.00		
28	Construcción de un parque	Júcaro Gordo	Educación	500.000.00	X	x	x	x						30.000.00	470.000.00		
29	Construcción de un quiosco en el centro comunal	El Naranjal	Infraestructura	200.000.00		x	x	x	x	x	x	X		20.000.00	180.000.00		
30	Reparación de un Centro Comunal	El Naranjal	Infraestructura	200.000.00		x	x	x	x					20.000.00	180.000.00		
31	Construcción de área de recreación	Palo verde el Naranjal	Infraestructura	450.000.00	x	x	x	x	x	x				50.000.00	300.000.00		

PROYECTOS AMBIENTALES

(F - 23)
**PROGRAMACIÓN DEL PLAN DE INVERSIÓN MUNICIPAL PLURIANUAL
(PROYECTOS DE AMBIENTALES PRIORIZADOS POR CADA PLAN ZONAL)**

Departamento: Olancho Municipio: Santa María del Real

Prio rida d	Nombre del Proyecto	Aldea, Caserío, Barrio o Colonia	Eje Temático	Costo Total	Años de ejecución								Financiamiento			
					20	21	22	23	24	25	26	27	Local	Municipal	E x t e r n o	
1	Reforestación de árboles en zonas productivas de agua a través de viveros comunales	Todo el municipio	Ordenamiento Territorial	500.000.00		x	x	x						120.000.00	380.000.00	
2	Delimitación física de las comunidades	Todo el municipio	Ordenamiento Territorial	350.000.00	x	x	x							60.000.00	290.000.00	
3	Desviar aguas lluvias que caen en los nacimientos de	Todo el municipio	Ordenamiento Territorial	240.000.00						x	x	x		30.000.00	210.000.00	

	agua que abastecen en estas comunidades																
4	Compra de terrenos existentes en las micro cuencas	Todo el municipio	Ordenamiento Territorial	1.000.000.00							x	X	x	150.000.00	850.000.00		
5	Proyecto de legalización de terrenos privados del casco urbano	Casco Urbano	Ordenamiento Territorial	60.000.00		x	x							10.000.00	50.000.00		
6	Elaboración de un plano detallado de la ubicación del alcantarillado sanitario, red eléctrica y proyecto de agua potable	Casco Urbano	Ordenamiento Territorial	100.000.00				x	x	x				5.000.00	95.000.00		
7	Mapeo de las zonas protegidas con vigilancia permanente	Todo el municipio	Recursos Naturales y Ambiente	90.000.00	x	x	x	x	x	X	x	x	15.000.00	75.000.00			

8	Organización del comité ambientalista de reforestación	Todo el municipio	Recursos Naturales y Ambiente	60.000.00	x	x	x	x	x	X	x	x	30.000.00	30.000.00
9	Limpieza permanente de las calles	Todo el municipio	Recursos Naturales y Ambiente	180.000.00	x	x	x	x	x	X	x	X	30.000.00	150.000.00
10	Colocaciones de recipientes para basura en lugares estratégicos	Todo el municipio	Recursos Naturales y Ambiente	75.000.00	x	x	x	x	x	x	x	X	15.000.00	60.000.00
11	Proyecto de legalización de reciclaje	Casco Urbano	Recursos Naturales y Ambiente	60.000.00	x	x	x	x	x	x	x	x	10.000.00	50.000.00
12	Formación del comité de protección de la flora y fauna	Todo el municipio	Recursos Naturales y Ambiente	30.000.00	x	x	x	x	x	X	x	x	3.000.00	27.000.00

13	Formar comités de vigilancia para el control de tala y quema de los bosques	Todo el municipio	Recursos Naturales y Ambiente	45.000.00	x	x	x	x	x	X	x	x	3.000.00	42.000.00
----	---	-------------------	-------------------------------	-----------	---	---	---	---	---	---	---	---	----------	-----------

3.5 Plan de Inversión Municipal Anual (PIMA)

IV Organización para la gestión del Plan

4.1 Organización social comunitaria

Actualmente en cada comunidad (barrio, colonia, aldea o caserío) existe un patronato que representa la comunidad, este es validado y autorizado legalmente por la municipalidad para realizar gestiones de cualquier índole que amerite la comunidad. Además, es una figura constitucional que aparece validada en la ley de municipalidades.

Adicional a los patronatos, existen en las comunidades una diversidad de organizaciones sociales, gremiales, deportivas, religiosas, etc. Las cuales han tenido muy poca comunicación y coordinación en el tratamiento de problemas e intereses comunes para la comunidad.

A raíz de la implementación de la metodología focal la comunidad seleccionó algunos representantes de estas organizaciones que pudieran llevar a cabo el proceso de levantamiento de línea base (primera instancia de organización a nivel comunitario), esta misma línea base sirvió de apoyo para la elaboración de los planes de desarrollo comunitario (PDC) y en este proceso se fueron incorporando representantes de diferentes organizaciones.

El flujo de información entre las comunidades debe ir en función de la misma estructura: instancia ciudadana municipal – zona-comunidad y a la inversa. La municipalidad se convertirá en facilitadora y acompañante de los procesos de desarrollo a través de la unidad técnica y el departamento de desarrollo comunitario.

4.2 Organización municipal

La municipalidad tiene su propia forma de organización y administración en base a la ley de municipalidades, cada una de sus unidades organizacionales tiene un objetivo a cumplir y los resultados que se esperan alcanzar anualmente. La Instancia Ciudadana se convierte en un brazo de apoyo al gobierno local para la ejecución del plan de desarrollo.

La Instancia Ciudadana impulsara proyectos enfocados en los sectores, considerando el apoyo que se pueda brindar desde las comunidades y las zonas. La municipalidad se convertirá en facilitadora y acompañante de los procesos de desarrollo a través de la unidad técnica y el departamento de desarrollo comunitario.

4.3 Papel institucional

Como ya se expresó anteriormente, en el municipio hay y ha existido en otros casos la presencia de varias instituciones, locales, nacionales y cooperantes que está apoyando el fortalecimiento institucional municipal y proyectos de infraestructura social.

Cada una de estas instituciones ofrece servicios de capacitación, asesoría técnica y algunas asistencias financieras, por lo cual representan potencial de apoyo a la gestión del PDM, cada una desde sus propósitos, estrategias de trabajo y disposición para hacer alianzas con la municipalidad para este proceso.

El propósito inmediato en la gestión del plan con estas instituciones será la realización de una jornada de socialización en la cual se dará a conocer los resultados del plan, en cuanto a la metodología utilizada, diagnóstico, temas de desarrollo, visión estratégica e ideas de proyecto.

Como producto de esta jornada se espera entablar alianzas estratégicas con cada una de estas instituciones relacionadas con el abordaje a las propuestas de proyectos del PDM y de cada uno de los PDC, según sea el interés de las mismas, Así mismo, aparte de estas se invitarán otras instituciones gubernamentales y

Cooperantes de tal manera de motivarlas a concertar acciones conjuntas en el marco de este plan.

4.4 Gestión de recursos

Lo mencionado en el inciso anterior es parte del proceso de gestión de recursos para la ejecución del plan; sin embargo implica implementar herramientas de trabajo que faciliten el seguimiento, a parte de las ideas programadas con sus presupuestos, la preparación de fichas y perfiles de proyectos, clasificando los mismos según sea su necesidad de financiamiento, hay proyectos que pueden ser ejecutados con recursos locales, otros con apoyo del gobierno local, y otros gestionados a nivel gubernamental y cooperación externa si existiese la posibilidad.

Adicional a la socialización del plan se remitirán resúmenes del PDM y de fichas de proyectos a diversos cooperantes, para motivarlos en apoyar la ejecución del plan. Es de recalcar que cada uno de los proyectos tiene un presupuesto estimado en donde se definen los montos según su costo, incluyendo la contraparte local-comunitaria, lo municipal y lo solicitado al cooperante.

En lo referente a la administración de recursos de inversión, la municipalidad ha ganado suficiente experiencia mediante la ejecución de otros proyectos, tanto con recursos propios, como recursos adquiridos a través del estado; como son las Transferencias municipales y recursos con cooperantes cuando existen.

Los recursos financieros actualmente son administrados directamente por la unidad de tesorería municipal conforme a las normas presupuestarias y de procedimientos administrativos, que anualmente son aprobadas por la corporación municipal, conforme a la ley de contratación del estado y las disposiciones del tribunal superior de cuentas, y otras disposiciones normativas con las que se cuentan.

4.5 Viabilidad

Social:

El proceso de construcción del PDM se construye a partir de la preparación de los Planes de Desarrollo Comunitario (PDC), proceso que implicó la preparación de una línea de base comunitaria participativa, la identificación de líderes comunitarios facilitadores, la capacitación de estos líderes en la metodología PDC, la realización de asambleas por comunidad para analizar los resultados de la línea de base e identificar ideas de proyectos, la consolidación del plan por el equipo facilitador, y sobre esta base preparar los planes zonales, el plan plurianual y planes anuales.

Por tanto podemos concluir que el proceso de gestión del PDM y de los PDC tiene una alta viabilidad social porque en el mismo ha existido una participación efectiva de la base social comunitaria de los líderes y las autoridades municipales, cuestión que pueden corroborarse con los listados y las certificaciones de puntos de acta.

Financiero:

Muchos de los proyectos identificados en los PDC son ejecutables con recursos locales, sin necesidad de obtención de recursos externos, más que el compromiso de sus líderes y de sus organizaciones de querer impulsarlos para mejorar las condiciones económicas y sociales comunitarias.

La cantidad de proyectos identificadas en el plan plurianual y en otros que constituyen y se convierten en el banco municipal de proyectos (Planes Zonales y PDC), son significativos comparados con la disponibilidad financiera local y municipal, por lo que será necesario recibir y motivar a la cooperación externa para apoyar las ideas de los proyectos y convertirlos en realidad.

Técnico:

La mayoría de proyectos son de tipo social, infraestructura, economía y productivo, existe localmente disponibilidad de recurso humano en proceso de capacitación el cual se convierte en el más importante.

4.6 Limitantes y riesgos

Limitantes:

- La municipalidad no dispone del suficiente recurso humano a nivel técnico que apoye la gestión de los proyectos, solo cuenta con un recurso disponible.
- A pesar del esfuerzo y ejercicio realizado en el proceso de planificación comunitaria, la mayoría de la población no está consciente ni posee una cultura de solidaridad y voluntariado en la ejecución de proyectos comunitarios.
- Los ingresos corrientes en la municipalidad son limitados, lo que afecta el uso de recursos para inversión.
- Existe una cultura limitada no empresarial, lo cual afecta los emprendimientos a nivel productivo.

Riesgos:

- La política afecten la gestión y ejecución de los proyectos priorizados.
- Los esfuerzos como ayuda y participación comunitaria con la mayoría de la población no ha identificado o entendido que herramientas fundamentales son necesarias para el desarrollo local y las comunidades en todo el municipio.
- Dificultad en la permanencia de organización comunitaria
- Existe limitantes con la comunicación de los miembros que integran la concias entre la comunidad.
- Diferencia entre miembros para que facilite la gestión del PDC y PDM.
- Protagonismo de miembros en la gestión y desarrollo de los proyectos en las comunidades.
- Temor a que el gobierno municipal no asuma con responsabilidad la necesidad de promover el desarrollo municipal sobre la base del PDM.
- Que las instituciones existentes en el municipio no logren concertar las acciones conjuntas con la municipalidad y las comunidades, para facilitar apoyo a las comunidades

V. COSTOS Y FINANCIAMIENTO

Para efectos de ilustración los costos los hemos calculado a tres niveles:

- A nivel de los PDC por cada comunidad
- A nivel de los Planes Zonales
- A nivel del Plan Plurianual (por ejes temáticos)

Los dos primeros cálculos tienen el propósito de conocer cuál es el verdadero costo o aproximado a los precios actuales para solventar los problemas y demandas que tienen el conjunto de comunidades del municipio, igual podemos decir en lo referente a los planes zonales, este último considerando una priorización con relación al conjunto de los primeros.

No obstante, para tener una estimación de los proyectos priorizados a nivel del municipio se ha realizado el cálculo de costos solamente del plan plurianual, por cada eje temático, que representan el conjunto de proyecto priorizados a este nivel sobre la base de los planes zonales. A continuación se muestran los resultados:

VI. SEGUIMIENTO Y EVALUACIÓN

6.1 Seguimiento

Este paso o concepto consiste en evaluar lo programado vrs lo ejecutado del plan de Desarrollo Municipal de forma participativa. Que permita visualizar el nivel de avance en la ejecución y la reprogramación de actividades.

Para el seguimiento se cuenta con los patronatos organización de Instancia Ciudadana que por decisión de la comunidad y la alcaldía municipal este comité será el mismo Comité de Transparencia, que su función es velar por la ejecución de este Plan de Desarrollo Municipal. El equipo de la Unidad Técnica Municipal (UTM) junto con los representantes de la corporación municipal quienes serán los responsables de analizar semestralmente los avances en la ejecución del plan.

Se cuenta con un plan de inversión anual y plurianual que establece los proyectos planificados que serán ejecutados. El resumen de estos planes deberá acompañarse de un análisis de limitantes encontradas y recomendaciones que los patronatos de Instancia Ciudadana presentara a la corporación municipal. Este

informe deberá de ir acompañado de un resumen de la ejecución financiera por cada proyecto preparado por la unidad de tesorería y el departamento de Contabilidad.

6.2 Evaluación.

Define Cada cuanto, en tiempo se realizarán los ejercicios de evaluación, que instrumentos se utilizarán y quienes participarán. A que instancias mantendrán informados y que mecanismos se utilizarán para mantener informados a las comunidades y población del municipio a través de cabildo abierto.

Con apoyo de la Unidad de Planificación UTM de La preparara indicadores de efecto e impacto por cada proyecto programado. El proceso de evaluación implicara determinar el nivel de efectos e impactos alcanzados en la ejecución de cada proyecto según los objetivos definidos para cada uno de ellos.

Debe definirse una valoración por cada indicador correspondiente a cada proyecto a fin de medir el porcentaje de alcance por cada uno y en su totalidad; de esta manera obtendrá los resultados de evaluación de la ejecución del plan. Este ejercicio se realizara anualmente y será presentado a la corporación municipal y en cabildo abierto en los programados durante el año según lo especifique la ley.

ANEXOS

Secretaría del Interior y Población (SEIP)
Agencia de Cooperación Internacional del Japón (JICA)
Proyecto Fortalecimiento de las Capacidades Local (FOCAL III)
CUADRO DE INDICADORES DEL MUNICIPIO DE SANTA MARIA DEL REAL
DEPARTAMENTO DE OLANCHO

7.1 Indicadores de línea base del municipio y por comunidad

Temática Objetivos y Metas	Indicadores de línea base a nivel municipal	2019	%
DATOS GENERALES SOBRE POBLACION	Población total	5987	100
	Población femenina	3162	52.81
	Población masculina	2825	47.19
	Densidad poblacional		
	Promedio de personas por vivienda	4	0.31
	Población menor de 1 año	66	1.10
	Población ubicada en el rango de 1 a 4 años	528	8.82
	Población ubicada en el rango de 5 a 12 años	923	15.41
	Población ubicada en el rango de 13 a 18 años	699	11.68
	Población ubicada en el rango de 19 a 30 años	1337	22.33
	Población ubicada en el rango de 31 a 50 años	1370	22.88
	Población ubicada en el rango de 51 a 64 años	567	9.47
	Población ubicada en el rango de 65 años y más	497	8.30
	FUERZA DE TRABAJO	Población en edad de trabajar (PET)	3973
Población económicamente activa (PEA)		1931	32.25
Población económicamente activa (PEA) ocupada		1931	32.25
Población económicamente activa (PEA) desocupada		2042	34.11
Población económicamente inactiva		2042	34.11
Tasa de Desempleo			

META 1	# promedio de hogares con ingresos diario per cápita menor a \$ 1.00 (promedio familiar de 4.7)	596	9.95
	# de hogares con ingresos diario per capital de \$3 a \$4.00.	631	32.68
	# de hogares con ingresos diario per capital mayores de \$5.00.	497	25.74
	Tasa de pobreza según censo población y vivienda 2019		
	Tasa de pobreza extrema según censo 2019		
Meta 2	# hogares que ingresos les ajusta para alimentarse los 3 tiempos	1407	92.75
	# familias que ingresos les ajusta para alimentarse solo 2 tiempos	93	6.13
	# familias que los ingresos les ajusta para alimentarse solo 1 tiempo	17	1.12
Ingresos por remesas	# familias que reciben remesas	633	41.73
	# familias que reciben remesas menos de Lps. 1,000.00	62	9.79
	# familias que reciben remesas de Lps. 1,001.00 a 2,000.00	247	39.02
	# familias que reciben remesas de Lps. 2.001.00 en adelante	316	49.92
Familias trabajan la tierra y producen	# familias que trabajan por cuenta propia la tierra	497	32.76
	# familias trabajan tierra totalmente pagada	370	24.39
Alimentos	# familias trabajan en tierra alquilada y prestada	110	7.25
	# familias que producen alimentos	377	24.85
	# familias que producen alimentos para autoconsumo	356	94.43
Personas trabajan la tierra por familia	# viviendas donde trabaja una persona por familia	116	7.65
	# viviendas donde trabajan dos persona por familia	308	20.30
	# Viviendas donde trabajan tres personas	438	28.87

	por familia.		
	# Viviendas donde trabajan cuatro o más personas por familia.	698	46.01
Datos generales sobre población estudiantil.	# de niños en edad de estudiar	2251	41.56
	# de niños en edad escolar que actualmente estudian	1375	55.04
	Niños en edad escolar que actualmente no estudian	876	44.95
	# niños en edad de estudiar del sexo femenino	1173	50.64
	# de niños en edad de estudiar del sexo masculino	1078	49.35
	# de niños que actualmente estudian del sexo femenino	730	28.41
	# de niños que actualmente estudian del sexo masculino	645	26.62
META 3	# de niños en edad preescolar (de 5 a 6 años)	138	6.13
	# de niños que están estudiando preescolar	111	80.43
	# de niños en edad de estudiar primaria (7 a 12 años)	140	6.22
	# de niños que estudian primaria	106	75.71
	# de niños que actualmente cursan primer grado	140	6.22
	# de niños que actualmente cursan segundo grado	138	11.49
	# de niños que actualmente cursan tercer grado	167	8.58
	# de niños que actualmente cursan cuarto grado	114	9.24
	# de niños que actualmente cursan quinto grado	141	9.58
	# de niños que actualmente cursan sexto grado	136	9.58
	Fuerza de trabajo emergente que concluyó la primaria (13 a 18 años)	189	29.30
	# de niños en edad de estudiar plan básico (13 a 15 años)	340	15.1
	# de niños que actualmente cursan plan básico	121	18.76
	# de jóvenes que actualmente estudian en la universidad	4	0.41

	Población que representa fuerza de trabajo emergente (13 a 18 años)	709	17.39
	Población fuerza de trabajo emergente que actualmente estudia la secundaria.	237	19.73
Genero			
Meta 4	Total Población Mujeres	3162	51.15
	Total Población Hombres	2825	48.84
	# de hombres en edad de trabajar	2225	46.46
	# de mujeres en edad de trabajar	2564	53.54
	% de mujeres que trabajan remunerada mente (ocupación)	488	25.27
	Índice de Desarrollo Humano relativo al género (base 2019)	48.84	51.15
	% de hombres que trabajan remunerada mente (ocupación)	1443	74.73
	Total niños que estudian preescolar.	111	8.07
	# de niños que estudian preescolar, de los que tienen edad	54	53.84
	# de niñas que estudian preescolar, de los que tienen edad	57	46.15
	Total de niños que estudian primaria	106	61.12
	# de niños que estudian primara, de los que tienen edad	51	49.45
	# de niñas que estudian primaria, de los que tienen edad	55	51.55
	Total de niños que estudian secundaria	317	23.05
	# de niños que estudian secundaria, de los que tienen edad	146	40.21
	# de niñas que estudian secundaria, de los que tienen edad	171	59.79
	# de madres solteras/Hogares	217	6.90
	# de niños menores o iguales a 4 años	594	9.92
Salud	# de niños muertos menores de 4 años en el 2019	1	0.08
Meta 5	Tasa de mortalidad infantil en menores de 5 años	2	100
	Total de niños / niñas nacidos en el 2019	50	91.67
	% de partos atendidos por enfermeras	25	50.00
	% de partos atendidos por parteras	0	0
	% de partos atendidos por médicos	25	50.00
	% de partos atendidos por otra persona	0	0.00

	% de partos atendidos por ella sola	0	0.00
	Tasa de desnutrición menores de 5 años (censo base 2019)	0	0.00
	# de madres murieron antes, durante o posparto en el 2019	0	0.00
	Tasa de mortalidad materna por mil partos atendidos	1	0.08
	# de personas se enfermaron de paludismo durante el 2019	2	0.1
Meta 6	# de personas enfermaron de dengue clásico en el 2019	51	3.99
	# de personas se enfermaron de IRAS durante el 2019	208	16.26
Meta 7	# de personas enfermaron de dengue hemorrágico el 2019	1	0.08
	# de personas se enfermaron de chagas durante el 2019	1	0.08
	# de personas se enfermaron de tuberculosis el 2019	0	0
	# de niños con discapacidad	51	3.99
	# de personas se enfermaron por otras enfermedades	1199	58.65
	# de viviendas con servicio de agua domiciliar por acueducto	1287	84.84
Reducción VIH	# de viviendas con servicio de agua llave publica	151	9.95
Ambiente	# de viviendas con servicio de agua domiciliar con manguera	0	0.0
Eliminación de Excretas	# de personas con acceso a eliminación de excretas.	0	0.0
	# de viviendas con letrinas	843	67.37
	# de viviendas donde usan la letrina	631	41.60
	# de viviendas con servicio de recolección de basura	209	13.78
	# de viviendas con servicio de aseo de calles	79	5.21
	# de viviendas con servicio de energía eléctrica domiciliar	1007	78.06

Eliminación de desechos sólidos	# total de edificaciones en el municipio	25	2.33
	# de edificaciones públicas y privadas	25	2.33
	# de viviendas en el municipio	1517	100
Vivienda	# de viviendas desocupadas	0	0.00
	# de viviendas ocupadas	1517	100
	# de familias con vivienda propia totalmente pagada	1209	79.71
	# de familias con vivienda propia pagando	24	1.58
	# de familias alquilando vivienda	138	9.10
	# de familias con vivienda cedida o prestada	146	9.62
	# de viviendas en buenas condiciones	392	30.39
	# de viviendas en regulares condiciones	701	54.34
	# de viviendas en malas condiciones	197	15.27
Condiciones de la	# de viviendas que no tienen repello	540	52.33
Vivienda	# de viviendas tienen piso de tierra	126	15.89
	# de viviendas sin cielo falso	67	6.67
	# de viviendas con techo en mal estado	176	12.4
	# de viviendas con una pieza	53	0.16
	# de viviendas con dos piezas	116	4.73
	# de viviendas con tres piezas	252	16.74
Espacios de la vivienda	# de viviendas con cuatro piezas	1096	76.59
	# de viviendas con cinco piezas	0	0.00
	# de viviendas con seis piezas y mas	0	0.00
	# de viviendas sin baño	70	4.61
	# de viviendas con un baño	1241	81.81
	# de viviendas con dos baños	185	12.2
Viviendas con baños.	# de viviendas con tres baños y mas	21	1.38
	# de viviendas con una familia	1311	86.42
	# de viviendas con dos familias	166	10.94
	# de viviendas con tres familias y mas	36	2.37
# de familias por vivienda	# de viviendas utiliza electricidad para cocinar	203	14.86
	# de viviendas utiliza el gas volátil para cocinar	156	8.8
	# de viviendas utiliza kerosén para cocinar	57	3.21
	# de viviendas utiliza leña para cocinar	1002	56.51

Consumo energético para cocinar	# de viviendas que tienen una pieza como dormitorio	422	27.82
	# de viviendas que tienen dos piezas como dormitorio	680	44.83
	# de viviendas que tienen tres piezas como dormitorio	415	27.36
# de dormitorios	# de viviendas que tienen cuatro y más piezas como dormitorio	0	0.00
	# de hogares donde los hombres participan en organizaciones (mayor 18)	176	45.24
	# de hogares donde las mujeres participan en organizaciones (mayor 18)	213	54.76
	# de viviendas donde participan solo un hombre	159	40.87
Participación	# de viviendas donde participan dos o más hombres	17	4.37
	# de viviendas donde participan solo una mujer	205	52.69
	# de viviendas donde participan dos mujeres	8	2.05
	# de viviendas donde participan tres o más mujeres.	0	0.00

=== A. DATOS DEMOGRÁFICOS ===

12. Datos de la Familia

Orden	Descripción	Cantidad	%	Hombres	%	Mujeres	%	Hombres Leen	%	Mujeres Leen	%	Hombres no Leen	%	Mujeres no Leen	%
1	Menores de 1 año	66	1.10	35	1.24	31	0.98								
2	De 1 a 4 años	528	8.82	282	9.98	246	7.78								
3	De 5 a 6 años	233	3.89	109	3.86	124	3.92	0	0.00	0	0.00	109	20.68	123	23.25
4	De 7 a 12 años	690	11.52	338	11.96	352	11.13	327	14.25	326	12.40	11	2.09	26	4.91
5	De 13 a 15 años	341	5.70	164	5.81	177	5.60	157	6.84	171	6.50	7	1.33	6	1.13
6	De 16 a 18 años	358	5.98	160	5.66	198	6.26	157	6.84	187	7.11	3	0.57	11	2.08
7	De 19 a 23 años	637	10.64	312	11.04	325	10.28	306	13.33	316	12.02	6	1.14	9	1.70
8	De 24 a 30 años	700	11.69	329	11.65	371	11.73	322	14.03	363	13.81	7	1.33	8	1.51
9	De 31 a 40 años	737	12.31	321	11.36	416	13.16	308	13.42	400	15.21	13	2.47	16	3.02
10	De 41 a 50 años	633	10.57	282	9.98	351	11.10	263	11.46	341	12.97	19	3.61	10	1.89
11	De 51 a 64 años	567	9.47	250	8.85	317	10.03	233	10.15	297	11.30	17	3.23	20	3.78
12	De 65 años y mas	497	8.30	243	8.60	254	8.03	222	9.67	228	8.67	21	3.98	26	4.91
Total		5987		2825		3162		2295		2629		213		255	

P.12.1 Analfabetismo por rangos de edad

Orden	Descripción	Cantidad	%
4	De 7 a 12 años	37	7.91
5	De 13 a 15 años	13	2.78
6	De 16 a 18 años	14	2.99
7	De 19 a 23 años	15	3.21
8	De 24 a 30 años	15	3.21
9	De 31 a 40 años	29	6.2
10	De 41 a 50 años	29	6.2
11	De 51 a 64 años	37	7.91
12	De 65 años y mas	47	10.04
Total		236	

P.12.2 Cantidad de personas por edad y sexo

Edad Cantidad Hombres Cantidad Mujeres Total

Cuadros de frecuencia simples de la boleta levantada

REPORTE - FRECUENCIA SIMPLE

Fecha Inicio:
Comunidad: Varias

Fecha Final:

Departamento: 15 - OLANCHO

Municipio: 1520 - SANTA MARÍA DEL REAL

P.12.2 Cantidad de personas por edad y sexo

Edad	Cantidad Hombres	Cantidad Mujeres	Total
1	75	54	129
2	74	74	148
3	77	64	141
4	56	54	110
5	57	70	127
6	52	54	106
7	56	61	117
8	67	64	131
9	51	72	123
10	60	53	113
11	58	46	104
12	46	56	102
13	51	56	107
14	60	58	118
15	53	63	116
16	47	68	115
17	41	58	99
18	72	72	144
19	61	63	124
20	55	67	122
21	60	59	119
22	69	69	138
23	67	67	134
24	57	56	113
25	45	52	97
26	41	63	104
27	45	43	88
28	60	57	117
29	35	43	78
30	46	57	103

REPORTE - FRECUENCIA SIMPLE

Fecha Inicio:
Comunidad: Varias

Fecha Final:

Departamento: 15 - OLANCHO

Municipio: 1520 - SANTA MARÍA DEL REAL

P.12.2 Cantidad de personas por edad y sexo

Edad	Cantidad Hombres	Cantidad Mujeres	Total
31	32	31	63
32	32	50	82
33	29	47	76
34	41	38	79
35	25	34	59
36	34	37	71
37	29	30	59
38	32	58	90
39	30	39	69
40	37	52	89
41	20	28	48
42	29	44	73
43	28	35	63
44	32	25	57
45	24	36	60
46	29	37	66
47	28	33	61
48	31	46	77
49	28	29	57
50	33	38	71
51	18	17	35
52	20	29	49
53	17	31	48
54	11	25	36
55	21	20	41
56	17	18	35
57	16	23	39
58	22	23	45
59	15	16	31
60	32	28	60

REPORTE - FRECUENCIA SIMPLE

Fecha Inicio:
Comunidad: Varias

Fecha Final:

Departamento: 15 - OLANCHO

Municipio: 1520 - SANTA MARÍA DEL REAL

P.12.2 Cantidad de personas por edad y sexo

Edad	Cantidad Hombres	Cantidad Mujeres	Total
61	9	14	23
62	19	24	43
63	19	24	43
64	14	25	39
65	20	23	43
66	8	15	23
67	11	22	33
68	11	18	29
69	9	6	15
70	19	14	33
71	10	12	22
72	16	10	26
73	9	11	20
74	17	4	21
75	16	18	34
76	14	11	25
77	6	10	16
78	13	12	25
79	10	2	12
80	6	8	14
81	3	2	5
82	4	6	10
83	7	8	15
84	5	1	6
85	0	9	9
86	9	7	16
87	2	4	6
88	6	3	9
89	4	5	9
90	0	1	1

REPORTE - FRECUENCIA SIMPLE

Fecha Inicio:

Fecha Final:

Departamento: 15 - OLANCHO

Municipio: 1520 - SANTA MARÍA DEL REAL

Comunidad: Varias

P.12.2 Cantidad de personas por edad y sexo

Edad	Cantidad Hombres	Cantidad Mujeres	Total
61	9	14	23
62	19	24	43
63	19	24	43
64	14	25	39
65	20	23	43
66	8	15	23
67	11	22	33
68	11	18	29
69	9	6	15
70	19	14	33
71	10	12	22
72	16	10	26
73	9	11	20
74	17	4	21
75	16	18	34
76	14	11	25
77	6	10	16
78	13	12	25
79	10	2	12
80	6	8	14
81	3	2	5
82	4	6	10
83	7	8	15
84	5	1	6
85	0	9	9
86	9	7	16
87	2	4	6
88	6	3	9
89	4	5	9
90	0	1	1

REPORTE - FRECUENCIA SIMPLE

Fecha Inicio:
Comunidad: Varias

Fecha Final:

Departamento: 15 - OLANCHO

Municipio: 1520 - SANTA MARÍA DEL REAL

P.12.2 Cantidad de personas por edad y sexo

Edad	Cantidad Hombres	Cantidad Mujeres	Total
92	1	1	2
93	3	2	5
94	1	3	4
95	1	3	4
96	1	0	1
97	0	2	2
99	0	1	1
103	1	0	1
Total	2825	3162	5987

P.13 Cantidad de personas por edad rangos de 5 años

Rango	Cantidad Hombres	Cantidad Mujeres	Total
De 0 a 4 años	317	277	594
De 5 a 9 años	283	321	604
De 10 a 14 años	275	269	544
De 15 a 19 años	274	324	598
De 20 a 24 años	308	318	626
De 25 a 29 años	226	258	484
De 30 a 34 años	180	223	403
De 35 a 39 años	150	198	348
De 40 a 44 años	146	184	330
De 45 a 49 años	140	181	321
De 50 a 54 años	99	140	239
De 50 a 54 años	99	140	239
De 55 a 59 años	91	100	191
De 60 a 64 años	93	115	208
De 65 a 69 años	59	84	143
De 70 a 74 años	71	51	122
De 75 a 79 años	59	53	112
De 80 a 84 años	25	25	50
De 85 a 89 años	21	28	49

REPORTE - FRECUENCIA SIMPLE

Fecha Inicio:
Comunidad: Varias

Fecha Final:

Departamento: 15 - OLANCHO

Municipio: 1520 - SANTA MARÍA DEL REAL

P.13 Cantidad de personas por edad rangos de 5 años

Rango	Cantidad Hombres	Cantidad Mujeres	Total
De 90 a 94 años	5	7	12
De 95 a 99 años	2	6	8
De 100 a 104 años	1	0	1
De 105 a 109 años	0	0	0
De 110 a 114 años	0	0	0
Total	2825	3162	5987

P.14 Total madres solteras 217

P.15 Total padres solteros 54

P.16 Cantidad de nacimientos durante el año pasado

Total Niños	Total Niñas	Total Nacimientos	Edad Promedio Madre
37	15	52	29.33

REPORTE - FRECUENCIA SIMPLE

Fecha Inicio:
Comunidad: Varias

Fecha Final:

Departamento: 15 - OLANCHO

Municipio: 1520 - SANTA MARÍA DEL REAL

=== B. DATOS DE SALUD ===

P.17 Rango edad embarazos

Rango	Cantidad	%
d de 15 a 19	8	21.05
f de 20 a 24	13	34.21
g de 25 a 29	7	18.42
h de 30 a 34	4	10.53
i de 35 a 39	4	10.53
j de 40 a 44	1	2.63
k de 45 a 49	1	2.63
Total	38	

P.19.1 Muertes durante el parto

Respuesta	Cantidad	%
Sí	1	0.07
No	1516	99.93
Total	1517	

P.22 Muertes de niños(a) menores de 5 años

Respuesta	Cantidad	%
Niños	0	
Niñas	0	
Total	0	

P.23 Se manifestaron enfermedades

Orden	Descripción	T. Manif	%	Hombres	%	Mujeres	%	Publica	%	Privada	%
1	Infecciones respiratorias agudas	208	16.26	102	20.82	106	13.43	186	18.24	11	5.76
2	Dengue Clásico	51	3.99	18	3.67	33	4.18	43	4.22	5	2.62
3	Paludismo	3	0.23	1	0.2	2	0.25	3	0.29	0	0
4	Dengue hemorrágico	1	0.08	0	0	1	0.13	1	0.1	0	0
5	Chagas	1	0.08	1	0.2	0	0	1	0.1	0	0

P.17.1 Cantidad de embarazadas

Cantidad
41

P.20 Planifica con su pareja

Respuesta	Cantidad	%
Sí	433	28.54
No	1084	71.46
Total	1517	

P.18 Donde nació el último niño(a)

Lugar	Cantidad	%
Casa	3	5.88
Hospital	47	92.16
Total	50	

P.21 Que tipo de metodo utiliza

Orden	Descripción	Cantidad	%
1	Ritmo	6	1.4
2	DIU	29	6.76
3	Pastilla	125	29.14
4	Preservativo	6	1.4
5	Inyección	185	43.12
6	Operación	63	14.69
7	Implante	15	3.5
Total		429	

19. Hubo alguna muerte materna?

Cuando	Cantidad
Total	0

P.21.1 Quien se opero

Respuesta	Cantidad	%
Hombre	1	1.59
Mujer	62	98.41
Total	63	

REPORTE - FRECUENCIA SIMPLE

Fecha Inicio:
Comunidad: Varias

Fecha Final:

Departamento: 15 - OLANCHO

Municipio: 1520 - SANTA MARÍA DEL REAL

P.23 Se manifestarán enfermedades

Orden	Descripción	T. Manif	%	Hombres	%	Mujeres	%	Publica	%	Privada	%
6	ZIKA	24	1.88	13	2.65	11	1.39	22	2.16	1	0.52
7	Chicunguya	216	16.89	86	17.55	130	16.48	181	17.75	15	7.85
8	Hipertension Arterial	309	24.16	82	16.73	227	28.77	224	21.96	81	42.41
9	Diábetes	157	12.28	34	6.94	123	15.59	109	10.69	44	23.04
10	Asma bronquial	83	6.49	38	7.76	45	5.7	70	6.86	10	5.24
11	Epilepsia	9	0.7	4	0.82	5	0.63	8	0.78	1	0.52
12	Neumonía	18	1.41	6	1.22	12	1.52	14	1.37	3	1.57
13	Consumo de alcohol	34	2.66	33	6.73	1	0.13	19	1.86	1	0.52
14	Consumo de drogas	11	0.86	10	2.04	1	0.13	10	0.98	0	0
15	Tuberculosis	0	0	0	0	0	0	0	0	0	0
16	Cáncer	2	0.16	1	0.2	1	0.13	1	0.1	0	0
17	Diarreas	67	5.24	29	5.92	38	4.82	58	5.69	7	3.66
18	De la piel	34	2.66	11	2.24	23	2.92	31	3.04	3	1.57
19	Discapacidad	51	3.99	21	4.29	30	3.8	39	3.82	9	4.71
Total		1279		490		789		1020		191	

P.24 Personas Vacunadas

Orden	Rango	T. Personas	% Total	Hombres	%	Mujeres	%	Con Vacuna	%	Sin Vacuna	%
1	Menores de 9 años	1199	20	603	21.3	596	18.83	1132	19.15	66	83.54
2	De 10 a 19 años	1148	19.15	551	19.46	597	18.86	1146	19.38	2	2.53
3	De 20 a 64 años	3151	52.55	1435	50.69	1716	54.22	3140	53.11	9	11.39
4	De 65 años y mas	498	8.31	242	8.55	256	8.09	494	8.36	2	2.53
Total		5996		2831		3165		5912		79	

REPORTE - FRECUENCIA SIMPLE

Fecha Inicio:
Comunidad: Varias

Fecha Final:

Departamento: 15 - OLANCHO

Municipio: 1520 - SANTA MARÍA DEL REAL

=== C. Seguridad ===

P.25 Casos de violencia

Respuesta	Cantidad	%	Num. Casos
SI	17	1.12	35
NO	1500	98.88	0
Total	1517		

P.26 Víctima de violencia

Respuesta	Cantidad	%	Num. Casos
SI	12	0.79	16
NO	1505	99.21	0
Total	1517		

P.27 ¿Qué tan seguro están?

Respuesta	Cantidad	%
Están seguros	1372	90.44
NO están seguros	145	9.56
Total	1517	

P.28 y 29 Participación

Pregunta	Cantidad	%
Cantidad de Hombres	23	51.11
Cantidad de Mujeres	22	48.89
Total	45	

P.27.1 Motivos de inseguridad

Orden	Robos	Maras	Drogas	Cantinas	Riñas	Violaciones
1	82	13	8	15	4	3
2	19	57	17	9	7	6
3	5	12	60	12	12	2
4	5	4	10	63	11	3
5	3	11	4	7	63	7
6	2	5	4	6	2	76

Participaciones y Expectativas

Rango de miembros	Cantidad
1 Una mujer	22
1 Un hombre	21
2 Dos hombres	2
Total	45

REPORTE - FRECUENCIA SIMPLE

Fecha Inicio:
Comunidad: Varias

Fecha Final:

Departamento: 15 - OLANCHO

Municipio: 1520 - SANTA MARÍA DEL REAL

=== E. Datos Servicios Públicos ===

P.30 Servicios públicos que reciben

No.	Servicio	Total	Reciben				Porcentajes							
			Sí	%	No	%	Bueno	Regular	Malo	ND	% B	% R	% M	% ND
1	Agua de pozo propio	1517	31	2.04	1486	97.96	26	5	0	83.87	16.13	0	0	
2	Agua domiciliar de pozo comunal	1517	18	1.19	1499	98.81	16	2	0	88.89	11.11	0	0	
3	Acarrea agua de río o quebrada	1517	5	0.33	1512	99.67								
4	Agua domiciliar por acueducto	1517	1287	84.84	230	15.16	1167	112	8	0	90.68	8.7	0.62	0
5	Agua llave pública / fuente	1517	151	9.95	1366	90.05	124	24	3	0	82.12	15.89	1.99	0
6	Reservorio de agua lluvia	1517	3	0.2	1514	99.8	1	2	0	33.33	66.67	0	0	
7	Inodoro o servicio sanitario	1517	345	22.74	1172	77.26	285	57	3	0	82.61	16.52	0.87	0
8	Letrina de fosa simple	1517	406	26.76	1111	73.24	281	122	3	0	69.21	30.05	0.74	0
9	Letrina de fosa séptica	1517	437	28.81	1080	71.19	351	84	2	0	80.32	19.22	0.46	0
10	Usa letrina	1517	631	41.6	886	58.4								
11	Recolección de basura	1517	209	13.78	1308	86.22								
12	Aseo de calles	1517	79	5.21	1438	94.79								
13	Energía eléctrica domiciliar	1517	870	57.35	647	42.65	422	404	43	1	48.51	46.44	4.94	0.11
14	Teléfono (HONDUTEL)	1517	15	0.99	1502	99.01								
15	Teléfono (Celular móvil o fijo)	1517	913	60.18	604	39.82								
16	Alumbrado público	1517	1302	85.83	215	14.17	561	659	81	1	43.09	50.61	6.22	0.08
17	Mantenimiento de calles	1517	643	42.39	874	57.61	169	408	66	0	26.28	63.45	10.26	0

Disposición de escretas: Total: 1188 - Porcentaje: 78.31

REPORTE - FRECUENCIA SIMPLE

Fecha Inicio: Fecha Final:
Comunidad: Varias

Departamento: 15 - OLANCHO

Municipio: 1520 - SANTA MARÍA DEL REAL

P.30.1 Días de la semana que reciben el servicio

Días	Pozo P.	%	Pozo C.	%	Agua Río	%	Acued.	%	LLave P.	%	Reser.	%	Recol.	%	Aseo C.	%
0	4	12.9	0	0	0	0	51	3.96	73	48.34	3	100	35	16.75	16	20.25
1	0	0	0	0	0	0	4	0.31	0	0	0	0	137	65.55	42	53.16
2	1	3.23	0	0	0	0	6	0.47	0	0	0	0	11	5.26	6	7.59
3	1	3.23	0	0	1	20	7	0.54	1	0.66	0	0	19	9.09	5	6.33
4	0	0	0	0	1	20	7	0.54	7	4.64	0	0	1	0.48	2	2.53
5	1	3.23	0	0	0	0	22	1.71	7	4.64	0	0	3	1.44	1	1.27
6	0	0	0	0	0	0	151	11.73	4	2.65	0	0	2	0.96	1	1.27
7	24	77.42	18	100	3	60	1039	80.73	59	39.07	0	0	1	0.48	6	7.59
Total	31		18		5		1287		151		3		209		79	

REPORTE - FRECUENCIA SIMPLE

Fecha Inicio:
Comunidad: Varias

Fecha Final:

Departamento: 15 - OLANCHO

Municipio: 1520 - SANTA MARÍA DEL REAL

=== F. Seguridad Alimentaria ===

P.31 Trabajan la tierra

Respuesta	Cantidad	%
SI	383	25.25
NO	1134	74.75
Total	1517	

P.31.1 Trabajan la tierra sexo

Sexo	Cantidad	%
Hombres	477	95.98
Mujeres	20	4.02
Total	497	

P.31.2 Personas que trabajan la tierra

Numero	Cantidad	%
1	312	81.46
2	52	13.58
3	14	3.66
4	1	0.26
5	2	0.52
6	1	0.26
19	1	0.26
Total	497	

P.32 Tipo de tenencia de la tierra

Tipo	Cantidad	%
Propia pagada	370	24.39
Propia pagando	8	0.53
Alquilada	110	7.25
Prestada	74	4.88
Comunal	1	0.07
No tiene	954	62.89
Total	1517	

P.32.1 Tipo Dominio

Tipo	Cantidad	%
Pleno	341	92.16
Util	29	7.84
Total	370	

P.33 Producen alimentos en la familia

Respuesta	Cantidad	%
SI	377	24.85
NO	1140	75.15
Total	1517	

P.34 Producen para autoconsumo

Respuesta	Cantidad	%
SI	356	94.43
NO	21	5.57
Total	377	

P.37 Obtiene excedentes para la venta

Respuesta	Cantidad	%
SI	146	38.73
NO	231	61.27
Total	377	

P.35 Que se sembro y cuanto se produjo durante el año pasado.

	Maiz	Frijol	Maicillo	Café	Caña	Otro
Quintales	10469	2564	6	1235	1	34
Tareas	1367	604	0	166	0	0

P.36 Área en tareas con sistema de riego

	Goteo	Aspersión	Ninguno	Otro
Tareas	36	6	1	3

P.38 Huertos familiares

Respuesta	Cantidad	%
Si	26	1.71
No	1491	98.29
Total	1517	

P.39 Tienen animales domesticos

Respuesta	Cantidad	%
Si	1083	71.39
No	434	28.61
Total	1517	

P.39.1 Cantidad de animales domesticos

Tipo	Cantidad	Hogares	%
Aves	8133	686	63.34
Bovino	802	46	4.25
Caprino	109	7	0.65
Equino	97	43	3.97
Porcino	534	141	13.02
Piscicultura	32	5	0.46
Apicultura	27	4	0.37
Domésticos	1943	895	82.64

=== G. Datos de Educación ===

P.40 Nivel de Educación por Sexo en edad de estudiar

Nivel E.	Cantidad	% Total	Cant. Hombres	(%)	Cant. Mujeres	(%)
PE	138	6.13	72	6.68	66	5.63
1	140	6.22	68	6.31	72	6.14
2	140	6.22	68	6.31	72	6.14
3	167	7.42	81	7.51	86	7.33
4	141	6.26	71	6.59	70	5.97
5	159	7.06	82	7.61	77	6.56
6	382	16.97	202	18.74	180	15.35
B	557	24.74	263	24.4	294	25.06
D	344	15.28	145	13.45	199	16.97
U	83	3.69	26	2.41	57	4.86
Total	2251		1078		1173	

P.40.1 Personas Estudiando - Estudian

Nivel E.	Estudia	(%)	Estudian H	Estudian M
PE	111	8.07	54	57
1	106	7.71	51	55
2	118	8.58	52	66
3	138	10.04	67	71
4	114	8.29	54	60
5	136	9.89	67	69
6	114	8.29	64	50
B	317	23.05	146	171
D	146	10.62	67	79
U	75	5.45	23	52
Total	1375		645	730

REPORTE - FRECUENCIA SIMPLE

Fecha Inicio:
Comunidad: Varias

Fecha Final:

Departamento: 15 - OLANCHO

Municipio: 1520 - SANTA MARÍA DEL REAL

P.40.2 Personas Estudiando - NO Estudian

Nivel E.	NO Estudia	(%)	No estudian H	No estudian M
PE	27	3.08	18	9
1	34	3.88	17	17
2	22	2.51	16	6
3	29	3.31	14	15
4	27	3.08	17	10
5	23	2.63	15	8
6	268	30.59	138	130
B	240	27.4	117	123
D	198	22.6	78	120
U	8	0.91	3	5
Total	876		433	443

P.40.2 Educación por rango de edad y sexo en edad de estudiar

Rango	Cantidad	%	Cant. Hombres	%	Cant. Mujeres	%
2. de 5 a 6 años	233	10.35	109	10.11	124	10.57
3. de 7 a 12 años	689	30.61	337	31.26	352	30.01
4. de 13 a 15 años	340	15.1	163	15.12	177	15.09
5. de 16 a 18 años	357	15.86	160	14.84	197	16.79
6. de 19 a 23 años	632	28.08	309	28.66	323	27.54
Total	2251		1078		1173	

P.40.3 Educación por rango de edad y sexo estudian --

Rango	Hombres	%	Mujeres	%
2. de 5 a 6 años	102	15.81	118	16.16
3. de 7 a 12 años	309	47.91	331	45.34
4. de 13 a 15 años	121	18.76	127	17.4
5. de 16 a 18 años	68	10.54	85	11.64
6. de 19 a 23 años	45	6.98	69	9.45
Total	645		730	

P.40.4 Educación por rango de edad y sexo NO estudian

Rango	Hombres	%	Mujeres	%
2. de 5 a 6 años	7	1.62	6	1.35
3. de 7 a 12 años	28	6.47	21	4.74
4. de 13 a 15 años	42	9.7	50	11.29
5. de 16 a 18 años	92	21.25	112	25.28
6. de 19 a 23 años	264	60.97	254	57.34
Total	433		443	

REPORTE - FRECUENCIA SIMPLE

Fecha Inicio:
Comunidad: Varias

Fecha Final:

Departamento: 15 - OLANCHO

Municipio: 1520 - SANTA MARÍA DEL REAL

P.40.5 Estudiantes fuera de edad para estudiar según el grado

Grado	Cantidad	% Total	Hombres	Mujeres
1	2	0.56	1	1
2	1	0.28	1	0
3	9	2.52	3	6
4	10	2.80	5	5
5	8	2.24	4	4
6	12	3.36	6	6
7	14	3.92	10	4
8	122	34.17	55	67
9	107	29.97	53	54
10	72	20.17	22	50
Total	357		160	197

P.40.6 Estudiantes fuera de edad para estudiar por rango edad

Rango	Cantidad	% Total	Hombres	%	Mujeres	%
3. de 7 a 12 años	7	1.96	2	1.25	5	2.54
4. de 13 a 15 años	84	23.53	45	28.13	39	19.80
5. de 16 a 18 años	152	42.58	68	42.50	84	42.64
6. de 19 a 23 años	114	31.93	45	28.13	69	35.03
Total	357		160		197	

REPORTE - FRECUENCIA SIMPLE

Fecha Inicio:
Comunidad: Varias

Fecha Final:

Departamento: 15 - OLANCHO

Municipio: 1520 - SANTA MARÍA DEL REAL

=== H. Datos Fuerza de Trabajo e Ingresos ===

P.41 Fuerza de ingresos por rango de edad

Rango edad	Cantidad	%	Cant. Hombres	%	Cant. Mujeres	%
c. de 7 a 12 años	320	6.68	164	7.37	156	6.08
d. de 13 a 15 años	341	7.12	164	7.37	177	6.9
e. de 16 a 18 años	358	7.48	160	7.19	198	7.72
f. de 19 a 23 años	636	13.28	311	13.98	325	12.68
g. de 24 a 30 años	701	14.64	330	14.83	371	14.47
h. de 31 a 40 años	737	15.39	321	14.43	416	16.22
i. de 41 a 50 años	633	13.22	282	12.67	351	13.69
j. de 51 a 64 años	567	11.84	250	11.24	317	12.36
k. de 65 años y mas	496	10.36	243	10.92	253	9.87
Total	4789		2225		2564	

P.41.1 Rango de ingresos (sin remesas)

Rango ingresos	Cantidad Total	%	Cantidad Hombres	%	Cantidad Mujeres	%
a. < 1000	128	6.63	85	5.89	43	8.81
b. 1001 - 2000	468	24.24	336	23.28	132	27.05
c. 2001 - 4000	631	32.68	508	35.2	123	25.2
d. 4001 - 8000	497	25.74	377	26.13	120	24.59
e. 8001 - 12000	142	7.35	95	6.58	47	9.63
f. 12001 - 20000	52	2.69	33	2.29	19	3.89
g. 20001 - 30000	5	0.26	2	0.14	3	0.61
h. 30001 - 50000	5	0.26	4	0.28	1	0.2
i. 50001 - y mas	3	0.16	3	0.21	0	0
Total	1931		1443		488	

P.42 Ocupaciones

Respuesta	Cantidad	%
Empleados	320	21.09
Cuenta Propia	403	26.57
NC	794	52.34
Total	1517	

P.43 Sectores de Empleo

Respuesta	Cantidad	%
Comercial	22	1.45
Industrial	28	1.85
Servicios	270	17.8
NC	1197	78.91
Total	1517	

P.44 Sectores de Cuenta Propia

Respuesta	Cantidad	%
Primario	256	16.88
Secundario	64	4.22
Terciario	83	5.47
NC	1114	73.43
Total	1517	

REPORTE - FRECUENCIA SIMPLE

Fecha Inicio:
Comunidad: Varias

Fecha Final:

Departamento: 15 - OLANCHO

Municipio: 1520 - SANTA MARÍA DEL REAL

P.45 Genera Empleo en el sector

Respuesta	Cantidad	%
Si	55	3.63
No	348	22.94
NC	1114	73.43
Total	1517	

P.48 Instituciones de apoyo al sector

P.49 Prestamos en la Familia

Respuesta	Cantidad	%
SI	213	14.04
NO	1304	85.96
Total	1517	

P.50.1 Rango de ingreso por Remesas

Rango	Cantidad	%
a. 0.01 - 1000.00	62	9.79
b. 1001 - 2000	247	39.02
c. 2000.01 y mas	316	49.92
d. sin ingreso	8	1.26
Total	633	

P.46 Cuanto Empleo Genera el Sector

Rango	Cantidad	%
1 a 5	101	6.66
6 a 10	47	3.1
11 a 15	0	0
16 a 20	0	0
Total	148	

P.49.1 Prestamo por sexo

Sexo	Cantidad	%
H	85	39.91
M	128	60.09
Total	213	

P.51 Rango ingreso familiar

Rango	Cantidad	%
a. < 1000	76	5.01
b. 1001 - 2000	166	10.94
c. 2001 - 4000	373	24.59
d. 4001 - 8000	498	32.83
e. 8001 - 12000	206	13.58
f. 12001 - 20000	142	9.36
g. 20001 - 30000	37	2.44
h. 30001 - 50000	15	0.99
i. 50001 - y mas	4	0.26
Total	1517	

P.47 Miembros de organizaciones

Respuesta	Cantidad	%
Si	5	0.33
No	363	23.93
NC	1149	75.74
Total	1517	

P.50 Reciben Remesas

Respuesta	Cantidad	%
NO	884	58.27
SI	633	41.73
Total	1517	

P.52 Ingreso ajusta para

Tiempos	Cantidad	%
Tres tiempos	1407	92.75
Dos tiempos	93	6.13
Un tiempo	17	1.12
Total	1517	

REPORTE - FRECUENCIA SIMPLE

Fecha Inicio:
Comunidad: Varias

Fecha Final:

Departamento: 15 - OLANCHO

Municipio: 1520 - SANTA MARÍA DEL REAL

Fuerza de trabajo por sexo

Sexo	Cantidad	%
Masculino	2225	46.46
Femenino	2564	53.54
Total	4789	

Fuerza de trabajo que trabajan

Respuesta	Cantidad	%
NO	2858	59.68
SI	1931	40.32
Total	4789	

Fuerza de trabajo estado civil

Estado civil	Cantidad	%
Soltero	2482	51.83
Casado	1192	24.89
Divorciado	23	0.48
Union Libre	1091	22.78
Sin respuesta	1	0.02
Total	4789	

Personas con ingreso por genero

Genero	Cantidad	Promedio ingreso	%
Hombres	1443	4522.43	74.73
Mujeres	488	4731.76	25.27
Total	1931		

Fuerza de trabajo Emergente

Hombres	Mujeres	Total
13	25	38

Listado de profesiones

Profesion	Cantidad	%
Ama de Casa	987	20.61
Estudiante	789	16.48
Oficios Domésticos	573	11.96
Agricultor	561	11.71
Labrador-Agricultor	250	5.22
No trabaja	166	3.47
Perito Mercantil	121	2.53
Jornalero	114	2.38
Albañil	103	2.15
Bachiller Admon Empresas	102	2.13
Comerciante	98	2.05
Campesino	69	1.44
ESTUDIANTE RETIRADO	59	1.23
No Definido	53	1.11
Maestra	47	0.98
Vendedor ambulante	31	0.65
Bachiller Ciencias	25	0.52
Maestro	23	0.48

REPORTE - FRECUENCIA SIMPLE

Fecha Inicio:
Comunidad: Varias

Fecha Final:

Departamento: 15 - OLANCHO

Municipio: 1520 - SANTA MARÍA DEL REAL

Bachiller en Finanzas	22	0.46
Ayudante albañil	20	0.42
Soldador	20	0.42
Bachiller computación	20	0.42
Empleada Doméstica	19	0.4
Empleado publico	18	0.38
OBRERO	18	0.38
Ganadero	18	0.38
Motorista	17	0.35
Comerciante menor	16	0.33
Mecánico	15	0.31
Electricista	14	0.29
1 B.T.P.	13	0.27
Secretaria	13	0.27
Carpintero	12	0.25
Chofer	12	0.25
Aseadora	12	0.25
Educación Básica Incompleta	12	0.25
Estilista	12	0.25
Alfarero	12	0.25
Discapacitado	11	0.23
Promotor	11	0.23
Enfermera	11	0.23
Lic. Educación	11	0.23
Administrador	11	0.23
Lic. Admon de Empresas	10	0.21
Militar	9	0.19
Sastra	9	0.19
Vigilante	8	0.17
Contador Público	7	0.15
Guardia de Seguridad	6	0.13
Lic. Educación Básica	6	0.13
Jardinero	6	0.13
Dependiente	6	0.13

REPORTE - FRECUENCIA SIMPLE

Fecha Inicio: Fecha Final: Departamento: 15 - OLANCHO Municipio: 1520 - SANTA MARÍA DEL REAL
Comunidad: Varias

Ingeniería Agronómica	6	0.13
Promotor Social	5	0.1
Ebanista	5	0.1
Abogado	5	0.1
PINTOR	5	0.1
Pastor Evangélico	5	0.1
Lic. Pedagogía	5	0.1
mesera	5	0.1
Cajera	4	0.08
Vendedor de Comida	4	0.08
guardia de seguridad	4	0.08
Bachillerato por Madurez	4	0.08
Policía	4	0.08
Animador de eventos (DJ)	4	0.08
Lic. En Administración de Empresas	4	0.08
Empleados	4	0.08
Transportista	4	0.08
Bach. en Electricidad	3	0.06
Empleado Administrativo	3	0.06
Licenciatura en Psicología	3	0.06
Agente Postal	3	0.06
Despachador	3	0.06
Maestro Secundaria	3	0.06
Bloquero	3	0.06
EDUCACIÓN PRIMARIA	3	0.06
Barbero	3	0.06
Lic. Sociales	3	0.06
Cocinera	3	0.06
Costurera	3	0.06
Bachiller en Mercadotecnia	3	0.06
Alcalde Municipal	3	0.06
Modista	2	0.04
Agrónomo	2	0.04

REPORTE - FRECUENCIA SIMPLE

Fecha Inicio:
Comunidad: Varias

Fecha Final:

Departamento: 15 - OLANCHO

Municipio: 1520 - SANTA MARÍA DEL REAL

Ingeniería Agronómica	6	0.13
Promotor Social	5	0.1
Ebanista	5	0.1
Abogado	5	0.1
PINTOR	5	0.1
Pastor Evangélico	5	0.1
Lic. Pedagogía	5	0.1
mesera	5	0.1
Cajera	4	0.08
Vendedor de Comida	4	0.08
guardia de seguridad	4	0.08
Bachillerato por Madurez	4	0.08
Policía	4	0.08
Animador de eventos (DJ)	4	0.08
Lic. En Administración de Empresas	4	0.08
Empleados	4	0.08
Transportista	4	0.08
Bach. en Electricidad	3	0.06
Empleado Administrativo	3	0.06
Licenciatura en Psicología	3	0.06
Agente Postal	3	0.06
Despachador	3	0.06
Maestro Secundaria	3	0.06
Bloquero	3	0.06
EDUCACIÓN PRIMARIA	3	0.06
Barbero	3	0.06
Lic. Sociales	3	0.06
Cocinera	3	0.06
Costurera	3	0.06
Bachiller en Mercadotecnia	3	0.06
Alcalde Municipal	3	0.06
Modista	2	0.04
Agrónomo	2	0.04

REPORTE - FRECUENCIA SIMPLE

Fecha Inicio:
Comunidad: Varias

Fecha Final:

Departamento: 15 - OLANCHO

Municipio: 1520 - SANTA MARÍA DEL REAL

Ayudante de Bus	2	0.04
Bachiller Agricola	2	0.04
Empleado de Seguridad impulsadora	2	0.04
Lavandera	2	0.04
Maestro Primaria	2	0.04
Psicologo	2	0.04
Licenciatura en Periodismo (Título Intermedio de Periodista Uni	1	0.02
Bachiller Tecnico en Mecánica Automotriz	1	0.02
Licenciatura en Enfermería (Título Intermedio de Enfermera/o Un	1	0.02
Licenciatura en Ciencia y Tecnología de los Alimentos	1	0.02
Mecánico Industrial	1	0.02
Médico General	1	0.02
Licenciatura en Ciencias Matemáticas	1	0.02
Mesero	1	0.02
Licenciatura en Ciencias de la Educación	1	0.02
Kinesiólogo	1	0.02
Jubilado	1	0.02
Jefe de Seguridad	1	0.02
Ing. Civil	1	0.02
Nutriología	1	0.02
Herrero	1	0.02
GRANJERO	1	0.02
Operario de Maquila	1	0.02
Ordeñador	1	0.02
FARMACEUTICO	1	0.02
Periodista	1	0.02
ENDEREZADO Y PINTURA	1	0.02
EMPLEADO TEMPORAL	1	0.02
Pintor edificios	1	0.02

REPORTE - FRECUENCIA SIMPLE

Fecha Inicio:
Comunidad: Varias

Fecha Final:

Departamento: 15 - OLANCHO

Municipio: 1520 - SANTA MARÍA DEL REAL

Artista	1	0.02
pulperia	1	0.02
Repostería	1	0.02
Dama de Compañía	1	0.02
Sastre	1	0.02
Capataz Agropecuario	1	0.02
Servidor Publico	1	0.02
Caficultor	1	0.02
Tapicero	1	0.02
Técnico en Electrónica	1	0.02
tienda	1	0.02
B.T.P. en Mecánica Automotriz	1	0.02
bombero	1	0.02
Locutor de Radio	1	0.02
Lic. Informática Educativa	1	0.02
Total	4789	

Listado de ocupaciones

Ocupacion	Cantidad	%
Ama de Casa	1614	33.7
Estudiante	814	17
Agricultor	497	10.38
agricultor	250	5.22
No trabaja	219	4.57
Comerciante menor	117	2.44
Albañil	108	2.26
Jornalero	106	2.21
ESTUDIANTE RETIRADO	46	0.96
Labrador-Agricultor	43	0.9
Maestra	40	0.84
Vendedor ambulante	40	0.84
Empleada Doméstica	37	0.77
Campesino	36	0.75
No Definido	35	0.73
Perito Mercantil	32	0.67

Fecha Inicio:
Comunidad: Varias

Fecha Final:

Departamento: 15 - OLANCHO

Municipio: 1520 - SANTA MARÍA DEL REAL

OBRERO	32	0.67
labrador	29	0.61
Ayudante albañil	27	0.56
Oficios Domésticos	27	0.56
Ganadero	26	0.54
Empleado Publico	23	0.48
Soldador	23	0.48
Maestro	21	0.44
Alfarero	21	0.44
Motorista	19	0.4
Chofer	16	0.33
JORNALERO	16	0.33
Aseadora	15	0.31
Carpintero	15	0.31
Mecánico	15	0.31
Administrador	14	0.29
Estilista	13	0.27
Empleados	13	0.27
Negocio Propio	13	0.27
Electricista	12	0.25
Guardia de Seguridad	12	0.25
Jardinero	11	0.23
Cajera	11	0.23
Comerciante mayor	11	0.23
Militar	11	0.23
Enfermera	10	0.21
Bachiller Admon Empresas	10	0.21
Sastra	8	0.17
Vigilante	8	0.17
Discapacitado	8	0.17
Barbero	7	0.15
Mesera	7	0.15

Bachiller en Finanzas	6	0.13
pulperia	6	0.13
Dependiente	6	0.13
Jubilado	6	0.13
Policia	5	0.1
Promotor Social	5	0.1
Bloquero	5	0.1
PINTOR	5	0.1
Vendedor de Comida	5	0.1
Dependiente	5	0.1
Ebanista	4	0.08
Empleado Municipal	4	0.08
Docente	4	0.08
DESEMPLEADO	4	0.08
Contador Público	4	0.08
Comunicador Social	4	0.08
Agente de Ventas	4	0.08
Bachiller computación	4	0.08
Bachiller Ciencias	4	0.08
Regidor Municipal	4	0.08
Taxista	4	0.08
Lic. Admon de Empresas	4	0.08
Impulsadora	4	0.08
Gerente de Negocios	4	0.08
Abogado	3	0.06
Agrónomo	3	0.06
Ayudante Carpintero	3	0.06
Caficultor	3	0.06
Cocinera	3	0.06
Costurera	3	0.06
Domestica	3	0.06
Empleado Administrativo	3	0.06
Lavandera	3	0.06
Periodista	3	0.06

REPORTE - FRECUENCIA SIMPLE

Fecha Inicio:
Comunidad: Varias

Fecha Final:

Departamento: 15 - OLANCHO

Municipio: 1520 - SANTA MARÍA DEL REAL

Transportista	3	0.06
Conserje	2	0.04
Repostería	2	0.04
Oficial Bancario	2	0.04
EMPLEADO TEMPORAL	2	0.04
Guia de Familia	2	0.04
Ladrillero	2	0.04
Maestro Primaria	2	0.04
Mesero	2	0.04
Empacador	2	0.04
Cajero	2	0.04
Militar de rango	2	0.04
Alcalde Municipal	2	0.04
Modista	2	0.04
Discapacidad Física	2	0.04
Maestro Secundaria	2	0.04
Lic. Educación	2	0.04
tienda	2	0.04
Psicologo	2	0.04
Agrobeterinario	2	0.04
Ayudante de Bus	2	0.04
Despachador	2	0.04
Espumillero	2	0.04
Ordeñador	1	0.02
Pasante Universitario	1	0.02
capatas	1	0.02
Agente Aduanero	1	0.02
Bombero	1	0.02
bombero	1	0.02
Procesador de Lácteos	1	0.02
Promotor de Salud	1	0.02
Bach. Técnico Forestal	1	0.02
Recepcionista	1	0.02
Asistente Operativo	1	0.02

REPORTE - FRECUENCIA SIMPLE

Fecha Inicio:
Comunidad: Varias

Fecha Final:

Departamento: 15 - OLANCHO

Municipio: 1520 - SANTA MARÍA DEL REAL

Repartidores	1	0.02
Asesor Comercial	1	0.02
Sastre	1	0.02
Artista	1	0.02
Secretaría Computación	1	0.02
Servidor Publico	1	0.02
Apicultor	1	0.02
Supervisor	1	0.02
Surtidor de Productos	1	0.02
Tapicero	1	0.02
tec. en refrigeracion	1	0.02
Técnico	1	0.02
Técnico Municipal	1	0.02
Tesorero	1	0.02
Administrador de Negocios	1	0.02
Jefe de Seguridad	1	0.02
Ing. Civil	1	0.02
Herrero	1	0.02
Ing. Agronomo	1	0.02
Juez de Paz	1	0.02
Juez de Policia	1	0.02
Kinesiologo	1	0.02
GRANJERO	1	0.02
VENDEDOR DE AUTOMÓVIL	1	0.02
FARMACEUTICO	1	0.02
Lic. Educación Básica	1	0.02
Lic. en Informática	1	0.02
Locutor de Radio	1	0.02
Especial	1	0.02
Maestro Preescolar	1	0.02
Mantenimiento de Áreas Verdes	1	0.02
Marino	1	0.02
Mecánico Industrial	1	0.02
Médico General	1	0.02

REPORTE - FRECUENCIA SIMPLE

Fecha Inicio:
Comunidad: Varias

Fecha Final:

Departamento: 15 - OLANCHO

Municipio: 1520 - SANTA MARÍA DEL REAL

Empleado de Seguridad	1	0.02
Director Educación Media	1	0.02
Niñera	1	0.02
constructor	1	0.02
Cocinero	1	0.02
Op. Maquinaria pesada	1	0.02
Total	4789	

REPORTE - FRECUENCIA SIMPLE

Fecha Inicio:
Comunidad: Varias

Fecha Final:

Departamento: 15 - OLANCHO

Municipio: 1520 - SANTA MARÍA DEL REAL

=== Datos de Vivienda ===

P.53 Tipo de Vivienda

Tipo	Cantidad	%
Casa	1507	99.34
Apartamento independiente	0	0
Local NO habitacional	0	0
Cuarto mesón (cuartería)	5	0.33
Casa improvisada	5	0.33
Total	1517	

P.54 Tipo de Tenencia

Tipo	Cantidad	%
Propia pagada	1209	79.7
Propia pagando	24	1.58
Alquilada	138	9.1
Prestada	146	9.62
Total	1517	

P.54.1 Dominio

Tipo	Cantidad	%
Pleno	1004	83.04
Útil	190	15.72
Ocupación	8	0.66
Posesión	5	0.41
Total	1209	

P.54.2 Sexo propietario

Sexo	Cantidad	%
Hombre	501	41.44
Mujer	440	36.39
Ambos	265	21.92
Total	1209	

P.55 Problemas de la vivienda

Problema	Cantidad	%
No tiene repello	540	35.6
Piso de Tierra	126	8.31
Falta de Ciela Falso	67	4.42
Problemas Estructurales	151	9.95
Techo en mal estado	176	11.6
Ninguno	688	45.35

P.55.1 Problema de repello

Lugar	Cantidad	%
Interno	53	9.81
Externo	59	10.93
Ambos	426	78.89
Total	540	

P.56 Material de construcción

Tipo Material	Cantidad	%
Adobe	624	41.13
Bloque	840	55.37
Bahareque	15	0.99
Madera	1	0.07
Desperdicios	1	0.07
Ladrillo	36	2.37
Yugua	0	0
Total	1517	

P.57 Material Techo

Tipo	Cantidad	%
Desechos	2	0.13
Paja o Similar	4	0.26
Teja de barro	625	41.2
Lámina Metálica	757	49.9
Lámina de Asbesto	50	3.3
Concreto (losa o Terraza)	3	0.2
Teja americana (Shingle)	76	5.01
Total	1517	

P.58 Material del piso

Tipo	Cantidad	%
Tierra	138	9.1
Plancha de Cemento	723	47.66
Madera rústica	1	0.07
Ladrillo de barro	69	4.55
Granito	42	2.77
Cerámica	229	15.1
Mosaico	315	20.76
Total	1517	

P.59 Condición de la vivienda

Condición	Cantidad	%
-----------	----------	---

P.60 Tiene Cocina

Respuesta	Cantidad	%
-----------	----------	---

P.61 Ubicación Cocina

Lugar	Cantidad	%
-------	----------	---

REPORTE - FRECUENCIA SIMPLE

Fecha Inicio:
Comunidad: Varias

Fecha Final:

Departamento: 15 - OLANCHO

Municipio: 1520 - SANTA MARÍA DEL REAL

P.62 Que utiliza para Cocinar

Tipo	Cantidad	%
Electricidad	470	26.51
Gas Volatil (Chimbo)	156	8.8
Gas Kerosen	57	3.21
Leña	1002	56.51
Eco Fogon	88	4.96
Total	1773	

P.65 Baños por vivienda

Rango	Cantidad	%
a. Sin baño	70	4.61
b. Un baño	1241	81.81
c. Dos baños	185	12.2
d. Tres o mas baños	21	1.38
Total	1517	

P.68 Familias por vivienda

Rango	Cantidad	%
a. Ninguna	4	0.26
b. Una familia	1311	86.42
c. Dos familias	166	10.94
d. Tres o mas familias	36	2.37
Total	1517	

P.63 Como consume el agua

Tipo	Cantidad	%
No tratada	267	16.76
Botellón	611	38.36
Filtrada	74	4.65
Hervida	55	3.45
Clorada	586	36.79
Total	1593	

P.66 Dormitorios por vivienda

Rango	Cantidad	%
b. Un dormitorio	422	27.82
c. Dos dormitorios	680	44.83
d. Tres o mas dormitorios	415	27.36
Total	1517	

P.69 Emigración

Respuesta	Cantidad	%
Si	455	29.99
No	1062	70.01
Total	1517	

P.64 Piezas por vivienda

Piezas	Cantidad	%
b. Una pieza	53	3.49
c. Dos piezas	116	7.65
d. Tres piezas	252	16.61
e. Cuatro o mas	1096	72.25
Total	1517	

P.67 Personas por dormitorio

Rango	Cantidad	%
a. Ninguna	16	1.05
b. Una persona	400	26.37
c. Dos personas	754	49.7
d. Tres o mas personas	347	22.87
Total	1517	

P.69.1 Razón por la que emigrarán

Razones	Cantidad	%
Economicas	445	97.8
Violencia generalizada	8	1.76
Reunificación familiar	2	0.44
Total	455	

ANALISIS FODA

(F - 12)

Análisis de las Fortalezas y Debilidades Oportunidades y Amenazas por eje temático de intervención territorial

DEPARTAMENTO: Olancho
Fecha aprobación 20 de Junio 2019

MUNICIPIO: Santa María del Real
Eje Temático: Ordenamiento territorial

Fortalezas	Debilidades
<p>1.- En el Municipio se cuenta con la identificación de las zonas, como zonas productoras de agua, zonas agropecuarias y zonas de asentamiento humano.</p> <p>2.- Se cuenta con información cartográficas del Municipio (Mapas)</p> <p>3.- Coordinación e implementación de Catastro</p> <p>4.- El Municipio cuenta con tierras nacionales y ejidales</p> <p>5.-Se cuenta con los servicios básicos necesarios.</p> <p>6.- Delimitación de Micro cuencas en el municipio.</p>	<p>1.- No se cuenta con la delimitación perimetral del municipio y sus comunidades.</p> <p>2.- No se cuenta con un estudio de gestión de riesgo</p> <p>3.- No se cuenta con la urbanización necesaria</p> <p>4.- No se respetan los predios de cada una de las familias por no estar delimitado jurídicamente.</p> <p>5.- Desconocimiento en la aplicación de las leyes en temas relacionados al ordenamiento territorial en el Municipio.</p> <p>6.-Falta recurso humano para atender a la población vulnerada.</p> <p>7.- Deforestación de fajas de reserva forestal.</p>

Oportunidades	Amenazas
<p>1.- Identificar zonas de vulnerabilidad con ayuda técnica de Copeco y se realizara el estudio de gestión de riesgo</p> <p>2.- Adquirir recursos a través del pago de impuestos por legalización de predios</p> <p>3.- Gestionar ayuda a la entidad correspondiente para conservar las áreas protegidas.</p> <p>4.- Se cuenta con una ley y una entidad del estado para atender el tema de ordenamiento territorial.</p>	<p>1.- Debilidad en las leyes, ya que muchas no son permanentes sujetas a cambio y que quitan autonomía al municipio.</p> <p>2.- Leyes blandas con respecto a permisos para construcción de proyectos que podrían dañar ambientalmente.</p>

(F - 12)

Análisis de las Fortalezas y Debilidades por eje temático de intervención territorial

Departamento: Olancho

MUNICIPIO: Santa María del Real

Fecha aprobación: 20 de Junio del 2019

Eje Temático: Salud y Nutrición.

Fortalezas	Debilidades
<p>1.- En el municipio los servicios de salud son descentralizados</p> <p>2.- Se cuenta con una buena atención de salud y el cuadro básico de medicamentos.</p> <p>3.-Se cuenta con información actualizada en el Municipio.</p> <p>4.- Jornadas de vacunación permanente.</p> <p>5.-Las autoridades conocen el desempeño del personal de salud.</p>	<p>1.- Las respuestas son tardías de parte del gobierno en aspectos de prevención con las familias en las comunidades.</p> <p>2.- No se cuenta con personal especializado en la rama con viviendas dignas y esto no permite una buena salud en la población.</p>

Oportunidades	Amenazas
<p>1.-Recibir asistencia directa de la secretaria de salud a través del sistema descentralizado</p> <p>2.-Obtener más apoyo de secretarías de salud y ONGs en todos los temas relacionados con la salud (Nutrición, Mortalidad infantil,</p> <p>3.- Enfermedades contagiosas y enfermedades provocadas por Criaderos de sancudos)</p> <p>4.- Apoyo a las familias del municipio para brindarle recursos económicos y otro tipo de ayudas que vengán a mejorar la calidad de vida</p> <p>5.-Existe un programa de gobierno “Vida Mejor “que le está apostando al mejoramiento de las Viviendas.</p>	<p>1.-Las epidemias ocasionadas por el cambio climático</p> <p>2.- El consumo de drogas que viene a perjudicar la Salud de la población.</p> <p>3.- Muy mala alimentación por parte de los habitantes, que provoca el aumento de enfermedades.</p> <p>4.- Suspensión de los servicios descentralizados de Salud por mala ejecución.</p>

(F - 12)

**Análisis de las Fortalezas y Debilidades, Oportunidades y Amenazas por
eje temático de intervención territorial**

DEPARTAMENTO: Olancho MUNICIPIO: Santa María del Real

Fecha aprobación: 20 de Junio de 2019

Eje Temático:

Educación

Fortalezas	Debilidades
<p>1.-Involucramiento de las autoridades municipales, docentes padres de familia y alumnado</p> <p>2.- Se cuenta con un plan educativo municipal a diez años</p> <p>3.- La educación en el municipio ha avanzado ya que en los centros educativos se cuenta con tecnología y se están impartiendo clases de ingles</p> <p>4.- Se están aplicando las pruebas formativas</p> <p>5.- Apoyo de la municipalidad a las escuelas con un maestro extra</p> <p>6.- En el municipio se aplica la estimulación temprana en los niños</p>	<p>1.- Todavía existen padres de familia que no están comprometidos con la educación de sus niños</p> <p>2.- Los escasos recursos económicos para continuar estudios a nivel medio y superior</p> <p>3.- Falta de empleo para profesionales</p>

Oportunidades	Amenazas
<p>1.- Que por los logros trascendentales obtenidos existen más trascendencia del municipio en el tema educación a nivel nacional</p> <p>2.- La obtención de mayores recursos debido a los buenos procesos y resultados</p> <p>3.- Programa de becas de gobierno y programas d becas al extranjero en especialidades que no existen en nuestro país</p>	<p>1. Todavía existen padres de familia que no están comprometidos con la educación de sus niños</p> <p>2. Los escasos recursos económicos para continuar estudios a nivel medio y superior</p> <p>3. Falta de empleo para profesionales</p>

(F - 12)

Análisis de las Fortalezas y Debilidades, Oportunidades y Amenazas por eje temático de intervención territorial

DEPARTAMENTO: Olancho
Fecha aprobación: 20 de Junio de 2019

MUNICIPIO: Santa María del Real
Eje Temático: Recursos Naturales y Ambiente

Fortalezas	Debilidades
<p>1.-Existe en el municipio la ley cero quema, para mejorar el aire de la comunidad.</p> <p>2.-Construcción de fogones mejorados para reducir la presión al bosque</p> <p>3. -El empoderamiento de las organizaciones locales</p> <p>4.- La existencia de la oficina municipal de Medioambiente</p> <p>5.-Se está recogiendo la basura reciclable por cambio de pupitres para las escuelas</p> <p>6.-Se están reforestando las áreas Degradadas Se tienen identificadas las áreas para reforestar</p> <p>7.-Se realizan campañas de limpieza y la formación de la población en el manejo de los desechos sólidos</p>	<p>1.-Mal uso de los agroquímicos por parte de la población</p> <p>2.-Remplazo del bosque por fincas de café al momento de vender las tierras no se tiene control sobre los compradores</p> <p>3.-Mucha burocracia para la obtención de licencias Ambientales</p> <p>4.-No se cuenta con un diagnóstico de flora y fauna</p> <p>5.-No se cuenta con letrinas en las fincas de café en las partes altas como fosas de oxidación para el tratamiento de aguas mieles</p> <p>6.-La carreteras no están diseñadas para el impacto ambiental</p>

Oportunidades	Amenazas
<p>1.- Mejora continua con capacitaciones Intensivas sobre el manejo de los recursos ambientales.</p> <p>2.-Que el ICF tenga más presencia en el municipio</p> <p>3.-Programas que incentivan a hacer uso adecuado, generando incentivos frecuentemente en base al logro de objetivos.</p> <p>4.-Incentivo por parte del gobierno para no</p>	<p>1.-El cambio climático</p> <p>2.- La incursión de otras personas ajenas que obtienen propiedades en el municipio.</p> <p>3.-La no aplicación de las leyes en los municipios vecinos y la no conciencia de la población</p> <p>4.-La cultura de personas de otros municipios que vienen al nuestro a incumplir la ley y a irrespetarlos recursos naturales</p> <p>5.-Contaminación por basura de los municipios aledaños</p>

(F - 12)

Análisis de las Fortalezas y Debilidades, Oportunidades y Amenazas por eje temático de intervención territorial

Departamento: Olancho
Fecha aprobación: 20 de Junio del 2019

MUNICIPIO: Santa María del Real
Eje Temático: Grupos Vulnerables.

Fortalezas	Debilidades
<p>1. Están organizados los diferentes sectores poblacionales como ser mujeres, jóvenes, niños y tercera edad a nivel de todo el municipio.</p> <p>2. Se distribuyen el presupuesto asignado a cada grupo.</p> <p>3.El involucramiento de los sectores hacia las Organizaciones</p> <p>4. La voluntad política para trabajar con estos grupos y el apoyo en ideas emprendedoras.</p> <p>5. Existen instituciones trabajando este tema y apoyando en capacitación y económicamente.</p>	<p>1. Hay jóvenes, mujeres y adultos mayores que no les interesa participar activamente en este tipo de organizaciones.</p> <p>2. La desigualdad de estos grupos en lo que es equidad de género.</p> <p>3.- No existe un trabajo multiplicador en la comunidad a los procesos aplicados.</p>

6. Se celebra el día del adulto mayor	
7. Las autoridades escuchan la Sectores	

4.- No se cuenta con comedores infantiles y casa para atención a las personas de

la tercera edad.

5.- La obtención de enfermedades venéreas de transmisión sexual mujeres y jóvenes.

6.-Existencia de embarazos en adolescentes

7.-La a culturización de la juventud

8.-Jóvenes vulnerables a los vicios que no estén asistiendo a los centros de educación

9.-Mal uso de la tecnología

10.-No se cuenta con suficientes centros de recreación

Oportunidades	Amenazas
----------------------	-----------------

<p>1.- Gestionar para que en todo momento se incluya un porcentaje en la transferencia municipal para atender al adulto mayor.</p> <p>2. Más apoyo financiero de las ONGs a estos Grupos.</p> <p>3. Que el INAM se interese en el tema de la mujer y juventud.</p> <p>4. Que el IHADFA apoye económicamente a las personas identificadas con enfermedades producidas por las drogas y el alcohol</p> <p>5. El gobierno puede invertir en lugares a través de las recreo vías, u otros programas de ayuda y prevención.</p>	<p>1. Jóvenes que vengan de afuera a inculcar las acciones a la juventud del municipio</p> <p>2.- La culturización a través de los medios de comunicación en mujeres y jóvenes.</p> <p>3. Vulnerabilidad en la población por personas que lleguen al municipio con estas enfermedades</p>
--	---

(F - 12)

Análisis de las Fortalezas y Debilidades, Oportunidades y Amenazas por eje temático de intervención territorial

Departamento: Olancho

MUNICIPIO: Santa María del Real

Fecha aprobación: 20 de Junio del 2019

Eje Temático: Vivienda

Fortalezas	Debilidades
<p>1.En el municipio Se cuenta con mano de obra calificada y no calificada para construcción de viviendas y realizar mejoras.</p> <p>2. Se cuenta con materiales locales para construcción.</p> <p>3.Se cuenta con vías de acceso para el acarreo de materiales de construcción</p> <p>4.Existencia de astilleros municipales para el consumo moderado de leña en la casa</p>	<p>1.No hay disponibilidad de terrenos para construcción en donde haya acceso a los Servicios básicos.</p> <p>2.Falta de personal calificado para la lectura y entendimiento de planes de construcción</p> <p>3. No están identificadas las zonas vulnerables y que no son aptas para la construcción.</p> <p>4.Altos costos en los materiales ferreteros</p>

Oportunidades	Amenazas
<p>1. Existencia del programa del gobierno central vida mejor el cual contempla el tema de vivienda.</p> <p>2. Existencia de instituciones que apoyan la Construcción de vivienda.</p> <p>3.-Apoyo en la construcción de Viviendas, pisos, techos. Letrinas etc., hacia los habitantes que carezcan de estos bienes y servicios básicos.</p>	<p>1.Fenómenos naturales (derrumbes, vientos, Deslizamientos etc.)</p> <p>2.-El no control de precios a nivel nacional de los productos para la construcción.</p>

(F - 12)

Análisis de las Fortalezas y Debilidades por eje temático de intervención territorial

Departamento: Olancho

MUNICIPIO: Santa María del Real

Fecha aprobación: 20 de Junio del 2019

Eje Temático: Agua y Saneamiento

Fortalezas	Debilidades
<p>1. Afortunadamente se cuenta con la disponibilidad de recursos hídricos suficientes en la Comunidad.</p> <p>2. Se cuenta con estructuras Organizativas funcionando (juntas de agua, comité de salud etc.)</p>	<p>1. Las aguas para el consumo humano en su mayoría están contaminadas</p> <p>2. No se cuenta con un tren de aseo Municipal.</p> <p>3. Convivencia en las personas del hogar y especies domesticas (gallinas, patos, cerdos, perros, vacas,)</p> <p>4. Poca gestión para agua y saneamiento</p> <p>5. Se carece de sistema de alcantarillado sanitario.</p>

Oportunidades	Amenazas
<p>1.-Existencia de programa de gobierno orientado al tema (proyectos a este Tema).</p> <p>2.-Apoyo de ONG en los mantenimientos y Organizaciones de los proyectos de agua.</p> <p>3.- apoyo de parte del gobierno para la mejora y construcción del proyecto de alcantarillado.</p>	<p>1. Falta de conocimiento sobre zonas vulnerables para construcción de diferentes proyectos de saneamiento.</p>

(F - 12)

Análisis de las Fortalezas y Debilidades por eje temático de intervención territorial

Departamento: Olancho

MUNICIPIO: Santa María del Real

Fecha aprobación: 20 de Junio del 2019

Eje Temático: Economía.

Fortalezas	Debilidades
<ol style="list-style-type: none"> 1. Avance en temas de las Estructuras de Cajas Rurales. 2. Personas emprendedoras. 3.- Talleres de herreros, Carpinteros, electricistas, soldadores mecánicos entre otros. 4. Producción de café en zonas altas. 5. Generación de profesionales a nivel de Secundaria y universitaria. 6. Accesibilidad a pavimentación 	<ol style="list-style-type: none"> 1.- No se cuenta con mucha generación de empleo. 2.- Competencia en la oferta de productos con municipios vecinos. 3.- Personas profesionales emigran hacia otras zonas industrializadas donde generan sus recursos y hacen uso de los mismos. 4. Poca demanda de producción del municipio. 5. Muy bajos ingresos por los servicios brindados en la zona.

Oportunidades	Amenazas
<ol style="list-style-type: none"> 1. Se reciben suficientes Remesas del exterior 2. ONG y otras empresas allegadas a la zona generan empleo a profesionales del Municipio. 	<ol style="list-style-type: none"> 1.- Deportación de indocumentados exterior 2.- Altos costos de materia prima para generar excedentes (valor agregado) 3.- Precios inestables de beneficios y acopios de café. 4. Precios bajos por la venta de granos básicos y otros cultivos.

(F - 12)

Análisis de las Fortalezas y Debilidades, Oportunidades y Amenazas por eje temático de intervención territorial

Departamento: Olancho
Fecha aprobación: 20 de Junio del 2019

MUNICIPIO: Santa María del Real
Eje Temático: Seguridad Alimentaria.

Fortalezas	Debilidades
<p>1.Potencialhídrico existente para Producción agrícola, piscícola y ganadera</p> <p>2. Se cuenta con especies menores de Consumo.</p> <p>3.Se cuenta con los tres pisos Latitudinales con tierras de vocación Agrícola, pecuaria.</p> <p>4. Se cuenta con productores afiliados al Red de productores de Chile y Tomate.</p> <p>5. Zonas apropiadas para la producción de Café.</p> <p>6. Se cuenta con una política de seguridad Alimentaria.</p>	<p>1.Poco acceso a recurso hídrico en las Zonas altas.</p> <p>2.No hay vías de acceso a zonas Productoras de granos básicos.</p> <p>3.- Falta de gastronomía.</p> <p>4.- Ataque de plagas y enfermedades en los cultivos.</p> <p>5.Altos costos para producir y poca demanda</p>

Oportunidades	Amenazas
<p>1. Apoyo de las ONG vinculadas a la Seguridad alimentaria.</p> <p>2. Programa vida mejor, bono Tecnológico por gobierno central.</p>	<p>1. Cambio climático.</p> <p>2. Altos costos de insumos Agrícolas.</p>

(F - 12)

Análisis de las Fortalezas y Debilidades, Oportunidades y Amenazas por eje temático de intervención territorial

Departamento: Olancho

MUNICIPIO: Santa María del Real

Fecha aprobación: 20 de Junio del 2019

Eje Temático: Tierra

Fortalezas	Debilidades
<p>1.-Tierras de vocación forestal, agrícola, pecuaria.</p> <p>2. Identificación y mapeo de algunas zonas</p> <p>3. Se cuenta con banco de tierras ejidales por</p> <p>4. Aplicación de prácticas de conservación De suelos.</p> <p>5. La mayor parte del territorio municipal con</p> <p>6. Anuencia por parte del gobierno local para</p>	<p>1.- No se le da el uso adecuado a la tierra.</p> <p>2.-Sub utilización de la tierra.</p> <p>3. Invasión de tierras por parte pobladores del municipio en terrenos ejidales.</p> <p>4. Falta de aplicación de las leyes municipales para recuperar los terrenos municipales.</p> <p>5.-Tenencia de la tierra en dominio útil.</p> <p>6. Terrenos municipales sin vías de acceso</p> <p>7. Sobrevaloración de los terrenos</p> <p>8. Terrenos con pendientes elevadas</p>

Oportunidades	Amenazas
<p>1. Inversión de organizaciones externas.</p> <p>2. Facilidad de alquiler de terrenos de otros municipios para producción de granos básicos por parte de habitantes del municipio</p>	<p>1.-La dependencia de partidas presupuestarias desde el gobierno central.</p> <p>2.-La no permanencia de ONGs.</p> <p>3.-Influencia negativa de líderes que tiene cierto nivel de influencia en la población.</p> <p>4.-Las organizaciones de base que obedecen alineamientos de determinada fuente de financiamiento o acompañamiento son desestructuradas al no existir seguimiento.</p>

(F - 12)

Análisis de las Fortalezas y Debilidades, Oportunidades y Amenazas por eje temático de intervención territorial

Departamento: Olancho

MUNICIPIO: Santa María del Real

Fecha aprobación: 20 de Junio del 2019

Eje Temático: Participación

Fortalezas	Debilidades
<p>1.-La anuente participación de hombres y mujeres en los diferentes espacios del municipio.</p> <p>2.- Existe la apertura de las organizaciones municipales para apoyar actividades con los Grupos organizados.</p> <p>3.-La asignación presupuestaria para el desarrollo de acciones con algunas de las estructuras organizadas.</p> <p>4.-Las estructuras organizativas existentes encada una de las comunidades (Grupos de mujeres, cajas rurales, reservas de granos, sociedades de padres de familia, CODECOs, Juntas de Agua, sociedad de ganaderos, iglesias etc...).</p> <p>5. Acompañamiento de estructura municipales y ONGS representes en la zona para fortalecer las capacidades de participación de mujeres y hombres.</p>	<p>1.- Personas apáticas a la participación por diferentes razones.</p> <p>2.-Patrones culturales que limitan la participación principalmente de las mujeres (machismos, falta de liderazgo)</p> <p>3.-Falta de creatividad en cuanto a estrategias que permitan la participación de ciudadanos (niños y jóvenes) que conlleve a crear una cultura de participación.</p> <p>5.La no existencia de políticas o Reglamentos que regulen el seguimiento de acciones de los diferentes espacios.</p>

Oportunidades	Amenazas
1. Con las organizaciones existentes	<p>1.- La dependencia de partidas presupuestarias desde el gobierno central.</p> <p>2. La no permanencia de ONGs.</p> <p>3. Influencia negativa de líderes que tiene cierto Nivel de influencia en la población.</p> <p>4. Las organizaciones de base que obedecen alineamientos de determinada fuente de financiamiento o acompañamiento son desestructuradas al no existir seguimiento.</p>

(F - 12)

Análisis de las Fortalezas y Debilidades, Oportunidades y Amenazas por eje temático de intervención territorial

Departamento: *Olancho*

Fecha aprobación: 20 de Junio del 2019 MUNICIPIO: Santa María del Real

Eje Temático: Seguridad Ciudadana

Fortalezas	Debilidades
<p>1.Posta policial en el casco urbano que cubre a todas las comunidades</p> <p>2.- Disponibilidad del gobierno local para el establecimiento de ordenanzas municipales que conllevan a evitar la inseguridad ciudadana</p> <p>3.-Existen iglesias de diferentes denominaciones que pueden ser actores claves en el abordaje de prevención de la violencia.</p> <p>6. -Oportunidad de crear una política municipal de seguridad ciudadana.</p>	<p>1.-Falta de estrategias para hacer efectivo el cumplimiento de leyes y ordenanzas Municipales.</p> <p>2.-Existen lugares que no están cubiertos con alumbrado público lo que facilita de manera estratégica la infracción de las Leyes.</p> <p>3.-Falta de una reglamentación que rija el asentamiento de familias de otras zonas del país o extranjeros que puede tener como consecuencia el desencadenamiento de seguridad ciudadana.</p> <p>4. No existe una estrategia de prevención de la inseguridad ciudadana.</p> <p>6. No existe en la población el hábito de denunciar prácticas delictivas.</p>

Oportunidades	Amenazas
<p>1. Leyes a nivel nacional que amparan la</p> <p>2. Existen fondos disponibles en el tazón de</p> <p>3. Lugares donde se puede formar ciudadanos en pro de la seguridad ciudadana (Academias de policías, ejércitos, naval, facultad de derechos, (Etc...))</p>	<p>1. Injerencia política que influye en los que deberían de llevar a cumplimiento las leyes en el país.</p> <p>2. Burocracia y corrupción en todos los niveles del poder judicial.</p> <p>3. Contradicción de las leyes del país.</p>

(F - 12)

Análisis de las Fortalezas y Debilidades, Oportunidades y Amenazas por eje temático de intervención territorial Departamento: *Olancho* Fecha aprobación: 20 de Junio del 2019 MUNICIPIO: Santa María del Real Eje Temático: Infra estructura Social

Fortalezas	Debilidades
<p>1. Dentro de las transferencias municipales hay una partida presupuestaria para ser invertido en la infraestructura social.</p> <p>2. Hay una asignación del fondo cafetalero al municipio para ser invertido en la Infraestructura vial.</p> <p>3. La organización de redes educativas en el Municipio.</p> <p>4. El contar con la unidad Técnica Intermunicipal que lleva a cabo labores de Gestión.</p> <p>5. Se cuenta con algunos estudios y perfiles de proyectos que facilitan el optar a Financiamiento.</p> <p>6. Se cuenta con un plan estratégico de Educación.</p> <p>7. La anuencia de la población en la priorización de proyectos para elaborar los presupuestos municipales.</p> <p>8. La presencia de ONG que apoya la ejecución de proyectos de infraestructura</p>	<p>1. Debido al incumplimiento de las fechas de transferencia los proyectos muchas veces son retrasados.</p> <p>2. La coordinación entre gobierno local y otras organizaciones para la ejecución de Proyectos.</p> <p>3. Los planteamientos y la no permanencia de ONGS en la zona.</p> <p>4. Municipio no cuenta con los suficientes espacios geográficos y fondos para poder solucionar toda la problemática de infraestructura social.</p>

Oportunidades	Amenazas
<p>1.Existen posibilidades de acceso a fondos externos para la construcción de escuelas, centros de salud, canchas deportivas electrificación, proyectos de Agua, alcantarillado sanitario etc.</p> <p>2.Crear o mejorar el acceso a la formación de Talento humano educativo y formativo.</p>	<p>1. Las transferencias municipales muchas veces no están en el tiempo adecuado.</p> <p>2.Retiro de inversión externa</p> <p>3. Reducción de los fondos municipales.</p> <p>4. Fusión de municipios.</p> <p>5. Privatización de los recursos que generan Ingresos al estado.</p>

(F - 12)

Análisis de las Fortalezas y Debilidades, Oportunidades y Amenazas por eje temático de intervención territorial

Departamento: Olancho

MUNICIPIO: Santa María del Real

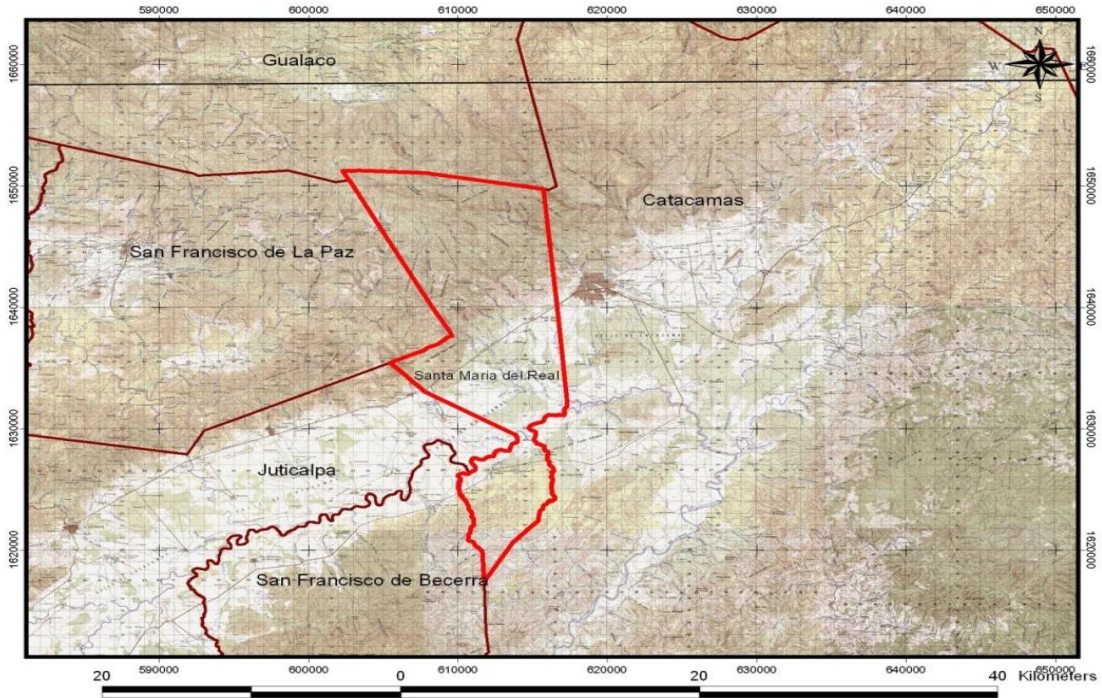
Fecha aprobación: 20 de Junio del 2019

Eje Temático: Turismo

Fortalezas	Debilidades
<p>1. En el municipio hay una gran cantidad de lugares de atracción turística (Ríos, Flora, Fauna, centros turísticos.</p> <p>2. Vías de comunicación vial internas y con el resto del país.</p> <p>3. Políticas municipales que orientan la Protección del medio ambiente.</p> <p>4. Patrimonio cultural que permanece (talleres de herrería, moliendas, elaboración de tejas, Cebaderas, comidas típicas, etc...)</p> <p>6. Feria patronal en el municipio.</p> <p>7. Centros turísticos, lugares de hospedaje y ventas de comida.</p> <p>8. Cercanía con otros municipios que tienen otros lugares turísticos, peculiaridades en su cultura.</p>	<p>1.- No se tienen rutas de turismo establecidas.</p> <p>2.- No existe talento humano capacitado para ser guías y con conocimientos básicos en Hotelería y turismo.</p> <p>3.- No se cuentan con los recursos económicos necesarios para impulsar este rubro.</p> <p>4.- No se tiene la publicidad necesaria para Promover el turismo.</p> <p>5. La no presencia de la secretaria del turismo en la zona.</p>

Oportunidades	Amenazas
<p>1. La existencia de la secretaria de turismo u otras instancias que promueven el aspecto turismo.</p> <p>2. Atraer fondos para la inversión local en Infraestructura.</p> <p>3. Atraer personas (turistas) que muevan la economía local del municipio.</p> <p>4. Formación de talento humano el tema Turístico a través de institutos y universidades.</p> <p>5. La existencia de agencias de cooperación que apoyan e invierten en el tema.</p>	<p>1.- La a culturización del municipio.</p> <p>2.- El incremento de la inseguridad ciudadana en los distintos centros turísticos y zonas comerciales del municipio.</p> <p>3. La recesión de la economía nacional y Mundial.</p> <p>4. Los efectos del cambio climático.</p>

MAPA UBICACIÓN ÁREA DE INFLUENCIA



LISTADOS DE PARTICIPANTES ASAMBLEA

MUNICIPALIDAD
Santa María del Real, Olancho, Honduras
Tel. (504)2791-2439 / sitio web: www.santamariadelreal.com
Correo electrónico: m.santamariadelreal@gmail.com

Municipalidad de Santa María del Real
Programa de Desarrollo Comunitario
Listado de Asistencia

Actividad:
Fecha:
Lugar:

N	Nombre	Numero de Identidad	Teléfono	Firma
	Linda Karen Ulloa G	1505-1974-00139	95720892	<i>[Firma]</i>
	Marcela Padilla Gonzalez	1509-1975-00046	37442271	<i>[Firma]</i>
	Lissy Daniela Calix Garcia	1523-1998-00964	96-67-00-76	<i>[Firma]</i>
	Carlos José Maldonado Barahona	1520-2001-00200	89416395	<i>[Firma]</i>
	Leonel Mendez	1509-1977-00038	-	<i>[Firma]</i>
	Casiana Pese Carbeja	1520-1990-00100	99418276	<i>[Firma]</i>
	Juan Alfredo Turcios B.	1520-1995-00031	9981-8265	<i>[Firma]</i>
	Jesús Anabel Romero	1520-1981-00016	9785-6720	<i>[Firma]</i>
	Carmen Maria Zepeda V.	1520-2001-00155	9688-6511	<i>[Firma]</i>
D	Rody Ronel Hernández Martínez	1370-1984-00273	9646-0448	<i>[Firma]</i>
	Jesús Fernando Rodríguez M.	1520-1994-00125	9681-0772	<i>[Firma]</i>
D	Rosa Anabel Padilla Martínez	1520-1994-00300	95-21-85-23	<i>[Firma]</i>

1520

Correo electrónico: m.santamariadelreal@gmail.com

Municipalidad de Santa María del Real
Programa de Desarrollo Comunitario
Listado de Asistencia

Actividad: Levantamiento Línea Base, Reunión con los consultores
Fecha: 19 de marzo del 2019.
Lugar: Municipalidad.

N	Nombre	Numero de Identidad	Teléfono	Firma
	Marcos Figueroa Lopez	0801-1996-19647	95681204	<i>[Firma]</i>
	Dania Lizeth Velasquez F.	1520-1991-00037	97186445	<i>[Firma]</i>
	Henri Daniel Padilla Banesos	1507-1996-01615	95-39-29-89	<i>[Firma]</i>
	Fancy Esperanza Padilla Godoy	1520-1991-00043	96795514	<i>[Firma]</i>
	Sony Edith Sanchez	1503-1970-00056	95555943	<i>[Firma]</i>
	Carlos A. Golcano R	1520-1971-00140	99191630	<i>[Firma]</i>
	Linda Abigail Padilla Martinez	1520-1998-00169	9674-64-44	<i>[Firma]</i>
	Juanma Rodolfo Mejía Fuentes	1520-2000-00156	9578-2687	<i>[Firma]</i>
	Pedro Isaias Hernandez Guillero	1520-1997-00163	9977-3409	<i>[Firma]</i>
	Edwin Antonio Gonzalez	1520-1992-00301	98504134	<i>[Firma]</i>
	Fernando Aquilino Cruz	1504-1997-00030	33236188	<i>[Firma]</i>

MUNICIPALIDAD
 Santa María del Real, Olancho, Honduras
 Tel. (504) 2791-2439 / Sitio web: www.santamariadelreal.com
 Correo electrónico: la.municipalidad@santamariadelreal.com

LISTA DE ASISTENCIA
 FECHA 21, 06, 2019

N.	NOMBRE	N. DE IDENTIDAD	LUGAR	FIRMA
1	Carlos Carcamo	1509 1996 00575	Sta. María del Real	[Firma]
2	Oscar Madrid	1520 1973 00174	El Destino	[Firma]
3	Ivan Amador	1920 1976 00133	Ticoro Guadalupe	[Firma]
4	Abel Rosales	1520 1964 00017	Ticoro Guadalupe	[Firma]
5	Jairo Coccoy	1520 1959 00037	Ticoro Guadalupe	[Firma]
6	José Andrés Escobar	1519 1979 00765	Ticoro Guadalupe	[Firma]
7	Jorge Alberto Hernández	1520 1965 00039	San Francisco	[Firma]
8	Norman Antonio Paz	0101-1988-00890	Ticoro Guadalupe	[Firma]
9	Angela María Calderón	1520-1980-00161	Ticoro Guadalupe	[Firma]
10	Manoel	152 1955 00007	Ticoro Guadalupe	[Firma]
11	Bautista Antunes	1520 1949 00085	Ticoro Guadalupe	[Firma]
12	Emmanuel Soto	1520 1961 00140	Guayabito	[Firma]
13	José de la Cruz Martínez	1520 1949 00037	9759 1839	[Firma]

MUNICIPALIDAD
 Santa María del Real, Olancho, Honduras
 Tel. (504) 2791-2439 / Sitio web: www.santamariadelreal.com
 Correo electrónico: la.municipalidad@santamariadelreal.com

LISTA DE ASISTENCIA
 FECHA 1

N.	NOMBRE	N. DE IDENTIDAD	LUGAR	FIRMA
1	José Luis Zelaya	1520 1965 00134	Guayabito	[Firma]
2	Maria Alexa Rojas R.	1520 1982 00199	Ticoro Guadalupe	[Firma]
3	José Iván Sánchez	1520 1977 00213	El Real	[Firma]
4	Francisco P. Alvarado	1520 1951 00023	El Real	[Firma]
5	Fernando A. Castro	1309 1939 00046	El Real	[Firma]
6	Oscar Pulviesas Moga	1503-1963-00220	El Real	[Firma]
7	Day Faith Sánchez	1503-1970-00056	Guayabito	[Firma]
8	Emilia Espada Galo	0601-1981-04406	Tegucigalpa	[Firma]
9	Isis Daniela Colindres	0822-1997-00182	Tegucigalpa	[Firma]
10	Maria Mariela Sepúlveda R.	0803-1990-23384	Tegucigalpa	[Firma]
11	José Antonio Velázquez Viera	0801-1980-01189	Tegucigalpa	[Firma]
12	María Alejandra Velázquez	1501 1996 00093	Guayabito	[Firma]
13	Lugo Santos	1520-1996-00159	El Real	[Firma]

CERIFICACIONES DE PUNTO DE ACTA



MUNICIPALIDAD DE SANTA MARIA DEL REAL
DEPARTAMENTO DE OLANCHO, HONDURAS, C.A.



CERTIFICACION

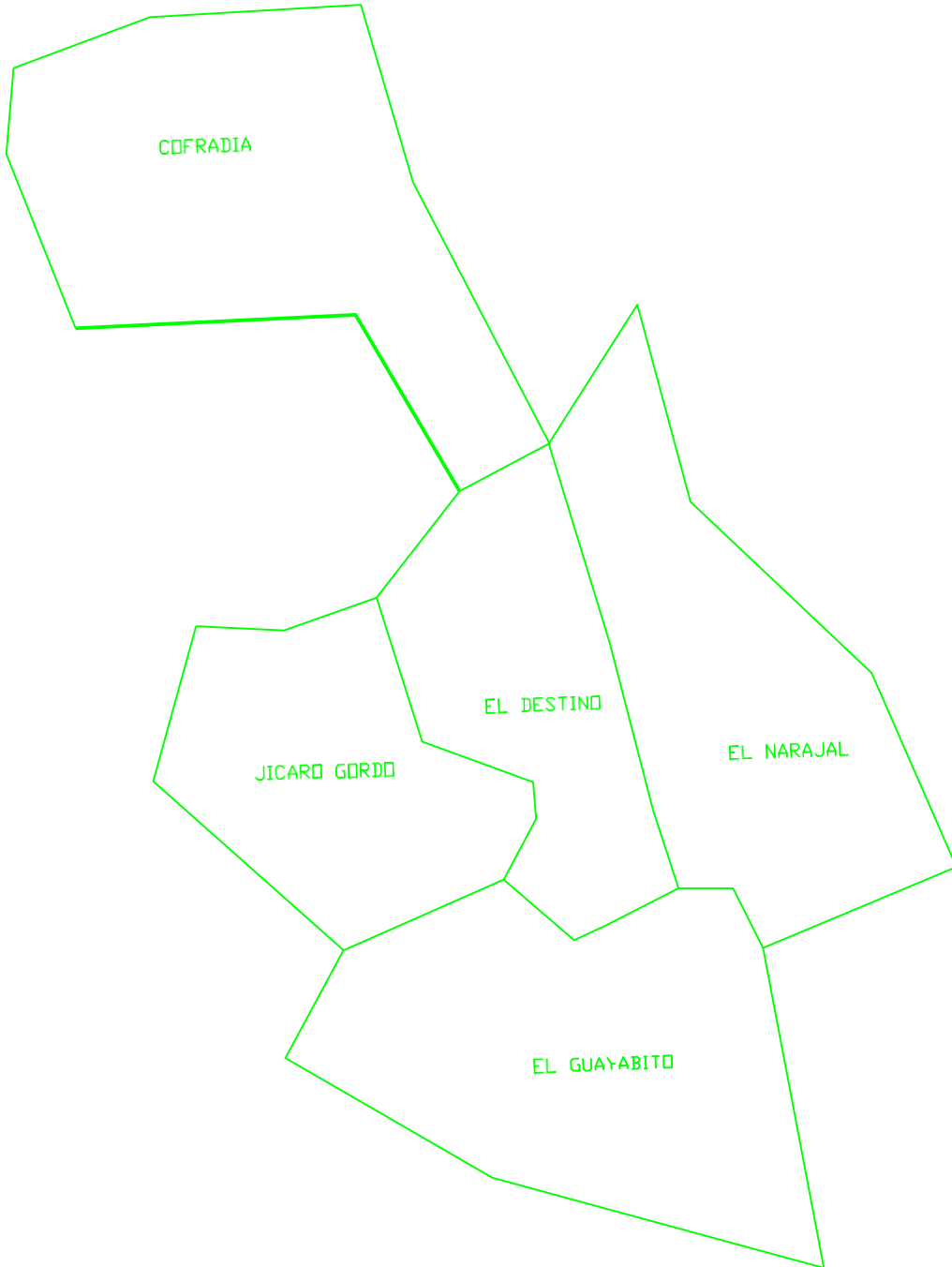
La Infrascrita Secretaria Municipal del municipio de Santa María del Real, departamento de Olancho por medio de la presente **CERTIFICA**: El punto de acta y parte resolutive que literalmente dice: Acta **No.25**. Sesión Ordinaria celebrada por la Honorable Corporación Municipal de Santa María del Real, en el Salón de Sesiones, el día jueves 15 de diciembre del 2018. Presidida por el Señor Alcalde Municipal Don Carlos Augusto Galeano Romero con la presencia de la Vice Alcalde Sary Edith Sánchez y los señores Regidores: 1, 2, 3, 4, 5, 6, 7 y 8 por su orden, Jayro Moisés Romero Méndez, Fernando Audilio Castro, Jeny Valesca Saucedo, Francisco Rafael Andrade, Mario Alexis Reyes Rodríguez, Gloria Marina Fuentes, Juan José Molina y José Hipólito Barahona. Marcos Tulio Saucedo Comisionado Municipal y Wilson Paz Comisionado de Transparencia. Por ante la infrascrita Secretaria Municipal quien da fe; entre cuyos puntos se encuentra el que literalmente dice: Punto **No.13**. Se está por comenzar el levantamiento de encuestas casa a casa para la elaboración de línea base en todas sus etapas y proceder al a la formulación del Plan de Desarrollo Municipal PDM 2019 – 2026 por lo que debe aprobar el presupuesto de gastos que surgirán en este proyecto, tales como papelería, copias, contratación de personal en caso de ser necesario, etc. El Comisionado Wilson Paz sugiere que esta actividad se dé a conocer por los medios de comunicación para que los ciudadanos puedan proveer la información y esta actividad no sea vista desde el punto político. La Honorable Corporación Municipal por Unanimidad **ACUERDA**: Aprobar el presupuesto de gastos que se requiera para el levantamiento de línea base y formulación del PDM 2019 – 2026.

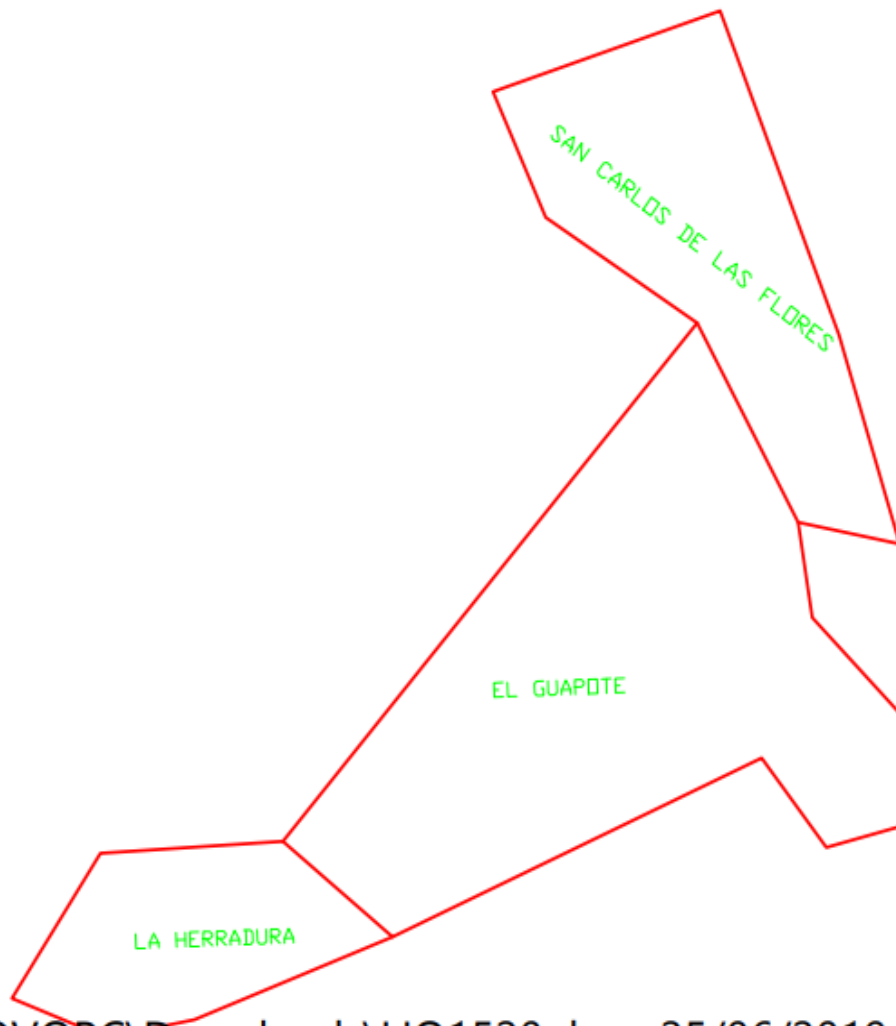
Extendida en el Municipio de Santa María del Real, departamento de Olancho a los veinticinco días del mes de junio del año dos mil diecinueve.



[Handwritten Signature]
SECRETARIA MUNICIPAL
Secretaria Municipal

MAPA MUNICIPAL DE ZONIFICACIONES TERRITORIAL





LENOR/OBC/...-LA/101520... 25/06/2010 06:34:04

FOTOGRAFIAS DE LAS ASAMBLEA









