




# Municipalidad de Reitoca, F.M.



## Plan de Desarrollo Municipal con Enfoque de Ordenamiento Territorial PDM-OT

Reitoca, F.M. febrero de 2019



SECRETARÍA DE GOBERNACIÓN,  
JUSTICIA Y DESCENTRALIZACIÓN



# Municipalidad de Reitoca, Francisco Morazán

Barrio El Centro, Frente al Parque Central



## PLAN DE DESARROLLO MUNICIPAL REITOCA CON ENFOQUE DE ORDENAMIENTO TERRITORIAL PDM-OT

El presente documento se elaboró en el periodo comprendido entre el año 2017 y 2018 a solicitud de la Secretaría de Gobernación, Justicia y Descentralización, y la Cooperación Japonesa (JICA) con el apoyo financiero y logístico de la Municipalidad de Reitoca, Francisco Morazán. El documento contiene el Plan de Desarrollo Municipal con Enfoque de Ordenamiento Territorial con un periodo de ejecución de 5 años del 2019 al 2023, que incluye los proyectos más relevantes que servirán de guía para orientar las acciones de desarrollo en las comunidades.

### Equipo Técnico Consultor Municipal

Servicios Contables Sonia Aguilar SECONSA

- Alester Bienvenido Vásquez
- Dayli Walkiria Alvarado Avilez
- Víctor Hugo Cruz Barrientos
- Sonia Aracely Aguilar Matute
- Manuel Alexander Vásquez

El Equipo Técnico ejecutor del Plan de Desarrollo Municipal con Enfoque de Ordenamiento Territorial PDM-OT, agradece el apoyo recibido de la Corporación Municipal de Reitoca, Francisco Morazán, que dirige Don Marlon Nephaly Osorto, Alcalde Municipal. A los líderes comunitarios quienes fueron los principales proveedores de insumos de ideas de proyectos para alcanzar el objetivo principal.

---

**Marlon Neptaly Osorto**  
Alcalde Municipal

---

**Gerardo Lanza Andino**  
Técnico asesor de Focal

---

**Sonia Aracely Aguilar**  
Gerente General SECONSA



# Municipalidad de Reitoca, Francisco Morazán

Barrio El Centro, Frente al Parque Central



Resumen Ejecutivo.....	6
Introducción .....	10
I. Marco de Referencia .....	12
1.1 Antecedentes Históricos del Municipio .....	12
1.2 Ubicación Geográfica.....	14
1.3 Contexto Biofísico.....	17
1.4 Justificación.....	30
1.5 Beneficiarios. ....	30
1.6 Metodología Aplicada .....	30
1.7 Periodo de ejecución del plan.....	35
II. Diagnostico Situacional.....	35
2.1 Principales Indicadores Socioeconómicos .....	35
2.1.1 Población.....	35
2.1.2 Salud.....	37
2.1.3 Servicios Básicos.....	39
2.1.4 Vivienda .....	40
2.1.5 Educación .....	42
2.1.6 Igualdad entre los sexos a nivel educativo.....	46
2.1.7 Economía.....	47
2.1.8 Participación.....	51
2.2 Infraestructura Vial.....	52
2.2.2 Electricidad.....	53
2.2.3 Telefonía y correos: .....	54
2.2.4 Infraestructura Social.....	54
2.2.6 Educativa.....	56
2.2.7 Productiva .....	58
2.3 Institucionalidad e Inversión para el Desarrollo .....	59
2.3.1 Desempeño Municipal.....	59



# Municipalidad de Reitoca, Francisco Morazán

Barrio El Centro, Frente al Parque Central



2.3.2	Incidencia en la población y el territorio .....	59
2.3.3	Presencia Institucional en el municipio .....	61
2.3.4	Programas o proyectos, su población, objetivos y tipos de servicio que brindan .....	62
2.3.5	Instancias creadas en el municipio y su funcionalidad.....	62
2.3.6	Existencia y Funcionalidad de las Organizaciones de Sociedad Civil .....	64
<input type="checkbox"/>	Tipo y montos de inversión social que ejecutaron en el municipio en año anterior. ....	67
<input type="checkbox"/>	Fuentes de inversión y ejecutores .....	69
2.4.1	Análisis de las fortalezas. ....	70
2.4.2	Análisis de las debilidades.....	71
2.4.3	Análisis de las oportunidades. ....	71
2.5	Análisis de las amenazas. ....	71
III.	Plan de Desarrollo del Municipio .....	72
3.1	Visión Compartida .....	72
3.2	Líneas y objetivos estratégicos y ejes temáticos de desarrollo territorial.....	74
3.2.1	Objetivos de Línea.....	75
3.2.2	Ejes temáticos de análisis y propuestas para el desarrollo comunitario .....	80
3.2.3	Ideas de proyecto y priorización .....	81
3.3	Planes de Zonas Territoriales.....	118
3.4	Plan de Inversión Multisectorial y Plurianual PIMP-OT .....	119
	Criterios básicos a considerar en la ubicación de los proyectos según condicionantes de Ordenamiento Territorial .....	172
3.5	Plan de Inversión Municipal Anual (PIMA).....	228
IV.	Organización para la gestión del plan.....	236
4.1	Organización Social comunitaria.....	236
4.2	Organización Municipal .....	236
4.3	Papel Institucional. ....	237
4.5	Gestión de Recursos .....	238
4.5	Plan de Comunicación.....	238
4.6	Viabilidad.....	240



# Municipalidad de Reitoca, Francisco Morazán

Barrio El Centro, Frente al Parque Central



4.7 Limitantes y riesgos.....	240
V. Costos y financiamiento. ....	241
VI. Seguimiento y Evaluación. ....	241
6.1 Seguimiento.....	241
6.2 Evaluación.....	242
VII. Anexos .....	243



# Municipalidad de Reitoca, Francisco Morazán

Barrio El Centro, Frente al Parque Central



## Resumen Ejecutivo

El Municipio de Reitoca, es uno de los 28 municipios del Departamento de Francisco Morazán, tiene una extensión geográfica de 196.96 Km<sup>2</sup>, su población es de origen Lenca, se dedica a la agricultura de subsistencia, la que se ve seriamente afectada por las sequias como resultado de los efectos del cambio climático. Reitoca posee abundantes recursos naturales, los que son protegidos paladinamente por sus habitantes.

El municipio de Reitoca tiene los siguientes límites territoriales: Al Norte con los municipios de Lepaterique y Ojojona; al Sur con los municipios de Alubarén y San José (Choluteca); al Este con los municipios de Ojojona, La Venta y Sabana Grande y al Oeste con los municipios de Alubarén y Curaren,

La población censada suma 10,618 habitantes de los cuales 5,467 son hombres que representa un 51.49% y 5,151 son mujeres y representa un 48.51%, distribuidos en 9 aldeas, 123 caseríos y 11 barrios; el promedio de personas por vivienda es de 4.60 y una densidad poblacional de 53.90 personas por kilómetro cuadrado. La población en edad de trabajar (PET) del municipio representa el 76.76% del total de la población; la población económicamente activa (PEA) es el 46.41 de la PET. El 87.23 de la PEA está ocupada, la población económicamente inactiva representa el 5.92% de la PET; Entre las enfermedades de mayor incidencia en la población están: Infecciones respiratorias agudas con un 42%, Chicungunya, con 15.73%, Hipertensión Arterial con 11.35%, Discapacidad con 6.23% y Asma Bronquial con 5.74%; de las viviendas encuestadas el 18.15% se encuentran en buenas condiciones, el 71.05% en condiciones regulares y el restante 10.8% en malas condiciones; el patrimonio económico actualmente se la agricultura y en menor escala los servicios y el comercio.

La visión compartida del municipio de Reitoca es: **Ser un municipio con infraestructura social desarrollada, viviendas, agua y saneamiento en óptimas condiciones; sistemas de educación y salud que permitan coberturas de atención con calidad; eficiente productividad, fortaleciendo la economía y la seguridad alimentaria; delimitado territorialmente, con buen uso de suelo, impulso turístico y recursos naturales libre de contaminación; comunidades participativas con capacidad de gestión, emprendedoras, y seguras.**



# Municipalidad de Reitoca, Francisco Morazán

Barrio El Centro, Frente al Parque Central



## 1. Líneas y Proyectos Estratégicos

Líneas estratégicas	Cantidad de ideas de proyectos
<b><u>Línea N°1</u></b> Sistemas de salud y educación competentes, integrales, modernos, eficientes que satisfagan las necesidades de la población.	155
<b><u>Línea N°2</u></b> Incentivando la productividad existente y diversificando los cultivos, asegurando la seguridad alimentaria, incrementando la productividad y la capacidad económica	48
<b><u>Línea N° 3</u></b> Infraestructura Social y Vivienda en óptimas condiciones con un sistema de Agua y Saneamiento de calidad	45
<b><u>Línea N°4</u></b> Un municipio que permita crecer de forma ordenada, protegiendo, conservando y utilizando sus recursos naturales de manera sostenible, atractivo al turismo por su belleza natural y la nobleza de sus habitantes.	87
<b><u>Línea N°5</u></b> Incentivando la diversidad de cultivos a para generar alimentos y mejorar la capacidad adquisitiva	34
<b><u>Monto total de los proyectos priorizados</u></b>	<b>L. 104,182,000.00</b>

## 2. Proyectos Sectoriales Priorizados.

Descripción	Cantidad de proyectos priorizados
Proyectos Zonales Priorizados	369
<b><u>Monto total de los proyectos zonales priorizados</u></b>	<b>L. 104,182,000.00</b>



# Municipalidad de Reitoca, Francisco Morazán

Barrio El Centro, Frente al Parque Central



### 3. Ejes Temáticos y Proyectos Priorizados.

TEMAS DE DESARROLLO	# DE IDEAS DE PROYECTOS
1. Ordenamiento territorial	2
2. Salud y Nutrición	29
3. Educación	26
4. Recursos Naturales y Ambiente	5
5. Grupos Vulnerables	17
6. Vivienda	10
7. Agua y Saneamiento	53
8. Economía	31
9. Seguridad Alimentaria	13
10. Tierra	6
11. Participación	7
12. Seguridad Ciudadana	9
13. Infraestructura Social	102
14. Turismo	48
Monto de Proyectos Priorizados	L. 112,970,226.10





# Municipalidad de Reitoca, Francisco Morazán

Barrio El Centro, Frente al Parque Central



## Total de Proyectos Priorizados

No.	Descripción	No. de proyectos Priorizados	Monto
1	Proyectos de Líneas Estratégicas	369	L. 104,182,000.00
2	Proyectos Sectoriales	326	L. 100,477,625.00
3	Proyectos Zonales Especiales	32	L. 12,312,601.10
4	Proyecto de Ejes Temáticos	358	L. 112,670,226.10



# Municipalidad de Reitoca, Francisco Morazán

Barrio El Centro, Frente al Parque Central



## Introducción

Tal como lo define La Normativa para la formulación de planes de desarrollo municipal con enfoque de ordenamiento territorial, aprobado por la Secretaria Técnica de Planificación y Cooperación Externa, según acuerdo ministerial No. 00132 del 26 de junio de 2013 y publicado en el Diario La Gaceta No. 33.214 el 28 de agosto de 2013, *El Plan de Desarrollo Municipal con enfoque de Ordenamiento Territorial PDM-OT es el instrumento de construcción participativa y representativa de los Municipios, que orienta a la gestión del desarrollo integral del municipio bajo un enfoque de ordenamiento territorial*, por lo tanto se constituye en la más valiosa herramienta de gestión para las autoridades municipales y organizaciones comunitarias de Reitoca para impulsar el desarrollo de forma integral.

Partiendo de lo anterior y como resultado de un gran esfuerzo de las comunidades, autoridades y un equipo técnico que trabajando de forma coordinada, han logrado construir el PDM-OT, que se pone a la disponibilidad de todos los entes interesados en colaborar al mejoramiento de las condiciones de vida de la población de Reitoca.

El PDM-OT constituye la planificación estratégica de desarrollo que se ejecutará en un plazo de 5 años a partir del 2019, contiene los proyectos que fueron priorizados por las comunidades para dar respuesta a sus necesidades más sentidas, en un proceso ampliamente participativo.

La estructura del presente documento básicamente la integran: un resumen ejecutivo, una introducción y seis capítulos que se describen a continuación:

En el capítulo 1 “**Marco de Referencia**”, se dan a conocer los antecedentes históricos, la ubicación geográfica, el contexto biofísico, la justificación del PDM, un detalle de los beneficiarios, la metodología aplicada y el periodo de ejecución del plan.

En el capítulo 2 “**Principales Indicadores**” se describen los resultados obtenidos de la Línea Base en materia de población, salud, servicios básicos, vivienda, educación, igualdad entre los sexos a nivel educativo, economía y participación; asimismo se detalla la situación de la red vial, sistema de electrificación, telefonía, infraestructura social, salud, educación, productiva; también se muestra la instituciones que colaboran en el desarrollo y las principales potencialidades y problemas de Reitoca, F.M.

En el capítulo 3 “**Plan de Desarrollo del Municipio**”, muestra la visión compartida, las líneas y objetivos estratégicos, los ejes temáticos de desarrollo territorial, los planes zonales territoriales, el plan de inversión multisectorial y plurianual PIMP y el plan de inversión municipal anual PIMA.

En el capítulo 4 “**Organización para la gestión del Plan**” define como los mecanismos a través de los cuales se ejecutará el PDM, las estructuras organizativas a nivel comunitario, municipal, describe el rol de las instituciones, como se gestionarán los recursos necesarios, la forma como se dará a conocer el plan



# Municipalidad de Reitoca, Francisco Morazán

Barrio El Centro, Frente al Parque Central



mediante un plan de comunicación, la viabilidad social, financiera y técnica y las limitantes y riesgos que pudieran incidir para no ejecutar el PDM.

En el **capítulo 5 “Costos y Financiamiento”** se resumen los costos de las ideas de proyectos y las fuentes de financiamiento tanto internas como externas que se requieren para cada proyecto.

En el **capítulo 6 “Seguimiento y Evaluación”** describe como se llevará a cabo el proceso de seguimiento y evaluación del plan, quienes lo realizaran, en cuanto tiempo y los instrumentos que se utilizaran.

Esperamos que este valioso instrumento de gestión sea utilizado por todos los actores involucrados en para hacer de Reitoca un municipio altamente desarrollado.



# Municipalidad de Reitoca, Francisco Morazán

Barrio El Centro, Frente al Parque Central



## I. Marco de Referencia

### 1.1 Antecedentes Históricos del Municipio

- **Surgimiento del Municipio:** en el informe del gobernador Alonso de contreras Guevara. De 1582, aparece con el nombre de Reitoca con 50 indios tributarios encomendados a Antonio Enríquez. Los archivos eclesiásticos manifiestan registros de parroquianos a partir de 1694 en donde Reitoca aparece como municipio posteriormente fue anexado a la categoría de aldea, hasta 1832 que recobra las categorías de municipio.

La primera división política territorial de 1825 registra a Reitoca como parte de Comayagua, pero fue hasta 1878 que se anexo a Tegucigalpa (hoy Francisco Morazán).

- **Fecha de Fundación:** 1878
- **Origen del nombre del Municipio:** nombre se deriva del vocablo mexicano " RERITUCA" Que significa "Lugar de juncos blandos y tiernos".
- **Primeros Pobladores:** sus primeros aborígenes llegaron descendientes de San Miguel El Salvador de un cantón Llamado Chaparrastique.
- **Primeras Comunidades:** Los primeros pobladores de Reitoca se instalaron en el Espinal o pueblo viejo a un kilómetro y medio al sur este de donde actualmente se encuentra.
- **Fecha que recibió la categoría de Municipio:** en el año de 1878 se constituye como municipio con toda la legalidad que le corresponde
- **Costumbres:** Reitoca es un pueblo donde sus pobladores están muy apegados a sus costumbres podemos mencionar algunas como:
  - Jugar el futbol por las tardes y fines de semana.
  - Ir a misas los domingos y días festivos.
  - Jugar a las cartas.
  - Hacer sopa los fines de semana
  - Tomar café por la mañana y por tarde.
- **Tradiciones:** Entre las tradiciones en nuestro municipio podemos destacar las siguientes:
  - Procesiones
  - Guancasco
  - Mojiganga.
  - Dramatización de los Reyes Magos...



# Municipalidad de Reitoca, Francisco Morazán

Barrio El Centro, Frente al Parque Central



- Alboradas
  - Celebrar los novenarios a difuntos
  - Rezos
- 
- **Gastronomía actual y existentes:** La gastronomía del Municipio de Reitoca en décadas anteriores se basaba en comidas como: El arroz con cerdo indio, rosquillas de cuajada y rosquetes de pinol, derivados del maíz como el atol de elote, en los novenarios de difuntos el plato típico era la gallina india con arroz y el pan hecho en casa; en semana santa el plato típico son las tortas de pescado, las rosquillas en miel y el café de grano es la bebida que nunca falta.  
  
La gastronomía actual se basa en platos como sopa de gallina india, carne asada con chismol, cuajada y frijolitos fritos, el pollo frito con arroz, bebidas como la horchata, jugos de frutas como Maracuyá, Tamarindo, Nance y otros.
- 
- **Patrimonio Histórico:** El Patrimonio histórico de Reitoca lo conforman las edificaciones detalladas a continuación:
    - La Escuela José Trinidad Cabañas
    - Iglesia Católica San Francisco de asís
    - El colegio Instituto Francisco cruz Irías
    - El Parque Municipal
    - El Cementerio Municipal
- 
- **Primeros servicios públicos:** de conformidad a la información recopilada el servicio de energía eléctrica llego al municipio de Reitoca en el año de 1993, siendo presidente Rafael Leonardo Callejas y el servicio de agua potable en el mes de junio de 1981 siendo presidente Policarpo Paz García.
- 
- **Personajes relevantes por su aporte y prestigio al municipio:** Dentro del selecto grupo de personas que han puesto el nombre de Reitoca en sitios de honor podemos destacar a:
    - **El sacerdote Gerardo Vallecillo:** por la creación de La Clínica Santa María.
    - **El Ex Alcalde Victor Manuel Meza:** por trabajar por el mejoramiento del pueblo de Reitoca.
    - **El señor Francisco Cruz Irías:** por la donación del terreno donde se construyó el instituto.
    - **El señor Lino Agüero:** por su gran aporte con la donación del campo de futbol que hoy se lleva su nombre el estadio Andrés Lino Agüero.



# Municipalidad de Reitoca, Francisco Morazán

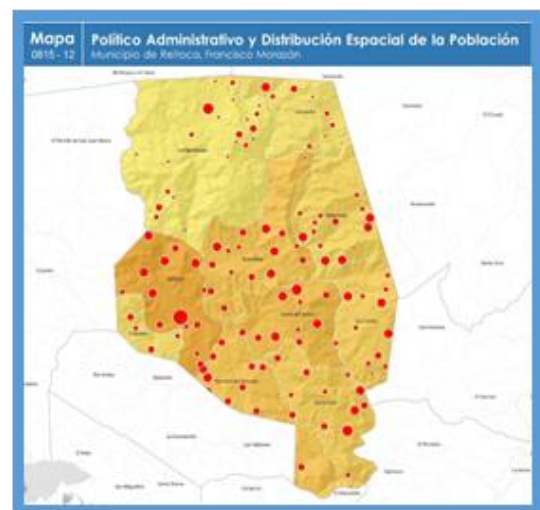
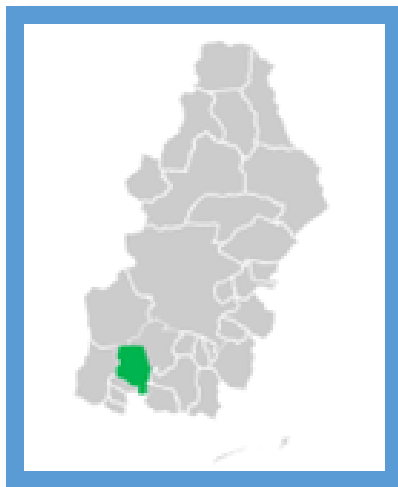
Barrio El Centro, Frente al Parque Central



- **Actividades económicas que sustenta a la población:** Las actividades económicas que sustenta la población de Reitoca básicamente son: el cultivo de granos básicos como maíz, frijol y maicillo, la fabricación de teja y ladrillo de barro
- **Feria patronal:** 4 de octubre, día de San Francisco; y el 20 de enero, día de San Sebastián.

## 1.2 Ubicación Geográfica

- **Ubicación del Municipio en el Departamento (mapa):** El municipio de Reitoca se encuentra situado en una pequeña llanura en la margen derecha del Río grande de Reitoca, rodeado de los cerros siguientes: al norte Cerro Suliran, al sur Cerro de Justina y al oeste Cerro Ocotepeque; a 80.4 km al sur de la ciudad capital TEGUCIGALPA (50.4 km calle pavimentada y 30 km calle de tierra).

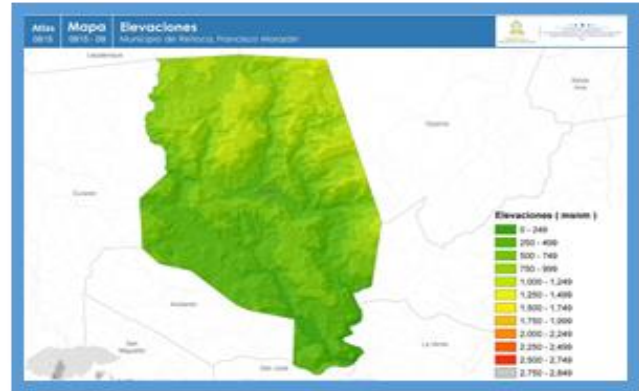
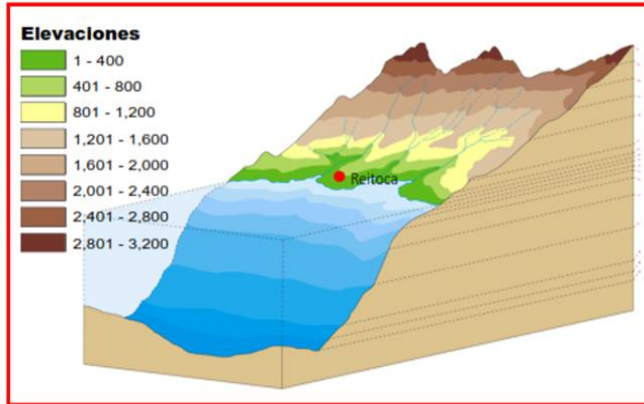


- **Límites Territoriales:**
  - Norte: municipios de Lepaterique y Ojojona;
  - Sur: municipios de Alubarén y San José (Choluteca);
  - Este: municipios de Ojojona, La Venta y Sabana grande;
  - Oeste: municipio de Alubarén y Curaren
- **Extensión Territorial:** Su extensión territorial es de 196.96 Km<sup>2</sup>.
- **Altura del Municipio casco urbano y punto más alto:** 300 msnm



# Municipalidad de Reitoca, Francisco Morazán

Barrio El Centro, Frente al Parque Central



- **Coordenadas:** Latitud: 13.8167, Longitud: -87.4667  
13° 49' 0" Norte, 87° 28' 0" Oeste
- **Población:** 17,225 habitantes
- **Desglose de aldeas, colonias, barrios y caseríos:** 9 aldeas y 123 caseríos

No.	ALDEA	CASERIO
1	<b>REITOCA CENTRO</b>	B° Abajo, B° Brisas Del Rio, B° Las Delicias, B° Castro Medina, B° Los Mangos, B° Santa Ana, B° Arriba, B° Morazán, B° El Centro, B° Monte Fresco, B°. Manuel Meza, Agua Caliente, Samalares, Guajiniquil, Chaguiton, Paso De Lajas, Portillo De San Francisco, El Rodeo, Justina.
2	<b>AZACUALPA</b>	Limón, Rincón, El Hueco, Calpules Arriba, La Ermita, La Norata, El Rodeo, Calpules Abajo, Quebrada Honda, La Ceiba, Suliran 2, El Parriguaca, El Naranjal, El Jicaral, Mirasol, El Patillal, El verdugo.
3	<b>CERRO DEL SEÑOR</b>	Cerro Del Señor , Azacualpita , El Llano , Jiquirite , Las Trojas , San Bartolo , Piedra Herrada , La Coyotera , El Rebalse , Caña Brava , La Tejera .



# Municipalidad de Reitoca, Francisco Morazán

Barrio El Centro, Frente al Parque Central



4	<b>LA GUADALUPE</b>	El Rosario, Las Marías, Las Crucitas, Las Galeras, Las Trojas, Buena Vista, Los Limones, Monte Redondo, Los Hornos, Cacaguito, Las Pilas, Cacalichuche, Canas Viejas, Pueblo Viejo, El Tabanco, Ojo Puerco, Saca de Agua, Monte Grande, Travesía, El Coco, Las Canas.
5	<b>SABANETA</b>	El Patillal, Los Huacales, La Peña, El Tablón, Santa Rita, El Geranio, Piedra Picada, Las Uvas, Cuesta Del Coyote, La Cuesta Del Verdugo, El Zarzal, El Vais, Los Robles.
6	<b>SAN CARLOS</b>	Los Robles , El Cajón , La Campana , El Naranja , Coyotito , Las Astas , Los Perspires , Los Acholes , Mal Paso O san Bartolo , El Limón , El Terrero del Quebracho , Las Gaguitas , Las Mesas , Llano Grande .
7	<b>SAN JOSE DEL NARANJO</b>	Las Marías , Los Guácimos , Laja Tendida , Laguna Seca , El Tejar , Cerro Grande , Las Lajas , Las Mesas , Capulín , Higuerita , El Pedernal , El Cocotal .
8	<b>SANTA CRUZ</b>	Agua Blanca , La Jagua , El Junquillo , Plan Hueco , Cerro Santa Cruz , El Jicaral , El Rincón , Los Encuentros , Jicaral , El Llano , Yugulada , Cerro Carranza .
9	<b>SARACARAN</b>	El Portillo, Los Quebrachos, Montañita, San Gerónimo, El Regadero, El Chile, El Macuelizo, Las Piajayas.

### I. Datos Generales del Territorio

Municipio	Reitoca
Geo código	0815
Fundación	00/00/1878
Categoría	D
Departamento	Francisco Morazán
Región	Sur
Subregión	Golfo de Fonseca
Zona Económica	05





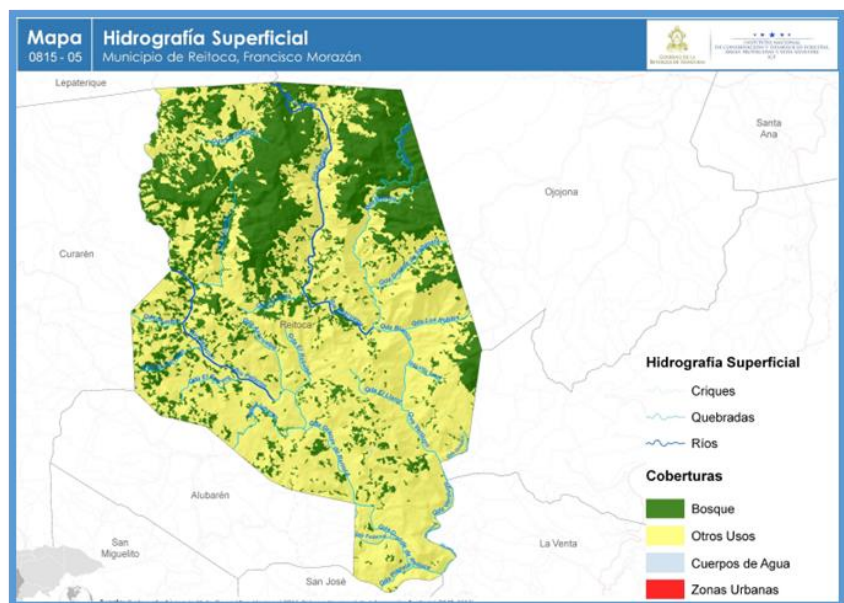
# Municipalidad de Reitoca, Francisco Morazán

## Barrio El Centro, Frente al Parque Central



### 1.3 Contexto Biofísico

- **Topografía del Municipio:** La ubicación geográfica del municipio de Reitoca, el terreno de esa región sur de Francisco Morazán hace que el relieve del terreno, sea irregular, predominando los cerros, las pendientes van de 30% a 70 %.
- **Principales ríos y quebradas que lo cruzan:** En el límite territorial de Reitoca encontramos que este municipio se encuentra bañado por ríos y quebradas las que hemos observado en nuestro desplazamiento por todo el municipio al oeste encontramos que exactamente al lado del límite de la Aldea de Guadalupe; se encuentra el río Petacón, el que pasa por este límite, entrando por la aldea de Reitoca para en su pasada convertirse en el Rio Grande de Reitoca entre las aldeas de San José del Naranjo y Cerro Grande, uniéndose en la aldea de San José del Naranjo con el rio Alubarén. El rio Petacón baña el municipio desde el límite de la aldea La Guadalupe y Sacaracan, pasando por Azacualpa, San Carlos y el límite del municipio que colinda con San Antonio. El rio Blanco entre a la aldea de Sabaneta por el límite de Ojojona, convirtiéndose en el Rio Verdugo al pasar por el límite de la Aldea San Carlos con el Cerro del Señor y pasa por el límite territorial del municipio con el de Macuelizo. El límite de aforo del rio es el límite del municipio y que colinda con el municipio de La Venta. Quebradas La Guadalupe en la aldea del mismo nombre; del alzado en la aldea La Guadalupe; Grande de Sabaneta en la aldea de Sabaneta; los Robles en la aldea de San Carlos; del Valle en la aldea de Azacualpa; El rebalse y El Llano en la Aldea del Cerro del Señor; Pispada en la aldea de San José del Naranjo y Laguna Seca en San José del Naranjo (Fuente: Plan Regional de Protección Forestal del Municipio de Reitoca subcuencas del Rio Verdugo).





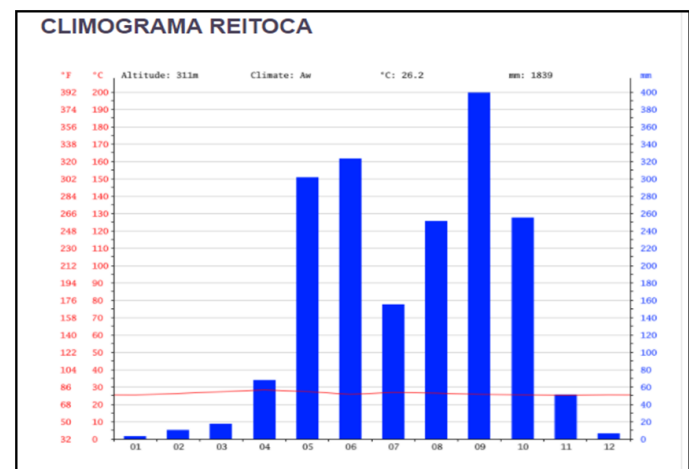
# Municipalidad de Reitoca, Francisco Morazán

Barrio El Centro, Frente al Parque Central



Quebradas:	Ríos:
✓ Casampulga	✓ Alubarén
✓ El Llano	✓ Grande
✓ El Piñal	✓ Humule
✓ El Perico	✓ Managuara
✓ El Potrero	✓ Petacón
✓ La Quebradona	✓ Paquinolo
✓ Los Robles	✓ Sacaran
✓ Pánico	✓ Tapote
✓ Las Pistolas	
✓ San Isidro	

- Clima predominante:** Caliente en su cabecera con alguna diferencia en las zonas altas donde hay abundancia de bosque. Con una temperatura mínima de 20° C y una máxima de 42° C, en los meses de febrero, marzo y abril. Reitoca tiene un clima tropical. En invierno hay en Reitoca mucho menos lluvia que en verano. La clasificación del clima de Köppen-Geiger es Aw. En Reitoca, la temperatura media anual es de 26.2 ° C. Hay alrededor de precipitaciones de 1839 mm.



El mes más seco es enero, con 3 mm. 399 mm, mientras que la caída media en septiembre. El mes en el que tiene las mayores precipitaciones del año.

En Reitoca, la temporada de lluvia es opresiva y nublada, la temporada seca es mayormente despejada y es muy caliente durante todo el año. Durante el transcurso del año, la temperatura generalmente varía de 20 °C a 35 °C y rara vez baja a menos de 17 °C o sube a más de 36 °C.



# Municipalidad de Reitoca, Francisco Morazán

Barrio El Centro, Frente al Parque Central



## Diagrama de temperatura Reitoca

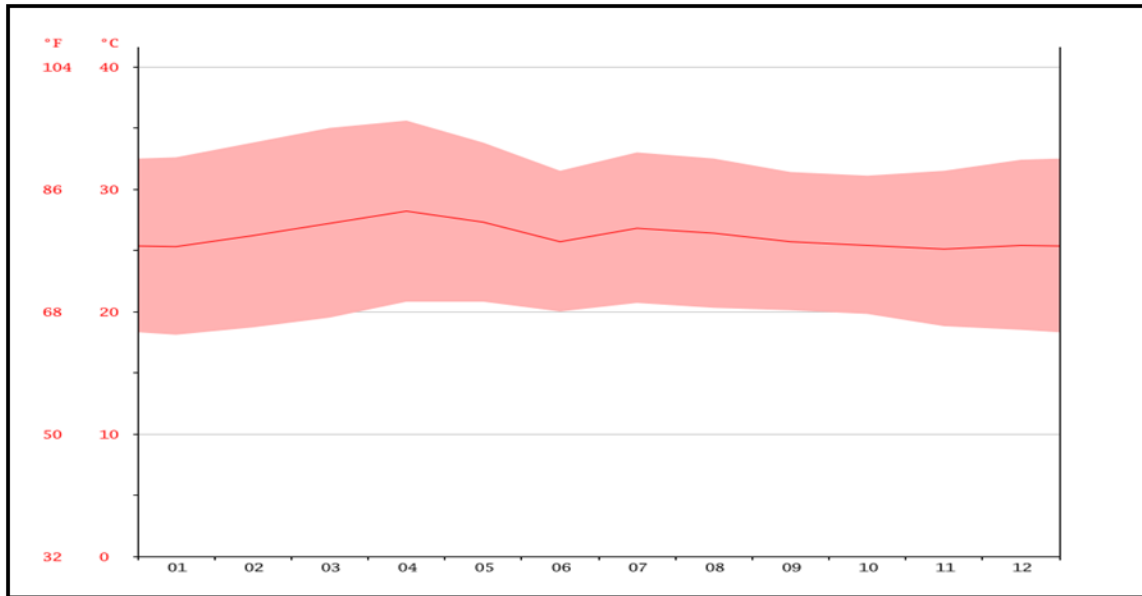


Tabla climática // datos históricos del tiempo Reitoca

	Enero	Febrero	Marzo	Abril	Mayo	Junio	Julio	Agosto	Septiembre	Octubre	Noviembre	Diciembre
Temperatura media (°C)	25.3	26.2	27.2	28.2	27.3	25.7	26.8	26.4	25.7	25.4	25.1	25.4
Temperatura mín. (°C)	18.1	18.7	19.5	20.8	20.8	20	20.7	20.3	20.1	19.8	18.8	18.5
Temperatura máx. (°C)	32.6	33.8	35	35.6	33.8	31.5	33	32.5	31.4	31.1	31.5	32.4
Temperatura media (°F)	77.5	79.2	81.0	82.8	81.1	78.3	80.2	79.5	78.3	77.7	77.2	77.7
Temperatura mín. (°F)	64.6	65.7	67.1	69.4	69.4	68.0	69.3	68.5	68.2	67.6	65.8	65.3
Temperatura máx. (°F)	90.7	92.8	95.0	96.1	92.8	88.7	91.4	90.5	88.5	88.0	88.7	90.3
Precipitación (mm)	3	10	17	68	301	323	155	251	399	255	51	6

En Reitoca, la temporada de lluvia es opresiva y nublada, la temporada seca es mayormente despejada y es muy caliente durante todo el año. Durante el transcurso del año, la temperatura generalmente varía de 20 °C a 35 °C y rara vez baja a menos de 17 °C o sube a más de 36 °C.

- **Temperatura**



# Municipalidad de Reitoca, Francisco Morazán

Barrio El Centro, Frente al Parque Central



La temporada calurosa dura 1,8 meses, del 13 de marzo al 8 de mayo, y la temperatura máxima promedio diaria es más de 34 °C. El día más caluroso del año es el 8 de abril, con una temperatura máxima promedio de 35 °C y una temperatura mínima promedio de 22 °C.

La temporada fresca dura 3,9 meses, del 15 de septiembre al 11 de enero, y la temperatura máxima promedio diaria es menos de 31 °C. El día más frío del año es el 21 de enero, con una temperatura mínima promedio de 20 °C y máxima promedio de 31 °C.

- **Nubes**

En Reitoca, el promedio del porcentaje del cielo cubierto con nubes varía extremadamente en el transcurso del año.

La parte más despejada del año en Reitoca comienza aproximadamente el 16 de noviembre; dura 5,0 meses y se termina aproximadamente el 14 de abril. El 17 de enero, el día más despejado del año, el cielo está despejado, mayormente despejado parcialmente nublado el 79 % del tiempo y nublado o mayormente nublado el 21 % del tiempo.

La parte más nublada del año comienza aproximadamente el 14 de abril; dura 7,0 meses y se termina aproximadamente el 16 de noviembre. El 5 de junio, el día más nublado del año, el cielo está nublado o mayormente nublado el 92 % del tiempo y despejado, mayormente despejado o parcialmente nublado el 8 % del tiempo.

- **Precipitación**

Un día mojado es un día con por lo menos 1 milímetro de líquido o precipitación equivalente a líquido. La probabilidad de días mojados en Reitoca varía muy considerablemente durante el año.

La temporada más mojada dura 5,5 meses, de 12 de mayo a 28 de octubre, con una probabilidad de más del 26 % de que cierto día será un día mojado. La probabilidad máxima de un día mojado es del 52 % el 12 de septiembre.

La temporada más seca dura 6,5 meses, del 28 de octubre al 12 de mayo. La probabilidad mínima de un día mojado es del 0 % el 26 de enero.



# Municipalidad de Reitoca, Francisco Morazán

Barrio El Centro, Frente al Parque Central



Entre los días mojados, distinguimos entre los que tienen solamente lluvia, solamente nieve o una combinación de las dos. En base a esta categorización, el tipo más común de precipitación durante el año es solo lluvia, con una probabilidad máxima del 52 % el 12 de septiembre.

- **Lluvia**

Para mostrar la variación durante un mes y no solamente los totales mensuales, mostramos la precipitación de lluvia acumulada durante un período móvil de 31 días centrado alrededor de cada día del año. Reitoca tiene una variación extremada de lluvia mensual por estación.

La temporada de lluvia dura 7,6 meses, del 7 de abril al 27 de noviembre, con un intervalo móvil de 31 días de lluvia de por lo menos 13 milímetros. La mayoría de la lluvia cae durante los 31 días centrados alrededor del 23 de septiembre, con una acumulación total promedio de 146 milímetros.

El periodo del año sin lluvia dura 4,4 meses, del 27 de noviembre al 7 de abril. La fecha aproximada con la menor cantidad de lluvia es el 14 de enero, con una acumulación total promedio de 1 milímetros.

- **Humedad**

Basamos el nivel de comodidad de la humedad en el punto de rocío, ya que éste determina si el sudor se evaporará de la piel enfriando así el cuerpo. Cuando los puntos de rocío son más bajos se siente más seco y cuando son altos se siente más húmedo. A diferencia de la temperatura, que generalmente varía considerablemente entre la noche y el día, el punto de rocío tiende a cambiar más lentamente, así es que, aunque la temperatura baje en la noche, en un día húmedo generalmente la noche es húmeda.

En Reitoca la humedad percibida varía extremadamente.

El período más húmedo del año dura 8,5 meses, del 29 de marzo al 14 de diciembre, y durante ese tiempo el nivel de comodidad es bochornoso, opresivo o insoportable por lo menos durante el 30 % del tiempo. El día más húmedo del año es el 26 de septiembre, con humedad el 97 % del tiempo.

El día menos húmedo del año es el 31 de enero, con condiciones húmedas el 8 % del tiempo.



# Municipalidad de Reitoca, Francisco Morazán

## Barrio El Centro, Frente al Parque Central



- **Viento**

Esta sección trata sobre el vector de viento promedio por hora del área ancha (velocidad y dirección) a 10 metros sobre el suelo. El viento de cierta ubicación depende en gran medida de la topografía local y de otros factores; y la velocidad instantánea y dirección del viento varían más ampliamente que los promedios por hora.

La velocidad promedio del viento por hora en Reitoca tiene variaciones estacionales considerables en el transcurso del año.

La parte más ventosa del año dura 4,6 meses, del 7 de noviembre al 26 de marzo, con velocidades promedio del viento de más de 11,4 kilómetros por hora. El día más ventoso del año es el 14 de enero, con una velocidad promedio del viento de 15,3 kilómetros por hora.

El tiempo más calmado del año dura 7,4 meses, del 26 de marzo al 7 de noviembre. El día más calmado del año es el 18 de septiembre, con una velocidad promedio del viento de 7,6 kilómetros por hora.

La dirección predominante promedio por hora del viento en Reitoca varía durante el año.

El viento con más frecuencia viene del este durante 3,0 meses, del 23 de febrero al 23 de mayo y durante 3,2 meses, del 5 de junio al 11 de septiembre, con un porcentaje máximo del 65 % en 20 de julio. El viento con más frecuencia viene del sur durante 1,9 semanas, del 23 de mayo al 5 de junio y durante 4,0 semanas, del 11 de septiembre al 9 de octubre, con un porcentaje máximo del 40 % en 1 de junio. El viento con más frecuencia viene del norte durante 4,5 meses, del 9 de octubre al 23 de febrero, con un porcentaje máximo del 61 % en 1 de enero.

- **Dirección del viento**

El promedio de la velocidad media del viento por hora (línea gris oscuro), con las bandas de percentil 25° a 75° y 10° a 90°.

La dirección predominante promedio por hora del viento en Reitoca varía durante el año.

El viento con más frecuencia viene del este durante 3,0 meses, del 23 de febrero al 23 de mayo y durante 3,2 meses, del 5 de junio al 11 de septiembre, con un porcentaje máximo del 65 % en 20 de julio. El viento con más frecuencia viene del sur durante 1,9 semanas, del 23 de mayo al 5 de junio y durante 4,0 semanas, del 11 de septiembre al 9 de octubre, con un porcentaje máximo



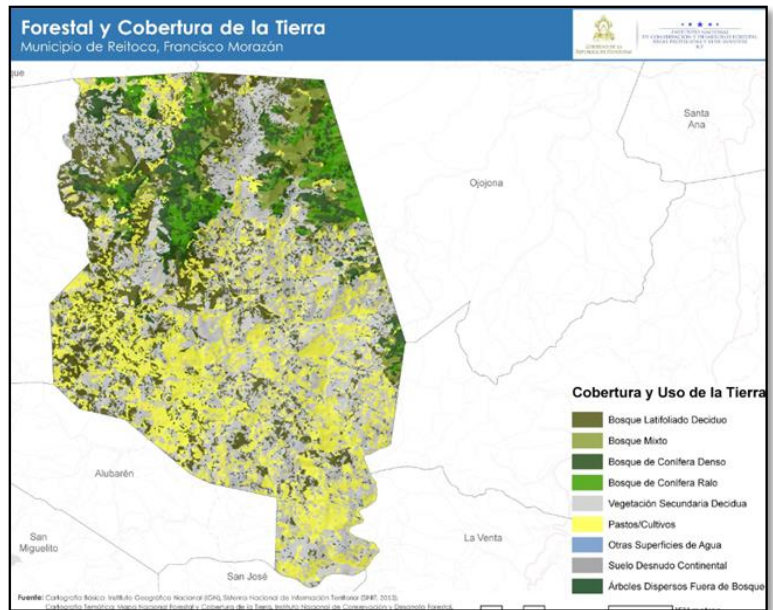
# Municipalidad de Reitoca, Francisco Morazán

## Barrio El Centro, Frente al Parque Central



del 40 % en 1 de junio. El viento con más frecuencia viene del norte durante 4,5 meses, del 9 de octubre al 23 de febrero, con un porcentaje máximo del 61 % en 1 de enero.

- **Tipos de suelos:** El suelo que predomina es de textura blanco y fino mixto, en su menor porcentaje se presentan suelos con textura arcillosa mixtos franco fino y franco arcilloso las medidas agronómicas son indispensables y deben ser intensa de conservación de suelos porque la mayoría de la agricultura en esta zona es de ladera y es determinada también por las pendientes y profundidad de los suelos.



Tipo Del inicio del municipio se desarrolla sobre una formación geológica denominada Padre Miguel y en la parte plana se encuentra depósitos de terrazas altas del río. Los suelos en las partes montañosas pertenecen a la categoría Perspire según la clasificación de Simmons. 10.2.2 Pendiente Entre este. 49+200 y km 79 el terreno adyacente a la carretera es escarpado y se desarrolla sobre una orografía plana

Tipo de roca: Toba Volcánica y Piro clásica continental del tipo terciario de la era cenozoica o el sistema de roca depositada durante ella, esta etapa comprende la era más reciente, a la que se le atribuye la formación de nuevos continentes después de la era mesozoica,

También se encuentran formaciones andesitas (La andesita es una roca volcánica de composición intermedia.<sup>4</sup> Su composición mineral comprende generalmente plagioclasas y varios otros minerales ferromagnésicos como pirógeno, biotita y hornblenda.<sup>56</sup> También puede haber cantidades menores de sanidina y cuarzo.)

La riolitas es una roca ígnea extrusiva, volcánica félsica, de color gris a rojizo con una textura de granos finos o a veces también vidrio y una composición química muy parecida a la del granito) La toba volcánica o tufo volcánica, ligera, consistencia porosa, conformado, por la acumulación de cenizas u otros elementos volcánicos muy pequeños, expelidos por la respiración de una erupción volcánico.



# Municipalidad de Reitoca, Francisco Morazán

## Barrio El Centro, Frente al Parque Central



- **Tipo de estaciones:** en el municipio de Reitoca las estaciones que están mayormente marcadas son:
- **Invierno:** Que comprende de los meses de mayo a noviembre y se caracteriza por las fuertes tormentas mayormente los meses de junio, septiembre y octubre.
- **Otoño:** Se caracteriza por los frentes fríos y comprende de los meses de noviembre a enero.
- **Verano:** Característico por las temporadas de calor y comprende los meses de febrero, marzo y abril y una temporada de canícula en entre los meses de julio y agosto.
- **Primavera:** Esta temporada se caracteriza por el florecimiento de árboles y plantas después de las primeras tormentas del mes de mayo y se extiende a las primeras semanas de junio.

### Características Biológicas

- **Principales zonas de vida:** Una zona de vida es una región biogeográfica que está delimitada por parámetros climáticos como la temperatura y precipitaciones, por lo que se presume que dos zonas de clima similar, desarrollarían formas de vida similares.

El concepto de zona de vida fue desarrollado por el naturalista estadounidense Clinton Hart Merriam en 1889 como una forma de describir áreas con similares comunidades de plantas y animales. Merriam observó que los cambios en estas comunidades con el aumento de la latitud, para una elevación constante, eran similares a los cambios observados con un aumento en la elevación, para una latitud constante.

Según los mapas de Zona de Vida según Holdrige, el proyecto se encuentra en el bosque seco Subtropical ver mapa adjunto, no obstante, la vegetación en la planicie de las terrazas altas de río muestra características de vegetación tropical. La apariencia paisajística es de sabanas y matorrales. Las sabanas se caracterizan por las asociaciones de árboles de copas anchas, de follaje caducifolia, sistemas radicales tabulares representado por Guanacaste (*Enterolobium cyclocarpum*) y carao (*Cassia grandis*). Igualmente, característico para estos paisajes son las floraciones estacionales al final de la época seca y al inicio de la temporada lluviosa, cuando de lejos se aprecian las manchas florales rosadas y amarillas de por ejemplo Macuelizo (*Tabebuia* spp.), madreño (*Gliricidia sepium*). Con frecuencia se aprecian *Bursera simaruba* en los límites de los terrenos y se aprecian plantaciones de jícara (*Crescentia alata*) y moro (*Crescentia cujete*). Las especies espinosas tales como dormilonas (*Mimosa* spp.) y zacates silvestres *Paspalum* destacan especialmente en el





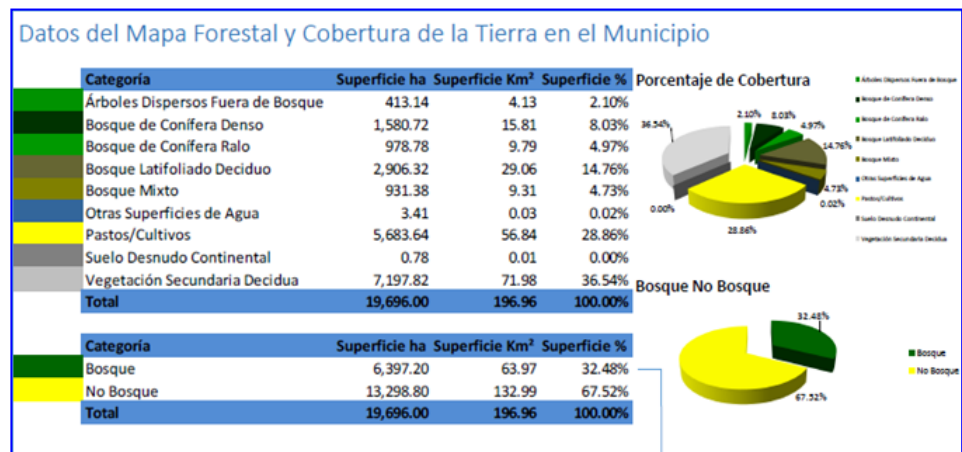
# Municipalidad de Reitoca, Francisco Morazán

Barrio El Centro, Frente al Parque Central



derecho de vía. En la zona del proyecto llaman la atención los garrobos, iguanas y pericos (Aratinga), loras (Amazona) que viven en los arbustos y árboles de las zonas adyacentes de la carretera. La carretera se desarrolla en zona rural cruzando áreas de aprovechamiento agrícola, ganadero extensivo, tierra ociosa con vegetación en distinta fase del desarrollo sucesivo y la formación de bosques secos subtropicales. También encontramos a lo largo del 35 % de la carretera, zonas con características semi urbana. La microcuenca La Guadalupe, en el municipio de Reitoca, fue declarada oficialmente.

- **Subcuenca a la que pertenece el municipio:** el municipio de Reitoca se encuentra ubicado en la confluencia de los ríos Nacaome y Rio Verdugo.
- **Describir las principales microcuencas:** La microcuenca localizada en el municipio de Reitoca es “La Guadalupe” que está ubicada entre los caseríos de Pueblo Viejo, Ojo Puerco, Cacahuito, y Los Hornos.
- **Áreas protegidas:** El área protegida existente en Reitoca es La Guadalupe.
- **Zonas de reserva biológica existentes:** En Reitoca no existe una reserva biológica.



- **Tipo de vegetación predominante:**



# Municipalidad de Reitoca, Francisco Morazán

Barrio El Centro, Frente al Parque Central



% Bosque	N° Municipios
0 a 20%	113
21 a 40%	63
41 a 60%	87
61 a 80%	23
81 a 100%	12
	298

- Fauna:** es muy reducida ya que sus principales especies están en peligro de extinción debido a la cacería sin control de que son objeto dichas especies entre ellas: EL Iguana, Cusuco, Cascabel, Conejo, Coyote, Venado, Loros y las Aves de rapiña. Entre la fauna domestica podemos mencionar lo que forma uno de los patrimonios de nuestra comunidad como lo es el Ganado Vacuno, Caballo y Mula y burro, además la crianza de cerdos y gallinas, Jolote, Pato etc.
- Minería:** El Instituto Hondureño de Geología y Minas (INHGEOMIN), en la base de datos del registro minero catastral no se encuentra ningún derecho minero otorgado en el municipio de Reitoca, Departamento de Francisco Morazán.

El Naranja 231-D-03	
FID	35
id_concesi	299
id_expedie	231-D-03
nombre_zon	El Naranja
concesiona	Sociedad Minera de Cordillera Honduras
estado	Solicitud
clasificac	Metálica
fecha_inic	<Null>
fecha_fina	<Null>



# Municipalidad de Reitoca, Francisco Morazán

Barrio El Centro, Frente al Parque Central



Cantagallo 210-D-03	
FID	261
id_concesi	125
id_expedie	210-D-03
nombre_zon	Cantagallo
concesiona	Sociedad Minera de Cordillera Honduras
estado	Solicitud
clasificac	Metálica
fecha_inic	6/10/2003
fecha_fina	<Null>

- **Principales cultivos:** Maíz, frijol, arroz, cítricos, mango, pepino, orientales, guayaba, cebolla.
- **Ganadería:** Avícola, bovino, porcino, caprino.
- **Plantas comestibles y medicinales:** Entre las plantas frutales y comestibles tenemos: Mango, Naranja, Marañón, Nance, Sandía, Tamarindo, limas, Guayaba, Papaya, Limón, Aguacate etc. Y entre las plantas de hortalizas están: Tomate, Chile, Cebolla, Pepino, Orientales Maíz y Frijoles.  
También se pueden encontrar plantas medicinales tales como: El Limón, Quina, indio desnudo, Eucalipto, Hipazina, Hoja de menta, Zacate Te, Ruda, Sábila entre otras.

## Características Sociales

- **Manifestación de relaciones sociales entre los pobladores:** Las relaciones sociales que manifiesta la población de Reitoca se caracteriza por la amabilidad y la unidad de sus habitantes. También podemos destacar su hospitalidad para con los visitantes de Reitoca es una comunidad donde las tradiciones y costumbres están muy apegadas en su forma de vivir, se destaca dentro de las costumbres y tradiciones el aspecto religioso ya que forma parte fundamental de la vida espiritual de sus habitantes. La mayoría de los habitantes profesan la fe católica y la segunda religión más importante es la religión Evangélica. También hay otras religiones, pero son muy pocos habitantes quienes las profesan.
- **Formas de organización:** Una organización social es un grupo de personas que interactúan entre sí, en virtud de que mantienen determinadas relaciones sociales con el fin



# Municipalidad de Reitoca, Francisco Morazán

Barrio El Centro, Frente al Parque Central



de obtener ciertos objetivos. También puede definirse en un sentido más estrecho como cualquier institución en una sociedad que trabaja para socializar a los grupos o gente que pertenece a ellos. En el municipio de Reitoca las formas más representativas de organización son: la familia, la comunidad educativa, las organizaciones de base comunitaria, las organizaciones políticas y las entidades de carácter religioso.

No.	Tipo Organización	Funcionalidad
1.	<b>Patronatos</b>	Se crean para trabajar por el mejoramiento de las comunidades, mediante la gestión de proyectos en áreas como; agua potable, educación, infraestructura social, mejoramiento de viviendas y otros de interés comunal
2.	<b>Juntas Administradoras de Agua</b>	Son responsable de velar por la administración de los sistemas de agua comunales y el saneamiento que incluye manejo de aguas grises y la basura.
3	<b>Asociaciones de Padres de Familia.</b>	Son instancias de participación mediante las cuales los padres de familia de forma organizada colaboran en el mantenimiento de los centros educativos.
No.	Tipo Organización	Funcionalidad
4.	<b>Clubes Deportivo de Futbol.</b>	Impulsan valores como la sana recreación, trabajo en equipo y la hermandad en la población.
5.	<b>Iglesia Católica</b>	Su misión es anunciar la palabra de Dios y promover valores como la solidaridad, la honradez y el desarrollo social y espiritual.
6.	<b>Iglesia Evangélica</b>	Promueve los valores evangélicos en su feligresía.
7.	<b>Cajas de Ahorro y Crédito Rurales</b>	Son instancias de participación ciudadana que se crean para apoyar la producción agrícola mediante la venta de insumos a más bajo precio, también préstamos a bajo intereses.

- **Valores:** Los valores que más se destacan en la población de nuestro municipio son:
  - La Hospitalidad.
  - La Honradez.
  - El Respeto entre sus Habitantes.
  - La Solidaridad.
  - La Bondad.



# Municipalidad de Reitoca, Francisco Morazán

Barrio El Centro, Frente al Parque Central



- **Grupos étnicos existentes:** El Municipio de Reitoca junto a los municipios del sur de Francisco Morazán (Lepaterique, Ojojona, Santa Ana, Curaren y Alubarén su población pertenece a la ETNIA LENCA.
  - **Patrimonio arqueológico:** con el apoyo del Licenciado Cayetano Pineda, hemos podido identificar tres sitios que se pueden considerar de carácter arqueológico en el municipio de Reitoca y estos son: El Espinal ubicado a tres kilómetros del casco urbano de Reitoca, en este se pueden identificar los cimientos de casas antiguas. El segundo sitio es Pueblo Viejo que fue el lugar donde primeramente se habían ubicado los primeros pobladores de Reitoca y el tercer sitio es el Cerro Justina, en el cual según algunos vecinos se han encontrado piezas de cerámica y se dice hay una cueva.
  - **Patrimonio Lingüístico:** El municipio de Reitoca por su ubicación al sur del Departamento de Francisco Morazán, forma parte de los municipios cuya población es perteneciente a la Etnia Lenca, por tanto, tiene mucha influencia en el uso de nombres propios de comunidades como ser: Guajiniquil, Chaguiton, Parriguaca, Samalares, Jicaral, Cacalichuche, Cacaguito, Los Ocholes, Las Jaguitas, Yiguilaca y Las Piajayas.
  - **Principales religiones:** Las principales religiones que se practican municipio de Reitoca son: La Católica con un 60% de la población y la Evangélica con un 40% de la población.
  - **Formas de recreación:** las principales formas de recreación en Reitoca son los encuentros deportivos de futbol en las diferentes canchas que existen en las comunidades, la participación en actividades religiosas y fiestas bailables, carreras de cintas.
  - **Juegos tradicionales:** Los juegos tradicionales son los juegos infantiles clásicos o tradicionales que se realizan sin ayuda de juguetes tecnológicamente complejos, sino con el propio cuerpo o con recursos fácilmente disponibles en la naturaleza (arena, piedras, cuerdas, ramas, tablas, palos, papel, etc.). Fuente:hondutareas.blogspot.com
- Los principales juegos tradicionales en Reitoca se practican básicamente en los centros educativos y los estudiantes los replican en las comunidades y básicamente son: pelota (futbol), mables, trompo, salto de la cuerda, los encostalados, huevo y la cuchara, caballitos de palo y papelotes.
- **Principales celebraciones patronales y de otra índole:** 4 de octubre, día de San Francisco; y el 20 de enero, día de San Sebastián.



# Municipalidad de Reitoca, Francisco Morazán

Barrio El Centro, Frente al Parque Central



## 1.4 Justificación.

La formulación del Plan de desarrollo Municipal PDM-OT, está enfocado en el impulso del desarrollo social y económico en el municipio de Reitoca, en la actualidad el municipio tiene muchas limitantes en diferentes aspectos que son vitales para la vida de la población, la falta de cobertura del sistema de salud, educación y servicios básicos, el desempleo, los cambios climáticos que dañan los cultivos, problemas estructurales de las viviendas, son algunos ejemplos de la problemática existente en las diferentes aldeas y caseríos que conforman el municipio. Los principales efectos de esta nueva metodología de planificación impulsada por JICA y el gobierno de la república de Honduras, a través de la Secretaría de Gobernación, Justicia y descentralización, es mejorar las condiciones de vida de los habitantes.

## 1.5 Beneficiarios.

El municipio de Reitoca cuenta con una población aproximada de 5,747 habitantes, siendo 2,960 del sexo masculino y 2,787 del sexo femenino, se beneficiarán de acuerdo a la planificación estipulada donde se priorizaron los proyectos acorde a las necesidades sentidas de la población de las diferentes aldeas y caseríos. La participación de las fuerzas vivas comunitarias, y el apoyo de las autoridades municipales fueron de vital importancia en cada una de las etapas del proceso, ya que son el principal recurso humano para la toma de decisiones, quedando plasmadas sus ideas, y como resultado los proyectos que son el punto de partida para el desarrollo económico y social del municipio, por lo tanto la corporación municipal, la sociedad civil y el Consejo Interinstitucional de Desarrollo de Reitoca (CIDER) serán los encargados de darle el debido seguimiento para que se lleve a cabo la ejecución del mismo.

## 1.6 Metodología Aplicada

De conformidad a la guía metodológica para la construcción del plan de desarrollo municipal con enfoque en ordenamiento territorial, con el resultado de los indicadores socioeconómicos de línea base a nivel comunitario y de municipio y con la participación social en el marco de los objetivos de desarrollo sostenibles (ODS), Plan de Nación y Visión de País, las fases del proceso metodológico para el desarrollo del PDM-OT se detallan en la siguiente página.



# Municipalidad de Reitoca, Francisco Morazán

Barrio El Centro, Frente al Parque Central



## Proceso de Elaboración Plan de Desarrollo Municipal con enfoque de Ordenamiento Municipal del PDM-OT

### Fase I Preparación e inducción

- Certificación de punto de Acta
- Notificación a la Secretaría de Gobernación y Justicia (SGJ).
- Preparación de la propuesta técnica: plan general de trabajo y presupuesto
- Concertación de compromisos
- Negociación de apoyo técnico con otras instituciones y proyectos
- Constitución del equipo técnico municipal líder del proceso
- Constitución Instancia Ciudadana Seguimiento a Gestión del PDM
- Revisión del plan de trabajo
- Elaboración plan mínimo de comunicación.

### Fase II Elaboración de Línea Base Socioeconómica/Mapas

- Lista de jefes de hogar y personas a encuestar.
- Elaboración de los mapas censales.
- Levantamiento censal de ficha socioeconómica comunitaria.
- Levantamiento de información secundaria y antecedentes históricos de la comunidad.
- Digitación de ficha socioeconómica en la plataforma de Línea de Base.
- Informe final de Línea de Base
- Certificación de punto de acta



# Municipalidad de Reitoca, Francisco Morazán

Barrio El Centro, Frente al Parque Central



## Fase III Elaboración de Planes de Desarrollo Comunitario.

- Certificación punto de acta
- Al menos 3 líderes (as) capacitados por comunidad.
- Cuadro resumen organizaciones e instituciones
- Cuadro ubicación de la comunidad en la división territorial municipal.
- Cuadro detalle de actividades y potencialidades productivas
- Cuadro identificación ideas de proyectos
- Listado de participantes en las asambleas
- Cuadro programación física y financiera
- Documento consolidado
- Certificación punto de acta de aprobación PDC
- Acta de recepción por Unidad Técnica Municipal (UTM).

## Fase V Construcción de la Visión Compartida y Proyectos Estratégicos.

- Cuadro resumen
- Cuadros de diagnóstico por eje temático
- Visión compartida
- Flujo red de objetivos
- Cuadro con ideas de proyectos
- Priorizados
- Cuadro de programación plurianual y multisectorial.
- Punto de certificación de acta.





# Municipalidad de Reitoca, Francisco Morazán

Barrio El Centro, Frente al Parque Central



## Fase VI Revisión y actualización de otros Planes Sectoriales o Especiales

- Identificación de necesidades
- Promoción del proceso
- Proceso de revisión y actualización

## Fase VII Elaboración del Plan de inversión Municipal Multisectorial y plurianual con enfoque OT (PIMP-OT)

- Cuadro programación física y financiera
- Plan zonificación uso del suelo / PIMP

## Fase VIII Elaboración del Plan de Inversión Municipal Anual (PIMA)

- Preparación Plan de Inversión Anual
- Validación y aprobación
- Levantamiento listado de participantes



# Municipalidad de Reitoca, Francisco Morazán

Barrio El Centro, Frente al Parque Central



## Fase IX Consolidación revisión del PDM-OT

- Elaboración de presupuesto consolidado.
- Redacción del PDM-OT

## Fase X Socialización revisión final y edición

- Jornada para la socialización y validación.
- Cabildo abierto para su consideración y aprobación.
- Revisión final del documento.
- Edición y entrega de los documentos.

## Fase XI Certificación PDM-OT

- Entrega del documento en digital para revisión por Unidad de Gobernabilidad y planificación territorial.
- Constancia de certificación del plan.



# Municipalidad de Reitoca, Francisco Morazán

Barrio El Centro, Frente al Parque Central



## 1.7 Periodo de ejecución del plan.

El plan de desarrollo municipal con enfoque en ordenamiento territorial (PDM-OT), de Reitoca, Francisco Morazán, está definido para 5 años, que se proyecta en una ejecución de 60 meses de Trabajo en orden de prioridad se planifica la atención de la siguiente manera:

1. Salud, Nutrición y Educación.
2. Economía, Seguridad Alimentaria.
3. Agua y Saneamiento, Infraestructura Social y Vivienda.
4. Ordenamiento territorial, Turismo, Recursos Naturales, Tierra.
5. Grupos Vulnerables, Seguridad ciudadana y Participación.

## II. Diagnostico Situacional

- **Aspecto Económico:** El Municipio de Reitoca forma parte del corredor seco, aspecto que condiciona la situación económica de la población de la siguiente manera: la producción agrícola es precaria debido a los cambios climáticos, la falta de asistencia técnica y la poca dotación de insumos agrícolas, no existen fuentes de empleo suficientes para insertar a la población, esta situación ha obligado a la población a salir del municipio en busca de oportunidades de trabajo para el mejoramiento de vida.
- **Aspecto político:** El municipio de Reitoca ha sido administrado mayormente por alcaldes pertenecientes al Partido Liberal, en los dos últimos procesos electorales se ha notado que existe población que se identifica con el Partido Libre, por lo que junto con el Partido Nacional se convierten en las tres principales fuerzas políticas en el municipio.
- **Aspecto Social:** La población del municipio se caracteriza por la unidad en la defensa de sus recursos naturales, especialmente el agua de los ríos, tienen mucha conciencia y han logrado controlar el uso de las quemadas en las actividades agrícolas por considerarlas nocivas para el medio ambiente.

### 2.1 Principales Indicadores Socioeconómicos

#### 2.1.1 Población

Descripción	Resultados
Población Total	En el municipio de REITOCA la población total es de



# Municipalidad de Reitoca, Francisco Morazán

Barrio El Centro, Frente al Parque Central



	10,618 Personas, de las cuales 5,467 son hombres y 5,151 son mujeres.
<b>Promedio de persona por vivienda</b>	4.60 Personas por vivienda

### Clasificación Por rangos de edad

Rango	Cantidad	%	Hombres	%	Mujeres	%
Menores de 1 año	17	0.16	8	0.15	9	0.17
De 1 a 4 años	1,147	10.80	579	10.59	568	11.03
De 5 a 6 años	469	4.42	224	4.10	245	4.76
De 7 a 12 años	1,695	15.96	901	16.48	794	15.41
De 13 a 15 años	706	6.65	378	6.91	328	6.37
De 16 a 18 años	771	7.26	428	7.83	343	6.66
De 19 a 23 años	1,011	9.52	512	9.37	499	9.69
De 24 a 30 años	1,047	9.86	551	10.08	496	9.63
De 31 a 40 años	1,163	10.95	573	10.48	590	11.45
De 41 a 50 años	875	8.24	420	7.68	455	8.83
De 51 a 64 años	905	8.52	471	8.62	434	8.43
De 65 años y mas	812	7.65	422	7.72	390	7.57
<b>Total</b>	<b>10,618</b>		<b>5,467</b>		<b>5,151</b>	

### Comportamiento Migratorio

El movimiento migratorio en el Municipio de Reitoca se da por las siguientes razones:

Razones	Porcentaje
• Económicas	90.85%
• Violencia Generalizada	0.61%
• Reunificación Familiar	8.54%



# Municipalidad de Reitoca, Francisco Morazán

Barrio El Centro, Frente al Parque Central



## 2.1.2 Salud

Salud	Resultados
<b>El acceso de la población en los servicios de salud.</b>	<ul style="list-style-type: none"><li>Según los datos obtenidos de la frecuencia simple del total de personas que manifestaron enfermedades que suman 2,441, un total de 2,334 personas recibieron atención médica en un centro de salud pública y esto representa un 95.61% y un total de 26 personas recibieron atención médica en un centro de salud privado y esto representa un 1.06%.</li></ul>
<b>Calidad de los servicios de salud</b>	<ul style="list-style-type: none"><li>La población del municipio de Reitoca es atendida en 7 centros de salud pública existentes en diferentes comunidades y un centro de salud medico hospitalario en el casco urbano, además de 2 clínicas privadas. Según la opinión de la población prevalece en los centros de salud la escasez de medicamentos.</li></ul>
<b>Situación de la salud reproductiva</b>	<ul style="list-style-type: none"><li>En cuanto a la salud reproductiva se encontraron 32 mujeres embarazadas en las edades de 15 a 44 años de edad según los resultados,</li><li>En lo que refiere a la planificación familiar el 24.63% de las parejas planifican y 75.37% no planifican;</li><li>El tipo de método a utilizar, los resultados obtenidos con mayor incidencia fueron la inyección con 57.54%, seguidamente la operación con 13.86%, los siguientes son los tipos de métodos de planificación con menor porcentaje: el DIU con 10.00%, la pastilla con 9.82%, el implante con el 5.61%, el Ritmo con un 2.28% y el preservativo con un 0.88%</li></ul>
<b>Madres solteras</b>	<ul style="list-style-type: none"><li>345 madres</li></ul>
<b>Niños que nacieron el año pasado</b>	<ul style="list-style-type: none"><li>26 niños</li></ul>



# Municipalidad de Reitoca, Francisco Morazán

Barrio El Centro, Frente al Parque Central



Atención de partos	<table border="1"> <thead> <tr> <th>Lugar</th> <th>Cantidad</th> <th>%</th> </tr> </thead> <tbody> <tr> <td>Casa</td> <td>3</td> <td>6.98</td> </tr> <tr> <td>Centro de Salud</td> <td>9</td> <td>20.93</td> </tr> <tr> <td>Clinica materno infantil</td> <td>5</td> <td>11.63</td> </tr> <tr> <td>Clinica Privada</td> <td>5</td> <td>11.63</td> </tr> <tr> <td>Hospital</td> <td>21</td> <td>48.84</td> </tr> <tr> <td><b>Total</b></td> <td><b>43</b></td> <td></td> </tr> </tbody> </table>	Lugar	Cantidad	%	Casa	3	6.98	Centro de Salud	9	20.93	Clinica materno infantil	5	11.63	Clinica Privada	5	11.63	Hospital	21	48.84	<b>Total</b>	<b>43</b>	
Lugar	Cantidad	%																				
Casa	3	6.98																				
Centro de Salud	9	20.93																				
Clinica materno infantil	5	11.63																				
Clinica Privada	5	11.63																				
Hospital	21	48.84																				
<b>Total</b>	<b>43</b>																					
<b>Muerte Materna</b>	2 Muertes																					
<b>Muerte en niños menores de 5 años</b>	2 Muertes																					
<b>Enfermedades más Frecuentes.</b>	<p>Las 5 enfermedades que se manifestaron de forma más frecuente en Reitoca son:</p> <table border="1"> <thead> <tr> <th>No.</th> <th>Enfermedad</th> <th>Porcentaje</th> </tr> </thead> <tbody> <tr> <td>1</td> <td>Infecciones respiratorias agudas</td> <td>42.11%</td> </tr> <tr> <td>2</td> <td>Chicungunya</td> <td>15.73%</td> </tr> <tr> <td>3</td> <td>Hipertensión arterial</td> <td>11.35%</td> </tr> <tr> <td>4</td> <td>Discapacidad</td> <td>6.23%</td> </tr> <tr> <td>5</td> <td>Asma Bronquial</td> <td>5.74</td> </tr> </tbody> </table>	No.	Enfermedad	Porcentaje	1	Infecciones respiratorias agudas	42.11%	2	Chicungunya	15.73%	3	Hipertensión arterial	11.35%	4	Discapacidad	6.23%	5	Asma Bronquial	5.74			
No.	Enfermedad	Porcentaje																				
1	Infecciones respiratorias agudas	42.11%																				
2	Chicungunya	15.73%																				
3	Hipertensión arterial	11.35%																				
4	Discapacidad	6.23%																				
5	Asma Bronquial	5.74																				



# Municipalidad de Reitoca, Francisco Morazán

Barrio El Centro, Frente al Parque Central



## 2.1.3 Servicios Básicos

La cobertura de los servicios básicos existentes en el municipio son los siguientes:

Servicios Básicos	Resultados
<b>Viviendas con servicio de agua</b>	966 viviendas cuentan con el servicio de agua, administradas por Juntas Administradoras de Agua. Los miembros directivos de estas organizaciones deben ser más capacitados en aspectos operativos y de administración para eficientar su funcionamiento.
<b>Vivienda con letrina y cuantas familias la usan</b>	1,888 viviendas tienen letrina y la usan 1,525 familias que representan un 81%.
<b>Viviendas con Alcantarillado</b>	En el municipio de Reitoca se estima que unas 550 viviendas cuentan con el servicio de alcantarillado y son las que están ubicadas en el casco urbano.
<b>Viviendas con el servicio de recolección de basura</b>	550 familias reciben el servicio de recolección de basura, que son viviendas del casco urbano ya que semanalmente un camión recolecta la basura. En las comunidades rurales no existe el servicio de recolección de basura.
<b>Viviendas con el servicio aseo de las calles</b>	Solo 232 familias reciben el servicio de aseo de calles.
<b>Viviendas con servicio de energía eléctrica o solar</b>	La cantidad de 1,178 Viviendas cuentan con el servicio de energía eléctrica
<b>Cantidad de días a la semana que las viviendas reciben el servicio del agua.</b>	Viviendas que reciben el servicio del agua por día: <ul style="list-style-type: none"><li>✓ 1 día la reciben: 3 viviendas.</li><li>✓ 2 días la reciben: 3 viviendas.</li><li>✓ 3 días la reciben: 34 viviendas.</li><li>✓ 4 días la reciben: 20 viviendas.</li><li>✓ 5 días la reciben: 33 viviendas.</li><li>✓ 6 días la reciben: 10 viviendas.</li><li>✓ 7 días la reciben: 843 viviendas.</li></ul>



# Municipalidad de Reitoca, Francisco Morazán

Barrio El Centro, Frente al Parque Central



### Calidad de los servicios básicos y que hacer para mejorarlos

Los servicios básicos que deben ser mejorados son: los sistemas de agua para brindar a la población suficiente agua de calidad que pueda ser apta para el consumo humano, para ello se debe mejorar los sistemas de cloración para los proyectos que ya los tienen e instalarle a los que no cuentan con hipocloradores. Se debe ampliar la cobertura del servicio de energía eléctrica básicamente en las comunidades rurales como Sabaneta.

## 2.1.4 Vivienda

### Condiciones estructurales de las viviendas del municipio:

Viviendas	Resultados
Tenencia de la vivienda, análisis de este comportamiento	<ul style="list-style-type: none"> <li>▪ Viviendas propiamente pagadas: 90.58%</li> <li>▪ Vivienda prestada: 6.74%</li> <li>▪ Vivienda alquilada: 2.42%</li> <li>▪ Vivienda pagando: 0.26%</li> </ul> <p>En Reitoca la mayor parte de las viviendas son propias.</p>
Condiciones de las Viviendas ocupadas	<p><b>Buena: 18.15%</b> <b>Regular: 71.05%</b> <b>Mala: 10.80%</b></p> <p>En el municipio de Reitoca más del 90% de las viviendas están construidas con paredes de adobe, lo que las hace más vulnerables en la temporada lluviosa y la falta de recursos económicos de las familias que no permite darles hacerles las reparaciones necesarias, esto provoca un deterioro más rápido.</p>





# Municipalidad de Reitoca, Francisco Morazán

Barrio El Centro, Frente al Parque Central



<b>Condiciones de las viviendas desocupadas</b>	La mayoría de las viviendas desocupadas presentan daños estructurales en las paredes, madera podrida, abundante maleza que las convierte en nidos de animales rastreros. Los propietarios no les dan el mantenimiento adecuado por lo que se dañan rápidamente.																					
<b>Deficiencia más Evidente en las viviendas</b>	Las deficiencias más evidentes son el estado de las estructuras, están desplomadas, hay viviendas con piso de tierra, les hace falta repello, tienen techo de paja, y de desechos, y la mayoría son hechas con adobe.  <b>Problemas de la vivienda</b> <table border="1"><thead><tr><th>Tipo</th><th>Cantidad</th><th>%</th></tr></thead><tbody><tr><td>No tiene repello</td><td>1,832</td><td>79.17</td></tr><tr><td>Piso de Tierra</td><td>162</td><td>7.00</td></tr><tr><td>Falta de Cielo Falso</td><td>242</td><td>10.46</td></tr><tr><td>Problemas Estructurales</td><td>99</td><td>4.28</td></tr><tr><td>Techo en mal estado</td><td>71</td><td>3.07</td></tr><tr><td>Ninguno</td><td>207</td><td>8.95</td></tr></tbody></table>	Tipo	Cantidad	%	No tiene repello	1,832	79.17	Piso de Tierra	162	7.00	Falta de Cielo Falso	242	10.46	Problemas Estructurales	99	4.28	Techo en mal estado	71	3.07	Ninguno	207	8.95
Tipo	Cantidad	%																				
No tiene repello	1,832	79.17																				
Piso de Tierra	162	7.00																				
Falta de Cielo Falso	242	10.46																				
Problemas Estructurales	99	4.28																				
Techo en mal estado	71	3.07																				
Ninguno	207	8.95																				



# Municipalidad de Reitoca, Francisco Morazán

Barrio El Centro, Frente al Parque Central



## 2.1.5 Educación

Cobertura en educación en el municipio:

Cobertura educación	Resultados			
Deserción y repitencia escolar	<b>Deserción Escolar</b>			
	Nivel	Varones	Niñas	Total
	Prebasico	9	4	13
	Básico	47	23	70
	Diversificado	13	11	24
	<b>Total</b>	<b>69</b>	<b>38</b>	<b>107</b>
	<b>Repitencia Escolar</b>			
	Nivel	Niños	Niñas	Total
	Prebasico	0	0	0
	Diversificado	77	63	140
	Medio	3	2	5
<b>Total</b>	<b>80</b>	<b>65</b>	<b>145</b>	
<b>Tasa de analfabetismo</b>	La tasa de analfabetismo equivale al 35% de la totalidad de la población que representan aproximadamente 3,716 personas.			
<b>Material didáctico y tecnología</b>	El material didáctico es comprado por los docentes con su propio dinero ya que no es proporcionado por la Secretaria de Educación.			



# Municipalidad de Reitoca, Francisco Morazán

Barrio El Centro, Frente al Parque Central



## Infraestructura de los centros educativos

Nº	Nombre del centro educativo	Ubicación	Infraestructura	Recurso humano
1	CEB Cesar Augusto Quintero	Yiguilaca	3 aulas, 3 baños 1 cocina y 1 bodega	5 docentes
2	CEPB Las Flores	Yiguilaca	1 Aulas y 2 baños	1 docente
3	CEB Juan lindo	Las Marías del Norte	1 aulas, 2 baños, y 1 bodega	2 docentes
4	CEB Lempira	El Llano Samalares	2 aulas, 4 baños, 1 área recreativa y 1 bodega	2 docentes
5	CEB Carlos Roberto Reina	La laguna	5 aulas, 2 baños y 1 bodega	3 docentes
6	CEB Ricardo maduro	El Limón Azacualpa	3 aulas y 1 baño	2 docentes
7	CEPB Luz en mi camino	El Limón Azacualpa	1 Aula y 1 baño	1 docente
8	CEB Nuevo Amanecer	Higuerito	2 aulas, 1 bodega y 1 área recreativa	2 docentes
9	CEB 15 de septiembre	Rodeo Azacualpa	3 Aulas y 2 baños	3 docentes
10	CEPB Futuros brillantes	Rodeo Azacualpa	1 aulas y 2 baños	1 docente
11	CEPB Dulce infancia	La Tejera	3 aulas y 1 baño	2 docentes



# Municipalidad de Reitoca, Francisco Morazán

Barrio El Centro, Frente al Parque Central



13	CEB Rubén Darío	Jicaral # 2	3 aulas, 2 baños y 1 bodega	2 docentes
14	CEB La libertad	Guajiniquil	2 aulas, 2 baños, 1 bodega	3 docentes
15	CEPB Bella Aurora	Guajiniquil	2 aulas y 1 baño	2 docentes
16	CEB Juan lindo	San Carlós	2 aulas y 3 baños	2 docentes
17	CEPB Nuevo amanecer	San Carlós	1 aula	1 docente
18	CEB Lempira	Samalares	2 aulas y 3 baños	2 docentes
19	CEPB Sonrisas de amor	Samalares	1 aulas y 1 baño	1 docente
20	CEB Miguel paz Barahona	Azacualpita	3 aulas y 1 baño	5 docentes
21	CEPB Dios es amor	Azacualpita	1 aulas y 1 baño	1 docente
22	CEB Ramón rosa	Sabaneta	2 aulas, 2 baños y 1 bodega	4 docentes

**Recurso humano y mobiliario**

- **Prebasica cuenta con:**
  - ✓ 24 Docentes
  - ✓ 21 Educadores Comunitarios
- **Básica cuenta con:**
  - ✓ 76 Docentes
- **Media:**
  - ✓ 25 Docentes



# Municipalidad de Reitoca, Francisco Morazán

Barrio El Centro, Frente al Parque Central



<p><b>Comportamiento de la sociedad de padres de familia</b></p>	<p>En el municipio de Reitoca, existen 34 asociaciones de padres de familia, las que se organizan para contribuir al mantenimiento de las instalaciones educativas. A pesar de las limitaciones económicas de los padres de familia, desarrollan actividades para recaudar fondos para atender las necesidades más urgentes como son: la infraestructura y material didáctico. Estas asociaciones presentan sus informes a los Directores de Centros Educativos y a las asambleas de Padres de Familia.</p>			
<p><b>Análisis sobre la situación de los jóvenes en edad escolar</b></p>	<p>El 43.75% de la totalidad de la población están en edad de 5 a 23 años la cual está determinada como edad de estudiar en los diferentes niveles del sistema educativo Prebasica, básica, media y educación superior. Pero no toda esta población tiene las facilidades de poder hacerlo, tanto como por aspectos económicos y de cobertura en educación, y por la distancia de los caseríos hacia las comunidades donde hay existencia de centros educativos.</p>			
<p><b>Distribución por nivel escolar</b></p>	<p><b>Prebasica:</b> Comprende 3 años, inicia de los 3 a los 06 años de edad del alumno, siendo obligatorio únicamente el tercer año, contando con una matrícula de <b>312</b> alumnos.</p> <p><b>Básica:</b> Comprende 9 años de primero a noveno grado, inicia de los 7 años y termina a los 15 años de edad, contando con un matricula de <b>1,920</b> alumnos.</p> <p><b>Media:</b> Comprende los grados de decimo a doceavo grado, inicia de los 16 a los 18 años de edad, contando con un matricula de <b>136</b> alumnos.</p>			
<p><b>Cuantos jóvenes estudian y cuantos no estudian</b></p>	<p>El 55.29 % de los jóvenes en edad de estudiar actualmente si estudian.</p> <p>El 42.83% de los jóvenes en edad de estudiar actualmente no estudian.</p>			
<p><b>Motivos por los cuales los jóvenes no estudian</b></p>	<p>Jóvenes que No estudian según rango de edades:</p> <table border="1" style="margin-left: auto; margin-right: auto;"> <tr> <td style="background-color: #90EE90;">Rango</td> <td style="background-color: #90EE90;">Hombres</td> <td style="background-color: #90EE90;">Mujeres</td> </tr> </table>	Rango	Hombres	Mujeres
Rango	Hombres	Mujeres		



# Municipalidad de Reitoca, Francisco Morazán

Barrio El Centro, Frente al Parque Central



2. de 5 a 6 años	38	37
3. de 7 a 12 años	77	61
4. de 13 a 15 años	202	157
5. de 16 a 18 años	305	227
6. de 19 a 23 años	455	431
<b>Total</b>	<b>1,077</b>	<b>913</b>

Según los resultados los niños y jóvenes no estudian por diferentes factores tanto económica como laboral, debido a que cuando los niños ya representan fuerza laboral para sus familias, abandonan los centros educativos y empiezan a realizar actividades agrícolas y laborales para la obtención de recursos para sus familias, otro factor importante es la baja cobertura de educación en infraestructura y de personal de educación asignado a los centros educativos, la falta de material didáctico, sin dejar a un lado la promoción de becas estudiantes de bajos recursos y excelentes índices académicos.

El porcentaje más alto según el rango de edad De 19 a 23 años: con 44.52% que corresponde al nivel de educación superior y seguidamente el rango de edad de 16 a 18 años: 26.73% que corresponde al nivel educativo media. Esto significa que la población en edad de estudiar solo cursan los niveles de Prebasica y básica.

## 2.1.6 Igualdad entre los sexos a nivel educativo

Otros aspectos en Educación	Resultados
Como se manifiesta la correlación entre los niños que estudian y no estudian según el sexo	<p>Niños(as) que estudian según el sexo:  <b>Hombres:</b> 5.30%  <b>Mujer:</b> 48.70%</p> <p>Niños(as) que NO estudian según el sexo:  <b>Hombres:</b> 54.12%  <b>Mujer:</b> 45.88%</p> <p>La correlación que se manifiesta es que los Hombres que estudian su porcentaje es menor a los que no estudian y en las mujeres es lo contrario es mayor el porcentaje de las que si</p>



# Municipalidad de Reitoca, Francisco Morazán

Barrio El Centro, Frente al Parque Central



	estudian de las que no lo hacen.
<b>Cuál es el criterio o costumbre que predomina en el municipio para que se manifieste este comportamiento</b>	Uno de los criterios es que la mayoría de campesinos de dedican a la agricultura y a la ganadería y solo le permiten a sus hijos cursar el nivel de Prebasica y básica, ya que a esa edad los niños pueden involucrase en la actividad de trabajar la tierra, para poder producir sus propios alimentos y otro criterio es el factor económico.

## 2.1.7 Economía

<b>Economía</b>	<b>Resultados</b>																																				
<b>Tipos de cultivos que predominan en la producción Agrícola</b>	Los cultivos que predominan son, maíz frijol, Maicillo y café.																																				
<b>Especies pecuarias existentes</b>	<table border="1"> <thead> <tr> <th colspan="4"><b>Especies Pecuarias</b></th> </tr> <tr> <th><b>Tipo</b></th> <th><b>Cantidad</b></th> <th><b>Hogares</b></th> <th><b>%</b></th> </tr> </thead> <tbody> <tr> <td><b>Aves</b></td> <td>11,406</td> <td>1,502</td> <td>89.73</td> </tr> <tr> <td><b>Bovino</b></td> <td>1,270</td> <td>279</td> <td>16.67</td> </tr> <tr> <td><b>Caprino</b></td> <td>57</td> <td>16</td> <td>0.96</td> </tr> <tr> <td><b>Equino</b></td> <td>215</td> <td>140</td> <td>8.36</td> </tr> <tr> <td><b>Porcino</b></td> <td>494</td> <td>277</td> <td>16.55</td> </tr> <tr> <td><b>Piscicultura</b></td> <td>606</td> <td>6</td> <td>0.36</td> </tr> <tr> <td><b>Apicultura</b></td> <td>25</td> <td>14</td> <td>0.84</td> </tr> </tbody> </table>	<b>Especies Pecuarias</b>				<b>Tipo</b>	<b>Cantidad</b>	<b>Hogares</b>	<b>%</b>	<b>Aves</b>	11,406	1,502	89.73	<b>Bovino</b>	1,270	279	16.67	<b>Caprino</b>	57	16	0.96	<b>Equino</b>	215	140	8.36	<b>Porcino</b>	494	277	16.55	<b>Piscicultura</b>	606	6	0.36	<b>Apicultura</b>	25	14	0.84
<b>Especies Pecuarias</b>																																					
<b>Tipo</b>	<b>Cantidad</b>	<b>Hogares</b>	<b>%</b>																																		
<b>Aves</b>	11,406	1,502	89.73																																		
<b>Bovino</b>	1,270	279	16.67																																		
<b>Caprino</b>	57	16	0.96																																		
<b>Equino</b>	215	140	8.36																																		
<b>Porcino</b>	494	277	16.55																																		
<b>Piscicultura</b>	606	6	0.36																																		
<b>Apicultura</b>	25	14	0.84																																		
<b>Productores artesanales que sobresalen</b>	En el casco urbano del municipio sobresale Don Rodolfo Zelaya que se dedica a la fabricación de muebles. También existen fabricantes artesanales de teja y ladrillo en La Guadalupe, San José y Los Mangos.																																				
<b>Que productos agrícolas se</b>	Existen apicultores que extraen miel de abeja en las																																				



# Municipalidad de Reitoca, Francisco Morazán

Barrio El Centro, Frente al Parque Central



<b>industrializan</b>	comunidades de El Rebalse y San José. También existen productores de dulce de rapadura en la zona de Agua Caliente.
<b>Servicios que se les brindan a los productores en asistencia técnica.</b>	Dotación de fertilizantes y abonos
<b>Tipo capacitación y crédito que se ofrecen y por parte de quien</b>	Hasta los momentos no se les brinda asistencia técnica y capacitación a los productores.
<b>Existencia de agiotista en el municipio y que tasa de interés cobran, plazos y condiciones.</b>	No se ha identificado la presencia de agiotistas en el sentido de prestar dinero, pero si hay personas que llegan a comprar los quintales de ciruelas a muy bajo precio y después lo venden más caro en Tegucigalpa. Esto se da en la zona de Los Mangos.
<b>Tipo de infraestructura para la producción existente.</b>	<ul style="list-style-type: none"><li>• Para la fabricación de muebles se cuenta con talleres con mesas de madera y herramientas eléctricas y manuales.</li><li>• Para la fabricación de dulce de rapadura se cuenta con trapiches, moldes, carretas de bueyes, y hornos.</li><li>• Para la fabricación de tejas y ladrillo se cuenta con gradillas, moldes y hornos.</li><li>• Para la extracción de miel de abeja se cuenta con los apiarios, herramientas y equipo de protección para los apicultores.</li></ul>
<b>Existencia de transporte y las condiciones.</b>	<p>La población de Reitoca se transporta hacia distintos lugares en 4 buses amarillos con capacidad de 60 pasajeros que se encuentran en buen estado y 2 buses de 35 pasajeros que también se encuentran en buen estado. Dentro del municipio existen 4 moto taxis en buenas condiciones.</p> <p>De la misma manera por el municipio circulan 5 buses de 35 pasajeros y 2 de 60 pasajeros que cubren la Ruta de Curaren a Tegucigalpa y la población también hace uso de los mismos. Los buses se encuentran en buen estado.</p>





# Municipalidad de Reitoca, Francisco Morazán

Barrio El Centro, Frente al Parque Central



<b>Condiciones de turismos.</b>	Existen zonas aptas para desarrollo turístico que no han sido debidamente explotadas.
<b>Principales mercados donde colocan los productos.</b>	<ul style="list-style-type: none"><li>• Sabanagrande</li><li>• Mercados de Tegucigalpa y Comayagüela</li></ul>
<b>Fuerza de trabajo existente que más predomina.</b>	La Mayor fuerza de trabajo predominante, es el sector primario con 1,948 familias involucradas, 84.18%, este se considera el principal rubro económico
<b>Nivel de empleo, sub empleo y desempleo.</b>	<p>El nivel de empleo que existe en la zona corresponde a 14 familias que corresponde a un 0.9% de la población</p> <p>Existen 799 familias con sub-empleo, que corresponde a un 51.9% de la población.</p> <p>Y la tasa de desempleo municipal corresponde a 751 familias que se encuentran totalmente desempleadas que corresponde a un 48.02% de la población.</p>
<b>Salario e ingreso promedio por familia.</b>	El salario promedio por familia es de 4,343.54 al mes.
<b>Remesas familiares.</b>	Reciben remesas 191 Familias que equivale al 8.25% de la población.



# Municipalidad de Reitoca, Francisco Morazán

Barrio El Centro, Frente al Parque Central



**Ajustan los ingresos para alimentarse los tres tiempos.**

Tiempos de comida de las familias según el ingreso:

Tiempos	Cantidad	%
Tres tiempos	2,095	90.54
Dos tiempos	218	9.42
Un tiempo	1	0.04
Total	2,314	

Con estos resultados, se verifica que los ingresos no son suficientes, para que la población pueda alimentarse los tres tiempos, la mayoría el 50.32% solo se alimentan 1 tiempo y sobreviven de lo que producen.

**Promedio de personas por familia que trabajan la Tierra.**

El promedio de las personas que trabajan la tierra por familia equivale a 2

**Comportamiento de la tenencia de la tierra que trabaja la familia.**

**Tipo de tenencia de la tierra:**

Tipo	Cantidad	%
Propia pagada	699	30.21
Propia pagando	6	0.26
Alquilada	690	29.82
Prestada	157	6.78
En litigio	0	0.00
Comunal	0	0.00
No tiene	762	32.93

Los datos relevantes es que el 30% de las familias alquila la tierra, y al 6.78 le prestan la tierra, y el 32.93 no tiene tierra para cultivar, estos resultados muestran las pocas oportunidades que hay en el desarrollo de la agricultura en el municipio.



# Municipalidad de Reitoca, Francisco Morazán

Barrio El Centro, Frente al Parque Central



**Se producen los suficientes alimentos para el consumo familiar.**

- 1,492 familias que equivale al 64.48% de la totalidad de la población, producen alimentos, pero de ese total solo 753 familias que equivale a al 50.47% producen para autoconsumo.

Producen alimentos en la familia		
Respuesta	Cantidad	%
SI	1,492	64.48
NO	822	35.52
<b>Total</b>	<b>2,314</b>	

**Calificación del recurso humano.**

El recurso humano de Reitoca se califica como personas dedicadas a la agricultura tradicional de sub subsistencia.

Su recurso humano en algún grado se dedica a la construcción,

## 2.1.8 Participación

Participación	Resultados
<b>Instancias y mecanismos de participación promovidas en la gestión pública del municipio.</b>	La municipalidad de Reitoca promueve la participación activa de la población, mediante el fortalecimiento de los patronatos, juntas de agua, asociaciones de padres de familia y la masiva presencia en cabildos abiertos. Se está impulsando la participación de todas las organizaciones representativas de las comunidades en los consejos de desarrollo local y consejos zonales que surgen de la construcción de los planes de desarrollo comunitarios y zonales.



# Municipalidad de Reitoca, Francisco Morazán

Barrio El Centro, Frente al Parque Central



<b>Comportamiento de la participación según el genero</b>	Participación según el genero Mujeres: 383 corresponde al 55.59% Hombres: 306 corresponde al 44.41% Existe una mayor participación en el género femenino.
<b>Espacios de participación que brinda el gobierno local</b>	En el municipio de Reitoca, se promueven espacios de participación ciudadana, como ser la asistencia a cabildos abiertos, asambleas de carácter informativo, el fortalecimiento de los patronatos y juntas de agua; esto para asegurar una atención más efectiva a la problemática de la población.
<b>Voluntad política existente por la corporación y el alcalde</b>	Fomentar la organización civil y legalización de los patronatos por comunidad y de las demás organizaciones se la sociedad civil.

## 2.2.1 Infraestructura Vial

- **Longitud de carreteras primarias, secundarias, caminos de penetración y su estado**

El municipio de Reitoca esta comunicado con los municipios circunvecinos por una carretera secundaria construida de tierra, la que actualmente se encuentra en mal estado. Todas las comunidades están comunicadas por carreteras terciarias y caminos de penetración. El estado actual de todas las vías es de regular ya que son de tierra y en su mayoría son accesibles para el cruce de dos vehículos, a continuación, detallamos las distancias que hay entre cada una de las comunidades a la cabecera municipal, así como el tipo de vía y su estado actual

La Ley de Vías de Comunicación Terrestre nos describe las siguientes definiciones:

- **Carreteras Principales o troncales(Primarias):** son las que formen la estructura vital de las redes viales de los países centroamericanos o de la red vial de la Republica, y además aquellas que, sin ser esenciales para la articulación general de la red de carreteras, unan puntos de gran importancia o tengan un volumen de transito cuya intensidad lo justifiquen. Art. 3 de la Ley de Vías de Comunicación Terrestre.
- **Carreteras Secundarias:** son las que comunican pueblos entre sí, sin tener importancia especial, ni transito muy intenso. Art. 4 de la Ley de Vías de Comunicación Terrestre.



# Municipalidad de Reitoca, Francisco Morazán

Barrio El Centro, Frente al Parque Central



**Vías de acceso de penetración:** son las rutas transitables temporalmente por falta de carreteras principales, carreteras secundarias y caminos vecinales, o puestos en uso por las necesidades de apertura, construcción o rectificación de cualquiera de estos. Art. 6 de la Ley de Vías de Comunicación

1.5 Subsistema Movilidad y Conectividad	%	Descripción
Densidad de red vial (Km/Km2)	0.0	62.1
Red vial pavimentada (Km)	0.0	0.0
Red vial secundaria (km)	0.0	0.0
Carretera Material Selecto Principal	0.0	0.0
Carretera Material Selecto Secundaria	0.2	0.0
Carretera Material Selecto Vecinal	0.2	12,238.9
Carretera de Tierra Principal	0.0	0.0
Carretera de Material de Tierra Vecinal	0.0	0.0
<b>Total de Vialidad Municipal (Km)</b>	<b>0.1</b>	<b>12,238.9</b>

## 2.2.2 Electricidad

El Municipio de Reitoca, en su mayor parte posee el servicio de electrificación ya que a llegados nuevos proyectos a nuestro municipio que han beneficiado en gran parte a nuestra Comunidad.

- **Longitud de Líneas de conducción primarias y secundarias existentes:**

30 kilómetros desde Reitoca hasta el desvío de La Venta

- Número de estaciones de distribución: 1 (Nacaome, Valle)

Comunidades no atendidas con el servicio: La única comunidad no atendida con el servicio de energía eléctrica es Sabaneta.

COMUNIDAD	CON ENERGIA ELECTRICA	SIN ENERGIA ELECTRICA	SIN ENERGIA SOLAR
SABANETA		X	
LA GUADALUPE	X		



# Municipalidad de Reitoca, Francisco Morazán

Barrio El Centro, Frente al Parque Central



AZACUALPA	X		
REITOCA CENTRO	X		
CERRO DEL SEÑOR	X		
SAN CARLOS	X		
SAN JOSE DEL NARANJO	X		
SANTA CRUZ	X		
SARACARAN	X		

### 2.2.3 Telefonía y correos:

El municipio de Reitoca hasta la fecha no cuenta con telefonía de Hondutel ni servicio de correo.

<b>Disponibilidad de Líneas telefónicas domiciliarias:</b>	<b>0</b>
<b>Número de abonados por Hondutel:</b>	<b>0</b>
<b>Teléfonos comunitarios:</b>	<b>0</b>
<b>Agencias de servicios de Hondutel:</b>	<b>0</b>
<b>Agencias de Servicio de Honducor:</b>	<b>0</b>
<b>Otras Agencias de telefonía existente:</b>	<b>0</b>

### 2.2.4 Infraestructura Social

En lo referente a infraestructura social el municipio posee edificios a nivel religioso, cultural, centros de recreación en sus comunidades y en el casco Urbano, Centros Comunales, Cementerios, Parques, campos y canchas de usos Múltiples entre otros.

Existencia de centros Comunales	1
Numero de canchas de Futbol	20



# Municipalidad de Reitoca, Francisco Morazán

Barrio El Centro, Frente al Parque Central



Números de Canchas de Usos Múltiples	1
Numero de Iglesias	41
Centros de Recreación	0
Hogar de Ancianos	0
Hogar De Niños	0
Centros De Rehabilitación	0
Clubes Rotarios	0
Comedores Infantiles	0
Guarderías Infantiles	0
Cementerios	5
Áreas Turísticas	1

- En el Municipio de Reitoca no existe ningún hogar de ancianos, hogar de niños, centros de rehabilitación, club Rotarios, comedores y/o guarderías infantiles
- En Reitoca existe un área turística pero no está desarrollada.
- Existe un centro de salud con médico (CESAMO) para atender a la población ubicada en la cabecera municipal de Reitoca y las comunidades cercanas.
- **Centros de salud existente:** En Reitoca existen 7 centros de Salud
- **Hogares materno infantil:** En el municipio no se cuenta con hogares materno infantil.
- **Numero de hospitales:** El Municipio de Reitoca no cuenta con un hospital para atención médica.
- **Cantidad de Clínicas Odontológicas:** 1 clínica odontológica
- **Cantidad de clínicas privadas:** una (1) clínicas privadas



# Municipalidad de Reitoca, Francisco Morazán

Barrio El Centro, Frente al Parque Central



## 2.2.6 Educativa

En materia educativa nuestro municipio tiene la ventaja que en la mayoría de las comunidades hay centros educativos funcionales y con la infraestructura básica para funcionar de buena manera, teniendo como resultado una amplia cobertura de este servicio a la ciudadanía. Todos estos distribuidos en las diferentes comunidades del municipio de Reitoca.

- **Centros Educativos existentes:**
  - **Prescolar:** 24 Centros de Educación Prebasica
  - **Básico:** 30 Centros de Educación Básica
  - **Diversificado:** 1 Centro de Educación Media
  - **Universidad:** El municipio de Reitoca no cuenta con un centro universitario.

<b>Centros de Formación Artesanal</b>	<b>0</b>
<b>Centros de Alfabetización:</b>	<b>0</b>
<b>Centros de Educación a Distancia</b>	<b>0</b>
<b>Centros de Formación Profesional/Técnica</b>	<b>0</b>
<b>Centros de Formación Artística y Cultural</b>	<b>0</b>

### LISTADO DE CENTROS EDUCATIVOS DE REITOCA

Nº	NIVEL	NOMBRE DEL CENTRO	UBICACIÓN
1	PRE BASICA	DR. ANTONIO GARCÍA	REITOCA CENTRO
2	PRE BASICA	SAN JOSÉ	LA LAGUNA
3	PRE BASICA	SONRISAS INFANTIL	EL REBALSE
4	PRE BASICA	RAMÓN ROSA	SABANETA
5	PRE BASICA	DIOS ES AMOR	AZACUALPITA
6	PRE BASICA	DIOS ES MOR	EL NARANJAL
7	PRE BASICA	LAS FLORES	YIGUILACA





# Municipalidad de Reitoca, Francisco Morazán

Barrio El Centro, Frente al Parque Central



8	PRE BASICA	BUENOS AIRES	SAN BARTOLO
9	PRE BASICA	FUENTE DE BENDICIÓN	EL LLANO
10	PRE BASICA	SONRISAS DE AMOR	SAMALARES
11	PRE BASICA	RAYITOS DE SOL	AGUA CALIENTE
12	PRE BASICA	SANTA TERESITA	AZACUALPA
13	PRE BASICA	LUZ EN MI CAMINO	EL VERDUGO
14	PRE BASICA	NIÑOS DE EDÉN	CERRO DEL SEÑOR
15	PRE BASICA	LA GUADALUPE	LA GUADALUPE
16	PRE BASICA	NUEVO AMANECER	SAN CARLÓS
17	PRE BASICA	RENACER	LOS QUEBRACHOS
18	PRE BASICA	PEQUEÑOS TRIUNFADORES	SAN CARLÓS
19	PRE BASICA	DULCE INFANCIA	LA TEJERA
20	PRE BASICA	FUTUROS BRILLANTES	EL RODEO
21	PRE BASICA	RECREO FELIZ	SARACARAN
22	PRE BASICA	SANTA CRUZ	SANTA CRUZ
23	PRE BASICA	NUEVO AMANECER	HIGUERITO
24	PRE BASICA	BELLA AURORA	GUAJINIQUIL
25	BASICO	JOSE TRINDAD CABAÑAS	REITOCA CENTRO
26	BASICO	15 DE SEPTIEMBRE	EL RODEO
27	BASICO	FRANCISCO MORAZAN	LOS QUEBRACHOS
28	BASICO	CESAR AUGUSTO QUIMTERO	YIGUILACA
29	BASICO	JOSE CECILIO DEL VALLE	LAS MARIAS DEL SUR
30	BASICO	JUAN LINDO	SAN CARLOS
31	BASICO	CRECENCIO GOMEZ	SARACARAN
32	BASICO	DIONISIO DE HERRERA	CERRO DEL SEÑOR
33	BASICO	MIGUEL PAZ BARAONA	AZACUALPA
34	BASICO	FROYLAN TURCIOS	EL HIGUERITO .SAN JOSE



# Municipalidad de Reitoca, Francisco Morazán

Barrio El Centro, Frente al Parque Central



35	BASICO	RICARDO MADURO	EL LIMON
36	BASICO	REPUBLICA DE HONDURAS	SANTA CRUZ
37	BASICO	FRANCISCO MORAZAN	SAN BARTOLO
38	BASICO	JOSE CECILIO DEL VALLE	EL REBALSE
39	BASICO	RUBEN DARIO	JICRAL · 2
40	BASICO	CRISTOBAL COLON	LA GUADALUPE
41	BASICO	ALFONSO GUILLEN ZELAYA	EL TABANCO
42	BASICO	JOSE CECILIO DEL VALLE	EL RICON
43	BASICO	LA LIBERTAD	GUANIQUIL
44	BASICO	DIONISIO DE HERRERA	AGUA CALIENTE
45	BASICO	JUAN LINDO	MARIAS DEL NORTE
46	BASICO	ROBERTO SUAZO CORDOVA	AGUA BLANCA
47	BASICO	LEMPIRA	SAMALARE S
48	BASICO	MANUEL BONILLA	JICARAL · 1
49	BASICO	RAMON ROSA	SABANETA
50	BASICO	MIGUEL PAZ BARAONA	AZACUALPITA
51	BÁSICO	CARLOS ROBERTO REINA	LA LAGUNA
52	BÁSICO	EL NARANJO	EL NARANJAL
53	BÁSICO	LEMPIRA	EL NARANJO ,SAN CARLOS
54	BÁSICO	UNIDOS POR UN MAÑANA MEJOR	EL VERDUGO
55	MEDIO	FRANCISCO CRUZ IRÍAS	REITOCA CENTRO

## 2.2.7 Productiva

- **Sistemas de Irrigación existentes (Distritos o Individuales):** No existen sistemas de irrigación en el municipio de Reitoca.
- **Centros de Acopio:** No existen centros de acopio en Reitoca
- **Viveros:** hay un vivero en el Rio Petacón



# Municipalidad de Reitoca, Francisco Morazán

Barrio El Centro, Frente al Parque Central



- **Cantidad de Rastros públicos y Privados:** En Reitoca solamente existe un rastro y es municipal.
- **Cantidad de Microempresas y agroindustrias:** En total entre microempresas y agroindustrias existen 63 en todo el municipio.
- **Secadoras de Granos:** No existen secadoras de granos en Reitoca.

## 2.3 Institucionalidad e Inversión para el Desarrollo

### 2.3.1 Desempeño Municipal

- **Principales indicadores de desempeño municipal**

La Municipalidad de Reitoca, en cumplimiento de sus funciones emanadas de la Ley de Municipalidades, y con el objetivo de mejorar los indicadores socioeconómicos, ha ejecutado proyectos orientados a eficientar la productividad con apoyo a los agricultores brindándoles fertilizante, semilla mejorada y urea, apoyo en el sector educativo con el pago de educadores comunitarios, becas a estudiantes, mejora de la infraestructura de los centros educativos y donación de material didáctico, también se han impulsado proyectos para el mejoramiento de viviendas entre otros, todo esto ayuda a mejorar los niveles de vida de la población.

### 2.3.2 Incidencia en la población y el territorio

**Incidencia de la población y el territorio:** La incidencia de la población y el territorio en el desarrollo municipal se consideran de vital importancia, los vecinos participan de forma organizada por medio de los patronatos, juntas de agua, asociaciones de padres de familia y otros que presentan iniciativas de proyectos en temas que le son de su interés. Muchos de los proyectos ejecutados responden a necesidades sentidas en zonas geográficas cercanas, siendo estos: mejora de carreteras, centros educativos y proyectos de agua, apoyo a productores, estos son gestionados por los patronatos e forma de bloque, es decir agrupados para tener más fuerza al momento de presentar sus peticiones.

A continuación, se presenta una breve síntesis de algunas metas planteadas para el desempeño municipal y que corresponden a actividades derivadas de los planes operativos de cada unidad:

Unidad	Indicador de Incidencia
Corporación Municipal	Es el órgano deliberativo de la Municipalidad electa por el pueblo y la máxima autoridad dentro del término municipal; tiene entre sus facultades las siguientes: aprobar el presupuesto anual, efectuar el desglose de



# Municipalidad de Reitoca, Francisco Morazán

Barrio El Centro, Frente al Parque Central



	<p>partidas globales y aprobar previamente los gastos que se efectúen con cargo a las mismas; aprobar el plan de arbitrios de conformidad con la ley; Convocar a plebiscito a todos los ciudadanos del término municipal para tomar decisiones sobre asuntos de su importancia. La Corporación Municipal es la responsable de rectorar el desarrollo municipal en coordinación con las organizaciones sociales y cooperantes con presencia en su municipio.</p>
<b>Alcalde Municipal</b>	<p>Es el responsable de la administración general y representación legal de la municipalidad, preside todas las sesiones, asambleas, reuniones y demás actos que realice la Corporación, por tanto es la máxima autoridad ejecutiva dentro del término municipal, promueve la ejecución de proyectos de desarrollo en diferentes ejes temáticos de acuerdo a la realidad sentida de la población.</p>
<b>Vice Alcaldesa</b>	<p>Su función es la de sustituir al alcalde municipal en su ausencia, atender la población y dirigir el personal y respaldar las políticas de desarrollo implementadas por el alcalde municipal.</p>
<b>Asesor Municipal</b>	<p>Proporciona asesoría en aspectos legales, tributarios, rentísticos y fiscales al alcalde y la Corporación Municipal para una acertada toma de decisiones de conformidad con la legislación vigente en el país.</p>
<b>Secretario municipal</b>	<p>El Secretario Municipal es el responsable de redactar las actas de sesiones de Corporación Municipal, emitir certificaciones de acuerdos, ordenanzas y resoluciones de la Corporación Municipal, recibir solicitudes de la población y manejar correctamente los libros de actas, expedientes y demás documentos.</p>
<b>Tesorero Municipal</b>	<p>Es el responsable entre otros aspectos de efectuar los pagos de conformidad con el presupuesto, depositar diariamente las recaudaciones que reciba la Corporación Municipal, informar mensualmente a la Corporación de los movimientos de ingresos y egresos.</p>
<b>Oficina Municipal de Tributación</b>	<p>Coordina todas las acciones encaminadas a la captación de ingresos de conformidad con el plan de arbitrios vigente, implementando procedimientos orientados a eficientar la recaudación tributaria.</p>
<b>Contabilidad</b>	<p>Registra contablemente todas las operaciones resultantes de la ejecución presupuestaria de la municipalidad. Es responsable de mantener</p>



# Municipalidad de Reitoca, Francisco Morazán

Barrio El Centro, Frente al Parque Central



	actualizada la información para que sirva para la toma de decisiones.
<b>Catastro</b>	Dirige las políticas de regulación predial, regula el otorgamiento de permisos de operación y permisos de construcción, supervisa la ejecución de políticas de tenencia de la tierra y tramitación de dominios plenos
<b>Unidad Municipal Ambiental</b>	Es la unidad técnica de la municipalidad responsable de velar por el cumplimiento de la legislación ambiental vigente, en las actividades realizadas por personas naturales y jurídicas en el municipio; establece políticas de regulación ambiental y manejo de recursos naturales, generar regulaciones en explotación de recursos naturales.
<b>Director Municipal de Justicia</b>	Es responsable de supervisar la aplicación de la Ley de Policía y Convivencia Social, Código de Niñez y Adolescencia, asistir a la población en problemas en la vía conciliatoria. Coordinar acciones para garantizar la cultura de paz y convivencia en el municipio.

### 2.3.3 Presencia Institucional en el municipio

Institución	Rol	Publica	Privada	Población Objetivo	Comunidades	Proyecto o Programas
<b>Prosa sur</b>	<ul style="list-style-type: none"> <li>Trabaja en Educación y Promoción a familias en seguridad Alimentaria, Salud nutrición a niños de 5 años</li> </ul>		X	<ul style="list-style-type: none"> <li>Productores,</li> <li>Mujeres jefas de Hogar</li> <li>Mujeres Embarazadas</li> <li>Niños de 5 años</li> </ul>	Laguna seca, Agua Caliente, Laja tendida, San José del Naranjo (Higuerito )	<ul style="list-style-type: none"> <li>Agricultura,</li> <li>Planes de inversión Agrícola</li> <li>Nutrición</li> <li>Planes de Inversión de Ingresos.</li> </ul>
<b>Childfund</b>	<ul style="list-style-type: none"> <li>Gestión de los centros de Salud en Reitoca, Alubarén y Curaren</li> </ul>		X	<ul style="list-style-type: none"> <li>Toda la población de Reitoca</li> </ul>	<ul style="list-style-type: none"> <li>Todos las Comunidades de Reitoca</li> </ul>	<ul style="list-style-type: none"> <li>Servicio a los Centros de salud</li> </ul>
<b>Defensoría de la mujer</b>	<ul style="list-style-type: none"> <li>Atender las denuncias de la mujer y defender los derechos de la mujer</li> </ul>	X		<ul style="list-style-type: none"> <li>Erradicar el índice de la violencia hacia la violencia de la Mujer</li> </ul>	El municipio de Reitoca	<ul style="list-style-type: none"> <li>Capacitar a grupos de mujeres para crear microempresas</li> </ul>



# Municipalidad de Reitoca, Francisco Morazán

Barrio El Centro, Frente al Parque Central



- **Instituciones públicas y privadas existentes en el municipio**

En nuestro municipio existen varias instituciones públicas y privadas que han contribuido al desarrollo de nuestra comunidad. Dichas instituciones han brindado su apoyo técnico y financiero a la realización de proyectos en todo el municipio.

### 2.3.4 Programas o proyectos, su población, objetivos y tipos de servicio que brindan

Programas	Proyecto	Población	Objetivos
<b>Bono Estudiantil</b>		Atención a población en edad de estudiar, población vulnerable	Implementación de programas que permitan a todos los niños y jóvenes acceder a los diferentes niveles educativos
<b>Abono Agrícola y Fertilizantes</b>		Productores agrícolas del municipio	Implementar la aplicación de recursos para incrementar la seguridad alimentaria del municipio Incentivar la producción Mejorar la economía municipal
<b>Child Found</b>		Población en el área de salud	Atención a la población en el marco de los servicios de descentralización de la salud, sus programas no están instalados en el municipio solo con cobertura por la Regionalización aplicada
<b>ADAL</b>		Población en grupos vulnerables (Mujer, Niñez, Adolescencia y Tercera Edad)	Programas de capacitación y empoderamiento de la sociedad civil como actor clave del desarrollo

### 2.3.5 Instancias creadas en el municipio y su funcionalidad

Este proyecto inicio en el mes de septiembre de 2017 bajo la autoridad de la Corporación Municipal anterior integrada de la siguiente manera:

- ✚ Alcalde Municipal por Ley Modesto Fúnez Santos



# Municipalidad de Reitoca, Francisco Morazán

Barrio El Centro, Frente al Parque Central



- ✚ Regidor N° 1: Santiago Romero Gáelas
- ✚ Regidor N° 2: Virgilia de Jesús Herrera
- ✚ Regidor N° 3: Hernán Antonio Andino Bustillo
- ✚ Regidor N° 4: Leonel Zuniga Lardy
- ✚ Regidor N° 5: David Sierra F.
- ✚ Regidor N° 6: Rodolfo Zelaya Cruz
- ✚ Regidor N° 7: Victoriano Amador Martínez
- ✚ Regidor N° 8: Valentín Rodas García

Y le ha dado seguimiento la Corporación Municipal Actual:

- ✚ Alcalde Municipal Marlon Nephthali Osorto Chevez
- ✚ Vice Alcalde Rosa Adriana Montes Isidro
- ✚ Regidor N° 1 Luis Alexi Oliva Baca
- ✚ Regidor N° 2 Marcelino Huiza Sierra
- ✚ Regidor N° 3 Noé de Jesús Almendarez Flores
- ✚ Regidor N° 4 Francisca Andino Espinoza
- ✚ Regidor N° 5 Renuncio
- ✚ Regidor N° 6 Magdaleno Lagos
- ✚ Regidor N° 7 Luis Euceda Fúnez
- ✚ Regidor N° 8 iris Arely López Hernández

Coordinador Levantamiento de Línea Base: Marlon Javier Blandin Maldonado  
La Corporación se reúne cada quince días.

En su estructura organizacional la municipalidad cuenta con las oficinas de la Secretaría, Tesorería, Unidad Municipal Ambiental (UMA), Catastro, Departamento Municipal de Justicia, Contabilidad, Control Tributario, Bienes Nacionales y Bodega, Oficina De La Mujer, Oficina Multiservicios, Auditoría Interna, Oficina Municipal Niñez, Adolescencia y Juventud y la Oficina del Asistente Técnico de Educación, con un total de 29 empleados, incluyendo el Alcalde y el Vicealcalde. (Ver organigrama en anexos).

Los servicios públicos que atiende la Municipalidad son el cementerio, centro social, tren de aseo, aseo de calle, proyecto de irrigación por goteo, Centro de Salud, Casa de la Cultura.

Las inversiones de capital se realizan exclusivamente de las transferencias recibidas, de no ser así con los ingresos corrientes no están en capacidad de financiar ninguna inversión, de lo cual se evidencia la necesidad de mejorar la gestión institucional municipal y por ende la captación de recursos para inversión.



# Municipalidad de Reitoca, Francisco Morazán

## Barrio El Centro, Frente al Parque Central



### 2.3.6 Existencia y Funcionalidad de las Organizaciones de Sociedad Civil

- **Cantidad y tipo de organizaciones existentes, funcionalidad e incidencia en el desarrollo**

En Reitoca existe un total de 25 tipos de organizaciones de la sociedad civil, de las cuales los Patronatos son la base organizativa comunitaria más importante por su involucramiento en procesos de desarrollo local, y funcionan como uno de los enlaces más cercanos con la municipalidad, así como con las distintas instituciones de desarrollo que operan en el municipio.

El tipo de organizaciones existentes son: patronatos, junta de agua, iglesias (Evangélicas y Católicas), sociedad de padres de familia por cada centro educativo, comités de salud y de vigilancia, grupos campesinos, comité de irrigación por goteo, equipos de fútbol, grupos de Plan en Honduras y grupo de artesanos. Cada una de estas organizaciones civiles juegan sus propios roles encaminados al desarrollo del municipio, entre los roles principales tenemos:

**Patronato:** Es la forma jurídica de asociación en que las comunidades asentadas en un espacio físico determinado se organizan para la búsqueda del bien común, la autogestión de sus necesidades, o la defensa de sus intereses. Art. 2 de la Ley de Patronatos y Asociaciones Comunitarias, Decreto No. 253-2013, publicado en La Gaceta No. 33,351 del 10 de febrero de 2014.

En el municipio los patronatos se reúnen periódicamente en asambleas comunitarias, donde analizan los problemas que enfrenta la población y gestionan proyectos para dar respuesta a esa problemática. Su labor es muy importante ya que son la instancia más representativa a nivel comunitario y con quien la municipalidad coordina la ejecución de proyectos.

**Junta de Agua:** es un mecanismo de participación ciudadana de autogestión de los servicios públicos a nivel de caseríos, aldeas y municipios. Corresponde fundamentalmente a la Junta, la operación, mantenimiento y administración de los sistemas de abastecimiento de agua potable y el saneamiento de las comunidades rurales y en las áreas peri urbanas en vías de desarrollo. Art. 7 Del propósito de la Junta, Reglamento de Juntas Administradoras de agua, Ente Regulador de los Servicios de Agua Potable y Saneamiento.

Las juntas de agua realizan asambleas de abonados y beneficiarios de los sistemas de agua que administran en las diferentes comunidades, presentan informes económicos y de gestión, son responsables de mantener operativos y ampliar los sistemas de agua; así como velar por el adecuado manejo de la basura, aguas grises y negras. Las Juntas de Agua ejercen una labor muy





# Municipalidad de Reitoca, Francisco Morazán

## Barrio El Centro, Frente al Parque Central



importante porque coadyuvan a la municipalidad en el mejoramiento de los sistemas y luchan por abastecer del vital líquido a todos los vecinos, también protegen las fuentes de agua.

**Caja de Ahorro y Crédito Rural:** Es una organización comunitaria que ofrece servicios accesibles a las condiciones de las familias rurales pobres de tipo financiero y no financiero. Manual No. 4 Sostenibilidad de las Cajas de Ahorro y Crédito Rural, Secretaria de Agricultura y Ganadería. Las Cajas Rurales contribuyen al mejoramiento productivo y económico de sus afiliados y por ende de las comunidades donde funcionan.

**Asociaciones de Padres de Familia de Centros Educativos:** Son instancias de participación ciudadana que se organizan en los centros educativos en los niveles Prebasico, Básico y Medio, para apoyar económicamente en el mantenimiento de las instalaciones físicas, mobiliario y equipo de los centros, así como en las diferentes actividades académicas y culturales cuando sea requerido.

La importancia de las Asociaciones de Padres de Familia, radica en que son gestores de proyectos y recaudadores de dinero para cubrir las operaciones de los centros educativos, reparar mobiliario, adquirir material didáctico y el financiamiento de actos cívicos; esto porque las autoridades educativas no destinan los fondos necesarios, por lo que recae en los padres de familia la carga de cubrir los costos de funcionamiento.

**Comités de Salud:** son grupos de personas que se organizan para apoyar en el mantenimiento y sostenibilidad de los centros de salud que existen en el municipio, están integrados básicamente por representantes de los patronatos de las comunidades a las que les brinda cobertura médica cada centro.

Los Comités de Salud realizan actividades para recaudar fondos y pagar salarios de aseadoras, vigilantes, darle mantenimiento a los centros de salud y en ocasiones hasta para gestionar la compra de medicamentos e insumos médicos, dado el raquíto presupuesto que destina la Secretaria de Salud.

**Comités de Vigilancia:** son agrupaciones de vecinos de las diferentes comunidades, que realizan labor de vigilancia en coordinación con las autoridades policiales y militares para disuadir acciones delictivas y mantener la paz y la tranquilidad en sus aldeas y caseríos.

En algunas comunidades se les llama Mesas de Seguridad, su labor es muy importante porque ejercen control de las personas y vehículos que transitan por sus comunidades, supervisan el cumplimiento de las ordenanzas municipales sobre la operación de billares y expendios de bebidas alcohólicas y brindan seguridad a centros educativos e iglesias.



# Municipalidad de Reitoca, Francisco Morazán

Barrio El Centro, Frente al Parque Central



**Clubes Deportivos:** son organizaciones que practican deportes como el futbol, tanto masculino como femenino, están organizados en ligas deportivas municipales y desarrollan torneos en canchas seleccionadas en diferentes aldeas y caseríos.

Los equipos de futbol contribuyen al desarrollo del municipio en cuanto a que promueven valores como el trabajo en equipo, el ejercicio físico, la sana convivencia, la competitividad y la promoción de talentos, también son un medio para distraer a la juventud de las drogas y el alcohol.

**Grupos Productivos:** son organizaciones integradas por familias que realizan actividades productivas comunes como el cultivo de granos básicos, artesanías de cuero o barro, el propósito es unir esfuerzos para acceder a recursos financieros, asistencia técnica, adquisición de insumos a bajo costo y una cadena de comercialización que les permita vender sus productos a mejores precios.

**Iglesia Católica (Delegados de la Palabra de Dios):** el Ministerio de los Delegados de la Palabra de Dios, forma parte de la Iglesia Católica y realiza su labor pastoral en las diferentes comunidades del municipio. Su labor consiste en Celebrar la Palabra de Dios en representación del Sacerdote, cuando este no puede visitar las comunidades. Los Delegados de la Palabra reúnen la feligresía católica, le explican las lecturas bíblicas y promueven la unidad y el desarrollo comunitario a la luz de la Palabra de Dios.

La Iglesia Católica es promotora de valores como la solidaridad, el desarrollo, la unidad familiar, la cultura, la honestidad y el respeto a los demás y sus bienes.

**Iglesias Evangélicas:** realizan su labor evangelizadora en diferentes comunidades del municipio, son lideradas por pastores y el apoyo de ministerios musicales que ayudan a darle mayor solemnidad a los cultos que realizan en sus templos.

La Iglesia Evangélica al igual que la católica, promueven valores y favorecen el crecimiento espiritual de la población.

Organización	Rol	Población Objetivo	Comunidades donde existen
Patronato	Mejoramiento Comunal	Población en General	Reitoca, Azacualpa, Cerro del Señor, San José del Naranjo, Santa Cruz, La Guadalupe, Saracaran. Sabaneta y San Carlos.



# Municipalidad de Reitoca, Francisco Morazán

**Barrio El Centro, Frente al Parque Central**



<b>Junta de Agua</b>	Administración de Agua y Saneamiento	Usuarios de los sistemas de agua.	Reitoca, Azacualpa, Cerro del Señor, San José del Naranjo, Santa Cruz, La Guadalupe, Saracaran. Sabaneta y San Carlos.
<b>Asociaciones de Padres de Familia</b>	Apoyo a centros educativos	Personal docente y estudiantes de centros educativos	Reitoca, Azacualpa, Cerro del Señor, San José del Naranjo, Santa Cruz, La Guadalupe, Saracaran. Sabaneta y San Carlos.
<b>Clubes Deportivos</b>	Fomento del deporte	Población juvenil y adulta.	Reitoca, Azacualpa, Cerro del Señor, San José del Naranjo, Santa Cruz, La Guadalupe, Saracaran. Sabaneta y San Carlos.
<b>Iglesia Católica</b>	Promoción de valores espirituales	Feligresía que profesa la Religión Católica	Reitoca, Azacualpa, Cerro del Señor, San José del Naranjo, Santa Cruz, La Guadalupe, Saracaran. Sabaneta y San Carlos.
<b>Iglesia Evangélica</b>	Promoción de valores espirituales	Feligresía que profesa la Religión Evangélica	Reitoca, Azacualpa, Cerro del Señor, San José del Naranjo, Santa Cruz, La Guadalupe, Saracaran. Sabaneta y San Carlos.

- **Tipo y montos de inversión social que ejecutaron en el municipio en año anterior.**

Durante el año 2017 la municipalidad realizó una inversión total de Lps. 1.467,531.75 Apoyo al sector de Infraestructura Social (mejoramiento de carreteras), mejoramiento de viviendas, infraestructura educativa y medio ambiente. Esta inversión en su mayor porcentaje corresponde a fondos obtenidos de la transferencia del gobierno central.

No.	Nombre del Proyecto	Ubicación	Monto Ejecutado
1	Mejoramiento de Viviendas de Familias en Extrema Pobreza	Área Urbana y Rural	L. 3,280.00



# Municipalidad de Reitoca, Francisco Morazán

Barrio El Centro, Frente al Parque Central



2	Reparación de carretera	Comunidades Cerro del Señor, El Llano, Paso La Maroma Hasta Aldea San Carlos	L. 402,701.25
3	Construcción caja puente	Quebrada el Caballo salida Agua Caliente	L. 56,024.00
4	Reparación de carretera	Que conduce de la comunidad El Llano, Aldea Cerro del Señor al Naranjal, Aldea Azacualpa.	L. 115,815.00
5	Reparación y conformación de carretera	El Llano, Cerro del Señor, Paso La Maroma, San Carlos, Jicaral, La Ermita, El Limón, Verdugo y Sabanetas.	L. 388,011.25
6	Conformación de carretera	de las comunidades Higuerito, Agua Blanca, Chilamata, y Yiguilaca	L. 103,496.25
7	Construcción de huellas en cuesta del campo.	Caserío El Rebalse	L. 7,700.00
8	Reparación de las calles	Barrio Monte fresco, Arriba, Barrio Las delicias, B° Morazán, B° Castro Medina, Colonia Manuel Meza y Carretera que conduce Al caserío El Rebalse Caserío Cerro del Señor.	L. 90,119.00
9	Cancelando su contrato suscrito por el servicio de Reparación y Conformación de la Carretera.	Comunidades Santa Cruz El Naranjo y el Higuerito	L. 190,957.50
10	Pintar Edificio alcaldía municipal	Centro	L. 1,483.50



# Municipalidad de Reitoca, Francisco Morazán

**Barrio El Centro, Frente al Parque Central**



<b>11</b>	Dragar el canal y desviar fuga que sale del alcantarillado de las aguas negras y que no vayan a desembocar al Rio Chiquito y que después genere contaminación.	Rio Chiquito	L. 1,600.00
<b>12</b>	Elaboración de una puerta y ventana para la caseta del instituto Técnico Francisco Cruz Irías, puerta de baño.	Barrio El Centro	L. 2,800.00
<b>13</b>	Reparación de cercos donde se hizo la apertura de la calle.	Caserío Justina	L. 4,620.00
<b>14</b>	Apertura de la calle en el sector del Rincón,	Aldea Santa Cruz	L. 890.00
<b>15</b>	Establecimiento de Arboles Maderables y Frutales para proteger la Zona de recarga de la Subcuenca y mejora de la cobertura de los suelos en la zona de la subcuenca de	Rio de Reitoca	L. 98,034.00
<b>Totales</b>			<b>L. 1,467,531.75</b>

- **Fuentes de inversión y ejecutores**

<b>Fuentes de Inversión</b>	<b>Resultados</b>
<b>Transferencias Gubernamentales</b>	Son los aportes nacionales a las municipalidades para financiar sus operaciones e inversiones en obras físicas dentro del término municipal.
<b>Ingresos Corrientes</b>	Son aquellos que provienen de la actividad normal de la municipalidad y pagados por los habitantes del municipio u no representan endeudamiento ni disminución del patrimonio. Estos ingresos están divididos en Ingresos tributarios que son los fondos procedentes de la recaudación de impuestos, tasas por servicios y derechos.
<b>Ingresos No Tributarios</b>	Comprende los ingresos obtenidos por multas, recargos, recuperación de cuentas morosas y otros ingresos corrientes.
<b>Subsidios</b>	Valores que se reciben esporádicamente como ser del Congreso



# Municipalidad de Reitoca, Francisco Morazán

Barrio El Centro, Frente al Parque Central



	Nacional, FHIS u otras instituciones.
<b>Herencias, Legados y Donaciones</b>	Son valores en efectivo o en especie que se reciben de personas o instituciones nacionales o extranjeras.

## RESUMEN DE ORGANIZACIONES POR ALDEA

Nº	COMUNIDAD	PATRO NATO	JUNTA DE AGUA	ASOC PF CEPB	ASOC PF CEB	IGLESIA CATOL.	IGLESIA EVANG.	CAJA RURAL	EQUIPO DE FUTBOL	COMITÉ DE VIGILANCIA
1	Reitoca	4	3	5	5	5	6	4	4	0
2	Azacualpa	1	4	3	6	3	4	3	3	0
3	Cerro del Señor	3	1	4	4	4	3	2	5	0
4	San José del Naranjo	1	2	2	4	1	1	2	2	0
5	Santa Cruz	1	2	2	4	1	1	2	2	0
6	La Guadalupe	1	3	2	3	3	1	1	2	0
7	Saracaran	2	2	1	2	2	0	1	2	0
8	Sabaneta	1	2	1	1	1	1	1	2	0
9	San Carlos	1	3	1	2	1	2	2	3	0

### 2.4.1 Análisis de las fortalezas.

1. Trabajo coordinado de las unidades técnicas de la municipalidad
2. Las carreteras que comunican la mayor parte de las comunidades
3. En educación se cubre un 80% de la población escolar en los niveles pre-básico y básico.
4. Abundantes recursos naturales: agua, zonas de bosque y tierra para cultivar.
5. Presencia de instituciones gubernamentales en el municipio, (salud, educación, seguridad.)
6. Se cuenta con servicios básicos



# Municipalidad de Reitoca, Francisco Morazán

Barrio El Centro, Frente al Parque Central



7. Existen sitios con potencial turístico.
8. Infraestructura social en la mayoría de las comunidades.
9. Existencia de materiales y mano de obra para proyectos de construcción y mejora de viviendas.

## 2.4.2 Análisis de las debilidades.

1. Poca capacidad de gestión de las organizaciones comunitarias
2. Insuficiente cobertura de los sistemas de salud y educación.
3. El Instituto no cuenta con el equipamiento necesario para insertar a los estudiantes al campo laboral
4. Viviendas en mal estado y/o con falta de letrinas, pilas y baños
5. Poca productividad agrícola.
6. Mal estado de la infraestructura en los sectores educativo y de salud
7. Falta de cobertura del servicio de agua potable en algunas comunidades

## 2.4.3 Análisis de las oportunidades.

1. El municipio de Reitoca forma parte del corredor seco.
2. El Marco Legal vigente en la Republica de Honduras
3. El Marco Institucional Gubernamental (Secretaria de Agricultura y Ganadería SAG, Instituto Nacional de Formación Profesional INFOP).
4. Presencia de organizaciones no gubernamentales en el municipio. (Child Found, Adal, Prosasur.)
5. Políticas gubernamentales de desarrollo que tienen como eje principal la planificación.
6. Los programas de vinculación de las universidades en apoyo a las municipalidades.
7. Las remesas que envían los migrantes que pueden ser invertidas para el impulso de proyectos productivos.

## 2.5 Análisis de las amenazas.

1. La situación de abandono de la sede de INFOP en el municipio, por disposiciones de las autoridades centrales.
2. Los fenómenos naturales: cambio climático, tormentas, sequías.
3. Sectarismo político con que se manejan los proyectos provenientes del gobierno central.
4. La no presencia de instituciones gubernamentales en el municipio. (Instituto de Conservación Forestal ICF, Ente Regulador de Servicios de Agua Potable ERSAP)
5. Incumplimiento de las responsabilidades de las Secretarías de Salud y Educación.
6. La falta de inversión gubernamental para atender los grupos vulnerables.
7. La crisis política e inseguridad jurídica desestimula la inversión y genera desempleo.



# Municipalidad de Reitoca, Francisco Morazán

Barrio El Centro, Frente al Parque Central



## III. Plan de Desarrollo del Municipio

### 3.1 Visión Compartida

**Ser un municipio con infraestructura social desarrollada, viviendas, agua y saneamiento en óptimas condiciones; sistemas de educación y salud que permitan coberturas de atención con calidad; eficiente productividad, fortaleciendo la economía y la seguridad alimentaria; delimitado territorialmente, con buen uso de suelo, impulso turístico y recursos naturales libre de contaminación; comunidades participativas con capacidad de gestión, emprendedoras, y seguras.**

### Misión: Artículo 13 Ley de Municipalidades

- 1) Elaboración y ejecución de planes de desarrollo del municipio <sup>4</sup>;
- 2) Control y regulación del desarrollo urbano, uso del suelo y administración de tierras municipales, ensanchamiento del perímetro de las ciudades y el mejoramiento de las poblaciones de conformidad con lo prescrito en la Ley;
- 3) Ornato, aseo e higiene municipal;
- 4) Construcción de redes de distribución de agua potable, alcantarillado para aguas negras y alcantarillado pluvial, así como su mantenimiento y administración;
- 5) Construcción y mantenimiento de vías públicas por si o en colaboración con otras entidades;
- 6) Construcción y administración de cementerios, mercados, rastros y procesadoras de carnes, municipales;
- 7) Protección de la ecología, del medio ambiente y promoción de la reforestación;
- 8) Mantenimiento, limpieza y control sobre las vías públicas urbanas, aceras, parques y playas que incluyen su ordenamiento, ocupación, señalamiento vial urbano, terminales de transporte urbano e interurbano. El acceso a estos lugares es libre, quedando, en consecuencia, prohibido cualquier cobro, excepto cuando se trate de recuperación de la inversión mediante el sistema de contribución por mejoras legalmente establecido;
- 9) Fomento y regulación de la actividad comercial, industrial, de servicios y otros;
- 10) Control y regulación de espectáculos y de establecimientos de diversión pública, incluyendo restaurantes, bares, clubes nocturnos, expendio de aguardiente y similares;
- 11) Suscripción de convenios con el Gobierno Central y con otras entidades descentralizadas con las cuales concurra en la explotación de los recursos, en los que figuren las áreas de explotación, sistemas de reforestación, protección del medio ambiente y pagos que les correspondan.
- 12) Promoción del turismo, la cultura, la recreación, la educación y el deporte;





# Municipalidad de Reitoca, Francisco Morazán

Barrio El Centro, Frente al Parque Central



- 13) Creación y mantenimiento de cuerpos de bomberos<sup>10</sup>;
- 14) Prestación de los servicios públicos locales. Y mediante convenio, los servicios prestados por el
- 15) Celebración de contratos de construcción, mantenimiento o administración de los servicios públicos u obras locales con otras entidades públicas o privadas, según su conveniencia, de conformidad con la ley.
- 16) Coordinación e implantación de las medidas y acciones higiénicas que tiendan a asegurar y preservar la salud y bienestar general de la población, en lo que al efecto señala el Código de Salud<sup>11</sup>;
- 17) Gestión, construcción y mantenimiento, en su caso, de los sistemas de electrificación del municipio, en colaboración con la Empresa Nacional de Energía Eléctrica (ENEE)<sup>12</sup>; y,
- 18) Coordinación de sus programas de desarrollo con los planes de desarrollo nacionales.

## Valores compartidos.

1. Honestidad.
2. Transparencia.
3. Justicia.
4. Equidad y Género.
5. Solidaridad.
6. Seguridad.
7. Compromiso.
8. Conciencia Social.
9. Sacrificio.
10. Respeto.
11. Responsabilidad.
12. Puntualidad.
13. Ética.
14. Inclusión.
15. Compromiso Ambiental

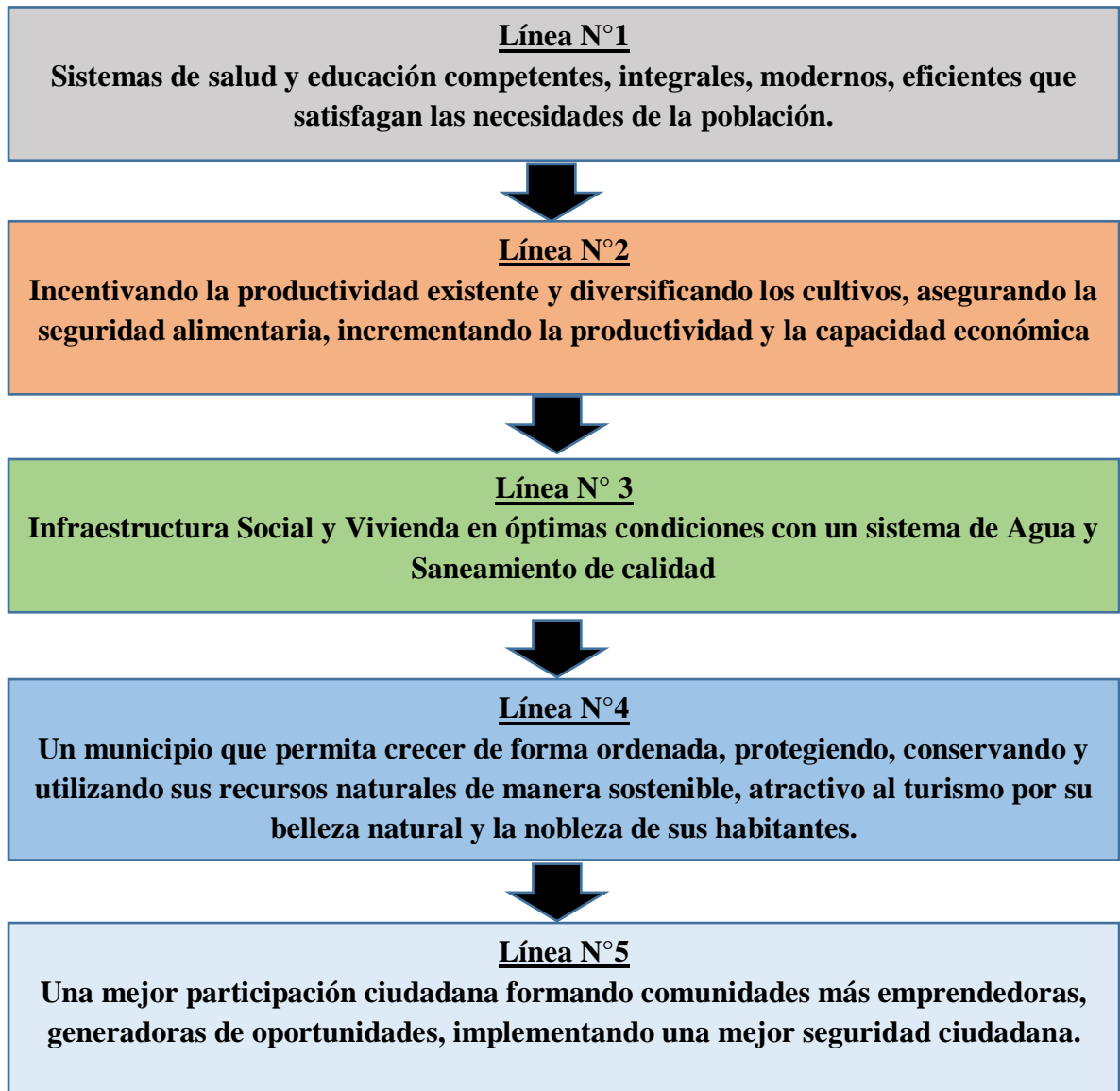


# Municipalidad de Reitoca, Francisco Morazán

Barrio El Centro, Frente al Parque Central



## 3.2 Líneas y objetivos estratégicos y ejes temáticos de desarrollo territorial



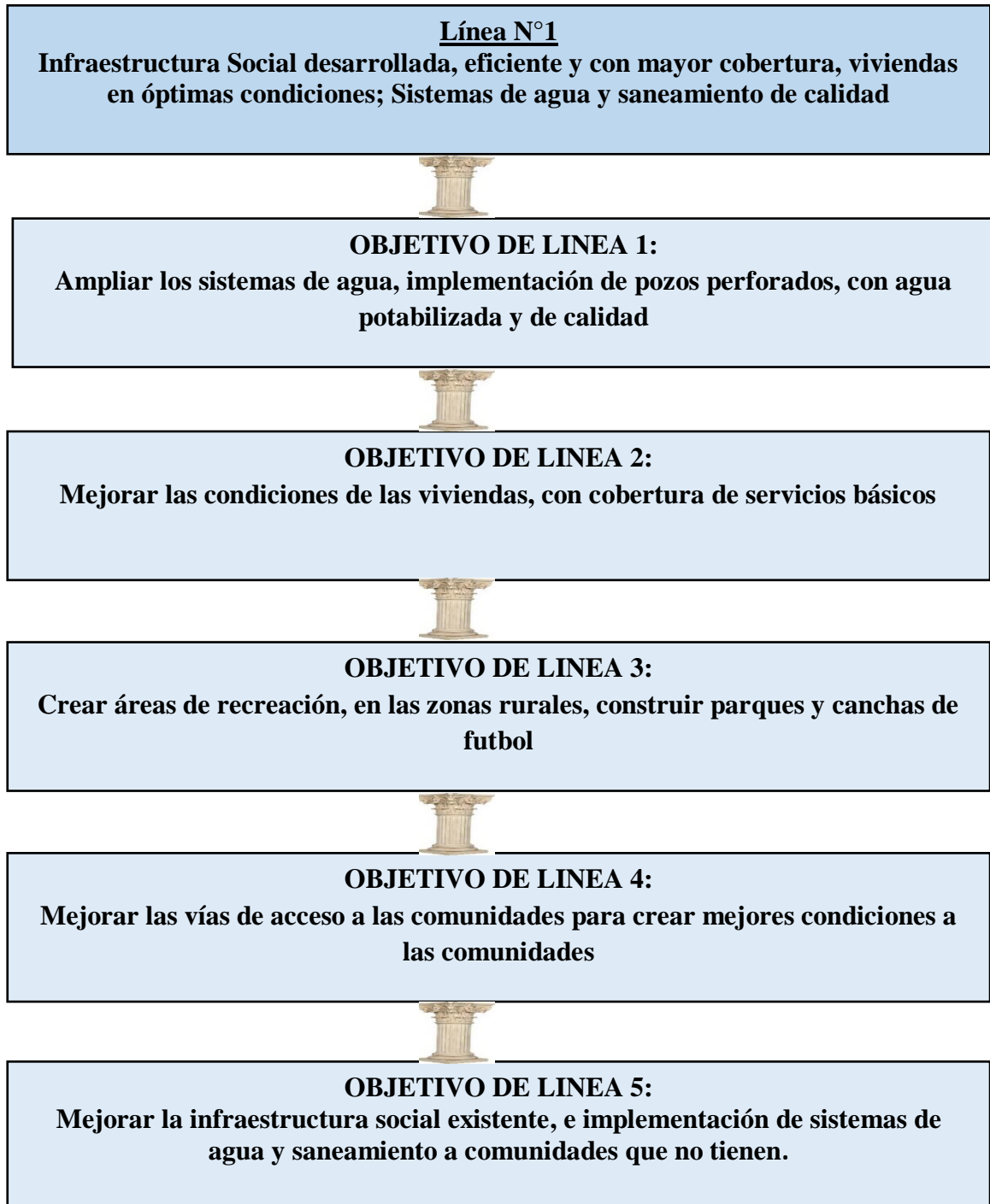


# Municipalidad de Reitoca, Francisco Morazán

Barrio El Centro, Frente al Parque Central



## 3.2.1 Objetivos de Línea





# Municipalidad de Reitoca, Francisco Morazán

Barrio El Centro, Frente al Parque Central



## **LINEA ESTRATEGICA N°2**

**Sistema educativo renovado, altamente equipado, que facilite la inserción laboral de los jóvenes; un sistema de salud integral, con mayor cobertura, con mejor atención de calidad y calidez para los habitantes.**



### **OBJETIVO DE LINEA 1:**

**Mejorar la infraestructura de los centros educativos y centros de salud**



### **OBJETIVO DE LINEA 2:**

**Dotar de recurso didáctico los centros educativos, capacitación a docentes; apertura de centros Básicos, programas alternativos, nuevas carreras educativas**



### **OBJETIVO DE LINEA 3:**

**Impulsar la educación de jóvenes y niños, por medio de ayuda social, mejorando la nutrición infantil**



### **OBJETIVO DE LINEA 4:**

**Potenciar la atención de la salud, adquiriendo equipos, recurso humano, insumos y vehículos para la atención de calidad y calidez de la población**



### **OBJETIVO DE LINEA 5:**

**Mejorar la atención primaria en salud, y los sistemas de prevención de enfermedades comunes y vectoriales en las comunidades**



# Municipalidad de Reitoca, Francisco Morazán

Barrio El Centro, Frente al Parque Central



## LINEA ESTRATEGICA N° 3

Eficiente sistema productivo, que cuenta con elementos necesarios generando alto productividad, con un mercado local, infraestructura agrícola e insumos, impulsando la economía y la seguridad alimentaria

### OBJETIVO DE LINEA 1:

Mejorar e Impulsar el sistema productivo

### OBJETIVO DE LINEA 2:

Fortalecimiento de las capacidades de los productores con asistencia técnica

### OBJETIVO DE LINEA 3:

Dotar de insumos y capital semilla; impulso de pequeños sistemas agrícolas, para mejorar la seguridad alimentaria

### OBJETIVO DE LINEA 4:

Reparación de accesos a zonas productivas e implementación de infraestructura productiva

### OBJETIVO DE LINEA 5:

Potenciar los cultivos existentes e implementación de nuevos tipos de cultivo



# Municipalidad de Reitoca, Francisco Morazán

Barrio El Centro, Frente al Parque Central



## Línea N° 4

Un municipio más ordenado con una delimitación, territorial actualizado aumentando la resiliencia, con tierras para cultivar, mejor aprovechamiento de sitios turísticos; protegiendo los recursos naturales, eliminando las fuentes de



### OBJETIVO DE LINEA 1:

Implementar un adecuado Ordenamiento Territorial planificando el crecimiento poblacional



### OBJETIVO DE LINEA 2:

Mejorar el uso de los recursos naturales y programas de reforestación



### OBJETIVO DE LINEA 3:

Mejor uso de suelo, capacitando productores, mejores insumos amigables con el ambiente para mejorar la producción



### OBJETIVO DE LINEA 4:

Impulsar las zonas productivas, promoviendo el turismo del municipio



### OBJETIVO DE LINEA 5:

Crear un levantamiento catastral, con un sistema ordenado, con un municipio y comunidades bien delimitadas



# Municipalidad de Reitoca, Francisco Morazán

Barrio El Centro, Frente al Parque Central



## Línea N°5

Una ciudadanía empoderada, viviendo con dignidad; con capacidad de gestión, previniendo la violencia, comunidades más emprendedoras productivas y productivas



### OBJETIVO DE LINEA 1:

Mejorar la vida de los grupos vulnerables con atención especial a las personas de extrema pobreza



### OBJETIVO DE LINEA 2:

Capacitación e impulso a las organizaciones de base comunitaria e implementación de MIPYMES



### OBJETIVO N° 3

Impulsar la economía No Formal y talleres de capacitación en oficios a mujeres y jóvenes



### OBJETIVO DE LINEA 4:

Mejorar la seguridad ciudadana del municipio y especial atención a los casos de violencia domestica



### OBJETIVO DE LINEA 5:

Mejorar las condiciones de convivencia social, y atención a los casos de violencia y manejo de las denuncias



# Municipalidad de Reitoca, Francisco Morazán

Barrio El Centro, Frente al Parque Central



## 3.2.2 Ejes temáticos de análisis y propuestas para el desarrollo comunitario

Ejes Temáticos	Variables de Análisis
1. Ordenamiento territorial	Límites territoriales, fuentes de agua, quebradas y ríos, zonas productoras de agua, uso forestal, ubicación vías de comunicación, zonas vulnerables, tenencia de la tierra, áreas relevantes de uso específico, servicios básicos, asentamientos humanos, biodiversidad existente
2. Salud y Nutrición	Incidencia de enfermedades, desnutrición, mortalidad materna, mortalidad infantil, atención de partos.
3. Educación	Niños en edad escolar, niños actualmente estudian por nivel, niños cursan o cursaron un grado, niños estudian ahora, niños no estudian.
4. Recursos Naturales y Ambiente	Uso de leña para cocinar, bosque, fauna, contaminación existente.
5. Grupos Vulnerables	Niñez, Juventud, Mujeres, Tercera Edad.
6. Vivienda	Tenencia, condiciones, hacinamiento, baños, letrinas, familias por vivienda, problemas de la vivienda, materiales de construcción, energía para cocinar.
7. Agua y Saneamiento	Cobertura y calidad del servicio de agua, disposición de la basura, aseo de calles, disposición de excretas.
8. Economía	Producción, distribución, consumo, empleo, ingresos, acceso al financiamiento, migración, remesas, producen para la venta, profesiones, oficios, ocupaciones.
9. Seguridad Alimentaria	Ingresos ajustan para alimentarse, producción de alimentos, satisfacen autoconsumo.
10. Tierra	Acceso a la tierra, tenencia de la tierra de los que la trabajan.
11. Participación	Mujeres, hombres.
12. Seguridad Ciudadana	Violencia, robos, homicidios.
13. Infraestructura Social	Vial, electricidad, comunitarios.
14. Turismo	Atractivos, recreación, Infraestructura.





# Municipalidad de Reitoca, Francisco Morazán

Barrio El Centro, Frente al Parque Central



## 3.2.3 Ideas de proyecto y priorización

**F-14/A**

### **PRIORIZACION DE PROYECTOS POR LINEA ESTRATEGICA**

#### **Línea Estratégica No. 1**

**Infraestructura social desarrollada, eficiente y con mayor cobertura, viviendas en óptimas condiciones; sistemas de agua y saneamiento de calidad.**

N°	NOMBRE DEL PROYECTO	BENEFICIARIOS 30%	IMPACTO 25%	Sostenibilidad, Adm, y Financ. 30%	IMPORTANCIA 30%	SUMATORIA DEL VALOR PONDERADO	PRIORIDAD
		VALOR PONDERADO	VALOR PONDERADO	VALOR PONDERADO	VALOR PONDERADO		
<b>Objetivos de Línea N°1</b>							
1	Construcción del proyecto de agua en Samalares.	22.5	18.7	11.3	30	82.5	2
2	Construcción de un tanque de almacenamiento de agua para abastecer de agua los caseríos.	22.5	18.7	11.3	22.5	75	3
3	Reparación de represa de agua y arena "DIQUE" de Samalares.	22.5	18.7	11.3	22.5	75	3
4	Proyectos de mejoramiento de agua potable en Agua Caliente.	22.5	18.7	11.3	30	82.5	2
5	Reparación de pozo malacate en Samalares	22.5	18.7	11.3	22.5	75	3



# Municipalidad de Reitoca, Francisco Morazán

## Barrio El Centro, Frente al Parque Central



6	Proyectos de agua para las comunidades de El Guajiniquil y El Chaguiton	22.5	18.7	11.3	30	82.5	2
7	Mejoramiento de 6 pozos perforados en El Chaguiton	22.5	18.7	11.3	30	82.5	2
8	Buscar otras posibles fuentes de agua	15	12.5	7.5	15	50	5
9	Proyectos de mejoramiento de agua y ampliación del sistema agua, en Barrios; Centro, Arriba, Morazán, Monte Fresco, Las Delicias.	22.5	18.7	11.3	30	82.5	2
10	Perforación de Pozos, para mantener suficiente agua y Proteger las fuentes de agua en estos Barrios; Centro, Arriba, Morazán, Monte Fresco, Las Delicias.	22.5	18.7	11.3	22.5	75	3
11	Mejoramientos de agua potable en B. Santa Ana y Barrio Abajo.	22.5	18.7	11.3	30	82.5	2
12	Construcción de un Tanque, para mantener agua en tiempo de escasas en B. Santa Ana.	22.5	18.7	11.3	22.5	75	3
13	Ampliación del proyecto de agua en el B. Santa Ana.	22.5	18.7	11.3	30	82.5	2
14	Construcción de un Tanque de almacenamiento de agua para que se abastezca de agua a los Barrios Manuel Meza y Los mangos	22.5	18.7	11.3	22.5	75	3
15	Implementar Proyecto de energía eléctrica para cada una de las viviendas de Los Barrios Manuel Meza y Los Mangos	15	12.5	11.3	15	53.8	5
16	Construcción de sistema de agua en la comunidad de El Rodeo.	22.5	18.7	11.3	30	82.5	2
17	Construcción de tanque de almacenamiento de agua para el pozo perforado en la comunidad de Justina.	22.5	18.7	11.3	22.5	75	3



# Municipalidad de Reitoca, Francisco Morazán

## Barrio El Centro, Frente al Parque Central



18	Construcción de una pila captadora de agua para distribución de la comunidad de El Rodeo.	22.5	18.7	11.3	22.5	75	3
19	Construcción de un proyecto de agua en La Ermita	22.5	18.7	11.3	30	82.5	2
20	Construcción de un pozo perforado en El Naranjal	22.5	18.7	11.3	30	82.5	2
21	Caserío el Naranjal, El Rodeo, el Verdugo, Azacualpa (Construcción de un tanque, Cambio de toda la red de tuberías, Construcción de una boca toma de agua, Construcción de Anclajes, Reparación de la cerca perimetral de la fuente	22.5	18.7	11.3	30	82.5	2
22	Proyecto de mejoramiento del sistema de agua mediante sistema de acueducto para bastecer a el caserío de El Naranjal, El Rodeo, El Verdugo y Azacualpa	22.5	18.7	11.3	30	82.5	2
23	Ayuda para realizar la compra de un terreno donde hay una fuente de agua en El Naranjal	15	12.5	7.5	15	50	5
24	Proyecto de agua para toda la aldea de Azacualpita.	22.5	18.7	11.3	30	82.5	2
25	Construcción de un pozo perforado en la comunidad de la Tejera.	22.5	18.7	11.3	30	82.5	2
26	Reparación de pozo malacate en la comunidad de Azacualpita.	15	12.5	11.3	15	53.8	5
27	Construcción de un tanque de agua en El Llano.	22.5	12.5	11.3	15	61.3	4
28	Pozo perforado en el caserío del portillo del Rebalse.	22.5	18.7	11.3	30	82.5	2
29	Construcción del Tanque de distribución de agua en las comunidades de Yiguilaca y El Verdugo.	22.5	12.5	11.3	22.5	68.8	4



# Municipalidad de Reitoca, Francisco Morazán

## Barrio El Centro, Frente al Parque Central



30	Mejoramiento del agua potable y reparación de tubería de la línea de distribución de Yiguilaca y El Verdugo.	22.5	12.5	11.3	22.5	68.8	4
31	Construcción de proyecto de agua en las comunidades de El Nacascolo y El Rincón.	22.5	18.7	11.3	30	82.5	2
32	Implementar sistema de cloración para el tratamiento de agua potable.	15	12.5	11.3	15	53.8	5
33	Proyecto de ampliación y mejoramiento del sistema de agua en el caserío la Guadalupe, Construcción de un Tanque de almacenamiento de agua en El Caserío La Guadalupe, Construcción de anclajes para los lugares donde la tubería pasa aérea en La Guadalupe.	22.5	18.7	11.3	30	82.5	2
34	Proyecto de mejoramiento del sistema de agua mediante sistema de acueducto para abastecer a el caserío de La Guadalupe, El Tabanco, Las Marías del Sur.	22.5	18.7	11.3	30	82.5	2
35	Construcción de un proyecto de agua en el caserío el tabanco.	22.5	18.7	11.3	30	82.5	2
36	Proyecto de ampliación del sistema de agua y mejoramiento de la fuente de agua en el caserío Los Quebrachos	30	18.7	11.3	30	90	1
37	Realizar un proyecto de agua mediante sistema de acueducto para bastecer a el caserío de Los Quebrachos, Saracaran y Cafetales	30	18.7	11.3	30	90	1
38	Proyecto de mejoramiento en el proyecto de agua con sistema de filtros para purificar el agua	22.5	18.7	11.3	22.5	75	3



# Municipalidad de Reitoca, Francisco Morazán

## Barrio El Centro, Frente al Parque Central



39	Realizar Estudios de perforación de pozos en lugares donde hay posibles fuentes subterráneas	15	12.5	11.3	15	53.8	5
40	Construcción de un tanque de abastecimiento en la comunidad de San José	15	12.5	11.3	15	53.8	5
41	Construcción de un tanque de agua potable en Laja Tendida	15	12.5	11.3	15	53.8	5
42	Mejoramiento de la tubería de agua potable de la comunidad de San José	15	12.5	11.3	15	53.8	5
43	Proyecto de agua para bastecer al caserío de El Capulín y Las Mesas	22.5	18.7	11.3	22.5	75	3
44	Estudios de perforación de pozos	22.5	18.7	11.3	30	82.5	2
45	Construcción sistema de agua en Naranjo	30	18.7	11.3	30	90	1
46	Implementación de cosechadoras de agua	22.5	18.7	11.3	30	82.5	2
47	Ampliar sistema de agua de Los Robles usando agua de otro arrollo	22.5	18.7	11.3	22.5	75	3
48	Construcción de un sistema de agua para 105 viviendas (60 San Carlos ), (25 El Aceituno) y (25 San Bartolomé)	30	18.7	11.3	30	90	1
49	Construcción de sistema de agua en las uvas.	22.5	18.7	11.3	22.5	75	3
50	Ampliación del sistema de agua para el caserío el tablón y piedra picada.	22.5	18.7	11.3	22.5	75	3
51	Construcción de proyecto de agua de la cuesta del verdugo.	22.5	18.7	11.3	22.5	75	3
52	Implementar la construcción de un Proyecto de un sistema de agua para Abastecer los Barrios Manuel Meza y Los Mangos	22.5	18.7	11.3	22.5	75	3
<b>Objetivos de Línea N°2</b>							



# Municipalidad de Reitoca, Francisco Morazán

## Barrio El Centro, Frente al Parque Central



1	Proyecto de lotificación municipal para familias de escasos recursos.	15	12.5	7.5	15	50	5
2	Proyectos de construcción de viviendas a familias de escasos recursos	22.5	18.7	7.5	15	63.7	4
3	Proyecto de construcción de baños y pilas	15	12.5	7.5	15	50	5
4	Proyecto de letrinizacion	22.5	18.7	11.3	22.5	75	3
5	Proyecto de eco fogones	15	12.5	7.5	15	50	5
6	Proyecto de dotación de estufas pequeñas de dos hornillas.	15	12.5	7.5	15	50	5
7	Proyecto de mejoramiento y reparación de vivienda social	22.5	18.7	11.3	22.5	75	3
8	Promover la creación de microempresas de fabricación de ladrillo y bloque como material alternativo.	15	12.5	11.3	15	53.8	5
9	Compra de terreno para reubicación de familias y construcción de vivienda	15	12.5	7.5	15	50	5
10	Proyectos de Construcción de pisos, techos, y repello.	22.5	18.7	11.3	22.5	75	3
<b>Objetivos de Línea N°3</b>							
1	Creación de un botadero municipal	15	18.7	11.3	22.5	67.5	4
2	Realizar campañas de aseo de calles en todos estos barrios; Centro, Arriba, Morazán, Monte Fresco, Las Delicias.	22.5	18.7	11.3	22.5	75	3
3	Proyecto de Implementación de tren de aseo municipal Para los Barrios Manuel Meza y Los Mangos	22.5	18.7	11.3	22.5	75	3



# Municipalidad de Reitoca, Francisco Morazán

## Barrio El Centro, Frente al Parque Central



4	Financiamiento interno y externo de bolsa y árboles para mantenimiento de vivero en las comunidades de Justina y El Rodeo.	15	12.5	11.3	15	53.8	5
5	Construcción de un área de recreación con juegos en la Escuela Crescencio Gómez De Saracaran	15	12.5	11.3	15	53.8	5
6	Construcción de Kioscos recreativos en la Iglesia Católica de Saracaran	15	12.5	11.3	15	53.8	5
<b>Objetivos de Línea N°4</b>							
1	Construcción de una rampla rio Humule sector 1 de Samalares.	15	12.5	11.3	15	53.8	5
2	Reparación del puente que dé El Rodeo Conduce hacia La Ermita	15	18.7	11.3	15	60	4
3	Proyecto de construcción de Alcantarillado en Los Barrios Manuel Meza y Los Mangos	15	25	11.3	15	66.3	4
4	Proyectos de construcción y reparación de alcantarillados en B. Santa Ana.	15	25	11.3	15	66.3	4
5	Reparación de carreteras del Reitoca Centro a Agua Caliente y Samalares	22.5	18.7	11.3	22.5	75	3
6	Mejoramiento de la carretera del Chaguiton	15	12.5	11.3	15	53.8	5
7	Construcción de carretera en 3 barrios de la comunidad de El Guajiniquil	15	12.5	11.3	22.5	61.3	4
8	Mejoramiento de la carretera de Reitoca al caserío San Francisco	22.5	12.5	11.3	15	61.3	4
9	Realizar el mantenimiento respectivo al puente San Francisco	15	25	11.3	15	66.3	4
10	Proyecto de alcantarillado en los Barrios Castro Medina y Brisas del Rio	15	25	11.3	15	66.3	4



# Municipalidad de Reitoca, Francisco Morazán

## Barrio El Centro, Frente al Parque Central



11	Proyecto de pavimentación de calles de B. Las Delicias.	22.5	25	11.3	22.5	81.3	2
12	Proyecto de pavimentación de calles de B Morazán.	22.5	25	11.3	22.5	81.3	2
13	Proyecto de pavimentación de calles de B. Monte Fresco.	22.5	25	11.3	22.5	81.3	2
14	Implementación de proyectos de mejoramientos de carreteras de B. Santa Ana.	15	18.7	11.3	15	60	4
15	Construcción de una rampla en el rio Azacualpa y Cerro del Señor B. Abajo.	22.5	25	18.7	22.5	88.7	2
16	Proyecto de Reparación y construcción de calles con concreto hidráulico en Los Barrios Manuel Meza y Los Mangos	22.5	25	11.3	22.5	81.3	2
17	Construcción de un puente peatonal sobre la quebrada que divide al Barrio Manuel Meza.	15	18.7	11.3	15	60	4
18	Ampliación de línea primaria y secundaria de energía eléctrica viviendas de las comunidades de El Rodeo y Justina.	15	18.7	11.3	15	60	4
19	Construcción de carretera de El Rodeo a un naciente de agua.	15	12.5	11.3	15	53.8	5
20	Construcción de un puente de hamaca en la quebrada la Tejera en la comunidad de Justina.	15	12.5	11.3	15	53.8	5
21	Mejoramiento de calle hacia la comunidad de Justina.	15	12.5	11.3	15	53.8	5
22	Construcción de una rampla en el rio Reitoca	22.5	25	11.3	22.5	81.3	2
23	Ampliación de calle en el caserío Las Vegas.	15	12.5	11.3	15	53.8	5
24	Construcción de un puente en la comunidad de Las Vegas.	15	12.5	11.3	22.5	61.3	4
25	Construcción de un Puente hamaca del Rodeo Hacia El Naranjal	15	12.5	11.3	15	53.8	5





# Municipalidad de Reitoca, Francisco Morazán

## Barrio El Centro, Frente al Parque Central



26	Construcción de huellas la carretera de Azacualpita.	22.5	18.7	11.3	22.5	75	3
27	Construcción de la rampla de paso San Francisco del Rebalse.	15	12.5	11.3	15	53.8	5
28	Construcción de carretera hacia el portillo.	22.5	18.7	11.3	22.5	75	3
29	Construcción de carreteras del Rebalse Centro.	22.5	18.7	11.3	22.5	75	3
30	Construcción de una Rampla en Rio Grande como punto de acceso a todas las comunidades de Santa Cruz y sus caseríos.	15	12.5	11.3	15	53.8	5
31	Aperturas de 3 Kms carretera. de El Verdugo a Nacascolo y al Rincón	15	12.5	11.3	15	53.8	5
32	Reparación de la Rampla que se encuentra sobre el rio Saracaran.	15	12.5	11.3	15	53.8	5
33	Reparación de las carreteras en los caseríos La Guadalupe, El Tabanco, y Las Marías Del Norte.	22.5	18.7	11.3	22.5	75	3
34	Reconstrucción del puente sobre la Quebrada La Pánico.	15	12.5	11.3	15	53.8	5
35	Construcción de una caja puente en la quebrada del Higuero	15	12.5	11.3	15	53.8	5
36	Proyecto de reparación de calles y caminos, así mismo la construcción de huellas en los lugares que tienen pendientes muy inclinadas	22.5	18.7	11.3	22.5	75	3
37	Reparación de puente de hamaca del paso de El Naranja	15	12.5	11.3	15	53.8	5
38	(San Carlos) Reparación de carreteras desde el plomo hasta San Carlos Centro, el Aceituno 6 Kms, El Limón 5 KM, construcción de calle de San Carlos Centro a Reitoca,	22.5	18.7	11.3	22.5	75	3



# Municipalidad de Reitoca, Francisco Morazán

## Barrio El Centro, Frente al Parque Central



39	Necesidad de construcción de un puente de hamaca, en los encuentros de San Carlos, Santa Cruz y el Aceituno.	15	12.5	11.3	15	53.8	5
40	Reparación de carreteras o desde el desvío de Guazucarán hasta el río de verdugo, en las cunetas y alcantarillados.	22.5	18.7	11.3	22.5	75	3
41	1 Puente de hamaca de Sabanetas Centro a las Uvas, 1 puente de hamaca el tablón a Guazucarán, 1 puente de hamaca de Huatales a potreros, 1 puente de hamaca en verdugo abajo en la Quebradona.	15	12.5	11.3	15	53.8	5
<b>Objetivos de Línea N°5</b>							
1	Reparación de la luz eléctrica de postes y lámparas en Samalares y Agua Caliente.	15	12.5	11.3	7.5	46.3	6
2	Construcción de un kínder sector 4 de Agua Caliente.	22.5	18.7	11.3	22.5	75	3
3	Construcción de un kínder sector 1 de Samalares. Construcción de un kínder sector 2 de Samalares.	22.5	18.7	11.3	22.5	75	3
4	Mejoramiento de la iglesia evangélica Misión Bautista de la comunidad de El Chaguiton (repello, piso, puertas y cerca)	15	12.5	11.3	15	53.8	5
5	Reparación de la escuela La Libertad de la comunidad del Guajiniquil (cerca, paredes, servicios sanitarios, cisternas y piso)	22.5	18.7	11.3	22.5	75	3
6	Construcción de centro social en la comunidad de El Guajiniquil	15	25	11.3	15	66.3	4
7	Ayuda a la Iglesia Evangélica del Portillo de San Francisco	15	12.5	11.3	15	53.8	5
8	Gestionar proyecto para Remodelación de Centro de Salud de B. Morazán.	22.5	25	15	22.5	85	2



# Municipalidad de Reitoca, Francisco Morazán

## Barrio El Centro, Frente al Parque Central



9	Construcción de un asilo para ancianos de tercera edad, Alojamiento, vivienda y comida, en B. el Centro.	15	18.7	11.3	22.5	67.5	4
11	Mejoramiento de Centro Comunal de B. Abajo.	15	18.7	11.3	15	60	4
12	Extensión de líneas primarias y domiciliarias de distribución de agua comunidad de El Rodeo y Justina.	15	18.7	11.3	15	60	4
13	Construcción de un Centro Comunal en un punto de intersección de las comunidades de El Rodeo y Justina.	15	25	11.3	15	66.3	4
14	Construcción de la Escuela Miguel Paz Barahona.	15	25	11.3	15	66.3	4
15	Construcción e un Kinder en la comunidad de El Limón y La Ermita	15	25	11.3	15	66.3	4
16	Proyecto de construcción de un centro básico en el Caserío El Rodeo	15	25	11.3	15	66.3	4
17	Reparación de la escuela en el Caserío El Naranja	15	25	11.3	15	66.3	4
18	Proyecto de reparación de la escuela 15 de septiembre El Rodeo	15	25	11.3	15	66.3	4
19	Construcción de un centro básico en El Llano anexado con todas las comunidades de los alrededores.	15	25	11.3	15	66.3	4
20	Reparación de las edificaciones de la escuela y el kínder en Azacualpita y El Llano	15	25	11.3	15	66.3	4
21	Construcción de bancas para el centro social de El Llano.	7.5	18.7	11.3	15	52.5	5
22	Construcción de un kínder en La Tejera.	7.5	25	11.3	15	58.8	5
23	Construcción de un Centro Comunal del Rebalse Centro.	15	25	11.3	15	66.3	4
24	Reparación de la iglesia católica, del Rebalse paredes techos y pisos.	7.5	18.7	11.3	15	52.5	5
25	Construcción de Centro Básico en Yiguilaca,	15	25	11.3	15	66.3	4
26	Construcción Kínder en El Verdugo, y un Kínder en El	7.5	25	11.3	15	58.8	5



# Municipalidad de Reitoca, Francisco Morazán

## Barrio El Centro, Frente al Parque Central



Rincón							
27	Construcción de un Centro de salud con una bodega de almacenamiento.	30	22.5	11.3	22.5	86.3	2
28	Proyecto de reconstrucción de la Escuela Alfonzo Guillen Zelaya del caserío La Guadalupe.	15	25	11.3	22.5	73.8	3
29	Reparación de la Iglesia Católica del caserío La Guadalupe.	7.5	18.7	11.3	15	52.5	5
30	Construcción de un centro de salud en el Caserío Saracaran	30	25	11.3	22.5	88.8	2
31	Construcción de un centro comunal en el Caserío Saracaran	7.5	18.7	11.3	15	52.5	5
32	Proyecto de ampliación y reparación de del servicio de energía eléctrica en los Caseríos Los Quebrachos, Saracaran y Cafetales	15	18.7	11.3	15	60	4
33	Construcción de una bodega-cocina en kínder del Higuerito	7.5	25	11.3	15	58.8	5
34	Construcción de una bodega-cocina en la escuela Carlos Roberto Reina	7.5	25	11.3	15	58.8	5
35	Construcción del techo y piso del patio de la escuela Carlos Roberto Reina	15	25	11.3	22.5	73.8	3
36	Construcción de centro social en la comunidad de San José Centro	7.5	18.7	11.3	22.5	60	4
37	Proyecto de construcción de una escuela y un kínder en el caserío El Capulín	15	25	11.3	22.5	73.8	3
38	Proyecto de ampliación y reparación de del servicio de energía eléctrica en los Caseríos El Capulín y Las Mesas	15	25	11.3	22.5	73.8	3
39	Construcción de una escuela en la comunidad de Los Robles	15	25	11.3	22.5	73.8	3



# Municipalidad de Reitoca, Francisco Morazán

## Barrio El Centro, Frente al Parque Central



40	Cambiar vigas de madera a canaleta en la escuela Lempira en la comunidad de El Naranjo	15	25	11.3	22.5	73.8	3
41	Construcción de cerca perimetral del área del terreno de la escuela Lempira en la comunidad de El Naranjo	15	25	11.3	22.5	73.8	3
42	Construcción de Centro de Salud en La comunidad de Los Robles	30	25	11.3	22.5	88.8	2
43	Reubicación de la escuela de San Carlos , construcción de un kínder y Centro Comunal,	15	25	11.3	22.5	73.8	3
44	Reparación de techo, paredes iglesia Católica San Carlos Centro e iglesia la Profecía, construcción de Iglesia Amor Viviente, repello de la iglesia en mal estado.	7.5	18.7	11.3	7.5	45	6
45	Construcción de centro de salud en Sabaneta Centro.	30	25	11.3	22.5	88.8	2
46	Reparación de la iglesia inmaculada concepción, paredes techos y pisos, y reconstrucción de cocina.	7.5	18.7	11.3	7.5	45	6
47	Construcción de un Centro Comunal para Sabanetas.	7.5	18.7	11.3	22.5	60	4



# Municipalidad de Reitoca, Francisco Morazán

Barrio El Centro, Frente al Parque Central



**F-14/A**

## PRIORIZACION DE PROYECTOS POR LINEA ESTRATEGICA

### Línea Estratégica No. 2

**Incentivando la productividad existente y diversificando los cultivos, asegurando la seguridad alimentaria, incrementando la productividad y la capacidad económica**

N°	NOMBRE DEL PROYECTO	BENEFICIARIOS 30%	IMPACTO 25%	Sostenibilidad, Adm, y Financ. 30%	IMPORTANCIA 30%	SUMATORIA DEL VALOR PONDERADO	PRIORIDAD
		VALOR PONDERADO	VALOR PONDERADO	VALOR PONDERADO	VALOR PONDERADO		
<b>Objetivos de Línea N°1</b>							
1	Gestionar una farmacia para poder abastecer a la población de medicamentos.	30	18.7	11.3	22.5	82.5	2
2	Reparaciones de celosías, del Rebalse.	22.5	18.7	11.3	22.5	75	3
3	Reparaciones de kínder, del Rebalse.	22.5	18.7	11.3	22.5	75	3
4	Reparación del techo de la escuela, del Rebalse.	22.5	18.7	11.3	22.5	75	3
5	Reparación centro de Salud de San Carlos Centro incluye: muro perimetral, instalación de sistema eléctrico, de válvulas de agua y balcones y puertas de metal y cerco de malla del centro.	30	25	11.3	22.5	88.8	2



# Municipalidad de Reitoca, Francisco Morazán

## Barrio El Centro, Frente al Parque Central



<b>6</b>	Construcción de una escuela en el caserío de las uvas.	22.5	18.7	11.3	22.5	75	3
<b>7</b>	Construcción de un hospital regional que le favorezca a todos los Barrios; Centro, Arriba, Morazán, Monte Fresco, Las Delicias.	30	25	11.3	30	96.3	1
<b>8</b>	Proyecto de construcción de una escuela y un kínder en el caserío El Capulín	22.5	18.7	11.3	22.5	75	3
<b>Objetivos de Línea N°2</b>							
<b>1</b>	Fortalecer los contenidos temáticos de las escuelas.	15	12.5	11.3	15	53.8	5
<b>2</b>	Proyecto de adquisición de un lote de computadoras y escritorios	15	12.5	11.3	15	53.8	5
<b>3</b>	Mejorar la alfabetización del municipio con programas y alianzas estratégicas	15	12.5	11.3	15	53.8	5
<b>4</b>	Implementar talleres vocacionales en áreas técnicas de estos Barrios; Centro, Arriba, Morazán, Monte Fresco, Las Delicias.	15	12.5	11.3	15	53.8	5
<b>5</b>	Impartir talleres (carpintería, barbería y Electricidad y elaboración de Teja.)	15	12.5	11.3	15	53.8	5
<b>6</b>	Ampliación hasta el nivel de plan básico en las escuelas.	22.5	18.7	11.3	22.5	75	3
<b>7</b>	Proyecto de dotación de mobiliario y material didáctico en el CEB Nuevo Amanecer El Higuerito	15	12.5	11.3	15	53.8	5
<b>8</b>	Establecer convenio de cooperación con INFOP, para implementar talleres de formación	15	12.5	11.3	15	53.8	5
<b>9</b>	Gestionar docentes para la ampliación de 9º. Grado en el centro Básico de la comunidad de San Carlos.	15	12.5	11.3	15	53.8	5

**Plan de Desarrollo Municipal de Reitoca F.M.**



# Municipalidad de Reitoca, Francisco Morazán

## Barrio El Centro, Frente al Parque Central



10	Formar alianzas estratégicas con Zamorano, ESNACIFOR, INFOP y otras instituciones que impulsan la educación alternativa y no formal	15	12.5	11.3	15	53.8	5
11	Ampliar la cobertura a Centro Básico a 9no grado.	15	12.5	11.3	15	53.8	5
<b>Objetivos de Línea N°3</b>							
1	Mejorar la alimentación en la población infantil	22.5	12.5	11.3	22.5	68.8	4
2	Apoyo con uniformes, mochilas, libros becas, zapatos, en Agua Caliente y Samalares.	22.5	12.5	11.3	22.5	68.8	4
3	Implementar mejor atención en meriendas en kínder y escuela en Agua Caliente y Samalares.	22.5	12.5	11.3	22.5	68.8	4
4	Dar becas a los estudiantes con alto índice académico y a los cuales sus padres no tengan los recursos económicos	15	12.5	11.3	15	53.8	5
5	Financiar a estudiantes para que puedan estudiar.	15	12.5	11.3	15	53.8	5
<b>Objetivos de Línea N°4</b>							
1	Apoyo con Ambulancia en Samalares y Agua Caliente ya que viven a larga distancia de Reitoca Centro.	30	25	11.3	22.5	88.8	2
2	Dotar de medicamentos a los centros de salud	30	18.7	11.3	22.5	82.5	2
3	Capacitaciones por personal de salud sobre el cuidado durante el embarazo	22.5	12.5	7.5	15	57.5	5
4	Contratación de medico con atención especializada en ginecología para las mujeres de estos barrios.	7.5	12.5	7.5	15	42.5	6





# Municipalidad de Reitoca, Francisco Morazán

## Barrio El Centro, Frente al Parque Central



5	Gestionar un médico para la asistencia médica de las comunidades de El Rodeo y Justina.	7.5	12.5	7.5	15	42.5	6
6	Abastecer de medicamentos al centro de salud de Reitoca centro como cede de asistencia médica de las comunidades de El Rodeo y Justina en coordinación con la Municipalidad y la Secretaria de Salud.	30	18.7	11.3	22.5	82.5	2
7	Dotación de un botiquín de medicamentos de primeros auxilios	7.5	12.5	7.5	15	42.5	6
8	Gestionar los recursos para que mujeres embarazadas puedan asistir a un centro médico y así poder tener al bebe de manera segura y sana	7.5	18.7	11.3	15	52.5	5
9	Presencia permanente de médico y enfermera y abastecimiento de material para atención de partos del centro de salud existente.	7.5	18.7	7.3	15	48.5	6
10	Adquirir equipo mobiliario (3 camillas, cambio de celosillas) para mejor atención y abastecimiento de medicamentos para contrarrestar las enfermedades de Salud de San Carlos.	22.5	18.7	11.3	22.5	75	3
11	Crear un dispensario con medicamentos.	7.5	18.7	11.3	15	52.5	5
12	Investigación y creación de programas de atención a nuevas enfermedades.	7.5	18.7	11.3	15	52.5	5
<b>Objetivos de Línea N°5</b>							
1	Abastecimiento de medicamentos a la UCO de Samalares.	30	18.7	11.3	22.5	82.5	2
2	Campañas de fumigación en Samalares y Agua Caliente.	22.5	18.7	11.3	22.5	75	3



# Municipalidad de Reitoca, Francisco Morazán

## Barrio El Centro, Frente al Parque Central



3	Brigadas médicas en Agua Caliente y Samalares.	30	18.7	11.3	22.5	82.5	2
4	Realizar campañas de vacunación masiva.	30	25	11.3	22.5	88.8	2
5	Capacitación y concientización de buen uso de los medicamentos recetados.	7.5	12.5	11.3	15	46.3	6
6	Donación de material didáctico y mobiliario en Agua Caliente y Samalares.	7.5	12.5	11.3	15	46.3	6
7	Donación de mobiliario, pupitres, sillas y mesas	7.5	12.5	11.3	15	46.3	6
8	Campaña de recolección de medicamentos con los padres de familia para un botiquín en los centros educativos	7.5	18.7	11.3	15	52.5	5
9	Gestionar el sistema de educación a distancia en el nivel básico y medio para incentivar a los niños (a) que abandonan las clases, en estos Barrios.	22.5	25	11.3	22.5	81.3	2
10	Impartir charlas preventivas a la población para evitar muertes infantiles y madres por parte de la S. de Salud a través de los centros de salud	7.5	18.7	11.3	15	52.5	5
11	Facilitar créditos e insumos a productores (urea y formula) y semilla mejorada	7.5	18.7	11.3	15	52.5	5
12	Capacitaciones en medicinas naturales.	22.5	12.5	11.3	22.5	68.8	4



# Municipalidad de Reitoca, Francisco Morazán

Barrio El Centro, Frente al Parque Central



F-14/A

## PRIORIZACION DE PROYECTOS POR LINEA ESTRATEGICA

### Línea Estratégica No. 3

**Infraestructura Social y Vivienda en óptimas condiciones con un sistema de Agua y Saneamiento de calidad**

N°	NOMBRE DEL PROYECTO	BENEFICIARIOS 30%	IMPACTO 25%	Sostenibilidad, Adm, y Financ. 15%	IMPORTANCIA 30%	SUMATORIA DEL VALOR PONDERADO	PRIORIDAD
		VALOR PONDERADO	VALOR PONDERADO	VALOR PONDERADO	VALOR PONDERADO		
<b>Objetivos de Línea N°1</b>							
1	Brindar asistencia técnica a los agricultores.	15	18.7	11.3	15	60	3
2	Facilitar micro créditos a los agricultores	15	18.7	11.3	15	60	3
3	Hacer un llamado a todos los agricultores de la zona, para que incentiven y unifiquen su trabajo, y así saquen a flote otra productividad como ser hortalizas.	22.5	18.7	11.3	15	67.5	3
4	Crear Proyectos dotar de capital semilla a las familias emprendedoras en Sastrería y a las estilistas de Barrio Manuel Meza y Barrio Los	15	18.7	11.3	15	60	3



# Municipalidad de Reitoca, Francisco Morazán

## Barrio El Centro, Frente al Parque Central



	Mangos						
5	Crear una cooperativa de granos básicos en las comunidades de El Rodeo y Justina.	22.5	18.7	11.3	15	67.5	3
6	Que nutriólogos expongan los alimentos que contienen proteína, y nutrientes	7.5	12.5	11.3	15	46.3	5
<b>Objetivos de Línea N°2</b>							
1	Apoyo a campesinos de Agua Caliente para una mejor agricultura.	15	18.7	11.3	22.5	67.5	3
2	Apoyo con capital semilla a los agricultores de El Guajiniquil y El Chaguiton.	15	18.7	11.3	22.5	67.5	3
3	Ayuda con abono Urea, semilla mejorada, insumos, en B. Centro, B. Arriba, B. Morazán, B. Las Delicias, Monte Fresco.	22.5	18.7	11.3	15	67.5	3
4	Apoyo con Abono, sistema de riego, bomba mochila, Apoyo económico, Urea formula Semilla mejorada, Insumos.	22.5	18.7	11.3	22.5	75	2
5	Crear programas para obtener capital para poder invertir en la tierra, y dotarse de semilla, y de los fertilizantes necesarios.	22.5	18.7	11.3	22.5	75	2
6	Apoyar con urea y gallinaza	7.5	18.7	11.3	15	52.5	4
<b>Objetivos de Línea N°3</b>							
1	Crear Micro Empresas familiares para que se les	7.5	12.5	7.5	15	42.5	5

**Plan de Desarrollo Municipal de Reitoca F.M.**



# Municipalidad de Reitoca, Francisco Morazán

## Barrio El Centro, Frente al Parque Central



	pueda otorgar créditos solidarios.						
2	Impartir talleres; de carpintería, fontanería, barbería, electricidad.	7.5	12.5	7.5	15	42.5	5
3	Apoyo a las cajas rurales de Samalares y Agua Caliente El Jornalero, mi estrella, nueva esperanza, mi esperanza, nueva reconstrucción.	7.5	12.5	7.5	15	42.5	5
4	Creación de microempresa de zapatería	7.5	12.5	7.5	15	42.5	5
5	Apoyo a la caja rural de El Guajiniquil "Unión Campesina" y caja rural de El Chaguiton "Dios es Amor"	7.5	12.5	7.5	15	42.5	5
6	Creación de un criadero de cerdos y apicultura	15	18.7	11.3	15	60	3
7	Brindar a los agricultores mochilas bombas para aumentar la producción	15	18.7	11.3	15	60	3
8	Creación de microempresas de carpintería, zapaterías, soldadura	7.5	12.5	7.5	15	42.5	5
9	La municipalidad tiene que contar con personas capacitadas en agricultura para un buen desarrollo económico en la población.	22.5	18.7	11.3	15	67.5	3
10	Crear un proyecto de cría de cerdos y de gallinas para fortalecer a los pobladores de los Barrios Manuel Meza y Los Mangos	15	18.7	11.3	15	60	3
11	Crear cooperativas de crianza de tilapias y hortalizas para la venta, crianza de cerdos,	15	18.7	11.3	15	60	3
12	Generar Capital semilla a la caja rural Los Buenos	15	18.7	11.3	15	60	3



# Municipalidad de Reitoca, Francisco Morazán

## Barrio El Centro, Frente al Parque Central



	Amigos.						
13	Empresa de costura en San José	15	18.7	11.3	15	60	3
14	Proyecto de crianza de gallinas en Guácimos y Las Marías del Sur Municipal Externa	15	18.7	11.3	15	60	3
15	Reactivar caja rural El Buen Sembrador de la comunidad de Los Robles	15	18.7	11.3	15	60	3
16	Reactivar proyectos en estos caseríos para crear nuevos empleos de teja y ladrillo las Uvas, Verdugo y Tablón.	22.5	18.7	11.3	15	67.5	3
<b>Objetivos de Línea N°4</b>							
1	Promover carreras técnicas para insertar jóvenes en el ámbito productivo local para impulsar la Producción de aguacate, mango, papaya, café, maíz, frijol y plátano, que desarrolle una alta economía, Barrio; Centro, Arriba, Morazán, Monte Fresco, Las Delicias	22.5	18.7	11.3	22.5	75	2
2	Crear Proyecto de sistema riego, mediante cosechadoras de agua para que los productores tengan buenas cosechas de alimentos	22.5	25	11.3	22.5	81.3	1
3	Reparación de carreteras en zonas productoras de las comunidades de El Rodeo y Justina.	22.5	18.7	11.3	22.5	75	2
4	Asistencia técnica para implementar sistema de riego en época de verano en la Aldea de Santa Cruz y sus Caseríos.	22.5	25	11.3	22.5	81.3	1



# Municipalidad de Reitoca, Francisco Morazán

## Barrio El Centro, Frente al Parque Central



6	Creación de Caja rural de banco de grano Creación de Banasupro municipal	15	18.7	11.3	15	60	3
7	Organizar el Mercado Municipal	22.5	25	11.3	22.5	81.3	1
8	Proyecto de sistema de micro y macro riego, cosechadoras de agua a los productores que tienen acceso a una fuente de agua o tienen sus tierras a la orilla de quebradas o ríos	22.5	25	11.3	22.5	81.3	1
9	Implementar Proyecto de sistema riego, mediante cosechadoras de agua para que los productores puedan ser fortalecidos y tengan buenas cosechas.	22.5	25	11.3	22.5	81.3	1
10	Mejoramiento de carreteras en zonas productivas.	22.5	18.7	11.3	22.5	75	2
<b>Objetivos de Línea N°5</b>							
1	Brindar a los productores de Los Robles y El Naranjo de semillas de coco, papaya, mango, aguacate y mamon.	15	12.5	7.5	15	50	4
2	Proyecto de apoyo con materiales propicios para poder incrementar la producción de café en los Caseríos Los Quebrachos, Saracaran y Cafetales	15	12.5	7.5	15	50	4
3	Creación de una caja rural para los productores del Naranjo	15	12.5	7.5	7.5	42.5	5
4	Crear nuevos proyectos, como venta de jaleas de diversas frutas, como una mini empresa familiar.	15	12.5	7.5	15	50	4
5	Capacitar a la personas acerca del uso de este tipo de semilla transgénica	22.5	18.7	11.3	15	67.5	3



# Municipalidad de Reitoca, Francisco Morazán

## Barrio El Centro, Frente al Parque Central



6	Apoyo a los campesinos con capacitaciones para otra producción que no sea maíz y frijoles.	22.5	18.7	11.3	15	67.5	3
7	Proyectos de cosecha de tomates, yuca, marañones y aguacates en las comunidades de El Rodeo y Justina para la venta.	15	12.5	11.3	22.5	61.3	3
8	Apoyo con semillas para hacer viveros para mejorar la producción de aguacate en Azacualpita y El Llano.	15	12.5	11.3	22.5	61.3	3





# Municipalidad de Reitoca, Francisco Morazán

Barrio El Centro, Frente al Parque Central



F-14/A

## PRIORIZACION DE PROYECTOS POR LINEA ESTRATEGICA

### Línea Estratégica No. 4

Un municipio que permita crecer de forma ordenada, protegiendo, conservando y utilizando sus recursos naturales de manera sostenible, atractivo al turismo por su belleza natural y la nobleza de sus habitantes.

N°	NOMBRE DEL PROYECTO	BENEFICIARIOS 30%	IMPACTO 25%	Sostenibilidad, Adm. y Financ. 30%	IMPORTANCIA 30%	SUMATORIA DEL VALOR PONDERADO	PRIORIDAD
		VALOR PONDERADO	VALOR PONDERADO	VALOR PONDERADO	VALOR PONDERADO		
<b>Objetivos de Línea N°1</b>							
1	Organizar un Comité de Emergencia Local (CODEL) para atender situaciones de emergencia en todo tiempo.	22.5	18.7	7.5	15	63.7	3
2	Proyecto de bombas de agua para que estas zonas reciban un buen abastecimiento de agua	22.5	25	11.3	22.5	81.3	1
3	Identificación de los ganaderos de la zona para fortalecerlos	7.5	6.3	7.5	15	36.3	6
4	Identificar por medio de estudios las zonas vulnerables y contar con un plan de gestión de riesgos, reubicando familias en zonas de riesgos.	22.5	18.7	7.5	15	63.7	3



# Municipalidad de Reitoca, Francisco Morazán

## Barrio El Centro, Frente al Parque Central



5	Establecer áreas específicas para pastizales, Crear abrevaderos en los Barrios, Identificar los ganaderos de la comunidad.	7.5	6.3	7.5	15	36.3	6
6	Implementar una clasificación de basura en el crematorio por parte de la municipalidad, para no afectar el ambiente de las otras comunidades.	15	12.5	11.3	15	53.8	4
7	Buscar ayuda financiera gubernamental para ejecutar proyectos sobre el ambiente.	15	6.3	7.5	15	43.8	5
8	Crear proyectos agroforestales y proyectos de reforestación entre la sociedad civil y la municipalidad e instituciones	22.5	12.5	7.5	15	57.5	4
9	Hacer un estudio de tierras aptas para la producción agrícola y darlas a productores para que sean explotadas estas tierras.	15	6.3	7.5	15	43.8	5
10	Darle mantenimiento permanente a los pozos domiciliarios de la Comunidad de Justina.	22.5	12.5	7.5	22.5	65	3
11	Proyecto de identificación de los límites comunitarios en común acuerdo con los líderes comunitarios y la municipalidad	15	6.3	7.5	15	43.8	5
12	Proyecto de ampliación y reparación de del servicio de energía eléctrica en los Caseríos El Capulín y Las Mesas	22.5	12.5	11.3	15	61.3	3
13	Por medio del consejo instar a la municipalidad a convocar a plebiscito municipal para vedar el tema de minería no artesanal.	22.5	18.7	11.3	22.5	75	2
<b>Objetivos de Línea N°2</b>							



# Municipalidad de Reitoca, Francisco Morazán

## Barrio El Centro, Frente al Parque Central



1	Creación de un vivero. Que sean de especies medicinales y especies decorativas.	15	12.5	11.3	15	53.8	4
2	Crear una cuadrilla de personas que sirvan de alerta temprana para atender incendios.	22.5	12.5	11.3	15	61.3	3
3	Regulares las quemas agrícolas tradicionales.	22.5	12.5	11.3	15	61.3	3
4	Implementar el tren de aseo en días especiales cuando las personas vistan las aguas termales en Samalares. Y Agua Caliente	22.5	12.5	11.3	22.5	68.8	3
5	Capacitar sobre el uso correcto de sustancias toxicas	15	6.3	7.5	15	43.8	5
6	Implementar el uso de resumideros en cada hogar.	15	18.7	11.3	22.5	67.5	3
7	Promover regulación municipal para el no uso de minería	22.5	12.5	11.3	22.5	68.8	3
8	Reforestación de los ríos, quebrada y naciente de agua de las comunidades de El Rodeo y Justina.	22.5	18.7	11.3	22.5	75	2
9	Crear viveros comunitarios.	15	18.7	11.3	15	60	3
10	Identificar otras fuentes de agua que pudiera haber en la zona para ampliar el caudal disponible.	15	18.7	11.3	15	60	3
11	Capacitar sobre el uso correcto de herbicidas.	15	6.3	7.5	15	43.8	5
12	Adquirir o llegar a algún acuerdo sobre el terreno en el cual hay un nacimiento de agua en la	15	18.7	11.3	15	60	3

**Plan de Desarrollo Municipal de Reitoca F.M.**



# Municipalidad de Reitoca, Francisco Morazán

## Barrio El Centro, Frente al Parque Central



	comunidad de Los Robles						
13	Intervención de la municipalidad a través de la UMA en realizar relleno municipal.	22.5	25	11.3	15	73.8	2
14	Declaración de como zona de reserva de arrollo El Zapallito en comunidad de Justina y Zona alta donde nace la quebrada el Cajón.	22.5	25	11.3	22.5	81.3	1
15	Declaración de micro cuenca como zona de reserva.	22.5	25	11.3	22.5	81.3	1
16	Declaración como zona de reserva de micro cuenca Los Limones	22.5	25	11.3	22.5	81.3	1
<b>Objetivos de Línea N°3</b>							
1	Fortalecimientos y capacitaciones sobre la tierra con asistencia técnica.	15	12.5	7.5	15	50	4
2	Promover a la población para poder gestionar otros cultivos.	15	12.5	7.5	15	50	4
3	Proyectar nuevas ideas de cosecha de hortalizas como; lechugas, cebollas, chile dulce, para tener una variedad de producción en estos barrios.	15	12.5	7.5	15	50	4
4	Implementar programas y proyectos de sistema de riego en la agricultura.	22.5	25	7.5	22.5	77.5	2
5	Proyectos de capacitaciones para cada uno de los agricultores de los Barrios Manuel Meza y Los Mangos	15	6.3	7.5	15	43.8	5
6	Incentivos agrícolas para fertilizantes no químicos.	15	6.3	7.5	15	43.8	5



# Municipalidad de Reitoca, Francisco Morazán

## Barrio El Centro, Frente al Parque Central



7	Creación de un mercado municipal en el cual se vendan los productos a un precio razonable y que les genere una ganancia justa.	22.5	25	11.3	22.5	81.3	1
8	Capacitar al agricultor en implementar nuevas técnicas del uso del suelo.	15	6.3	7.5	15	43.8	5
9	Proyecto de legalización de propiedades para cada una de los dueños donde están ubicadas las viviendas como las que sirven para la agricultura.	15	6.3	7.5	15	43.8	5
10	Donación de fertilizantes y semilla mejorada.	22.5	18.7	11.3	15	67.5	3
11	Gestionar talleres para mejorar la producción agrícola y donación de capital semilla en estos barrios.	22.5	12.5	11.3	15	61.3	3
12	Fortalecer la capacidad de la Unidad Municipal Ambiental.	22.5	25	11.3	22.5	81.3	1
<b>Objetivos de Línea N°4</b>							
1	Construcción de pilas en aguas termales de Samalares.	15	25	11.3	22.5	73.8	2
2	Construcción de un parque turístico cerca de las aguas termales en la zona de Samalares.	22.5	25	11.3	22.5	81.3	1
3	Mejoramiento de la cancha deportiva de El Chaguiton	15	18.7	11.3	22.5	67.5	3
4	Construcción de un parque en el mirador de El Guajiniquil	22.5	25	11.3	22.5	81.3	1



# Municipalidad de Reitoca, Francisco Morazán

## Barrio El Centro, Frente al Parque Central



5	Realizarles mejoras a las canchas de futbol de esta zona	15	18.7	11.3	22.5	67.5	3
6	Proyecto de Remodelaciones de pilas en aguas termales para mantener un mejor turismo, en estos Barrios; Centro, Arriba, Morazán, Monte Fresco, Las Delicias.	15	18.7	11.3	22.5	67.5	3
7	Implementar un proyecto para abrir el turismo en esa zona ya que no tiene turismo, en B. Abajo.	15	12.5	11.3	22.5	61.3	3
8	Proyecto de un estudio en la zona para verificar donde se puede desarrollar el turismo	15	12.5	11.3	22.5	61.3	3
9	Proyecto de construcción de un parque de recreación Para los Pobladores de los Barrios Manuel Meza y Los Mangos	22.5	25	11.3	22.5	81.3	1
10	Limpieza y visita a los cuadros elaborados de piedra por los españoles en la comunidad de Justina.	15	12.5	11.3	22.5	61.3	3
11	Construcción de un parque de recreación en la comunidad de El Rodeo y Justina.	22.5	25	11.3	22.5	81.3	1
12	Dar publicidad de la quebrada el Cajón como balneario en época de semana santa en la comunidad de El Rodeo.	15	12.5	7.5	15	50	4
13	Reparación campo de futbol, para los jóvenes de la zona del La Ermita y el Jicaral.	15	18.7	11.3	15	60	3
14	Construcción de un parque de recreación en la comunidad del Ermita y Azacualpa centro.	22.5	25	11.3	22.5	81.3	1
15	Realizar un estudio en los lugares posibles para desarrollar el turismo	15	6.3	7.5	15	43.8	5
16	Proyecto de construcción de un parque de	22.5	25	11.3	22.5	81.3	1



# Municipalidad de Reitoca, Francisco Morazán

## Barrio El Centro, Frente al Parque Central



	recreación						
17	Construcción de un parque en la aldea Cerro del Señor	22.5	25	11.3	22.5	81.3	1
18	Ampliación de la cancha deportiva de Azacualpita	15	6.3	7.5	22.5	51.3	4
19	Reparación de la cancha deportiva de La Tejera	15	6.3	7.5	22.5	51.3	4
20	Hacer un Estudio de la piscina del potencial turístico de la zona del Rebalse.	15	6.3	7.5	22.5	51.3	4
21	Promover un estudio y realizar el aprovechamiento de zonas turísticas (Rio Grande).	15	6.3	7.5	22.5	51.3	4
22	Reparación de la cancha de futbol, para los jóvenes de la zona del Verdugo, y Yiguilaca	15	6.3	7.5	22.5	51.3	4
23	Compra de un Terreno Para Una cancha en Caserío el Llano	15	6.3	7.5	15	43.8	5
24	Construcción de un parque de recreación en la comunidad de Yiguilaca	22.5	25	11.3	15	73.8	2
25	Gestionar ante la Secretaria de Turismo un estudio de la existencia de posible zona turística de toda Santa Cruz, El Rincón, El Verdugo, Yiguilaca, Nacascolo, El Llano, Agua Blanca.	15	6.3	11.3	15	47.6	5
26	Construcción de un parque de recreación en la comunidad de el Verdugo	22.5	25	11.3	15	73.8	2
27	Proyecto de construcción de un parque de recreación entre los caseríos La Guadalupe, El Tabanco y Las Marías Del Norte.	22.5	25	11.3	15	73.8	2
28	Proyecto de un estudio para verificar donde se puede desarrollar el turismo.	15	6.3	7.5	15	43.8	5



# Municipalidad de Reitoca, Francisco Morazán

## Barrio El Centro, Frente al Parque Central



29	Proyecto de construcción de un parque de recreación Para estos caseríos Saracaran, Los Quebrachos y Cafetales	22.5	25	11.3	15	73.8	2
30	Realizar un estudio en los lugares posibles para desarrollar el turismo	15	6.3	7.5	15	43.8	5
31	Mejoramiento de la cancha deportiva de la comunidad de San José Centro	15	6.3	7.5	15	43.8	5
32	Construcción de canchas deportivas en El Higuerito	15	25	7.5	15	62.5	3
33	Construcción de canchas deportivas en Las Marías del Sur	15	25	7.5	15	62.5	3
34	Construcción de un parque en el centro de la comunidad de San José	22.5	25	11.3	15	73.8	2
35	Ampliación de cancha de futbol en la comunidad de Los Robles	15	18.7	7.5	15	56.2	4
36	Ampliación de cancha de futbol en la comunidad de El Naranja	15	18.7	7.6	15	56.3	4
37	Construcción de una cancha de Futbol.	15	25	11.3	15	66.3	3
38	Ampliación de Campo y cerco de malla atrás de la portería de Futbol aldea San Carlos.	15	25	11.3	15	66.3	3
39	Estudio de Identificación de zonas turísticas y construcción del proyecto.	15	6.3	7.5	15	43.8	5
40	Ampliación de la cancha de Sabaneta Centro, porterías de metal y muro de retención.	15	6.3	7.5	15	43.8	5
41	Ampliación de una cancha deportiva en el caserío de las Uvas.	15	6.3	7.5	15	43.8	5
42	Mejoramiento del campo del tablón.	15	6.3	7.5	15	43.8	5





# Municipalidad de Reitoca, Francisco Morazán

Barrio El Centro, Frente al Parque Central



<b>43</b>	Un Estudio turístico para desarrollar el turismo en la Piedra Picada.	15	6.3	7.5	15	43.8	5
<b>Objetivos de Línea N°5</b>							
<b>1</b>	Generar un plan de ordenamiento territorial, a nivel de barrios para identificar los límites correspondientes e identificarlos en mapas municipales	22.5	18.7	11.3	22.5	75	2
<b>2</b>	Reconocer los sitios comunales y establecer los mecanismos para conservar, reconocer y recuperar los mismos para generar usos adecuados y de interés colectivo	22.5	12.5	7.5	15	57.5	4
<b>3</b>	Buscar los mecanismos con la Alcaldía Municipal y organizaciones existentes para identificar, señalar las calles.	15	12.5	7.5	15	50	4



# Municipalidad de Reitoca, Francisco Morazán

Barrio El Centro, Frente al Parque Central



F-14/A

## PRIORIZACION DE PROYECTOS POR LINEA ESTRATEGICA

### Línea Estratégica No. 5

Una mejor participación ciudadana formando comunidades más emprendedoras, generadoras de oportunidades, implementando una mejor seguridad ciudadana.

N°	NOMBRE DEL PROYECTO	BENEFICIARIOS 30%	IMPACTO 25%	Sostenibilidad, Adm, y Financ. 30%	IMPORTANCIA 30%	SUMATORIA DEL VALOR PONDERADO	PRIORIDAD
		VALOR PONDERADO	VALOR PONDERADO	VALOR PONDERADO	VALOR PONDERADO		
<b>Objetivos de Línea N°1</b>							
1	Ayudar a personas de la tercera edad, con bonos y medicamentos en Samalares.	15	12.5	7.5	15	50	4
2	11 Madres solteras; Proyectos productivos de capacitaciones como crianza de aves, panadería, Sastrería, en Agua Caliente.	15	12.5	7.5	15	50	4
3	Proyecto de crianza de gallinas para 5 madres solteras de la comunidad de El Chaguiton	15	12.5	7.5	15	50	4
4	Brindar medicamentos a 20 personas de tercera edad de la comunidad de El Chaguiton	22.5	18.7	11.3	15	67.5	3



# Municipalidad de Reitoca, Francisco Morazán

## Barrio El Centro, Frente al Parque Central



5	Proyectos de dotar de capital semilla a las madres solteras para que desarrollen oficios productivos como , sastrería, alfarería, Corte Confección y otros	15	12.5	7.5	15	50	4
6	Implementar un proyecto de charlas para las mujeres que son víctima de la violencia familiar	7.5	6.3	7.5	15	36.3	6
7	Proyectos de capacitación y emprendedurismo para mujeres	7.5	6.3	7.5	15	36.3	6
8	Implementar proyectos, como abrir una red de jóvenes para que tengan participación, en estos Barrios.	7.5	6.3	7.5	15	36.3	6
9	Crear charlas para las personas que consumen drogas sobre el daño que causa el consumo de drogas y la inseguridad que se tiene que vivir por parte de la población	7.5	6.3	7.5	15	36.3	6
10	Dotar de sillas de ruedas	7.5	6.3	7.5	15	36.3	6
11	Charlas y talleres para evitar embarazo precoz en jóvenes y la planificación familiar.	7.5	6.3	7.5	15	36.3	6
12	Impulsar proyectos orientados a los jóvenes.	7.5	6.3	7.5	15	36.3	6
<b>Objetivos de Línea N°2</b>							
1	Unificar el trabajo de las organizaciones comunitarias para lograr mayor respaldo de la población en las actividades	22.5	12.5	7.5	15	57.5	4
2	Capacitaciones a las familias que participan en	15	12.5	7.5	15	50	4



# Municipalidad de Reitoca, Francisco Morazán

## Barrio El Centro, Frente al Parque Central



	las organizaciones.						
3	Charlas de motivación orientadas al hombre como jefe de hogar de las comunidades de El Rodero y Justina.	15	18.7	11.3	22.5	67.5	3
4	Gestionar personerías jurídicas a las organizaciones de las comunidades de El Rodeo y Justina.	15	18.7	11.3	15	60	3
5	Reestructurar y crear patronatos debidamente constituidos en base a ley.	15	18.7	11.3	15	60	3
6	Capacitar los jóvenes y hacerlos entender que son pilares importantes en sus comunidades	7.5	18.7	11.3	15	52.5	4
7	Realizar capacitaciones para fortalecer la participación.	7.5	18.7	11.3	15	52.5	4
<b>Objetivos de Línea N°3</b>							
1	Apoyar con capacitaciones para que aprendan oficios (Electricidad, Carpintería, Soldadura)	7.5	18.7	11.3	15	52.5	4
2	Proyecto de capacitaciones de repostería y sastrería a 2 madres solteras del barrio Brisas del Rio	7.5	6.3	11.3	15	40.1	5
3	Proyecto de capacitaciones y crianza de cerdos para 4 madres solteras del barrio Portillo de San Francisco	7.5	6.3	11.3	15	40.1	5
4	Proyectos de capacitación y enseñanza de oficios en los centros educativos para que la juventud pueda desarrollarse y crear sus pequeñas empresas	7.5	6.3	11.3	15	40.1	5
5	MYPYMES de panaderías, costura, belleza y barberías	7.5	6.3	11.3	15	40.1	5



# Municipalidad de Reitoca, Francisco Morazán

## Barrio El Centro, Frente al Parque Central



6	Proyecto de microempresas de panadería y envasado de jaleas con futas producidas en la zona	7.5	6.3	11.3	15	40.1	5
<b>Objetivos de Línea N°4</b>							
1	Gestionar patrullaje frecuentes por parte de la policía nacional.	22.5	12.5	7.5	15	57.5	4
2	La construcción de una estación policial Municipal en B .Abajo y B. Santa Ana, para prevenir el índice de criminalidad en la zona.	22.5	25	7.5	15	70	2
3	Solicitar más presencia policial en la zona	15	12.5	11.3	15	53.8	4
4	Solicitar la instalación de una posta policial en la comunidad de San Carlos Centro para patrullajes.	22.5	25	7.5	15	70	2
5	Construcción de una posta policial.	22.5	25	7.5	15	70	2
<b>Objetivos de Línea N°5</b>							
1	Organizar un comité de vigilancia comunitario	15	12.5	11.3	15	53.8	4
2	Crear ordenanzas sobre la venta de bebidas alcohólicas	15	12.5	11.3	15	53.8	4
3	Construcción de un parque frente al atrio de la iglesia de la Sabaneta Centro un centro de capacitaciones y enseñanza de oficios en las comunidades.	22.5	25	11.3	22.5	81.3	1
4	Realizar patrullajes permanentes en cada uno de estos barrios, Crear vigilancia Comunitaria para aportar a la seguridad	22.5	12.5	7.5	15	57.5	4



# Municipalidad de Reitoca, Francisco Morazán

Barrio El Centro, Frente al Parque Central



### 3.3 Planes de Zonas Territoriales.

Una vez concluidos los Planes de Desarrollo comunitario, y siguiendo con la metodología de FOCAL III, la siguiente etapa es la elaboración de los planes zonales territoriales, se realizaron de la siguiente manera:

La Honorable Corporación Municipal de Reitoca en sesión de cabildo abierto acordó que los planes zonales

No.	Aldea	No. de Plan Zonal
1	Reitoca Centro	Plan Zona 1
2	El Rodeo	Plan Zona 2
3	Azacualpa	Plan Zonal 3
4	Cerro del Señor	Plan Zonal 4
5	Santa Cruz	Plan Zonal 5
6	La Guadalupe	Plan Zonal 6
7	Saracaran	Plan Zonal 7
8	San José del Naranjo	Plan Zonal 8
9	San Carlos	Plan Zonal 9
10	Sabanetas	Plan Zonal 10

Seguidamente se convocaron los líderes comunitarios representantes de las zonas y se desarrollaron asambleas comunitarias para la construcción de los Planes Zonales Territoriales, donde se llevó a cabo la socialización y la priorización de ideas de proyecto llevándolas previamente transcritas, tomando como prioridad los nombres de proyecto del 1 al 5 según la de los planes de desarrollo comunitarios.

Ver cuadros de priorización de Planes Zonales Territoriales en anexos.



# Municipalidad de Reitoca, Francisco Morazán

Barrio El Centro, Frente al Parque Central



### 3.4 Plan de Inversión Multisectorial y Plurianual PIMP-OT

F (20)

PROGRAMACION DEL PLAN DE INVERSION MUNICIPAL PLURIANUAL MULTISECTORIAL  
PROYECTOS DE DESARROLLO SOCIAL PRIORIZADOS POR CADA PLAN ZONAL

N°	Departamento	Francisco Morazán		Reitoca		Fecha de Aprobación					COMUNIDAD	MUNICIPAL	EXTERNO
	NOMBRE DE LOS PROYECTOS	Ubicación	Eje Temático	COSTO TOTAL	AÑOS DE EJECUCION								
					19	20	21	22	23				
1	Proyecto de capacitaciones de repostería y sastrería a madres solteras del Municipio	Todo el municipio	Grupos Vulnerables	L 85,000.00		x	x				L 4,250.00	L 55,250.00	L 25,500.00
2	Proyecto de capacitaciones y crianza de cerdos para madres solteras del Municipio	Todo el municipio	Grupos Vulnerables	L 75,000.00			x	x			L 3,750.00	L 48,750.00	L 22,500.00
3	Proyectos de capacitación y enseñanza de oficios en los centros educativos para que la juventud pueda desarrollarse y crear sus pequeñas empresas	Todo el municipio	Grupos Vulnerables	L 400,000.00	x	x	x	x	x		L 20,000.00	L 260,000.00	L 120,000.00
4	Implementar un proyecto de charlas para las mujeres que son víctima de la violencia familiar	Todo el municipio	Grupos Vulnerables	L 180,000.00			x	x			L 9,000.00	L 117,000.00	L 54,000.00
5	Compra de un Terreno Para Una cancha en Caserío el Llano	El Rincón, Agua Blanca, Yiguilaca, Nacascolo	Seguridad Ciudadana	L 300,000.00				x	x		L 15,000.00	L 195,000.00	L 90,000.00



# Municipalidad de Reitoca, Francisco Morazán

Barrio El Centro, Frente al Parque Central



6	Impartir talleres; de carpintería, fontanería, barbería, electricidad.	Todo el municipio	Grupos Vulnerables	L 80,000.00	x	x				L 4,000.00	L 52,000.00	L 24,000.00
7	Apoyo a las cajas rurales de Samalares y agua Caliente; El Jornalero, mi estrella, nueva esperanza, mi esperanza, nueva reconstrucción.	Agua Caliente, Samalares	Economía	L 500,000.00		x	x			L 25,000.00	L 325,000.00	L 150,000.00
8	Creación de microempresa de zapatería	Chaguiton, Guajiniquil	Economía	L 80,000.00			x	x		L 4,000.00	L 52,000.00	L 24,000.00
9	Apoyo a la caja rural de El Guajiniquil "Unión Campesina" y caja rural de El Chaguiton "Dios es Amor"	Chaguiton, Guajiniquil	Economía	L 200,000.00	x	x				L 10,000.00	L 130,000.00	L 60,000.00
10	Creación de microempresas de carpintería, zapaterías, soldadura	Todo el municipio	Economía	L 70,000.00			x	x	x	L 3,500.00	L 45,500.00	L 21,000.00
11	Creación de una caja rural para los productores del Naranjo	Los Robles y El Naranjo	Economía	L 250,000.00		x	x			L 12,500.00	L 162,500.00	L 75,000.00
12	Construcción de un hospital regional que le favorezca a otros municipios vecinos .	Todo el municipio	Salud y Nutrición	L 900,000.00				x	x	L 45,000.00	L 585,000.00	L 270,000.00
13	Gestionar una farmacia para poder abastecer a la población de medicamentos.	Todo el municipio	Salud y Nutrición	L 100,000.00	x	x				L 5,000.00	L 65,000.00	L 30,000.00
14	Reparación centro de Salud de San Carlos Centro incluye: muro perimetral, instalación de sistema eléctrico, de válvulas de agua y balcones y puertas de metal y	San Carlos y Los Limones	Salud y Nutrición	L 350,000.00		x	x			L 17,500.00	L 227,500.00	L 105,000.00





# Municipalidad de Reitoca, Francisco Morazán

Barrio El Centro, Frente al Parque Central



	cerco de malla del centro.											
15	Apoyo con Ambulancia a personas que viven a larga distancia de Reitoca Centro.	Todo el municipio	Salud y Nutrición	L 350,000.00			x	x		L 17,500.00	L 227,500.00	L 105,000.00
16	Gestionar el sistema de educación a distancia en el nivel básico y medio para incentivar a los niños (a) que abandonan las clases, en estos Barrios.	Reitoca Centro, Las Delicias, Bº Arriba, Bº Monte Fresco, Bº Morazán	Educación	L 170,000.00				x	x	L 8,500.00	L 110,500.00	L 51,000.00
17	Adquirir equipo mobiliario (3 camillas, cambio de celosillas) para mejor atención y abastecimiento de medicamentos para contrarrestar las enfermedades de Salud de San Carlos.	San Carlos y Los Limones	Salud y Nutrición	L 250,000.00	x	x				L 12,500.00	L 162,500.00	L 75,000.00
18	Fortalecer los contenidos temáticos de las escuelas.	Todo el municipio	Educación	L 90,000.00				x	x	L 4,500.00	L 58,500.00	L 27,000.00
19	Proyecto de adquisición de un lote de computadoras y escritorios	Todo el municipio	Educación	L 500,000.00	x	x				L 25,000.00	L 325,000.00	L 150,000.00
20	Mejorar la alfabetización del municipio con programas y alianzas estratégicas	Todo el municipio	Educación	L 30,000.00		x	x			L 1,500.00	L 19,500.00	L 9,000.00
21	Implementar talleres vocacionales en áreas técnicas	Todo el municipio	Economía	L 150,000.00		x	x			L 7,500.00	L 97,500.00	L 45,000.00



# Municipalidad de Reitoca, Francisco Morazán

Barrio El Centro, Frente al Parque Central



22	Impartir talleres (carpintería, barbería y Electricidad y elaboración de Teja.)	Todo el municipio	Economía	L 200,000.00		x	x	x	x	L 10,000.00	L 130,000.00	L 60,000.00
23	Proyecto de dotación de mobiliario y material didáctico en el CEB Nuevo Amanecer El Higuero	Las Mesas y El Capulín	Educación	L 110,000.00						L 5,500.00	L 71,500.00	L 33,000.00
24	Establecer convenio de cooperación con INFOP, para implementar talleres de formación	Todo el municipio	Educación	L 80,000.00						L 4,000.00	L 52,000.00	L 24,000.00
25	Gestionar docentes para la ampliación de 9º. Grado en el centro Básico de la comunidad de San Carlos.	San Carlos y Los Limones	Educación	L 150,000.00						L 7,500.00	L 97,500.00	L 45,000.00
26	Formar alianzas estratégicas con Zamorano, ESNACIFOR, INFOP y otras instituciones que impulsan la educación alternativa y no formal	Todo el municipio	Educación	L 85,000.00						L 4,250.00	L 55,250.00	L 25,500.00
27	Ampliar la cobertura a Centro Básico a 9no grado.	Sabanetas, Huatales, Piedra picada.	Educación	L 120,000.00						L 6,000.00	L 78,000.00	L 36,000.00
28	Capacitaciones por personal de salud sobre el cuidado durante el embarazo	Chaguiton, Guajiniquil	Salud y Nutrición	L 20,000.00						L 1,000.00	L 13,000.00	L 6,000.00
29	Gestionar los recursos para que mujeres embarazadas puedan asistir a un centro médico y así poder tener al bebe de manera segura y sana	Todo el municipio	Salud y Nutrición	L 80,000.00						L 4,000.00	L 52,000.00	L 24,000.00



# Municipalidad de Reitoca, Francisco Morazán

Barrio El Centro, Frente al Parque Central



30	Crear un dispensario con medicamentos.	Todo el municipio	Salud y Nutrición	L 230,000.00						L 11,500.00	L 149,500.00	L 69,000.00
31	Investigación y creación de programas de atención a nuevas enfermedades.	Todo el municipio	Salud y Nutrición	L 20,000.00						L 1,000.00	L 13,000.00	L 6,000.00
32	Donación de material didáctico y mobiliario en Agua Caliente y Samalares.	Agua Caliente, Samalares	Educación	L 250,000.00						L 12,500.00	L 162,500.00	L 75,000.00
33	Donación de mobiliario, pupitres, sillas y mesas	Todo el municipio	Educación	L 500,000.00						L 25,000.00	L 325,000.00	L 150,000.00
34	Construcción de un Centro de salud con una bodega de almacenamiento.	El Rincón, Agua Blanca, Yiguilaca, Nacascolo	Salud y Nutrición	L 80,000.00	x	x				L 4,000.00	L 52,000.00	L 24,000.00
35	Construcción de un centro de salud en el Caserío Saracaran	Saracaran, Los Quebrachos, Cafetales	Infraestructura Social	L 700,000.00	x	x				L 35,000.00	L 455,000.00	L 210,000.00
36	Construcción de Centro de Salud en La comunidad de Los Robles	Los Robles	Infraestructura Social	L 600,000.00			x	x		L 30,000.00	L 390,000.00	L 180,000.00
37	Construcción de centro de salud en Sabaneta Centro.	Sabanetas, Huatales, Piedra picada	Infraestructura Social	L 450,000.00				x	x	L 22,500.00	L 292,500.00	L 135,000.00
38	Proyecto de letrinizacion	Todo el municipio	Vivienda	L 1100,000.00				x	x	L 55,000.00	L 715,000.00	L 330,000.00
39	Proyecto de mejoramiento y reparación de vivienda social	Todo el municipio	Vivienda	L 700,000.00	x	x				L 35,000.00	L 455,000.00	L 210,000.00
40	Proyectos de Construcción de pisos, techos, y repello.	Todo el municipio	Vivienda	L 1000,000.00		x	x			L 50,000.00	L 650,000.00	L 300,000.00



# Municipalidad de Reitoca, Francisco Morazán

## Barrio El Centro, Frente al Parque Central



41	Construcción de un kínder sector 4 de Agua Caliente.	Agua Caliente, Samalares	Educación	L 300,000.00			x	x		L 15,000.00	L 195,000.00	L 90,000.00
42	Construcción de un kínder sector 1 de Samalares. Construcción de un kínder sector 2 de Samalares.	Agua Caliente, Samalares	Educación	L 700,000.00				x	x	L 35,000.00	L 455,000.00	L 210,000.00
43	Reparación de la escuela La Libertad de la comunidad del Guajiniquil (cerca, paredes, servicios sanitarios, cisternas y piso)	Chaguilton, Guajiniquil	Infraestructura Social	L 300,000.00		x	x			L 15,000.00	L 195,000.00	L 90,000.00
44	Proyecto de reconstrucción de la Escuela Alfonso Guillen Zelaya del caserío La Guadalupe.	La Guadalupe, El Tabanco, Las Marías del Norte.	Infraestructura Social	L 400,000.00				x	x	L 20,000.00	L 260,000.00	L 120,000.00
45	Construcción del techo y piso del patio de la escuela Carlos Roberto Reina	Laguna Seca, Higuero Laja Tendida, Las Marías Del Sur, Los Guácimos	Infraestructura Social	L 80,000.00		x	x			L 4,000.00	L 52,000.00	L 24,000.00
46	Proyecto de construcción de una escuela y un kínder en el caserío El Capulín	Las Mesas y El Capulín	Educación	L 320,000.00				x	x	L 16,000.00	L 208,000.00	L 96,000.00
47	Construcción de una escuela en la comunidad de Los Robles	Los Robles	Educación	L 800,000.00		x	x			L 40,000.00	L 520,000.00	L 240,000.00
48	Cambiar vigas de madera a canaleta en la escuela Lempira en la comunidad de El Naranjo	El Naranjo	Infraestructura Social	L 200,000.00			x	x		L 10,000.00	L 130,000.00	L 60,000.00
49	Construcción de cerca perimetral del área del terreno de la escuela Lempira en la comunidad de El Naranjo	El Naranjo	Infraestructura Social	L 85,000.00		x	x			L 4,250.00	L 55,250.00	L 25,500.00



# Municipalidad de Reitoca, Francisco Morazán

## Barrio El Centro, Frente al Parque Central



50	Reubicación de la escuela de San Carlos , construcción de un kínder y Centro Comunal,	San Carlos y Los Limones	Infraestructura Social	L 460,000.00			x	x		L 23,000.00	L 299,000.00	L 138,000.00
51	Proyectos de construcción de viviendas a familias de escasos recursos	Todo el municipio	Vivienda	L 1000,000.00				x	x	L 50,000.00	L 650,000.00	L 300,000.00
52	Construcción de centro social en la comunidad de El Guajiniquil	Chaguilton, Guajiniquil	Infraestructura Social	L 450,000.00			x	x		L 22,500.00	L 292,500.00	L 135,000.00
53	Construcción de un asilo para ancianos de tercera edad, Alojamiento, vivienda y comida, en B. el Centro.	Reitoca Centro,	Grupos Vulnerables	L 500,000.00			x	x		L 25,000.00	L 325,000.00	L 150,000.00
54	Mejoramiento de Centro Comunal de B. Abajo.	Bº Abajo, Bº Santa Ana	Infraestructura Social	L 160,000.00		x	x			L 8,000.00	L 104,000.00	L 48,000.00
55	Construcción de un Centro Comunal en un punto de intersección de las comunidades de El Rodeo y Justina.	El Rodeo y Justina	Infraestructura Social	L 250,000.00				x	x	L 12,500.00	L 162,500.00	L 75,000.00
56	Construcción de la Escuela Miguel Paz Barahona.	El Limón, La Ermita, El Jicaral y Suliran 2	Infraestructura Social	L 360,000.00	x	x				L 18,000.00	L 234,000.00	L 108,000.00
57	Construcción e un Kinder en la comunidad de El Limón y La Ermita	El Limón, La Ermita, El Jicaral y Suliran 2	Infraestructura Social	L 300,000.00			x	x		L 15,000.00	L 195,000.00	L 90,000.00
58	Proyecto de construcción de un centro básico en el Caserío El Rodeo	El Naranjal, El Rodeo, El Verdugo y Azacualpa	Infraestructura Social	L 100,000.00				x	x	L 5,000.00	L 65,000.00	L 30,000.00
59	Reparación de la escuela en el Caserío El Naranjo	El Naranjal, El Rodeo, El Verdugo y Azacualpa	Infraestructura Social	L 200,000.00		x	x			L 10,000.00	L 130,000.00	L 60,000.00



# Municipalidad de Reitoca, Francisco Morazán

## Barrio El Centro, Frente al Parque Central



60	Proyecto de reparación de la escuela 15 de septiembre El Rodeo	El Naranjal, El Rodeo, El Verdugo y Azacualpa	Infraestructura Social	L 250,000.00			x	x		L 12,500.00	L 162,500.00	L 75,000.00
61	Construcción de un centro básico en El Llano anexado con todas las comunidades de los alrededores.	El Cerro del Señor, La Tejera, El Llano, El Junquillo, Azacualpita, San Bartolo.	Infraestructura Social	L 750,000.00				x	x	L 37,500.00	L 487,500.00	L 225,000.00
62	Reparación de las edificaciones de la escuela y el kínder en Azacualpita y El Llano	El Cerro del Señor, La Tejera, El Llano, El Junquillo, Azacualpita, San Bartolo.	Infraestructura Social	L 150,000.00		x	x			L 7,500.00	L 97,500.00	L 45,000.00
63	Construcción de un Centro Comunal del Rebalse Centro.	El Rebalse	Infraestructura Social	L 600,000.00			x	x		L 30,000.00	L 390,000.00	L 180,000.00
64	Construcción de Centro Básico en Yiguilaca,	El Rincón, Agua Blanca, Yiguilaca, Nacascolo	Infraestructura Social	L 1200,000.00		x	x			L 60,000.00	L 780,000.00	L 360,000.00
65	Construcción de centro social en la comunidad de San José Centro	Laguna Seca, Higuero Laja Tendida, Las Marías Del Sur, Los Guácimos	Infraestructura Social	L 430,000.00				x	x	L 21,500.00	L 279,500.00	L 129,000.00
66	Construcción de un Centro Comunal para Sabanetas.	Sabanetas Huatales, Piedra picada	Infraestructura Social	L 450,000.00		x	x			L 22,500.00	L 292,500.00	L 135,000.00
67	Proyecto de lotificación municipal para familias de escasos recursos.	Todo el municipio	Vivienda	L 600,000.00		x	x			L 30,000.00	L 390,000.00	L 180,000.00
68	Proyecto de construcción de baños y pilas	Todo el municipio	Vivienda	L 750,000.00				x	x	L 37,500.00	L 487,500.00	L 225,000.00
69	Proyecto de eco fogones	Todo el municipio	Vivienda	L 250,000.00		x	x			L 12,500.00	L 162,500.00	L 75,000.00
70	Proyecto de dotación de estufas pequeñas de dos hornillas.	Todo el municipio	Vivienda	L 80,000.00			x	x		L 4,000.00	L 52,000.00	L 24,000.00



# Municipalidad de Reitoca, Francisco Morazán

## Barrio El Centro, Frente al Parque Central



71	Compra de terreno para reubicación de familias y construcción de vivienda	Todo el municipio	Vivienda	L 185,000.00	x	x			L 9,250.00	L 120,250.00	L 55,500.00
72	Construcción de un área de recreación con juegos en la Escuela Crescencio Gómez De Saracaran	Saracaran, Los Quebrachos, Cafetales	Infraestructura Social	L 100,000.00	x	x			L 5,000.00	L 65,000.00	L 30,000.00
73	Construcción de Kioscos recreativos en la Iglesia Católica de Saracaran	Saracaran, Los Quebrachos, Cafetales	Turismo	L 100,000.00		x	x		L 5,000.00	L 65,000.00	L 30,000.00
74	Mejoramiento de la iglesia de evangélica Misión Bautista de la comunidad de El Chaguiton (repello, piso, puertas y cerca)	Chaguiton, Guajiniquil	Turismo	L 100,000.00	x	x			L 5,000.00	L 65,000.00	L 30,000.00
75	Ayuda a la Iglesia Evangélica del Portillo de San Francisco	Bº Castro Medina, Bº Brisas Del Rio, Paso de Lajas, Portillo de San Francisco	Turismo	L 550,000.00		x	x		L 27,500.00	L 357,500.00	L 165,000.00
76	Construcción de bancas para el centro social de El Llano.	El Cerro del Señor, La Tejera, El Llano, El Junquillo, Azacualpita, San Bartolo.	Turismo	L 80,000.00			x	x	L 4,000.00	L 52,000.00	L 24,000.00
77	Construcción de un kínder en La Tejera.	El Cerro del Señor, La Tejera, El Llano, El Junquillo, Azacualpita, San Bartolo.	Infraestructura Social	L 340,000.00	x	x			L 17,000.00	L 221,000.00	L 102,000.00
78	Reparación de la iglesia católica, del Rebalse paredes techos y pisos.	El Rebalse	Infraestructura Social	L 250,000.00		x	x		L 12,500.00	L 162,500.00	L 75,000.00



# Municipalidad de Reitoca, Francisco Morazán

**Barrio El Centro, Frente al Parque Central**



79	Construcción kínder en El Verdugo, y un kínder en El Rincón	El Rincón, Agua Blanca, Yiguilaca, Nacascolo	Infraestructura Social	L 600,000.00		x	x			L 30,000.00	L 390,000.00	L 180,000.00
80	Reparación de la Iglesia Católica del caserío La Guadalupe.	La Guadalupe, El Tabanco, Las Marías del Norte.	Infraestructura Social	L 100,000.00				x	x	L 5,000.00	L 65,000.00	L 30,000.00
81	Construcción de un centro comunal en el Caserío Saracaran	Saracaran, Los Quebrachos, Cafetales	Infraestructura Social	L 300,000.00		x	x			L 15,000.00	L 195,000.00	L 90,000.00
82	Construcción de una bodega-cocina en kínder del Higuero	Laguna Seca, Higuero Laja Tendida, Las Marías Del Sur, Los Guácimos	Infraestructura Social	L 80,000.00			x	x		L 4,000.00	L 52,000.00	L 24,000.00
83	Construcción de una bodega-cocina en la escuela Carlos Roberto Reina	Laguna Seca, Higuero Laja Tendida, Las Marías Del Sur, Los Guácimos	Infraestructura Social	L 80,000.00				x	x	L 4,000.00	L 52,000.00	L 24,000.00
84	Reparación de techo, paredes iglesia Católica San Carlos Centro e iglesia la Profecía, construcción de iglesia Amor Viviente, repello de la iglesia en mal estado.	San Carlos y Los Limones	Infraestructura Social	L 300,000.00	x	x				L 15,000.00	L 195,000.00	L 90,000.00
85	Reparación de la iglesia inmaculada concepción, paredes techos y pisos, y reconstrucción de cocina.	Sabanetas, Huatales, Piedra picada	Infraestructura Social	L 200,000.00			x	x		L 10,000.00	L 130,000.00	L 60,000.00

**Marlon Nephaly Osorto  
Chevez**

**Marlon Blandin Maldonado**





# Municipalidad de Reitoca, Francisco Morazán

Barrio El Centro, Frente al Parque Central



Alcalde Municipal

Secretario Municipal

F (21)

**PROGRAMACION DEL PLAN DE INVERSION MUNICIPAL PLURIANUAL MULTISECTORIAL  
PROYECTOS DE DESARROLLO PRODUCTIVO PRIORIZADOS POR CADA PLAN ZONAL**

N°	Departamento	Francisco Morazán		Reitoca		Fecha de Aprobación					COMUNIDAD	MUNICIPAL	EXTERNO
		Nombre de los Proyectos	Ubicación	Eje Temático	COSTO TOTAL	AÑOS DE EJECUCION							
						19	20	21	22	23			
1		Promover la creación de microempresas de fabricación de ladrillo y bloque como material alternativo.	Todo el municipio	Vivienda	L 1500,000.00			x	x		L 75,000.00	L 975,000.00	L 450,000.00
2		Facilitar créditos e insumos a productores (urea y formula) y semilla mejorada	Todo el municipio	Seguridad Alimentaria	L 250,000.00	x	x				L 12,500.00	L 162,500.00	L 75,000.00
3		Crear Proyecto de sistema riego, mediante cosechadoras de agua para que los productores tengan buenas cosechas de alimentos	Bº Manuel Meza, Bº Los Mangos	Seguridad Alimentaria	L 200,000.00	x	x				L 10,000.00	L 130,000.00	L 60,000.00
4		Asistencia técnica para implementar sistema de riego en época de verano en la Aldea de Santa Cruz y sus Caseríos.	El Rincón, Agua Blanca, Yiguilaca, Nacascolo	Seguridad Alimentaria	L 200,000.00		x	x			L 10,000.00	L 130,000.00	L 60,000.00



# Municipalidad de Reitoca, Francisco Morazán

**Barrio El Centro, Frente al Parque Central**



5	Organizar el Mercado Municipal	Reitoca Centro	Economía	L 750,000.00			x	x			L 37,500.00	L 487,500.00	L 225,000.00
6	Proyecto de sistema de micro y macro riego, cosechadoras de agua a los productores que tienen acceso a una fuente de agua o tienen sus tierras a la orilla de quebradas o ríos	El Naranjal, El Rodeo, El Verdugo y Azacualpa	Seguridad Alimentaria	L 280,000.00			x	x	x		L 14,000.00	L 182,000.00	L 84,000.00
7	Implementar Proyecto de sistema riego, mediante cosechadoras de agua para que los productores puedan ser fortalecidos y tengan buenas cosechas.	La Guadalupe, El Tabanco, Las Marias del Norte.	Seguridad Alimentaria	L 600,000.00		x	x				L 30,000.00	L 390,000.00	L 180,000.00
8	Apoyo con Abono, sistema de riego, bomba mochila, Apoyo económico, Urea formula Semilla mejorada, Insumos.	Todo el municipio	Seguridad Alimentaria	L 800,000.00			x	x			L 40,000.00	L 520,000.00	L 240,000.00
9	Crear programas para obtener capital para poder invertir en la tierra, y dotarse de semilla, y de los fertilizantes necesarios.	Todo el municipio	Economía	L 1500,000.00		x	x				L 75,000.00	L 975,000.00	L 450,000.00
10	Brindar asistencia técnica a los agricultores.	Todo el municipio	Seguridad Alimentaria	L 60,000.00		x	x				L 3,000.00	L 39,000.00	L 18,000.00
11	Hacer un llamado a todos los agricultores de la zona, para que incentiven y unifiquen su trabajo, y así saquen a flote otra productividad como ser hortalizas.	Todo el municipio	Economía	L 10,000.00		x	x				L 500.00	L 6,500.00	L 3,000.00
12	Crear Proyectos dotar de capital semilla a las familias emprendedoras en Sastrería y a las estilistas del Municipio	Todo el municipio	Economía	L 70,000.00			x	x			L 3,500.00	L 45,500.00	L 21,000.00
13	Crear una cooperativa de granos básicos en las comunidades de El Rodeo y Justina.	El Rodeo y Justina	Economía	L 300,000.00		x	x				L 15,000.00	L 195,000.00	L 90,000.00



# Municipalidad de Reitoca, Francisco Morazán

Barrio El Centro, Frente al Parque Central



14	Apoyo a campesinos de Agua Caliente para una mejor agricultura.	Agua Caliente, Samalares	Seguridad Alimentaria	L 15,000.00			x	x			L 750.00	L 9,750.00	L 4,500.00
15	Apoyo con capital semilla a los agricultores de El Guajiniquil y El Chaguiton.	Chaguiton, Guajiniquil	Economía	L 250,000.00		x	x				L 12,500.00	L 162,500.00	L 75,000.00
16	Ayuda con abono Urea, semilla mejorada, insumos, en B. Centro, B. Arriba, B. Morazán, B. Las Delicias, Monte Fresco.	Todo el municipio	Seguridad Alimentaria	L 250,000.00				x	x		L 12,500.00	L 162,500.00	L 75,000.00
17	Creación de un criadero de cerdos y apicultura	Todo el municipio	Economía	L 80,000.00		x	x				L 4,000.00	L 52,000.00	L 24,000.00
18	Brindar a los agricultores mochilas bombas para aumentar la producción	Todo el municipio	Tierra	L 30,000.00			x	x			L 1,500.00	L 19,500.00	L 9,000.00
19	La municipalidad tiene que contar con personas capacitadas en agricultura para un buen desarrollo económico en la población.	Todo el municipio	Economía	L 85,000.00		x	x				L 4,250.00	L 55,250.00	L 25,500.00
20	Crear un proyecto de cría de cerdos y de gallinas para fortalecer a los pobladores	Todo el municipio	Economía	L 100,000.00				x	x		L 5,000.00	L 65,000.00	L 30,000.00
21	Crear cooperativas de crianza de tilapias y hortalizas para la venta, crianza de cerdos,	Todo el municipio	Economía	L 750,000.00		x	x				L 37,500.00	L 487,500.00	L 225,000.00
22	Apoyo a los campesinos con capacitaciones para la producción de maíz y frijoles.	Todo el municipio	Seguridad Alimentaria	L 15,000.00		x	x				L 750.00	L 9,750.00	L 4,500.00
23	Proyectos de cosecha de tomates, yuca,	Todo el municipio	Economía	L 250,000.00	x	x					L 12,500.00	L 162,500.00	L 75,000.00



# Municipalidad de Reitoca, Francisco Morazán

**Barrio El Centro, Frente al Parque Central**



	marañones y aguacates en las comunidades de El Rodeo y Justina para la venta.												
24	Apoyo con semillas para hacer viveros para mejorar la producción de aguacate en Azacualpita y El Llano.	El Cerro del Señor, La Tejera, El Llano, El Junquillo, Azacualpita, San Bartolo.	Economía	L 80,000.00			x	x			L 4,000.00	L 52,000.00	L 24,000.00
25	Apoyar con urea y gallinaza	Chaguiton, Guajiniquil	Seguridad Alimentaria	L 250,000.00			x	x			L 12,500.00	L 162,500.00	L 75,000.00
26	Brindar a los productores de Los Robles y El Naranjo de semillas de coco, papaya, mango, aguacate y mamon.	Los Robles y El Naranjo	Economía	L 170,000.00					x	x	L 8,500.00	L 110,500.00	L 51,000.00
27	Proyecto de apoyo con materiales propicios para poder incrementar la producción de café en los Caseríos Los Quebrachos, Saracaran y Cafetales	Saracaran, Los Quebrachos, Cafetales	Economía	L 220,000.00			x	x			L 11,000.00	L 143,000.00	L 66,000.00
28	Creación de un mercado municipal.	El Cerro del Señor, La Tejera, El Llano, El Junquillo, Azacualpita, San Bartolo.	Economía	L 650,000.00	x	x					L 32,500.00	L 422,500.00	L 195,000.00
29	Implementar programas y proyectos de sistema de riego en la agricultura.	Bº Abajo, Bº Santa Ana	Seguridad Alimentaria	L 50,000.00			x	x			L 2,500.00	L 32,500.00	L 15,000.00
30	Donación de fertilizantes y semilla mejorada.	Chaguiton, Guajiniquil	Tierra	L 200,000.00					x	x	L 10,000.00	L 130,000.00	L 60,000.00
31	Gestionar talleres para mejorar la producción agrícola y donación de capital semilla en estos barrios.	Reitoca Centro, Las Delicias, Bº Arriba, Bº Monte Fresco, Bº Morazán	Tierra	L 200,000.00			x	x			L 10,000.00	L 130,000.00	L 60,000.00
32	Implementar un proyecto para abrir el turismo	Bº Abajo, Bº Santa Ana	Turismo	L 400,000.00	x	x					L 20,000.00	L 260,000.00	L 120,000.00



# Municipalidad de Reitoca, Francisco Morazán

**Barrio El Centro, Frente al Parque Central**



33	Proyecto de un estudio en la zona	Todo el municipio	Turismo	L 200,000.00		x	x			L 10,000.00	L 130,000.00	L 60,000.00
34	Limpieza y visita a los cuadros elaborados de piedra por los españoles en la comunidad de Justina.	El Rodeo y Justina	Turismo	L 400,000.00			x	x	x	L 20,000.00	L 260,000.00	L 120,000.00
35	Promover a la población para poder gestionar otros cultivos.	Todo el municipio	Tierra	L 60,000.00		x	x			L 3,000.00	L 39,000.00	L 18,000.00
36	Proyectar nuevas ideas de cosecha de hortalizas como; lechugas, cebollas, chile dulce, para tener una variedad de producción en estos barrios.	Reitoca Centro, Las Delicias, Bº Arriba, Bº Monte Fresco, Bº Morazán	Economía	L 15,000.00				x	x	L 750.00	L 9,750.00	L 4,500.00
37	Dar publicidad de la quebrada el Cajón como balneario en época de semana santa en la comunidad de El Rodeo.	El Rodeo y Justina	Turismo	L 800,000.00		x	x			L 40,000.00	L 520,000.00	L 240,000.00
38	Hacer un Estudio de la piscina del potencial turístico de la zona del Rebalse.	El Rebalse	Turismo	L 60,000.00		x	x			L 3,000.00	L 39,000.00	L 18,000.00
39	Promover un estudio y realizar el aprovechamiento de zonas turísticas (Rio Grande).	El Rincón, Agua Blanca, Yiguilaca, Nacascolo	Turismo	L 50,000.00	x	x				L 2,500.00	L 32,500.00	L 15,000.00
40	Hacer un estudio de tierras aptas para la producción agrícola y darlas a productores para que sean explotadas estas tierras.	Todo el municipio	Tierra	L 85,000.00			x	x		L 4,250.00	L 55,250.00	L 25,500.00
41	Proyecto de legalización de propiedades para cada una de los dueños donde están ubicadas las viviendas como las que sirven para la agricultura.	Todo el municipio	Tierra	L 50,000.00	x	x				L 2,500.00	L 32,500.00	L 15,000.00



# Municipalidad de Reitoca, Francisco Morazán

**Barrio El Centro, Frente al Parque Central**



42	Realizar un estudio en los lugares posibles para desarrollar el turismo	El Naranjal, El Rodeo, El Verdugo y Azacualpa	Turismo	L 320,000.00			x	x			L 16,000.00	L 208,000.00	L 96,000.00
43	Gestionar ante la Secretaria de Turismo un estudio de la existencia de posible zona turística de toda Santa Cruz, El Rincón, El Verdugo, Yiguilaca, Nacascolo, El Llano, Agua Blanca.	El Rincón, Agua Blanca, Yiguilaca, Nacascolo	Turismo	L 100,000.00	x	x					L 5,000.00	L 65,000.00	L 30,000.00
44	Proyecto de un estudio para verificar donde se puede desarrollar el turismo.	La Guadalupe, El Tabanco, Las Marías del Norte.	Turismo	L 350,000.00		x	x				L 17,500.00	L 227,500.00	L 105,000.00
45	Realizar un estudio en los lugares posibles para desarrollar el turismo	Saracaran, Los Quebrachos, Cafetales	Turismo	L 320,000.00			x	x			L 16,000.00	L 208,000.00	L 96,000.00
46	Estudio de Identificación de zonas turísticas y construcción del proyecto.	San Carlos y Los Limones	Turismo	L 1500,000.00				x	x		L 75,000.00	L 975,000.00	L 450,000.00
47	Un Estudio turístico para desarrollar el turismo en la Piedra Picada.	Sabanetas, Huatales, Piedra picada	Turismo	L 1500,000.00				x	x		L 75,000.00	L 975,000.00	L 450,000.00
48	Proyecto de crianza de gallinas para madres solteras	Todo el municipio	Economía	L 250,000.00		x	x				L 12,500.00	L 162,500.00	L 75,000.00
49	Proyectos de dotar de capital semilla a las madres solteras para que desarrollen oficios productivos como , sastrería, alfarería, Corte Confección y otros	Todo el municipio	Grupos vulnerables	L 100,000.00			x	x			L 5,000.00	L 65,000.00	L 30,000.00
50	MYPYMES de panaderías, costura, belleza y barberías	Todo el municipio	Economía	L 300,000.00	x	x	x	x	x		L 15,000.00	L 195,000.00	L 90,000.00
51	Proyecto de microempresas de panadería y envasado de jaleas con futas producidas en la zona	Todo el municipio	Economía	L 125,000.00		x	x				L 6,250.00	L 81,250.00	L 37,500.00



# Municipalidad de Reitoca, Francisco Morazán

Barrio El Centro, Frente al Parque Central



52	Proyectos de capacitación y emprendedurismo para mujeres	Todo el municipio	Grupos vulnerables	L	85,000.00	x	x			L	4,250.00	L	55,250.00	L	25,500.00
----	--	-------------------	--------------------	---	-----------	---	---	--	--	---	----------	---	-----------	---	-----------

Marlon Nephaly Osorto Chevez  
Alcalde Municipal

Marlon Javier Blandin Maldonado  
Secretario Municipal



# Municipalidad de Reitoca, Francisco Morazán

Barrio El Centro, Frente al Parque Central



F (22)

**PROGRAMACION DEL PLAN DE INVERSION MUNICIPAL PLURIANUAL MULTISECTORIAL  
PROYECTOS DE INFRAESTRUCTURA SOCIAL PRIORIZADOS POR CADA PLAN ZONAL**

N°	Departamento NOMBRE DE LOS PROYECTOS	Francisco Morazán Aldea, Caserío, Barrio o Colonia	Reitoca			Costo Unitario	COSTO TOTAL	Fecha de Aprobación					COMUNIDAD	MUNICIPAL	EXTERNO
			Eje Temático	Unidad de Medida	Cantidad			AÑOS DE EJECUCION							
								19	20	21	22	23			
1	Proyecto de ampliación del sistema de agua y mejoramiento de la fuente de agua en el caserío Los Quebrachos	Saracaran, Los Quebrachos, Cafetales	Agua y Saneamiento	Unidad	1	L 130,000.00	L 130,000.00		x	x			L 6,500.00	L 84,500.00	L 39,000.00
2	Realizar un proyecto de agua mediante sistema de acueducto para bastecer a el caserío de Los Quebrachos, Saracaran y Cafetales	Saracaran, Los Quebrachos, Cafetales	Agua y Saneamiento	Unidad	1	L 400,000.00	L 400,000.00			x	x		L 20,000.00	L 260,000.00	L 120,000.00
3	Construcción sistema de agua en Naranjo	Los Robles y El Naranjo	Agua y Saneamiento	Unidad	1	L 400,000.00	L 400,000.00		x				L 20,000.00	L 260,000.00	L 120,000.00





# Municipalidad de Reitoca, Francisco Morazán

Barrio El Centro, Frente al Parque Central



4	Construcción de un sistema de agua para 105 viviendas (60 San Carlos ), (25 El Aceituno) y (25 San Bartolomé)	San Carlos y Los Limones	Agua y Saneamiento	Unidad	1	L 1,000,000.00	L 1,000,000.00			x	x		L 50,000.00	L 650,000.00	L 300,000.00
5	Construcción del proyecto de agua en Samalares.	Agua Caliente, Samalares	Agua y Saneamiento	Unidad	1	L 100,000.00	L 100,000.00	x	x				L 5,000.00	L 65,000.00	L 30,000.00
6	Proyectos de mejoramiento de agua potable en Agua Caliente.	Agua Caliente, Samalares	Agua y Saneamiento	Unidad	1	L 250,000.00	L 250,000.00				x	x	L 12,500.00	L 162,500.00	L 75,000.00
7	Proyectos de agua para las comunidades de El Guajiniquil y El Chaguiton	Chaguiton, Guajiniquil	Agua y Saneamiento	unidad	1	L 200,000.00	L 200,000.00	x	x				L 10,000.00	L 130,000.00	L 60,000.00
8	Mejoramiento de 6 pozos perforados en El Chaguiton	Chaguiton, Guajiniquil	Agua y Saneamiento	Unidad	1	L 500,000.00	L 500,000.00				x	x	L 25,000.00	L 325,000.00	L 150,000.00
9	Proyectos de mejoramiento de agua y ampliación del sistema agua, en Barrios; Centro, Arriba, Morazán, Monte Fresco, Las Delicias.	Reitoca Centro	Agua y Saneamiento	Varios	Varios	L 400,000.00	L 400,000.00				x	x	L 20,000.00	L 260,000.00	L 120,000.00



# Municipalidad de Reitoca, Francisco Morazán

Barrio El Centro, Frente al Parque Central



10	Mejoramientos de agua potable en B. Santa Ana y Barrio Abajo.	Bº Abajo, Santa Ana	Bº	Agua y Saneamiento	unidad	2	L 400,000.00	L 400,000.00		x	x			L 20,000.00	L 260,000.00	L 120,000.00
11	Ampliación del proyecto de agua en el B. Santa Ana.	Bº Abajo, Santa Ana	Bº	Agua y Saneamiento	Unidad	1	L 150,000.00	L 150,000.00			x	x		L 7,500.00	L 97,500.00	L 45,000.00
12	Construcción de sistema de agua en la comunidad de El Rodeo.	El Rodeo		Agua y Saneamiento	Unidad	1	L 750,000.00	L 750,000.00				x	x	L 37,500.00	L 487,500.00	L 225,000.00
13	Construcción de un proyecto de agua en La Ermita	El Limón, La Ermita, El Jicaral y Suliran 2		Agua y Saneamiento	Unidad	1	L 650,000.00	L 650,000.00		x	x			L 32,500.00	L 422,500.00	L 195,000.00
14	Construcción de un pozo perforado en El Naranjal	El Naranjal, El Rodeo, El Verdugo y Azacualpa		Agua y Saneamiento	Unidad	1	L 550,000.00	L 550,000.00			x	x		L 27,500.00	L 357,500.00	L 165,000.00
15	Caserío el Naranjal, El Rodeo, el Verdugo, Azacualpa (Construcción de un tanque, Cambio de toda la red de tuberías, Construcción de una boca toma de agua, Construcción de Anclajes, Reparación de la	El Naranjal, El Rodeo, El Verdugo y Azacualpa		Agua y Saneamiento	Varios	4	L 1,200,000.00	L 1,200,000.00				x	x	L 60,000.00	L 780,000.00	L 360,000.00



# Municipalidad de Reitoca, Francisco Morazán

Barrio El Centro, Frente al Parque Central



	cerca perimetral de la fuente																
16	Proyecto de mejoramiento del sistema de agua mediante sistema de acueducto para bastecer a el caserío de El Naranjal, El Rodeo, El Verdugo y Azacualpa	El Naranjal, El Rodeo, El Verdugo y Azacualpa	Agua y Saneamiento	Varios	4	L 400,000.00	L 400,000.00		x	x				L 20,000.00	L 260,000.00	L 120,000.00	
17	Proyecto de agua para toda la aldea de Azacualpita.	El Cerro del Señor, La Tejera, El Llano, El Junquillo, Azacualpita, San Bartolo.	Agua y Saneamiento	Unidad	1	L 500,000.00	L 500,000.00	x	x					L 25,000.00	L 325,000.00	L 150,000.00	
18	Construcción de un pozo perforado en la comunidad de la Tejera.	El Cerro del Señor, La Tejera, El Llano, El Junquillo, Azacualpita, San Bartolo.	Agua y Saneamiento	Unidad	1	L 200,000.00	L 200,000.00	x	x					L 10,000.00	L 130,000.00	L 60,000.00	
19	Pozo perforado en el caserío del portillo del Rebalse.	El Rebalse	Agua y Saneamiento	Unidad	1	L 1,000,000.00	L 1,000,000.00			x	x			L 50,000.00	L 650,000.00	L 300,000.00	



# Municipalidad de Reitoca, Francisco Morazán

Barrio El Centro, Frente al Parque Central



20	Construcción de proyecto de agua en las comunidades de El Nacascolo y El Rincón.	El Rincón, Agua Blanca, Yiguilaca, Nacascolo	Agua y Saneamiento	Varios	2	L 180,000.00	L 180,000.00				x	x	L 9,000.00	L 117,000.00	L 54,000.00
21	Proyecto de ampliación y mejoramiento del sistema de agua en el caserío la Guadalupe, Construcción de un Tanque de almacenamiento de agua en El Caserío La Guadalupe, Construcción de anclajes para los lugares donde la tubería pasa aérea en La Guadalupe.	La Guadalupe, El Tabanco, Las Marías del Norte.	Agua y Saneamiento	Varios	3	L 650,000.00	L 650,000.00		x	x			L 32,500.00	L 422,500.00	L 195,000.00
22	Proyecto de mejoramiento del sistema de agua mediante sistema de acueducto para abastecer a el caserío de La Guadalupe, El	La Guadalupe, El Tabanco, Las Marías del Norte.	Agua y Saneamiento	Varios	3	L 400,000.00	L 400,000.00				x	x	L 20,000.00	L 260,000.00	L 120,000.00





# Municipalidad de Reitoca, Francisco Morazán

## Barrio El Centro, Frente al Parque Central



	calles con concreto hidráulico en Los Barrios Manuel Meza y Los Mangos																		
30	Construcción de una rampla en el rio Reitoca	El Limón, La Ermita, El Jicaral y Suliran 2	Infraestructura Social	Unidad	1	L 250,000.00	L 250,000.00				x	x	L 12,500.00	L 162,500.00	L 75,000.00				
31	Gestionar proyecto para Remodelación de Centro de Salud de B. Morazán.	Reitoca Centro, Las Delicias, Bº Arriba, Bº Monte Fresco, Bº Morazán	Infraestructura Social	Unidad	1	L 200,000.00	L 200,000.00	x	x				L 10,000.00	L 130,000.00	L 60,000.00				
32	Construcción de un tanque de almacenamiento de agua para abastecer de agua los caseríos.	Agua Caliente, Samalares	Agua y Saneamiento	Unidad	1	L 80,000.00	L 80,000.00			x	x		L 4,000.00	L 52,000.00	L 24,000.00				
33	Reparación de represa de agua y arena "DIQUE" de Samalares.	Agua Caliente, Samalares	Agua y Saneamiento	Unidad	1	L 80,000.00	L 80,000.00					x	x	L 4,000.00	L 52,000.00	L 24,000.00			
34	Perforación de Pozos, para mantener suficiente agua y Proteger las fuentes de agua en estos Barrios; Centro, Arriba, Morazán,	Reitoca Centro, Las Delicias, Bº Arriba, Bº Monte Fresco, Bº Morazán	Agua y Saneamiento	Unidad	1	L 600,000.00	L 600,000.00					x	x	L 30,000.00	L 390,000.00	L 180,000.00			



# Municipalidad de Reitoca, Francisco Morazán

Barrio El Centro, Frente al Parque Central



	Monte Fresco, Las Delicias.																	
35	Construcción de un Tanque, para mantener agua en tiempo de escases en B. Santa Ana.	Bº Abajo, Bº Santa Ana	Agua y Saneamiento	Unidad	1	L 400,000.00	L 400,000.00		x	x			L 20,000.00	L 260,000.00	L 120,000.00			
36	Construcción de un Tanque de almacenamiento de agua para que se abastezca de agua a los Barrios Manuel Meza y Los mangos	Bº Manuel Meza, Bº Los Mangos	Agua y Saneamiento	Unidad	1	L 300,000.00	L 300,000.00			x	x		L 15,000.00	L 195,000.00	L 90,000.00			
37	Construcción de tanque de almacenamiento de agua para el pozo perforado en la comunidad de Justina.	Justina	Agua y Saneamiento	Unidad	1	L 450,000.00	L 450,000.00				x	x	L 22,500.00	L 292,500.00	L 135,000.00			
38	Construcción de una pila captadora de agua para distribución de la comunidad de El	El Rodeo y Justina	Agua y Saneamiento	Unidad	1	L 600,000.00	L 600,000.00		x	x			L 30,000.00	L 390,000.00	L 180,000.00			



# Municipalidad de Reitoca, Francisco Morazán

Barrio El Centro, Frente al Parque Central



	Rodeo.																
39	Proyecto de mejoramiento en el proyecto de agua con sistema de filtros para purificar el agua	Saracaran, Los Quebrachos, Cafetales	Agua y Saneamiento	Unidad	1	L 250,000.00	L 250,000.00			x	x		L 12,500.00	L 162,500.00	L 75,000.00		
40	Proyecto de agua para bastecer al caserío de El Capulín y Las Mesas	Las Mesas y El Capulín	Agua y Saneamiento	Unidad	1	L 150,000.00	L 150,000.00				x	x	L 7,500.00	L 97,500.00	L 45,000.00		
41	Construcción de sistema de agua en las uvas.	Sabanetas, Huatales, Piedra picada.	Agua y Saneamiento	Unidad	1	L 200,000.00	L 200,000.00			x	x		L 10,000.00	L 130,000.00	L 60,000.00		
42	Ampliación del sistema de agua para el caserío el tablón y piedra picada.	Sabanetas, Huatales, Piedra picada.	Agua y Saneamiento	Unidad	1	L 350,000.00	L 350,000.00		x	x			L 17,500.00	L 227,500.00	L 105,000.00		
43	Construcción de proyecto de agua de la cuesta del verdugo.	Sabanetas, Huatales, Piedra picada.	Agua y Saneamiento	Unidad	1	L 200,000.00	L 200,000.00				x	x	L 10,000.00	L 130,000.00	L 60,000.00		
44	Implementar la construcción de un Proyecto de un sistema de agua	Bº Manuel Meza, Bº Los Mangos	Agua y Saneamiento	Unidad	1	L 300,000.00	L 300,000.00			x	x		L 15,000.00	L 195,000.00	L 90,000.00		





# Municipalidad de Reitoca, Francisco Morazán

## Barrio El Centro, Frente al Parque Central



	para Abastecer los Barrios Manuel Meza y Los Mangos																		
45	Reparación de carreteras del Reitoca Centro a Agua Caliente y Samalares	Agua Caliente, Samalares	Infraestructura Social	Km	Varios	L 800,000.00	L 800,000.00	x	x					L 40,000.00	L 520,000.00	L 240,000.00			
46	Construcción de huellas la carretera de Azacualpita.	El Cerro del Señor, La Tejera, El Llano, El Junquillo, Azacualpita, San Bartolo.	Infraestructura Social	KM	Varios	L 350,000.00	L 350,000.00		x	x				L 17,500.00	L 227,500.00	L 105,000.00			
47	Construcción de carretera hacia el portillo.	El Rebalse	Infraestructura Social	Km	Varios	L 350,000.00	L 350,000.00	x	x					L 17,500.00	L 227,500.00	L 105,000.00			
48	Construcción de carreteras del Rebalse Centro.	El Rebalse	Infraestructura Social	Km	Varios	L 500,000.00	L 500,000.00					x	x	L 25,000.00	L 325,000.00	L 150,000.00			
49	Reparación de las carreteras en los caseríos La Guadalupe, El Tabanco, y Las Marías Del Norte.	La Guadalupe, El Tabanco, Las Marías del Norte.	Infraestructura Social	Km	Varios	L 1,000,000.00	L 1,000,000.00	x	x					L 50,000.00	L 650,000.00	L 300,000.00			
50	Proyecto de reparación de calles y caminos, así mismo la construcción de huellas en los	Las Mesas y El Capulín	Infraestructura Social	Km	Varios	L 700,000.00	L 700,000.00					x	x	L 35,000.00	L 455,000.00	L 210,000.00			



# Municipalidad de Reitoca, Francisco Morazán

Barrio El Centro, Frente al Parque Central



	lugares que tienen pendientes muy inclinadas																	
51	(San Carlos) Reparación de carreteras desde el plomo hasta San Carlos Centro, el Aceituno 6 Kms, El Limón 5 KM, construcción de calle de San Carlos Centro a Reitoca,	San Carlos y Los Limones	Infraestructura Social	Km	Varios	L 450,000.00	L 450,000.00	x	x					L 22,500.00	L 292,500.00	L 135,000.00		
52	Reparación de carreteras o desde el desvío de Guazucarán hasta el rio de verdugo, en las cunetas y alcantarillados.	Sabanetas, Huatales, Piedra picada	Infraestructura Social	Km	Varios	L 400,000.00	L 400,000.00	x	x					L 20,000.00	L 260,000.00	L 120,000.00		
53	Proyecto de ampliación y reparación de del servicio de energía eléctrica en los Caseríos El Capulín y Las Mesas	Las Mesas y El Capulín	Infraestructura Social	KM	Varios	L 300,000.00	L 300,000.00			x	x			L 15,000.00	L 195,000.00	L 90,000.00		
54	Construcción de un tanque de agua en	El Cerro del Señor, La Tejera, El Llano, El Junquillo, Azacualpita,	Agua y Saneamiento	Unidad	1	L 120,000.00	L 120,000.00				x	x		L 6,000.00	L 78,000.00	L 36,000.00		



# Municipalidad de Reitoca, Francisco Morazán

Barrio El Centro, Frente al Parque Central



	El Llano.	San Bartolo.																	
55	Construcción del Tanque de distribución de agua en las comunidades de Yiguilaca y El Verdugo.	El Rincón, Agua Blanca, Yiguilaca, Nacascolo	Agua y Saneamiento	Unidad	1	L 250,000.00	L 250,000.00		x	x			L 12,500.00	L 162,500.00	L 75,000.00				
56	Mejoramiento del agua potable y reparación de tubería de la línea de distribución de Yiguilaca y El Verdugo.	El Rincón, Agua Blanca, Yiguilaca, Nacascolo	Agua y Saneamiento	Unidad	1	L 150,000.00	L 150,000.00			x	x		L 7,500.00	L 97,500.00	L 45,000.00				
57	Reparación del puente que dé El Rodeo Conduce hacia La Ermita	El Naranjal, El Rodeo, El Verdugo y Azacualpa	Infraestructura Social	Unidad	1	L 500,000.00	L 500,000.00				x	x	L 25,000.00	L 325,000.00	L 150,000.00				
58	Construcción de carretera en 3 barrios de la comunidad de El Guajiniquil	Chaguiton, Guajiniquil	Infraestructura Social	Unidad	1	L 185,000.00	L 185,000.00	x	x				L 9,250.00	L 120,250.00	L 55,500.00				
59	Mejoramiento de la carretera de Reitoca al caserío San Francisco	Bº Castro Medina, Bº Brisas Del Río, Paso de Lajas, Portillo de San Francisco	Infraestructura Social	Km	Varios	L 550,000.00	L 550,000.00		x	x			L 27,500.00	L 357,500.00	L 165,000.00				



# Municipalidad de Reitoca, Francisco Morazán

Barrio El Centro, Frente al Parque Central



60	Realizar el mantenimiento respectivo al puente San Francisco	Bº Castro Medina, Bº Brisas Del Rio, Paso de Lajas, Portillo de San Francisco	Infraestructura Social	Unidad	1	L 550,000.00	L 550,000.00				x	x	L 27,500.00	L 357,500.00	L 165,000.00
61	Implementación de proyectos de mejoramientos de carreteras de B. Santa Ana.	Bº Abajo, Bº Santa Ana	Infraestructura Social	Km	Varios	L 320,000.00	L 320,000.00			x	x		L 16,000.00	L 208,000.00	L 96,000.00
62	Construcción de un puente peatonal sobre la quebrada que divide al Barrio Manuel Meza.	Bº Manuel Meza, Bº Los Mangos	Infraestructura Social	Unidad	1	L 200,000.00	L 200,000.00				x	x	L 10,000.00	L 130,000.00	L 60,000.00
63	Ampliación de línea primaria y secundaria de energía eléctrica de viviendas de las comunidades de El Rodeo y Justina.	El Rodeo y Justina	Infraestructura Social	Km	Varios	L 300,000.00	L 300,000.00				x	x	L 15,000.00	L 195,000.00	L 90,000.00
64	Construcción de un puente en la comunidad de Las Vegas.	El Limón, La Ermita, El Jicaral y Suliran 2	Infraestructura Social	Unidad	1	L 1,000,000.00	L 1,000,000.00		x	x			L 50,000.00	L 650,000.00	L 300,000.00
65	Extensión de líneas primarias y domiciliarias de distribución de	El Rodeo y Justina	Infraestructura Social	Km	Varios	L 150,000.00	L 150,000.00			x	x		L 7,500.00	L 97,500.00	L 45,000.00



# Municipalidad de Reitoca, Francisco Morazán

Barrio El Centro, Frente al Parque Central



	agua comunidad de El Rodeo y Justina.																
66	Proyecto de ampliación y reparación de del servicio de energía eléctrica en los Caseríos Los Quebrachos, Saracaran y Cafetales	Saracaran, Los Quebrachos, Cafetales	Infraestructura Social	Km	Varios	L 200,000.00	L 200,000.00			x	x			L 10,000.00	L 130,000.00	L 60,000.00	
67	Implementar Proyecto de energía eléctrica para cada una de las viviendas de Los Barrios Manuel Meza y Los Mangos	Bº Manuel Meza, Bº Los Mangos	Infraestructura Social	Km	Varios	L 300,000.00	L 300,000.00	x	x					L 15,000.00	L 195,000.00	L 90,000.00	
68	Construcción de un tanque de abastecimiento en la comunidad de San José	Laguna Seca, Higuerito Laja Tendida, Las Marías Del Sur, Los Guácimos	Agua y Saneamiento	Unidad	1	L 300,000.00	L 300,000.00					x	x	L 15,000.00	L 195,000.00	L 90,000.00	
69	Construcción de un tanque de agua potable en Laja Tendida	Laguna Seca, Higuerito Laja Tendida, Las Marías Del Sur, Los Guácimos	Agua y Saneamiento	Unidad	1	L 300,000.00	L 300,000.00			x	x			L 15,000.00	L 195,000.00	L 90,000.00	



# Municipalidad de Reitoca, Francisco Morazán

Barrio El Centro, Frente al Parque Central



70	Mejoramiento de la tubería de agua potable de la comunidad de San José	Laguna Seca, Higuerito Laja Tendida, Las Marías Del Sur, Los Guácimos	Agua y Saneamiento	Km	Varios	L 150,000.00	L 150,000.00				x	x	L 7,500.00	L 97,500.00	L 45,000.00
71	Construcción de una rampla río Humule sector 1 de Samalares.	Agua Caliente, Samalares	Infraestructura Social	Unidad	1	L 250,000.00	L 250,000.00				x	x	L 12,500.00	L 162,500.00	L 75,000.00
72	Mejoramiento de la carretera del Chaguiton	Chaguiton, Guajiniquil	Infraestructura Social	Km	Varios	L 185,000.00	L 185,000.00	x	x				L 9,250.00	L 120,250.00	L 55,500.00
73	Construcción de carretera de El Rodeo a un naciente de agua.	El Rodeo y Justina	Infraestructura Social	Km	Varios	L 500,000.00	L 500,000.00			x	x		L 25,000.00	L 325,000.00	L 150,000.00
74	Mejoramiento de calle hacia la comunidad de Justina.	El Rodeo y Justina	Infraestructura Social	KM	Varios	L 250,000.00	L 250,000.00	x	x				L 12,500.00	L 162,500.00	L 75,000.00
75	Ampliación de calle en el caserío Las Vegas.	El Limón, La Ermita, El Jicaral y Suliran 2	Infraestructura Social	Km	Varios	L 600,000.00	L 600,000.00	x	x				L 30,000.00	L 390,000.00	L 180,000.00
76	Construcción de un Puente hamaca del Rodeo Hacia El Naranjal	El Naranjal, El Rodeo, El Verdugo y Azacualpa	Infraestructura Social	unidad	1	L 1,000,000.00	L 1,000,000.00			x	x		L 50,000.00	L 650,000.00	L 300,000.00



# Municipalidad de Reitoca, Francisco Morazán

Barrio El Centro, Frente al Parque Central



77	Construcción de la rampla de paso San Francisco del Rebalse.	El Rebalse	Infraestructura Social	Unidad	1	L 250,000.00	L 250,000.00				x	x	L 12,500.00	L 162,500.00	L 75,000.00
78	Construcción de una Rampla en Rio Grande como punto de acceso a todas las comunidades de Santa Cruz y sus caseríos.	El Rincón, Agua Blanca, Yiguilaca, Nacascolo	Infraestructura Social	Unidad	1	L 450,000.00	L 450,000.00		x	x			L 22,500.00	L 292,500.00	L 135,000.00
79	Aperturas de 3 Kms carretera. de El Verdugo a Nacascolo y al Rincón	El Rincón, Agua Blanca, Yiguilaca, Nacascolo	Infraestructura Social	Km	Varios	L 300,000.00	L 300,000.00	x	x				L 15,000.00	L 195,000.00	L 90,000.00
80	Reparación de la Rampla que se encuentra sobre el rio Saracaran.	La Guadalupe, El Tabanco, Las Marías del Norte.	Infraestructura Social	Km	Varios	L 400,000.00	L 400,000.00			x	x		L 20,000.00	L 260,000.00	L 120,000.00
81	Reconstrucción del puente sobre la Quebrada La Pánico.	La Guadalupe, El Tabanco, Las Marías del Norte.	Infraestructura Social	Unidad	1	L 600,000.00	L 600,000.00				x	x	L 30,000.00	L 390,000.00	L 180,000.00
82	Construcción de una caja puente en la quebrada del Higuerito	Laguna Seca, Higuerito Laja Tendida, Las Marías Del Sur, Los Guácimos	Infraestructura Social	Unidad	1	L 250,000.00	L 250,000.00		x	x			L 12,500.00	L 162,500.00	L 75,000.00



# Municipalidad de Reitoca, Francisco Morazán

Barrio El Centro, Frente al Parque Central



83	Reparación de puente de hamaca del paso de El Naranja	El Naranja	Infraestructura Social	unidad	1	L 250,000.00	L 250,000.00				x	x	L 12,500.00	L 162,500.00	L 75,000.00
84	Necesidad de construcción de un puente de hamaca, en los encuentros de San Carlos, Santa Cruz y el Aceituno.	San Carlos y Los Limones	Infraestructura Social	Unidad	1	L 90,000.00	L 90,000.00		x	x			L 4,500.00	L 58,500.00	L 27,000.00
85	1 Puente de hamaca de Sabanetas Centro a las Uvas, 1 puente de hamaca el tablón a Guazucarán, 1 puente de hamaca de Huatales a potreros, 1 puente de hamaca en verdugo abajo en la Quebradona.	Sabanetas, Huatales, Piedra picada	Infraestructura Social	Varios	4	L 1,200,000.00	L 1,200,000.00			x	x		L 60,000.00	L 780,000.00	L 360,000.00
86	Reparación de la luz eléctrica de postes y lámparas en Samalares y Agua Caliente.	Agua Caliente, Samalares	Infraestructura Social	Km	Varios	L 300,000.00	L 300,000.00		x	x			L 15,000.00	L 195,000.00	L 90,000.00





# Municipalidad de Reitoca, Francisco Morazán

## Barrio El Centro, Frente al Parque Central



87	Reparaciones de celosías, del Rebalse.	El Rebalse	Infraestructura Social	Unidad	1	L 30,000.00	L 30,000.00		x	x			L 1,500.00	L 19,500.00	L 9,000.00
88	Reparaciones de Kínder, del Rebalse.	El Rebalse	Infraestructura Social	Unidad	1	L 100,000.00	L 100,000.00	x	x				L 5,000.00	L 65,000.00	L 30,000.00
89	Reparación del techo de la escuela, del Rebalse.	El Rebalse	Educación	Unidad	1	L 80,000.00	L 80,000.00		x	x			L 4,000.00	L 52,000.00	L 24,000.00
90	Construcción de una escuela en el caserío de las uvas.	Sabanetas, Huatales, Piedra picada.	Educación	Unidad	1	L 200,000.00	L 200,000.00			x	x		L 10,000.00	L 130,000.00	L 60,000.00
91	Proyecto de construcción de una escuela y un kínder en el caserío El Capulín	Las Mesas y El Capulín	Educación	Unidad	1	L 500,000.00	L 500,000.00	x	x				L 25,000.00	L 325,000.00	L 150,000.00
92	Ampliación hasta el nivel de plan básico en las escuelas.	El Cerro del Señor, La Tejera, El Llano, El Junquillo, Azacualpita, San Bartolo.	Educación	Unidad	1	L 25,000.00	L 25,000.00		x	x			L 1,250.00	L 16,250.00	L 7,500.00
93	Reparación de carreteras en zonas productoras de las comunidades de El Rodeo y Justina.	El Rodeo y Justina	Economía	Km	Varios	L 200,000.00	L 200,000.00	x	x	x	x	x	L 10,000.00	L 130,000.00	L 60,000.00
94	Mejoramiento de carreteras en zonas productivas.	El Limón, La Ermita, El Jicaral y Suliran 2	Economía	Km	Varios	L 450,000.00	L 450,000.00	x	x	x	x	x	L 22,500.00	L 292,500.00	L 135,000.00



# Municipalidad de Reitoca, Francisco Morazán

Barrio El Centro, Frente al Parque Central



95	Proyecto de bombas de agua para que estas zonas reciban un buen abastecimiento de agua	Chaguiton, Guajiniquil	Agua y Saneamiento	Unidad	1	L 200,000.00	L 200,000.00		x	x			L 10,000.00	L 130,000.00	L 60,000.00
96	Construcción de un parque turístico cerca de las aguas termales en la zona de Samalares.	Agua Caliente, Samalares	Turismo	Unidad	1	L 50,000.00	L 50,000.00			x	x		L 2,500.00	L 32,500.00	L 15,000.00
97	Construcción de un parque en el mirador de El Guajiniquil	Chaguiton, Guajiniquil	Turismo	Unidad	1	L 115,000.00	L 115,000.00		x	x			L 5,750.00	L 74,750.00	L 34,500.00
98	Proyecto de construcción de un parque de recreación Para los Pobladores de los Barrios Manuel Meza y Los Mangos	Bº Manuel Meza, Bº Los Mangos	Turismo	Unidad	1	L 180,000.00	L 180,000.00				x	x	L 9,000.00	L 117,000.00	L 54,000.00
99	Construcción de un parque de recreación en la comunidad de El Rodeo y Justina.	El Rodeo y Justina	Turismo	Unidad	1	L 300,000.00	L 300,000.00		x	x			L 15,000.00	L 195,000.00	L 90,000.00



# Municipalidad de Reitoca, Francisco Morazán

Barrio El Centro, Frente al Parque Central



100	Construcción de un parque de recreación en la comunidad del Ermita y Azacualpa centro.	El Limón, La Ermita, El Jicaral y Suliran 2	Turismo	Unidad	1	L 400,000.00	L 400,000.00				x	x	L 20,000.00	L 260,000.00	L 120,000.00
101	Proyecto de construcción de un parque de recreación	El Naranjal, El Rodeo, El Verdugo y Azacualpa	Turismo	Unidad	1	L 450,000.00	L 450,000.00		x	x			L 22,500.00	L 292,500.00	L 135,000.00
102	Construcción de un parque en la aldea Cerro del Señor	El Cerro del Señor, La Tejera, El Llano, El Junquillo, Azacualpita, San Bartolo.	Turismo	Unidad	1	L 250,000.00	L 250,000.00			x	x		L 12,500.00	L 162,500.00	L 75,000.00
103	Construcción de pilas en aguas termales de Samalares.	Agua Caliente, Samalares	Turismo	Varias	Varios	L 50,000.00	L 50,000.00				x	x	L 2,500.00	L 32,500.00	L 15,000.00
104	Construcción de un parque de recreación en la comunidad de Yiguilaca	El Rincón, Agua Blanca, Yiguilaca, Nacascolo	Turismo	Unidad	1	L 400,000.00	L 400,000.00		x	x			L 20,000.00	L 260,000.00	L 120,000.00
105	Construcción de un parque de recreación en la comunidad de el Verdugo	El Rincón, Agua Blanca, Yiguilaca, Nacascolo	Turismo	Unidad	1	L 400,000.00	L 400,000.00			x	x		L 20,000.00	L 260,000.00	L 120,000.00



# Municipalidad de Reitoca, Francisco Morazán

## Barrio El Centro, Frente al Parque Central



106	Proyecto de construcción de un parque de recreación entre los caseríos La Guadalupe, El Tabanco y Las Marías Del Norte.	La Guadalupe, El Tabanco, Las Marías del Norte.	Turismo	Unidad	1	L 200,000.00	L 200,000.00	x	x			L 10,000.00	L 130,000.00	L 60,000.00
107	Proyecto de construcción de un parque de recreación Para estos caseríos Saracaran, Los Quebrachos y Cafetales	Saracaran, Los Quebrachos, Cafetales	Turismo	Unidad	1	L 156,000.00	L 156,000.00			x	x	L 7,800.00	L 101,400.00	L 46,800.00
108	Construcción de un parque en el centro de la comunidad de San José	Laguna Seca, Higuerito Laja Tendida, Las Marías Del Sur, Los Guácimos	Turismo	Unidad	1	L 400,000.00	L 400,000.00	x	x			L 20,000.00	L 260,000.00	L 120,000.00
109	Proyecto de ampliación y reparación de del servicio de energía eléctrica en los Caseríos El Capulín y Las Mesas	Las Mesas y El Capulín	Infraestructura Social	Km	Varios	L 156,000.00	L 156,000.00	x	x			L 7,800.00	L 101,400.00	L 46,800.00
110	Mejoramiento de la cancha deportiva de El Chaguiton	Chaguiton, Guajiniquil	Turismo	Unidad	1	L 200,000.00	L 200,000.00			x	x	L 10,000.00	L 130,000.00	L 60,000.00



# Municipalidad de Reitoca, Francisco Morazán

Barrio El Centro, Frente al Parque Central



111	Realizarles mejoras a las canchas de futbol de esta zona	Bº Castro Medina, Bº Brisas Del Rio, Paso de Lajas, Portillo de San Francisco	Turismo	Unidad	1	L 50,000.00	L 50,000.00		x	x			L 2,500.00	L 32,500.00	L 15,000.00
112	Proyecto de Remodelaciones de pilas en aguas termales para mantener un mejor turismo, en estos Barrios; Centro, Arriba, Morazán, Monte Fresco, Las Delicias.	Reitoca Centro, Las Delicias, Bº Arriba, Bº Monte Fresco, Bº Morazán	Turismo	Unidad	1	L 100,000.00	L 100,000.00	x	x				L 5,000.00	L 65,000.00	L 30,000.00
113	Reparación campo de futbol, para los jóvenes de la zona del La Ermita y el Jicaral.	El Limón, La Ermita, El Jicaral y Suliran 2	Turismo	Varios	4	L 120,000.00	L 120,000.00	x	x				L 6,000.00	L 78,000.00	L 36,000.00
114	Construcción de canchas deportivas en El Higuero	Laguna Seca, Higuero Laja Tendida, Las Marías Del Sur, Los Guácimos	Turismo	Varios	4	L 250,000.00	L 250,000.00		x	x			L 12,500.00	L 162,500.00	L 75,000.00
115	Construcción de canchas deportivas en Las Marías del Sur	Laguna Seca, Higuero Laja Tendida, Las Marías Del Sur, Los Guácimos	Turismo	Varios	4	L 25,000.00	L 25,000.00			x	x		L 1,250.00	L 16,250.00	L 7,500.00
116	Construcción de una cancha de Futbol.	San Carlos y Los Limones	Turismo	Varios	2	L 250,000.00	L 250,000.00				x	x	L 12,500.00	L 162,500.00	L 75,000.00



# Municipalidad de Reitoca, Francisco Morazán

**Barrio El Centro, Frente al Parque Central**



117	Ampliación de Campo y cerco de malla atrás de la portería de Fútbol aldea San Carlos.	San Carlos y Los Limones	Turismo	Varios	2	L 100,000.00	L 100,000.00		x	x			L 5,000.00	L 65,000.00	L 30,000.00
118	Ampliación de la cancha deportiva de Azacualpita	El Cerro del Señor, La Tejera, El Llano, El Junquillo, Azacualpita, San Bartolo.	Turismo	Varios	2	L 115,000.00	L 115,000.00	x	x				L 5,750.00	L 74,750.00	L 34,500.00
119	Reparación de la cancha deportiva de La Tejera	El Cerro del Señor, La Tejera, El Llano, El Junquillo, Azacualpita, San Bartolo.	Turismo	Varios	2	L 115,000.00	L 115,000.00				x	x	L 5,750.00	L 74,750.00	L 34,500.00
120	Reparación de la cancha de fútbol, para los jóvenes de la zona del Verdugo, y Yiguilaca	El Rincón, Agua Blanca, Yiguilaca, Nacascolo	Turismo	Varios	3	L 300,000.00	L 300,000.00				x	x	L 15,000.00	L 195,000.00	L 90,000.00
121	Ampliación de cancha de fútbol en la comunidad de Los Robles	Los Robles	Turismo	Varios	1	L 250,000.00	L 250,000.00				x	x	L 12,500.00	L 162,500.00	L 75,000.00
122	Ampliación de cancha de fútbol en la comunidad de El Naranjo	El Naranjo	Turismo	Unidad	1	L 250,000.00	L 250,000.00	x	x				L 12,500.00	L 162,500.00	L 75,000.00
123	Mejoramiento de la cancha deportiva de la comunidad de San José Centro	Laguna Seca, Higuerito Laja Tendida, Las Marías Del Sur, Los Guácimos	Turismo	Varios	5	L 115,000.00	L 115,000.00	x	x				L 5,750.00	L 74,750.00	L 34,500.00



# Municipalidad de Reitoca, Francisco Morazán

Barrio El Centro, Frente al Parque Central



124	Ampliación de la cancha de Sabaneta Centro, porterías de metal y muro de retención.	Sabanetas, Huatales, Piedra picada	Turismo	Varios	3	L 180,000.00	L 180,000.00	x	x			L 9,000.00	L 117,000.00	L 54,000.00
125	Ampliación de una cancha deportiva en el caserío de las Uvas.	Sabanetas, Huatales, Piedra picada	Turismo	Unidad	1	L 150,000.00	L 150,000.00		x	x		L 7,500.00	L 97,500.00	L 45,000.00
126	Mejoramiento del campo del tablón.	Sabanetas, Huatales, Piedra picada	Turismo	Unidad	3	L 80,000.00	L 80,000.00			x	x	L 4,000.00	L 52,000.00	L 24,000.00
127	Construcción de un parque frente al atrio de la iglesia de la Sabaneta Centro un centro de capacitaciones y enseñanza de oficios en las comunidades.	Sabanetas, Huatales, Piedra picada.	Turismo	Unidad	1	L 1,500,000.00	L 1,500,000.00	x	x			L 75,000.00	L 975,000.00	L 450,000.00
128	La construcción de una estación policial Municipal en B. Abajo y B. Santa Ana, para prevenir el índice de criminalidad en la zona.	Bº Abajo, Bº Santa Ana	Seguridad Ciudadana	Unidad	1	L 300,000.00	L 300,000.00		x	x		L 15,000.00	L 195,000.00	L 90,000.00



# Municipalidad de Reitoca, Francisco Morazán

Barrio El Centro, Frente al Parque Central



129	Solicitar la instalación de una posta policial en la comunidad de San Carlos Centro para patrullajes.	San Carlos y Los Limones	Seguridad Ciudadana	Unidad	1	L 450,000.00	L 450,000.00				x	x	L 22,500.00	L 292,500.00	L 135,000.00
130	Construcción de una posta policial.	Sabanetas, Huatales, Piedra picada.	Seguridad Ciudadana	Unidad	1	L 400,000.00	L 400,000.00				x	x	L 20,000.00	L 260,000.00	L 120,000.00

**Marlon Nephaly  
Osorto Chevez  
Alcalde Municipal**

**Marlon Javier Blandin Maldonado  
Secretario Municipal**





# Municipalidad de Reitoca, Francisco Morazán

Barrio El Centro, Frente al Parque Central



F (23)

PROGRAMACION DEL PLAN DE INVERSION MUNICIPAL PLURIANUAL MULTISECTORIAL

**PROYECTOS ZONALES SOCIALES PRIORIZADOS POR CADA PLAN ZONAL**

N°	Departamento	Francisco Morazán		Reitoca	Fecha de Aprobación					COMUNIDAD	MUNICIPAL	EXTERNO
		Ubicación	Eje Temático	COSTO TOTAL	AÑOS DE EJECUCION							
					19	20	21	22	23			
NOMBRE DE LOS PROYECTOS												
1	Dotar de medicamentos a los centros de salud	Todo el Municipio	Salud y Nutrición	L 120,000.00	x	x	x	x	x	L 6,000.00	L 78,000.00	L 36,000.00
2	Abastecer de medicamentos al centro de salud de Reitoca centro como cede de asistencia médica de las comunidades con la Municipalidad y la Secretaria de Salud.	Todo el Municipio	Salud y Nutrición	L 900,000.00	x	x	x	x	x	L 45,000.00	L 585,000.00	L 270,000.00
3	Abastecimiento de medicamentos a la UCO de Samalares.	Agua Caliente, Samalares	Salud y Nutrición	L 120,000.00	x	x	x	x	x	L 6,000.00	L 78,000.00	L 36,000.00
4	Brigadas médicas.	Todo el Municipio	Salud y Nutrición	L 420,000.00	x	x	x	x	x	L 21,000.00	L 273,000.00	L 126,000.00
5	Realizar campañas de vacunación masiva.	Bº Castro Medina, Bº Brisas Del Rio, Paso de Lajas, Portillo de San Francisco	Salud y Nutrición	L 40,000.00	x	x	x	x	x	L 2,000.00	L 26,000.00	L 12,000.00
6	Mejorar la alimentación en la población infantil	Chaguiton, Guajiniquil	Salud y Nutrición	L 50,000.00		x	x			L 2,500.00	L 32,500.00	L 15,000.00
7	Apoyo con uniformes, mochilas, libros becas, zapatos, en .	Todo el Municipio	Educación	L 50,000.00				x	x	L 2,500.00	L 32,500.00	L 15,000.00
8	Implementar mejor atención en meriendas en kínder y escuela en el municipio.	Todo el Municipio	Educación	L 100,000.00			x	x		L 5,000.00	L 65,000.00	L 30,000.00
9	Dar becas a los estudiantes con alto índice académico y a los cuales sus padres no tengan los recursos económicos	Todo el Municipio	Educación	L 50,000.00	x	x				L 2,500.00	L 32,500.00	L 15,000.00



# Municipalidad de Reitoca, Francisco Morazán

**Barrio El Centro, Frente al Parque Central**



10	Financiar a estudiantes para que puedan estudiar.	Todo el Municipio	Educación	L 180,000.00			x	x		L 9,000.00	L 117,000.00	L 54,000.00	
11	Campaña de recolección de medicamentos con los padres de familia para un botiquín en los centros educativos	Todo el Municipio	Educación	L 20,000.00			x	x		L 1,000.00	L 13,000.00	L 6,000.00	
12	Impartir charlas preventivas a la población para evitar muertes infantiles y madres por parte de la S. de Salud a través de los centros de salud	Todo el Municipio	Salud y Nutrición	L 80,000.00			x	x		L 4,000.00	L 52,000.00	L 24,000.00	
13	Contratación de medico con atención especializada en ginecología para las mujeres de estos barrios.	Todo el Municipio	Salud y Nutrición	L 500,000.00					x	x	L 25,000.00	L 325,000.00	L 150,000.00
14	Gestionar un médico para la asistencia médica de las comunidades de El Rodeo y Justina.	El Rodeo y Justina	Salud y Nutrición	L 250,000.00		x	x				L 12,500.00	L 162,500.00	L 75,000.00
15	Dotación de un botiquín de medicamentos de primeros auxilios	Todo el Municipio	Salud y Nutrición	L 90,000.00			x	x			L 4,500.00	L 58,500.00	L 27,000.00
16	Presencia permanente de médico y enfermera y abastecimiento de material para atención de partos del centro de salud existente.	Todo el Municipio	Salud y Nutrición	L 230,000.00	x	x					L 11,500.00	L 149,500.00	L 69,000.00
17	Capacitación y concientización de buen uso de los medicamentos recetados.	Todo el Municipio	Salud y Nutrición	L 15,000.00					x	x	L 750.00	L 9,750.00	L 4,500.00
18	Que nutriólogos expongan los alimentos que contienen proteína, y nutrientes	Todo el Municipio	Salud y Nutrición	L 30,000.00			x	x			L 1,500.00	L 19,500.00	L 9,000.00
19	Crear Micro Empresas familiares para que se les pueda otorgar créditos solidarios.	Todo el Municipio	Economía	L 150,000.00					x	x	L 7,500.00	L 97,500.00	L 45,000.00



# Municipalidad de Reitoca, Francisco Morazán

Barrio El Centro, Frente al Parque Central



20	Charlas de motivación orientadas al hombre como jefe de hogar de las comunidades.	Todo el Municipio	Participación	L 10,000.00	x	x				L 500.00	L 6,500.00	L 3,000.00
21	Gestionar personerías jurídicas a las organizaciones de las comunidades.	Todo el Municipio	Participación	L 25,000.00		x	x			L 1,250.00	L 16,250.00	L 7,500.00
22	Reestructurar y crear patronatos debidamente constituidos en base a ley.	Todo el Municipio	Participación	L 70,000.00		x	x			L 3,500.00	L 45,500.00	L 21,000.00
23	Brindar medicamentos a personas de tercera edad	Todo el Municipio	Grupos Vulnerables	L 150,000.00	x	x	x	x	x	L 7,500.00	L 97,500.00	L 45,000.00
24	Ayudar a personas de la tercera edad, con bonos y medicamentos.	Todo el Municipio	Grupos Vulnerables	L 100,000.00	x	x	x	x	x	L 5,000.00	L 65,000.00	L 30,000.00
25	Proyectos productivos de capacitaciones como crianza de aves, panadería, Sastrería.	Todo el Municipio	Grupos Vulnerables	L 40,000.00	x	x	x	x	x	L 2,000.00	L 26,000.00	L 12,000.00
26	Unificar el trabajo de las organizaciones comunitarias para lograr mayor respaldo de la población en las actividades	Todo el Municipio	Participación	L 25,000.00	x	x	x	x	x	L 1,250.00	L 16,250.00	L 7,500.00
27	Capacitaciones a las familias que participan en las organizaciones.	Todo el Municipio	Participación	L 10,000.00		x	x			L 500.00	L 6,500.00	L 3,000.00
28	Capacitar los jóvenes y hacerlos entender que son pilares importantes en sus comunidades	Todo el Municipio	Participación	L 15,000.00			x	x		L 750.00	L 9,750.00	L 4,500.00
29	Realizar capacitaciones para fortalecer la participación.	Todo el Municipio	Participación	L 70,000.00			x	x	x	L 3,500.00	L 45,500.00	L 21,000.00
30	Apoyar con capacitaciones para que aprendan oficios (Electricidad, Carpintería, Soldadura)	Todo el Municipio	Grupos Vulnerables	L 185,000.00	x	x	x			L 9,250.00	L 120,250.00	L 55,500.00



# Municipalidad de Reitoca, Francisco Morazán

**Barrio El Centro, Frente al Parque Central**



31	Gestionar patrullaje frecuentes por parte de la policía nacional.	Todo el Municipio	Seguridad Ciudadana	L 15,000.00	x	x	x	x	x	L 750.00	L 9,750.00	L 4,500.00
32	Solicitar más presencia policial en la zona	Todo el Municipio	Seguridad Ciudadana	L 150,000.00	x	x	x	x	x	L 7,500.00	L 97,500.00	L 45,000.00
33	Organizar un comité de vigilancia comunitario	Todo el Municipio	Seguridad Ciudadana	L 10,000.00		x	x			L 500.00	L 6,500.00	L 3,000.00
34	Crear ordenanzas sobre la venta de bebidas alcohólicas	Todo el Municipio	Seguridad Ciudadana	L 15,000.00	x	x	x	x	x	L 750.00	L 9,750.00	L 4,500.00
35	Realizar patrullajes permanentes en cada uno de estos barrios, Crear vigilancia Comunitaria para aportar a la seguridad	Todo el Municipio	Seguridad Ciudadana	L 60,000.00	x	x	x	x	x	L 3,000.00	L 39,000.00	L 18,000.00
36	Implementar proyectos, como abrir una red de jóvenes para que tengan participación, en estos Barrios.	Todo el Municipio	Grupos Vulnerables	L 80,000.00			x	x		L 4,000.00	L 52,000.00	L 24,000.00
37	Crear charlas para las personas que consumen drogas sobre el daño que causa el consumo de drogas y la inseguridad que se tiene que vivir por parte de la población	Todo el Municipio	Grupos Vulnerables	L 80,000.00		x	x			L 4,000.00	L 52,000.00	L 24,000.00
38	Dotar de sillas de ruedas	Todo el Municipio	Grupos Vulnerables	L 100,000.00	x	x	x	x	x	L 5,000.00	L 65,000.00	L 30,000.00
39	Charlas y talleres para evitar embarazo precoz en jóvenes y la planificación familiar.	Todo el Municipio	Grupos Vulnerables	L 20,000.00	x	x	x	x	x	L 1,000.00	L 13,000.00	L 6,000.00
40	Impulsar proyectos orientados a los jóvenes.	Todo el Municipio	participación	L 100,000.00		x	x			L 5,000.00	L 65,000.00	L 30,000.00
				L 4,725,000.00								

**Marlon Nepthaly Osorto Chevez**  
Alcalde Municipal

**Marlon Javier Blandin Maldonado**  
Secretario Municipal



# Municipalidad de Reitoca, Francisco Morazán

Barrio El Centro, Frente al Parque Central



F (24)

PROGRAMACION DEL PLAN DE INVERSION MUNICIPAL PLURIANUAL MULTISECTORIAL  
PROYECTOS ZONALES AMBIENTALES PRIORIZADOS POR CADA PLAN ZONAL

N°	Departamento  NOMBRE DE LOS PROYECTOS	Francisco Morazán		Reitoca	Fecha de Aprobación					COMUNIDAD	MUNICIPAL	EXTERNO
		Ubicación	Eje Temático	COSTO TOTAL	AÑOS DE EJECUCION							
					19	20	21	22	23			
1	Implementación de cosechadoras de agua	Los Robles y El Naranjo	Recursos Naturales	L 920,000.00		x	x	x		L 46,000.00	L 598,000.00	L 276,000.00
2	Reparación de pozo malacate en Samalares	Agua Caliente, Samalares	Agua y Saneamiento	L 100,000.00		x	x			L 5,000.00	L 65,000.00	L 30,000.00
3	Ampliar sistema de agua de Los Robles usando agua de otro arrollo	Los Robles y El Naranjo	Agua y Saneamiento	L 100,000.00		x	x			L 5,000.00	L 65,000.00	L 30,000.00
4	Realizar campañas de aseo de calles en todos los barrios.	Reitoca Centro, Las Delicias, Bº Arriba, Bº Monte Fresco, Bº Morazán	Recursos Naturales	L 80,000.00				x	x	L 4,000.00	L 52,000.00	L 24,000.00
5	Proyecto de Implementación de tren de aseo municipal	Todo El Municipio	Recursos Naturales	L 200,000.00		x	x			L 10,000.00	L 130,000.00	L 60,000.00
6	Creación de un botadero municipal	Todo El Municipio	Recursos Naturales	L 450,000.00		x	x			L 22,500.00	L 292,500.00	L 135,000.00
7	Proyecto de construcción de Alcantarillado en Los Barrios Manuel Meza y Los Mangos	Bº Manuel Meza, Bº Los Mangos	Agua y Saneamiento	L 400,000.00		x	x			L 20,000.00	L 260,000.00	L 120,000.00
8	Proyectos de construcción y reparación de alcantarillados en B. Santa Ana.	Bº Abajo, Bº Santa Ana	Agua y Saneamiento	L 600,000.00				x	x	L 30,000.00	L 390,000.00	L 180,000.00
9	Proyecto de alcantarillado en los Barrios Castro Medina y Brisas del Rio	Bº Castro Medina, Bº Brisas Del Rio, Paso de Lajas, Portillo de San Francisco	Agua y Saneamiento	L 650,000.00	x	x				L 32,500.00	L 422,500.00	L 195,000.00



# Municipalidad de Reitoca, Francisco Morazán

**Barrio El Centro, Frente al Parque Central**



10	Buscar otras posibles fuentes de agua	Bº Castro Medina, Bº Brisas Del Rio, Paso de Lajas, Portillo de San Francisco	Ordenamiento Territorial	L 30,000.00			x	x		L 1,500.00	L 19,500.00	L 9,000.00
11	Ayuda para realizar la compra de un terreno donde hay una fuente de agua en El Naranjal	El Naranjal, El Rodeo, El Verdugo y Azacualpa	Ordenamiento Territorial	L 250,000.00				x	x	L 12,500.00	L 162,500.00	L 75,000.00
12	Reparación de pozo malacate en la comunidad de Azacualpita.	El Cerro del Señor, La Tejera, El Llano, El Junquillo, Azacualpita, San Bartolo.	Agua y Saneamiento	L 80,000.00		x	x			L 4,000.00	L 52,000.00	L 24,000.00
13	Implementar sistema de cloración para el tratamiento de agua potable.	El Rincón, Agua Blanca, Yiguilaca, Nacascolo	Salud y Nutrición	L 180,000.00		x	x			L 9,000.00	L 117,000.00	L 54,000.00
14	Realizar Estudios de perforación de pozos en lugares donde hay posibles fuentes subterráneas	Saracaran, Los Quebrachos, Cafetales	Agua y Saneamiento	L 85,000.00		x	x	x		L 4,250.00	L 55,250.00	L 25,500.00
15	Financiamiento interno y externo de bolsa y árboles para mantenimiento de vivero en las comunidades de Justina y El Rodeo.	El Rodeo y Justina	Recursos Naturales	L 120,000.00				x	x	L 6,000.00	L 78,000.00	L 36,000.00
16	Construcción de un puente de hamaca en la quebrada la Tejera en la comunidad de Justina.	El Rodeo y Justina	Infraestructura Social	L 300,000.00		x	x			L 15,000.00	L 195,000.00	L 90,000.00
17	Campañas de fumigación en Samalares y Agua Caliente.	Agua Caliente, Samalares	Salud y Nutrición	L 70,000.00			x	x		L 3,500.00	L 45,500.00	L 21,000.00
18	Capacitaciones en medicinas naturales.	Sabanetas, Huatales, Piedra picada.	Salud y Nutrición	L 20,000.00	x	x				L 1,000.00	L 13,000.00	L 6,000.00



# Municipalidad de Reitoca, Francisco Morazán

Barrio El Centro, Frente al Parque Central



19	Reactivar proyectos en estos caseríos para crear nuevos empleos de teja y ladrillo las Uvas, Verdugo y Tablón.	Sabanetas, Huatales, Piedra picada.	Economía	L 750,000.00		x	x			L 37,500.00	L 487,500.00	L 225,000.00
----	--	-------------------------------------	----------	--------------	--	---	---	--	--	-------------	--------------	--------------

L 5,385,000.00

Marlon Nephaly Osorto Chevez  
Alcalde Municipal

Marlon Javier Blandin Maldonado  
Secretario Municipal



# Municipalidad de Reitoca, Francisco Morazán

Barrio El Centro, Frente al Parque Central



F (25)

PROGRAMACION DEL PLAN DE INVERSION MUNICIPAL PLURIANUAL MULTISECTORIAL  
PROYECTOS ZONALES ESPECIALES PRIORIZADOS POR CADA PLAN ZONAL (OTROS PLANES ESTRATEGICOS)

N°	Departamento	Francisco Morazán		Reitoca			COSTO TOTAL	Fecha de Aprobación					COMUNIDAD	MUNICIPAL	EXTERNO
	NOMBRE DE LOS PROYECTOS	Ubicación	Eje Temático	Unidad de Medida	Cantidad	Costo Unitario		AÑOS DE EJECUCION							
								19	20	21	22	23			
1		La Ermita Azacualpa	Salud y Nutrición	Unidad	1	L 60,000.00	L 60,000.00	x	x				L 3,000.00	L 39,000.00	L 18,000.00
2		Cerro del Señor	Salud y Nutrición	Unidad	1	L 60,000.00	L 60,000.00	x	x				L 3,000.00	L 39,000.00	L 18,000.00
3		La Guadalupe	Salud y Nutrición	Unidad	1	L 60,000.00	L 60,000.00	x	x				L 3,000.00	L 39,000.00	L 18,000.00
4		Mejoramiento de la Escuela Dr. Ramón Rosa	Sabanetas	Educación	Unidad	1	L 325,000.00	L 325,000.00	x	x			L 16,250.00	L 211,250.00	L 97,500.00
5		Construcción de la Escuela José Trinidad Cabañas	Barrio Arriba	Educación	Unidad	1	L 650,000.00	L 650,000.00	x	x			L 32,500.00	L 422,500.00	L 195,000.00
6		Mejoramiento de Edificio Católica ( Ermita )	Azacualpa	Infraestructura Social	Unidad	1	L 37,500.00	L 37,500.00	x	x	x		L 1,875.00	L 24,375.00	L 11,250.00
7		Mejoramiento de Edificio Católica ( Ermita )	Santa Cruz	Infraestructura Social	Unidad	1	L 37,500.00	L 37,500.00	x	x	x		L 1,875.00	L 24,375.00	L 11,250.00
8		Mejoramiento de Edificio Católica ( Ermita )	Cerro del Señor	Infraestructura Social	Unidad	1	L 37,500.00	L 37,500.00	x	x	x		L 1,875.00	L 24,375.00	L 11,250.00





# Municipalidad de Reitoca, Francisco Morazán

Barrio El Centro, Frente al Parque Central



9	Electrificación	Los Robles Aldea San Carlos	Infraestructura Social	Varios	1	L 700,000.00	L 700,000.00	x	x	x			L 35,000.00	L 455,000.00	L 210,000.00
10	Mejoramiento Alumbrado Publico	Castro Medina	Infraestructura Social	Varios	1	L 20,000.00	L 20,000.00	x	x	x	x	x	L 1,000.00	L 13,000.00	L 6,000.00
11	Mejoramiento Alumbrado Publico	Abajo	Infraestructura Social	Varios	1	L 30,000.00	L 30,000.00	x	x	x	x	x	L 1,500.00	L 19,500.00	L 9,000.00
12	Mejoramiento Alumbrado Publico	El Centro	Infraestructura Social	Varios	1	L 20,000.00	L 20,000.00	x	x	x	x	x	L 1,000.00	L 13,000.00	L 6,000.00
13	Mejoramiento Alumbrado Publico	Morazán	Infraestructura Social	Varios	1	L 20,000.00	L 20,000.00	x	x	x	x	x	L 1,000.00	L 13,000.00	L 6,000.00
14	Mejoramiento Alumbrado Publico	Las Delicias	Infraestructura Social	Varios	1	L 20,000.00	L 20,000.00	x	x	x	x	x	L 1,000.00	L 13,000.00	L 6,000.00
15	Mejoramiento Alumbrado Publico	Arriba	Infraestructura Social	Varios	1	L 20,000.00	L 20,000.00	x	x	x	x	x	L 1,000.00	L 13,000.00	L 6,000.00
16	Mejoramiento Alumbrado Publico	Monte fresco	Infraestructura Social	Varios	1	L 20,000.00	L 20,000.00	x	x	x	x	x	L 1,000.00	L 13,000.00	L 6,000.00
17	Construcción de una Placita	San José	Infraestructura Social	Varios	1	L 700,000.00	L 700,000.00	x	x				L 35,000.00	L 455,000.00	L 210,000.00
18	Electrificación	Santa Ana	Infraestructura Social	Varios	1	L 537,567.40	L 537,567.40	x	x				L 26,878.37	L 349,418.81	L 161,270.22
19	Mejoramiento de Calle	Saracaran	Infraestructura Social	Varios	1	L 60,000.00	L 60,000.00	x	x	x	x	x	L 3,000.00	L 39,000.00	L 18,000.00
20	Mejoramiento de Calle	Cerro del Señor	Infraestructura Social	Varios	1	L 100,000.00	L 100,000.00	x	x	x	x	x	L 5,000.00	L 65,000.00	L 30,000.00



# Municipalidad de Reitoca, Francisco Morazán

## Barrio El Centro, Frente al Parque Central



21	Mejoramiento de Calle	Azacualpita	Infraestructura Social	Varios	1	L 80,000.00	L 80,000.00	x	x	x	x	x	L 4,000.00	L 52,000.00	L 24,000.00
22	Mejoramiento de Calle	Azacualpa	Infraestructura Social	Varios	1	L 167,533.70	L 167,533.70	x	x	x	x	x	L 8,376.69	L 108,896.91	L 50,260.11
23	Apertura de Calle	Caserío Los Robles Aldea San Carlos	Infraestructura Social	Varios	1	L 400,000.00	L 400,000.00	x	x	x	x	x	L 20,000.00	L 260,000.00	L 120,000.00
24	Construcción de nuevo edificios de la escuela José Trinidad Cabañas	B° Centro	Infraestructura Social	Unidad	1	L 850,000.00	L 850,000.00		x	x			L 42,500.00	L 552,500.00	L 255,000.00
25	Construcción de parque infantil con área de juegos para niños	B° Centro	Turismo	Varios	1	L 650,000.00	L 650,000.00		x	x			L 32,500.00	L 422,500.00	L 195,000.00
26	Proyecto de pavimentación con concreto hidráulico	B° Castro Medina	Infraestructura Social	Km	1	L 750,000.00	L 750,000.00		x	x			L 37,500.00	L 487,500.00	L 225,000.00
27	Mejoramiento de sistema de agua potable y alcantarillado	Reitoca Centro	Agua Y Saneamiento	Varias comunidades	1	L 950,000.00	L 950,000.00		x	x			L 47,500.00	L 617,500.00	L 285,000.00
28	Construcción de sistemas de riego por gravedad	Agua Caliente, Reitoca centro, las vegas, La Chibera, Paso San Francisco	Seguridad Alimentaria	Varias comunidades	1	L 700,000.00	L 700,000.00		x	x	x		L 35,000.00	L 455,000.00	L 210,000.00



# Municipalidad de Reitoca, Francisco Morazán

Barrio El Centro, Frente al Parque Central



29	Mejoramiento de calles y caminos que se dañan en épocas de lluvia	Todo el municipio	Infraestructura Social	Km	Varios	L 1,500,000.00	L 1,500,000.00	x	x	x	x	x	L 75,000.00	L 975,000.00	L 450,000.00
30	Construcción y mejoramiento de sistemas de agua en comunidades donde no hay	Todo el municipio	Agua Y Saneamiento	Km	Varios	L 850,000.00	L 850,000.00	x	x	x	x	x	L 42,500.00	L 552,500.00	L 255,000.00
31	Apoyo a las cajas rurales y campesinas de todo el municipio	Todo el municipio	Economía	Varias comunidades	Varios	L 400,000.00	L 400,000.00	x	x	x	x	x	L 20,000.00	L 260,000.00	L 120,000.00
32	construcción y Mejoramiento de centros educativos y centros sociales	Todo el municipio	Infraestructura Social	Varias comunidades	Varios	L 1,500,000.00	L 1,500,000.00	x	x	x	x	x	L 75,000.00	L 975,000.00	L 450,000.00

**Marlon Nephaly Osorto Chevez**  
Alcalde Municipal

**Marlon Javier Blandin Maldonado**  
Secretario Municipal



# Municipalidad de Reitoca, Francisco Morazán

Barrio El Centro, Frente al Parque Central



F (26)

## Criterios básicos a considerar en la ubicación de los proyectos según condicionantes de Ordenamiento Territorial

Depto.: Fco. Morazán

N°	NOMBRE DE LOS PROYECTOS	Reitoca	Bloque Temático	Desarrollo Social
		Eje Temático	Ubicación	Condicionantes de Ordenamiento Territorial
1	Proyecto de capacitaciones de repostería y sastrería a 2 madres solteras del barrio Brisas del Rio	Grupos Vulnerables	B° Castro Medina, B° Brisas Del Rio, Paso de Lajas, Portillo de San Francisco	N/A
2	Proyecto de capacitaciones y crianza de cerdos para 4 madres solteras del barrio Portillo de San Francisco	Grupos Vulnerables	B° Castro Medina, B° Brisas Del Rio, Paso de Lajas, Portillo de San Francisco	N/A
3	Proyectos de capacitación y enseñanza de oficios en los centros educativos para que la juventud pueda desarrollarse y crear sus pequeñas empresas	Grupos Vulnerables	B° Manuel Meza, Los Mangos	N/A
4	Implementar un proyecto de charlas para las mujeres que son víctima de la violencia familiar	Grupos Vulnerables	B° Manuel Meza, Los Mangos	N/A
5	Compra de un Terreno Para Una cancha en Caserío el Llano	Seguridad Ciudadana	El Rincón, Agua Blanca, Yiguilaca, Nacascolo	Analizar la ubicación del terreno en relación a quebradas, fuentes de agua, y zonas vulnerables



# Municipalidad de Reitoca, Francisco Morazán

Barrio El Centro, Frente al Parque Central



6	Impartir talleres; de carpintería, fontanería, barbería, electricidad.	Grupos Vulnerables	Agua Caliente, Samalares	N/A
7	Apoyo a las cajas rurales de Samalares y agua Caliente; El Jornalero, mi estrella, nueva esperanza, mi esperanza, nueva reconstrucción.	Economía	Agua Caliente, Samalares	N/A
8	Creación de microempresa de zapatería	Economía	Chaguiton, Guajiniquil	N/A
9	Apoyo a la caja rural de El Guajiniquil "Unión Campesina" y caja rural de El Chaguiton "Dios es Amor"	Economía	Chaguiton, Guajiniquil	Que las condiciones agrícolas e insumos puedan generar contaminación ambiental
10	Creación de microempresas de carpintería, zapaterías, soldadura	Economía	Chaguiton, Guajiniquil	N/A
11	Creación de una caja rural para los productores del Naranjo	Economía	Los Robles y El Naranjo	N/A
12	Construcción de un hospital regional que le favorezca a todos los Barrios; Centro, Arriba, Morazán, Monte Fresco, Las Delicias.	Salud y Nutrición	Reitoca Centro, Las Delicias, B° Arriba, B° Monte Fresco, B° Morazán	Que no se pueda cubrir la demanda, debido a la ubicación geográfica de la comunidad
13	Gestionar una farmacia para poder abastecer a la población de medicamentos.	Salud y Nutrición	B° Abajo, B° Santa Ana	N/A
14	Reparación centro de Salud de San Carlos Centro incluye: muro perimetral, instalación de sistema eléctrico, de válvulas de agua y balcones y puertas de metal y cerco de malla del	Salud y Nutrición	San Carlos y Los Limones	Que las condiciones de topografía afecten la ubicación del muro y las



# Municipalidad de Reitoca, Francisco Morazán

Barrio El Centro, Frente al Parque Central



	centro.			obras
15	Apoyo con Ambulancia en Samalares y Agua Caliente ya que viven a larga distancia de Reitoca Centro.	Salud y Nutrición	Agua Caliente, Samalares	Que los accesos a las comunidades no permitan el acceso
16	Gestionar el sistema de educación a distancia en el nivel básico y medio para incentivar a los niños (a) que abandonan las clases, en estos Barrios.	Educación	Reitoca Centro, Las Delicias, B° Arriba, B° Monte Fresco, B° Morazán	N/A
17	Adquirir equipo mobiliario (3 camillas, cambio de celosillas) para mejor atención y abastecimiento de medicamentos para contrarrestar las enfermedades de Salud de San Carlos.	Salud y Nutrición	San Carlos y Los Limones	N/A
18	Fortalecer los contenidos temáticos de las escuelas.	Educación	Agua Caliente, Samalares	N/A
19	Proyecto de adquisición de un lote de computadoras y escritorios	Educación	Chaguiton, Guajiniquil	N/A
20	Mejorar la alfabetización del municipio con programas y alianzas estratégicas	Educación	Chaguiton, Guajiniquil	N/A
21	Implementar talleres vocacionales en áreas técnicas de estos Barrios; Centro, Arriba, Morazán, Monte Fresco, Las Delicias.	Economía	Reitoca Centro, Las Delicias, B° Arriba, B° Monte Fresco, B° Morazán	N/A



# Municipalidad de Reitoca, Francisco Morazán

Barrio El Centro, Frente al Parque Central



22	Impartir talleres (carpintería, barbería y Electricidad y elaboración de Teja.)	Economía	El Limón, La Ermita, El Jicaral y Suliran 2	N/A
23	Proyecto de dotación de mobiliario y material didáctico en el CEB Nuevo Amanecer El Higuerito	Educación	Las Mesas y El Capulín	N/A
24	Establecer convenio de cooperación con INFOP, para implementar talleres de formación	Educación	Las Mesas y El Capulín	N/A
25	Gestionar docentes para la ampliación de 9°. Grado en el centro Básico de la comunidad de San Carlos.	Educación	San Carlos y Los Limones	N/A
26	Formar alianzas estratégicas con Zamorano, ESNACIFOR, INFOP y otras instituciones que impulsan la educación alternativa y no formal	Educación	San Carlos y Los Limones	N/A
27	Ampliar la cobertura a Centro Básico a 9no grado.	Educación	Sabanetas, Huatales, Piedra picada.	N/A



# Municipalidad de Reitoca, Francisco Morazán

Barrio El Centro, Frente al Parque Central



28	Capacitaciones por personal de salud sobre el cuidado durante el embarazo	Salud y Nutrición	Chaguiton, Guajiniquil	N/A
29	Gestionar los recursos para que mujeres embarazadas puedan asistir a un centro médico y así poder tener al bebe de manera segura y sana	Salud y Nutrición	Laguna Seca, Higuerito Laja Tendida, Las Marías Del Sur, Los Guácimos	N/A
30	Crear un dispensario con medicamentos.	Salud y Nutrición	Sabanetas, Huatales, Piedra picada.	N/A
31	Investigación y creación de programas de atención a nuevas enfermedades.	Salud y Nutrición	Sabanetas, Huatales, Piedra picada.	N/A
32	Donación de material didáctico y mobiliario en Agua Caliente y Samalares.	Educación	Agua Caliente, Samalares	N/A
33	Donación de mobiliario, pupitres, sillas y mesas	Educación	Chaguiton, Guajiniquil	N/A





# Municipalidad de Reitoca, Francisco Morazán

Barrio El Centro, Frente al Parque Central



34	Construcción de un Centro de salud con una bodega de almacenamiento.	Salud y Nutrición	El Rincón, Agua Blanca, Yiguilaca, Nacascolo	Que la construcción se realice, sobre sitio, susceptible a deslizamientos y no se realicen las obras con las medidas de mitigación necesarias
35	Construcción de un centro de salud en el Caserío Saracaran	Infraestructura Social	Saracaran, Los Quebrachos, Cafetales	Que la construcción se realice, sobre sitio, susceptible a deslizamientos y no se realicen las obras con las medidas de mitigación necesarias
36	Construcción de Centro de Salud en La comunidad de Los Robles	Infraestructura Social	Los Robles	Que la construcción se realice, sobre sitio, susceptible a deslizamientos y no se realicen las obras con las medidas de mitigación necesarias
37	Construcción de centro de salud en Sabaneta Centro.	Infraestructura Social	Sabanetas, Huatales, Piedra picada	Que la construcción se realice, sobre sitio, susceptible a deslizamientos y no se realicen las obras con las medidas de mitigación necesarias



# Municipalidad de Reitoca, Francisco Morazán

Barrio El Centro, Frente al Parque Central



38	Proyecto de letrización	Vivienda	Chaguiton, Guajiniquil	Que las letrinas se ubiquen en suelos con poca permeabilidad, o cerca de fuentes de agua
39	Proyecto de mejoramiento y reparación de vivienda social	Vivienda	Las Mesas y El Capulín	N/A
40	Proyectos de Construcción de pisos, techos, y repello.	Vivienda	Agua Caliente, Samalares	N/A
41	Construcción de un kínder sector 4 de Agua Caliente.	Educación	Agua Caliente, Samalares	Que la construcción se realice, sobre sitio, susceptible a deslizamientos y no se realicen las obras con las medidas de mitigación necesarias
42	Construcción de un kínder sector 1 de Samalares. Construcción de un kínder sector 2 de Samalares.	Educación	Agua Caliente, Samalares	Que la construcción se realice, sobre sitio, susceptible a deslizamientos y no se realicen las obras con las medidas de mitigación necesarias
43	Reparación de la escuela La Libertad de la comunidad del Guajiniquil (cerca, paredes, servicios sanitarios, cisternas y piso)	Infraestructura Social	Chaguiton, Guajiniquil	N/A
44	Proyecto de reconstrucción de la Escuela Alfonso Guillen	Infraestructura Social	La Guadalupe, El	N/A



# Municipalidad de Reitoca, Francisco Morazán

Barrio El Centro, Frente al Parque Central



	Zelaya del caserío La Guadalupe.		Tabanco, Las Marías del Norte.	
45	Construcción del techo y piso del patio de la escuela Carlos Roberto Reina	Infraestructura Social	Laguna Seca, Higuerito Laja Tendida, Las Marías Del Sur, Los Guácimos	N/A
46	Proyecto de construcción de una escuela y un kínder en el caserío El Capulín	Educación	Las Mesas y El Capulín	Que la construcción se realice, sobre sitio, susceptible a deslizamientos y no se realicen las obras con las medidas de mitigación necesarias
47	Construcción de una escuela en la comunidad de Los Robles	Educación	Los Robles	Que la construcción se realice, sobre sitio, susceptible a deslizamientos y no se realicen las obras con las medidas de mitigación necesarias
48	Cambiar vigas de madera a canaleta en la escuela Lempira en la comunidad de El Naranjo	Infraestructura Social	El Naranjo	N/A
49	Construcción de cerca perimetral del área del terreno de la escuela Lempira en la comunidad de El Naranjo	Infraestructura Social	El Naranjo	N/A



# Municipalidad de Reitoca, Francisco Morazán

Barrio El Centro, Frente al Parque Central



50	Reubicación de la escuela de San Carlos , construcción de un kínder y Centro Comunal,	Infraestructura Social	San Carlos y Los Limones	Que la construcción se realice, sobre sitio, susceptible a deslizamientos y no se realicen las obras con las medidas de mitigación necesarias
51	Proyectos de construcción de viviendas a familias de escasos recursos	Vivienda	Agua Caliente, Samalares	Que no existan las condiciones topográficas y de acceso para el desarrollo del proyecto
52	Construcción de centro social en la comunidad de El Guajiniquil	Infraestructura Social	Chaguiton, Guajiniquil	Que la construcción se realice, sobre sitio, susceptible a deslizamientos y no se realicen las obras con las medidas de mitigación necesarias
53	Construcción de un asilo para ancianos de tercera edad, Alojamiento, vivienda y comida, en B. el Centro.	Grupos Vulnerables	Reitoca Centro, Las Delicias, B° Arriba, B° Monte Fresco, B° Morazán	Que la construcción se realice, sobre sitio, susceptible a deslizamientos y no se realicen las obras con las medidas de mitigación necesarias



# Municipalidad de Reitoca, Francisco Morazán

Barrio El Centro, Frente al Parque Central



54	Mejoramiento de Centro Comunal de B. Abajo.	Infraestructura Social	B° Abajo, Santa Ana	B° Que se deteriore rápidamente, o se dañe en la amenaza de fenómenos climáticos
55	Construcción de un Centro Comunal en un punto de intersección de las comunidades de El Rodeo y Justina.	Infraestructura Social	El Rodeo y Justina	Que la construcción se realice, sobre sitio, susceptible a deslizamientos y no se realicen las obras con las medidas de mitigación necesarias
56	Construcción de la Escuela Miguel Paz Barahona.	Infraestructura Social	El Limón, La Ermita, El Jicaral y Suliran 2	Que la construcción se realice, sobre sitio, susceptible a deslizamientos y no se realicen las obras con las medidas de mitigación necesarias
57	Construcción e un Kinder en la comunidad de El Limón y La Ermita	Infraestructura Social	El Limón, La Ermita, El Jicaral y Suliran 2	Que la construcción se realice, sobre sitio, susceptible a deslizamientos y no se realicen las obras con las medidas de mitigación necesarias



# Municipalidad de Reitoca, Francisco Morazán

Barrio El Centro, Frente al Parque Central



58	Proyecto de construcción de un centro básico en el Caserío El Rodeo	Infraestructura Social	El Naranjal, El Rodeo, El Verdugo y Azacualpa	Que la construcción se realice, sobre sitio, susceptible a deslizamientos y no se realicen las obras con las medidas de mitigación necesarias
59	Reparación de la escuela en el Caserío El Naranjo	Infraestructura Social	El Naranjal, El Rodeo, El Verdugo y Azacualpa	N/A
60	Proyecto de reparación de la escuela 15 de septiembre El Rodeo	Infraestructura Social	El Naranjal, El Rodeo, El Verdugo y Azacualpa	N/A
61	Construcción de un centro básico en El Llano anexado con todas las comunidades de los alrededores.	Infraestructura Social	El Cerro del Señor, La Tejera, El Llano, El Junquillo, Azacualpita, San Bartolo.	Que la construcción se realice, sobre sitio, susceptible a deslizamientos y no se realicen las obras con las medidas de mitigación necesarias
62	Reparación de las edificaciones de la escuela y el kínder en Azacualpita y El Llano	Infraestructura Social	El Cerro del Señor, La Tejera, El Llano, El Junquillo, Azacualpita, San Bartolo.	N/A



# Municipalidad de Reitoca, Francisco Morazán

Barrio El Centro, Frente al Parque Central



63	Construcción de un Centro Comunal del Rebalse Centro.	Infraestructura Social	El Rebalse	Que la construcción se realice, sobre sitio, susceptible a deslizamientos y no se realicen las obras con las medidas de mitigación necesarias
64	Construcción de Centro Básico en Yiguilaca,	Infraestructura Social	El Rincón, Agua Blanca, Yiguilaca, Nacascolo	Que la construcción se realice, sobre sitio, susceptible a deslizamientos y no se realicen las obras con las medidas de mitigación necesarias
65	Construcción de centro social en la comunidad de San José Centro	Infraestructura Social	Laguna Seca, Higuerito Laja Tendida, Las Marías Del Sur, Los Guácimos	Que la construcción se realice, sobre sitio, susceptible a deslizamientos y no se realicen las obras con las medidas de mitigación necesarias
66	Construcción de un Centro Comunal para Sabanetas.	Infraestructura Social	Sabanetas Huatales, Piedra picada	Que la construcción se realice, sobre sitio, susceptible a deslizamientos y no se realicen las obras con las medidas de mitigación necesarias



# Municipalidad de Reitoca, Francisco Morazán

Barrio El Centro, Frente al Parque Central



67	Proyecto de lotificación municipal para familias de escasos recursos.	Vivienda	Agua Caliente, Samalares	que las áreas escogidas se desarrollen sobre áreas protegidas
68	Proyecto de construcción de baños y pilas	Vivienda	Chaguiton, Guajiniquil	Que las familias no tengan acceso al agua potable
69	Proyecto de eco fogones	Vivienda	Chaguiton, Guajiniquil	Que haya tala excesiva a causa del proyecto y genere contaminación y escasez del agua
70	Proyecto de dotación de estufas pequeñas de dos hornillas.	Vivienda	B° Manuel Meza, B° Los Mangos	Que haya tala excesiva a causa del proyecto y genere contaminación y escasez del agua
71	Compra de terreno para reubicación de familias y construcción de vivienda	Vivienda	Las Mesas y El Capulín	Analizar la ubicación del terreno en relación a quebradas, fuentes de agua, y zonas vulnerables
72	Construcción de un área de recreación con juegos en la Escuela Crescencio Gómez De Saracaran	Infraestructura Social	Saracaran, Los Quebrachos, Cafetales	N/A
73	Construcción de Kioscos recreativos en la Iglesia Católica de Saracaran	Turismo	Saracaran, Los Quebrachos, Cafetales	N/A





# Municipalidad de Reitoca, Francisco Morazán

Barrio El Centro, Frente al Parque Central



74	Mejoramiento de la iglesia de evangélica Misión Bautista de la comunidad de El Chaguiton (repello, piso, puertas y cerca)	Turismo	Chaguiton, Guajiniquil	N/A
75	Ayuda a la Iglesia Evangélica del Portillo de San Francisco	Turismo	B° Castro Medina, B° Brisas Del Rio, Paso de Lajas, Portillo de San Francisco	N/A
76	Construcción de bancas para el centro social de El Llano.	Turismo	El Cerro del Señor, La Tejera, El Llano, El Junquillo, Azacualpita, San Bartolo.	N/A
77	Construcción de un kínder en La Tejera.	Infraestructura Social	El Cerro del Señor, La Tejera, El Llano, El Junquillo, Azacualpita, San Bartolo.	Que la construcción se realice, sobre sitio, susceptible a deslizamientos y no se realicen las obras con las medidas de mitigación necesarias
78	Reparación de la iglesia católica, del Rebalse paredes techos y pisos.	Infraestructura Social	El Rebalse	N/A



# Municipalidad de Reitoca, Francisco Morazán

Barrio El Centro, Frente al Parque Central



79	Construcción Kínder en El Verdugo, y un Kínder en El Rincón	Infraestructura Social	El Rincón, Agua Blanca, Yiguilaca, Nacascolo	Que la construcción se realice, sobre sitio, susceptible a deslizamientos y no se realicen las obras con las medidas de mitigación necesarias
80	Reparación de la Iglesia Católica del caserío La Guadalupe.	Infraestructura Social	La Guadalupe, El Tabanco, Las Marías del Norte.	N/A
81	Construcción de un centro comunal en el Caserío Saracaran	Infraestructura Social	Saracaran, Los Quebrachos, Cafetales	Que la construcción se realice, sobre sitio, susceptible a deslizamientos y no se realicen las obras con las medidas de mitigación necesarias
82	Construcción de una bodega-cocina en Kínder del Higuero	Infraestructura Social	Laguna Seca, Higuero Laja Tendida, Las Marías Del Sur, Los Guácimos	N/A
83	Construcción de una bodega-cocina en la escuela Carlos Roberto Reina	Infraestructura Social	Laguna Seca, Higuero Laja Tendida, Las Marías Del Sur, Los Guácimos	N/A



# Municipalidad de Reitoca, Francisco Morazán

Barrio El Centro, Frente al Parque Central



84	Reparación de techo, paredes iglesia Católica San Carlos Centro e iglesia la Profecía, construcción de Iglesia Amor Viviente, repello de la iglesia en mal estado.	Infraestructura Social	San Carlos y Los Limones	N/A
85	Reparación de la iglesia inmaculada concepción, paredes techos y pisos, y reconstrucción de cocina.	Infraestructura Social	Sabanetas, Huatales, Piedra picada	N/A



# Municipalidad de Reitoca, Francisco Morazán

Barrio El Centro, Frente al Parque Central



F (26)

Criterios básicos a considerar en la ubicación de los proyectos según condicionantes de Ordenamiento Territorial

DEPTO:

Fco. Morazán

**Municipio: Reitoca**

Bloque Temático

**Desarrollo Productivo**

N°	NOMBRE DE LOS PROYECTOS	Ubicación	Eje Temático	Condicionantes de Ordenamiento Territorial
1	Promover la creación de microempresas de fabricación de ladrillo y bloque como material alternativo.	Laguna Seca, Higuerito Laja Tendida, Las Marías Del Sur, Los Guácimos	Vivienda	N/A
2	Facilitar créditos e insumos a productores (urea y formula) y semilla mejorada	El Limón, La Ermita, El Jicaral y Suliran 2	Seguridad Alimentaria	Que los créditos tengan altos intereses y Que los insumos representen riesgos de contaminación a fuentes de agua
3	Crear Proyecto de sistema riego, mediante cosechadoras de agua para que los productores tengan buenas cosechas de alimentos	B° Manuel Meza, B° Los Mangos	Seguridad Alimentaria	Que el cambio climático afecte la producción del agua, y que las condiciones topográficas desfavorezcan la actividad
4	Asistencia técnica para implementar sistema de riego en época de verano en la Aldea de Santa Cruz y sus Caseríos.	El Rincón, Agua Blanca, Yiguilaca, Nacascolo	Seguridad Alimentaria	Que el cambio climático afecte la producción del agua, y que las condiciones topográficas desfavorezcan la actividad



# Municipalidad de Reitoca, Francisco Morazán

Barrio El Centro, Frente al Parque Central



5	Organizar el Mercado Municipal	B° Castro Medina, B° Brisas Del Rio, Paso de Lajas, Portillo de San Francisco	Economía	Que la producción agrícola se vea afectada por el cambio climático, que el sitio afecte zonas protegidas, o zonas vulnerables
6	Proyecto de sistema de micro y macro riego, cosechadoras de agua a los productores que tienen acceso a una fuente de agua o tienen sus tierras a la orilla de quebradas o ríos	El Naranjal, El Rodeo, El Verdugo y Azacualpa	Seguridad Alimentaria	Que el cambio climático afecte la producción del agua, y que las condiciones topográficas desfavorezcan la actividad
7	Implementar Proyecto de sistema riego, mediante cosechadoras de agua para que los productores puedan ser fortalecidos y tengan buenas cosechas.	La Guadalupe, El Tabanco, Las Marías del Norte.	Seguridad Alimentaria	Que el cambio climático afecte la producción del agua, y que las condiciones topográficas desfavorezcan la actividad
8	Apoyo con Abono, sistema de riego, bomba mochila, Apoyo económico, Urea formula Semilla mejorada, Insumos.	Agua Caliente, Samalares	Seguridad Alimentaria	Que los insumos representen riesgos de contaminación a fuentes de agua
9	Crear programas para obtener capital para poder invertir en la tierra, y dotarse de semilla, y de los fertilizantes necesarios.	Agua Caliente, Samalares	Economía	N/A
10	Brindar asistencia técnica a los agricultores.	Agua Caliente, Samalares	Seguridad Alimentaria	N/A
11	Hacer un llamado a todos los agricultores de la zona, para que incentiven y unifiquen su trabajo, y así saquen a flote otra productividad como ser hortalizas.	B° Abajo, B° Santa Ana	Economía	N/A
12	Crear Proyectos dotar de capital semilla a las familias emprendedoras en Sastrería y a las estilistas de Barrio Manuel Meza y Barrio Los Mangos	B° Manuel Meza, B° Los Mangos	Economía	N/A



# Municipalidad de Reitoca, Francisco Morazán

Barrio El Centro, Frente al Parque Central



13	Crear una cooperativa de granos básicos en las comunidades de El Rodeo y Justina.	El Rodeo y Justina	Economía	N/A
14	Apoyo a campesinos de Agua Caliente para una mejor agricultura.	Agua Caliente, Samalares	Seguridad Alimentaria	N/A
15	Apoyo con capital semilla a los agricultores de El Guajiniquil y El Chaguiton.	Chaguiton, Guajiniquil	Economía	N/A
16	Ayuda con abono Urea, semilla mejorada, insumos, en B. Centro, B. Arriba, B. Morazán, B. Las Delicias, Monte Fresco.	Reitoca Centro, Las Delicias, B° Arriba, B° Monte Fresco, B° Morazán	Seguridad Alimentaria	Que los insumos representen riesgos de contaminación a fuentes de agua
17	Creación de un criadero de cerdos y apicultura	B° Castro Medina, B° Brisas Del Rio, Paso de Lajas, Portillo de San Francisco	Economía	N/A
18	Brindar a los agricultores mochilas bombas para aumentar la producción	Chaguiton, Guajiniquil	Tierra	Que los insumos representen riesgos de contaminación a fuentes de agua
19	La municipalidad tiene que contar con personas capacitadas en agricultura para un buen desarrollo económico en la población.	B° Abajo, B° Santa Ana	Economía	N/A
20	Crear un proyecto de cría de cerdos y de gallinas para fortalecer a los pobladores de los Barrios Manuel Meza y Los Mangos	B° Manuel Meza, B° Los Mangos	Economía	N/A



# Municipalidad de Reitoca, Francisco Morazán

Barrio El Centro, Frente al Parque Central



21	Crear cooperativas de crianza de tilapias y hortalizas para la venta, crianza de cerdos,	El Rincón, Agua Blanca, Yiguilaca, Nacascolo	Economía	N/A
22	Apoyo a los campesinos con capacitaciones para otra producción que no sea maíz y frijoles.	B° Abajo, B° Santa Ana	Seguridad Alimentaria	N/A
23	Proyectos de cosecha de tomates, yuca, marañones y aguacates en las comunidades de El Rodeo y Justina para la venta.	El Rodeo y Justina	Economía	N/A
24	Apoyo con semillas para hacer viveros para mejorar la producción de aguacate en Azacualpita y El Llano.	El Cerro del Señor, La Tejera, El Llano, El Junquillo, Azacualpita, San Bartolo.	Economía	N/A
25	Apoyar con urea y gallinaza	Chaguiton, Guajiniquil	Seguridad Alimentaria	Que los insumos representen riesgos de contaminación a fuentes de agua
26	Brindar a los productores de Los Robles y El Naranjo de semillas de coco, papaya, mango, aguacate y mamon.	Los Robles y El Naranjo	Economía	N/A
27	Proyecto de apoyo con materiales propicios para poder incrementar la producción de café en los Caseríos Los Quebrachos, Saracaran y Cafetales	Saracaran, Los Quebrachos, Cafetales	Economía	N/A
28	Creación de un mercado municipal en el cual se vendan los productos a un precio razonable y que les genere una ganancia justa.	El Cerro del Señor, La Tejera, El Llano, El Junquillo, Azacualpita, San Bartolo.	Economía	Que la producción agrícola se vea afectada por el cambio climático, que el sitio afecte zonas protegidas, o zonas vulnerables



# Municipalidad de Reitoca, Francisco Morazán

Barrio El Centro, Frente al Parque Central



29	Implementar programas y proyectos de sistema de riego en la agricultura.	B° Abajo, B° Santa Ana	Seguridad Alimentaria	Que el cambio climático afecte la producción del agua, y que las condiciones topográficas desfavorezcan la actividad
30	Donación de fertilizantes y semilla mejorada.	Chaguiton, Guajiniquil	Tierra	Que los insumos representen riesgos de contaminación a fuentes de agua
31	Gestionar talleres para mejorar la producción agrícola y donación de capital semilla en estos barrios.	Reitoca Centro, Las Delicias, B° Arriba, B° Monte Fresco, B° Morazán	Tierra	N/A
32	Implementar un proyecto para abrir el turismo en esa zona ya que no tiene turismo, en B. Abajo.	B° Abajo, B° Santa Ana	Turismo	Que las actividades turísticas, representen fuentes de contaminación
33	Proyecto de un estudio en la zona para verificar donde se puede desarrollar el turismo	B° Manuel Meza, B° Los Mangos	Turismo	Que las actividades turísticas, representen fuentes de contaminación
34	Limpieza y visita a los cuadros elaborados de piedra por los españoles en la comunidad de Justina.	El Rodeo y Justina	Turismo	N/A
35	Promover a la población para poder gestionar otros cultivos.	Agua Caliente, Samalares	Tierra	Que la agricultura tradicional no permita el cambio a nuevos sistemas
36	Proyectar nuevas ideas de cosecha de hortalizas como; lechugas, cebollas, chile dulce, para tener una variedad de producción en estos barrios.	Reitoca Centro, Las Delicias, B° Arriba, B° Monte Fresco, B° Morazán	Economía	Que la agricultura tradicional no permita el cambio a nuevos sistemas





# Municipalidad de Reitoca, Francisco Morazán

## Barrio El Centro, Frente al Parque Central



37	Dar publicidad de la quebrada el Cajón como balneario en época de semana santa en la comunidad de El Rodeo.	El Rodeo y Justina	Turismo	N/A
38	Hacer un Estudio de la piscina del potencial turístico de la zona del Rebalse.	El Rebalse	Turismo	N/A
39	Promover un estudio y realizar el aprovechamiento de zonas turísticas (Rio Grande).	El Rincón, Agua Blanca, Yiguilaca, Nacascolo	Turismo	Que las actividades turísticas, representen fuentes de contaminación
40	Hacer un estudio de tierras aptas para la producción agrícola y darlas a productores para que sean explotadas estas tierras.	Reitoca Centro, Las Delicias, B° Arriba, B° Monte Fresco, B° Morazán	Tierra	N/A
41	Proyecto de legalización de propiedades para cada una de los dueños donde están ubicadas las viviendas como las que sirven para la agricultura.	B° Manuel Meza, B° Los Mangos	Tierra	N/A
42	Realizar un estudio en los lugares posibles para desarrollar el turismo	El Naranjal, El Rodeo, El Verdugo y Azacualpa	Turismo	Que las actividades turísticas, representen fuentes de contaminación
43	Gestionar ante la Secretaria de Turismo un estudio de la existencia de posible zona turística de toda Santa Cruz, El Rincón, El Verdugo, Yiguilaca, Nacascolo, El Llano, Agua Blanca.	El Rincón, Agua Blanca, Yiguilaca, Nacascolo	Turismo	Que las actividades turísticas, representen fuentes de contaminación
44	Proyecto de un estudio para verificar donde se puede desarrollar el turismo.	La Guadalupe, El Tabanco, Las Marías del Norte.	Turismo	Que las actividades turísticas, representen fuentes de contaminación



# Municipalidad de Reitoca, Francisco Morazán

Barrio El Centro, Frente al Parque Central



45	Realizar un estudio en los lugares posibles para desarrollar el turismo	Saracaran, Los Quebrachos, Cafetales	Turismo	Que las actividades turísticas, representen fuentes de contaminación
46	Estudio de Identificación de zonas turísticas y construcción del proyecto.	San Carlos y Los Limones	Turismo	Que las actividades turísticas, representen fuentes de contaminación
47	Un Estudio turístico para desarrollar el turismo en la Piedra Picada.	Sabanetas, Huatales, Piedra picada	Turismo	Que las actividades turísticas, representen fuentes de contaminación
48	Proyecto de crianza de gallinas para 5 madres solteras de la comunidad de El Chaguiton	Chaguiton, Guajiniquil	Economía	N/A
49	Proyectos de dotar de capital semilla a las madres solteras para que desarrollen oficios productivos como , sastrería, alfarería, Corte Confección y otros	B° Manuel Meza, B° Los Mangos	Grupos vulnerables	N/A
50	MYPYMES de panaderías, costura, belleza y barberías	Laguna Seca, Higuero Laja Tendida, Las Marias Del Sur, Los Guácimos	Economía	N/A
51	Proyecto de microempresas de panadería y envasado de jaleas con futas producidas en la zona	San Carlos y Los Limones	Economía	N/A
52	Proyectos de capacitación y emprendedurismo para mujeres	Chaguiton, Guajiniquil	Grupos vulnerables	N/A



# Municipalidad de Reitoca, Francisco Morazán

Barrio El Centro, Frente al Parque Central



F (26)				
Criterios básicos a considerar en la ubicación de los proyectos según condicionantes de Ordenamiento Territorial				
		DEPTO:		<b>Fco. Morazán</b>
	<b>Municipio: Reitoca</b>	Bloque Temático		<b>Infraestructura Social</b>
N°	NOMBRE DE LOS PROYECTOS	Ubicación	Eje Temático	Condicionantes de Ordenamiento Territorial
1	Proyecto de ampliación del sistema de agua y mejoramiento de la fuente de agua en el caserío Los Quebrachos	Saracaran, Los Quebrachos, Cafetales	Agua y Saneamiento	Que los fenómenos climáticos o el mal ordenamiento territorial impacten y disminuyan el recurso agua
2	Realizar un proyecto de agua mediante sistema de acueducto para bastecer a el caserío de Los Quebrachos, Saracaran y Cafetales	Saracaran, Los Quebrachos, Cafetales	Agua y Saneamiento	Que los fenómenos climáticos o el mal ordenamiento territorial impacten y disminuyan el recurso agua
3	Construcción sistema de agua en Naranjo	Los Robles y El Naranjo	Agua y Saneamiento	Que los fenómenos climáticos o el mal ordenamiento territorial impacten y disminuyan el recurso agua
4	Construcción de un sistema de agua para 105 viviendas (60 San Carlos ), (25 El Aceituno) y (25 San Bartolomé)	San Carlos y Los Limones	Agua y Saneamiento	Que los fenómenos climáticos o el mal ordenamiento territorial impacten y disminuyan el recurso agua



# Municipalidad de Reitoca, Francisco Morazán

Barrio El Centro, Frente al Parque Central



5	Construcción del proyecto de agua en Samalares.	Agua Caliente, Samalares	Agua y Saneamiento	Que los fenómenos climáticos o el mal ordenamiento territorial impacten y disminuyan el recurso agua
6	Proyectos de mejoramiento de agua potable en Agua Caliente.	Agua Caliente, Samalares	Agua y Saneamiento	Que los fenómenos climáticos o el mal ordenamiento territorial impacten y disminuyan el recurso agua
7	Proyectos de agua para las comunidades de El Guajiniquil y El Chaguiton	Chaguiton, Guajiniquil	Agua y Saneamiento	Que los fenómenos climáticos o el mal ordenamiento territorial impacten y disminuyan el recurso agua
8	Mejoramiento de 6 pozos perforados en El Chaguiton	Chaguiton, Guajiniquil	Agua y Saneamiento	Que la perforación se desarrolle sobre acuíferos muy poco productivos o áreas fuera de potencialidad hidrogeológica
9	Proyectos de mejoramiento de agua y ampliación del sistema agua, en Barrios; Centro, Arriba, Morazán, Monte Fresco, Las Delicias.	ubicación	Agua y Saneamiento	Que los fenómenos climáticos o el mal ordenamiento territorial impacten y disminuyan el recurso agua
10	Mejoramientos de agua potable en B. Santa Ana y Barrio Abajo.	B° Abajo, Santa Ana	B° Agua y Saneamiento	Que los fenómenos climáticos o el mal ordenamiento territorial impacten y disminuyan el recurso agua



# Municipalidad de Reitoca, Francisco Morazán

Barrio El Centro, Frente al Parque Central



11	Ampliación del proyecto de agua en el B. Santa Ana.	B° Abajo, Santa Ana	B°	Agua y Saneamiento	Que los fenómenos climáticos o el mal ordenamiento territorial impacten y disminuyan el recurso agua
12	Construcción de sistema de agua en la comunidad de El Rodeo.	El Rodeo		Agua y Saneamiento	Que los fenómenos climáticos o el mal ordenamiento territorial impacten y disminuyan el recurso agua
13	Construcción de un proyecto de agua en La Ermita	El Limón, La Ermita, El Jicaral y Suliran 2		Agua y Saneamiento	Que los fenómenos climáticos o el mal ordenamiento territorial impacten y disminuyan el recurso agua
14	Construcción de un pozo perforado en El Naranjal	El Naranjal, El Rodeo, El Verdugo y Azacualpa		Agua y Saneamiento	Que la perforación se desarrolle sobre acuíferos muy poco productivos o áreas fuera de potencialidad hidrogeológica
15	Caserío el Naranjal, El Rodeo, el Verdugo, Azacualpa (Construcción de un tanque, Cambio de toda la red de tuberías, Construcción de una boca toma de agua, Construcción de Anclajes, Reparación de la cerca perimetral de la fuente	El Naranjal, El Rodeo, El Verdugo y Azacualpa		Agua y Saneamiento	Que los fenómenos climáticos o el mal ordenamiento territorial impacten y disminuyan el recurso agua
16	Proyecto de mejoramiento del sistema de agua mediante sistema de acueducto para bastecer a el caserío de El Naranjal, El Rodeo, El Verdugo y Azacualpa	El Naranjal, El Rodeo, El Verdugo y Azacualpa		Agua y Saneamiento	Que los fenómenos climáticos o el mal ordenamiento territorial impacten y disminuyan el recurso agua



# Municipalidad de Reitoca, Francisco Morazán

Barrio El Centro, Frente al Parque Central



17	Proyecto de agua para toda la aldea de Azacualpita.	El Cerro del Señor, La Tejera, El Llano, El Junquillo, Azacualpita, San Bartolo.	Agua y Saneamiento	Que los fenómenos climáticos o el mal ordenamiento territorial impacten y disminuyan el recurso agua
18	Construcción de un pozo perforado en la comunidad de la Tejera.	El Cerro del Señor, La Tejera, El Llano, El Junquillo, Azacualpita, San Bartolo.	Agua y Saneamiento	Que los fenómenos climáticos o el mal ordenamiento territorial impacten y disminuyan el recurso agua
19	Pozo perforado en el caserío del portillo del Rebalse.	El Rebalse	Agua y Saneamiento	Que la perforación se desarrolle sobre acuíferos muy poco productivos o áreas fuera de potencialidad hidrogeológica
20	Construcción de proyecto de agua en las comunidades de El Nacascolo y El Rincón.	El Rincón, Agua Blanca, Yiguilaca, Nacascolo	Agua y Saneamiento	Que los fenómenos climáticos o el mal ordenamiento territorial impacten y disminuyan el recurso agua
21	Proyecto de ampliación y mejoramiento del sistema de agua en el caserío la Guadalupe, Construcción de un Tanque de almacenamiento de agua en El Caserío La Guadalupe, Construcción de anclajes para los lugares donde la tubería pasa aérea en La Guadalupe.	La Guadalupe, El Tabanco, Las Marías del Norte.	Agua y Saneamiento	Que los fenómenos climáticos o el mal ordenamiento territorial impacten y disminuyan el recurso agua
22	Proyecto de mejoramiento del sistema de agua mediante sistema de acueducto para abastecer a el caserío de La Guadalupe, El Tabanco, Las Marías del Sur.	La Guadalupe, El Tabanco, Las Marías del Norte.	Agua y Saneamiento	Que los fenómenos climáticos o el mal ordenamiento territorial impacten y disminuyan el recurso agua



# Municipalidad de Reitoca, Francisco Morazán

Barrio El Centro, Frente al Parque Central



23	Construcción de un proyecto de agua en el caserío el tabanco.	La Guadalupe, El Tabanco, Las Marías del Norte.	Agua y Saneamiento	Que los fenómenos climáticos o el mal ordenamiento territorial impacten y disminuyan el recurso agua
24	Estudios de perforación de pozos	Las Mesas y El Capulín	Agua y Saneamiento	Que la perforación se desarrolle sobre acuíferos muy poco productivos o áreas fuera de potencialidad hidrogeológica
25	Proyecto de pavimentación de calles de B. Las Delicias.	Reitoca Centro, Las Delicias, B° Arriba, B° Monte Fresco, B° Morazán	Infraestructura Social	La topografía del lugar como las fuertes lluvias deterioren de manera total o parcial las obras
26	Proyecto de pavimentación de calles de B Morazán.	Reitoca Centro, Las Delicias, B° Arriba, B° Monte Fresco, B° Morazán	Infraestructura Social	La topografía del lugar como las fuertes lluvias deterioren de manera total o parcial las obras
27	Proyecto de pavimentación de calles de B. Monte Fresco.	Reitoca Centro, Las Delicias, B° Arriba, B° Monte Fresco, B° Morazán	Infraestructura Social	La topografía del lugar como las fuertes lluvias deterioren de manera total o parcial las obras
28	Construcción de una rampla en el rio Azacualpa y Cerro del Señor B. Abajo.	B° Abajo, B° Santa Ana	Infraestructura Social	Que la topografía del lugar, o el nivel de los caudales de agua pongan en riesgo las obras
29	Proyecto de Reparación y construcción de calles con concreto hidráulico en Los Barrios Manuel Meza y Los Mangos	B° Manuel Meza, B° Los Mangos	Infraestructura Social	La topografía del lugar como las fuertes lluvias deterioren de manera total o parcial las obras



# Municipalidad de Reitoca, Francisco Morazán

Barrio El Centro, Frente al Parque Central



30	Construcción de una rampla en el río Reitoca	El Limón, La Ermita, El Jicaral y Suliran 2	Infraestructura Social	Que la topografía del lugar, o el nivel de los caudales de agua pongan en riesgo las obras
31	Gestionar proyecto para Remodelación de Centro de Salud de B. Morazán.	Reitoca Centro, Las Delicias, B° Arriba, B° Monte Fresco, B° Morazán	Infraestructura Social	N/A
32	Construcción de un tanque de almacenamiento de agua para abastecer de agua los caseríos.	Agua Caliente, Samalares	Agua y Saneamiento	Que la perforación se desarrolle sobre acuíferos muy poco productivos o áreas fuera de potencialidad hidrogeológica
33	Reparación de represa de agua y arena "DIQUE" de Samalares.	Agua Caliente, Samalares	Agua y Saneamiento	Que la topografía del lugar, o el nivel de los caudales de agua pongan en riesgo las obras
34	Perforación de Pozos, para mantener suficiente agua y Proteger las fuentes de agua en estos Barrios; Centro, Arriba, Morazán, Monte Fresco, Las Delicias.	Reitoca Centro, Las Delicias, B° Arriba, B° Monte Fresco, B° Morazán	Agua y Saneamiento	Que la perforación se desarrolle sobre acuíferos muy poco productivos o áreas fuera de potencialidad hidrogeológica
35	Construcción de un Tanque, para mantener agua en tiempo de escases en B. Santa Ana.	B° Abajo, B° Santa Ana	Agua y Saneamiento	Que los fenómenos climáticos o el mal ordenamiento territorial impacten y disminuyan el recurso agua
36	Construcción de un Tanque de almacenamiento de agua para que se abastezca de agua a los Barrios Manuel Meza y Los mangos	B° Manuel Meza, B° Los Mangos	Agua y Saneamiento	Que los fenómenos climáticos o el mal ordenamiento territorial impacten y disminuyan el recurso agua





# Municipalidad de Reitoca, Francisco Morazán

Barrio El Centro, Frente al Parque Central



37	Construcción de tanque de almacenamiento de agua para el pozo perforado en la comunidad de Justina.	Justina	Agua y Saneamiento	Que los fenómenos climáticos o el mal ordenamiento territorial impacten y disminuyan el recurso agua
38	Construcción de una pila captadora de agua para distribución de la comunidad de El Rodeo.	El Rodeo y Justina	Agua y Saneamiento	Que los fenómenos climáticos o el mal ordenamiento territorial impacten y disminuyan el recurso agua
39	Proyecto de mejoramiento en el proyecto de agua con sistema de filtros para purificar el agua	Saracaran, Los Quebrachos, Cafetales	Agua y Saneamiento	Que los fenómenos climáticos o el mal ordenamiento territorial impacten y disminuyan el recurso agua
40	Proyecto de agua para bastecer al caserío de El Capulín y Las Mesas	Las Mesas y El Capulín	Agua y Saneamiento	Que los fenómenos climáticos o el mal ordenamiento territorial impacten y disminuyan el recurso agua
41	Construcción de sistema de agua en las uvas.	Sabanetas, Huatales, Piedra picada.	Agua y Saneamiento	Que los fenómenos climáticos o el mal ordenamiento territorial impacten y disminuyan el recurso agua
42	Ampliación del sistema de agua para el caserío el tablón y piedra picada.	Sabanetas, Huatales, Piedra picada.	Agua y Saneamiento	Que los fenómenos climáticos o el mal ordenamiento territorial impacten y disminuyan el recurso agua



# Municipalidad de Reitoca, Francisco Morazán

Barrio El Centro, Frente al Parque Central



43	Construcción de proyecto de agua de la cuesta del verdugo.	Sabanetas, Huatales, Piedra picada.	Agua y Saneamiento	Que los fenómenos climáticos o el mal ordenamiento territorial impacten y disminuyan el recurso agua
44	Implementar la construcción de un Proyecto de un sistema de agua para Abastecer los Barrios Manuel Meza y Los Mangos	B° Manuel Meza, B° Los Mangos	Agua y Saneamiento	Que los fenómenos climáticos o el mal ordenamiento territorial impacten y disminuyan el recurso agua
45	Reparación de carreteras del Reitoca Centro a Agua Caliente y Samalares	Agua Caliente, Samalares	Infraestructura Social	La topografía del lugar como las fuertes lluvias deterioren de manera total o parcial las obras
46	Construcción de huellas la carretera de Azacualpita.	El Cerro del Señor, La Tejera, El Llano, El Junquillo, Azacualpita, San Bartolo.	Infraestructura Social	La topografía del lugar como las fuertes lluvias deterioren de manera total o parcial las obras
47	Construcción de carretera hacia el portillo.	El Rebalse	Infraestructura Social	La topografía del lugar como las fuertes lluvias deterioren de manera total o parcial las obras
48	Construcción de carreteras del Rebalse Centro.	El Rebalse	Infraestructura Social	La topografía del lugar como las fuertes lluvias deterioren de manera total o parcial las obras



# Municipalidad de Reitoca, Francisco Morazán

Barrio El Centro, Frente al Parque Central



49	Reparación de las carreteras en los caseríos La Guadalupe, El Tabanco, y Las Marías Del Norte.	La Guadalupe, El Tabanco, Las Marías del Norte.	Infraestructura Social	La topografía del lugar como las fuertes lluvias deterioren de manera total o parcial las obras
50	Proyecto de reparación de calles y caminos, así mismo la construcción de huellas en los lugares que tienen pendientes muy inclinadas	Las Mesas y El Capulín	Infraestructura Social	La topografía del lugar como las fuertes lluvias deterioren de manera total o parcial las obras
51	(San Carlos) Reparación de carreteras desde el plomo hasta San Carlos Centro, el Aceituno 6 Kms, El Limón 5 KM, construcción de calle de San Carlos Centro a Reitoca,	San Carlos y Los Limones	Infraestructura Social	La topografía del lugar como las fuertes lluvias deterioren de manera total o parcial las obras
52	Reparación de carreteras o desde el desvío de Guazucarán hasta el río de verdugo, en las cunetas y alcantarillados.	Sabanetas, Huatales, Piedra picada	Infraestructura Social	La topografía del lugar como las fuertes lluvias deterioren de manera total o parcial las obras
53	Proyecto de ampliación y reparación de del servicio de energía eléctrica en los Caseríos El Capulín y Las Mesas	Las Mesas y El Capulín	Infraestructura Social	Que la cobertura eléctrica no permita acceder a lugar
54	Construcción de un tanque de agua en El Llano.	El Cerro del Señor, La Tejera, El Llano, El Junquillo, Azacualpita, San Bartolo.	Agua y Saneamiento	Que los fenómenos climáticos o el mal ordenamiento territorial impacten y disminuyan el recurso agua



# Municipalidad de Reitoca, Francisco Morazán

Barrio El Centro, Frente al Parque Central



55	Construcción del Tanque de distribución de agua en las comunidades de Yiguilaca y El Verdugo.	El Rincón, Agua Blanca, Yiguilaca, Nacascolo	Agua y Saneamiento	Que los fenómenos climáticos o el mal ordenamiento territorial impacten y disminuyan el recurso agua
56	Mejoramiento del agua potable y reparación de tubería de la línea de distribución de Yiguilaca y El Verdugo.	El Rincón, Agua Blanca, Yiguilaca, Nacascolo	Agua y Saneamiento	Que los fenómenos climáticos o el mal ordenamiento territorial impacten y disminuyan el recurso agua
57	Reparación del puente que dé El Rodeo Conduce hacia La Ermita	El Naranjal, El Rodeo, El Verdugo y Azacualpa	Infraestructura Social	Que la topografía del lugar, o el nivel de los caudales de agua pongan en riesgo las obras
58	Construcción de carretera en 3 barrios de la comunidad de El Guajiniquil	Chaguiton, Guajiniquil	Infraestructura Social	La topografía del lugar como las fuertes lluvias deterioren de manera total o parcial las obras
59	Mejoramiento de la carretera de Reitoca al caserío San Francisco	B° Castro Medina, B° Brisas Del Rio, Paso de Lajas, Portillo de San Francisco	Infraestructura Social	La topografía del lugar como las fuertes lluvias deterioren de manera total o parcial las obras
60	Realizar el mantenimiento respectivo al puente San Francisco	B° Castro Medina, B° Brisas Del Rio, Paso de Lajas, Portillo de San Francisco	Infraestructura Social	La topografía del lugar como las fuertes lluvias deterioren de manera total o parcial las obras



# Municipalidad de Reitoca, Francisco Morazán

Barrio El Centro, Frente al Parque Central



61	Implementación de proyectos de mejoramientos de carreteras de B. Santa Ana.	B° Abajo, Santa Ana	B°	Infraestructura Social	La topografía del lugar como las fuertes lluvias deterioren de manera total o parcial las obras
62	Construcción de un puente peatonal sobre la quebrada que divide al Barrio Manuel Meza.	B° Manuel Meza, B° Los Mangos		Infraestructura Social	Que la topografía del lugar, o el nivel de los caudales de agua pongan en riesgo las obras
63	Ampliación de línea primaria y secundaria de energía eléctrica viviendas de las comunidades de El Rodeo y Justina.	El Rodeo y Justina		Infraestructura Social	Que no existan las condiciones topográficas y de acceso para el desarrollo del proyecto
64	Construcción de un puente en la comunidad de Las Vegas.	El Limón, La Ermita, El Jicaral y Suliran 2		Infraestructura Social	Que la topografía del lugar, o el nivel de los caudales de agua pongan en riesgo las obras
65	Extensión de líneas primarias y domiciliarias de distribución de agua comunidad de El Rodeo y Justina.	El Rodeo y Justina		Infraestructura Social	Que no existan las condiciones topográficas y de acceso para el desarrollo del proyecto
66	Proyecto de ampliación y reparación de del servicio de energía eléctrica en los Caseríos Los Quebrachos, Saracaran y Cafetales	Saracaran, Los Quebrachos, Cafetales		Infraestructura Social	Que la cobertura eléctrica no permita acceder a lugar



# Municipalidad de Reitoca, Francisco Morazán

Barrio El Centro, Frente al Parque Central



67	Implementar Proyecto de energía eléctrica para cada una de las viviendas de Los Barrios Manuel Meza y Los Mangos	B° Manuel Meza, B° Los Mangos	Infraestructura Social	Que la cobertura eléctrica no permita acceder a lugar
68	Construcción de un tanque de abastecimiento en la comunidad de San José	Laguna Seca, Higuerito Laja Tendida, Las Marías Del Sur, Los Guácimos	Agua y Saneamiento	Que los fenómenos climáticos o el mal ordenamiento territorial impacten y disminuyan el recurso agua
69	Construcción de un tanque de agua potable en Laja Tendida	Laguna Seca, Higuerito Laja Tendida, Las Marías Del Sur, Los Guácimos	Agua y Saneamiento	Que los fenómenos climáticos o el mal ordenamiento territorial impacten y disminuyan el recurso agua
70	Mejoramiento de la tubería de agua potable de la comunidad de San José	Laguna Seca, Higuerito Laja Tendida, Las Marías Del Sur, Los Guácimos	Agua y Saneamiento	Que los fenómenos climáticos o el mal ordenamiento territorial impacten y disminuyan el recurso agua
71	Construcción de una rampla rio Humule sector 1 de Samalares.	Agua Caliente, Samalares	Infraestructura Social	Que la topografía del lugar, o el nivel de los caudales de agua pongan en riesgo las obras
72	Mejoramiento de la carretera del Chaguiton	Chaguiton, Guajiniquil	Infraestructura Social	La topografía del lugar como las fuertes lluvias deterioren de manera total o parcial las obras
73	Construcción de carretera de El Rodeo a un naciente de agua.	El Rodeo y Justina	Infraestructura Social	La topografía del lugar como las fuertes lluvias deterioren de manera total o parcial las obras



# Municipalidad de Reitoca, Francisco Morazán

Barrio El Centro, Frente al Parque Central



74	Mejoramiento de calle hacia la comunidad de Justina.	El Rodeo y Justina	Infraestructura Social	La topografía del lugar como las fuertes lluvias deterioren de manera total o parcial las obras
75	Ampliación de calle en el caserío Las Vegas.	El Limón, La Ermita, El Jicaral y Suliran 2	Infraestructura Social	La topografía del lugar como las fuertes lluvias deterioren de manera total o parcial las obras
76	Construcción de un Puente hamaca del Rodeo Hacia El Naranjal	El Naranjal, El Rodeo, El Verdugo y Azacualpa	Infraestructura Social	Que la topografía del lugar, o el nivel de los caudales de agua pongan en riesgo las obras
77	Construcción de la rampla de paso San Francisco del Rebalse.	El Rebalse	Infraestructura Social	Que la topografía del lugar, o el nivel de los caudales de agua pongan en riesgo las obras
78	Construcción de una Rampla en Rio Grande como punto de acceso a todas las comunidades de Santa Cruz y sus caseríos.	El Rincón, Agua Blanca, Yiguilaca, Nacascolo	Infraestructura Social	Que la topografía del lugar, o el nivel de los caudales de agua pongan en riesgo las obras
79	Aperturas de 3 Kms carretera. de El Verdugo a Nacascolo y al Rincón	El Rincón, Agua Blanca, Yiguilaca, Nacascolo	Infraestructura Social	La topografía del lugar como las fuertes lluvias deterioren de manera total o parcial las obras
80	Reparación de la Rampla que se encuentra sobre el rio Saracaran.	La Guadalupe, El Tabanco, Las Marías del Norte.	Infraestructura Social	Que la topografía del lugar, o el nivel de los caudales de agua pongan en riesgo las obras



# Municipalidad de Reitoca, Francisco Morazán

Barrio El Centro, Frente al Parque Central



81	Reconstrucción del puente sobre la Quebrada La Pánico.	La Guadalupe, El Tabanco, Las Marías del Norte.	Infraestructura Social	Que la topografía del lugar, o el nivel de los caudales de agua pongan en riesgo las obras
82	Construcción de una caja puente en la quebrada del Higuero	Laguna Seca, Higuero Laja Tendida, Las Marías Del Sur, Los Guácimos	Infraestructura Social	Que la topografía del lugar, o el nivel de los caudales de agua pongan en riesgo las obras
83	Reparación de puente de hamaca del paso de El Naranjo	El Naranjo	Infraestructura Social	Que la topografía del lugar, o el nivel de los caudales de agua pongan en riesgo las obras
84	Necesidad de construcción de un puente de hamaca, en los encuentros de San Carlos, Santa Cruz y el Aceituno.	San Carlos y Los Limones	Infraestructura Social	Que la topografía del lugar, o el nivel de los caudales de agua pongan en riesgo las obras
85	1 Puente de hamaca de Sabanetas Centro a las Uvas, 1 puente de hamaca el tablón a Guazucarán, 1 puente de hamaca de Huatales a potreros, 1 puente de hamaca en verdugo abajo en la Quebradona.	Sabanetas, Huatales, Piedra picada	Infraestructura Social	Que la topografía del lugar, o el nivel de los caudales de agua pongan en riesgo las obras
86	Reparación de la luz eléctrica de postes y lámparas en Samalares y Agua Caliente.	Agua Caliente, Samalares	Infraestructura Social	Que no existan las condiciones topográficas y de acceso para el desarrollo del proyecto
87	Reparaciones de celosías, del Rebalse.	El Rebalse	Infraestructura Social	N/A
88	Reparaciones de Kínder, del Rebalse.	El Rebalse	Infraestructura Social	N/A
89	Reparación del techo de la escuela, del Rebalse.	El Rebalse	Educación	N/A





# Municipalidad de Reitoca, Francisco Morazán

Barrio El Centro, Frente al Parque Central



90	Construcción de una escuela en el caserío de las uvas.	Sabanetas, Huatales, Piedra picada.	Educación	Que la construcción se realice, sobre sitio, susceptible a deslizamientos y no se realicen las obras con las medidas de mitigación necesarias
91	Proyecto de construcción de una escuela y un kínder en el caserío El Capulín	Las Mesas y El Capulín	Educación	Que la construcción se realice, sobre sitio, susceptible a deslizamientos y no se realicen las obras con las medidas de mitigación necesarias
92	Ampliación hasta el nivel de plan básico en las escuelas.	El Cerro del Señor, La Tejera, El Llano, El Junquillo, Azacualpita, San Bartolo.	Educación	N/A
93	Reparación de carreteras en zonas productoras de las comunidades de El Rodeo y Justina.	El Rodeo y Justina	Economía	La topografía del lugar como las fuertes lluvias deterioren de manera total o parcial las obras
94	Mejoramiento de carreteras en zonas productivas.	El Limón, La Ermita, El Jicaral y Suliran 2	Economía	La topografía del lugar como las fuertes lluvias deterioren de manera total o parcial las obras
95	Proyecto de bombas de agua para que estas zonas reciban un buen abastecimiento de agua	Chaguiton, Guajiniquil	Agua y Saneamiento	Que los fenómenos climáticos o el mal ordenamiento territorial impacten y disminuyan el recurso agua



# Municipalidad de Reitoca, Francisco Morazán

Barrio El Centro, Frente al Parque Central



96	Construcción de un parque turístico cerca de las aguas termales en la zona de Samalares.	Agua Caliente, Samalares	Turismo	Que las actividades turísticas, representen fuentes de contaminación
97	Construcción de un parque en el mirador de El Guajiniquil	Chaguiton, Guajiniquil	Turismo	Que las actividades turísticas, representen fuentes de contaminación
98	Proyecto de construcción de un parque de recreación Para los Pobladores de los Barrios Manuel Meza y Los Mangos	B° Manuel Meza, B° Los Mangos	Turismo	Que las actividades turísticas, representen fuentes de contaminación
99	Construcción de un parque de recreación en la comunidad de El Rodeo y Justina.	El Rodeo y Justina	Turismo	Que las actividades turísticas, representen fuentes de contaminación
100	Construcción de un parque de recreación en la comunidad del Ermita y Azacualpa centro.	El Limón, La Ermita, El Jicaral y Suliran 2	Turismo	Que las actividades turísticas, representen fuentes de contaminación
101	Proyecto de construcción de un parque de recreación	El Naranjal, El Rodeo, El Verdugo y Azacualpa	Turismo	Que las actividades turísticas, representen fuentes de contaminación



# Municipalidad de Reitoca, Francisco Morazán

Barrio El Centro, Frente al Parque Central



102	Construcción de un parque en la aldea Cerro del Señor	El Cerro del Señor, La Tejera, El Llano, El Junquillo, Azacualpita, San Bartolo.	Turismo	Que las actividades turísticas, representen fuentes de contaminación
103	Construcción de pilas en aguas termales de Samalares.	Agua Caliente, Samalares	Turismo	Que las actividades turísticas, representen fuentes de contaminación
104	Construcción de un parque de recreación en la comunidad de Yiguilaca	El Rincón, Agua Blanca, Yiguilaca, Nacascolo	Turismo	Que las actividades turísticas, representen fuentes de contaminación
105	Construcción de un parque de recreación en la comunidad de el Verdugo	El Rincón, Agua Blanca, Yiguilaca, Nacascolo	Turismo	Que las actividades turísticas, representen fuentes de contaminación
106	Proyecto de construcción de un parque de recreación entre los caseríos La Guadalupe, El Tabanco y Las Marías Del Norte.	La Guadalupe, El Tabanco, Las Marías del Norte.	Turismo	Que las actividades turísticas, representen fuentes de contaminación
107	Proyecto de construcción de un parque de recreación Para estos caseríos Saracaran, Los Quebrachos y Cafetales	Saracaran, Los Quebrachos, Cafetales	Turismo	Que las actividades turísticas, representen fuentes de contaminación



# Municipalidad de Reitoca, Francisco Morazán

Barrio El Centro, Frente al Parque Central



108	Construcción de un parque en el centro de la comunidad de San José	Laguna Seca, Higuerito Laja Tendida, Las Marías Del Sur, Los Guácimos	Turismo	Que las actividades turísticas, representen fuentes de contaminación
109	Proyecto de ampliación y reparación de del servicio de energía eléctrica en los Caseríos El Capulín y Las Mesas	Las Mesas y El Capulín	Infraestructura Social	Que la cobertura eléctrica no permita acceder a lugar
110	Mejoramiento de la cancha deportiva de El Chaguiton	Chaguiton, Guajiniquil	Turismo	Que se ubique en zonas de riesgos o que afecte a terceros
111	Realizarles mejoras a las canchas de futbol de esta zona	B° Castro Medina, B° Brisas Del Rio, Paso de Lajas, Portillo de San Francisco	Turismo	Que se ubique en zonas de riesgos o que afecte a terceros
112	Proyecto de Remodelaciones de pilas en aguas termales para mantener un mejor turismo, en estos Barrios; Centro, Arriba, Morazán, Monte Fresco, Las Delicias.	Reitoca Centro, Las Delicias, B° Arriba, B° Monte Fresco, B° Morazán	Turismo	Que las actividades turísticas, representen fuentes de contaminación
113	Reparación campo de futbol, para los jóvenes de la zona del La Ermita y el Jicaral.	El Limón, La Ermita, El Jicaral y Suliran 2	Turismo	Que se ubique en zonas de riesgos o que afecte a terceros
114	Construcción de canchas deportivas en El Higuerito	Laguna Seca, Higuerito Laja Tendida, Las Marías Del Sur, Los Guácimos	Turismo	Que se ubique en zonas de riesgos o que afecte a terceros
115	Construcción de canchas deportivas en Las Marías del Sur	Laguna Seca, Higuerito Laja Tendida, Las Marías Del Sur, Los Guácimos	Turismo	Que se ubique en zonas de riesgos o que afecte a terceros



# Municipalidad de Reitoca, Francisco Morazán

Barrio El Centro, Frente al Parque Central



116	Construcción de una cancha de Futbol.	San Carlos y Los Limones	Turismo	Que se ubique en zonas de riesgos o que afecte a terceros
117	Ampliación de Campo y cerco de malla atrás de la portería de Futbol aldea San Carlos.	San Carlos y Los Limones	Turismo	Que se ubique en zonas de riesgos o que afecte a terceros
118	Ampliación de la cancha deportiva de Azacualpita	El Cerro del Señor, La Tejera, El Llano, El Junquillo, Azacualpita, San Bartolo.	Turismo	Que se ubique en zonas de riesgos o que afecte a terceros
119	Reparación de la cancha deportiva de La Tejera	El Cerro del Señor, La Tejera, El Llano, El Junquillo, Azacualpita, San Bartolo.	Turismo	Que se ubique en zonas de riesgos o que afecte a terceros
120	Reparación de la cancha de futbol, para los jóvenes de la zona del Verdugo, y Yiguilaca	El Rincón, Agua Blanca, Yiguilaca, Nacasclo	Turismo	Que se ubique en zonas de riesgos o que afecte a terceros
121	Ampliación de cancha de futbol en la comunidad de Los Robles	Los Robles	Turismo	Que se ubique en zonas de riesgos o que afecte a terceros
122	Ampliación de cancha de futbol en la comunidad de El Naranja	El Naranja	Turismo	Que se ubique en zonas de riesgos o que afecte a terceros
123	Mejoramiento de la cancha deportiva de la comunidad de San José Centro	Laguna Seca, Higerito Laja Tendida, Las Marías Del Sur, Los Guácimos	Turismo	Que se ubique en zonas de riesgos o que afecte a terceros



# Municipalidad de Reitoca, Francisco Morazán

Barrio El Centro, Frente al Parque Central



124	Ampliación de la cancha de Sabaneta Centro, porterías de metal y muro de retención.	Sabanetas, Huatales, Piedra picada	Turismo	Que se ubique en zonas de riesgos o que afecte a terceros
125	Ampliación de una cancha deportiva en el caserío de las Uvas.	Sabanetas, Huatales, Piedra picada	Turismo	Que se ubique en zonas de riesgos o que afecte a terceros
126	Mejoramiento del campo del tablón.	Sabanetas, Huatales, Piedra picada	Turismo	Que se ubique en zonas de riesgos o que afecte a terceros
127	Construcción de un parque frente al atrio de la iglesia de la Sabaneta Centro un centro de capacitaciones y enseñanza de oficios en las comunidades.	Sabanetas, Huatales, Piedra picada.	Turismo	Que las actividades turísticas, representen fuentes de contaminación
128	La construcción de una estación policial Municipal en B. Abajo y B. Santa Ana, para prevenir el índice de criminalidad en la zona.	B° Abajo, B° Santa Ana	Seguridad Ciudadana	Que los accesos a las comunidades no permitan los patrullajes y no existan áreas adecuadas para la construcción
129	Solicitar la instalación de una posta policial en la comunidad de San Carlos Centro para patrullajes.	San Carlos y Los Limones	Seguridad Ciudadana	Que los accesos a las comunidades no permitan los patrullajes y no existan áreas adecuadas para la construcción
130	Construcción de una posta policial.	Sabanetas, Huatales, Piedra picada.	Seguridad Ciudadana	Que los accesos a las comunidades no permitan los patrullajes y no existan áreas adecuadas para la construcción



# Municipalidad de Reitoca, Francisco Morazán

Barrio El Centro, Frente al Parque Central



F (26)

Criterios básicos a considerar en la ubicación de los proyectos según condicionantes de Ordenamiento Territorial

DEPTO:

Fco. Morazán

Municipio: Reitoca

Bloque Temático

Zonales Sociales

N°	NOMBRE DE LOS PROYECTOS	Ubicación	Eje Temático	Condicionantes de Ordenamiento Territorial
1	Dotar de medicamentos a los centros de salud	Chaguiton, Guajiniquil	Salud y Nutrición	N/A
2	Abastecer de medicamentos al centro de salud de Reitoca centro como cede de asistencia médica de las comunidades de El Rodeo y Justina en coordinación con la Municipalidad y la Secretaria de Salud.	El Rodeo y Justina	Salud y Nutrición	N/A
3	Abastecimiento de medicamentos a la UCO de Samalares.	Agua Caliente, Samalares	Salud y Nutrición	N/A
4	Brigadas médicas en Agua Caliente y Samalares.	Agua Caliente, Samalares	Salud y Nutrición	N/A
5	Realizar campañas de vacunación masiva.	B° Castro Medina, B° Brisas Del Rio, Paso de Lajas, Portillo de San Francisco	Salud y Nutrición	N/A
6	Mejorar la alimentación en la población infantil	Chaguiton, Guajiniquil	Salud y Nutrición	N/A
7	Apoyo con uniformes, mochilas, libros becas, zapatos, en Agua Caliente y Samalares.	Agua Caliente, Samalares	Educación	N/A



# Municipalidad de Reitoca, Francisco Morazán

**Barrio El Centro, Frente al Parque Central**



8	Implementar mejor atención en meriendas en kínder y escuela en Agua Caliente y Samalares.	Agua Caliente, Samalares	Educación	N/A
9	Dar becas a los estudiantes con alto índice académico y a los cuales sus padres no tengan los recursos económicos	B° Castro Medina, B° Brisas Del Rio, Paso de Lajas, Portillo de San Francisco	Educación	N/A
10	Financiar a estudiantes para que puedan estudiar.	El Limón, La Ermita, El Jicaral y Suliran 2	Educación	N/A
11	Campaña de recolección de medicamentos con los padres de familia para un botiquín en los centros educativos	B° Castro Medina, B° Brisas Del Rio, Paso de Lajas, Portillo de San Francisco	Educación	N/A
12	Impartir charlas preventivas a la población para evitar muertes infantiles y madres por parte de la S. de Salud a través de los centros de salud	El Limón, La Ermita, El Jicaral y Suliran 2	Salud y Nutrición	N/A
13	Contratación de medico con atención especializada en ginecología para las mujeres de estos barrios.	Reitoca Centro, Las Delicias, B° Arriba, B° Monte Fresco, B° Morazán	Salud y Nutrición	N/A
14	Gestionar un médico para la asistencia médica de las comunidades de El Rodeo y Justina.	El Rodeo y Justina	Salud y Nutrición	N/A
15	Dotación de un botiquín de medicamentos de primeros auxilios	La Guadalupe, El Tabanco, Las Marías del Norte.	Salud y Nutrición	N/A





# Municipalidad de Reitoca, Francisco Morazán

Barrio El Centro, Frente al Parque Central



16	Presencia permanente de médico y enfermera y abastecimiento de material para atención de partos del centro de salud existente.	San Carlos y Los Limones	Salud y Nutrición	N/A
17	Capacitación y concientización de buen uso de los medicamentos recetados.	Reitoca Centro, Las Delicias, B° Arriba, B° Monte Fresco, B° Morazán	Salud y Nutrición	N/A
18	Que nutriólogos expongan los alimentos que contienen proteína, y nutrientes	Laguna Seca, Higuero Laja Tendida, Las Marías Del Sur, Los Guácimos	Salud y Nutrición	N/A
19	Crear Micro Empresas familiares para que se les pueda otorgar créditos solidarios.	Agua Caliente, Samalares	Economía	N/A
20	Charlas de motivación orientadas al hombre como jefe de hogar de las comunidades de El Rodeo y Justina.	El Rodeo y Justina	Participación	N/A
21	Gestionar personerías jurídicas a las organizaciones de las comunidades de El Rodeo y Justina.	El Rodeo y Justina	Participación	N/A
22	Reestructurar y crear patronatos debidamente constituidos en base a ley.	El Limón, La Ermita, El Jicaral y Suliran 2	Participación	N/A
23	Brindar medicamentos a 20 personas de tercera edad de la comunidad de El Chaguiton	Chaguiton, Guajiniquil	Grupos Vulnerables	N/A
24	Ayudar a personas de la tercera edad, con bonos y medicamentos en Samalares.	Agua Caliente, Samalares	Grupos Vulnerables	N/A



# Municipalidad de Reitoca, Francisco Morazán

## Barrio El Centro, Frente al Parque Central



25	11 Madres solteras; Proyectos productivos de capacitaciones como crianza de aves, panadería, Sastrería, en Agua Caliente.	Agua Caliente, Samalares	Grupos Vulnerables	N/A
26	Unificar el trabajo de las organizaciones comunitarias para lograr mayor respaldo de la población en las actividades	Agua Caliente, Samalares	Participación	N/A
27	Capacitaciones a las familias que participan en las organizaciones.	Agua Caliente, Samalares	Participación	N/A
28	Capacitar los jóvenes y hacerlos entender que son pilares importantes en sus comunidades	Los Robles y El Naranjo	Participación	N/A
29	Realizar capacitaciones para fortalecer la participación.	San Carlos y Los Limones	Participación	N/A
30	Apoyar con capacitaciones para que aprendan oficios (Electricidad, Carpintería, Soldadura)	Chaguiton, Guajiniquil	Grupos Vulnerables	N/A
31	Gestionar patrullaje frecuentes por parte de la policía nacional.	Agua Caliente, Samalares	Seguridad Ciudadana	N/A
32	Solicitar más presencia policial en la zona	Los Robles y El Naranjo	Seguridad Ciudadana	N/A
33	Organizar un comité de vigilancia comunitario	Agua Caliente, Samalares	Seguridad Ciudadana	N/A
34	Crear ordenanzas sobre la venta de bebidas alcohólicas	B° Castro Medina, B° Brisas Del Rio, Paso de Lajas, Portillo de San Francisco	Seguridad Ciudadana	N/A



# Municipalidad de Reitoca, Francisco Morazán

**Barrio El Centro, Frente al Parque Central**



35	Realizar patrullajes permanentes en cada uno de estos barrios, Crear vigilancia Comunitaria para aportar a la seguridad	B° Manuel Meza, B° Los Mangos	Seguridad Ciudadana	Que los accesos a las comunidades no permitan los patrullajes
36	Implementar proyectos, como abrir una red de jóvenes para que tengan participación, en estos Barrios.	Reitoca Centro, Las Delicias, B° Arriba, B° Monte Fresco, B° Morazán	Grupos Vulnerables	N/A
37	Crear charlas para las personas que consumen drogas sobre el daño que causa el consumo de drogas y la inseguridad que se tiene que vivir por parte de la población	B° Manuel Meza, B° Los Mangos	Grupos Vulnerables	N/A
38	Dotar de sillas de ruedas	Laguna Seca, Higuerito Laja Tendida, Las Marías Del Sur, Los Guácimos	Grupos Vulnerables	N/A
39	Charlas y talleres para evitar embarazo precoz en jóvenes y la planificación familiar.	San Carlos y Los Limones	Grupos Vulnerables	N/A
40	Impulsar proyectos orientados a los jóvenes.	San Carlos y Los Limones	participación	N/A



# Municipalidad de Reitoca, Francisco Morazán

Barrio El Centro, Frente al Parque Central



F (26)

Criterios básicos a considerar en la ubicación de los proyectos según condicionantes de Ordenamiento Territorial

DEPTO:

**Fco. Morazán**

**Municipio: Reitoca**

Bloque Temático

**Zonales Ambientales**

N°	NOMBRE DE LOS PROYECTOS	Ubicación	Eje Temático	Condicionantes de Ordenamiento Territorial
1	Implementación de cosechadoras de agua	Los Robles y El Naranjo	Recursos Naturales	Que el crecimiento poblacional, la agricultura y la explotación pongan en riesgo la cantidad y calidad del agua
2	Reparación de pozo malacate en Samalares	Agua Caliente, Samalares	Agua y Saneamiento	Que el crecimiento poblacional, la agricultura y la explotación pongan en riesgo la cantidad y calidad del agua
3	Ampliar sistema de agua de Los Robles usando agua de otro arrollo	Los Robles y El Naranjo	Agua y Saneamiento	Que el crecimiento poblacional, la agricultura y la explotación pongan en riesgo la cantidad y calidad del agua
4	Realizar campañas de aseo de calles en todos estos barrios; Centro, Arriba, Morazán, Monte Fresco, Las Delicias.	Reitoca Centro, Las Delicias, B° Arriba, B° Monte Fresco, B° Morazán	Recursos Naturales	N/A



# Municipalidad de Reitoca, Francisco Morazán

Barrio El Centro, Frente al Parque Central



5	Proyecto de Implementación de tren de aseo municipal Para los Barrios Manuel Meza y Los Mangos	B° Manuel Meza, B° Los Mangos	Recursos Naturales	Que no existan sitios adecuados para la disposición de la basura
6	Creación de un botadero municipal	B° Castro Medina, B° Brisas Del Rio, Paso de Lajas, Portillo de San Francisco	Recursos Naturales	Que no existan sitios adecuados para la disposición de la basura
7	Proyecto de construcción de Alcantarillado en Los Barrios Manuel Meza y Los Mangos	B° Manuel Meza, B° Los Mangos	Agua y Saneamiento	N/A
8	Proyectos de construcción y reparación de alcantarillados en B. Santa Ana.	B° Abajo, B° Santa Ana	Agua y Saneamiento	N/A
9	Proyecto de alcantarillado en los Barrios Castro Medina y Brisas del Rio	B° Castro Medina, B° Brisas Del Rio, Paso de Lajas, Portillo de San Francisco	Agua y Saneamiento	N/A
10	Buscar otras posibles fuentes de agua	B° Castro Medina, B° Brisas Del Rio, Paso de Lajas, Portillo de San Francisco	Ordenamiento Territorial	Que no se regulen las actividades humanas, agrícolas y ganaderas dentro de estos sitios
11	Ayuda para realizar la compra de un terreno donde hay una fuente de agua en El Naranjal	El Naranjal, El Rodeo, El Verdugo y Azacualpa	Ordenamiento Territorial	N/A
12	Reparación de pozo malacate en la comunidad de Azacualpita.	El Cerro del Señor, La Tejera, El Llano, El Junquillo, Azacualpita, San Bartolo.	Agua y Saneamiento	Que el crecimiento poblacional, la agricultura y la explotación pongan en riesgo la cantidad y calidad del agua



# Municipalidad de Reitoca, Francisco Morazán

**Barrio El Centro, Frente al Parque Central**



13	Implementar sistema de cloración para el tratamiento de agua potable.	El Rincón, Agua Blanca, Yiguilaca, Nacascolo	Salud y Nutrición	Que el crecimiento poblacional, la agricultura y la explotación pongan en riesgo la cantidad y calidad del agua
14	Realizar Estudios de perforación de pozos en lugares donde hay posibles fuentes subterráneas	Saracaran, Los Quebrachos, Cafetales	Agua y Saneamiento	Que el crecimiento poblacional, la agricultura y la explotación pongan en riesgo la cantidad y calidad del agua
15	Financiamiento interno y externo de bolsa y árboles para mantenimiento de vivero en las comunidades de Justina y El Rodeo.	El Rodeo y Justina	Recursos Naturales	N/A
16	Construcción de un puente de hamaca en la quebrada la Tejera en la comunidad de Justina.	El Rodeo y Justina	Infraestructura Social	Que la topografía del lugar, o el nivel de los caudales de agua pongan en riesgo las obras
17	Campañas de fumigación en Samalares y Agua Caliente.	Agua Caliente, Samalares	Salud y Nutrición	N/A
18	Capacitaciones en medicinas naturales.	Sabanetas, Huatales, Piedra picada.	Salud y Nutrición	N/A
19	Reactivar proyectos en estos caseríos para crear nuevos empleos de teja y ladrillo las Uvas, Verdugo y Tablón.	Sabanetas, Huatales, Piedra picada.	Economía	N/A



# Municipalidad de Reitoca, Francisco Morazán

Barrio El Centro, Frente al Parque Central



F (26)

Criterios básicos a considerar en la ubicación de los proyectos según condicionantes de Ordenamiento Territorial

<b>Municipio: Reitoca</b>		<b>DEPTO: Bloque Temático</b>		<b>Fco. Morazán Zonales Especiales</b>
<b>N°</b>	<b>NOMBRE DE LOS PROYECTOS</b>	<b>Ubicación</b>	<b>Eje Temático</b>	<b>Condicionantes de Ordenamiento Territorial</b>
1	Mejoramiento Centro de Salud	La Ermita Azacualpa	Salud y Nutrición	N/A
2	Mejoramiento Centro de Salud	Cerro del Señor	Salud y Nutrición	N/A
3	Mejoramiento Centro de Salud	La Guadalupe	Salud y Nutrición	N/A
4	Mejoramiento de la Escuela Dr. Ramón Rosa	Sabanetas	Educación	N/A
5	Construcción de la Escuela José Trinidad Cabañas	Barrio Arriba	Educación	Que no exista un área adecuada para la construcción de la Escuela
6	Mejoramiento de Edificio Católica ( Ermita )	Azacualpa	Infraestructura Social	N/A



# Municipalidad de Reitoca, Francisco Morazán

Barrio El Centro, Frente al Parque Central



7	Mejoramiento de Edificio Católica ( Ermita )	Santa Cruz	Infraestructura Social	N/A
8	Mejoramiento de Edificio Católica ( Ermita )	Cerro del Señor	Infraestructura Social	N/A
9	Electrificación	Los Robles Aldea San Carlos	Infraestructura Social	Que las condiciones topográficas como la distancia del lugar no permita la cobertura del servicio
10	Mejoramiento Alumbrado Publico	Castro Medina	Infraestructura Social	Que las condiciones topográficas como la distancia del lugar no permita la cobertura del servicio
11	Mejoramiento Alumbrado Publico	Abajo	Infraestructura Social	Que las condiciones topográficas como la distancia del lugar no permita la cobertura del servicio
12	Mejoramiento Alumbrado Publico	El Centro	Infraestructura Social	Que las condiciones topográficas como la distancia del lugar no permita la cobertura del servicio





# Municipalidad de Reitoca, Francisco Morazán

Barrio El Centro, Frente al Parque Central



13	Mejoramiento Alumbrado Publico	Morazán	Infraestructura Social	Que las condiciones topográficas como la distancia del lugar no permita la cobertura del servicio
14	Mejoramiento Alumbrado Publico	Las Delicias	Infraestructura Social	Que las condiciones topográficas como la distancia del lugar no permita la cobertura del servicio
15	Mejoramiento Alumbrado Publico	Arriba	Infraestructura Social	Que las condiciones topográficas como la distancia del lugar no permita la cobertura del servicio
16	Mejoramiento Alumbrado Publico	Monte fresco	Infraestructura Social	Que las condiciones topográficas como la distancia del lugar no permita la cobertura del servicio
17	Construcción de una Placita	San José	Infraestructura Social	N/A



# Municipalidad de Reitoca, Francisco Morazán

Barrio El Centro, Frente al Parque Central



18	Electrificación	Santa Ana	Infraestructura Social	Que las condiciones topográficas como la distancia del lugar no permita la cobertura del servicio
19	Mejoramiento de Calle	Saracaran	Infraestructura Social	Que existan fallas geológicas, condiciones topográficas considerar
20	Mejoramiento de Calle	Cerro del Señor	Infraestructura Social	Que existan fallas geológicas, condiciones topográficas considerar
21	Mejoramiento de Calle	Azacualpita	Infraestructura Social	Que existan fallas geológicas, condiciones topográficas considerar
22	Mejoramiento de Calle	Azacualpa	Infraestructura Social	Que existan fallas geológicas, condiciones topográficas considerar



# Municipalidad de Reitoca, Francisco Morazán

Barrio El Centro, Frente al Parque Central



23	Apertura de Calle	Caserío Los Robles Aldea San Carlos	Infraestructura Social	Que existan fallas geológicas, condiciones topográficas considerar	o a
----	-------------------	-------------------------------------	------------------------	--	--------



# Municipalidad de Reitoca, Francisco Morazán

Barrio El Centro, Frente al Parque Central



## 3.5 Plan de Inversión Municipal Anual (PIMA)

Dirección General de Fortalecimiento Municipal (DGFL)  
PLAN DE INVERSIÓN PACTO MUNICIPAL

DEPARTAMENTO : Francisco Morazán  
MUNICIPIO : Reitoca  
AÑO: 2019

Nº	Nº de Proyecto	Código/Objeto del Gasto	Nombre del Proyecto	Ubicación Exacta del Proyecto		Presupuesto Aprobado	Ejecución Trimestral				Fondos Utilizados	
				Urbano	Rural		I	II	III	IV	Propios	Transferencias
				Barrio / Colonia	Aldea / Caserío							
1	2	3	4	5	6	L. 7.00	L. 8.00	L. 9.00	L. 10.00	L. 11.00	L. 12.00	L. 13.00
VIDA MEJOR												
1			<u>SECTOR DE SALUD</u>									
1	1.1	461	Mejoramiento Centro de Salud		La Ermita Azacualpa	L. 60,000.00	L. 15,000.00	L. 15,000.00	L. 15,000.00	L. 15,000.00		L. 60,000.00
1	1.2	461	Mejoramiento Centro de Salud		Cerro del Señor	L. 60,000.00	L. 15,000.00	L. 15,000.00	L. 15,000.00	L. 15,000.00		L. 60,000.00
1	1.3	461	Mejoramiento Centro de Salud		San Carlos	L. 60,000.00	L. 15,000.00	L. 15,000.00	L. 15,000.00	L. 15,000.00		L. 60,000.00
1	1.4	461	Mejoramiento Centro de Salud		El Verdugo, Santa Cruz	L. 60,000.00	L. 15,000.00	L. 15,000.00	L. 15,000.00	L. 15,000.00		L. 60,000.00



# Municipalidad de Reitoca, Francisco Morazán

Barrio El Centro, Frente al Parque Central



1	1.5	461	Mejoramiento Centro de Salud		La Guadalupe	L. 60,000.00	L. 15,000.00	L. 15,000.00	L. 15,000.00	L. 15,000.00	L. 60,000.00
1	1.6	461	Mejoramiento Centro de Salud	Morazán		L. 50,000.00	L. 12,500.00	L. 12,500.00	L. 12,500.00	L. 12,500.00	L. 50,000.00
1		581	Programas Sociales			L. 700,000.00	L. 175,000.00	L. 175,000.00	L. 175,000.00	L. 175,000.00	L. 700,000.00
1	1.7	464	Construcción Sistema de Agua Potable ( Segunda Etapa )		Samalares	L. 400,000.00	L. 100,000.00	L. 100,000.00	L. 100,000.00	L. 100,000.00	L. 400,000.00
1	1.8	464	Construcción Sistema de Agua Potable ( Primera Etapa )		Azacualpita , Cerro del Señor	L. 531,367.95	L. 132,841.98	L. 132,841.99	L. 132,841.99	L. 132,841.99	L. 531,367.95
1	1.9	464	Construcción Sistema de Agua Potable ( Primera Etapa )		San Bartolo, Cerro del Señor	L. 350,000.00	L. 87,500.00	L. 87,500.00	L. 87,500.00	L. 87,500.00	L. 350,000.00
1	1.1	464	Construcción Sistema de Agua Potable ( Primera Etapa )		Guajiniquil	L. 350,000.00	L. 87,500.00	L. 87,500.00	L. 87,500.00	L. 87,500.00	L. 350,000.00
			SUB TOTAL			L. 2681,367.95	L. 670,341.98	L. 670,341.99	L. 670,341.99	L. 670,341.99	L. 2681,367.95
2			<b>SECTOR EDUCACIÓN</b>								
2	2.1	461	Mejoramiento de la Escuela Dr. Miguel Paz Barahona		La Ermita	L. 325,000.00	L. 81,250.00	L. 81,250.00	L. 81,250.00	L. 81,250.00	L. 325,000.00



# Municipalidad de Reitoca, Francisco Morazán

Barrio El Centro, Frente al Parque Central



2	2.2	461	Mejoramiento de la Escuela Dr. Ramón Rosa		Sabanetas	L. 325,000.00	L. 81,250.00	L. 81,250.00	L. 81,250.00	L. 81,250.00	L. 325,000.00
2	2.3	461	Construcción de la Escuela José Trinidad Cabañas	Barrio Arriba		L. 650,000.00	L. 162,500.00	L. 162,500.00	L. 162,500.00	L. 162,500.00	L. 650,000.00
2	2.4	581	Subsidios a la Administración Central			L. 700,000.00	L. 175,000.00	L. 175,000.00	L. 175,000.00	L. 175,000.00	L. 700,000.00
			SUB TOTAL			L. 2000,000.00	L. 500,000.00	L. 500,000.00	L. 500,000.00	L. 500,000.00	L. 2000,000.00
3			<u>SECTOR VIVIENDA</u>								
3	3.1	463	Construcción y Mejoramiento Viviendas Familias en Extrema Pobreza			L. 600,000.00	L. 150,000.00	L. 150,000.00	L. 150,000.00	L. 150,000.00	L. 600,000.00
						L. 0.00	L. 0.00	L. 0.00	L. 0.00	L. 0.00	L. 0.00
			SUB TOTAL			L. 600,000.00	L. 150,000.00	L. 150,000.00	L. 150,000.00	L. 150,000.00	L. 600,000.00
4			<u>SECTOR NIÑEZ Y ADOLESCENCIA</u>								
			SUB TOTAL			L. 0.00	L. 0.00	L. 0.00	L. 0.00	L. 0.00	L. 0.00
5			<u>SECTOR ATENCION A LA MUJER</u>								
			Atención a Programas								
			SUB TOTAL			L. 0.00	L. 0.00	L. 0.00	L. 0.00	L. 0.00	L. 0.00



# Municipalidad de Reitoca, Francisco Morazán

Barrio El Centro, Frente al Parque Central



TODOS POR LA PAZ											
6			<u>SECTOR CULTURA</u>								
						L. 0.00	L. 0.00	L. 0.00	L. 0.00	L. 0.00	L. 0.00
						L. 0.00	L. 0.00	L. 0.00	L. 0.00	L. 0.00	L. 0.00
7			<u>SECTOR DEPORTES</u>								
						L. 0.00	L. 0.00	L. 0.00	L. 0.00	L. 0.00	L. 0.00
8			<u>SECTOR PARTICIPACION CIUDADANA</u>								
						L. 0.00	L. 0.00	L. 0.00	L. 0.00	L. 0.00	L. 0.00
9			<u>SECTOR PRESERVACIÓN DEL PATRIMONIO</u>								
9	9.1	461	Mejoramiento de Edificio Católica ( Ermita )		Sabanetas	L. 37,500.00	L. 9,375.00	L. 9,375.00	L. 9,375.00	L. 9,375.00	L. 37,500.00
9	9.2	461	Mejoramiento de Edificio Católica ( Ermita )		Azacualpa	L. 37,500.00	L. 9,375.00	L. 9,375.00	L. 9,375.00	L. 9,375.00	L. 37,500.00
9	9.3	461	Mejoramiento de Edificio Católica ( Ermita )		San Carlos	L. 37,500.00	L. 9,375.00	L. 9,375.00	L. 9,375.00	L. 9,375.00	L. 37,500.00
9	9.4	461	Mejoramiento de Edificio Católica ( Ermita )		Santa Cruz	L. 37,500.00	L. 9,375.00	L. 9,375.00	L. 9,375.00	L. 9,375.00	L. 37,500.00
9	9.5	461	Mejoramiento de Edificio Católica ( Ermita )		Cerro del Señor	L. 37,500.00	L. 9,375.00	L. 9,375.00	L. 9,375.00	L. 9,375.00	L. 37,500.00
						L. 187,500.00	L. 46,875.00	L. 46,875.00	L. 46,875.00	L. 46,875.00	L. 187,500.00
10			<u>SECTOR SEGURIDAD</u>								



# Municipalidad de Reitoca, Francisco Morazán

Barrio El Centro, Frente al Parque Central



10	10.1	481	Electrificación		Los Robles Aldea San Carlos	L. 700,000.00	L. 175,000.00	L. 175,000.00	L. 175,000.00	L. 175,000.00		L. 700,000.00
10	10.2	481	Mejoramiento Alumbrado Publico	Castro Medina		L. 20,000.00	L. 5,000.00	L. 5,000.00	L. 5,000.00	L. 5,000.00		L. 20,000.00
10	10.3	481	Mejoramiento Alumbrado Publico	Abajo		L. 30,000.00	L. 7,500.00	L. 7,500.00	L. 7,500.00	L. 7,500.00		L. 30,000.00
10	10.4	481	Mejoramiento Alumbrado Publico	El Centro		L. 20,000.00	L. 5,000.00	L. 5,000.00	L. 5,000.00	L. 5,000.00		L. 20,000.00
10	10.5	481	Mejoramiento Alumbrado Publico	Morazán		L. 20,000.00	L. 5,000.00	L. 5,000.00	L. 5,000.00	L. 5,000.00		L. 20,000.00
10	10.6	481	Mejoramiento Alumbrado Publico	Las Delicias		L. 20,000.00	L. 5,000.00	L. 5,000.00	L. 5,000.00	L. 5,000.00		L. 20,000.00
10	10.7	481	Mejoramiento Alumbrado Publico	Arriba		L. 20,000.00	L. 5,000.00	L. 5,000.00	L. 5,000.00	L. 5,000.00		L. 20,000.00
10	10.8	481	Mejoramiento Alumbrado Publico	Monte fresco		L. 20,000.00	L. 5,000.00	L. 5,000.00	L. 5,000.00	L. 5,000.00		L. 20,000.00
10	10.9	467	Construcción de una Placita		San José	L. 700,000.00	L. 175,000.00	L. 175,000.00	L. 175,000.00	L. 175,000.00		L. 700,000.00
10	10.1	481	Electrificación	Santa Ana		L. 537,567.40	L. 134,391.85	L. 134,391.85	L. 134,391.85	L. 134,391.85		L. 537,567.40
			SUB TOTAL			<b>L. 2087,567.40</b>	<b>L. 521,891.85</b>	<b>L. 521,891.85</b>	<b>L. 521,891.85</b>	<b>L. 521,891.85</b>	<b>L. 0.00</b>	<b>L. 2087,567.40</b>
PRO-HONDURAS												
11			<u>SECTOR PRODUCTIVIDAD, APOYO A LA PEQUEÑA Y MEDIANA EMPRESA</u>									





# Municipalidad de Reitoca, Francisco Morazán

Barrio El Centro, Frente al Parque Central



11	11.2	466	Mejoramiento de Calle	Guajiniquil	L. 50,000.00	L. 12,500.00	L. 12,500.00	L. 12,500.00	L. 12,500.00	L. 50,000.00
11	11.3	466	Mejoramiento de Calle	Samalares	L. 50,000.00	L. 12,500.00	L. 12,500.00	L. 12,500.00	L. 12,500.00	L. 50,000.00
11	11.4	466	Mejoramiento de Calle	Agua Caliente	L. 30,000.00	L. 7,500.00	L. 7,500.00	L. 7,500.00	L. 7,500.00	L. 30,000.00
11	11.5	466	Mejoramiento de Calle	La Guadalupe	L. 120,000.00	L. 30,000.00	L. 30,000.00	L. 30,000.00	L. 30,000.00	L. 120,000.00
11	11.6	466	Mejoramiento de Calle	El Tabanco	L. 40,000.00	L. 10,000.00	L. 10,000.00	L. 10,000.00	L. 10,000.00	L. 40,000.00
11	11.7	466	Mejoramiento de Calle	Saracaran	L. 60,000.00	L. 15,000.00	L. 15,000.00	L. 15,000.00	L. 15,000.00	L. 60,000.00
11	11.8	466	Mejoramiento de Calle	Cerro del Señor	L. 100,000.00	L. 25,000.00	L. 25,000.00	L. 25,000.00	L. 25,000.00	L. 100,000.00
11	11.9	466	Mejoramiento de Calle	Azacualpita	L. 80,000.00	L. 20,000.00	L. 20,000.00	L. 20,000.00	L. 20,000.00	L. 80,000.00
11	11.1	466	Mejoramiento de Calle	San Carlos	L. 120,000.00	L. 30,000.00	L. 30,000.00	L. 30,000.00	L. 30,000.00	L. 120,000.00
11	11.11 1	466	Mejoramiento de Calle	Jicaral No. 1 Aldea San José	L. 120,000.00	L. 30,000.00	L. 30,000.00	L. 30,000.00	L. 30,000.00	L. 120,000.00
11	11.12	466	Mejoramiento de Calle	Azacualpa	L. 167,533.70	L. 41,883.43	L. 41,883.43	L. 41,883.43	L. 41,883.41	L. 167,533.70
			<b>SUB TOTAL</b>		<b>L. 937,533.70</b>	<b>L. 234,383.43</b>	<b>L. 234,383.43</b>	<b>L. 234,383.43</b>	<b>L. 234,383.41</b>	<b>L. 937,533.70</b>
<b>12</b>			<b>SECTOR TURISMO</b>							
	12.1				L. 0.00	L. 0.00	L. 0.00	L. 0.00	L. 0.00	L. 0.00
					L. 0.00	L. 0.00	L. 0.00	L. 0.00	L. 0.00	L. 0.00
			<b>SUB TOTAL</b>							
<b>SECTOR INFRAESTRUCTURA</b>										
<b>13</b>			<b>SECTOR SANEAMIENTO</b>							



# Municipalidad de Reitoca, Francisco Morazán

## Barrio El Centro, Frente al Parque Central



13	13.1	465	Construccion Sistema Alcantarillado Sanitario ( Segunda Etapa )	Castro Medina		L. 300,000.00	L. 75,000.00	L. 75,000.00	L. 75,000.00	L. 75,000.00	L. 0.00	L. 300,000.00
						L. 0.00	L. 0.00	L. 0.00	L. 0.00	L. 0.00	L. 0.00	L. 0.00
			<b>SUB TOTAL</b>			<b>L. 300,000.00</b>	<b>L. 75,000.00</b>	<b>L. 75,000.00</b>	<b>L. 75,000.00</b>	<b>L. 75,000.00</b>	<b>L. 0.00</b>	<b>L. 300,000.00</b>
14			<b>SECTOR DE ELECTRIFICACIÓN</b>									
14	14.1	481	Electrificación	Colonia Manuel Meza		L. 400,000.00	L. 100,000.00	L. 100,000.00	L. 100,000.00	L. 100,000.00		L. 400,000.00
			<b>SUB TOTAL</b>			<b>L. 400,000.00</b>	<b>L. 100,000.00</b>	<b>L. 100,000.00</b>	<b>L. 100,000.00</b>	<b>L. 100,000.00</b>	<b>L. 0.00</b>	<b>L. 400,000.00</b>
15			<b>SECTOR VIVIENDA</b>									
			-			L. 0.00	L. 0.00	L. 0.00	L. 0.00	L. 0.00	L. 0.00	L. 0.00
			-			L. 0.00	L. 0.00	L. 0.00	L. 0.00	L. 0.00	L. 0.00	L. 0.00
			<b>SUB TOTAL</b>			<b>L. 0.00</b>	<b>L. 0.00</b>	<b>L. 0.00</b>	<b>L. 0.00</b>	<b>L. 0.00</b>	<b>L. 0.00</b>	<b>L. 0.00</b>
16			<b>SECTOR RED VIAL</b>									
16	16.1	466	Apertura de Calle		Agua Blanca	L. 300,000.00	L. 75,000.00	L. 75,000.00	L. 75,000.00	L. 75,000.00		L. 300,000.00
16	16.2	466	Apertura de Calle		Caserío Los Robles Aldea San Carlos	L. 400,000.00	L. 100,000.00	L. 100,000.00	L. 100,000.00	L. 100,000.00		L. 400,000.00
16	16.3	466	Mejoramiento de Calles		Yiguilaca	L. 100,000.00	L. 25,000.00	L. 25,000.00	L. 25,000.00	L. 25,000.00		L. 100,000.00
16	16.4	466	Mejoramiento de Calles		El Verdugo	L. 80,000.00	L. 20,000.00	L. 20,000.00	L. 20,000.00	L. 20,000.00		L. 80,000.00
16	16.5	466	Mejoramiento de Calles		El Rincón	L. 80,000.00	L. 20,000.00	L. 20,000.00	L. 20,000.00	L. 20,000.00		L. 80,000.00
16	16.6	466	Mejoramiento de Calles		El Rebalse	L. 120,000.00	L. 30,000.00	L. 30,000.00	L. 30,000.00	L. 30,000.00		L. 120,000.00
16	16.7	466	Mejoramiento de Calles		Justina	L. 20,000.00	L. 5,000.00	L. 5,000.00	L. 5,000.00	L. 5,000.00		L. 20,000.00



# Municipalidad de Reitoca, Francisco Morazán

Barrio El Centro, Frente al Parque Central



16	16.7	466	Mejoramiento de Calles		Sabanetas	L. 352,547.18	L. 88,136.80	L. 88,136.80	L. 88,136.80	L. 88,136.79		L. 352,547.18
			SUB TOTAL			L. 1452,547.18	L. 363,136.80	L. 363,136.80	L. 363,136.80	L. 363,136.79		L. 1452,547.18
17			<u>SECTOR DE EDIFICACIÓN DE BIENES MUNICIPALES</u>									
			SUB TOTAL			L. 0.00	L. 0.00	L. 0.00	L. 0.00	L. 0.00	L. 0.00	L. 0.00
			TOTAL PLAN DE INVERSION ANUAL			L. 10646,516.23	L. 2661,629.06	L. 2661,629.07	L. 2661,629.07	L. 2661,629.04	L. 0.00	L. 10646,516.23

---

**Marlon Neptaly Osorto Chevez**  
Alcalde Municipal

---

**Marlon Javier Blandin Maldonado**  
Secretario Municipal



# Municipalidad de Reitoca, Francisco Morazán

Barrio El Centro, Frente al Parque Central



## FORMATO (27)

### Plan de Desarrollo Municipal con enfoque de ordenamiento territorial Reitoca Resumen de costos y financiamiento para la ejecución del PDM (En LPS)

DESCRIPCION DEL BLOQUE TEMATICO	N° de Proyectos	Costo Total	Financiamiento	
			Local	Externo
DESARROLLO SOCIAL	85	L 27,245,000.00	5%	95%
DESARROLLO PRODUCTIVO	52	L 17,235,000.00	5%	95%
INFRAESTRUCTURA SOCIAL	130	L 46,397,000.00	5%	95%
ZONALES SOCIALES	40	L 4,215,625.00	5%	95%
Zonales Ambientales	19	L 5,385,000.00	5%	95%
ZONALES ESPECIALES	32	L 12,312,601.10	5%	95%

L 112,790,226.10

## IV. Organización para la gestión del plan.

### 4.1 Organización Social comunitaria.

Para la gestión del Plan de Desarrollo Municipal y la impulsión de los proyectos, las comunidades estarán organizadas de conformidad con los Planes de Desarrollo Comunitarios PDC y Planes Zonales Territoriales PZT, se organizarán a través de Consejos de Desarrollo Comunitarios CDC, serán presididos por los directivos de patronatos e integrados por representantes de organizaciones de base comunitarias; los Consejos de Desarrollo Zonales CDZ serán integrados por los representantes electos en las reuniones de construcción de PDC, tanto los CDC como los CDZ son instancias de participación ciudadana de carácter comunitario y tendrán como principal responsabilidad velar por la ejecución de los PDC y PZT en coordinación con las autoridades municipales, gubernamentales, organizaciones no gubernamentales ONGS, empresa privada y todos aquellos aliados que estén dispuestos a colaborar en el financiamiento de proyectos.

### 4.2 Organización Municipal

Para impulsar la ejecución del PDM-OT la municipalidad de Reitoca creará una Oficina de Desarrollo Social, la cual podrá ser manejada por un técnico municipal que sea conocedor de la situación socio económico de la población, deberá tener habilidades para la perfilación y supervisión de proyectos.

Esta oficina será la responsable de la custodia de la documentación que resulto de la construcción del PDM-OT. Entre estos documentos en custodia se tendrá (Croquis censales, Información



# Municipalidad de Reitoca, Francisco Morazán

Barrio El Centro, Frente al Parque Central



Secundaria, Fichas censales, resumen censales, listas de jefes de hogar, antecedentes históricos, Informe de Línea Base, Planes de Desarrollo Comunitario (PDC), Planes Zonales Territoriales, Plan Estratégico de Desarrollo Municipal (Visión Compartida, Misión, Valores compartidos, Líneas Estratégicas, Objetivos Estratégicos, Proyectos Estratégicos) Otros Planes Estratégicos, Plan de Inversión Plurianual Multisectorial PIMP, Plan de Inversión Municipal Anual (PIMA), Plan de Desarrollo Municipal (PDM)

La misión fundamental de esta unidad será, convertirse en un ente articulador entre:

- La Sociedad Civil y Municipalidad.
- Municipalidad y Gobierno Central.
- Municipalidad y Cooperantes.
- Coordinación de gestión del PDM, entre la instancia de sociedad civil (Consejo Inter institucional de Desarrollo de Reitoca CIDER)
- Evaluar la gestión y avances del plan

También se conformará un Consejo Interinstitucional de Desarrollo, el cual estará integrado por representantes de instituciones públicas y de sociedad civil como ser: Educación, Salud, Patronatos, Juntas de Agua, Cooperativas, Policía Nacional entre otros, estas personas son las que participaron en la construcción del Plan Estratégico de Desarrollo PEDM.

El consejo será un ente asesor y de acompañamiento de las autoridades municipales en la formulación, gestión y supervisión de proyectos del PDM.

### 4.3 Papel Institucional.

El Municipio de Reitoca cuenta con presencia institucional del gobierno central e instituciones no gubernamentales, que coadyuvan al desarrollo económico y social en diferentes áreas. A continuación, detallamos las instituciones presentes en el municipio:

<b>Instituciones Gubernamentales</b>	
1	Secretaría de Educación
2	Secretaría de Salud
3	Policía Nacional
4	INFOP
5	Proyecto Vida Mejor
6	Secretaría de agricultura y Ganadería. (SAG)
7	Secretaría de Recursos Naturales MIAMBIENTE
<b>Instituciones No Gubernamentales</b>	
1	Iglesia Católica.
2	Iglesia Evangélica



# Municipalidad de Reitoca, Francisco Morazán

Barrio El Centro, Frente al Parque Central



3	Prosasur
4	Chilfound
5	ADAL

## 4.5 Gestión de Recursos

La obtención de recursos para la ejecución del plan a nivel local como a nivel internacional se realizará mediante giras de gestión desarrolladas entre el **(Consejo Interinstitucional de Desarrollo de Reitoca CIDER)**, y la corporación Municipal quienes serán los responsables de institucionalizar el **PDM-OT**, de Reitoca en las secretarías de estado, y de buscar el financiamiento de algunas ideas de proyectos en las embajadas y ONG's,

El municipio no cuenta con presencia institucional de cooperantes y ONG's, para formular un banco de posibles aportantes del proceso de ejecución del PDM.

Los manejos de los fondos serán por medio de las unidades de la municipalidad (tesorería, contabilidad y prepuesto), salvo en el caso de los patronatos que gozan de personalidad jurídica con quienes los cooperantes pueden suscribir convenios de cooperación de manera directa.

La forma de rendición de cuentas por parte de la municipalidad será por medio de los informes financieros y de ejecución presupuestaria que realiza de manera trimestral

Las aportaciones hacia los proyectos están determinadas de acuerdo a la capacidad financiera de la municipalidad, el estudio de Línea Base Comunitaria que refleja el poder adquisitivo de la población y la disponibilidad de recursos con que disponga el cooperante en caso de ejecución en el caso de la modalidad de asocio de la siguiente manera:

- 5% de aporte comunitario
- 65% de aporte municipal
- 30% de aporte del cooperante
- Hasta la fecha no se han remitido propuesta de perfiles, ni concertado convenios ni contratos de cooperación con ONGS y otros.
- No existe un comité de finanzas ni apertura de cuenta de cheques para financiar el plan.

## 4.5 Plan de Comunicación.

Para lograr la visibilización del PEDM se implementarán diferentes estrategias como ser: reuniones de autoridades municipales y el Comité de Impulsión con los responsables de las organizaciones no gubernamentales e instituciones gubernamentales con presencia en el municipio; también se realizará un cabildo abierto de socialización con la participación de representantes de organizaciones de base comunitaria como ser: patronatos, juntas de agua, iglesias, asociaciones de padres de familia, de la misma manera se convocará a los propietarios y/o representantes de las empresas más importantes que tienen operaciones en el municipio de Reitoca



# Municipalidad de Reitoca, Francisco Morazán

Barrio El Centro, Frente al Parque Central



para darles a conocer el plan y comprometerlos en apoyar los diferentes proyectos que allí se detallan.

Se subirá a las redes sociales del municipio los aspectos de mayor interés del plan para hacerlo del conocimiento de la población residente dentro y fuera del municipio.

## Plan de Comunicación

Objetivos	Descripción	Unidad de medida Cantidad	Fecha de Inicio	Fecha de Terminación	Responsable	Costo en Lempiras
<b>Socializar el contenido del Plan de Desarrollo Municipal PDM con enfoque de ordenamiento territorial y lograr el compromiso de todos los actores en la ejecución del mismo.</b>	Cabildo abierto	1 Jornada	febrero, 2019	abril, 2019	Municipalidad Equipo Técnico	Lps. 25,000.00
	Reunión de socialización del PDM, con representantes de organizaciones no gubernamentales	1 Jornada	febrero, 2019	abril, 2019	Municipalidad Equipo de impulsión	Lps. 700.00
	Reunión de socialización del PDM, con autoridades educativas	1 Jornada	febrero, 2019	abril, 2019	Municipalidad Equipo de impulsión	Lps. 1,300.00
	Reunión de socialización del PDM, con autoridades de salud	1 Jornada	febrero, 2019	abril, 2019	Municipalidad Equipo de impulsión	Lps. 700.00
	Reunión de socialización del PDM, con representantes de empresas que operan en el municipio.	1 Jornada	febrero, 2019	abril, 2019	Municipalidad Equipo de impulsión	Lps. 700.00
	Subir a las redes sociales los aspectos más importantes del PDM	Nota periodística	febrero, 2019	abril, 2019	Municipalidad Equipo de impulsión	Lps. 500.00



# Municipalidad de Reitoca, Francisco Morazán

Barrio El Centro, Frente al Parque Central



	Construcción de mural en la Municipalidad con el contenido del PDM	1 Nota	febrero, 2019	abril, 2019	Municipalidad Equipo de impulsión	Lps. 650.00
					<b>Total</b>	<b>Lps 29,550.00</b>

## 4.6 Viabilidad

- **Social:** El PDM-OT es muy aceptable para la población, así como para las organizaciones de base comunitaria en vista que: las ideas de proyectos fueron presentadas por los representantes de las organizaciones de base comunitarias (patronatos, juntas de agua, asociaciones de padres de familia, docentes y otros) por lo tanto los proyectos vendrán a satisfacer las necesidades más sentidas de la población: las ideas de proyectos están enmarcadas en una línea de planificación comunitaria.
- **Financiero:** Tanto los recursos locales como los de la transferencia gubernamental están garantizados su ejecución por las normativas establecidas en las disposiciones del presupuesto general de la república. Se vuelven documentos confiables para normar el desempeño municipal buscando mayor impacto de población para la ejecución de proyectos.
- **Técnico:** Reitoca por la distancia en relación a la ciudad de Tegucigalpa, carece de herramientas tecnológicas para impulsar el PDM-OT, sin embargo, se debe dotar de equipo tecnológico, las unidades técnicas municipales para poder contar con dichas herramientas.

## 4.7 Limitantes y riesgos.

De conformidad con el análisis realizado al municipio se considera que las principales limitantes y riesgos para la implementación del PDM-OT son las siguientes:

**Económicas:** Las principales fuentes de ingresos de la municipalidad de Reitoca son las transferencias del gobierno central e ingresos corrientes, se encuentran altamente comprometidas con las múltiples necesidades que existen en las diferentes comunidades, sumado a la escasez de recursos económicos en los diferentes caseríos, se hace difícil la ejecución de algunos proyectos de alto impacto principalmente en los ejes temáticos de agua y saneamiento e infraestructura por los altos costos.

**Sociales:** Como en todo el país, el fenómeno de la polarización por aspectos políticos, ha sido determinante para desestimular la participación de las organizaciones sociales en el desarrollo, sumado al descontento de la población por la falta de ejecución de proyectos que no están en el orden de prioridades de las comunidades.





# Municipalidad de Reitoca, Francisco Morazán

Barrio El Centro, Frente al Parque Central



**Riesgos:** Los supuestos principales que afectarían la ejecución del PDM-OT en la municipalidad de Reitoca son los siguientes: que se continúe agravando la crisis política en el país, lo que pudieran desencadenar en el atraso de las transferencias, los cambios de autoridades gubernamentales y políticas de estado, las modificaciones en la legislación vigente: otro riesgo también lo constituyen los fenómenos naturales y epidemias que pudieran modificar la ejecución presupuestaria para atender situaciones de emergencia, son los más significativos que pondrían en riesgo la ejecución de proyectos del PDM-OT.

## V. Costos y financiamiento.

Cada idea de proyecto cuenta con sus debidos costos y financiamientos formulados en los cuadros 14,15 y 16 anexos en este plan, ahí se derivan todas las líneas de trabajo requeridas para la ejecución.

## VI. Seguimiento y Evaluación.

El proceso de seguimiento y evaluación es un componente fundamental de la gestión de proyectos basada en resultados. Facilitan la redacción de informes claros y exactos sobre los resultados obtenidos por medio de la ejecución del PDM-OT. De esta manera la elaboración de informes se convertirá en una oportunidad, para llevar a cabo un análisis crítico y lograr un aprendizaje institucional, a fin de brindar información a los responsables de tomar las decisiones y evaluar los efectos.

### 6.1 Seguimiento.

El seguimiento es el proceso sistemático a través del cual se recopila y se analiza información con el objetivo de comparar los avances logrados en función de los planes formulados y corroborar el cumplimiento de las normas establecidas. Ayuda a identificar tendencias y patrones, a adaptar las estrategias y a fundamentar las decisiones relativas a la gestión del proyecto o programa”. *Guía para el seguimiento y la evaluación de proyectos y programas de la Federación Internacional de Sociedades de la Cruz Roja y de la Media Luna Roja.*

Teniendo como base el concepto arriba descrito, se ha establecido que el proceso de seguimiento al PDM-OT será realizado por el ente externo que contratará la municipalidad, dicho ente tendrá la responsabilidad de recopilar y analizar la información sobre los avances del plan de forma trimestral, debiendo utilizar métodos, técnicas e instrumentos que faciliten el proceso de evaluación, para ello será necesario conformar un equipo técnico competente que realice el levantamiento de la información en giras de campo aprovechando al máximo estos espacios para el seguimiento. Los instrumentos que se podrán utilizar para la recopilación de la información



# Municipalidad de Reitoca, Francisco Morazán

Barrio El Centro, Frente al Parque Central



pueden ser: fichas técnicas, auditorías de procedimientos, encuestas, mediciones, auditorías contables, entre otros.

## 6.2 Evaluación

“Una apreciación, lo más sistemática y objetiva posible, de un proyecto, programa o política en curso o concluido, de su diseño, su puesta en práctica y sus resultados. El objetivo es determinar la pertinencia y el logro de los objetivos, así como la eficiencia, la eficacia, el impacto y la sostenibilidad para el desarrollo. Una evaluación deberá proporcionar información creíble y útil, que permita incorporar las enseñanzas extraídas del proceso de adopción de decisiones de los beneficiarios y los donantes. *Guía para el seguimiento y la evaluación de proyectos y programas de la Federación Internacional de Sociedades de la Cruz Roja y de la Media Luna Roja.*

El proceso de evaluación se hará en base a la información recopilada en el proceso de seguimiento, siempre será realizado por el ente externo, pero integrando un equipo multidisciplinario con la participación del CIDER asegurando que se haga de manera objetiva.

Los tipos de evaluación que se podrán aplicar al PDM-OT son según la etapa en que se lleven a cabo: inicial diagnóstica al iniciar la ejecución del plan; formativa durante la ejecución del plan; sumativa al terminar un proyecto, y al final de la ejecución del plan para evaluar el impacto y será externa ya que será realizada por un ente que no es del municipio.



# Municipalidad de Reitoca, Francisco Morazán

Barrio El Centro, Frente al Parque Central



## VII. Anexos

1. Indicadores de Línea Base del Municipio
2. Resumen Foda del Municipio
3. Mapa de ubicación del área de influencia
4. Listados de participantes en las asambleas
5. Certificaciones de punto de actas
6. Mapa Municipal de Zonificación Territorial y el PIMP
7. Priorización de Planes Zonales de Desarrollo Territorial
8. Priorización de Planes de Desarrollo Comunitario
9. Otros Planes Estratégicos
10. Galería Fotográfica