





ALCALDIA MUNICIPAL DE SANTA ANA, LA PAZ
DEPARTAMENTO DE CATASTRO MUNICIPAL



LISTADO DE PREDIOS MUNICIPALES AREA DE UBICACIÓN CABECERA MUNICIPAL DE SANTA ANA, LA PAZ

N°	UBICACIÓN DEL INMUEBLE	NOMBRE DEL INMUEBLE	RTN	CLAVE CATASTRAL	AREA DE TERRENO_MC	AREA DE TERRENO_VC	SITUACION LEGAL
1	B° MIRAMAR	CASA COMUNAL	13129995434940	121501GH341V040002	122.79	176.11	EN PROCESO
2	B° EL CENTRO SANTA ANA	BALDIO	13129995434940	121501GH341V050001	147.8	211.99	EN PROCESO
3	B° EL CENTRO SANTA ANA	CEDESAN O CASA CULTURAL	13129995434940	121501GH341W090001	175.46	251.65	EN PROCESO
4	B° EL CENTRO SANTA ANA	OFICINAA INSTITUCIONALES	13129995434940	121501GH341W090002	281.31	403.47	EN PROCESO
5	B° EL CENTRO SANTA ANA	CASA FUNEBRE	13129995434940	121501GH341W270004	295.93	424.44	EN PROCESO
6	B° EL CENTRO SANTA ANA	SALON USOS MULTIPLES Y POSTA POLICIAL	13129995434940	121501GH341W170001	419.31	601.4	EN PROCESO
7	B° EL CENTRO SANTA ANA	BALDIO	13129995434940	121501GH341W270003	551.08	790.38	EN PROCESO
8	B° EL CENTRO SANTA ANA	BALDIO	13129995434940	121501GH341W260011	2272.3	3259.07	EN PROCESO
9	B° LOS DOMINGUEZ	MUNICIPALIDAD DE SANTA ANA	13129995434940	121501GH341W030003	6139.79	8806.04	EN PROCESO
10	B° EL CENTRO SANTA ANA	BIBLIOTECA	13129995434940	121501GH341W210003	251.36	360.51	EN PROCESO
11	B° LOS DOMINGUEZ	CASA DEL DIURNO MAYOR	13129995434940	121501GH341W210004	248.73	356.74	EN PROCESO
12	B° EL CENTRO SANTA ANA	BAÑOS PUBLICOS	13129995434940	121501GH341W120003	340.08	487.76	EN PROCESO

ELABORADO POR: EDGAR NOE LOPEZ MENDOZA
JEFE DE CATASTRO


FIRMA Y SELLO



FECHA: 01-09-2020



ALCALDIA MUNICIPAL DE SANTA ANA, LA PAZ
DEPARTAMENTO DE CATASTRO MUNICIPAL
LISTADO DE PREDIOS MUNICIPALES ESTANCIAS SANTA, ANA, LA PAZ

N°	UBICACIÓN DEL INMUEBLE	NOMBRE DEL INMUEBLE	RTN	CLAVE CATASTRAL	AREA DE TERRENO_MC	AREA DE TERRENO_VC	SITUACION LEGAL
1	B° EL CENTRO ESTANCIAS	BAÑOS PUBLICOS	13129995434940	121502GG314H010003	68.6	98.39	EN PROCESO
2	B° EL SACA DE AGUA ESTANCIAS	CASA COMUNAL SACA DE AGUA	13129995434940	121502GG314G020005	128.87	184.83	EN PROCESO
3	B° EL CENTRO ESTANCIAS	CASA COMUNAL ESTANCIAS	13129995434940	121502GG314H010006	157.29	225.59	EN PROCESO
4	B° EL CENTRO ESTANCIAS	MERCADO MUNICIPAL	13129995434940	121502GG314H090005	254.72	365.33	EN PROCESO
5	B° EL CENTRO ESTANCIAS	SALON DE USOS MULTIPLES	13129995434940	121502GG314H090004	315.65	452.72	EN PROCESO
6	B° EL CENTRO ESTANCIAS	DESTACAMENTO MILITAR	13129995434940	121502GG314H090008	378.89	543.43	EN PROCESO
7	B° EL SACA DE AGUA ESTANCIAS	CANCHA DE FUTBOL	13129995434940	121502GG314H200001	6022.02	8637.12	EN PROCESO
8	B° LA CEIBA ESTANCIAS	CEMENTERIO PUBLICO	13129995434940	121502GG314M030001	13663.37	19596.78	EN PROCESO
9	B° EL CENTRO ESTANCIAS	CANCHITA DE FUTBOL	13129995434940	121502GG314H020005	574.66	824.21	EN PROCESO

ELABORADO POR: EDGAR NOE LOPEZ MENDOZA
JEFE DE CATASTRO



FIRMA Y SELLO

FECHA: 01-09-2020

