



Sr. Libel Ernesto Ramirez Najera
Alcalde Municipal 2018-2022

PLAN DE DESARROLLO MUNICIPAL (PDM) 2019-2023 JANO, OLANCHO



“Fortalecimiento de las Capacidades Locales”

PROYECTO FOCAL III

Fortalecimiento de capacidades
Locales en el municipio de
JANO, OLANCHO

PLAN DE DESARROLLO MUNICIPAL
JANO, OLANCHO, HONDURAS, C.A
2019-2023

JANO, OLANCHO ABRIL 2019



Plan De Desarrollo Municipal (PDM)
Municipio de Jano, Olancho

Elaborado por:

Victor Ortiz
Carolina Ruiz

Recurso de Apoyo Municipal:

Dalia Claribel Najera

- ✓ Gerardo Lanza
- ✓ Elena Zúniga
- ✓ Enoc García
- ✓ FOCAL III
- ✓ MAMNO

Asistencia Técnica:

- Agencia de Cooperación Internacional del Japón (JICA)
- Secretaría de Gobernación, Justicia y Descentralización (SGJD)
- Proyecto de Fortalecimiento de las Capacidades Locales (FOCAL III)

Financiado por:

Municipalidad de Jano, Olancho, Honduras, C.A



PRESENTACION

En el mes de Marzo de año 2018 la Municipalidad de Jano dio inicio a un estudio Socio económico denominado Línea base el cual nos permite hacer un análisis y medir los resultados obtenidos como avances en el desarrollo económico local en el municipio, esta herramienta es importante para el desarrollo de proyectos tanto para el gobierno local como el gobierno Nacional y otras entidades u organizaciones presentes en el Municipio y en el País.

Es importante reconocer que el desarrollo de proyectos se encuentra ubicado en el contenido de los Planes de Desarrollo Comunitario (PDC), Planes de Desarrollo Zonal Territorial (PDZT); y con toda esta información surge el Plan de Inversión Municipal Anual (PIMA) para obtener al final el Plan de Desarrollo Municipal (PDM).

La documentación contempla y presenta en su contenido la plataforma que sirve de base para la construcción del Plan de Desarrollo del Municipio para los años de 2019 al 2023.

El acompañamiento, el monitoreo de los avances, supervisión y evaluación del mismo se determinó autorizar a la Mancomunidad de Municipios del Norte de Olancho (MAMNO) a través de la Secretaría de Gobernación Justicia y Descentralización Honduras. (SGJD) impulsada por la Agencia de Cooperación del Japón (JICA), bajo el Programa de FOCAL III Presente en Honduras.

Agradecimiento especial a las personas que conforman y representan la cooperación de JICA en Honduras, a los representantes en la coordinación del programa Focal III por el apoyo en el proceso de capacitación en las diferentes etapas promovidas por la agencia internacional de JICA, la cual nos permite emprender un camino que nos conduce a un horizonte donde con mucha certeza y la seguridad alcanzaremos el cumplimiento de nuestros sueños y cumpliremos todas nuestras metas.

En primera instancia con el apoyo de los miembros de organizaciones de base, líderes comunitarios, representantes de instituciones, equipo facilitador, equipo de digitadores, técnico Municipal y técnico de focal III, este proceso nos permite llevar paso a paso y poner en práctica las herramientas para aplicar la metodología conocida y compartida por la cooperación internacional, haciendo valer los principios



como el cambio de actitud y valorar los recursos locales existentes en la comunidad, con una participación activa, reflexiva de todos los actores encaminado al desarrollo Sostenible de las comunidades y en su totalidad en el Municipio de Jano, con el propósito de estructurar, desarrollar y plasmar en un documento el cual lleva por nombre Plan de Desarrollo Comunitario (PDC).

El Plan de desarrollo Comunitario está enmarcado en la realidad de las comunidades en el Municipio y consonancia con los ODS y la Visión de País, bajo los 14 ejes temáticos en relación al Ordenamiento Territorial, Salud y Nutrición, Educación, Recursos Naturales y Ambiente, Grupo vulnerable, Niñez, Juventud, Mujer, Tercera Edad, Vivienda, Agua y Saneamiento, Economía, Seguridad Alimentaria, Tierra, Participación, Seguridad Ciudadana, Infra estructura Social y Turismo.

Es oportuno agradecer una vez más a la cooperación internacional de JICA, a la Mancomunidad de Municipios del Norte de Olancho, a la Secretaría de Gobernación Justicia y Descentralización, a los líderes comunitarios, técnico encargado de coordinar el proceso Comunitario y Municipal, organizaciones e instituciones, Educativas, de Salud, Organismos del estado presentes en el Municipio, de manera especial los representantes de FOCAL III, por el apoyo brindado al Municipio de Jano, por su desarrollo comunitario y el establecimiento del plan de desarrollo Municipal; esperando contar con el apoyo de todas las agencias internacionales e instituciones del estado en nuestro País Honduras y hacer realidad el Plan de Desarrollo Municipal en todo el Municipio.

Sr. Libel Ernesto Ramírez Nájera
Alcalde Municipal de Jano, Olancho
Honduras C. A.



INDICE

I.	INTRODUCCION.....	13
II.	RESUME EJECUTIVO.....	15
III.	MARCO DE REFERENCIA.....	19
	3.1 ANTECEDENTES HISTÓRICOS DEL MUNICIPIO.....	19
	3.1.1 Surgimiento del Municipio	19
	3.1.2 Fecha de Fundación: El municipio de Jano se fundo en el año de 1885.....	19
	3.1.3 Origen del nombre del municipio.....	19
	3.1.4 Primeros Pobladores.....	20
	3.1.5 Las primeras comunidades del municipio de Jano.....	20
	3.1.6 Fecha que recibió categoría de municipio.....	21
	3.1.7 Costumbres.....	21
	3.1.8 Tradiciones.....	21
	3.1.9 Religión.....	21
	3.1.10 Gastronomía antigua y existente.....	22
	3.1.11 Patrimonio Histórico.....	22
	3.1.12 Primeros servicios públicos.....	22
	3.1.13 Personajes relevantes.....	22
	3.1.14 Actividades económicas que sustentan a la población.....	23
	3.2 UBICACIÓN GEOGRAFICA.....	24
	3.2.1 Ubicación del municipio en el departamento (mapa).....	24
	3.2.2 El municipio de Jano limita:.....	25
	3.2.3 Desglose de Aldeas, Colonias, Barrios y Caseríos.....	25
IV.	CONTEXTO BIOFISICO.....	27
	4.1 CARACTERÍSTICAS FÍSICAS.....	27
	4.1.1 Topografía del Municipio.....	27
	4.1.2 Principales Ríos y quebradas que lo cruzan.....	27
	4.1.3 Clima Predominante.....	27
	4.1.4 Tipos de suelos.....	27
	4.1.5 Tipos de estaciones.....	28
	3.2 CARACTERISTICAS BIOLÓGICAS.....	28
	4.2.1 Principales zonas de vida.....	28
	4.2.2 Sub cuenca a la que pertenece el Municipio.....	28
	4.2.3 Principales Micro cuencas.....	28
	4.2.4 Áreas Protegidas.....	29
	4.2.5 Zonas de reserva biológica existentes.....	29
	4.2.6 Tipo de vegetación predominante.....	29



4.2.7 Fauna.....	30
4.2.8 Minería.....	30
4.2.9 Principales Cultivos.....	31
4.2.10 Plantas comestibles.....	31
4.2.11 Plantas medicinales.....	31
4.3 CARACTERISTICAS SOCIALES.....	32
4.3.1 Manifestaciones de relaciones sociales entre sus pobladores.....	32
4.3.2 Formas de organización.....	33
4.3.3 Valores.....	33
4.3.4 Grupos étnicos existentes.....	34
4.3.5 Patrimonio arqueológico y lingüístico.....	34
4.3.6 Principales religiones.....	34
4.3.7 Formas de recreación.....	35
4.3.8 Juegos Tradicionales.....	35
4.3.9 Principales celebraciones patronales y de otra índole.....	36
4.3.10 En las ferias se realizan diversas actividades entre ellas:.....	36
4.3.11 Otras celebraciones.....	37
4.4 JUSTIFICACIÓN.....	38
4.4.1 Importancia de la Formulación del Plan.....	38
LA PLANIFICACIÓN JUEGA UN PAPEL IMPORTANTE EN LA VIDA DE CADA INDIVIDUO, POR TAL RAZÓN CONSIDERAMOS.....	38
4.4.2 Principales indicadores socioeconómicos a Mejorar.....	38
4.4.3 Principales efectos e impactos en la población con los temas que se impulsaran.....	39
4.5 BENEFICIARIOS.....	40
4.5.1 Quienes se Beneficiarán con el Plan.....	40
4.5.2 Cantidad de beneficiarios directos e indirectos.....	40
4.5.3 Como se beneficiaran.....	41
4.5.4 Nivel de participación de los beneficiarios en el proceso, incluyendo en la toma de decisiones, ejecución, administración, control y seguimiento.....	41
4.6 METODOLOGÍA.....	41
4.6.1 Etapas del proceso del plan.....	42
4.6.2 Fase 1: Diseño y organización:.....	42
4.6.3 Fase 2: Promoción e Inducción:.....	42
4.6.4 Fase 3: Levantamiento:.....	43
4.6.5 Fase 4: Tabulación y análisis:.....	43
4.6.6 Fase 5: Validación, Socialización, Edición y Transferencia:.....	43
4.6.7 Vivencia de lo que se hizo en los talleres.....	44
4.6.8 Productos que se obtuvieron para conformar el plan.....	44
4.7 PERIODO.....	44
4.7.1 Periodo en que se pretende ejecutar el plan.....	44
4.7.2 Resumen estimado por el tiempo de ejecución del plan.....	44
4.7.3 Establecer los proyectos a ejecutar por periodo.....	45
V. ANÁLISIS DE LOS PRINCIPALES INDICADORES SOCIOECONÓMICOS.....	45
5.1 POBLACION.....	45
5.1.2 Promedio de personas por vivienda.....	45
5.1.3 Clasificación de personas por rangos de edades y sexo.....	45
5.1.4 Comportamiento migratorio y hacia donde.....	49



5.2 SALUD	50
5.2.1 Acceso de la población a los servicios de salud	50
5.2.2 Opinión de la calidad de los servicios de Salud.	50
5.2.3 Situación de la salud productiva	50
5.2.4 Numero de Madres Solteras existentes	51
5.2.5 Número de Niños que nacieron el año pasado.	51
5.2.6 Frecuencia de quienes atienden los partos	51
5.2.7 Número de muertes maternas y de niños menores de 5 años	52
5.2.8 Enfermedades más frecuentes	52
5.2.9 Incidencia de enfermedades y población afectada	54
5.3 SERVICIOS BÁSICOS	56
5.3.1 Número de Viviendas con agua (por cualquier medio)	56
5.3.2 Quienes administran el sistema de agua	57
5.3.3 Viviendas con alcantarillado	57
5.3.4 Viviendas con letrinas y cuantos la usan	58
5.3.5 Mencionar la recolección de Basura y su eficiencia	58
5.3.6 Aseo de las calles	58
5.3.7 Cantidad de viviendas con energía Eléctrica o solar	59
5.3.8 Cantidad de días que reciben los servicios básicos	59
5.3.9 Opinión sobre la calidad de los servicios y que hacer para mejorarlos	59
5.4 VIVIENDA	61
5.4.1 Comportamiento de la tenencia de la Vivienda y análisis de este comportamiento.	61
5.4.2 Condiciones de la vivienda ocupadas	62
5.4.3 Deficiencia más evidente de las viviendas	63
5.4.4 Número De Familias Por Vivienda	65
5.4.5 Distribución De Viviendas Por El Número De Baños Con Que Cuentan	66
5.5 EDUCACIÓN	67
5.5.1 Cantidad y tasa de analfabetismo	68
5.5.2 Material didáctico y tecnología	69
5.5.3 Infraestructura de los Centros Educativos	69
5.5.4 Recurso humano y mobillario	72
5.5.5 Comportamiento de las Sociedades de Padres de Familia	72
5.5.6 Distribución por nivel escolar y cuantos están estudiando y no estudian	73
5.5.7 Análisis sobre la situación de los jóvenes y niños en edad escolar	74
5.5.8 Distribución de niñas y jóvenes en edad escolar según el grado que actualmente estudian o han cursado (de 5 a 23 años)	74
5.5.9 Niñas y Jóvenes en edad escolar vs los que actualmente estudian (de 5 a 23 años)	77
5.5.10 Motivos por los cuales los niños no estudian	77
5.5.11 Igualdad entre los sexos a nivel educativo	78
5.6 ECONOMÍA	80
5.6.1 Tipos de cultivos que predominan en la producción agrícola	80
5.6.2 Servicios que se les brindan a los productores en asistencia técnica	80
5.6.3 Que capacitación y créditos se ofrecen y por parte de quien	80
5.6.4 Existencia de agiotitas en el municipio y que tasa de interés cobran, que plazos y que condlciones.	80
5.6.5 Tipo de infraestructura para la producción existente	81
5.6.6 Productos artesanales que sobresalen	81
5.6.7 Que productos agrícolas se industrializan	81



5.6.8 Existencia de transporte y las condiciones	81
5.6.9 Condiciones para el turismo	82
5.6.10 Principales mercados donde colocan la producción	82
5.6.11 Fuerza de trabajo existente que más predomina	82
5.6.12 Salario e ingreso promedio por familia	84
5.6.13 Remesas Familiares	85
5.6.14 Ajustan los ingresos para alimentar los tres tiempos	85
5.6.15 Comportamiento de la tenencia de la tierra que trabaja la familia	86
5.6.16 Se producen suficientes alimentos para el consumo familiar	87
5.7 PARTICIPACIÓN	92
5.7.1 Instancias y mecanismos de participación	92
5.7.2 Espacios de participación que brinda el gobierno local	93
<i>Entre los espacios de participación que brinda el gobierno local se identifican los cabildos abiertos, las asambleas comunitarias, reuniones; eventos y procesos ejecutados con apoyo de instituciones públicas, privadas y proyectos. ...</i>	
93	93
VI. INFRAESTRUCTURA BASICA.....	93
6.1 VIAL.....	93
6.1.1 Longitud de carreteras primarias, secundarias, caminos de penetración y su estado.	93
6.1.2 Descripción y número de comunidades que no están comunicadas	94
6.2 ELECTRICIDAD	94
6.2.1 Longitud de Líneas de conducción primarias y secundarias existentes.....	95
6.3 TELEFONÍA Y CORREOS.....	95
6.3.1 Disponibilidad de líneas telefónicas y domiciliarias.....	95
6.4 SOCIAL.....	95
6.4.1 Existencia de centros comunales	95
6.4.2 Numero de canchas de futbol.....	96
6.4.3 Numero de canchas de uso múltiples.....	96
6.4.4 Numero de iglesias	96
6.4.5 Centros de recreación	96
6.4.6 Hogar de ancianos.....	96
6.4.7 Hogar de niños, centros de rehabilitación, clubes rotarios, comedores infantiles, guarderías infantiles.	96
6.4.9 Áreas turísticas	97
6.5 SALUD	97
6.5.1 Centros de salud existentes.....	97
6.5.2 Cantidad de clínicas privadas	98
6.6 EDUCATIVA	98
6.6.1 Centros educativos existentes preescolar, escolar, básico, diversificado y universidad.....	98
6.6.2 Centros de educación a distancia	98
6.6.3 Centros de formación artesanal, centros de alfabetización, centros de formación profesional/ técnica, centros de formación artística y cultural.....	99
6.7 PRODUCTIVA.....	99
6.7.1 Sistemas de irrigación existentes. Distritos o individuales	99
6.7.2 Centros de acopio.....	99
6.7.2 Actividades Económicas.....	100
VII. INSTITUCIONALIDAD E INVERCION PARA EL DESARROLLO.....	101
7.1 DESEMPEÑO MUNICIPAL	101



7.1.2 Principales indicadores del desempeño Municipal	105
7.1.3 Incidencia en la población y el territorio	105
7.2 PRESENCIA INSTITUCIONAL EN EL MUNICIPIO	105
7.2.1 Presencia institucional en el Municipio, de Jano, Olancho	106
Institucionalidad de la Municipalidad de Jano	107
MISION	107
7.2.2 Programa y proyecto y tipo de servicio que brinda	108
7.3 SOCIEDAD CIVIL	110
7.3.1 Cantidad y tipo de Organizaciones existentes, funcionalidad e incidencia en el desarrollo	110
7.4 INVERSIÓN SOCIAL	115
7.4.1 Tipo y Montos de inversión social que ejecutaron en el municipio	115
7.4.2 Fuentes de inversión y ejecutores	117
7.5.1 Detallar las principales fortalezas, debilidades, oportunidades y amenazas que hayan surgido del análisis por parte de los líderes en los talleres realizados del PEDM	118
7.6 PLANES ZONALES TERRITORIALES (PZT)	120
ZONA N° 1	120
Listado de tres proyectos priorizados de los Planes de Desarrollo de cada comunidad, por zona y por eje temático	120
Zona # 2	157
Zona # 3	183
Zona # 4	192
7.7 PLAN ESTRATÉGICO DE DESARROLLO MUNICIPAL (PEDM)	209
7.7.1 Visión Compartida	209
7.7.2 Líneas Estratégicas	209
BENEFICIARIOS	210
IMPACTO	210
SOSTENIBILIDAD ADM. Y FINANCIERA (15%)	210
IMPORTANCIA (30%)	210
MÁS DE 1200	210
PERMANENTE	210
ALTA	210
(F-14 A)	211
PRIORIZACIÓN DE PROYECTOS	211
NOMBRE DE LOS PROYECTOS	211
(F-14 A)	212
PRIORIZACIÓN DE PROYECTOS	212
NOMBRE DE LOS PROYECTOS	212
(F-14 A)	213
PRIORIZACIÓN DE PROYECTOS	213
NOMBRE DE LOS PROYECTOS	213



(F-14 A)	214
PRIORIZACIÓN DE PROYECTOS	214
<i>NOMBRE DE LOS PROYECTOS</i>	214
(F-14 A)	215
PRIORIZACIÓN DE PROYECTOS	215
<i>NOMBRE DE LOS PROYECTOS</i>	215
7.8 PLAN DE INVERSIÓN MULTISECTORIAL	258
7.9 UBICACIÓN DE LOS PROYECTOS SEGÚN CONDICIONES DE ORDENAMIENTO TERRITORIAL (OT).....	258
7.10 PLAN DE INVERSIÓN MUNICIPAL 2019 (PIMA) JANÓ, OLANCHO.....	279
.....	284
8. ORGANIZACIÓN PARA LA GESTIÓN DEL PLAN	284
8.1 ORGANIZACIÓN SOCIAL COMUNITARIA	284
8.1.1 <i>Forma de organización de las comunidades para la gestión del plan e impulsión de los proyectos.</i>	284
8.1.2 <i>Organizaciones o comités específicos por cada eje temáticos responsables de la gestión de los proyectos identificados y priorizados</i>	284
8.2 ORGANIZACIÓN MUNICIPAL.....	285
8.2.1 <i>Comités de trabajo de la corporación municipal o unidades técnicas</i>	285
8.2.2 <i>Principales responsabilidades de las comisiones que se formen y del equipo que apoyara la gestión del plan</i>	285
8.3 PAPEL INSTITUCIONAL	286
8.3.1 <i>Instituciones disponibles para apoyar el equipo técnico y las comisiones en la ejecución</i>	286
8.3.2 <i>Que tipo de apoyo brindara o pueden brindar estas instituciones.</i>	286
8.4 GESTIÓN DE RECURSOS	286
8.4.1 <i>Describir como se pretende realizar la gestión de recursos para la ejecución del plan, tanto a nivel local, nacional e internacional.</i>	286
8.4.2 <i>Elaborar guía de potencialidades cooperantes con su nombre teléfono, dirección, etc.</i>	287
8.4.3 <i>Expresa si ya se han remitido propuestas de perfiles o fichas o se han concertado convenios contratos u otros.</i>	288
8.4.4 <i>Describan como se administraran los recursos, quienes lo harán, municipalidad, comunidad, mancomunidad, etc.</i>	288
8.4.5 <i>Realizar comités de finanzas, apertura de cuencas de cheques</i>	288
8.5 PLAN DE COMUNICACIÓN	288
8.5.1 <i>Estrategias para dar a conocer a nivel local y nacional los avances y gestión del plan</i>	288
8.6 VIABILIDAD	289
8.6.1 <i>Social</i>	289
8.6.2 <i>Financiero</i>	289
8.6.3 <i>Técnico</i>	289
8.7 LIMITANTES Y RIESGOS	290
8.8 COSTOS Y FINANCIAMIENTOS	290
8.9 SEGUIMIENTO	291
8.9.1 <i>Describir en cuanto tiempo, como e instrumento a desarrollar para el seguimiento del plan</i>	291
8.10 EVALUACIÓN.....	292
8.10.1 <i>Cada cuanto tiempo se realizarán los ejercicios de evaluación.</i>	292
8.10.2 <i>Instrumentos a utilizar y quienes serán los participantes.</i>	292



8.10.3 Que instancias se formaran y que mecanismos se utilizaran para mantenerlos informados a las comunidades y población del municipio	292
9. ANEXOS	293
9.1 INDICADORES DE LÍNEA BASE DEL MUNICIPIO	294
9.2 RESUMEN FODA DEL MUNICIPIO	304
9.3 MAPA UBICACIÓN ÁREA DE INFLUENCIA	319
9.4 MAPA MUNICIPAL DE ZONIFICACIÓN TERRITORIAL	320
9.5 LISTADO DE LOS PARTICIPANTES EN LAS ASAMBLEAS	321
ZONA # 1	321
Zona # 2	322
Plan zonal # 3	323
Plan zonal # 4	324
Plan Estratégico Municipal	325
Concertación del PIMP y del PIMA	326
9.6 CERTIFICACIONES DE PUNTOS DE ACTA	328
9.7 GALERIA DE FOTOS	334



I. INTRODUCCION

El presente documento contiene un estudio que ha sido preparado a iniciativa de la Municipalidad de Jano, Olancho, **la Mancomunidad de Municipios del Norte de Olancho (MAMNO)**, y la Agencia de Cooperación Japonesa JICA, contando con el apoyo financiero de la municipalidad de Jano y la disponibilidad de cada uno de los técnicos de las instituciones antes mencionadas.

Estos indicadores se prepararon con el objetivo de conocer información específica e identificar el nivel de desarrollo del municipio en cuanto a los Objetivos de Desarrollo Sostenible (ODS) y Plan de Nación.

En el contenido de este Plan de Desarrollo Municipal del Municipio de Jano Olancho, incluido los Planes Zonales Territoriales en que está dividido el Municipio de Jano, el Plan de Inversión Plurianual y el Plan de Inversión Anual del 2019, que ha sido preparado durante los meses de Diciembre y Enero del 2018 y 2019, y que representan la plataforma o base para la ejecución de todos los proyectos en el municipio de Jano.

La preparación de los Planes de Desarrollo Comunitario (PDC), han sido construidos como base para desarrollo y ejecución del plan de Desarrollo Municipal, con la preparación que recibieron los líderes de todas y cada una de las comunidades capacitados en diversos temas para la construcción del mismo, representantes de instituciones presentes en quienes asumieron la responsabilidad de facilitar en las diferentes etapas preparatorias de los planes, en asambleas públicas en sus comunidades; posteriormente, se realizaron asambleas para la priorización y preparación de planes a nivel zonal y de estos resultados se prepara el plan plurianual, del cual se derivan los planes de inversión anual, el documento contiene una introducción, un resumen ejecutivo, y seis capítulos:

El capítulo primero: trata sobre el marco referencial, que incorpora los antecedentes históricos del municipio, la ubicación geográfica, el contexto biofísico, la justificación del proceso, los beneficiarios, la metodología y el periodo previsto para la ejecución del plan de inversión plurianual.



El capítulo segundo: Muestra el diagnóstico socioeconómico del municipio, que incluye los principales indicadores, la infraestructura básica existente, la institucionalidad existente en apoyo al desarrollo y las principales potencialidades y problemas identificados.

El capítulo tercero: detalla los Planes de Zonas Territoriales, Plan Estratégico de Desarrollo Municipal, que incluye la visión compartida de municipio, las líneas y proyectos estratégicos, el Plan de Inversión Plurianual y el Plan de Inversión Anual para el año 2019 al 2023.

El capítulo cuarto: trata sobre la organización para la gestión del plan, mostrando las condiciones a nivel de organización social comunitaria, la organización municipal, el papel institucional, la gestión de recursos, el plan de comunicación, la viabilidad de las ideas de proyectos y las limitantes y riesgos en la gestión del plan.

El capítulo quinto: se resumen los costos globales del plan por eje temático y por comunidad, así como las potenciales fuentes de financiamiento.

El capítulo sexto: da a conocer los mecanismos de seguimiento que se aplican para establecer el logro de los productos previstos en el plan y los alcances de los objetivos mediante la evaluación de los resultados.

Creemos que el presente plan es un instrumento valioso para la gestión del desarrollo a nivel de las comunidades y el municipio, sean estos con fondos propios, fondos que se reciben a través de las transferencias de gobierno central o de cualquier cooperante nacional o externo. Finalmente agradecemos a todas las personas por el apoyo brindado, especialmente a la Mancomunidad de Municipios del Norte de Olancho (MAMNO) secretaría de Gobernación Justicia y Descentralización (SJGD) por la asistencia técnica a través del Proyecto Focal III, y la alcaldía municipal de Jano por el Financiamiento.



II. RESUME EJECUTIVO

El municipio de Jano cuenta con una población de 3,909 habitantes, distribuidos en 8 aldeas, 15 caseríos y 4 barrios en el casco urbano, distribuidos en 839 viviendas.

De la población total que refleja el Municipio, 1,934 son mujeres y 1,975 hombres. Existe un promedio de 4 personas por vivienda y una densidad poblacional es de 9.4 habitantes por Km².

La población menor o igual a 18 años es del 51.44% del total de la población, lo que muestra una población relativamente joven, que en los próximos años estará presionando por nuevas fuentes de trabajo y nuevos servicios públicos, entre otros aspectos relevantes.

En cuanto a la natalidad fue de 82 niños, atendidos en casa 29.76%, en clínica materna y privada 7.14% y en hospital 60.71%.

Existen 146 madres solteras, que por no contar con las condiciones necesarias viven en casa de sus padres, el cual no les permite desarrollarse de una manera integral

En el año 2017 no hubo mortalidad materna durante el parto y el posparto, así mismo la mortalidad infantil (menores de 5 años).

Entre las enfermedades de mayor incidencia en la población están las infecciones respiratorias agudas (IRAS) con un 76.51%, dengue clásico con un 13.45%, diarreas con un 11.76%, enfermedades de la piel con 0.74%, discapacidad 1.37%, hipertensión arterial 1.37%.

El 28.61 % de la población recibe el servicio de agua de pozo propio 60.91% agua domiciliar por acueducto, agua de pozo comunal 1.74%, acarrea agua de río o quebrada 7.87% por su propia cuenta.

La cobertura en disposición de excretas es del 71.99%, a través de letrinas, y el 69.37% no cuenta con letrinas 30.93%, exponiéndose la población del Municipio a la contaminación



de heces fecales.

La cobertura del servicio de energía eléctrica es de 47.54%, atendiendo al casco urbano y principales aldeas.

Existen un total de 839 viviendas, de las cuales el 99.88% se encuentran ocupadas.

En cuanto a la tenencia de la vivienda el 93.8 % de las familias poseen viviendas propias totalmente pagadas, 3.22% está alquilando, un 2.86% la ocupan en forma prestada y el 0.12% posee vivienda propia, pero la está pagando.

De la población total 1,884 niños y jóvenes se encuentran en edad estudiar (48.20% del total de la población), de estos 52.12 % son varones y 47.88 son mujeres, de los cuales el 39.01% no está estudiando actualmente

La población estudiantil que ha logrado llegar a nivel diversificado es sumamente bajo, 9.39% de los que tienen edad de estar en este nivel, y el 1.27% ha llegado a nivel universitario.

La tasa de analfabetismo es de 36.8% en población de 7 a 23 años, con un total de 250 personas.

Las principales actividades económicas del municipio son: Producción de granos básicos en su mayoría maíz y frijoles para la subsistencia como la principal fuente de vida, en el rubro de la ganadería es una pequeña escala, la producción de café y el comercio al por menor es otra de las actividades a las que se dedica la población.

La mayor fuerza de trabajo en el Municipio son varones y se encuentra registrado una población de 2,817, de los cuales existen 1393 mujeres, donde la fuerza de trabajo que trabajan es en total 2,817 de los cuales trabajan 1,183 y los que no trabajan 1,634.

Población en edad de trabajar (PET) del municipio representa un total de 2,817% del total



de la población; la población económicamente activa (PEA) es el 47.46%, PEA ocupada 82.27% (aunque no su pleno tiempo y potencial, existiendo un subempleo principalmente con las mujeres). La población económicamente activa desocupada 17.73%.

Existen un total de 57 profesiones, de los cuales 26.6% ama de casa, 19.06 estudiantes y 18.99 labrador y agricultor.

Las profesiones que sobresalen son en el área de Docencia, conocidos como maestros(as) en Educación primaria, peritos mercantiles, bachilleres.

Las ocupaciones más relevantes son amas de casa, oficios domésticos, labrador, jornaleros, comerciantes al por menor, empleadas domésticas, albañiles, maestros de primaria, carpinteros y peritos Mercantiles.

El 11.92% de los hogares tienen ingresos menores de mil lempiras con un 29.92% tienen ingresos menores de los cuatro mil.

El 6.79% de los hogares reciben remesas del exterior, que son menores De 0.01 a 1,000.00 son un 29.82%, De 1,001 a 2,000 con un 42.11%, De 2,001 y más con 23.07%.

En el 76.6% de los hogares algún miembro trabaja por cuenta propia la tierra, El 15.6% trabajan 2 miembros por vivienda, y el 5.82% trabajan 3 miembros por familia y el 1.98% trabajan 4 personas y más miembros por familia solo el 62.34% de los hogares que la trabajan poseen tierra propia totalmente pagada, un 1.07 % la están pagando, y el 13.35% alquila, mientras que un 12.87% trabaja con tierra prestada, un 10.37% no posee tierra.

El 82.24% de los que trabajan la tierra producen alimentos; y de estos al 89.28% les es suficiente para autoconsumo, pero no cuentan con excedentes para la venta.

El 55.06% de los hogares del municipio son hombre que participan en organizaciones comunitarias y en el 44.94% son mujeres que participan en alguna organización.



El Proyecto FOCAL I impulsado por la cooperación internacional JICA presente en el país, permitió el establecimiento de una metodología que fue concertada con las autoridades de los municipios como autoridad local (alcaldes) luego se capacitaron los técnicos que asumieron la responsabilidad de la facilitación metodológica del campo la metodología se desarrolló en diferentes fases.

Diseño de organización: los productos principales en esta fase se centran en tener una metodología de trabajo definida con su respectivo instrumental a nivel de campo e concertado con las autoridades y líderes municipales así mismo la selección y capacitación del equipo técnico para el trabajo de campo.

Promoción e inducción: Esta etapa se basa en el proceso de selección de líderes que tengan la disponibilidad en tiempo y el compromiso para las funciones que se asignen, una vez capacitado los líderes estuvieron dispuestos para llevar a cabo esta fase para las acciones del campo.

Levantamiento: el objetivo de esta fase es haber logrado el levantamiento total de boletas a nivel municipal a manera se iban recopilando los datos, los equipos de líderes implicaban reuniones de equipo donde se aclaraban dudas con relación a las boletas levantadas, reuniones de seguimiento de equipo comunitario revisión de boletas y re levantamiento en casos necesarios.

Tabulación y análisis: el propósito de esta fase es revisar y preparar la información recolectada y digitarla para obtener los resultados consolidados en cuadros revisión realizada en forma completa en el levantamiento los técnicos facilitadores realizaron la actividad de relación de actividades de cada boleta

Validación, edición y socialización: el principal objetivo de esta fase fue validar con las autoridades y los líderes comunitarios los resultados del trabajo principalmente la revisión de la información secundaria.



III. MARCO DE REFERENCIA

3.1 Antecedentes Históricos del Municipio

En el municipio de Jano predomina la población mestiza, de descendencia española; se desconoce el origen exacto de su nombre, pero se presume que los españoles posiblemente tomaron en cuenta el nombre de un dios romano para nombrar este municipio por la lejanía del mismo, Jano (en latín significa janus) en la mitología romana un dios que tenía dos caras mirando hacia ambos lados de su perfil, padre de fontus.

3.1.1 Surgimiento del Municipio

En 1864 era un pueblo indígena “Xano” encomendado a Pedro de Egurca con treinta tributarios en la jurisdicción de la Ciudad de San Jorge de Olancho. En el censo eclesiástico de Cadiñanos de 1791 era un pueblo en la jurisdicción del curato de Silca. En el informe de Anguiano de 1804 Jano es un pueblo de indios perteneciente a la subdelegación de Olancho. En el anuario de Vallejo de 1889, es pueblo del departamento de Olancho. En el censo nacional de Honduras de 1895 el pueblo de Jano es municipio que pertenece al departamento de Olancho.

En el recuento de población de 1791 Jano formaba parte del curato de Silca y en la División Política Territorial de 1889 era un Municipio del Distrito de Manto.

3.1.2 Fecha de Fundación: El municipio de Jano se fundó en el año de 1885

3.1.3 Origen del nombre del municipio

El origen del nombre del municipio de Jano nace del dios de las puertas “los comienzos y los finales” por eso fue consagrado el primer mes del año (que en español pasó del latín januarius a janeiro y de ahí derivó a enero) como dios de los comienzos; se lo invocaba el primer día de enero (januarius) y al comenzar una guerra y mientras ésta duraba, las puertas de su templo permanecían siempre abiertas, cuando Roma estaba en paz las



puertas se cerraban.

Al igual que Prometeo en la mitología griega, Jano es una especie de héroe cultural, ya que se atribuye entre otras cosas la inversión del dinero, las leyes y la agricultura. Según los romanos este dios aseguraba buenos finales.

Dentro de los mismos apelativos que recibe el dios, vale la pena destacar dos puntos: Jano patulcio (patulsius), que era usado para representar la cara del dios que se ubicaba delante de la puerta por quien deseaba atravesarla (para entrar o salir). Como complemento, la cara que se le opone a esta del otro lado de la puerta, es invocada como Jano clusivo (clusivius). Ambos nombres declaran la doble funcionalidad del dios.

En términos de historia hondureña Jano fue declarado como municipio del departamento de Olancho en el año de 1885, entre los aspectos sociales y políticos que resalta se puede mencionar las primeras personas que fungieron como alcaldes municipales: Tadeo Andrade, Carlos Valladares, Erasmo Miralda; entre los primeros alcaldes que surgieron mediante la opinión del pueblo está (periodo democrático): Francisco Castro 1986-1990, Lorenzo Ramírez 1990- 1994, Adrián Miralda 1994-1998, Rubén Gálvez 1998-2002, Francisco Zuniga 2002- 2010, Adrián Miralda 2010-2018, **Libel Ernesto Ramírez Nájera 2018-2022.**

3.1.4 Primeros Pobladores

Los primeros pobladores del municipio de Jano fueron las familias Ramírez, Miralda, Andrade, Castro, Zúñiga, Nájera.

3.1.5 Las primeras comunidades del municipio de Jano

- La Victoria,
- Jano Viejo,



- La Pita.
- Las Labranzas,
- Pueblo viejo
- El Plan.

3.1.6 Fecha que recibió categoría de municipio

El pueblo de Jano recibió categoría de municipio en el año de 1889

3.1.7 Costumbres

Entre las principales costumbres que se practican en el municipio tenemos que los pobladores continúan levantándose temprano para ir a sus labores diarias en el campo, comparten e intercambian productos por trabajo al cual llaman trueque, molindas de caña, en las construcciones de sus viviendas es frecuente ver unas pequeñas ventanillas por donde observan a las personas que transitan debido a que los pobladores suelen ser huraños y desconfiados, de igual manera demuestran respeto a símbolos patrios y festividades cívicas realizando el paseo de la Bandera Nacional el 15 de Septiembre.

3.1.8 Tradiciones

Noches culturales, la feria patronal que se celebra del 15 al 22 de enero, procesiones en la semana santa y las pastorelas en navidad, el encuentro de los novios lo hacen a caballo, en todas ellas participa la población en general.

3.1.9 Religión

La religión que más predomina es Católica es la que tiene mayoría de feligreses a nivel



municipal y en menor escala las Iglesias Evangélicas que está representada por las Iglesias Bautista, Linaje e Iglesia de Dios.

3.1.10 Gastronomía antigua y existente

Las comidas típicas se destacan el arte culinario local, entre ellas el típico tapado olanchano, los nacatamales, carne asada, sopa de mondongo, arroz de maíz, nacarigüe, sopa de gallina india, rosquillas (de maíz), alfeñiques (caña de azúcar), tamales de frijoles, chicharrón con yuca; así mismo sus **bebidas típicas**: la chicha, caldo de caña, pozol de maíz, atol de maíz, la poliada de harina, la calaguala, atol de elote, etc.

3.1.11 Patrimonio Histórico

El municipio de Jano cuenta con valiosos edificios que constituyen un valor histórico entre ellos La iglesia Católica que fue construida en el año 1667 y remodelada en el año 1967, La alcaldía municipal, Casa de la familia Rodríguez que fue construida en el año de 1898, su plaza central, edificios educativos, caudalosos ríos y la riqueza de sus pinares que perfuman sus campos.

3.1.12 Primeros servicios públicos

Los primeros servicios públicos fueron el correo, telégrafo, la energía eléctrica, agua potable y ahora en la actualidad el teléfono celular, internet.

3.1.13 Personajes relevantes

Se han destacado por su aporte y prestigio al municipio: Francisco Castro, Lorenzo Ramírez, Ernesto Ortiz, Héctor Velásquez, Abel Díaz, Cecilio Castro, Rubén Gálvez, Jorge Nájera, Erminio Cabrera, Antonio Nájera, Saturnino Nájera, Eugenio Ruiz.



3.1.14 Actividades económicas que sustentan a la población

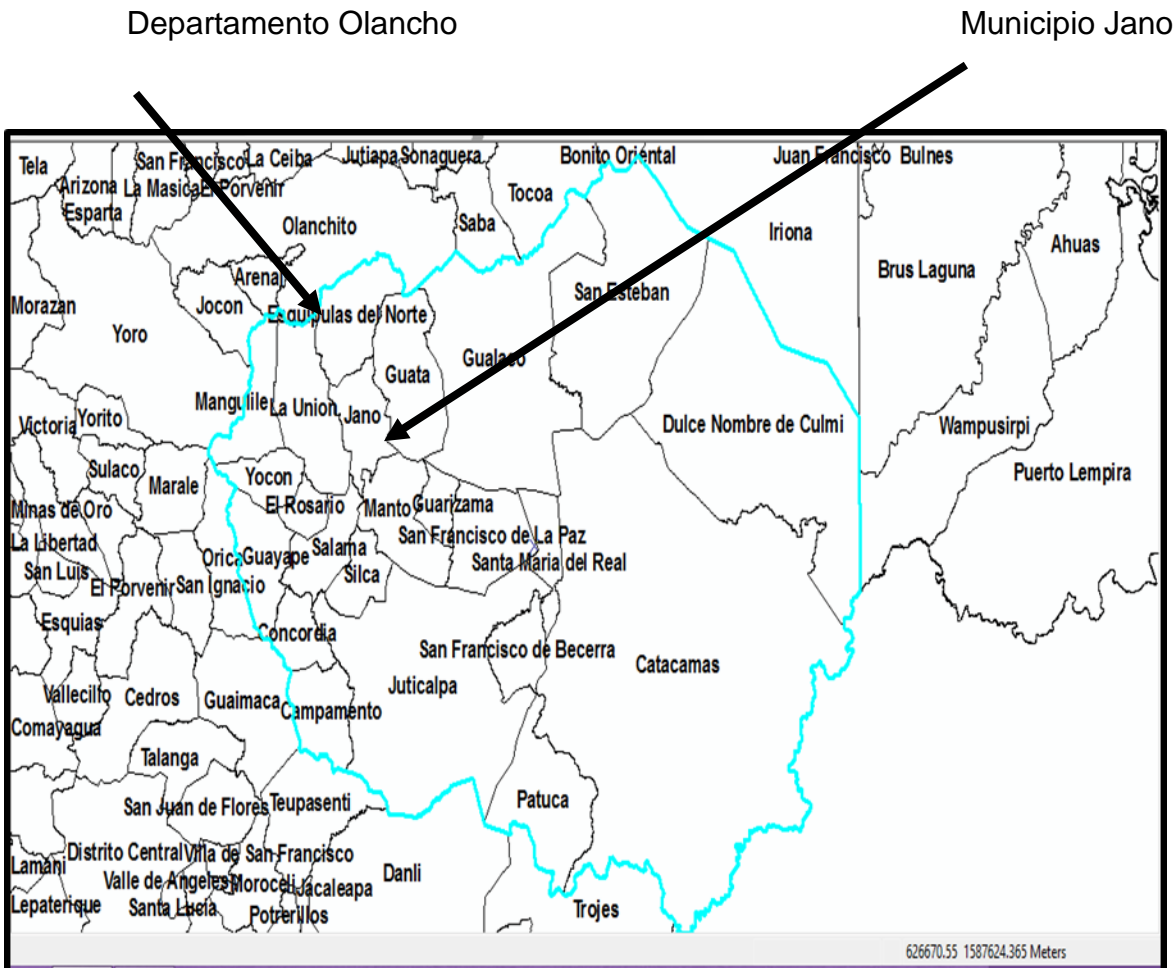
Entre las principales actividades económicas que la población realiza están las siguientes. La agricultura (maíz, frijoles, café, caña, yuca, banano y arroz), la ganadería (producción de leche, producción de carne y compra, venta ganado mejorado, cría de cerdos, aves de corral, el comercio (las pulperías) las barberías y salas de belleza, la carpintería, balconearía, bloquera, hospedajes, sastras, taller mecánico, car wash, glorietas y albañilería.



3.2 UBICACIÓN GEOGRAFICA

3.2.1 Ubicación del municipio en el departamento (mapa)

El municipio de Jano se encuentra ubicado **al norte del departamento de Olancho**, tiene una extensión territorial de 367.1 km^2 . La cabecera municipal se encuentra dividida por cinco barrios: San Rafael, Talanquera, San Ramón, El Centro y San Francisco, nueve aldeas y 32 caseríos. Altura sobre el nivel del mar de 824 mts, con coordenadas UTM en los ejes X= 552787, Y= 1661783 tomadas frente a la alcaldía municipal con GPS garmin.





3.2.2 El municipio de Jano limita:

- Al norte, municipio de Esquipulas del Norte
- Al sur Municipio de Salamá y Manto
- Al este municipio de Guata
- Al oeste municipio de la Unión

3.2.3 Desglose de Aldeas, Colonias, Barrios y Caseríos

En el siguiente cuadro se muestra el detalle de las comunidades con el número de edificaciones y su población.

N°	Comunidad	# edificaciones	Cantidad población
1	El Carámbano	23	126
2	Las Guamas	19	93
3	Cofradía	17	76
4	Platanares	9	29
5	Las Crucitas	11	46
6	Jano	247	1097
7	San Luis	21	103
8	Pacaya	26	143
9	Pintora	6	27
10	Sabana Redonda	3	13
11	La Pita	29	128



12	Labranzas	86	455
13	Pueblo Viejo	20	98
14	Rancherilla	6	36
15	Jano Viejo	50	206
16	La Victoria	116	545
17	El Tizate	13	70
18	Sabana del Tempisque	17	77
19	Comayagüela	6	30
20	Corralitos	26	117
21	Las Cañas	13	53
22	El Tambor	8	31
23	El Zapotillo	47	212
24	Las Cureñas	13	59
25	La Doble	7	39
Total		839.00	3,909.00



IV. Contexto biofísico

4.1 Características Físicas

4.1.1 Topografía del Municipio

Los suelos en el Municipio en su mayoría presentan una topografía que va desde moderadamente quebrado a altamente quebrados con ondulaciones, ya que presenta pendientes que van desde los 12 al 50% y alturas que van desde los 800 a los 1400 msnm, Jano se encuentra a una altura de 824 sobre el nivel del mar, tiene un 85% de serranía (relieve montañoso) donde su mayor producción forestal es el pino (*pinus oocarpa*) y el 15% del terreno es apto para la agricultura y la ganadería

4.1.2 Principales Ríos y quebradas que lo cruzan

El cauce de sus ríos y quebradas se distribuyen hacia el norte del municipio, siendo el principal el río Jano, que desemboca principalmente el río Mame; otro río importante es el río Comayagüela que nace de una de las principales reservas del parque nacional la Muralla, específicamente del sitio denominado Mucupina que pertenece al municipio de Jano.

4.1.3 Clima Predominante

El clima es cálido los meses más lluviosos son agosto, septiembre, y octubre los meses más secos son marzo, abril.

4.1.4 Tipos de suelos

Según la clasificación de Simmons (1969), define 30 tipos de suelos para el territorio de Honduras, de los cuales en el municipio de Jano se encuentra el tipo de suelo conocido como Jacaliapa, el cual se caracteriza por ser un suelo bA venado, poco profundo ocupan un relieve escarpado están frecuentemente cubiertos de pinos y muchos son utilizados como pastos naturales, la quema es frecuente e impide la regeneración en las partes taladas.



4.1.5 Tipos de estaciones

Sus principales estaciones del año invierno y verano, los meses más lluviosos son agosto, septiembre, y octubre, complicando frecuentemente el acceso al municipio ya que se eleva el nivel de las aguas de los ríos y se dañan las carreteras. Los meses más secos son marzo, abril.

3.2 CARACTERISTICAS BIOLÓGICAS

4.2.1 Principales zonas de vida

Riquezas biológicas el municipio de Jano se caracteriza por ser un municipio con un clima cálido que favorece la parte biológica, donde se desarrolla bosque de pino de uso forestal, y bosque latifoliado, de acuerdo a los recursos biofísicos que se encuentran en el municipio solo se encuentra una zona de vida que es el bosque muy húmedo sub-tropical el cual abarca el 36% del área total del territorio Hondureño y es el más extenso, dicha zona de vida es de transición entre el bosque seco sub-Tropical, se caracteriza por tener bosque de pino, roble, mixto y latifoliado, prospera entre los 600 y 1200 msnm con temperatura entre los 20c° a 26c°, Jano pertenece a la región número 6 de la cordillera nombre de dios, a la microcuenca del bajo aguan y a la sub cuenca del rio mame.

4.2.2 Sub cuenca a la que pertenece el Municipio

Jano pertenece a la sub cuenca del rio mame en su parte alta donde la superficie de terreno cuya escorrentía superficial fluye desde el rio en su cabecera.

4.2.3 Principales Micro cuencas

Una de las principales micro cuencas son las que se registran con el nombre de: Pacaya, zapotillo



4.2.4 Áreas Protegidas

Las áreas que actualmente se encuentran protegidas en el municipio son las microcuencas, las que están registradas por la UMA son las siguientes: Microcuenca la victoria, microcuenca pacaya, microcuenca las labranzas, microcuenca jano viejo, microcuenca las cañas y microcuenca el zapotillo.

4.2.5 Zonas de reserva biológica existentes

El municipio de jano solo cuenta con una reserva biológica (reserva natural la muralla) la cual esta ubicada al oeste, colindando con el municipio de la unión, en la actualidad se esta deforestando para siembra de pastos mejorados, cultivos agrícolas (maíz, frijoles) y sin que las autoridades tan municipales como las instituciones del gobierno encargadas del medio ambiente hagan algo al respecto.

4.2.6 Tipo de vegetación predominante

Dentro del municipio existen diferentes especies de árboles de diversas especies.

Guanacaste, caoba, cedro, roble, quebracho, pino, encino, de los cuales el pino es uno de los árboles que más está siendo afectado en la actualidad por la tala ilegal, cortes de madera y el ataque del gorgojo del pino.

Categoría Superficie ha Superficie Km²

Superficie % Árboles Dispersos Fuera de Bosque 404.91 4.05 1.12%

Bosque de Conífera Denso 18,886.78 188.87 52.07%

Bosque de Conífera Ralo 7,154.89 71.55 19.73%

Bosque Latifoliado Húmedo 2,400.20 24.00 6.62%

Bosque Mixto 1,405.87 14.06 3.88%



Cafetales 35.07 0.35 0.10%

Pastos/Cultivos 5,736.32 57.36 15.82%

Vegetación Secundaria Decidua 0.61 0.01 0.00%

Vegetación Secundaria Húmeda 212.29 2.12 0.59%

Zona Urbana Discontinua 34.07 0.34 0.09% Total 36,271.00 362.71 100.00%

En un 80% se calcula el tipo de vegetación que predomina en la zona del municipio de Jano de bosque latifoliado, especies de árboles propios de los climas cálidos y húmedos templados y fríos, se caracteriza por genero de Angiosperma es decir arboles de hoja ancha y el pino.

4.2.7 Fauna.

En el municipio a consecuencia de la cacería ilegal y la deforestación continua que se está dando para siembra de pastos mejorados, cultivos de maíz y frijoles, las diferentes especies de animales han emigrado a las áreas de montañas aledañas al municipio provocando la reducción de la fauna que anteriormente había existido.

Entre la fauna domestica podemos encontrar: cría de cerdos, caballo, burro, mula, ganado vacuno, gallina, jolotes, gallina guinea, gansos.

4.2.8 Minería

Hasta en la actualidad no se ha encontrado sitios donde se encuentre minerales (oro, plata)

La explotación minera en el municipio es poco explotada debido a las restricciones que



mantienen los pobladores.

4.2.9 Principales Cultivos

Los principales cultivos que encuentran en el municipio son: El maíz, frijol, café, yuca y banano.

Cuadro. En Jano se cultivan hortalizas, verduras, árboles frutales.

N°	Hortalizas	Verduras	Árboles frutales
1	Tomate	Zanahoria	Mango
2	Chile	Pepino	Naranja
3	Cebolla	Remolacha	Limas
4	Frijol soya	Papa	Aguacate
5	Repollo	Plátano	Chute
6	Apio	Yuca	
7	Culantro de castilla		

4.2.10 Plantas comestibles

La pacaya, flor de hizote, la mostaza, mablote, el teocinte; Plantas frutales Mango, naranja dulce, naranja agrio, limas de diferentes especies, papaya, limón sp, limas sp, marañón, aguacate sp, tamarindo, guayaba, también las hortalizas Tomate, chile, cebolla, pepino, rábano, apio, culantro de castilla, son cultivados en las viviendas para consumo personal.

4.2.11 Plantas medicinales



El apazote, uruzul, eucalipto, jengibre, naranja agrio, hoja de limón, liquidámbar, quina, yanten.

Cuadro. Tipo de vegetación existente en la comunidad, plantas comestibles, frutales, hortaliza y medicinales.

Cuadro Resumen

N°	Maderables	Medicinales	Frutales	Hortaliza
1	Guanacaste	Apazote	Mango	Tomate
2	Caoba	Uruzul	Naranja dulce	Chile
3	Cedro	Eucalipto	Naranja agrio	Cebolla
4	Roble	Jengibre	Limas	Rábano
5	Quebracho	Naranja Agria	Papaya	Pepino
6	Pino	Hoja de limón	Limón	Apio
7	Encino	Liquidámbar	Marañón	Culantro de castilla
8	Granadillo	Quina	Aguacate	Repollo
9	Nance	Yanten	Tamarindo	Ayote
10	Zapotillo de montaña		Guayaba	

4.3 CARACTERÍSTICAS SOCIALES

4.3.1 Manifestaciones de relaciones sociales entre sus pobladores

En el municipio de Jano se manifiestan diferentes relaciones sociales entre su población, de las cuales



podemos mencionar la amabilidad, la hospitalidad de sus habitantes para atender a las personas que a diario visitan dicho municipio, siempre apegados al respeto por los demás, muy apegados a sus costumbres, tradiciones en su formas de vivir, donde la religión católica es la que predomina y en segundo lugar esta la religión evangelica que son muy importantes para la formacion de la vida espiritual de quienes las visitan.

4.3.2 Formas de organización

Jano cuenta con varias formas de organizaciones entre las principales tenemos:

N°	Organizaciones
1	Juntas administradoras de agua
2	Sociedad padres de familia
3	Grupos juveniles
4	Cooperativas agroforestales
5	Comités de apoyo a la sociedad civil
6	Patronatos pro-luz
7	Directivas deportivas
8	Juntas directivas iglesias evangélicas

4.3.3 Valores

Los valores que más se destacan en el municipio son:

- La hospitalidad
- La solidaridad
- El respeto entre sus habitantes
- La amistad
- La bondad



- La Responsabilidad
- Honestidad

Una de las características del municipio de Jano, es la amabilidad y la unidad entre sus habitantes, hospitalidad y la variedad de organizaciones sociales, socio cultural, tradiciones y costumbres. A medida que pasa el tiempo algunas de estas tradiciones han ido desapareciendo ya que no se practican con frecuencia y poco a poco se pierden aquellas más valiosas para los antepasados.

Entre las organizaciones que más predominan en el municipio se encuentran los patronatos comunales, constituidos por medio de asambleas comunitarias, y aprobados por la corporación municipal mediante el punto de acta, para dar reconocimiento y responsabilidad de velar por el desarrollo de cada comunidad.

4.3.4 Grupos étnicos existentes

En nuestro municipio todos sus habitantes pertenecen al grupo étnico pueblo nahua.

4.3.5 Patrimonio arqueológico y lingüístico

En nuestro municipio solo se encuentra la Iglesia católica construida en 1667 y se remodeló la fachada en 1967.

4.3.6 Principales religiones

En cuanto a religión: La iglesia católica es la que tiene mayoría de feligreses a nivel municipal. En menor escala la iglesia evangélica representada por las siguientes iglesias:

- Iglesia bautista,
- Iglesia linaje



➤ Iglesia de dios

N°	Nombre	Religión	Ubicación
1	iglesia señor de Jano	católica	Bo El Centro
2	iglesia bautista	Evangélica	Bo San Francisco
3	iglesia Linaje	Evangélica	Bo Talanquera
4	iglesia de dios	Evangélica	Bo San Ramón

4.3.7 Formas de recreación

Existen pocos lugares de recreación por lo cual se requiere la construcción de espacios donde los niños, jóvenes y personas adultas puedan tener su espacio para divertirse, uno de los espacios con que cuenta el municipio es el campo de futbol y el parque municipal que ofrecen un lugar de esparcimiento, sin embargo es la práctica del futbol una de las principales formas de recreación referidas por la población.

4.3.8 Juegos Tradicionales

En la actualidad nuestro municipio aún conserva sus juegos tradicionales que siempre se han realizado se destacan los siguientes:

- Carreras de cinta en las ferias patronales
- Los mables
- Jugada de trompos
- Carrera de encostalados en las escuelas
- Juego esconde la faja
- Juego la ollitas



- Juego campanitas de oro
- Juego la rayuela
- Juego patada de burro
- El huevo en la cuchara
- Juego Materinerinerero
- Las Rondas

4.3.9 Principales celebraciones patronales y de otra índole

- Feria en honor al señor Esquipulas de Jano celebrada del 17 al 22 de enero
- Feria en honor al patrón Santiago en la aldea la victoria celebrada del 12 al 15 de junio

4.3.10 En las ferias se realizan diversas actividades entre ellas:

- Alborada el primer día de la feria a las 4 de la mañana
- Quema de pólvora el día 18 de la feria
- Coronación de la reina
- Encuentros deportivos
- Misas
- Procesión del santo patrón
- Juegos infantiles
- Juego la vara ensebada
- Coronación del rey feo
- Fiestas bailables



4.3.11 Otras celebraciones

- Celebran rezos de novenarios de difuntos
- Celebraciones navideñas
- Se celebran las fiestas patrias
- Se celebra el día de la biblia
- Se celebra la semana santa
- Se celebra el día del padre
- Se celebra el día de la cruz



4.4 JUSTIFICACIÓN

4.4.1 Importancia de la Formulación del Plan

La planificación juega un papel importante en la vida de cada individuo, por tal razón consideramos que es una pieza fundamental para el desarrollo en cualquier área de la vida, por lo que es de suma

Importancia la creación de un Plan de Desarrollo Municipal.

El Plan de Desarrollo Municipal con enfoque de participación comunitaria es la herramienta fundamental para el desarrollo local del municipio; fortaleciendo la gestión local considerando decisiones que inciden en las condiciones de calidad de vida de los habitantes mediante la participación y el empoderamiento serán la inspiración para el desarrollo local.

El nivel de participación alcanzado en la elaboración, partiendo de la identificación y capacitación de los técnicos municipales, quienes asumieron la responsabilidad en la facilitación y elaboración de la línea base y de los Planes de Desarrollo Comunitario (PDC) que fueron capacitados por los Técnicos de la Mancomunidad.

4.4.2 Principales indicadores socioeconómicos a Mejorar

Este documento contiene los ejes temáticos que se desglosan de los objetivos de Desarrollo Sostenibles como líneas estratégicas, siendo estas consideradas prioridades para el municipio al 2023 en las áreas de:

- Ordenamiento Territorial
- Salud y Nutrición
- Educación.
- Recursos Naturales y Ambiente.
- Grupos vulnerables Niñez.
- Grupo Vulnerable Juventud.
- Grupo Vulnerable Mujer.
- Grupo Vulnerable tercera Edad.
- Vivienda.



- Agua y Saneamiento
- Economía
- Seguridad Alimentaria.
- Tierra.
- Participación.
- Seguridad Ciudadana.
- Infraestructura Social.

De los cuales la población a considerado mas prioritarios para mejorar las condiciones sociales de nuestro municipio los siguientes: ordenamiento territorial, salud y nutrición, educación, vivienda, agua y saneamiento, economía, infraestructura social, grupos vulnerables tercera edad y seguridad alimentaria.

4.4.3 Principales efectos e impactos en la población con los temas que se impulsaran

Para el año 2023 se pretende Impulsar la Economía Local, desarrollando procesos de transformación Y comercialización agroindustrial con estándares de calidad, garantizar la disponibilidad, calidad y Consumo de los alimentos a la población a través de la diversificación y recuperación de cultivos de Acuerdo a las características agroecológicas del municipio.

De igual forma se pretende elaborar un Plan Estratégico de Salud, Agua y Saneamiento para ser ejecutado en todo el municipio, revisando y actualizando el Plan Estratégico en coordinación con el sector de salud.

En donde se va impulsar un plan de manejo integral para todo el territorio del municipio, contando con las edificaciones que cumplan las normativas técnicas o requeridas impulsando las áreas de Salud, Educación, Vías de comunicación y recreativas.

Contando con la participación de toda la población en los diferentes procesos de Planificación, formación, ejecución y auditoria social en todas las líneas de desarrollo definiendo planes de acción para la prevención de violencia y rehabilitación en el municipio por todas estas acciones que se pretenden



realizar al 2023, son justificadas todas estas acciones referentes a todos los ejes temáticos, contemplados en el documento denominado Plan de Desarrollo Municipal (PDM) 2019 – 2023.

4.5 BENEFICIARIOS

El municipio de Jano cuenta con una población de 3,909 habitantes, distribuidos en 8 aldeas, 15 caseríos y 4 barrios en el casco urbano, distribuidos en 839 viviendas.

De la población total que refleja el Municipio, 1,934 son mujeres y 1,975 hombres. Existe un promedio de 4 personas por vivienda y una densidad poblacional es de 9.4 habitantes por Km², dividido en 4 zonas territoriales.

4.5.1 Quienes se Beneficiaran con el Plan

La puesta en marcha de este plan beneficia a todas las comunidades y por consiguiente a sus Habitantes; Particularmente aquellos proyectos que tienen dimensión de estratégicos. También Hay proyectos que son focalizados en grupos y de forma individual que impactan de manera Indirecta sobre otras personas.

Debe manifestarse que la particularidad que tiene este plan en su construcción es que fue totalmente participativo con todas las ideas plasmadas corresponden al sentir y pensar de los involucrados y beneficiarios, teniendo esta característica el plan; las decisiones y proyectos deben ser participativos e incluyentes convirtiéndose el gobierno local en facilitadores de los procesos, acompañantes de las diferentes acciones que se emprendan en las comunidades a través de las diferentes instancias que controlan y dan seguimiento a la planificación.

4.5.2 Cantidad de beneficiarios directos e indirectos



3,909.00 la población que se beneficiara de manera indirecta son 1 o 2 beneficiarios por cada uno de los beneficiarios directos.

4.5.3 Como se beneficiaran

Serán beneficiados de manera directa o indirecta a través del acceso a los proyectos de manera individual y el resto es beneficiado de manera indirecta como en aspectos de viabilidad.

4.5.4 Nivel de participación de los beneficiarios en el proceso, incluyendo en la toma de decisiones, ejecución, administración, control y seguimiento.

Una de las formas más eficaces de participación lo tiene de manera precisa los pobladores en primer lugar, como miembros de las organizaciones con su participación en la proporción o facilitación, de información, en la identificación de sus proyectos y la priorización de los mismos proyectos. Participan de manera directa en la ejecución de los proyectos identificados y priorizados aprobados por las autoridades, esta población también se convierte en administradores de los recursos necesarios humanos y administrativos los diferentes métodos aplicados permiten llevar el control de los tiempos y los recursos; la misma población participante le da seguimiento a los proyectos priorizados en los diferentes niveles comunitario y la relación con la autoridad municipal.

4.6 METODOLOGÍA

El método aplicado en este trabajo utilizado por la Alcaldía Municipal de Jano consistió en la solicitud de la herramienta presente para ser presentado a la secretaria de Gobernación, Justicia y descentralización (SGJD) para que nuestro municipio fuera incluido en el Programa de Fortalecimiento a las Capacidades Locales (FOCAL), por haber obtenido una respuesta positiva. El municipio de Jano en su conjunto mostro un gran interés en el desarrollo del proyecto quien asigno un técnico para participar en el taller de inducción impartido por la agencia de Cooperación internacional del Japon



(JICA) y la Secretaría de Gobernación, Justicia y Descentralización (SGJD), posteriormente se involucraron los técnicos municipales en las jornadas de trabajo de manera específica, bonificados por la Alcaldía Municipal. Luego de participar en el proceso de inducción se presentó la propuesta a la Corporación Municipal el cual fue aprobado con el objetivo para dar inicio con este proyecto; se elaboró el Plan de Trabajo y luego se llevó a cabo la selección de los facilitadores, con el apoyo de la Alcaldía Municipal, quienes llevaron a cabo el proceso de levantamiento de información en las comunidades. Los Facilitadores municipales con el apoyo de técnicos de la MAMNO elaboraron los mapas censales de sus respectivas comunidades, llenaron los cuadros de identificación de viviendas de la comunidad y se recolectaron datos básicos de la comunidad.

4.6.1 Etapas del proceso del plan.

4.6.2 Fase 1: Diseño y organización:

- ❖ Preparación de instrumento de levantamiento de la información (boleta)
- ❖ Revisión de la propuesta metodológica y los indicadores
- ❖ Asignación de Técnico Municipal
- ❖ Preparación de material para capacitación
- ❖ Capacitación al equipo técnico Municipal - facilitador

4.6.3 Fase 2: Promoción e Inducción:

- ❖ Concertación del proceso con la Corporación Municipal (Firma de la Carta de compromisos)
- ❖ Selección de los facilitadores municipales para participar del proceso de levantamiento.
- ❖ Capacitación metodológica y concertación de compromisos con líderes comunitarios.
- ❖ Preparación de los croquis y listado de jefes (as) hogar, por comunidad.
- ❖ Realización de asambleas comunitarias para socializar el proceso y motivar a la población.



4.6.4 Fase 3: Levantamiento:

- ❖ Reunión del equipo comunitario para la distribución geográfica de trabajo (esta se hace de acuerdo al mapa censal).
- ❖ Facilitadores municipales realizan jornadas de levantamiento de boletas (una por familia) y llenado de formatos de información secundaria.
- ❖ Revisión de boletas levantadas, los facilitadores municipales preparan paquetes y entregan al Técnico Municipal.
- ❖ El Técnico Municipal supervisa y da seguimiento
- ❖ El Técnico Municipal y facilitadores revisan resultados y hacen el control de calidad de las boletas levantadas.
- ❖ Revisión final y preparación de paquete de la comunidad listo para digitalizar.

4.6.5 Fase 4: Tabulación y análisis:

- ❖ El Facilitador Municipal revisa y ordena las boletas e información levantada por comunidad.
- ❖ Tabulación de boletas en un programa especial con la cooperación de Técnicos de la Mancomunidad de MAMNO, la SEIP (Secretaría del Interior y Población y la Cooperación Japonesa-JICA). Este programa refleja los datos estadísticos en cada una de las variables de la boleta.
- ❖ Preparación y revisión de cuadros de salida.
- ❖ Elaboración cuadro de línea base
- ❖ Análisis de resultados y elaboración del borrador de informe final.

4.6.6 Fase 5: Validación, Socialización, Edición y Transferencia:

- ❖ Validación de resultados
- ❖ Corrección, revisión y estilo del informe final
- ❖ Edición de documento
- ❖ Socialización y entrega de documento en cabildo abierto a la Corporación Municipal, y a los líderes comunitarios de cada una de las Comunidades.



4.6.7 Vivencia de lo que se hizo en los talleres

Las y los participantes en su llegada fueron inscritos en formatos para evidenciar su participación de manera activa y deliberante, opinan la importancia que tiene el desarrollo del proceso de capacitación el cual les permite exponer sus propias ideas analizando y reflexionando sobre las necesidades existentes, en la evaluación que hacen les parece una verdadera herramienta en la cual si se llegara a ejecutar tal y como se a plasmado, el país por fin tendría un verdadero desarrollo.

4.6.8 Productos que se obtuvieron para conformar el plan

En el proceso para la construcción de los planes comunitarios se obtuvo información básica sobre los proyectos que desean se hagan realidad seleccionando cada uno de acuerdo a las áreas o ejes temáticos presentados, y la priorización de los mismos de acuerdo a las oportunidades, posteriormente en las jornadas donde se trabajó los planes zonales territoriales la priorización por zonas, el trabajo sobre las líneas estratégicas y la visión compartida, las asambleas se llevaron a cabo por zonas con la participación de líderes comunitarios y miembros representantes de instituciones.

4.7 PERIODO

4.7.1 Periodo en que se pretende ejecutar el plan

El periodo comprende del 2,019 al 2,023.

4.7.2 Resumen estimado por el tiempo de ejecución del plan.

El presente Plan de Desarrollo está contemplado a ejecutarse en un periodo de cinco (5) años del 2019 al 2023, dentro de este termino de tiempo se ha contemplado los proyectos por tema, determinando la inversión aproximada por año.



4.7.3 Establecer los proyectos a ejecutar por periodo

- Hacer un cronograma con el tiempo estimado para la ejecución del plan.
- Establecer los proyectos a ejecutar por período según sus prioridades.

V. ANÁLISIS DE LOS PRINCIPALES INDICADORES SOCIOECONÓMICOS

Los siguientes indicadores muestran la realidad socioeconómica del municipio, basada en datos del 2016, 2017, proporcionada por la población mediante la encuesta para establecer línea base demográfica y socioeconómica del municipio de Jano, las visitas se hicieron casa a casa por el personal técnico de la municipalidad y líderes comunitarios.

5.1 POBLACION

5.1.1 Población total

En el municipio de Jano viven 3,909 personas distribuidos en 839 viviendas, Del total, 1,934 son mujeres y 1975 son hombres.

5.1.2 Promedio de personas por vivienda

Con un promedio de cuatro a cinco personas por vivienda, con una densidad poblacional de 10.65 habitantes por km^2 .

5.1.3 Clasificación de personas por rangos de edades y sexo

En el siguiente cuadro puede observarse el comportamiento de la población por rango de edades y su clasificación por sexo, donde se muestra una predominancia en el rango de 07 a 12 años, seguido del rango de 31 a 40 y de 24 a 30 años; lo que muestra una población



relativamente joven que en los próximos años estará demandando nuevas fuentes de trabajo y nuevos servicios públicos, entre otros aspectos.

En el cuadro se detalla la población clasificada por rangos de edades y sexo.

Rango de Edades	Total de Personas	%	Mujeres	%	Hombres	%
Menores de 1 Año	52	1.33	32	1.65	20	1.01
De 1 a 4 Años	459	11.74	229	11.84	230	11.65
De 5 a 6 Años	220	5.63	104	5.38	116	5.87
De 7 a 12 Años	692	17.70	334	17.27	358	18.13
De 13 a 15 Años	284	7.27	129	6.67	155	7.85
De 16 a 18 Años	304	7.78	154	7.96	150	7.59
De 19 a 23 Años	385	9.85	180	9.31	205	10.38
De 24 a 30 Años	396	10.13	194	10.03	202	10.23
De 31 a 40 Años	466	11.92	242	12.51	224	11.34
Des 41 a 50 Años	268	6.86	140	7.24	128	6.48
De 51 a 64 Años	235	6.01	118	6.10	117	5.92
65 Años y Mas	148	3.79	78	4.03	70	3.54
Total	3909		1934		1975	



Como se observa existen más personas del sexo masculino, aunque la diferencia es mínima, y en los rangos entre las edades de 7-12 años, hay mayor predominancia de niños(as). En la fuerza laboral predominan los rangos ubicados entre 19 hasta 40 años esto equivale a un 31.90% de la población.

En el municipio existen un total de 839 edificaciones, de las cuales 838 son viviendas ocupadas y 1 como apartamento independiente. La mayor concentración de edificios y poblacional se encuentra en el casco urbano.

Después de la cabecera, las comunidades mayores son las aldeas La Victoria con una cantidad de casas habitadas de 116, Jano Viejo con 50 casas Habitadas, Labranzas con 86 casas habitadas, La Pita con 29 viviendas.

En el siguiente cuadro se muestra el detalle de las comunidades con el número de edificaciones y su población

N°	Comunidad	# edificaciones	Cantidad población
1	El Carámbano	23	126
2	Las Guamas	19	93
3	Cofradía	17	76
4	Platanares	9	29
5	Las Crucitas	11	46
6	Jano	247	1097
7	San Luis	21	103



8	Pacaya	26	143
9	Pintora	6	27
10	Sabana Redonda	3	13
11	La Pita	29	128
12	Labranzas	86	455
13	Pueblo Viejo	20	98
14	Rancherilla	6	36
15	Jano Viejo	50	206
16	La Victoria	116	545
17	El Tizate	13	70
18	Sabana del Tempisque	17	77
19	Comayagüela	6	30
20	Corralitos	26	117
21	Las Cañas	13	53
22	El Tambor	8	31
23	El Zapotillo	47	212
24	Las Cureñas	13	59
25	La Doble	7	39
Total		839.00	3,909. 00



Como se observa la población es bastante joven, el 91% es menor o igual a 40 años, y el rango que mayor proporción tiene es el de 7 a 12 años con 17.25%. Esto indica que en el municipio las necesidades educativas y de trabajo son las apremiantes a fin de educar y mantener ocupada y productiva a la población.

5.1.4 Comportamiento migratorio y hacia donde

Emigración	Cantidad	Porcentaje
# hogares con algún miembro emigrado	49	5.84
# hogares con ningún miembro emigrado	790	94.16
# hogares con alguna mujer que haya emigrado	18	2.15
# hogares con algún hombre que haya emigrado	40	4.77

Los índices de desempleos en nuestro municipio son altos debido a esto muchas personas deciden emigrar a diferentes países, España, Estados Unidos Y otros para mejorar la calidad de vida de sus familias. En el siguiente cuadro podemos observar que la mayor parte de los inmigrantes son hombres y en menor cantidad son mujeres por lo general estos emigran a los Estados Unidos en busca del famoso sueño americano.



5.2 SALUD

5.2.1 Acceso de la población a los servicios de salud

Según datos de salud (promotor de salud municipal) el municipio tiene una cobertura del 95% de la población y es atendida en los diferentes centros de salud que existen en las comunidades del municipio, ya que se han establecido en aldeas que sirven de puntos estratégicos donde toda la población pueda tener dicho servicio, el cual es un dato aceptable.

5.2.2 Opinión de la calidad de los servicios de Salud.

Según informes de los auditores sociales la población en general, opina que la calidad en el sistema de salud de nuestro municipio es regular.

5.2.3 Situación de la salud productiva

En el municipio de 839 parejas solo 445 planifican y 394 no planifican. De los cuales 443 personas utilizan algún método anticonceptivo con sus parejas.

En el siguiente cuadro se muestran las respuestas de los encuestados con respecto a la planificación familiar y al método que usan.



Tipo de método que utiliza	Cantidad	Porcentaje
Ritmo	7	1.58
DIU	24	5.42
Pastilla	110	24.83
Preservativo	2	0.45
Inyección	258	58.24
Operación	40	9.03
Implante	2	0.45
Total	443	

5.2.4 Numero de Madres Solteras existentes

En el municipio de Jano hay un total madres solteras de 146 y un total padres solteros de 29.

5.2.5 Número de Niños que nacieron el año pasado.

Durante los años 2016 y 2017 en el Municipio de Jano nacieron 81 niños y niñas de los cuales 34 son niños y 47 niñas, lo que significa una tasa de natalidad mayor en la población femenina.

5.2.6 Frecuencia de quienes atienden los partos

La mayoría de los partos en nuestro municipio son atendidos por médicos en los Hospitales regionales o clínicas privadas de las ciudades de Juticalpa, Salamá y



Tegucigalpa. Esto se debe a que no contamos con una Clínica de Materno Infantil en ninguna localidad del municipio y a esto se suma que el Centro de Salud no cuenta con un equipo mínimo para atender este tipo de emergencia. En el siguiente cuadro podemos observar que mayor parte de los partos son atendidos por médicos, en segundo lugar son atendidos en las viviendas por parteras y una mínima parte son atendidos por enfermeras.

Cuadro resumen de quien atendió el parto

Quien Atendió el parto	Cantidad	Porcentaje %
Casa (partera)	25	29.76
Clínica materna infantil(enfermera)	3	3.57
Clínica Privada(enfermera)	3	3.57
Hospital (doctor)	51	60.71
Total	82	97.61

5.2.7 Número de muertes maternas y de niños menores de 5 años

En el municipio de 839 mujeres dos de ellas murieron durante el parto y no hubo ninguna muerte en niños menores de 5 años.

5.2.8 Enfermedades más frecuentes

Las enfermedades de mayor incidencia en la población son las infecciones respiratorias con un total de 2,172 personas afectadas, las causas pueden ser muchas pero la principal es que la mayor parte de la población cocina con leña. Otras como dengue clásico con 98, Chikunguña con 50, personas afectadas de enfermedades de la piel 21 y en el cuadro de manifestaciones de enfermedades, diarreas con un total de 334, tal como puede observarse en el siguiente cuadro.

Enfermedades	T. Mani f.	%	Hombres	%	Mujeres	%	Publica	%	Privada	%
IRAS	2172	76.51	1097	76.45	1075	76.57	2007	76.28	15	60
Dengue Clásico	98	3.45	53	3.69	45	3.21	97	3.69	1	4
Paludismo	11	0.39	6	0.42	5	0.36	11	0.42	0	0
Dengue Hemorrágico	1	0.04	1	0.07	0	0	1	0.04	0	0
Chagas	1	0.04	0	0	1	0.07	1	0.04	0	0
ZIKA	19	0.67	11	0.77	8	0.57	18	0.68	1	4
Chikunguña	50	1.76	21	1.46	29	2.07	48	1.82	0	0
Hipertensión Arterial	39	1.37	14	0.98	25	1.78	35	1.33	4	16
Diabetes	16	0.56	7	0.49	9	0.64	13	0.49	2	8
Asma bronquial	19	0.67	10	0.7	9	0.64	18	0.68	0	0
Epilepsia	4	0.14	1	0.07	3	0.21	4	0.15	0	0
Neumonía	3	0.11	3	0.21	0	0	3	0.11	0	0
Consumo de alcohol	10	0.35	7	0.49	3	0.21	7	0.27	0	0
Consumo de drogas	0	0	0	0	0	0	0	0	0	0
Tuberculosis	1	0.04	1	0.07	0	0	1	0.04	0	0
Cáncer	1	0.04	0	0	1	0.07	1	0.04	0	0
Diarreas	334	11.76	171	11.92	163	11.61	312	11.86	0	0



De la piel	21	0.74	11	0.77	10	0.71	20	0.76	1	4
Discapacida d	39	1.37	21	1.46	18	1.28	34	1.29	1	4
Total	2839		1435		1404		2631		25	

5.2.9 Incidencia de enfermedades y población afectada

Como podemos ver en el siguiente cuadro hay un total de 3,923 personas de las cuales 1,988 son hombres 1,935 son mujeres, 1,079 son niños (as) que son menores de 9 años, con un 27.71% que se encuentran vacunados, otro de los rangos con mayor población que se encuentran vacunadas es de 20 – 64 años con un 43.12%, y unos de los rangos de los cuales se encuentran sin vacunas son los menores de 9 años con un 68.97%, por lo que es necesario que las autoridades de salud de nuestro municipio se preocupen por gestionar las vacunas para dicha población, ya que es una de las poblaciones más vulnerables de adquirir enfermedades contagiosas.

Or de n	Rango	TPers onas	% Tot al	Hombr es	%	Mujer es	%	Con Vacu na	%	Sin Vacu na	%
1	Menore s de 9 años	1099	28. 01	554	27 .8 7	545	2 8. 1 7	1079	2 7. 7 1	20	6 8 . 9 7



2	De 10 a 19 Años	990	25. 24	527	26 .5 1	463	2 3. 9	990	2 5. 4	1	3 . 4 5
							3		2		
3	De 20 a 64 Años	1686	42. 98	836	42 .0 5	850	4 3. 9 3	1679	4 3. 1 2	6	2 0. 6 9
4	De 65 Años y mas	148	3.7 7	71	3. 57	77	3. 9 8	146	3. 7 5	2	6. 9
To tal		3923		1988		1935		3894		29	

5.3 Servicios Básicos

La mayor parte de la población del municipio cuenta con servicios básicos de agua potable, letrinas, energía eléctrica, recolección de basura, aseo de calles, alcantarillado sanitario y calles principales pavimentadas en el casco urbano. Los servicios existentes muestran las siguientes coberturas y comportamientos.

5.3.1 Número de Viviendas con agua (por cualquier medio)

La mayor parte de la población del Municipio extrae el agua de pozo comunal, seguido de agua de pozo propio, como podemos ver en el cuadro el agua de llave publica/fuente solo es el 28.61 mientras los que no reciben el servicio son 71.39, por lo que es necesario que las autoridades tanto a nivel del Gobierno Central como en la Alcaldía se preocupen por implementar proyectos de agua para beneficio de la población.

N°	Servicio	Total	Reciben si	%	Reciben no	%
1	Agua de pozo propio	839	30	3.58	809	96.42
2	Agua domiciliar de pozo comunal	839	15	1.79	824	98.21
3	Acarrea agua de río o quebrada	839	66	7.87	773	92.13



4	Agua domiciliar por acueducto	839	511	60.91	328	39.09
5	Agua llave publica/fuente	839	240	28.61	599	71.39
6	Reservorio de agua lluvia	839	4	0.48	835	99.52

5.3.2 Quienes administran el sistema de agua

Los entes encargados de administrar el agua son las juntas de agua existentes en casi todas las comunidades del municipio y otra lo administra la Alcaldía municipal.

En el casco urbano es la Alcaldía Municipal quien administra el proyecto de agua potable lo cual fue decidido en asamblea de cabildo abierto. Referente al tiempo que reciben el servicio, en el caso de los sistemas de acueducto, la mayoría de la población expresa que lo recibe todos los días de la semana, excepto en épocas de lluvia cuando los ríos se desbordan y dañan las tuberías por lo que se requiere la compra de dicho material, este servicio es eficiente debido a que cuentan con la logística necesaria.

5.3.3 Viviendas con alcantarillado

En el Municipio solo en el casco Urbano es donde se encuentra alcantarillado Sanitario, esto solo en los siguientes barrios; Barrio el Centro, Barrio San Ramón y Barrio San Francisco, sin embargo se está Gestionando para construir el proyecto de las pilas de oxidación, en esto es importante reconocer los efectos del uso de las letrinas en la Contaminación de las aguas subterráneas, Sin embargo hay que mencionar que en ciertas



comunidades de la zona rural no tiene el servicio de letrina, por lo que la alcaldía en la gestión que está realizando proporciona materiales para la construcción de dichas letrinas en todo el Municipio.

5.3.4 Viviendas con letrinas y cuantos la usan

Como podemos ver en el siguiente cuadro comparativo mostramos cuantas viviendas usan letrina y cuantas poseen letrina de fosa simple, siendo esta la que más se construye en el municipio por lo que es necesario implementar proyecto de latinización.

N°	Servicio	Total	Reciben si	%	Reciben no	%
1	Inodoro o servicio sanitario	839	19	2.26	820	97.74
2	Letrina de fosa simple	839	550	65.55	289	34.45
3	Letrina de fosa séptica	839	35	4.17	804	95.83
4	Usa letrina	839	582	69.37	257	30.63

5.3.5 Mencionar la recolección de Basura y su eficiencia

En nuestro Municipio solo en el casco urbano es donde la Alcaldía proporciona el servicio de recolección de basura el cual se realiza los días lunes y jueves de cada semana.

5.3.6 Aseo de las calles

En nuestro Municipio solo en el casco urbano es donde la Alcaldía proporciona el servicio de aseo de calles pagando 5 personas (Mujeres) ganando cada una de ellas L. 2,000.00, el



cual se realizan los días Lunes, Miércoles y Viernes de cada semana.

5.3.7 Cantidad de viviendas con energía Eléctrica o solar

La cobertura del servicio de energía eléctrica se encuentra en el casco Urbano y en las comunidades de La Victoria, Las Guamas, El Tempisque, Jano Viejo, La Pita, Labranzas, El Zapotillo, Las Cañas y Platanares, aldeas que se encuentran sin la instalación de este servicio son: Pueblo Viejo, San Luis, El Tizate, Corralitos, El Tambor, Comayagüela, Pacaya y la Doble.

5.3.8 Cantidad de días que reciben los servicios básicos

El 73.33% de la población recibe el agua de pozo propio, el 81.6% es a través de agua domiciliar por acueducto, un 68.18% acarrear agua de río o quebrada, un 46.67% acarrear agua de pozo comunal.

P.30.1 Días de la semana que reciben el servicio

Días	Pozo P.	%	Pozo C.	%	Agua Río	%	Acued.	%	LLave P.	%	Reser.	%	Recol.	%	Aseo C.	%
0	5	16.67	4	26.67	16	24.24	64	12.52	33	13.75	2	50	32	10.36	24	8.89
1	1	3.33	0	0	0	0	0	0	0	0	0	0	3	0.97	1	0.37
2	0	0	0	0	0	0	1	0.2	8	3.33	0	0	259	83.82	12	4.44
3	0	0	0	0	1	1.52	4	0.78	1	0.42	0	0	5	1.62	3	1.11
4	0	0	2	13.33	0	0	10	1.96	2	0.83	0	0	1	0.32	0	0
5	0	0	1	6.67	1	1.52	9	1.76	8	3.33	0	0	1	0.32	65	24.07
6	2	6.67	1	6.67	3	4.55	6	1.17	22	9.17	0	0	5	1.62	86	31.85
7	22	73.33	7	46.67	45	68.18	417	81.6	166	69.17	2	50	3	0.97	79	29.26
Total	30		15		66		511		240		4		309		270	

5.3.9 Opinión sobre la calidad de los servicios y que hacer para mejorarlos

En la actualidad los servicios que recibe la población son de muy mala calidad, solo suplen necesidades emergentes, por lo que es necesario que las autoridades municipales y gubernamentales se preocupen por mejorar las condiciones de los servicios básicos e implementar nuevos proyectos para satisfacer las necesidades básicas de la población que tanto los necesita.



Cuadro de los servicios públicos existentes en la comunidad

Tipo de Servicios	# de viviendas reciben servicio				Total
	Total SI	% SI	Total NO	% NO	
1 Agua de pozo propio	30	3.58	809	96.42	839
2 Agua domiciliar de pozo comunal	15	1.79	824	98.21	839
3 Acarrea agua de rio o quebrada	66	7.87	773	92.13	839
4 Agua domiciliar por acueducto	511	60.91	328	39.09	839
5 Agua llave pública / fuente	240	28.61	599	71.39	839
6 Reservorio de agua lluvia	4	0.48	835	99.52	839
7 Inodoro o servicio sanitario	19	2.26	820	97.74	839
8 Letrina de fosa simple	550	65.55	289	34.45	839
9 Letrina de fosa séptica	35	4.17	804	95.83	839
10 Usa letrina	582	69.37	257	30.63	839
11 Recolección de basura	309	36.83	530	63.17	839
12 Aseo de calles	270	32.18	569	67.82	839



13 Energía eléctrica	399	47.56	440	52.44	839
-----------------------------	-----	-------	-----	-------	-----

Domiciliary					
14 Teléfono (HONDUTEL)	16	1.91	823	98.09	839
15 Teléfono (Celular móvil o fijo)	579	69.01	260	30.99	839
16 Alumbrado público	478	56.97	361	43.03	839
17 Mantenimiento de calles	388	46.25	451	53.75	839

5.4 Vivienda

5.4.1 Comportamiento de la tenencia de la Vivienda y análisis de este comportamiento.

El Municipio tiene un total de 839, viviendas de las cuales 787 son propias totalmente pagadas. Seguidos de las viviendas que se encuentran alquiladas y prestadas que son un total de 51, esto se da en mayor parte en la zona rural y 1 Vivienda propia pagando, como se puede observar en el siguiente cuadro.

Tenencia de la vivienda



Tenencia de la vivienda	No. viviendas	%
Propia total paga	787	93.8
Propia pagando	1	0.12
Alquilada	27	3.22
Prestada	24	2.86
Total	839	

5.4.2 Condiciones de la vivienda ocupadas

En la mayoría de los hogares los problemas en la vivienda son pocos y esto está correlacionado con los ingresos económicos de las familias, por lo cual en su mayoría, las viviendas se encuentran en buenas condiciones, un importante porcentaje se encuentra en condiciones regulares y la minoría en malas condiciones como se demuestra en el siguiente cuadro:

Condiciones de la vivienda	Cantidad	%
Buena	195	23.24
Regular	611	72.82
Mala	33	3.93
Total	839	



Se considera viviendas en condiciones buenas aquellas que no presentan ningún tipo de problemas en su estructura; techos, paredes, pisos etc. o aquellas que ofrecen las condiciones necesarias para vivir.

Las viviendas en condiciones regulares se estimaron aquellas que presentan uno o dos problemas, pero que ofrece condiciones para vivir sin un alto riesgo durante un tiempo determinado, y se consideran viviendas en malas condiciones aquellas que presentan problemas en su estructura a nivel de techo, paredes y pisos.

En cuanto al número de piezas por viviendas los datos muestran que en su mayoría cuentan con 4 piezas o más con un total de 598 y seguido de las que cuenta con solo 3 piezas con un total de 176, en este caso estamos considerando como pieza una habitación cerrada con las cuatro paredes hasta el techo, incluyendo la cocina.

5.4 3 Deficiencia más evidente de las viviendas

Los problemas de vivienda que más aquejan a la población es que las paredes no tienen repello esto se da en mayor parte en el área rural donde las oportunidades de trabajo son más escasas y las personas viven de sus cultivos los cuales muchas veces no pueden cubrir todas las necesidades de sus casas.

Principales problemas de la vivienda

Problemas de la Vivienda	Viviendas con Problemas	%
No tiene repello	615	73.3
Piso de tierra	94	11.2
Falta cielo falso	61	7.27



Problemas estructurales	13	1.55
Techo mal estado	10	1.19
Ninguno	53	6.32
Total	846	

Por otro lado 53 viviendas no tienen ningún problema se encuentran en buenas condiciones. Este dato refleja el otro lado de la población del municipio de aquellas que son las que presentan buenos ingresos y con estos pueden solventar las necesidades que presentan sus casas. Como se ve reflejado en el siguiente cuadro el 36.11% cuentan con cuatro piezas por vivienda, seguido de un 22.65% de las viviendas que cuentan con 5 piezas, encontrando una minoría de 2.03% que solo cuentan con una pieza.



Distribución De Viviendas Por El Número De Piezas Con Que Cuentan

Cantidad Viviendas según # de piezas				Cantidad vivienda por # piezas como dormitorio			
No. viviendas	Piezas por	Total	%	No. Piezas por viviendas	Total	%	
1 una pieza		17	2.03	1 una pieza	215	25.63	
2 dos piezas		47	5.6	2 dos piezas	412	49.11	
3 tres piezas		176	20.98	3 tres piezas	170	20.26	
4 cuatro piezas		303	36.11	4 cuatro piezas	37	4.41	
5 cinco piezas		190	22.65	5 cinco piezas	1	0.12	
6 seis piezas		72	8.58	6 seis piezas	2	0.24	
Más de 6 piezas		33	3.93	Más de 6 piezas	1	0.12	
Total		838		Total	838		

En el Municipio encontramos que en su mayoría solo vive una familia por vivienda siendo el 88.32%, El 9.18% viven dos familias por vivienda y encontrando un 0.36% de la población que viven cuatro y más Familias en una sola vivienda.

5.4.4 Número De Familias Por Vivienda

Número de familias por vivienda		
No. De familia por viviendas	Total	%
1 viviendas con una familia	741	88.32
2 viviendas con dos familias	77	9.18



3 viviendas con tres familias	13	1.55
4 viviendas con cuatro y más familias	3	0.36
Total	834	

Podemos encontrar que a nivel del municipio un 38.74% no cuentan con un baño sanitario por lo que es necesario implementar un proyecto de latinización que venga a solucionar el problema de inmediato, ya que hay mucha excreta al aire libre contaminando al medio ambiente.

0 viviendas sin baños	325	38.74
1 viviendas con un baño	506	60.31
2 viviendas con dos baños	7	0.83
3 viviendas con tres baños	1	0.12
Total	839	

5.4.5 Distribución De Viviendas Por El Número De Baños Con Que Cuentan

En este municipio el 92.61% utilizan leña para la cocción de los alimentos, por lo que es necesario proyectos de Electrificación e Implementar Eco-fogones para las comunidades y así evitar el exceso de la deforestación del bosque.



Tipo de combustible que utilizan para cocinar

Tipo de combustible	Total	%
Utilizan electricidad	11	1.31
Utilizan gas volátil	4	0.48
Utilizan kerosén	0	0
Utilizan eco fogón	107	12.75
Utilizan leña	777	92.61
Total	899	

5.5 Educación

En materia educativa podemos decir que el Municipio cuenta con la fortaleza que en todas sus comunidades hay escuelas de Educación Primaria y en la Aldea de la Victoria cuenta con Centros de Educación Pre-Básica.

El en Casco Urbano cuenta con un Jardín de Niños, una Escuela Primaria, un Instituto y un IHER que cumple con las condiciones óptimas que el educando requiere.

Afortunadamente en nuestro Municipio todas sus aldeas y Caseríos cuentan con escuela primaria del Estado y PROHECO, con personal que cuenta con una logística mínima necesaria para impartir clases, aunque no en condiciones óptimas para el buen aprendizaje (pupitres, mesas, pizarra y material didáctico, entre otros).

Cada escuela cuenta con maestros profesionales en el ramo y en las escuelas PROHECO sus docentes en la actualidad cuentan con la Licenciatura en Educación Básica y otros por culminar su licenciatura.



5.5.1 Cantidad y tasa de analfabetismo

RANGO DE EDADES	DE HOMBRES LEEN	%	MUJERES LEEN	%	HOMBRES NO LEEN	%	MUJERES NO LEEN	%
	33	2.14	33	2.27	83	19.44	71	14.88
De 5 a 6 Años								
DE 7 a 12 Años	332	21.49	293	20.17	26	6.09	41	8.60
De 13 a 15 Años	151	9.77	198	8.81	4	0.94	1	0.21
De 16 a 18 Años	147	9.51	151	10.39	3	0.70	3	0.63
De 19 a 23 Años	200	12.94	171	11.77	5	1.17	9	1.89
De 24 a 30 Años	191	12.36	181	12.46	11	2.58	13	2.73
De 31 a 40 Años	213	13.79	220	15.14	11	2.58	22	4.61
De 41 a 50 Años	118	7.64	119	8.19	10	2.34	21	4.40
De 51 a 64 Años	107	6.93	95	6.54	10	2.34	23	4.82
De 65 Años y Mas	53	3.43	58	3.99	17	3.98	20	4.19
TOTAL	1545		1449		180		224	



Unas 404 personas del municipio no saben leer y escribir resultando de esto una tasa de analfabetismo de 13.94%. La mayoría de las personas que no saben leer ni escribir son adultos que provienen de las zonas rurales en donde la educación en tiempos anteriores era escasa al igual que los recursos económicos debido a esto las personas prefieren empezar desde muy temprana edad a trabajar en el campo dejando de lado la educación.

5.5.2 Material didáctico y tecnología

En la mayoría de las Escuela Publicas hay Deficiencias en material Didáctico como ser libros de lectura, escritura, entre otros.

La tecnología en los últimos años se ha convertido en una necesidad y en el caso de la educación una buena herramienta para el proceso de enseñanza.

En nuestro municipio solo en el casco urbano y en la comunidad de la Victoria cuentan con un laboratorio de Computación bien equipado y con Internet Inalámbrico, no contamos con personal capacitado para impartir esta asignatura.

5.5.3 Infraestructura de los Centros Educativos

Los centros educativos de nuestro municipio cuentan con las condiciones mínimas de logística esto incluye la infraestructura, el recurso Humano y el mobiliario. El siguiente cuadro muestra en detalle los recursos con que cuenta cada centro educativo.



N°	Centro Educativo	Ubicación	Infraestructura	Recurso Humano
1	INST.JOAQUIN REYES TEJEDA.	CASCO URBANO	6 AULAS	6 MAESTROS
2	ESC.JOAQUIN REYES TEJEDA	CASCO URBANO	9 AULAS,1 BODEGA 2 LABORATORIOS,1 SALON REUNIONES	6 MAESTROS
3	C.E.B. MELIDA FIALLOS	LA VICTORIA	6 AULAS,1 BODEGA	6 MAESTROS
4	ESC.PEDRO NUFIO	TEMPISQUE	1 AULA BODEGA	1 MAESTRA
5	ESC.ERNESTO ORTIZ	JANO VIEJO	2 AULAS	2 MAESTROS
6	ESC. LEMPIRA	LABRANZAS	2 AULAS BODEGA	1 3 MAESTROS
7	ESC.CENTRO AMERICA	TIZATE	1 AULA BODEGA	1 MAESTRO
8	ESC.SANTOS FAUSTINO MIRALDA	SANLUIS	1 AULA	1 MAESTRA
9	ESC.TRINIDAD BONILLA	V LA PITA	2 AULAS BODEGA	1 2 MAESTROS
10	ESC.LORENZO LARA	LAS CRUCITAS	1 AULA	1 MAESTRO
11	ESC.JUAN LINDO	SAPOTILLO	2 AULAS	1 MAESTRO



12	ESC.LIBEL ERNESTO RAMIREZ	RANCHERIAS	NO TIENE	1 MAESTRO
13	ESC.PABLO ADRIAN MIRALDA	PUEBLO BIEJO	1 AULA	1 MAESTRO
14	ESC.NORMA ROJELIA CALIX	CARAO	1 AULA	1 MAESTRO
15	ESC. PABLO ADRIAN MIRALDA	CORALITOS	1 AULA	1 MAESTRO
16	ESC. JOSE MAURICIO CACERES	LAS CAÑAS	1 AULA	1 MAESTRO
17	ESC. LOS PINOS	TAMBOR	1 AULA	1 MAESTRO
18	ESC. LORENZO LARA	COMAYAGUELA	NO TIENE	1 MAESTRO
19	KINDER SONRISAS FELICES	TEMPISQUE	1 AULA	1 MAESTRO
20	KINDER MARIA MONTESORY	CASCO URBANO	1 AULA BODEGA	1 2 MAESTRO
21	KINDER HERMOSOS LIRIOS	LAS GUAMAS	NO TIENE	1 MAESTRO
22	KINDER MARCIO AGUSTO GALVEZ	JANO VIEJO	1 AULA	1 MAESTRO
23	KINDER LOS ARREYEZ	LA VICTORIA	1 AULA	1 MAESTRO
24	KINDER MORAZAN	LABRANZAS	1 AULA	1 MAESTRO
25	ESC. FRANCISCO ZUNIGA	PINTORA	1 AULA	1 MAESTRO
26	ESC.3 DE	CUREÑAS	1 AULA	1 MAESTRO



OCTUBRE					
27	ESC. CORAZON DE MARIA	PACAYA	1 AULA BODEGA	1	1 MAESTRO
28	ESC. RAMON ROSA	LA DOBLE	1 AULA		1 MAESTRO

5.5.4 Recurso humano y mobiliario

En el municipio se cuenta con 48 maestros en su mayoría con licenciaturas en educación media, los centros educativos cuentan con las condiciones mínimas de logística (falta de mobiliario y mobiliario en mal estado).

5.5.5 Comportamiento de las Sociedades de Padres de Familia

En todos los centros educativos de nuestro municipio existen sociedades de padres de familia, las cuales se eligen al comienzo de cada año lectivo.

Su fin primordial es de brindar apoyo a los centros educativos en su desarrollo y también como apoyo a los maestros en cuanto actividades pedagógicas. Su estructura está compuesta de la siguiente manera:

- Presidente
- Vicepresidente
- Secretario
- Pro Secretario
- Tesorero
- Fiscal
- Vocal I
- Vocal II



5.5.6 Distribución por nivel escolar y cuantos están estudiando y no estudian

En nuestro municipio hay 1884 niños y jóvenes que estudian actualmente, de los cuales 982 son hombres y Mujeres 902, el 21.66% es una de la población que más se encuentra estudiando en nivel de sexto grado, un 14.01% se encuentran estudiando plan básico, encantándose con un 1.27% de la población que estudia Como se ve reflejado en el siguiente cuadro el 36.11% cuentan con cuatro piezas por vivienda, seguido de un 22.65% de las viviendas que cuentan con 5 piezas, encontrando una minoría de 2.03% que solo cuentan con una pieza.

Cuadro población que estudia por genera y grado

Nivel E.	Cantidad	% Total	Cant Hombres	%	Cant Mujeres	%
PE	144	7.64	79	8.04	65	7.21
1	166	8.81	94	9.57	72	7.98
2	176	9.34	89	9.06	87	9.65
3	188	9.98	103	10.49	85	9.42
4	166	8.81	80	8.15	86	9.53
5	164	8.7	88	8.96	76	8.43
6	408	21.66	216	22	192	21.29
B	264	14.01	124	12.63	140	15.52
D	177	9.39	98	9.98	79	8.76
U	24	1.27	9	0.92	15	1.66
NC	7	0.37	2	0.2	5	0.55
Total	1884		982		902	



Como podemos ver en el siguiente cuadro 1349 niños son los niños que estudian de los cuales 597 son hombres y 752 son mujeres, mientras que 757 son niños que no estudian 380 son hombres y 377 son mujeres, uno de los principales problemas por lo que no estudian es que los padres son de muy bajo recurso económico, por lo que los niños a temprana edad son utilizados para trabajar la tierra y las niñas para oficios domésticos, esto se da más en las zonas rurales.

5.5.7 Análisis sobre la situación de los jóvenes y niños en edad escolar

Rango de Edad	# de niños que estudian			# de niños que no estudian		
	M	F	TOTAL	M	F	TOTAL
de 5 a 6 años	108	98	206	7	5	12
de 7 a 12 años	320	305	625	36	26	62
de 13 a 15 años	85	72	157	68	89	157
de 16 a 18 años	59	251	310	92	103	195
de 19 a 23 años	25	26	51	177	153	330
de 24 a 30 años	0	0	0	0	1	1
Total	597	752	1,349	380	377	757

5.5.8 Distribución de niñas y jóvenes en edad escolar según el grado que actualmente estudian o han cursado (de 5 a 23 años).

En el cuadro se presenta la distribución de la población en edad escolar según el grado, la población del municipio en edad escolar es de 1883 personas, niños 982, niñas 901, las personas que actualmente estudian o estudiaron es de 1884 de los cuales niños son 2982, niñas 902 y de los que estudian ahora en total son 1149, niños 597, niñas 555 y 719 no



estudian, niños 380 y 339 niñas.

Cuadro Distribución de niñas y jóvenes en edad escolar según el grado que actualmente estudian o han cursado (de 5 a 23 años)

Grado Académico	# Personas En Edad Escolar		# Personas Que Actualmente Estudian A Estudiaron		Estudia Ahora	
	Cant	%	Cant	%	Si	No
Niños en preescolar	116	52.73	79	54.86	54	25
Niñas en preescolar	104	47.27	65	45.14	55	10
Total	220		144		109	35
Niños en primer grado	68	53.13	94	56.63	70	22
Niñas en primer grado	60	46.88	72	43.37	59	12
Total	128		166		129	34
Niños en segundo grado	62	49.21	89	50.57	67	22
Niñas en segundo grado	64	50.79	87	49.43	67	19
Total	126		176		134	41
Niños en tercer grado	58	50.88	103	54.79	70	33
Niñas en tercer grado	56	49.12	85	45.21	59	25
Total	144		188		129	58



Niños en cuarto grado	66	54.55	80	48.19	57	22
Niñas en cuarto grado	55	45.45	86	51.81	61	25
Total	121		166		118	47
Niños en quinto grado	52	52	88	53.66	62	26
Niñas en quinto grado	48	48	76	46.34	43	31
Total	100		164		105	57
Niños en sexto grado	52	50	216	52.94	63	152
Niñas en sexto grado	52	50	192	47.06	59	133
Total	104		148		119	285
Niños en plan básico	155	54.58	124	46.97	84	39
Niñas en plan básico	129	45.42	140	53.03	96	41
Total	284		264		180	80
Niños diversificado	151	49.51	98	55.37	65	33
Niñas diversificado	154	50.49	79	44.63	41	38
Total	305		177		106	71
Varones Universidad	202	53.02	9	37.5	5	4
Mujeres Universidad	179	46.98	15	62.05	41	38
Total	381		24		20	4



Total niños -Jóvenes	982	2982	597	380
Total niñas – Hembras	901	902	555	339
Total	1,883	1,884	1,149	719

Las niñas y niños en edad escolar de 5 a 23 años son de 1883 y los que actualmente estudian son de 1149, la cobertura actual más alta es de 93.64% en el rango de 5 a 6 años y el menor es de 13.39% de cobertura en el rango de 19 a 23 años, donde los niños(as) que actualmente estudian son menores que los que están en edad escolar.

5.5.9 Niñas y Jóvenes en edad escolar vs los que actualmente estudian (de 5 a 23 años)

Rango De Edades En Edad Escolar	De Niños	(A) Niños En Escolar	(As) Edad	(B) Niños Que Actualmente Estudian	(As)	% Cobertura Actual (B/A)
De 5 a 6 años		220		206		93.64
De 7 a 12 años		693		625		90.19
De 13 a 15 años		284		1257		55.28
De 16 a 18 años		305		110		36.07
De 19 a 23 años		381		51		13.39
Total		1883		1149		61.02

5.5.10 Motivos por los cuales los niños no estudian

- Desintegración familiar.



- Pobreza extrema.
- Abandono de los Padres de Familia.
- Irresponsabilidad de los padres de familia.
- Migración Infantil

5.5.11 Igualdad entre los sexos a nivel educativo

En el municipio no hay desigualdad de los sexos a nivel educativo, ya que ambos sexos tienen las mismas oportunidades de estudiar.

En el municipio 693 de los niños(as) de 7 a 12 años estudian primaria el 53% son niños, 47% son niñas, pero de estos solo 576 estudian. En edad secundaria de 13 a 15 años 284, de estos solo estudian 91 niños con un 47.25% son niños y 52.75% son niñas. Donde más predomina este comportamiento es en el Área Rural.

Los varones en edad de estudiar de 5 a 23 años son 1883 de los cuales 982 son varones y 901 son mujeres y los que estudiando el 51.96% son varones y el 48.04 son mujeres con un total de 1149. Como podemos ver los niños varones son los que asisten a la escuela.

Por otro lado, los ODM establecen lograr la igualdad de género en enseñanza primaria y secundaria.



Acceso A La Educación Primaria Y Secundaria Por Género

Genero	En edad Primaria (de 7 a 12 años)	Estudia primaria %		En edad secundaria (de 13 a 15 años)	Estudia secundaria		Estudia Secundaria de los que tienen edad (de 13 a 15 años)	
		Total	%		Total	%	Total	%
Niños	358	389	53	333	52.6	155	84	46.67
Niñas	335	345	47	273	47.4	129	96	53.33
Total	693	733		576		284	180	

Acceso A La Educación Primaria Y Secundaria Por Género

Genero	En edad de estudiar (de 5 a 23 años)	Estudian o han estudiado	%	Están estudiando	%
Varones	982	980	52.21	597	51.96
Mujeres	901	897	47.79	552	48.04
Total	1883	1877		1149	

5.6 Economía

5.6.1 Tipos de cultivos que predominan en la producción agrícola

Tipos de cultivos agrícola	Especies pecuarias existentes
Granos Básicos	Ganado Vacuno
Caficultora	Porcino
Hortalizas	Ovinos
	Avícolas

5.6.2 Servicios que se les brindan a los productores en asistencia técnica

La mayor parte de los agricultores subsisten por si solos, algunos reciben asistencia técnica por parte de IHCAFE Y SOPRANO que brinda créditos y que también compran sus productos.

5.6.3 Que capacitación y créditos se ofrecen y por parte de quien

Los productores reciben créditos de las empresas que les comparan el producto las mismas que les brindad capacitación y otros en su minoría sacan créditos en las diferentes instituciones bancarias que operan en nuestro país.

5.6.4 Existencia de agiotitas en el municipio y que tasa de interés cobran, que plazos y que condiciones.



No existen en el municipio.

5.6.5 Tipo de infraestructura para la producción existente

En la actualidad en el municipio no se cuenta con infraestructuras que sirvan para maximizar la producción agrícola (sistemas de riego), por lo que es necesario que las Autoridades ejecuten proyectos que beneficien a los productores tanto a nivel del Gobierno Central y Municipal.

5.6.6 Productos artesanales que sobresalen

En el Municipio son muy pocos los productos artesanales que se ofrecen, esto debido a que no hay apoyo de capacitación y financiamiento para los mismos, en la actualidad solo la aldea de Pacaya es la que cuenta con personas capacitadas para la fabricación de productos artesanales a base de los residuos de Pino.

Se hacen diferentes cosas con material de pino.

5.6.7 Que productos agrícolas se industrializan

En la actualidad los productos agrícolas que se industrializan son: El Maíz, Frijoles y El Café.

5.6.8 Existencia de transporte y las condiciones

El Municipio cuenta solo con un servicio de transporte Denominado Transporte

NAJERA MARTINEZ el cual su Ruta es diaria desde la aldea La Victoria a la ciudad de Juticalpa y viceversa. Su condición es inestable debido a las malas condiciones de las carreteras.



5.6.9 Condiciones para el turismo

En el municipio las condiciones para el turismo son minimas ya que no hay zonas especificas donde se pueda practicar el turismo.

5.6.10 Principales mercados donde colocan la producción

- Juticalpa
- Campamento
- Catacamas
- Tegucigalpa
- Olanchito
- Tocoa
- La ceiba
- San Pedro Sula

5.6.11 Fuerza de trabajo existente que más predomina

La fuerza de trabajo que más predomina en nuestro municipio es la que está ubicada en el rango de 31-40 años de edad. La población en edad de trabajar del municipio está conformada por 2,817 personas de las cuales 1,424 son Hombres y 1,393 son Mujeres; de ésta la población económicamente activa está constituida por 1,183 con un 42% de las personas, por tanto la población económicamente inactiva está constituida por 1,634 ósea el 58%.

Existen un total de 57 diferentes profesiones y oficios, el Oficio que sobresale es el de Ama de Casa con 751 y un 26.66%, en segundo lugar es labrador y jornalero por último el maestro de primaria, en tanto los oficios más relevantes son: oficios domésticos y ama de casa, agricultores y labradores por cuenta propia, jornaleros, peritos y comerciantes menores.



Los ingresos es uno de los aspectos más difíciles de auscultar con la población, en virtud que a nadie le satisface compartir su ingresos, principalmente si se cree que pueden ser utilizados para efectos fiscales y tributarios, en el caso del censo que nos ocupa el tema se abordó por dos ángulos a fin de asegurar obtener la información más fidedigna.

Se preguntó directamente el ingreso mensual al momento de consultar la ocupación de las personas, y considerando la posibilidad que la información no sea muy realista se les preguntó a las cabezas de familia cuantos son los ingresos mensuales familiares según rangos establecidos, obteniéndose los resultados que se muestra que las familias tienen ingresos menores de mil lempiras e ingresos menores de los cuatro mil. Como podemos ver en el siguiente cuadro el 28.26% son agricultores y ganaderos, mientras que los oficios domésticos son los que más sobresalen con un 34.68% y los profesionales universitarios son los que menos se encuentran en el municipio.

Agrupación De Profesiones Y Oficios De Los Miembros De La Población En Edad De Trabajar (Mayores De 10 Años)

Profesión u oficio	Cantidad	
	Total	%
0. No trabaja / No definido	98	3.48
1. Profesionales universitarios	41	1.46
2. Profesionales secundaria / Técnico	93	3.30
3. Obreros	200	7.10
4. Agricultores y Ganaderos	796	28.26
6. Jornaleros	23	0.82
7. Empresarios - Comerciantes - Vendedores	18	0.64
8. Oficios domésticos	977	34.68
9. Estudiantes	564	20.02



10. Discapacitados - Jubilados - Pensionados Rentistas	5	0.18
Total	2817	

5.6.12 Salario e ingreso promedio por familia

La mayoría de los habitantes del municipio son de escasos recursos económicos debido a la falta de oportunidades de trabajo y por lo tanto se dedican a trabajar en la tierra, cultivando maíz, frijol y café. Como en el resto del país el maíz y el frijol son la base de la dieta alimenticia para el autoconsumo y en menor medida para la venta.

Rango de Ingreso Familiar

Rango	N° Personas	%
< de 1,000.00	100	11.92
1,001 - 2,000	299	35.64
2,001 - 4,000	251	29.92
4,001 - 8,000	129	15.38
8,001 - 12,000	31	3.96
12,001 - 20,000	18	2.15
20,001 - 30,000	7	0.83
30,001 - 50,000	3	0.36
50,001 - y mas	1	0.12
Total	839	



5.6.13 Remesas Familiares

En nuestro municipio 57 familias reciben remesas de sus familiares que se encuentran fuera del país. En el siguiente cuadro mostramos el rango de las remesas que reciben algunos habitantes de nuestra comunidad.

Rango	Cantidad	%
0.01 - 1000.00	17	29.82
1001 – 2000	24	42.11
2000.01 y mas	16	28.07
Total	57	

5.6.14 Ajustan los ingresos para alimentar los tres tiempos

La mayoría de los habitantes de nuestra comunidad sus ingresos les ajustan para alimentarse los tres tiempos al día y hay solo una minoría que solo les ajustan para un tiempo. El siguiente cuadro mostramos a más detalle los resultados de este comportamiento.

Tiempos	Cantidad	%
Tres tiempos	811	96.66
Dos Tiempos	23	2.74
Un Tiempo	5	0.6
Total	839	

Promedio de personas por familia que trabajan la tierra



En el Municipio 839 familias trabajan la tierra propia de los cuales 922 son de sexo masculino y 42 de sexo femenino. En el siguiente cuadro mostramos con más detalle estos datos estadísticos.

Numero	Cantidad	%
1	540	76.6
2	110	15.6
3	41	5.82
4	10	1.42
5	2	0.28
9	1	0.14
22	1	0.14
Total	964	

5.6.15 Comportamiento de la tenencia de la tierra que trabaja la familia

Un 62.34% trabaja en tierras totalmente pagada seguridad de las personas que alquilan tierras con un 13.35. A continuación mostramos el cuadro que ilustra de mejor manera estos datos.

Tipo	Cantidad	%
Propia Pagada	523	62.34
Propia Pagando	9	1.07
Alquilada	112	13.35
Prestada	108	12.87
No tiene	87	10.37
Total	839	



5.6.16 Se producen suficientes alimentos para el consumo familiar

En el Municipio 616 familias les ajusta su producción para vender y también para su propio consumo. Como podemos ver en siguiente cuadro el 46.96% de los hogares tienen ingresos menores a los 2000, el 29.92% tienen ingresos menores a los 4000 lempiras y solo un 1.31% tienen ingresos de 20,000 en adelante, estos son las personas que tienen algún puesto por el estado en el área de educación y salud.

Ingresos diario (en lempiras)	Hogares		Ingreso promedio diario per cápita por hogar (US\$)	%acumulado hogares con < 1.25 US\$ per cápita x día
	Total	%		
1. Ingresos 0 a 2000	394	46.96	23.6407	46.96
2. Ingresos entre Lps. 2001 a 4000	251	29.92	70.922	76.88
3. Ingresos entre Lps. 4001 – 8000	129	15.38	141.844	92.26
4. Ingresos entre Lps. 8001 - 20000	49	5.84	330.9693	98.1
5. Ingresos de Lps. 20001 en adelante	11	1.31	472.8132	99.41
	5	0.60		
TOTAL	839			



En el siguiente cuadro se muestra los ingresos mensuales de la población económicamente activa, donde los ingresos en el rango de 1001 a 2000 son los más que se encuentran el municipio con un 47.34% y seguido de los ingresos menores a 1000 lempiras y el menor es el de 0.42% de los ingresos mensuales.

Rango de ingresos mensuales (en Lps)	# Personas (PEA ocupada)		Ingreso promedio diario
	Total	%	individual (en US\$)
1. Ingresos menores a < 1000	275	23.25	23.227
2. Ingresos entre Lps. 1001 a 2000	560	47.34	46.4539
3. Ingresos entre Lps. 2001 – 4000	218	18.43	92.9078
4. Ingresos entre Lps. 4001 – 8000	94	7.45	185.8156
5. Ingresos entre Lps. 8001 – 12000	31	2.62	433.5697
6. Ingresos 20001 y mas	5	0.42	619.3853
Total	1,183		

En el siguiente cuadro se presenta las Personas Con Ingresos Mensuales Según Rangos y Sexo, donde los varones el rango de ingreso más alto es de 1001 a 2000 con un 51.28%,



seguido de los ingresos menores a 1000 con un 23.32% y las mujeres los ingresos más altos están en el rango 4001 a 8000 con un 25.15%, seguido del rango de 1001 a 2000 con un 23.98%, donde los hombres son los que tienen ingresos mayores a 30,000 mientras que las mujeres los ingresos más alto son menores de 30,000.

Rangos de ingresos.	Personas			
	H	%	M	%
1. Ingresos menores a < 1000	236	23.32	39	22.81
2. Ingresos entre Lps. 1001 a 2000	519	51.28	41	23.98
3. Ingresos entre Lps. 2001 – 4000	187	18.48	31	18.13
4. Ingresos entre Lps. 4001 – 8000	51	5.04	43	25.15
5. Ingresos entre Lps. 8001 – 12000	11	1.09	12	7.02
6. Ingresos entre Lps. 12001 – 20000	5	0.49	32	1.75
7. Ingresos entre Lps. 20001 – 30000	2	0.2	2	1.17
8. Ingresos entre Lps. 30001 – 50000	1	0.1	0	0
Total	1,012		171	

Como podemos ver los ingresos promedios a nivel de hogares menores a us\$ 1.00 diario, el 35.64% es uno de los más altos en el rango de ingresos de 1001 a 2000, seguido del rango de 2001 a 4000, con un 29.92% y el ingreso menor en la población es de 0.12% el cual es arriba de 50,000 esto debido que son pocas las personas profesionales a nivel universitaria o con otros niveles educativos en el municipio.



Rangos de ingresos	Hogares	
	Total	%
1. Ingresos menores a < 1000	95	11.32
2. Ingresos entre Lps. 1001 a 2000	299	35.64
3. Ingresos entre Lps. 2001 – 4000	251	29.92
4. Ingresos entre Lps. 4001 – 8000	129	15.38
5. Ingresos entre Lps. 8001 – 12000	31	3.69
6. Ingresos entre Lps. 12001 – 20000	18	2.15
7. Ingresos entre Lps. 20001 – 30000	7	0.83
8. Ingresos entre Lps. 30001 – 50000	3	0.36
9. Ingresos arriba de Lps. 50001 - y mas	1	0.12
	5	0.6
Total	839	

En el próximo cuadro están las ocupaciones de la población siendo la de oficios domésticos la que predomina con un 34.68% en segundo lugar está la de agricultores y ganaderos con un 28.26% en un tercer lugar los estudiantes con un 20.02% siendo estos los que están en los primeros 3 lugares y los obreros con un 7.10% y los profesionales



secundaria- Técnico con un 3.30% siendo estos los de menor porcentaje entre las ocupaciones de la población.

Agrupación de las ocupaciones de la población en edad de trabajar (mayores de 10 años).

Ocupación (PET)	Cantidad		Trabajan PEA		PEI	
	Total	%	Si ocupada	No desocupada	#	%
0. No trabaja / No definido	98	3.48	8	90	0	0.00
1. Profesionales universitarios	41	1.46	36	5	0	0.00
2. Profesionales secundaria / Técnico	93	3.30	78	15	0	0.00
3. Obreros	200	7.10	185	15	0	0.00
4. Agricultores y Ganaderos	796	28.26	739	57	0	0.00
6. Jornaleros	23	0.82	23	0	0	0.00
7. Empresarios - Comerciantes - Vendedores	18	0.64	17	1	0	0.00
8. Oficios Domésticos	977	34.68	12	48	917	61.96
9. Estudiantes	564	20.02	0	1	563	38.04



10.	5	0.18	0	5	0	0.00
Discapacitados -						
Jubilados -						
Pensionados -						
Rentistas						
Total	2817		1100	237	1480	

5.7 Participación

Como en la mayoría de los municipios del país, los procesos de participación social se manifiestan a nivel comunitario, ejemplo de ello son los Patronatos, Juntas de Agua, Iglesias, Sociedades de Padres de familia, Clubes Deportivos, etc.

5.7.1 Instancias y mecanismos de participación

A nivel municipal existen organizaciones representativas como, Consejo de Desarrollo Municipal, Comisión de Transparencia, Comisión De Sociedad Civil, Consejo De Educación Municipal, Comisionada Municipal, Comisión De Agua y Saneamiento, Comité De Apoyo A La Mujer; pero a pesar de estas organizaciones es evidente la necesidad de promover procesos que impulsen la conciencia y la participación de los ciudadanos en sus diferentes ámbitos.

Pregunta	Cantidad	%
Hombres	98	55.06
Mujeres	80	44.94
Total	178	



Lo último expresado es avalado por los resultados del levantamiento censal que muestra la existencia de un alto porcentaje de personas que no participan con ningún tipo de organización, En el cuadro se ve reflejado muy poca participación de los habitantes, siendo las mujeres las que menos participan en organizaciones existentes, referente a los hombres es relativamente más alto ya que su participación.

5.7.2 Espacios de participación que brinda el gobierno local

Entre los espacios de participación que brinda el gobierno local se identifican los cabildos abiertos, las asambleas comunitarias, reuniones; eventos y procesos ejecutados con apoyo de instituciones públicas, privadas y proyectos.

VI. INFRAESTRUCTURA BASICA

Jano cuenta con una serie de infraestructura básica en distintos sectores, que permite el acceso de la población a distintos servicios, los siguientes numerales describen por sector la infraestructura existente.

6.1 Vial

6.1.1 Longitud de carreteras primarias, secundarias, caminos de penetración y su estado.

DE/Aldea	HASTA/ Aldea	Distancia KMS
Casco Urbano	El Tizate	9
El Tizate	La branzas	7
El Tizate	Comayagüela	5
Comayagüela	Pacaya	6
Comayagüela	Las Crucitas	3
Casco Urbano	La Victoria	9
La Victoria	Las Guamas	2
Las Guamas	Tempisque	1
Tempisque	Jano Viejo	2



Tempisque	La Pita	2
La Pita	San Luis	3
Casco Urbano	Platanares	7
Casco Urbano	El Tambor	7
Casco Urbano	El Carao	2
Casco Urbano	Cofradía	1
Casco Urbano	Pueblo Viejo	2
Casco Urbano	Corralitos	6
Corralitos	Cureñas	6
Corralitos	Pintora	9
Calle real	Zapotillo	5
Calle real	Ranchería	4

La red vial del municipio de Jano que le comunica con los municipios vecinos, son carretera terciarias, desde el casco urbano hacia Salamá son 32 km; a Guata son 20 km y a Esquipulas del norte 38 km. El 80% de las carreteras que comunican las diferentes comunidades del municipio también son carreteras de 3era categoría, y el 20% que comunica a otros caseríos son caminos de penetración o camino de herradura.

En invierno muchas de estas carreteras sufren daños, limitando el acceso, aun cuando la municipalidad se encarga de dar mantenimiento durante todo el año; sin embargo los recursos son insuficientes para cubrir toda la red vial y/o para hacer el mantenimiento más de una vez por año. Por el tipo de carretera, SOPTRAVI no brinda mantenimiento en este municipio.

6.1.2 Descripción y número de comunidades que no están comunicadas

Todos los caseríos y aldeas de los municipios están con sus debidas carreteras terciarias que las comunican a la cabecera por lo que ninguna se encuentre incomunicada.

6.2 Electricidad

El abastecimiento de energía eléctrica en el municipio es un servicio que presta la



Empresa Nacional de Energía Eléctrica ENEE, únicamente en el casco urbano cuenta con alumbrado público y solo 12 de 25 aldeas y caseríos cuenta con el servicio de energía. En síntesis, 48 % del municipio cuenta con el servicio de energía, mientras que el 52% no cuenta con dicho servicio y este es de mala calidad ya que a diario se dan los bajones de luz y con frecuencia se realizan cortes que duran desde una hora hasta días completos.

6.2.1 Longitud de Líneas de conducción primarias y secundarias existentes

No hay informacion

6.3 Telefonía y correos

No hay informacion

6.3.1 Disponibilidad de líneas telefónicas y domiciliarias

En el municipio se cuenta con servicio de telefonía celular móvil, con señal que abarca la mayoría de las comunidades; este servicio es provisto por la empresa privada (TIGO y CLARO) y no existe telefonía fija o móvil prestada por la empresa pública HONDUTEL ni servicio de correo Postal; sin embargo a través de dispositivos móviles se logra tener acceso a internet. Anteriormente existió una oficina de Telégrafo la cual dejo de funcionar el año 2005, debido a que no generaba los ingresos mínimos requeridos para su funcionamiento, era dirigida por el Señor Jorge Ramón Nájera Núñez.

6.4 Social

6.4.1 Existencia de centros comunales

La infraestructura social existente en el municipio, se orienta principalmente para actividades de recreación y religiosa; solo se cuenta con un centro social en el casco



urbano, por lo que es necesario construir dichos centros en las aldeas con mayor población, ya que son necesarios para actividades donde se involucren a los jóvenes.

6.4.2 Numero de canchas de futbol

Dentro del municipio se encuentran ocho canchas de futbol las cuales están endiferentes aldeas, la mayoría son de grama natural aunque algunas en muy mal estado.

6.4.3 Numero de canchas de uso múltiples

Para práctica de deporte se cuenta con tres canchas de uso múltiple (futbolitoy basquetbol), 2 en el casco urbano y 1 en la aldea La Victoria.

6.4.4 Numero de iglesias

En el área del municipio se cuenta con un total de 51 templos religiosos entre iglesias católicas y cristianas.

6.4.5 Centros de recreación

En el municipio carecemos de centros de recreación, esto debido al poco apoyo desinterés por parte de las autoridades en implementar dichos espacios donde la población se pueda recreación.

6.4.6 Hogar de ancianos

Los hogares de ancianos se han creado con el objetivo de darles una mejor atención a las personas mayores de edad con escasos recursos económicos, en Años anteriores estuvo funcionando dicha oficina, en la actualidad solo se cuenta conla propuesta para implementar la oficina del adulto mayor en nuestro municipio

6.4.7 Hogar de niños, centros de rehabilitación, clubes rotarios, comedores infantiles, guarderías infantiles.



Dichas oficinas no se encuentran en el municipio por lo que es necesario que las autoridades puedan gestionar dichas oficinas para brindar un mejor estilo de vida a nuestra población.

6.4.8 Cementerios

En el municipio solo cuenta con un cementerio municipal el cual es un servicio gratuito para la población y es manejado por la alcaldía en cuanto a su mantenimiento (chapia, cerca perimetral).

6.4.9 Áreas turísticas

Solo se cuenta con un área que sirve para hacer turismo la cual es el parque nacional la muralla que colinda con el municipio de la unión.

6.5 SALUD

6.5.1 Centros de salud existentes

P.23 Se manifestarán enfermedades

Orden	Descripción	T. Manif	%	Hombres	%	Mujeres	%	Publica	%	Privada	%
8	Hipertension Arterial	39	1.37	14	0.98	25	1.78	35	1.33	4	16
9	Diabetes	16	0.56	7	0.49	9	0.64	13	0.49	2	8
10	Asma bronquial	19	0.67	10	0.7	9	0.64	18	0.68	0	0
11	Epilepsia	4	0.14	1	0.07	3	0.21	4	0.15	0	0
12	Neumonía	3	0.11	3	0.21	0	0	3	0.11	0	0
13	Consumo de alcohol	10	0.35	7	0.49	3	0.21	7	0.27	0	0
14	Consumo de drogas	0	0	0	0	0	0	0	0	0	0
15	Tuberculosis	1	0.04	1	0.07	0	0	1	0.04	0	0
16	Cáncer	1	0.04	0	0	1	0.07	1	0.04	0	0
17	Diarreas	334	11.76	171	11.92	163	11.61	312	11.86	0	0
18	De la piel	21	0.74	11	0.77	10	0.71	20	0.76	1	4
19	Discapacidad	39	1.37	21	1.46	18	1.28	34	1.29	1	4
Total		2839		1435		1404		2631		25	

Para el cuidado de la salud en el municipio se cuenta, en el casco urbano CESAMO y en la zona rural con tres CESAR, distribuidas en tres comunidades, caserío el Tempisque, aldea de Labranzas y en la



aldea el Plan. El CESAMO presta atención con un médico en medicina general, tres enfermeras, un promotor en salud y dos asistentes pagados por contrato por parte de la regional de salud de Olancho, en las comunidades han capacitado y se cuenta con diez parteras y seis guardianes de salud, no se cuenta con hogares maternos infantiles, ni hospitales, clínicas odontológicas.

6.5.2 Cantidad de clínicas privadas

Solo se cuenta con una farmacia privada en el casco urbano que brinda atención las 24 horas del día en medicina general, ubicada en el barrio centro.

6.6 EDUCATIVA

6.6.1 Centros educativos existentes preescolar, escolar, básico, diversificado y universidad.

La educación formal en el municipio es un servicio prestado por el Estado, es decir que es pública y depende del gobierno central, para asegurar la cobertura, se han construido una serie de edificaciones e instalado programas educativos, los que se detallan a continuación:

- 6 Jardines de niños
- 20 Escuelas de educación primaria
- 2 institutos de educación media: 1 Joaquín reyes Tejeda y 2 Instituto Hondureño de Educación por Radio (IHER), en los cuales se encuentran

Las siguientes carreras profesionales; Bachillerato en humanidades, Bachillerato técnico en contaduría y finanzas. 1. centro de educación básica en la aldea La Victoria.

6.6.2 Centros de educación a distancia



Nuestro municipio cuenta con centros de educación a distancia para brindarles un Mejor servicio a los estudiantes de dichas comunidades, Los cuales son. En la aldea Jano Viejo, Labranzas y en el casco urbano.

6.6.3 Centros de formación artesanal, centros de alfabetización, centros de formación profesional/ técnica, centros de formación artística y cultural.

Dichos centros no se encuentran en nuestro municipio por lo que es necesario la implementación para brindarle a la población mejores oportunidades en la vida.

6.7 PRODUCTIVA

Con relación a la producción agropecuaria los principales cultivos a que se dedican los campesinos del municipio de Jano son: café, maíz, fríjol, banano, chile, tomate, repollo, yuca, naranjas entre otros. Como en el resto del país el maíz y el fríjol son la base de la alimentación de la población; además, también se produce la leche y sus derivados.

La agricultura y la ganadería son la principal fuente de empleo en el municipio, sin embargo la productividad depende de métodos y mecanismo en su mayoría artesanales, no existen tecnificación ni infraestructura que facilite y maximice la producción en el municipio. No existen viveros, rastros públicos y privados.

6.7.1 Sistemas de irrigación existentes. Distritos o individuales

En la actualidad en el municipio no se han instalado sistemas de irrigación debido al poco apoyo por parte de las instituciones del estado encargadas en apoyar la agricultura, por lo que se requiere inversión para apoyar a los agricultores en nuestro municipio.

6.7.2 Centros de acopio

En el municipio no se encuentra ningún centro de acopio, por lo que son los compradores individuales de granos básicos, los que compran la cosecha y la transportan a las bodegas



en las ciudades como Tegucigalpa, San Pedro Sula, Juticalpa y Campamento.

No existen viveros, rastros públicos y privados, microempresas y agroindustrias y secadoras de granos básicos.

6.7.2 Actividades Económicas

- La principal actividad económica es la agricultura y la ganadería y otros de pequeño porcentaje la avicultura y apicultura.
- Otras actividades son: fábrica de bloque y ladrillos, talleres de carpintería, sastrería, ebanistería, zapatería, artesanía, panadería, elaboración de panelas de dulce entre los más sobresalientes.
- Las condiciones de vivienda, la mayor parte de viviendas de la comunidad están construidas de adobe y algunas construidas de bloque, ladrillo y bahareque.



VII. INSTITUCIONALIDAD E INVERCION PARA EL DESARROLLO

7.1 Desempeño Municipal

La corporación municipal está integrada por 6 regidores, 3 del partido nacional y 3 del partido liberal, el alcalde y vice alcalde, la corporación se reúne cada 15 días para celebrar sesiones ordinarias, en las que además de los miembros antes mencionados, participa en representación civil la comisión ciudadana de transparencia y un comisionado municipal, estas son las personas encargadas de velar por el buen funcionamiento y administración de los fondos municipales.

La municipalidad está asociada con la MAMNO, mancomunidad de los municipios del norte de Olancho, integrada por 11 municipios, sin embargo carece de sostenibilidad.

Para su operación la municipalidad cuenta con un total de 10 empleados que se desempeñan en los diferentes departamentos que la estructuran internamente:

- Secretaria
- Tesorería
- Contabilidad
- Catastro
- Control tributario
- Juzgado de policía
- Unidad técnica municipal
- Unidad ambiental
- Oficina de la mujer.



La municipalidad atiende los servicios del cementerio municipal, agua potable en el casco urbano, así mismo recauda los pagos en concepto de impuesto y tasas municipales (solares, viviendas, negocios y pagos de impuestos de empresas

Madereras) del departamento de catastro, atiende otras gestiones por medio de juzgados de paz y policía. La inversión que hace la municipalidad en diferentes proyectos, son realizados con fondos provenientes de las transferencias del gobierno central a las municipalidades, ya que los ingresos corrientes son insuficientes para financiar inversiones e infraestructura.

Departamentos y oficinas	Función
Secretaría municipal	<ul style="list-style-type: none"> ➤ Comunicar, certificar, archivar, Remitir, concurrir, transcribir y coordinar.
Tesorería Municipal	<ul style="list-style-type: none"> ➤ Recaudación de fondos por tributos de los contribuyentes ➤ Ejecutar pagos contemplados en el presupuesto ➤ Registro de cuentas bancarias ➤ Depositar diariamente en las cuentas municipales los fondos recaudados ➤ Registro der recibos
Departamento de contabilidad	<ul style="list-style-type: none"> ➤ Brindar informes rentísticos de ingresos y egresos, presupuesto municipal, rendición de cuentas municipales. ➤ Ingresos de facturas. ➤ Conciliaciones bancarias
Departamento de Catastro	<ul style="list-style-type: none"> ➤ Actualización y mantenimiento De catastro municipal.



	<ul style="list-style-type: none">➤ Elaboración de croquis y constancias➤ Mediciones, evaluaciones e inspecciones de propiedades.➤ Llevar el registro de pagos de bienes e inmuebles.
Departamento Control tributario	<ul style="list-style-type: none">➤ Ejecutar el plan operativo por Departamento de administración tributaria.
Juzgado de policía	<ul style="list-style-type: none">➤ Otorgar licencias para todo tipo de evento.➤ Dar a conocer ordenanzas y disposiciones de la corporación municipal.➤ Coordinar acciones con la policía preventiva asignada al municipio en materia de seguridad ciudadana, cumplimiento de horarios y para mantener el orden público.➤ Levantar actas de compromiso en relación a denuncias de hecho que perjudican el bienestar de los vecinos del municipio.➤ Autorizar cartas de venta y guías de traslado de ganado Entre municipio y departamento.
Unidad técnica municipal	<ul style="list-style-type: none">➤ Es el ente encargado de la ejecución del plan de inversión



	<p>Municipal.</p> <ul style="list-style-type: none">➤ Supervisión de los proyectos en ejecución de la municipalidad
<p>Unidad municipal ambiental</p>	<ul style="list-style-type: none">➤ Velar para que en las políticas y estrategia de desarrollo municipal sea considerado los aspectos ambientales para lograr un desarrollo sostenible.➤ Promover la investigación, la planificación y la implementación de modelos de manejo adecuado, tomando en cuenta entre otros el uso de la tierra.➤ Recibir, registrar, dar seguimiento y canalizar a las instancias respectivas las denuncias en materia ambiental manteniendo informado al interesado; esto lo harán con el apoyo de los directores de justicia.➤ Coordinar y ejecutar referente a la protección, conservación y restauración ambiental en el campo de la reforestación manejo integrado de los recursos hídricos, manejo de los residuos sólidos administración y vigilancia de las áreas



	naturales protegidas, control de contaminantes que se ajusten a las regulaciones técnicas que emita el gobierno central, ordenanzas municipales, entre Otras
Oficina de la mujer	➤ Se encarga de velar por el bienestar de las mujeres de nuestro municipio y de gestionar talleres para su desarrollo Personal.

7.1.2 Principales indicadores del desempeño Municipal.

La cooperación municipal se ha comprometido a mejorar los indicadores sobresaluda vivienda educación economía e infraestructura social, ya que estos so indicadores que son los que más afectan a la población del municipio.

7.1.3 Incidencia en la población y el territorio.

Es una institución abierta a la organización del trabajo y la coordinación con las organizaciones e instituciones presentes en el territorio.

7.2 Presencia Institucional en el Municipio

En el municipio se cuenta con la presencia de diez distintas instituciones, distribuidas en el casco urbano y las diferentes comunidades, la mayoría son instituciones públicas desconcentradas, y atienden o sirven a la población en las distintas áreas.



El cuadro NO 2.1 muestra una lista y la cantidad de estas en el municipio.

7.2.1 Presencia institucional en el Municipio, de Jano, Olancho

Instituciones/programas/proyectos	Cantidad en el Municipio
Juzgado de paz	1
CESAMO	1
Posta Policial	1
Escuelas PROHECO	17
Instituto de educación media	4
Escuela publicas	11
Kínder	6
Registro municipal	1
JICA	
CESAR	3
Iglesia católica	1
Iglesia evangélica	1
Alcaldía municipal	1

Fuente: Datos Censo 2017, dirección de educación municipio Jano.



Institucionalidad de la Municipalidad de Jano.

MISION

Brindar servicios de calidad con transparencia y tecnología en beneficio del ciudadano, logrando el desarrollo integral y sostenible del Municipio, a través de una gestión participativa e innovadora.

VISION

Ser un municipio con un eficiente sistema de salud y educación, con una infraestructura Social en óptimas condiciones, generando alta productividad y empleo, conservando y reforestando los recursos naturales.

VALORES

Responsabilidad: En Jano los parámetros y normas se cumplen, actuando con la firme disposición de asumir las consecuencias de las decisiones propias y respondiendo a ellas.

1. **Honestidad:** Desempeñar nuestras funciones honestamente en un clima de rectitud, esmero y confianza.

2. **Compromiso:** Autoridades y colaboradores comprometidos en servir y dar lo mejor con una superación constante.

3. **Ética:** En cada decisión que tomemos, estará inmiscuida siempre la ética, como uno de nuestros cimientos de conducta moral.

4. **Respeto:** Predominar el buen trato y reconocimiento con los trabajadores, ciudadanos,



proveedores, y gobierno; con el medio ambiente y demás entorno social.

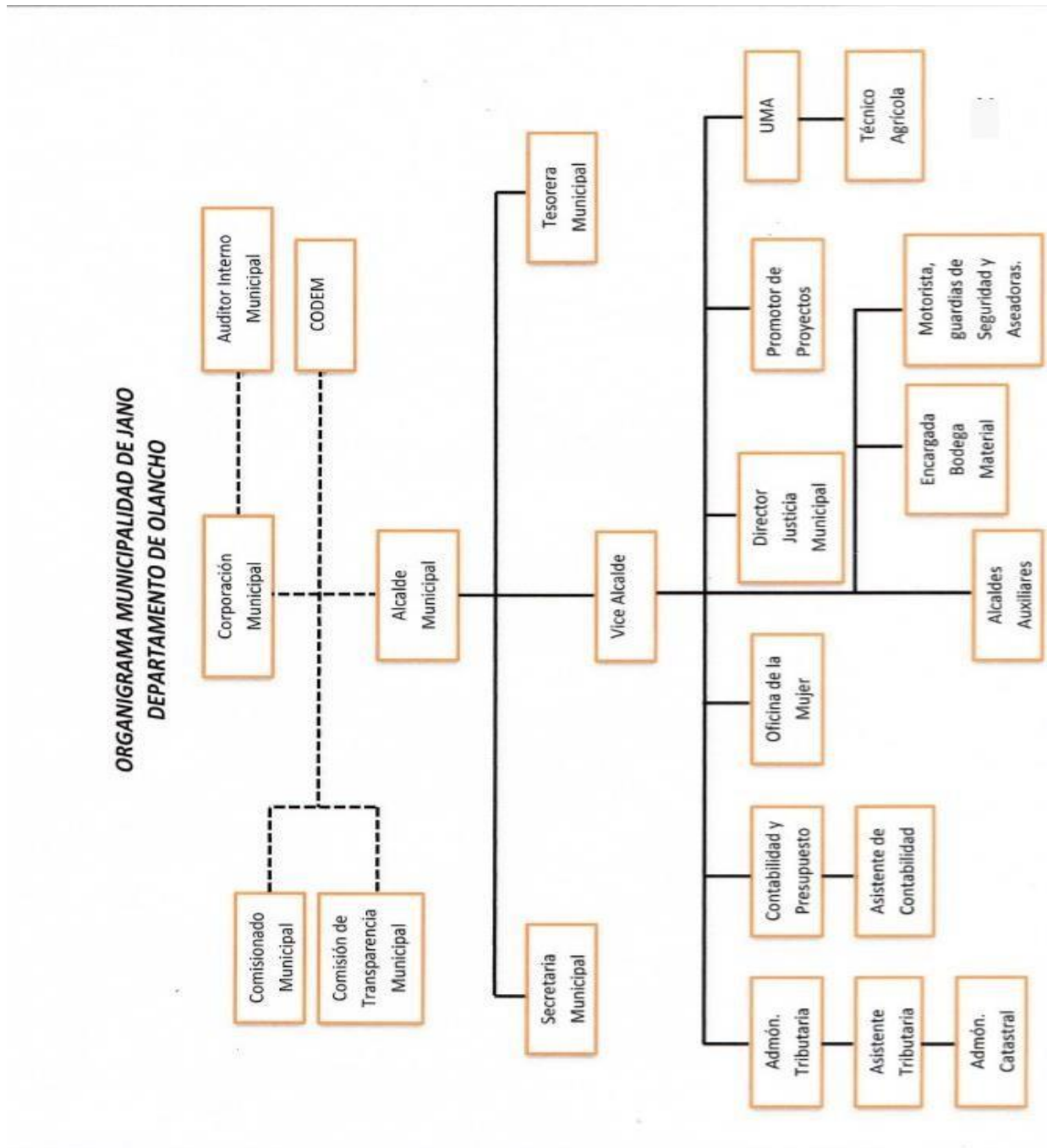
5. Transparencia: Proceder con veracidad e información abierta y oportuna

7.2.2 Programa y proyecto y tipo de servicio que brinda

N°	Institución	Programa o proyecto	Población y objetivo	Tipo de servicio que brinda
1	CAAS	Agua segura	Brindar agua de mejor calidad a la población	Asistencia técnica a proyectos de agua potable
2	PROHECO	Proyecto de educación	Mejor la cobertura en educación en todo el municipio	Asistencia en educación
3	JICA	Proyecto focal III	Brindar las herramientas para elaboración del PDM	Asistencia técnica en todo el Municipio
4	CEPUDO	Ayuda social	Ayuda social a personas de bajos recursos económicos	Ayuda social con alimentos y materiales para el hogar
5	TZU CHI	Ayuda social	Ayuda social a personas de escasos recursos económicos	Ayuda con alimentos (arroz)



ESTRUCTURA ORGANIZATIVA DE LA MUNICIPALIDAD





7.3 SOCIEDAD CIVIL

7.3.1 Cantidad y tipo de Organizaciones existentes, funcionalidad e incidencia en el desarrollo

En el municipio existen diferentes organizaciones que representan a la población tanto en el casco urbano como en sus caseríos, involucrándose en el desarrollo en el nivel local, muchas de estas organizaciones conservan la credibilidad y por lo tanto sermiembro es un privilegio, entre estas organizaciones se destacan:

- Juntas administradoras de agua
- Sociedad de padres de familia, que son un grupo muy importante para apoyar la gestión educativa a nivel municipal
- Grupos juveniles
- Cooperativas agroforestales
- Comités de apoyo a la sociedad civil
- Patronatos pro-luz
- Directivas deportivas(futbol)



Organizaciones Comunitarias más Importantes

N°	ORGANIZACIONES COMUNITARIAS	FUNCIONES
1	Las Juntas de Agua:	<p>Son responsables del buen manejo y administración de los acueductos, tanto en la construcción de los mismos como en su operación; también, centran su interés en el buen funcionamiento organizacional y Administrativo de las mismas Juntas, así</p> <p>Como en la protección, control y manejo de las fuentes productoras de agua, son apoyadas directamente por la Municipalidad y por las instituciones afines a la protección de los recursos naturales.</p>



<p>2 Patronatos</p>	<p>Sus funciones principales se orientan a la gestión de proyectos de infraestructura, así como a procesos de organización y participación de la sociedad en el tratamiento de problemas de interés público; ninguno de estos cuentan con sus estatutos solamente uno tiene Personería Jurídica, y todos son apoyados por la Municipalidad y por otras instituciones afines al desarrollo local.</p>
<p>3 Iglesias:</p>	<p>Su misión está orientada a promover los valores espirituales cristianos con énfasis en el amor al prójimo y ejercer la paz, armonía y la comprensión entre los habitantes ya que para ello existen varios grupos pertenecientes a la iglesia católica.</p>
<p>4 Sociedad de Padres de Familia</p>	<p>Brindan apoyo a los procesos de enseñanza – aprendizaje de los niños mediante diversas actividades realizadas a nivel del centro educativo, la comunidad y en la familia.</p>



5 Clubes Deportivos

Representan un espacio de recreación para la juventud y de promoción de la armonía entre, y para, los pobladores.

Los patronatos comunitarios: Es la instancia reconocida legalmente, por eso son los que tienen más acercamiento a la municipalidad u otra institución, para atender temas relacionados con el desarrollo sus comunidades.

Juntas Administradoras de agua: Es un grupo organizado que está representada a nivel rural, son las que velan por el funcionamiento del sistema y el abastecimiento de agua en sus comunidades, esta organización en su mayoría son apoyadas directamente por la municipalidad y cobran una tarifa por el servicio prestado para dar el mantenimiento y desinfección correspondiente.

Sociedad padres de familia: Son organizaciones presentes donde existe centros educativos, su rol es velar por la calidad educativa y apoyar el proceso de enseñanza aprendizaje en coordinación con los docentes. También se involucran en el apoyo para que las instituciones educativas se encuentren en un buen estado.

Iglesias: En el municipio se congregan dos religiones (católica y evangélica) las cuales orientan y enseñan a la población los principios cristianos y espirituales con el propósito de que prevalezca la paz y la armonía entre la población.

Club Deportivo: (fútbol) es uno de los deportes más practicados en Jano, incluyendo sus aldeas y caseríos, el cual sirve como recreación para alejarse de las drogas y tener lazos de amistad entre las comunidades vecinas y los municipios colindantes.



Cuadro presencia de las organizaciones de la sociedad civil del municipio de Jano, Olancho.

Organizaciones comunitarias	Cantidad en el municipio
Patronatos	18
Iglesias	51
Junta de agua	19
Sociedad Padres de Familia	48
Clubes deportivos	21



7.4 Inversión Social

7.4.1 Tipo y Montos de inversión social que ejecutaron en el municipio

Durante el año 2017 y del 2018, la municipalidad realizo una inversión de L.13, 400,498.21 en apoyo a los sectores de salud, educación, social, vial y productiva, esta inversión fue obtenida a través de las transferencias municipales del gobierno central y otros fondos obtenidos a través de impuestos municipales.

Cuadro de Inversión en infraestructura social

Realizada por la municipalidad durante el año 2017 y 2018

Nombre del tipo de proyecto	Salud	Educación	Social	Vial	Productiva	Total
2017	1,367,156.70	585,924.30	2,812,902.79	1,458,230.56	342,659.00	6,566,873.35
2018						
Apoyo a productores					183,810.00	183,810.00
Apoyo a pequeños productores agrícolas/ fertilizante, insecticidas, El chile, Ojo de agua, La Victoria.					432,057.53	432,057.53
Apoyo a huertos					3,380.00	3,380.00



escolares					
Reparación de carreteras				1,562,104.00	1,562,104.00
Mantenimiento de alcantarillado. El chile, Ojo de agua, La Victoria.				217,630.33	217,630.33
Mantenimiento de carreteras aldea El Plan, El chile, Ojo de agua, La Victoria.				37,929.30	37,929.30
Mejoramiento de viviendas a familias pobres. El Plan, El Chile, Cofradia, Labranzas, Buena Vista, Corralitos.			894,340.00		894,340.00
Pago de enfermeras y compra de medicamentos	257,589.00				257,589.00
Mantenimiento y reparacion proyecto agua potable. Corralito, Labranzas y Casco urbano			37,766.00		37,766.00
Construccion de sistema de agua potable, aldea la Doble			187,120.00		187,120.00



Mantenimiento y reparacion de centro de salud casco urbano.	377,192.50					377,192.50
Pago a maestros, haceadoras, bibliotecaria y vigilantes		1,937,839.20				1,937,839.20
Mejoras a la escuela joaquin Reyes Tejeda B° el centro		15,000.00				15,000.00
Apoyo a las mujeres			398,752.00			398,752.00
Desarrollo social			291,115.00			291,115.00
Total						13,400,498.21

7.4.2 Fuentes de inversión y ejecutores

Fuentes de inversión	Ejecutores
JICA	ALCALDIA MUNICIPAL
CEPUDO	ALCALDIA MUNICIPAL
TZU CHI	ALCALDIA MUNICIPAL
ICF	ICF
SAG	ALCALDIA
INSEP	INSEP



SEDIS	ALCALDIA
Embajada American	ALCALDIA
MAI. MISIONES DEL AGUA INTERNACIONAL	COMITÉ DEL CASS CASCO URBANO

7.5 Principales potenciales y problemas

7.5.1 Detallar las principales fortalezas, debilidades, oportunidades y amenazas que hayan surgido del análisis por parte de los líderes en los talleres realizados del PEDM.

Potencialidades	Problemas
<ul style="list-style-type: none"> ▪ Riqueza en Recursos Naturales 	<ul style="list-style-type: none"> ▪ Paternalismo de sus habitantes
<ul style="list-style-type: none"> ▪ Cuenta con patrimonios culturales 	<ul style="list-style-type: none"> ▪ Sectarismo político
<ul style="list-style-type: none"> ▪ Equipo técnico municipal capacitado 	<ul style="list-style-type: none"> ▪ Retraso de las transferencias del gobierno central
<ul style="list-style-type: none"> ▪ Equipo técnico intermunicipal disponible 	<ul style="list-style-type: none"> ▪ Fenómenos naturales
<ul style="list-style-type: none"> ▪ Buena Gestión de la Corporación 	<ul style="list-style-type: none"> ▪ Migración
<ul style="list-style-type: none"> ▪ Corporación municipal bien estructurada 	<ul style="list-style-type: none"> ▪ Extrema pobreza en la mayoría de la población
<ul style="list-style-type: none"> ▪ Unidad Técnica Municipal funcionando 	<ul style="list-style-type: none"> ▪ Falta de oportunidades para educación
<ul style="list-style-type: none"> ▪ Una gama de profesionales. 	<ul style="list-style-type: none"> ▪ Falta de instituciones financieras en el municipio
<ul style="list-style-type: none"> ▪ Personas con habilidades en oficios 	<ul style="list-style-type: none"> ▪ Falta de mercado para la producción agrícola
<ul style="list-style-type: none"> ▪ 	<ul style="list-style-type: none"> ▪ Acceso a las bebidas alcohólicas y drogas.



PLANES ZONALES DEL MUNICIPIO DE JANO



7.6 PLANES ZONALES TERRITORIALES (PZT)

Zona N° 1 (F-07)

Listado de tres proyectos priorizados de los Planes de Desarrollo de cada comunidad, por zona y por eje temático

Departamento: Olancho Municipio: Jano Zona: # 1 Fecha: 11/04/2019 Eje Temático: Infraestructura

N.º	Nombre de la Comunidad	N.º de beneficiado	Nombre de los proyectos priorizados	Costo aproximado
1	Jano	1103	A. Construcción de un edificio para una clínica materno infantil que reúna las condiciones adecuadas.	500,000.00
		1103	B. Construcción del puente peatonal de la quebrada talanquera	300,000.00
		1103	C. Construcción del proyecto de aguas grises para todos los diferentes barrios del Municipio.	17,663,555.00
2	Pueblo viejo	98	A. Construcción de un proyecto energía eléctrica	2,000,000.00
		98	B. Construcción de una escuela	220,000.00
		98	C. Construcción carretera tercera clase	400,000.00
3	Cofradía	40	A. Construcción de una escuela	200,000.00
		76	B. Construcción de caja puente	70,000.00
		15	C. Construcción de un kínder	200,000.00
4	Carámbano o	40	A. Reconstrucción de la escuela del carámbano	200,000.00



	carao	126	B. Construcción de 2 cajas puente en la comunidad del carámbano	100,000.00
5	El tambor	31	A. Construcción de una carretera de tercera clase	300,000.00
		31	B. Construcción de un proyecto de energía eléctrica para dicha comunidad.	1,500,000.00
		31	C. Construcción de una caja puente.	100,000.00
6	Sabana Redonda	13	A. Construcción de un Proyecto de electrificación en la comunidad	350,000.00
		13	B. Construcción de una Caja puente quebrada el verdun	100,000.00
		13	C. Mantenimiento de calles de la comunidad	50,000.00

(F-07)

Listado de tres proyectos priorizados de los Planes de Desarrollo de cada comunidad, por zona y por eje temático

Departamento: Olancho

Municipio: Jano Zona: # 1

Fecha: 11/04/2019

Eje Temático: Infraestructura

N.º	Nombre de la Comunidad	N.º de beneficiados	Nombre de los proyectos priorizados	Costo aproximado
7	Las cañas	15	A. Construcción de un kínder para la comunidad de las cañas	140,000.00
		53	B. Construcción de una carretera de 3ra clase que conecte del verdun hasta las Cañas.	80,000.00
		53	C. Construcción de una cancha de futbol para la escuela Mauricio Cáceres.	40,000.00
8	Platanares	29	A. Construcción de una iglesia católica	80,000.00
9	Pintora	26	A. Proyecto de carretera	100,000.00
		26	B. Proyecto de electrificación	500,000.00
		26	C. Construcción centro comunal	300,000.00
10	Las cureñas		A.	0.00
			B.	0.00
			C.	0.00
11	El tizate		A. Construcción de un proyecto de energía eléctrica la comunidad	

		70	lo pidió pero el proyecto ya se está haciendo.	3,000,000.00
		60	B. Construcción de edificios católicos y evangélicos	300,000.00
		70	C. Construcción de una cancha deportiva para los jóvenes	100,000.00
12	Corralitos	117	A. Construcción de dos cajas puente en la quebrada musunse paso aldea corralitos	160,000.00
		117	B. Construcción de una carretera de tercera clase del casco urbano a la aldea Corralitos	400,000.00

(F-07)

Listado de tres proyectos priorizados de los Planes de Desarrollo de cada comunidad, por zona y por eje temático

Departamento: Olancho

Municipio: Jano Zona: # I

Fecha: 11/04/2019 Eje Temático: Vivienda

N.º	Nombre de la Comunidad	N.º de beneficiados	Nombre de los proyectos priorizados	Costo aproximado
1	Jano	400	A. construcción de un proyecto de repello y pisos para las viviendas del Municipio de Jano	1,790,000.00
		100	B. Implementación de un proyecto de baños para dicho Municipio	125,000.00
		520	C. Implementar un proyecto de eco fogones para las viviendas que no cuenta con dicho beneficio	648,000.00
2	Pueblo Viejo	98	A. Mejoramiento de viviendas (repello y piso)	1,353,750.00
		45	B. Construcción de letrinas	265,750.00
3	Cofradía	20	A. construcción de baños para las viviendas que no tienen este servicio	50,000.00
		20	B. construcción de repellos y pisos de cemento para las viviendas	342,000.00
		15	C. construcción de letrinas para las viviendas que no cuentan con dicho servicio y las que ya dieron su vida útil	25,000.00



4	Carao	90	A. Implementar un proyecto de pisos y repello para las viviendas	230,000.00
		70	B. Implementar un proyecto de letrinas para las viviendas	50,000.00
		20	C. Implementar un proyecto de eco-fogones	18,818.00
5	Tambor	31	A. construcción de letrinas de tazas lavables	20,000.00
		31	B. Mejoramiento de pisos y repello de Viviendas	146,000.00
		15	C. construcción de un proyecto de baños para dicha Comunidad del Tambor.	35,000.00
6	Sabana Redonda	13	A. Implementar un Proyecto de Pisos de cemento y repello en las viviendas	43,000.00
		8	B. Implementar un Proyecto de letrinas en la comunidad debido a que las anteriores se encuentran en mal estado	9,000.00

(F-07)

Listado de tres proyectos priorizados de los Planes de Desarrollo de cada comunidad, por zona y por eje temático

Departamento: Olancho

Municipio: Jano Zona: # I

Fecha: 11/04/2019 Eje Temático: Vivienda

N.º	Nombre de la Comunidad	N.º de beneficiados	Nombre de los proyectos priorizados	Costo aproximado
7	Las Cañas	30	A. Implementar la construcción de un proyecto de pisos y repello en la comunidad de las cañas	60,000.00
		53	B. construcción de un proyecto de baños para las viviendas que no tienen este servicio	130,000.00
		20	C. construcción de un proyecto de eco fogones para dicha comunidad.	15,000.00
8	Platanares	29	A. Mejoramiento de viviendas (pisos, repellos) para la comunidad. de platanares	108,000.00
		15	B. Implementación de proyecto de eco fogones en la aldea de platanares	45,000.00
9	Pintora	20	A. Repello para las viviendas en mal estado	12,000.00
			B.	
10	Cureñas	24	A. Construcción de letrinas lavables	27,000.00
		30	B. Mejoramiento de vivienda con pisos de cemento	61,200.00



		48	C. Construcción de un proyecto de baños para 13 viviendas de la comunidad de las Cureñas.	78,000.00
11	Tizate	70	A. Construcción de pisos y repellos para las viviendas	350,000.00
		70	B. construcción de letrinas para la comunidad	35,000.00
12	Corralitos	82	A. Construcción de un proyecto de letrinas de taza lavable para las viviendas	80,000.00
		96	B. Construcción de un proyecto de eco-fogones en las viviendas para reducir la deforestación.	130,000.00
		25	C. Construcción de viviendas para las personas que viven en viviendas de madera y bahareque	600,000.00

(F-07)

Listado de tres proyectos priorizados de los Planes de Desarrollo de cada comunidad, por zona y por eje temático

Departamento: Olancho Municipio: Jano Fecha: 11/04/2019 Zona: # I Eje Temático: Educación

N.º	Nombre de la Comunidad	N.º de beneficiados	Nombre de los proyectos priorizados	Costo aproximado
1	Jano	300	A. Gestionar becas estudiantiles y kit escolares.	300,000.00
		1103	B. Gestionar otra carrera educativa por parte de la Corporación Municipal y las fuerzas vivas de nuestro Municipio a las autoridades de educación.	30,000.00
		300	C. Implementación de nuevo equipo tecnológico de la escuela y el colegio.	300,000.00
2	Pueblo Viejo	41	A. Contratar un maestro municipalizado	50,000.00
		41	B. Compra de mobiliario y material didáctico	17,244.00
			C.	0.00
3	Cofradía	22	A. Concientizar a los padres de familia sobre la importancia de la educación para los niños	0.00
			B.	0.00



			C.	0.00
4	Carao	30	A. Compra de material didáctico y mobiliario	30,000.00
			B.	0.00
			C.	0.00
5	Tambor		A.	0.00
			B.	0.00
			C.	0.00
6	Sabana Redonda		D.	0.00
			E.	0.00
			F.	0.00

(F-07)

Listado de tres proyectos priorizados de los Planes de Desarrollo de cada comunidad, por zona y por eje temático

Departamento: Olancho Municipio: Jano Fecha: 11/04/2019 zona: # 1 Eje Temático: Educación

N.º	Nombre de la Comunidad	N.º de beneficiados	Nombre de los proyectos priorizados	Costo aproximado
7	Las Cañas	53	A. Compra de mobiliario y material didáctico para la Escuela de las Cañas Mauricio Cáceres	30,000.00
		53	B. Compra de un botiquín para la Escuela Mauricio Cáceres	3,000.00
			C.	0.00
8	Platanares		A.	0.00
			B.	0.00
			C.	0.00
9	Pintora	26	A. Mejoramiento de la Escuela	30,000.00
			B.	0.00
			C.	0.00
10	Las Cureñas		A.	0.00
			B.	0.00



			C.	0.00
11	Tizate	25	A. Compra de material didáctico y mobiliario para archivar documentos	80,000.00
			B.	0.00
			C.	0.00
12	Corralitos	54	A. Contratar un maestro para apoyo de la maestra ya que la matrícula es muy alta	80,000.00
			B. Implementar proyecto en educación para alfabetizar a las personas que no saben leer	30,000.00
			C. Compra de mobiliario y material didáctico para la escuela	30,000.00

(F-07)

Listado de tres proyectos priorizados de los Planes de Desarrollo de cada comunidad, por zona y por eje temático

Departamento: Olancho Municipio: Jano Zona: # I Fecha: 11/04/2019 Eje Temático: Agua y Saneamiento

N.º	Nombre de la Comunidad	N.º de beneficiados	Nombre de los proyectos priorizados	Costo aproximado
1	Jano	1103	A. Construcción del proyecto de agua potable del sitio mucupina	3,000,000.00
		1103	B. Reubicar el crematorio en un lugar adecuado para quemar la basura	100,000.00
			C.	
2	Pueblo Viejo		D.	
			E.	
			F.	
3	Cofradía		D.	
			E.	
			F.	
4	Carao		D.	
			E.	
			F.	



5	Tambor	31	D. Construcción de un proyecto de agua potable	500,000.00
			E.	
			F.	
6	Sabana Redonda		G.	
			H.	
			I.	

(F-07)

Listado de tres proyectos priorizados de los Planes de Desarrollo de cada comunidad, por zona y por eje temático

Departamento: Olancho Municipio: Jano Zona: # 1 Fecha: 11/04/2019 Eje Temático: Agua y Saneamiento

N.º	Nombre de la Comunidad	N.º de beneficiados	Nombre de los proyectos priorizados	Costo aproximado
7	Las Cañas		A. Construcción de un tanque de agua potable para la Comunidad de las cañas.	20,000.00
			B.	
			C.	
8	Platanares		A.	
			B.	
			C.	
9	Pintora	26	A. Reparación de tubería	50,000.00
		26	B. Cerca de la microcuenca	12,000.00
			C.	



10	Las Cureñas	59	A. Reconstrucción de proyecto de agua potable	250,000.00
			B.	
			C.	
11	Tizate		A.	
			B.	
			C.	
12	Corralitos	117	A. Construcción de un tanque para el proyecto de agua potable	25,000.00
			B.	
			C.	

(F-07)

Listado de tres proyectos priorizados de los Planes de Desarrollo de cada comunidad, por zona y por eje temático

Departamento: Olancho

Municipio: Jano Zona: # I

Fecha: 11/04/2019 Eje Temático: Salud y nutrición

N.º	Nombre de la Comunidad	N.º de beneficiados	Nombre de los proyectos priorizados	Costo aproximado
1	Jano	1,751	A. Compra de inhaladores con su respectivo medicamento para combatir las IRAS respiratorias, y la influencia Cloración de agua y abatización	100,000.00
		1,751	B. Gestionar con las autoridades de la secretaria de salud la plaza para un médico en medicina general para el centro de salud	30,000.00
		3,909	C. Gestionar con las autoridades de salud una ambulancia para el municipio y sus comunidades.	400,000.00
2	Pueblo Viejo		G.	
			H.	
			I.	
3	Cofradía		G.	
			H.	



			I.	
4	Carao		G.	
			H.	
			I.	
5	Tambor		G.	
			H.	
			I.	
6	Sabana Redonda		J.	
			K.	
			L.	

(F-07)

Listado de tres proyectos priorizados de los Planes de Desarrollo de cada comunidad, por zona y por eje temático

Departamento: Olancho Municipio: Jano Zona: # I Fecha: 11/04/2019 Eje Temático: Participación

N.º	Nombre de la Comunidad	N.º de beneficiados	Nombre de los proyectos priorizados	Costo aproximado
1	Jano	1103	D. Crear por parte de la Alcaldía Municipal el patronato comunal y la junta de agua.	5,000.00
			E.	
			F.	
			J.	
			K.	
			L.	



		J.	
		K.	
		L.	

(F-07)

Listado de tres proyectos priorizados de los Planes de Desarrollo de cada comunidad, por zona y por eje temático

Departamento: Olancho Municipio: Jano Zona: # 1 Fecha: 11/04/2019 Eje Temático: Economía

N.º	Nombre de la Comunidad	N.º de beneficiados	Nombre de los proyectos priorizados	Costo aproximado
1	Jano	200	A. Gestionar la Implementación del bono Diez Mil para las personas que no cuentan con este beneficio	0.00
		150	B. Capacitar a la población para crear grupos de microempresas	200,000.00
		300	C. Implementar proyectos en agricultura con la dotación de insumos agrícolas	200,000.00
2	Pueblo Viejo		A.	0.00
			B.	0.00



			C.	0.00
3	Cofradía		A.	0.00
			B.	0.00
			C.	0.00
4	Carao		A.	0.00
			B.	0.00
			C.	0.00
5	Tambor		A.	0.00
			B.	0.00
			C.	0.00
6	Sabana Redonda		A.	0.00
			B.	0.00
			C.	0.00

(F-07)

Listado de tres proyectos priorizados de los Planes de Desarrollo de cada comunidad, por zona y por eje temático

Departamento: Olancho

Municipio: Jano Zona: # 1

Fecha 11/04/2019 Eje Temático: Ordenamiento Territorial

N.º	Nombre de la Comunidad	N.º de beneficiados	Nombre de los proyectos priorizados	Costo aproximado
1	Jano	1103	A. Contratar un técnico para que delimite el área del territorio del municipio del casco urbano	20,000.00
		1103	B. Gestionar a través de la junta de agua charlas sobre el manejo adecuado de químicos y la ganadería extensiva a las personas que tienen terrenos cerca del área de la microcuenca.	10,000.00
2	Pueblo Viejo	98	A. Contratar técnico para delimitar el área de la microcuenca de la comunidad	20,000.00
		98	B. Compra de árboles para la reforestar el área de la microcuenca	20,000.00
	Cofradía	26	A. Gestionar al ICF un técnico para la delimitación del área que le pertenece a la comunidad	30,000.00



3		26	B. Reubicar a los propietarios de dichos terrenos en otro lugar que no dañen la microcuenca	30,000.00
		14	C. Brindar charlas atreves del ICF y SAG a los agricultores y ganaderos para no seguir deforestando las riveras de las quebradas y ríos	5,000.00
4	Carao	29	A. Gestionar al ICF la delimitación de la comunidad del carámbano	20,000.00
		29	B. Gestionar un técnico al ICF para la delimitación de la microcuenca	20,000.00
		29	C. Gestionar charlas ambientales a los productores para el manejo de insumos	10,000.00
5	El Tambor	31	A. Gestionar atreves del ICF un Técnico para delimitar los límites de la comunidad	20,000.00
		30	B. Concientizar atreves de charlas amigables del ambiente sobre el manejo de agro químicos	20,000.00
6	Sabana Redonda		A.	0.00

(F-07)

Listado de tres proyectos priorizados de los Planes de Desarrollo de cada comunidad, por zona y por eje temático

Departamento: Olanchito

Municipio: Jano Zona: # 1

Fecha: 11/04/2019 Eje Temático: Ordenamiento Territorial

N.º	Nombre de la Comunidad	N.º de beneficiados	Nombre de los proyectos priorizados	Costo aproximado
7	Las Cañas	53	A. Delimitación del área de la comunidad de las cañas	20,000.00
		53	B. Reforestación de la microcuenca de la comunidad de las cañas con 5,000.00 plantas de diferentes especie	20,000.00
		53	C. Gestionar charlas a la SAG sobre el manejo y uso de la ganadería	3,000.00
8	Platanares	29	A. La comunidad de platanares no cuenta con sus límites territoriales	20,000.00
		29	B. La microcuenca no cuenta con su declaratoria	40,000.00
		29	C. Reforestación atreves de la alcaldía municipal y ICF el área de la comunidad de platanares	80,000.00
9	Pintora	26	A. Delimitación de Microcuenca	30,000.00

10	Las Cureñas	26	B. Delimitación de los límites de la comunidad	30,000.00
		59	A. Delimitación de la microcuenca	30,000.00
		59	B. Delimitación del área de la comunidad	30,000.00
11	Tizate	70	A. Construcción de la cerca de la microcuenca	30,000.00
		70	B. Contratar un técnico para delimitar la aldea el tizate	20,000.00
		70	C. Compra de árboles para la reforestación de la microcuenca	50,000.00
12	Corralitos	117	A. Gestionar al ICF la delimitación del área de la microcuenca	30,000.00
		117	B. Gestionar al ICF un técnico para delimitar el área que le pertenece a la comunidad	30,000.00
		86	C. Gestionar charlas al ICF Y SAG para el buen manejo del bosque y reducir la deforestación	5,000.00

(F-08)

Matriz para la priorización de ideas de Proyectos del Plan Zonal de Desarrollo Territorial

Departamento: Olancho Municipio: Jano Zona # 1 Fecha: 11/04/2019 Eje Temático: INFRAESTRUCTURA

Lugar de la asamblea: Salón de sesiones de la Municipalidad

	Ponderación	Jano			Pueblo Viejo			Cofradía			Carao			Tambor			Sabana Redonda		
		A	b	c	a	b	c	a	b	c	a	b	c	a	b	c			
Criterio 1. Alcance de la idea del proyecto																			
• Resuelve el problema para una comunidad	1			1	1	1	1	1		1	1	1		1	1	1	1	1	
• Resuelve el problema para varias comunidades	2		2						2										
• Resuelve el problema el problema para todas las comunidades de la zona territorial	3	3																	
Criterio 2. Genero/Grupos vulnerables																			
• La idea de proyecto propuesta no aligera la carga de trabajo de las mujeres/niños/etnias	1																		
• La idea de proyecto propuesta alivia un poco la carga de	2																		

trabajo de las mujeres/niños/etnias																			
• La idea de proyecto resuelve una necesidad sentida de las mujeres/niños/etnias	3	3	3	3	3	3	3	3	3	3	3	3	3	3	3	3	3	3	3
Criterio 3. Importancia del proyecto																			
• El proyecto es aceptable (no daña el ambiente favorece la inversión)	1																		
• El proyecto es necesario (en virtud que contribuye con el desarrollo social y económico)	2	2	2	2	2	2	2	2	2	2	2	2	2	2	2	2	2	2	2
• El proyecto es vital (porque la vida de la población depende de sus beneficios)	3																		
Criterio 4. Número de beneficiarios que atiende																			
• El proyecto atiende menos de 300 beneficiarios	1				1	1	1	1			1	1	1		1	1	1	1	1
El proyecto atiende entre 300 y 1,000 beneficiarios	2																		
El proyecto atiende más de 1,000 beneficiarios	3	3	3	3					3										
Puntos alcanzados		1	10	9	7	7	7	7	10	7	7	7	0	7	7	7	7	7	7
		2																	

(F-08)

Matriz para la priorización de ideas de Proyectos del Plan Zonal de Desarrollo Territorial

Departamento: Olancho Municipio: Jano Zona # 1 Fecha: 11/04/2019 Eje Temático: Infraestructura

Lugar de la asamblea: Salón de sesiones de la Municipalidad

	Ponderación	Cañas			Platanares			Pintora			Cureñas			Tizate			Corralitos		
		a	b	c	a	b	c	a	b	c	a	b	c	a	b	c			
Criterio 1. Alcance de la idea del proyecto																			
• Resuelve el problema para una comunidad	1	1		1	1			1	1	1					1	1			
• Resuelve el problema para varias comunidades	2		2											2			2	2	
• Resuelve el problema el problema para todas las comunidades de la zona territorial	3																		
Criterio 2. Genero/Grupos vulnerables																			
• La idea de proyecto propuesta no aligera la carga de trabajo de las mujeres/niños/etnias	1			1												1			

• La idea de proyecto propuesta alivia un poco la carga de trabajo de las mujeres/niños/etnias	2																		
• La idea de proyecto resuelve una necesidad sentida de las mujeres/niños/etnias	3	3	3		3			3	3	3				3	3		3	3	
Criterio 3. Importancia del proyecto																			
• El proyecto es aceptable (no daña el ambiente y favorece la inversión)	1			1											1				
• El proyecto es necesario (en virtud que contribuye con el desarrollo social y económico)	2	2	2		2			2	2	2				2	2		2	2	
• El proyecto es vital (porque la vida de la población depende de sus beneficios)	3																		
Criterio 4. Número de beneficiarios que atiende																			
• El proyecto atiende menos de 300 beneficiarios	1	1		1	1			1	1	1				1	1	1			
• El proyecto atiende entre 300 y 1,000 beneficiarios	2																2	2	
• El proyecto atiende más de 1,000 beneficiarios	3		3																
Puntos alcanzados		7	10	4	7	0	0	7	7	7	0	0	0	8	7	4	9	9	0

(F-08)

Matriz para la priorización de ideas de Proyectos del Plan Zonal de Desarrollo Territorial
Departamento: Olancho Municipio: Jano Zona # 1 Fecha: 11/04/2019 Eje Temático: Vivienda

Lugar de la asamblea: Salón de sesiones de la Municipalidad

	Ponderación	Jano			Pueblo Viejo			Cofradía			Carao			Tambor			Sabana Redonda		
		a	b	c	a	b	c	a	b	c	a	b	c	a	b	c	a	b	c
Criterio 1. Alcance de la idea del proyecto																			
• Resuelve el problema para una comunidad	1	1	1	1	1	1		1	1	1	1	1	1	1	1	1	1	1	
• Resuelve el problema para varias comunidades	2		1																
• Resuelve el problema el problema para todas las comunidades de la zona territorial	3																		
Criterio 2. Genero/Grupos vulnerables																			
• La idea de proyecto propuesta no aligera la carga	1			1								1							



de trabajo de las mujeres/niños/etnias																			
• La idea de proyecto propuesta alivia un poco la carga de trabajo de las mujeres/niños/etnias	2		2			2			2							2		2	
• La idea de proyecto resuelve una necesidad sentida de las mujeres/niños/etnias	3	3			3				3	3	3	3		3	3		3		
Criterio 3. Importancia del proyecto																			
• El proyecto es aceptable (no daña el ambiente y favorece la inversión)	1			1						1		1	1	1					
• El proyecto es necesario (en virtud que contribuye con el desarrollo social y económico)	2	2	2		2	2		2	2		2				2	2	2	2	
• El proyecto es vital (porque la vida de la población depende de sus beneficios)	3																		
Criterio 4. Número de beneficiarios que atiende																			
• El proyecto atiende menos de 300 beneficiarios	1				1	1		1	1	1	1	1	1	1	1	1	1	1	
• El proyecto atiende entre 300 y 1,000 beneficiarios	2	2	2	2															
• El proyecto atiende más de 1,000 beneficiarios	3																		
Puntos alcanzados		8	7	5	7	6	0	6	7	6	7	6	4	6	7	6	7	6	0

(F-08)

Matriz para la priorización de ideas de Proyectos del Plan Zonal de Desarrollo Territorial

Departamento: Olancho Municipio: Jano Zona # 1 Fecha: 11/04/2019 Eje Temático: Vivienda

Lugar de la asamblea: Salón de sesiones de la Municipalidad

	Ponderación	Las Cañas			Platanares			Pintora			Cureñas			Tizate			Corralitos		
		a	b	c	a	b	c	a	b	c	a	b	c	a	b	c			
Criterio 1. Alcance de la idea del proyecto																			
• Resuelve el problema para una comunidad	1	1	1	1	1	1		1			1	1	1	1	1		1	1	1
• Resuelve el problema para varias comunidades	2																		
• Resuelve el problema el problema para todas las comunidades de la zona territorial	3																		
Criterio 2. Genero/Grupos vulnerables																			



• La idea de proyecto propuesta no aligera la carga de trabajo de las mujeres/niños/etnias	1			1		1												1		
• La idea de proyecto propuesta alivia un poco la carga de trabajo de las mujeres/niños/etnias	2																			
• La idea de proyecto resuelve una necesidad sentida de las mujeres/niños/etnias	3	3	3		3			3			3	3	3	3	3			3	3	
Criterio 3. Importancia del proyecto																				
• El proyecto es aceptable (no daña el ambiente y favorece la inversión)	1		1	1		1					1				1			1	1	
• El proyecto es necesario (en virtud que contribuye con el desarrollo social y económico)	2	2			2			2				2	2	2					2	
• El proyecto es vital (porque la vida de la población depende de sus beneficios)	3																			
Criterio 4. Número de beneficiarios que atiende																				
• El proyecto atiende menos de 300 beneficiarios	1	1	1	1	1	1		1			1	1	1	1	1			1	1	1
• El proyecto atiende entre 300 y 1,000 beneficiarios	2																			
• El proyecto atiende más de 1,000 beneficiarios	3																			
Puntos alcanzados		7	6	4	7	4	0	7	0	0	6	7	7	7	6	0	6	4	7	

(F-08)

Matriz para la priorización de ideas de Proyectos del Plan Zonal de Desarrollo Territorial

Departamento: Olancho Municipio: Jano Zona # 1 Fecha: 11/04/2019 Eje Temático: Educación

Lugar de la asamblea: Salón de sesiones de la Municipalidad

	Ponderación	Jano			Pueblo Viejo			Cofradía			Carao			Tambor			Sabana Redonda		
		a	b	c	a	b	c	a	b	c	a	b	c	a	b	c	a	b	c
Criterio 1. Alcance de la idea del proyecto																			
• Resuelve el problema para una comunidad	1	1		1	1	1		1			1								
• Resuelve el problema para varias comunidades	2																		
• Resuelve el problema el problema para todas las	3		3																



comunidades de la zona territorial																			
Criterio 2. Genero/Grupos vulnerables																			
• La idea de proyecto propuesta no aligera la carga de trabajo de las mujeres/niños/etnias	1							1											
• La idea de proyecto propuesta alivia un poco la carga de trabajo de las mujeres/niños/etnias	2																		
• La idea de proyecto resuelve una necesidad sentida de las mujeres/niños/etnias	3	3	3	3	3	3					3								
Criterio 3. Importancia del proyecto																			
• El proyecto es aceptable (no daña el ambiente y favorece la inversión)	1																		
• El proyecto es necesario (en virtud que contribuye con el desarrollo social y económico)	2	2	2	2	2	2		2			2								
• El proyecto es vital (porque la vida de la población depende de sus beneficios)	3																		
Criterio 4. Número de beneficiarios que atiende																			
• El proyecto atiende menos de 300 beneficiarios	1	1		1	1	1		1			1								
• El proyecto atiende entre 300 y 1,000 beneficiarios	2		2																
• El proyecto atiende más de 1,000 beneficiarios	3																		
Puntos alcanzados		7	10	7	7	7	0	5	0	0	7	0	0	0	0	0	0	0	0

(F-08)

Matriz para la priorización de ideas de Proyectos del Plan Zonal de Desarrollo Territorial

Departamento: Olancho Municipio: Jano Zona # 1 Fecha: 11/04/2019 Eje Temático: Educación

Lugar de la asamblea: Salón de sesiones de la Municipalidad

	Ponderación	Las Cañas			Platanares			Pintora			Las Cureñas			Tizate			Corralitos		
		a	b	c	a	b	c	a	b	c	a	b	c	a	b	c			
Criterio 1. Alcance de la idea del proyecto																			
• Resuelve el problema para una comunidad	1	1	1					1						1			1	1	1
• Resuelve el problema para varias comunidades	2																		
• Resuelve el problema el problema para todas las	3																		



comunidades de la zona territorial																				
Criterio 2. Genero/Grupos vulnerables																				
• La idea de proyecto propuesta no aligera la carga de trabajo de las mujeres/niños/etnias	1																		1	
• La idea de proyecto propuesta alivia un poco la carga de trabajo de las mujeres/niños/etnias	2																			
• La idea de proyecto resuelve una necesidad sentida de las mujeres/niños/etnias	3	3	3					3						3				3		3
Criterio 3. Importancia del proyecto																				
• El proyecto es aceptable (no daña el ambiente y favorece la inversión)	1																			
• El proyecto es necesario (en virtud que contribuye con el desarrollo social y económico)	2	2	2					2						2				2	2	2
• El proyecto es vital (porque la vida de la población depende de sus beneficios)	3																			
Criterio 4. Número de beneficiarios que atiende																				
• El proyecto atiende menos de 300 beneficiarios	1	1	1					1						1				1	1	1
• El proyecto atiende entre 300 y 1,000 beneficiarios	2																			
• El proyecto atiende más de 1,000 beneficiarios	3																			
Puntos alcanzados		7	7	0	0	0	0	7	0	0	0	0	0	7	0	0	7	5	7	

(F-08)

Matriz para la priorización de ideas de Proyectos del Plan Zonal de Desarrollo Territorial

Departamento: Olancho Municipio: Jano Zona # 1 Fecha: 11/04/2019 Eje Temático: Agua y Saneamiento

Lugar de la asamblea: Salón de sesiones de la Municipalidad

	Ponderación	Jano			Pueblo Viejo			Cofradía			Carao			Tambor			Sabana Redonda			
		a	b	c	a	b	c	a	b	c	a	b	c	a	b	c				
Criterio 1. Alcance de la idea del proyecto																				
• Resuelve el problema para una comunidad	1		1											1						
• Resuelve el problema para varias comunidades	2	2																		
• Resuelve el problema el problema para todas las	3																			



comunidades de la zona territorial																			
Criterio 2. Genero/Grupos vulnerables																			
• La idea de proyecto propuesta no aligera la carga de trabajo de las mujeres/niños/etnias	1																		
• La idea de proyecto propuesta alivia un poco la carga de trabajo de las mujeres/niños/etnias	2																		
• La idea de proyecto resuelve una necesidad sentida de las mujeres/niños/etnias	3	3	3										3						
Criterio 3. Importancia del proyecto																			
• El proyecto es aceptable (no daña el ambiente y favorece la inversión)	1		1																
• El proyecto es necesario (en virtud que contribuye con el desarrollo social y económico)	2																		
• El proyecto es vital (porque la vida de la población depende de sus beneficios)	3	3											3						
Criterio 4. Número de beneficiarios que atiende																			
• El proyecto atiende menos de 300 beneficiarios	1												1						
• El proyecto atiende entre 300 y 1,000 beneficiarios	2																		
• El proyecto atiende más de 1,000 beneficiarios	3	3	3																
Puntos alcanzados		11	8	0	0	0	0	0	0	0	0	0	0	8	0	0	0	0	0

(F-08)

Matriz para la priorización de ideas de Proyectos del Plan Zonal de Desarrollo Territorial

Departamento: Olancho Municipio: Jano Zona # 1 Fecha: 11/04/2019 Eje Temático: Agua y saneamiento

Lugar de la asamblea: Salón de sesiones de la Municipalidad

	Pende ración	Las Cañas			Platanares			Pintora			Las Cureñas			Tizate			Corralitos		
		a	b	c	a	b	c	a	b	c	a	b	c	a	b	c			
Criterio 1. Alcance de la idea del proyecto																			
• Resuelve el problema para una comunidad	1	1						1	1		1								
• Resuelve el problema para varias comunidades	2																2		
• Resuelve el problema el problema para todas las	3																		



comunidades de la zona territorial																				
Criterio 2. Genero/Grupos vulnerables																				
• La idea de proyecto propuesta no aligera la carga de trabajo de las mujeres/niños/etnias	1																			
• La idea de proyecto propuesta alivia un poco la carga de trabajo de las mujeres/niños/etnias	2																			
• La idea de proyecto resuelve una necesidad sentida de las mujeres/niños/etnias	3	3						3	3		3							3		
Criterio 3. Importancia del proyecto																				
• El proyecto es aceptable (no daña el ambiente y favorece la inversión)	1																			
• El proyecto es necesario (en virtud que contribuye con el desarrollo social y económico)	2																			
• El proyecto es vital (porque la vida de la población depende de sus beneficios)	3	3						3	3		3							3		
Criterio 4. Número de beneficiarios que atiende																				
• El proyecto atiende menos de 300 beneficiarios	1	1						1	1		1							1		
• El proyecto atiende entre 300 y 1,000 beneficiarios	2																			
• El proyecto atiende más de 1,000 beneficiarios	3																			
		8	0	0	0	0	0	8	8	0	8	0	0	0	0	0	0	9	0	0

(F-08)

Matriz para la priorización de ideas de Proyectos del Plan Zonal de Desarrollo Territorial

Departamento: Olancho Municipio: Jano Zona: # 1 Fecha: 11/04/2019 Eje Temático: Salud y nutrición

Lugar de la asamblea: Salón de sesiones de la Municipalidad

	Ponderación	Jano																		
		a	b	c	a	b	c	a	b	c	a	b	c	a	b	c				
Criterio 1. Alcance de la idea del proyecto																				
• Resuelve el problema para una comunidad	1																			
• Resuelve el problema para varias comunidades	2																			
• Resuelve el problema el problema para todas las	3	3	3	3																



comunidades de la zona territorial																			
Criterio 2. Genero/Grupos vulnerables																			
• La idea de proyecto propuesta no aligera la carga de trabajo de las mujeres/niños/etnias	1																		
• La idea de proyecto propuesta alivia un poco la carga de trabajo de las mujeres/niños/etnias	2																		
• La idea de proyecto resuelve una necesidad sentida de las mujeres/niños/etnias	3	3	3	3															
Criterio 3. Importancia del proyecto																			
• El proyecto es aceptable (no daña el ambiente y favorece la inversión)	1																		
• El proyecto es necesario (en virtud que contribuye con el desarrollo social y económico)	2			2															
• El proyecto es vital (porque la vida de la población depende de sus beneficios)	3	3	3																
Criterio 4. Número de beneficiarios que atiende																			
• El proyecto atiende menos de 300 beneficiarios	1																		
• El proyecto atiende entre 300 y 1,000 beneficiarios	2																		
• El proyecto atiende más de 1,000 beneficiarios	3	3	3	3															
Puntos alcanzados		12	12	11															

(F-08)

Matriz para la priorización de ideas de Proyectos del Plan Zonal de Desarrollo Territorial

Departamento: Olancho Municipio: Jano Zona # 1 Fecha: 11/04/201 Eje Temático: Participación

Lugar de la asamblea: salón de sesiones de la Municipalidad

	Ponderación	Jano																	
		a	b	c	a	b	c	a	b	c	a	b	c	a	b	c	a	b	c
Criterio 1. Alcance de la idea del proyecto																			
• Resuelve el problema para una comunidad	1	1																	
• Resuelve el problema para varias comunidades	2																		



<ul style="list-style-type: none"> Resuelve el problema el problema para todas las comunidades de la zona territorial 	3																	
Criterio 2. Genero/Grupos vulnerables																		
<ul style="list-style-type: none"> La idea de proyecto propuesta no aligera la carga de trabajo de las mujeres/niños/etnias 	1																	
<ul style="list-style-type: none"> La idea de proyecto propuesta alivia un poco la carga de trabajo de las mujeres/niños/etnias 	2																	
<ul style="list-style-type: none"> La idea de proyecto resuelve una necesidad sentida de las mujeres/niños/etnias 	3	3																
Criterio 3. Importancia del proyecto																		
<ul style="list-style-type: none"> El proyecto es aceptable (no daña el ambiente y favorece la inversión) 	1																	
<ul style="list-style-type: none"> El proyecto es necesario (en virtud que contribuye con el desarrollo social y económico) 	2	2																
<ul style="list-style-type: none"> El proyecto es vital (porque la vida de la población depende de sus beneficios) 	3																	
Criterio 4. Número de beneficiarios que atiende																		
<ul style="list-style-type: none"> El proyecto atiende menos de 300 beneficiarios 	1																	
<ul style="list-style-type: none"> El proyecto atiende entre 300 y 1,000 beneficiarios 	2																	
<ul style="list-style-type: none"> El proyecto atiende más de 1,000 beneficiarios 	3	3																
Puntos alcanzados		9	0	0														

(F-08)

Matriz para la priorización de ideas de Proyectos del Plan Zonal de Desarrollo Territorial

Departamento: Olancho Municipio: Jano Zona # 1 Fecha: 11/04/2019 Eje Temático: Economía

Lugar de la asamblea: Salón de sesiones de la Municipalidad

	Ponderación	Jano			Pueblo Viejo			Cofradía			Carao			Tambor			Sabana Redonda				
		a	b	c	a	b	c	a	b	c	a	b	c	a	b	c	a	b	c		
Criterio 1. Alcance de la idea del proyecto																					



• Resuelve el problema para una comunidad	1	1	1	1															
• Resuelve el problema para varias comunidades	2																		
• Resuelve el problema el problema para todas las comunidades de la zona territorial	3																		
Criterio 2. Genero/Grupos vulnerables																			
• La idea de proyecto propuesta no aligera la carga de trabajo de las mujeres/niños/etnias	1																		
• La idea de proyecto propuesta alivia un poco la carga de trabajo de las mujeres/niños/etnias	2																		
• La idea de proyecto resuelve una necesidad sentida de las mujeres/niños/etnias	3	3	3	3															
Criterio 3. Importancia del proyecto																			
• El proyecto es aceptable (no daña el ambiente y favorece la inversión)	1																		
• El proyecto es necesario (en virtud que contribuye con el desarrollo social y económico)	2	2	2	2															
• El proyecto es vital (porque la vida de la población depende de sus beneficios)	3																		
Criterio 4. Número de beneficiarios que atiende																			
• El proyecto atiende menos de 300 beneficiarios	1	1	1																
• El proyecto atiende entre 300 y 1,000 beneficiarios	2			2															
• El proyecto atiende más de 1,000 beneficiarios	3																		
Puntos alcanzados		7	7	8	0	0	0	0	0	0	0	0	0	0	0	0	0	0	0

(F-08)

Matriz para la priorización de ideas de Proyectos del Plan Zonal de Desarrollo Territorial

Departamento: Olancho Municipio: Jano Zona # 1 Fecha: 11/04/2019 Eje Temático: Ordenamiento Territorial

Lugar de la asamblea: Salón de sesiones de la Municipalidad

	Ponderación	Jano			Pueblo Viejo			Cofradía			Carao			Tambor			Sabana Redonda		
		a	b	c	a	b	c	a	b	c	a	b	c	a	b	c	a	b	c
Criterio 1. Alcance de la idea del proyecto																			



• Resuelve el problema para una comunidad	1	1	1		1	1		1	1	1	1	1	1	1					
• Resuelve el problema para varias comunidades	2																		
• Resuelve el problema el problema para todas las comunidades de la zona territorial	3																		
Criterio 2. Genero/Grupos vulnerables																			
• La idea de proyecto propuesta no aligera la carga de trabajo de las mujeres/niños/etnias	1																		
• La idea de proyecto propuesta alivia un poco la carga de trabajo de las mujeres/niños/etnias	2																		
• La idea de proyecto resuelve una necesidad sentida de las mujeres/niños/etnias	3	3	3		3	3		3	3	3	3	3	3	3					
Criterio 3. Importancia del proyecto																			
• El proyecto es aceptable (no daña el ambiente y favorece la inversión)	1																		
• El proyecto es necesario (en virtud que contribuye con el desarrollo social y económico)	2	2	2		2	2		2	2	2	2	2	2	2					
• El proyecto es vital (porque la vida de la población depende de sus beneficios)	3																		
Criterio 4. Número de beneficiarios que atiende																			
• El proyecto atiende menos de 300 beneficiarios	1				1	1		1	1	1	1	1	1	1					
• El proyecto atiende entre 300 y 1,000 beneficiarios	2		2																
• El proyecto atiende más de 1,000 beneficiarios	3	3																	
Puntos alcanzados		9	8	0	7	7	0	7	7	7	7	7	7	7	7	0	0	0	0

(F-08)

Matriz para la priorización de ideas de Proyectos del Plan Zonal de Desarrollo Territorial

Departamento: Olancho

Municipio: Jano

Zona # 1

Fecha: 11/04/2019

Eje Temático: Ordenamiento Territorial

Lugar de la asamblea: Salón de sesiones de la Municipalidad

	Pon de ración	Las Cañas			Platanares			Pintora			Las Cureñas			Tizate			Corralitos		
		a	b	c	a	b	c	a	b	c	a	b	c	a	b	c	a	b	c
Criterio 1. Alcance de la idea del proyecto																			



• Resuelve el problema para una comunidad	1	1	1	1	1	1	1	1	1	1	1	1	1	1	1	1	1	1	
• Resuelve el problema para varias comunidades	2																		
• Resuelve el problema el problema para todas las comunidades de la zona territorial	3																		
Criterio 2. Genero/Grupos vulnerables																			
• La idea de proyecto propuesta no aligera la carga de trabajo de las mujeres/niños/etnias	1																		
• La idea de proyecto propuesta alivia un poco la carga de trabajo de las mujeres/niños/etnias	2																		
• La idea de proyecto resuelve una necesidad sentida de las mujeres/niños/etnias	3	3	3	3	3	3	3	3	3	3	3	3	3	3	3	3	3	3	
Criterio 3. Importancia del proyecto																			
• El proyecto es aceptable (no daña el ambiente y favorece la inversión)	1																		
• El proyecto es necesario (en virtud que contribuye con el desarrollo social y económico)	2	2	2	2	2	2	2	2	2	2	2	2	2	2	2	2	2	2	
• El proyecto es vital (porque la vida de la población depende de sus beneficios)	3																		
Criterio 4. Número de beneficiarios que atiende																			
• El proyecto atiende menos de 300 beneficiarios	1	1	1	1	1	1	1	1	1	1	1	1	1	1	1	1	1	1	
• El proyecto atiende entre 300 y 1,000 beneficiarios	2																		
• El proyecto atiende más de 1,000 beneficiarios	3																		
Puntos alcanzados		7	7	7	7	7	7	7	7	7	7	0	7	7	0	7	7	7	7

(F-10)

Listado de tres proyectos priorizados de los Planes de Desarrollo de cada comunidad, por zona y por eje temático

Departamento: Olancho Municipio: Jano Zona: # I Fecha: 11/04/2019 Lugar asamblea: Salón de sesiones de la Municipalidad

Eje Temático: Infraestructura Social

PRIORIDAD	NOMBRE DEL PROYECTO/SECTOR DE DESARROLLO	COMUNIDAD	Nº DE BENEFIC.	AÑO DE EJECUCIÓN					COSTO APROXIMADO	APOORTE COMUNITARIO
				19	20	21	22	23		



1	Construcción de un edificio para una clínica materno infantil que reúna las condiciones adecuadas.	Jano	1103		X				500,000.00	50,000.00
2	Construcción de dos cajas puente en la quebrada musunse paso aldea corralitos	Corralitos	117	X					160,000.00	16,000.00
3	Construcción de un proyecto de energía eléctrica la comunidad lo pidió pero el proyecto ya está terminado.	Tizate	187	X					3,000,000.00	300,000.00
4	Construcción de una escuela	Cofradía	40		X				200,000.00	20,000.00
5	Reconstrucción de la escuela del carámbano	Carámbano o Carao	40		X				200,000.00	20,000.00
6	Construcción de un kínder para la comunidad de las cañas	Las Cañas	15		X				140,000.00	14,000.00
7	Construcción de una iglesia católica	Platanares	29	X					80,000.00	8,000.00
8	Construcción de un Proyecto de electrificación en la comunidad	Sabana Redonda	13		X				350,000.00	35,000.00
9	Construcción de un proyecto energía eléctrica	Pueblo Viejo	98		X				2,000,000.00	200,000.00
10	Construcción de una carretera de tercera clase	Tambor	31	X					300,000.00	30,000.00
11	Proyecto de carretera	Pintora	26	X					100,000.00	10,000.00
12	Construcción del puente peatonal de la quebrada talanquera	Jano	1103	X					300,000.00	30,000.00
13	Construcción de caja puente	Cofradía	1394			X			70,000.00	7,000.00
14	Construcción de una carretera de 3ra clase que conecte del verdun hasta las Cañas.	Las Cañas	53		X				40,000.00	0.00

15	Construcción de una carretera de tercera clase del casco urbano a la aldea Corralitos	Corralitos	117		X				400,000.00	0.00
16	Construcción de una escuela	Pueblo Viejo	98	X					220,000.00	22,000.00
17	Construcción de edificios católicos y evangélicos	Tizate	60			X			300,000.00	30,000.00
18	Proyecto de electrificación	Pintora	26					X	500,000.00	50,000.00
19	Construcción de un proyecto de energía eléctrica para dicha comunidad.	Tambor	31		X				1,500,000.00	150,000.00
20	Construcción de 2 cajas puente en la comunidad del carámbano	Carámbano o Carao	126		X				100,000.00	10,000.00
21	Construcción de una Caja puente quebrada el verdun	Sabana Redonda	44			X			100,000.00	10,000.00
22	Construcción del proyecto de aguas grises para todos los diferentes barrios del Municipio.	Jano	1103	X					17,663,555	1,766,355.5
23	Construcción de un kínder	Cofradía	15			X			200,000.00	20,000.00
24	Construcción centro comunal	Pintora	26			X			300,000.00	30,000.00
25	Construcción de una caja puente	Tambor	31			X			100,000.00	10,000.00
26	Construcción carretera tercera clase	Pueblo Viejo	98			X			400,000.00	40,000.00
27	Mantenimiento de calles de la comunidad	Sabana Redonda	19	X					50,000.00	5,000.00
28	Construcción de una cancha deportiva para los jóvenes	Tizate	70			X			100,000.00	10,000.00

29	Construcción de una cancha de futbol para la escuela Mauricio Cáceres.	Las Cañas	53				X		80,000.00	8,000.00
----	--	-----------	----	--	--	--	---	--	-----------	----------

(F-10)

Listado de tres proyectos priorizados de los Planes de Desarrollo de cada comunidad, por zona y por eje temático

Departamento: Olancho Municipio: Jano Zona: # 1 Fecha: 11/04/2019 Eje Temático: Vivienda
Lugar asamblea: Salón de sesiones de la Municipalidad

PRIORIDAD	NOMBRE DEL PROYECTO/SECTOR DE DESARROLLO	COMUNIDAD	Nº DE BENEFIC.	AÑO DE EJECUCIÓN					COSTO APROXIMADO	APORTE COMUNITARIO
				19	20	21	22	23		
1	construcción de un proyecto de repello y pisos para las viviendas del Municipio de Jano	Jano	400		X				1,790,000.00	179,000.00
2	Mejoramiento de viviendas (repello y piso)	Pueblo Viejo	98		X				1,353,750.00	135,375.00
3	Implementar un proyecto de pisos y repello para las viviendas	Carao	90	X					230,000.00	23,000.00
4	Implementar un Proyecto de Pisos de cemento y repello en las viviendas	Sabana Redonda	13		X				43,000.00	4,300.00
5	Implementar la construcción de un proyecto de pisos y repello en la comunidad de las cañas	Las Cañas	30			X			60,000.00	6,000.00
6	Mejoramiento de viviendas (pisos, repellos) para la comunidad. de platanares	Platanares	29	X					108,000.00	10,800.00
7	Repello para las viviendas en mal estado	Pintora	20			X			12,000.00	1,200.00
8	Construcción de pisos y repellos para las viviendas	Tizate	70	X					350,000.00	35,000.00
9	Construcción de letrinas para las viviendas que no cuentan con dicho servicio y las que ya dieron su vida útil	Cofradía	20		X				50,000.00	5,000.00



10	Construcción de letrinas de tazas lavables	El Tambor	31		X			20,000.00	2,000.00
11	Implementación de un proyecto de baños para dicho Municipio	Jano	100			X		125,000.00	12,500.00
12	construcción de repellos y pisos de cemento para las viviendas	Cofradía	20		X			342,000.00	34,200.00
13	Mejoramiento de pisos y repello de Viviendas	El Tambor	31		X			146,000.00	14,600.00
14	Mejoramiento de vivienda con pisos de cemento	Las Cureñas	30		X			61,200.00	6,120.00
15	Construcción de letrinas	Pueblo Viejo	45			X		265,750.00	26,575.00
16	Implementar un proyecto de letrinas para las viviendas	El Carao	70		X			50,000.00	5,000.00
17	Implementar un Proyecto de letrinas en la comunidad debido a que las anteriores se encuentran en mal estado	Sabana Redonda	8			X		9,000.00	900.00
18	Construcción de un proyecto de baños para las viviendas que no tienen este servicio	Las Cañas	52	X				130,000.00	13,000.00
19	Construcción de letrinas para la comunidad	El Tizate	70		X			35,000.00	3,500.00
20	Implementación de proyecto de eco fogones en la aldea de platanares	Platanares	15		X			45,000.00	4,500.00
21	Construcción de un proyecto de eco-fogones en las viviendas para reducir la deforestación.	Corralitos	96		X			130,000.00	13,000.00
22	Construcción de un proyecto de baños para 13 viviendas de la comunidad de las Cureñas.	Las Cureñas	48	X				78,000.00	7,800.00
23	Construcción de viviendas para las personas que viven en viviendas de madera y bahareque	Corralitos	25		X			600,000.00	60,000.00
24	Construcción de baños para las viviendas que no tienen este servicio	Cofradía	15		X			25,000.00	2,500.00
25	Construcción de un proyecto de baños para dicha Comunidad del Tambor.	El Tambor	15			X		35,000.00	3,500.00

26	Implementar un proyecto de eco fogones para las viviendas que no cuenta con dicho beneficio	Jano	520	X					648,000.00	64,800.00
27	Implementar un proyecto de eco-fogones	Carao	20		X				18,818.00	1,881.00
28	Construcción de un proyecto de eco fogones para dicha comunidad.	Las Cañas	20	X					15,000.00	1,500.00

(F-10)

Listado de tres proyectos priorizados de los Planes de Desarrollo de cada comunidad, por zona y por eje temático

Departamento: Olancho Municipio: Jano Zona: # I Fecha: 11/04/2019 Eje Temático: Educación

Lugar asamblea: Salón de sesiones de la Municipalidad

PRIORIDAD	NOMBRE DEL PROYECTO/SECTOR DE DESARROLLO	COMUNIDAD	Nº DE BENEFIC.	AÑO DE EJECUCIÓN					COSTO APROXIMADO	APOORTE COMUNITARIO
				19	20	21	22	23		



1	Contratar un maestro municipalizado	Pueblo Viejo	41		X			50,000.00	5,000.00
2	Contratar un maestro para apoyo de la maestra ya que la matrícula es muy alta	Corralitos	54	X				80,000.00	8,000.00
3	Gestionar becas estudiantiles y kit escolares.	Jano	300			X		300,000.00	30,000.00
4	Compra de material didáctico y mobiliario	Carao	30	X				30,000.00	3,000.00
5	Compra de mobiliario y material didáctico para la Escuela de las Cañas Mauricio Cáceres	Las Cañas	53	X				30,000.00	3,000.00
6	Compra de material didáctico y mobiliario para archivar documentos	Tizate	25	X				80,000.00	8,000.00
7	Concientizar a los padres de familia sobre la importancia de la educación para los niños	Cofradía	22	X				0.00	0.00
8	Gestionar otra carrera educativa por parte de la Corporación Municipal y las fuerzas vivas de nuestro Municipio a las autoridades de educación	Jano	1103		X			300,000.00	30,000.00
9	Compra de mobiliario y material didáctico	Pueblo Viejo	41	X				17,244.00	1,724.00
10	Compra de un botiquín para la Escuela Mauricio Cáceres	Las Cañas	53	X				3,000.00	300.00
11	Implementar proyecto en educación para alfabetizar a las personas que no saben leer	Corralitos	24	X				30,000.00	3,000.00
12	Implementación de nuevo equipo tecnológico de la escuela y el colegio	Jano	300			X		300,000.00	30,000.00
13	Compra de mobiliario y material didáctico para la escuela	Corralitos	54		X			30,000.00	3,000.00

(F-10)

Listado de tres proyectos priorizados de los Planes de Desarrollo de cada comunidad, por zona y por eje temático



Departamento: Olancho Municipio: Jano Zona: #I Fecha: 11/04/2019 Eje Temático: Agua Y Saneamiento
Lugar asamblea: Salón de sesiones de la Municipalidad

PRIORIDAD	NOMBRE DEL PROYECTO/SECTOR DE DESARROLLO	COMUNIDAD	Nº DE BENEFIC.	AÑO DE EJECUCIÓN					COSTO APROXIMADO	APOORTE COMUNITARIO
				19	20	21	22	23		
1	Construcción del proyecto de agua potable del sitio mucupina	Jano	1103		X				3,000,000.00	300,000.00
2	Construcción de un tanque para el proyecto de agua potable	Corralitos	187	X					25,000.00	250,000.00
3	Construcción de un proyecto de agua potable	Tambor	31	X					500,000.00	50,000.00
4	Construcción de un tanque de agua potable para la Comunidad de las cañas.	Las Cañas	53	X					20,000.00	2,000.00
5	Reconstrucción de proyecto de agua potable	Las Cureñas	59		X				250,000.00	25,000.00
6	Reparación de tubería	Pintora	26		X				50,000.00	5,000.00
7	Reubicar el crematorio en un lugar adecuado para quemar la basura	Jano	1103	X					100,000.00	10,000.00
8	Cerca de la microcuenca	Pintora	26		X				12,000.00	1,200.00

(F-10)

Listado de tres proyectos priorizados de los Planes de Desarrollo de cada comunidad, por zona y por eje temático

Departamento: Olancho Municipio: Jano Zona: # I Fecha: 11/04/2019 Eje Temático: Salud y Nutrición
Lugar asamblea: Salón de sesiones de la Municipalidad

PRIORIDAD	NOMBRE DEL PROYECTO/SECTOR DE DESARROLLO	COMUNIDAD	N° DE BENEFIC.	AÑO DE EJECUCIÓN					COSTO APROXIMADO	APOORTE COMUNITARIO
				19	20	21	22	23		
1	Compra de inhaladores con su respectivo medicamento para combatir las IRAS respiratorias, y la influenza Cloración de agua y abatizacion	Jano	1,751	X					100,000.00	10,000.00
2	Gestionar con las autoridades de la secretaria de salud la plaza para un médico en medicina general para el centro de salud	Jano	1,751	X					30,000.00	3,000.00
3	Gestionar con las autoridades de salud una ambulancia para el municipio y sus comunidades	Jano	3,909		X				400,000.00	40,000.00

(F-10)

Listado de tres proyectos priorizados de los Planes de Desarrollo de cada comunidad, por zona y por eje temático

Departamento: Olancho Municipio: Jano Zona: # 1 Fecha: 11/04/2019 Eje Temático: Participación
Lugar asamblea: salón de sesiones de la Municipalidad

PRIORIDAD	NOMBRE DEL PROYECTO/SECTOR DE DESARROLLO	COMUNIDAD	N° DE BENEFIC.	AÑO DE EJECUCIÓN					COSTO APROXIMADO	APOORTE COMUNITARIO
				1	2	2	2	2		

				9	0	1	2	3		
1	Crear por parte de la Alcaldía Municipal el patronato comunal y la junta de agua.	Jano	1103	X					5,000.00	0.00

(F-10)

Listado de tres proyectos priorizados de los Planes de Desarrollo de cada comunidad, por zona y por eje temático

Departamento: Municipio: Zona: #1 Fecha: 11/04/2019 Eje Temático: Economía
Lugar asamblea: Salón de sesiones de la Municipalidad

PRIORIDAD	NOMBRE DEL PROYECTO/SECTOR DE DESARROLLO	COMUNIDAD	Nº DE BENEFIC.	AÑO DE EJECUCIÓN					COSTO APROXIMADO	APORTE COMUNITARIO
				19	20	21	22	23		
1	Gestionar la Implementación del bono Diez Mil para las personas que no cuentan con este beneficio.	Jano	200	X	X	X	X	X	0.00	0.00
2	Capacitar a la población para crear grupos de microempresas	Jano	150						200,000.00	20,000.00
3	Implementar proyectos en agricultura con la dotación de insumos agrícolas	Jano	300	X	X	X	X	X	200,000.00	20,000.00

(F-10)

Listado de tres proyectos priorizados de los Planes de Desarrollo de cada comunidad, por zona y por eje temático

Departamento: Olancho Municipio: Jano Zona: # 1 Fecha: 11/04/2019 Eje Temático: Ordenamiento Territorial
Lugar asamblea: Salón de sesiones de la Municipalidad

PRIORIDAD	NOMBRE DEL PROYECTO/SECTOR DE DESARROLLO	COMUNIDAD	Nº DE	AÑO DE EJECUCIÓN	COSTO	APORTE
-----------	--	-----------	-------	------------------	-------	--------



RIDA D			BENEFIC.	19	20	21	22	23	APROXIMADO	COMUNITARIO
1	Contratar un técnico para que delimite el área del territorio del municipio del casco urbano	Jano	1103		X				20,000.00	2,000.00
2	Gestionar al ICF un técnico para la delimitación del área que le pertenece a la comunidad	Cofradía	26	X					30,000.00	3,000.00
3	Gestionar al ICF la delimitación de la comunidad del carámbano	Carao	29	X					20,000.00	2,000.00
4	Gestionar atreves del ICF un Técnico para delimitar los límites de la comunidad	Tambor	31	X					20,000.00	2,000.00
5	Delimitación del área de la comunidad de las cañas	Las Cañas	53			X			20,000.00	2,000.00
6	La comunidad de platanares no cuenta con sus límites territoriales	Platanares	29		X				20,000.00	2,000.00
7	Contratar técnico para delimitar el área de la microcuenca de la comunidad	Pueblo Viejo	98		X				20,000.00	2,000.00
8	La microcuenca no cuenta con su declaratoria	Platanares	29		X				40,000.00	4,000.00
9	Delimitación de Microcuenca	Pintora	26	X					30,000.00	3,000.00
10	Delimitación de la microcuenca	Las Cureñas	59		X				30,000.00	3,000.00
11	Construcción de la cerca de la microcuenca	Tizate	70		X				30,000.00	3,000.00
12	Gestionar al ICF la delimitación del área de la microcuenca	Corralitos	117	X					30,000.00	3,000.00
13	Gestionar a través de la junta de agua charlas sobre el manejo adecuado de químicos y la ganadería extensiva a las personas que tienen terrenos cerca del área de la microcuenca.	Jano	1103		X				10,000.00	1,000.00
14	Delimitación de los límites de la comunidad	Pintora	26		X				30,000.00	3,000.00
15	Delimitación del área de la comunidad	Las Cureñas	59			X			30,000.00	3,000.00
16	Contratar un técnico para delimitar la aldea el tizate	Tizate	70		X				20,000.00	2,000.00
17	Gestionar al ICF un técnico para delimitar el área que le pertenece a la comunidad	Corralitos	117		X				30,000.00	3,000.00



18	Gestionar un técnico al ICF para la delimitación de la microcuenca	Carao	29		X				20,000.00	2,000.00
19	Compra de árboles para la reforestar el área de la microcuenca	Pueblo Viejo	98			X			20,000.00	2,000.00
20	Reforestación de la microcuenca de la comunidad de las cañas con 5,000.00 plantas de diferentes especie	Las Cañas	53		X				20,000.00	2,000.00
21	Concientizar atreves de charlas amigables del ambiente sobre el manejo de agro químicos	Tambor	30	X					20,000.00	2,000.00
22	Reubicar a los propietarios de dichos terrenos en otro lugar que no dañen la microcuenca	Cofradía	26		X				30,000.00	3,000.00
23	Reforestación atreves de la alcaldía municipal y ICF el área de la comunidad de platanares	Platanares	29	X					80,000.00	8,000.00
24	Compra de árboles para la reforestación de la microcuenca	Tizate	187	X					50,000.00	5,000.00
25	Brindar charlas atreves del ICF y SAG a los agricultores y ganaderos para no seguir deforestando las riveras de las quebradas y ríos	Cofradía	14	X					5,000.00	500.00
26	Gestionar charlas ambientales a los productores para el manejo de insumos	Carao	29		X				10,000.00	1,000.00
27	Gestionar charlas a la SAG sobre el manejo y uso de la ganadería	Las Cañas	53			X			3,000.00	300.00
28	Gestionar charlas al ICF Y SAG para el buen manejo del bosque y reducir la deforestación	Corralitos	86	X					5,000.00	500.00

Zona # 2
(F-07)

Listado de tres proyectos priorizados de los Planes de Desarrollo de cada comunidad, por zona y por eje temático

Departamento: Olancho

Municipio: Jano Zona: # 2

Fecha: 08/04/2019

Eje Temático: Ordenamiento Territorial.



N.º	Nombre de la Comunidad	N.º de beneficiados	Nombre de los proyectos priorizados	Costo aproximado
1	La Victoria	548	A. Solicitar a la alcaldía y al ICF la delimitación del área territorial de la aldea la victoria	20,000.00
		548	B. Reforestación a través de la alcaldía municipal y ICF al área de la microcuenca aldea la victoria	50,000.00
		548	C. Dar charlas a través del ICF para reducir la deforestación en los bosques de la comunidad	10,000.00
2	Las Guamas	93	A. Contratar un técnico del ICF para la delimitación del área territorial que le pertenece a la aldea de las Guamas.	20,000.00
		93	B. Concientizar a través de charlas en temas ambientales a las personas que rodean las áreas de los nacimientos y boca tomas de agua al manejo adecuado de cómo utilizar productos químicos.	20,000.00
			C.	
3	La Sabana del Tempisque	17	A. La prohibición de riego de insumos agrícolas en el área de la microcuenca	-----
		17	B. Gestionar charlas a través de la comunidad para concientizar a los agricultores y ganaderos al manejo y el buen uso de los agroquímicos.	3,000.00
		17	C. Contratar un técnico del ICF para la delimitación el área territorial que le pertenece al caserío de sabana del tempisque.	20,000.00
4	Jano Viejo	206	A. Contratar un técnico para que delimite el área que le pertenece a la Aldea de Jano Viejo.	20,000.00
		120	B. Concientizar a través de charlas en temas ambientales a las personas que rodean las áreas de nacimiento y bocatomas de agua al manejo adecuado de cómo utilizar productos químicos	10,000.00
		40	C. Gestionar a través de la junta de agua charlas sobre el manejo adecuado de químicos y ganadería extensiva a las personas que tienen terrenos del área de la microcuenca.	-----
		128	A. Delimitación de la comunidad	30,000.00



5	La Pita	128	B. Delimitación de la microcuenca	30,000.00
			C.	
6	San Luis	103	A. Delimitación de la microcuenca	30,000.00
		103	B. Declaratoria de Límites Territoriales	30,000.00
			C.	

(F-07)

Listado de tres proyectos priorizados de los Planes de Desarrollo de cada comunidad, por zona y por eje temático

Departamento: Olancha

Municipio: Jano

Zona: # 2

Fecha: 08/04/2019

Eje Temático:

Educación

N.º	Nombre de la Comunidad	N.º de beneficiados	Nombre de los proyectos priorizados	Costo aproximado
1	La Victoria	124	A. Compra de equipo para el área de computación, ciencias naturales y de hogar	400,000.00
		124	B. Compra de mobiliario y material didáctico para el centro básico y el kínder los arreyes.	100,000.00
		140	C. Construcción del piso para las aulas del centro básico	80,000.00
2	Las Guamas	30	A. Darles charlas a los padres de familia para que se den cuenta de la importancia que es para los niños estudiar	10,000.00
		30	B. Implementar un proyecto de alfabetización, por medio de la Secretaria de Educación.	15,000.00
			C.	
3	Sabana Tempisque	25	A. Compra de mobiliario y material didáctico para la escuela Pedro Nufio del Tempisque.	40,000.00
		18	B. Concientizar a los padres sobre la importancia de la educación para sus hijos	-----



		25	C. Contratar un maestro que sea permanente en dicha comunidad.	45,000.00
4	Jano Viejo	50	A. Compra de mobiliario y material didáctico para la Escuela y el kínder.	60,000.00
		50	B. Compra de diez computadoras con todo el equipo necesario para la Escuela de Jano Viejo.	100,000.00
		3	C. Capacitar a docentes de la escuela en el área de Matemáticas, español E inglés.	20,000.00

(F-07)

Listado de tres proyectos priorizados de los Planes de Desarrollo de cada comunidad, por zona y por eje temático

Departamento: Olancho

Municipio: Jano

Zona: # 2

Fecha: 08/04/2019

Eje Temático: Grupos Vulnerables: Tercera Edad

N.º	Nombre de la Comunidad	N.º de beneficiados	Nombre de los proyectos priorizados	Costo aproximado
1	La Victoria	15	A. Implementación del bono solidario de la tercera edad	-----

(F-07)

Listado de tres proyectos priorizados de los Planes de Desarrollo de cada comunidad, por zona y por eje temático

Departamento: Olancho

Municipio: Jano

Zona: # 2

Fecha: 08/04/2019

Eje Temático: Vivienda

N.º	Nombre de la Comunidad	N.º de beneficiados	Nombre de los proyectos priorizados	Costo aproximado
1	La Victoria	438	A. Implementar proyecto para el repello y pisos dignos para las viviendas	2,800,000.00
		124	B. Construcción de un proyecto de pilas para las viviendas	240,000.00
		124	C. Construcción de un proyecto de baños para las viviendas	300,000.00
2	Las Guamas	30	A. Construcción del proyecto de pisos y repello para el mejoramiento de las viviendas	324,000.00
		30	B. Construcción de un nuevo proyecto de baños para las viviendas que no tienen este beneficio.	30,000.00
		19	C. Implementación para la construcción del proyecto de letrinas.	30,000.00



3	Sabana del Tempisque	17	A. Implementar un proyecto de letrinas para las viviendas que no cuentan con dicho servicio.	40,000.00
		17	B. Implementar un proyecto de pisos, repellos y techos, en mal estado para las viviendas que no cuentan con dicho servicio	135,000.00
		17	C. Implementar un proyecto de pilas para las viviendas que no cuentan con dicho servicio.	16,000.00
4	Jano Viejo	206	A. Construcción de pisos y repellos para las viviendas de la comunidad.	1,000,000.00
		206	B. Construcción de pilas para las viviendas.	100,000.00
		50	C. Construcción de servicios sanitarios (letrinas con tazas lavables).	80,000.00
5	La Pita	18	A. Construcción de repello de cemento para las viviendas	30,000.00
		18	B. Construcción de letrinas lavables	60,000.00
		24	C. Construcción de pisos de cement	54,000.00
6	San Luis	56	A. Proyecto de Letrinas	50,000.00
		98	B. Proyecto de Pisos y Repello	150,000.00
		35	C. Proyecto de Techos Dignos	100,000.00

(F-07)

Listado de tres proyectos priorizados de los Planes de Desarrollo de cada comunidad, por zona y por eje temático

Departamento: Olancha

Municipio: Jano Zona: # 2

Fecha: 08/04/2019

Eje Temático: Agua y Saneamiento



N.º	Nombre de la Comunidad	N.º de beneficiados	Nombre de los proyectos priorizados	Costo aproximado
1	La Victoria	548	A. Construcción de un nuevo proyecto para la ampliación del proyecto de agua actual	1,000,000.00
2	La Pita	128	A. Reconstrucción del proyecto de agua potable	500,000.00
3	San Luis	103	A. Construir un tanque de agua más grande,	150,000.00
		103	B. Compra de tubos más fuertes de metal (HG)	50,000.00

(F-07)

Listado de tres proyectos priorizados de los Planes de Desarrollo de cada comunidad, por zona y por eje temático

Departamento: Olancho

Municipio: Jano

Zona: # 2

Fecha: 08/04/2019

Eje Temático: Salud y Nutrición.



N.º	Nombre de la Comunidad	N.º de beneficiados	Nombre de los proyectos priorizados	Costo aproximado
1	Jano Viejo	300	A. Compra de inhaladores eléctricos con su respectivo medicamento para combatir IRAS respiratorias.	50,000.00
		300	B. Compra de medicamentos para el abastecimiento en el centro de salud.	50,000.00
		547	C. Contratar una enfermera auxiliar.	66,000.00

(F-07)

Listado de tres proyectos priorizados de los Planes de Desarrollo de cada comunidad, por zona y por eje temático

Departamento: Olancho

Municipio: Jano Zona: # 2

Fecha: 08/04/2019

Eje Temático: Economía

N.º	Nombre de la Comunidad	N.º de beneficiados	Nombre de los proyectos priorizados	Costo aproximado
1	Sabana del Tempisque	17	A. Implementar proyectos para la agricultura en el manejo y productividad (fertilizantes e insumos agrícolas).	45,000.00
		17	B. Capacitar para préstamos para agricultura y ganadería (diez productores).	100,000.00
		17	C. Gestionar capacitaciones para los agricultores sobre el manejo e implementación de nuevas técnicas en la agricultura.	10,000.00
2	Jano Viejo	35	A. Implementación del bono diez mil a las personas que no son beneficiadas con este servicio.	0
		80	B. Implementar proyecto de agricultura con la dotación de insumos agrícolas para la comunidad.	150,000.00
		40	A. Capacitaciones para crear microempresas en la comunidad.	15,000.00



--	--	--	--	--

(F-07)

Listado de tres proyectos priorizados de los Planes de Desarrollo de cada comunidad, por zona y por eje temático

Departamento: Olancho

Municipio: Jano Zona: # 2

Fecha: 08/04/2019

Eje Temático: Infraestructura Social

N.º	Nombre de la Comunidad	N.º de beneficiados	Nombre de los proyectos priorizados	Costo aproximado
1	La Victoria	548	A. Construcción de un puente para la quebrada la victoria	700,000.00
		548	B. Construcción de una carretera de tercera clase	400,000.00
		548	C. Construcción de un edificio para el área de computación ciencias naturales y área de hogar	300,000.00
2	Las Guamas	93	A. Construcción de un kínder y que reúna las condiciones adecuadas.	150,000.00
		93	B. Construcción de la Carretera y de dos cajas puente de material de concreto en la quebrada paso a las Guamas y el otro paso salida a la Victoria	500,000.00
		93	C. Construcción de un puente de material de concreto	1,500,000.00
3	La Sabana del Tempisque	17	A. Construcción del puente con concreto del rio el tempisque, paso el zapote.	1,500,000.00
		17	B. Construcción de una carretera de tercera clase y un vado en la quebrada la tejera, salida a la Pita.	400,000.00
		17	C. Construcción de los balcones para la escuela Pedro Nufio.	15,000.00



4	Jano Viejo	206	A. Construcción de una carretera de tercera clase y un vado quebrada la tejera y una caja puente quebrada la majada de la comunidad de Jano Viejo.	300,000.00
		206	B. Construcción de la iglesia católica	130,000.00
		206	C. Construcción de edificio para computación y que reúna las condiciones necesarias.	150,000.00
5	La Pita	128	A. Construcción del puente paso el zapote, rio el Tempisque	1,500,000.00
		128	B. Construcción de dos vados de la quebrada salida a El Tempisque y San Luis	300,000.00
		128	C. Gestionar por medio del patronato comunal y sociedad de padres de familia a la secretaria de educación la continuidad al proyecto de la cerca de la escuela Valentina B. Bonilla.	50,000.00
6	San Luis	103	A. Proyecto de electrificación	600,000.00
		103	B. Construcción de casetas de Sanitarios	6,000.00
		103	C. Construcción de 1 aula escuela	50,000.00

(F-08)

Matriz para la priorización de ideas de Proyectos del Plan Zonal de Desarrollo Territorial

Departamento: Olancho

Municipio: Jano

Zona # 2

Fecha: 08/04/2019

Eje Temático: Ordenamiento Territorial.

Lugar de la asamblea: Escuela Pedro Nufio

	Ponderación	La victoria			Las guamas			Sabana del Tempisque			Jano Viejo			La Pita			San Luis		
		a	b	c	a	b	c	a	b	c	a	b	c	a	b	c	a	b	c
Criterio 1. Alcance de la idea del proyecto																			
• Resuelve el problema para una comunidad	1	1	1	1	1	1		1		1	1	1	1	1	1		1	1	
• Resuelve el problema para varias comunidades	2								2										
• Resuelve el problema el problema para todas las comunidades de la zona territorial	3																		
Criterio 2. Genero/Grupos vulnerables																			
• La idea de proyecto propuesta no aligera la carga de trabajo de las mujeres/niños/etnias	1			1		1		1	1			1	1						
• La idea de proyecto propuesta alivia un poco la carga de trabajo de las mujeres/niños/etnias	2	2	2		2					2	2			2				2	
• La idea de proyecto resuelve una necesidad sentida de las mujeres/niños/etnias	3													3					
Criterio 3. Importancia del proyecto																			
• El proyecto es aceptable (no daña el ambiente y favorece la inversión)	1	1		1				1	1				1				3		
• El proyecto es necesario (en virtud que contribuye con el desarrollo social y económico)	2		2		2	2				2	2	2		2	2		2	2	
• El proyecto es vital (porque la vida de la población depende de sus beneficios)	3																		
Criterio 4. Número de beneficiarios que atiende																			
• El proyecto atiende menos de 300 beneficiarios	1				1	1		1	1	1	1	1	1	1	1		1	1	
• El proyecto atiende entre 300 y 1,000 beneficiarios	2	2	2	2															
• El proyecto atiende más de 1,000 beneficiarios	3																		
Puntos alcanzados		6	7	5	6	5		4	5	6	6	5	4	6	7		7	6	

(F-08)

Matriz para la priorización de ideas de Proyectos del Plan Zonal de Desarrollo Territorial

Departamento: Olancho

Municipio: Jano Zona # 2 Fecha: 08/04/2019

Eje Temático: Educación

Lugar de la asamblea: Escuela Pedro Nufio

	Ponderación	La victoria			Las Guamas			Sabana del Tempisque			Jano Viejo			La Pita			San Luis		
		a	b	c	a	b	c	a	b	c	a	b	c	a	b	c	a	b	c
Criterio 1. Alcance de la idea del proyecto																			
• Resuelve el problema para una comunidad	1				1	1		1	1	1	1	1	1						
• Resuelve el problema para varias comunidades	2			2															
• Resuelve el problema el problema para todas las comunidades de la zona territorial	3	3	3																
Criterio 2. Genero/Grupos vulnerables																			
• La idea de proyecto propuesta no aligera la carga de trabajo de las mujeres/niños/etnias	1		1	1	1				1	1			1						
• La idea de proyecto propuesta alivia un poco la carga de trabajo de las mujeres/niños/etnias	2	2				2			2			2	2						
• La idea de proyecto resuelve una necesidad sentida de las mujeres/niños/etnias	3																		
Criterio 3. Importancia del proyecto																			
• El proyecto es aceptable (no daña el ambiente y favorece la inversión)	1		1	1	1	1			1	1		1	1						
• El proyecto es necesario (en virtud que contribuye con el desarrollo social y económico)	2	2							2			2							
• El proyecto es vital (porque la vida de la población depende de sus beneficios)	3																		
Criterio 4. Número de beneficiarios que atiende																			
• El proyecto atiende menos de 300 beneficiarios	1				1	1			1	1	1	1	1	1					
• El proyecto atiende entre 300 y 1,000 beneficiarios	2	2	2	2															
• El proyecto atiende más de 1,000 beneficiarios	3																		
Puntos alcanzados		9	7	6	4	5		6	4	4	6	5	4						

(F-08)

Matriz para la priorización de ideas de Proyectos del Plan Zonal de Desarrollo Territorial

Departamento: Olancho Municipio: Jano Zona # 2 Fecha: 08/04/2019

Eje Temático: Grupos Vulnerables: Tercera Edad



Lugar de la asamblea: Escuela Pedro Nufio

	Ponderación	La Victoria															
		a	b	c	a	b	c	a	b	c	a	b	c	a	b	c	
Criterio 1. Alcance de la idea del proyecto																	
• Resuelve el problema para una comunidad	1	1															
• Resuelve el problema para varias comunidades	2																
• Resuelve el problema el problema para todas las comunidades de la zona territorial	3																
Criterio 2. Genero/Grupos vulnerables																	
• La idea de proyecto propuesta no aligera la carga de trabajo de las mujeres/niños/etnias	1																
• La idea de proyecto propuesta alivia un poco la carga de trabajo de las mujeres/niños/etnias	2	2															
• La idea de proyecto resuelve una necesidad sentida de las mujeres/niños/etnias	3																
Criterio 3. Importancia del proyecto																	
• El proyecto es aceptable (no daña el ambiente y favorece la inversión)	1																
• El proyecto es necesario (en virtud que contribuye con el desarrollo social y económico)	2	2															
• El proyecto es vital (porque la vida de la población depende de sus beneficios)	3																
Criterio 4. Número de beneficiarios que atiende																	
• El proyecto atiende menos de 300 beneficiarios	1	1															
• El proyecto atiende entre 300 y 1,000 beneficiarios	2																
• El proyecto atiende más de 1,000 beneficiarios	3																
Puntos alcanzados		6															

(F-08)

Matriz para la priorización de ideas de Proyectos del Plan Zonal de Desarrollo Territorial
Departamento: Olancho Municipio: Jano Zona # 2 Fecha: 08/04/2019 Eje Temático: Vivienda

Lugar de la asamblea: Escuela Pedro Nufio



	Ponderación	La victoria			Las guamas			Sabana del Tempisque			Jano Viejo			La Pita			San Luis		
		a	b	c	a	b	c	a	b	c	a	b	c	a	b	c	a	b	c
Criterio 1. Alcance de la idea del proyecto																			
• Resuelve el problema para una comunidad	1	1	1	1	1	1	1	1	1	1	1	1	1	1	1	1	1	1	1
• Resuelve el problema para varias comunidades	2																		
• Resuelve el problema el problema para todas las comunidades de la zona territorial	3																		
Criterio 2. Genero/Grupos vulnerables																			
• La idea de proyecto propuesta no aligera la carga de trabajo de las mujeres/niños/etnias	1				1														
• La idea de proyecto propuesta alivia un poco la carga de trabajo de las mujeres/niños/etnias	2		2	2						2	2								
• La idea de proyecto resuelve una necesidad sentida de las mujeres/niños/etnias	3	3				3	3	3	3		3	3	3	3	3	3	3	3	3
Criterio 3. Importancia del proyecto																			
• El proyecto es aceptable (no daña el ambiente y favorece la inversión)	1		1	1	1														
• El proyecto es necesario (en virtud que contribuye con el desarrollo social y económico)	2	2				2	2	2	2	2	2	2	2	2	2	2	2	2	2
• El proyecto es vital (porque la vida de la población depende de sus beneficios)	3																		
Criterio 4. Número de beneficiarios que atiende																			
• El proyecto atiende menos de 300 beneficiarios	1				1	1	1	1	1	1	1	1	1	1	1	1	1	1	1
• El proyecto atiende entre 300 y 1,000 beneficiarios	2	2	2	2															
• El proyecto atiende más de 1,000 beneficiarios	3																		
Puntos alcanzados		8	6	6	4	7	7	7	7	6	7	6	7	7	7	7	7	7	7

(F-08)

Matriz para la priorización de ideas de Proyectos del Plan Zonal de Desarrollo Territorial

Departamento: Olancho

Municipio: Jano

Zona # 2

Fecha: 08/04/2019

Eje Temático: Agua y Saneamiento



Lugar de la asamblea: Escuela Pedro Nufio

	Ponderación	La victoria			La Pita			San Luis												
		a	b	c	a	b	c	a	b	c	a	b	c	a	b	c	a	b	c	
Criterio 1. Alcance de la idea del proyecto																				
• Resuelve el problema para una comunidad	1	1			1			1	1											
• Resuelve el problema para varias comunidades	2																			
• Resuelve el problema el problema para todas las comunidades de la zona territorial	3																			
Criterio 2. Genero/Grupos vulnerables																				
• La idea de proyecto propuesta no aligera la carga de trabajo de las mujeres/niños/etnias	1																			
• La idea de proyecto propuesta alivia un poco la carga de trabajo de las mujeres/niños/etnias	2	2			2			2	2											
• La idea de proyecto resuelve una necesidad sentida de las mujeres/niños/etnias	3																			
Criterio 3. Importancia del proyecto																				
• El proyecto es aceptable (no daña el ambiente y favorece la inversión)	1																			
• El proyecto es necesario (en virtud que contribuye con el desarrollo social y económico)	2	2			2			2	2											
• El proyecto es vital (porque la vida de la población depende de sus beneficios)	3																			
Criterio 4. Número de beneficiarios que atiende																				
• El proyecto atiende menos de 300 beneficiarios	1				1			1	1											
• El proyecto atiende entre 300 y 1,000 beneficiarios	2	2																		
• El proyecto atiende más de 1,000 beneficiarios	3																			
Puntos alcanzados		7			6			6	6											

(F-08)

Matriz para la priorización de ideas de Proyectos del Plan Zonal de Desarrollo Territorial

Departamento: Olancho

Municipio: Jano

Zona # 2

Fecha: 08/04/2019

Eje Temático: Salud y Nutrición.



Lugar de la asamblea: Escuela Pedro Nufio

	Ponderación	Jano Viejo															
		a	b	c	a	b	c	a	b	c	a	b	c	a	b	c	
Criterio 1. Alcance de la idea del proyecto																	
• Resuelve el problema para una comunidad	1	1	1	1													
• Resuelve el problema para varias comunidades	2																
• Resuelve el problema el problema para todas las comunidades de la zona territorial	3																
Criterio 2. Genero/Grupos vulnerables																	
• La idea de proyecto propuesta no aligera la carga de trabajo de las mujeres/niños/etnias	1																
• La idea de proyecto propuesta alivia un poco la carga de trabajo de las mujeres/niños/etnias	2	2	2	2													
• La idea de proyecto resuelve una necesidad sentida de las mujeres/niños/etnias	3																
Criterio 3. Importancia del proyecto																	
• El proyecto es aceptable (no daña el ambiente y favorece la inversión)	1	1	1	1													
• El proyecto es necesario (en virtud que contribuye con el desarrollo social y económico)	2																
• El proyecto es vital (porque la vida de la población depende de sus beneficios)	3																
Criterio 4. Número de beneficiarios que atiende																	
• El proyecto atiende menos de 300 beneficiarios	1	1	1	1													
• El proyecto atiende entre 300 y 1,000 beneficiarios	2																
• El proyecto atiende más de 1,000 beneficiarios	3																
Puntos alcanzados		5	5	5													

(F-08)

Matriz para la priorización de ideas de Proyectos del Plan Zonal de Desarrollo Territorial

Departamento: Olancho

Municipio: Jano

Zona # 2

Fecha: 08/04/2019

Eje Temático: Economía

Lugar de la asamblea: Escuela Pedro Nufio

	Ponderación	Sabana del Tempisque			Jano Viejo											
		a	b	c	a	b	c	a	b	c	a	b	c	a	b	c
Criterio 1. Alcance de la idea del proyecto																
• Resuelve el problema para una comunidad	1	1	1	1	1	1	1									
• Resuelve el problema para varias comunidades	2															
• Resuelve el problema el problema para todas las comunidades de la zona territorial	3															
Criterio 2. Genero/Grupos vulnerables																
• La idea de proyecto propuesta no aligera la carga de trabajo de las mujeres/niños/etnias	1															
• La idea de proyecto propuesta alivia un poco la carga de trabajo de las mujeres/niños/etnias	2		2	2		2	2									
• La idea de proyecto resuelve una necesidad sentida de las mujeres/niños/etnias	3	3			3											
Criterio 3. Importancia del proyecto																
• El proyecto es aceptable (no daña el ambiente y favorece la inversión)	1		1	1		1										
• El proyecto es necesario (en virtud que contribuye con el desarrollo social y económico)	2	2			2		2									
• El proyecto es vital (porque la vida de la población depende de sus beneficios)	3															
Criterio 4. Número de beneficiarios que atiende																
• El proyecto atiende menos de 300 beneficiarios	1	1	1	1	1	1	1									
• El proyecto atiende entre 300 y 1,000 beneficiarios	2															
• El proyecto atiende más de 1,000 beneficiarios	3															
Puntos alcanzados		7	5	5	7	5	6									

(F-08)

Matriz para la priorización de ideas de Proyectos del Plan Zonal de Desarrollo Territorial

Departamento: Olancho Municipio: Jano Zona # 2 Fecha: 08/04/2019

Eje Temático: Infraestructura Social

Lugar de la asamblea: Escuela Pedro Nufio

	Pon de ración	La victoria			Las guamas			Sabana del Tempisque			Jano Viejo			La Pita			San Luis			
		a	b	c	a	b	c	a	b	c	a	b	c	a	b	c	a	b	c	
Criterio 1. Alcance de la idea del proyecto																				
• Resuelve el problema para una comunidad	1	1			1					1		1	1				1	1	1	1
• Resuelve el problema para varias comunidades	2																			
• Resuelve el problema el problema para todas las comunidades de la zona territorial	3		3	3		3	3	3	3		3			3	3					
Criterio 2. Genero/Grupos vulnerables																				
• La idea de proyecto propuesta no aligera la carga de trabajo de las mujeres/niños/etnias	1			1																
• La idea de proyecto propuesta alivia un poco la carga de trabajo de las mujeres/niños/etnias	2	2	2		2	2			2	2	2	2	2		2	2			2	
• La idea de proyecto resuelve una necesidad sentida de las mujeres/niños/etnias	3						3	3						3					3	3
Criterio 3. Importancia del proyecto																				
• El proyecto es aceptable (no daña el ambiente y favorece la inversión)	1											1	1				1		1	
• El proyecto es necesario (en virtud que contribuye con el desarrollo social y económico)	2	2	2	2	2	2	2	2	2	2	2			2	2			2		2
• El proyecto es vital (porque la vida de la población depende de sus beneficios)	3																			
Criterio 4. Número de beneficiarios que atiende																				
• El proyecto atiende menos de 300 beneficiarios	1				1					1		1	1				1	1	1	1
• El proyecto atiende entre 300 y 1,000 beneficiarios	2	2																		
• El proyecto atiende más de 1,000 beneficiarios	3		3	3		3	3	3	3		3			3	3					
Puntos alcanzados		7	10	9	6	10	11	11	10	6	10	5	5	11	10	5	6	5	7	

(F-10)

Listado de tres proyectos priorizados de los Planes de Desarrollo de cada comunidad, por zona y por eje temático

Departamento: **Olancho** Municipio: **Jano** Zona: **# 2** Fecha: **08/04/2019**

Lugar asamblea: **Escuela Pedro Nufio**

Eje Temático: Ordenamiento Territorial

PRIORIDAD	NOMBRE DEL PROYECTO/SECTOR DE DESARROLLO	COMUNIDAD	N. ° DE BENEFIC.	AÑO DE EJECUCIÓN					COSTO APROXIMADO	APORTE COMUNITARIO
				19	20	21	22	23		
1	Reforestación atravez de la alcaldía municipal y ICF al área de la microcuenca aldea la victoria	La Victoria	548		X				50,000.00	5,000.00
2	Delimitación de la microcuenca	La Pita y San Luis				X				
3	Delimitación de la comunidad	Toda la Zona	1095			X			180,000.00	18,000.00
4	Concientizar a través de charlas en temas ambientales a las personas que rodean las áreas de los nacimientos y boca tomas de agua al manejo adecuado de cómo utilizar productos químicos.	La Victoria, Las Guamas, El Tempisque y Jano Viejo			X				20,000.00	-----
5	Gestionar a través de la junta de agua charlas sobre el manejo adecuado de químicos y ganadería extensiva a las personas que tienen terrenos del área de la microcuenca.	El Tempisque y Jano Viejo		X					-----	-----

(F-10)

Listado de tres proyectos priorizados de los Planes de Desarrollo de cada comunidad, por zona y por eje temático



Departamento: **Olancho** Municipio: **Jano** Zona: **# 2** Fecha: **08/04/2019**

Lugar asamblea: **Escuela Pedro Nufio**

Eje Temático: **Educación.**

PRIORIDAD	NOMBRE DEL PROYECTO/SECTOR DE DESARROLLO	COMUNIDAD	N. ° DE BENEFIC.	AÑO DE EJECUCIÓN					COSTO APROXIMADO	APOORTE COMUNITARIO
				19	20	21	22	23		
1	Compra de equipo para el área de computación, ciencias naturales y de hogar	La Victoria	548			X			20,000.00	2,000.00
2	Compra de mobiliario y material didáctico para el centro básico y el kínder los arreyes.	La Victoria	548	X					50,000.00	5,000.00
3	Construcción del piso para las aulas del centro básico	Toda la Zona	548	X					10,000.00	1,000.00
4	Compra de mobiliario y material didáctico para la escuela Pedro Nufio y Ernesto Ortiz y el Kínder Augusto Gálvez.	El tempisque y Jano Viejo	223						100,000.00	-----
5	Darles charlas a los padres de familia para que se den cuenta de la importancia que es para los niños estudiar.	Las Guamas	93		X				10,000.00	-----
6	Compra de diez computadoras con todo el equipo necesario para la Escuela de Jano Viejo.	Jano Viejo	206		X				100,000.00	-----
7	Concientizar a los padres sobre la importancia de la educación para sus hijos.	El Tempisque	17	X					-----	-----
8	Implementar un proyecto de alfabetización, por medio de la Secretaria de Educación.	Las Guamas	93		X				10,000.00	-----
9	Capacitar a docentes de la escuela en el área de Matemáticas, español E inglés.	Jano Viejo	206			X			20,000.00	-----
10	Contratar un maestro que sea permanente en dicha comunidad	El Tempisque	17	X					45,000.00	-----

(F-10)

Listado de tres proyectos priorizados de los Planes de Desarrollo de cada comunidad, por zona y por eje temático



Departamento: **Olancho** Municipio: **Jano** Zona: **# 2** Fecha: **08/04/2019**

Lugar asamblea: **Escuela Pedro Nufio**

Eje Temático: **Grupo vulnerables Tercera edad**

PRIORIDAD	NOMBRE DEL PROYECTO/SECTOR DE DESARROLLO	COMUNIDAD	N. ° DE BENEFIC.	AÑO DE EJECUCIÓN					COSTO APROXIMADO	APOORTE COMUNITARIO
				19	20	21	22	23		
1	Implementación del bono solidario de la tercera edad	La victoria	548		X				-----	-----

(F-10)



Listado de tres proyectos priorizados de los Planes de Desarrollo de cada comunidad, por zona y por eje temático

Departamento: **Olancho** Municipio: **Jano** Zona: **# 2** Fecha: **08/04/2019**

Lugar asamblea: **Escuela Pedro Nufio**

Eje Temático: **Vivienda**

PRIORIDAD	NOMBRE DEL PROYECTO/SECTOR DE DESARROLLO	COMUNIDAD	N. ° DE BENEFICI.	AÑO DE EJECUCIÓN					COSTO APROXIMADO	APOORTE COMUNITARIO
				19	20	21	22	23		
1	Implementar proyecto para el repello y pisos dignos para las viviendas	Toda la Zona	1095	X	X				4,463,000.00	446,300.00
2	Implementación para la construcción del proyecto de letrinas.	Las Guamas, El Tempisque, Jano Viejo, La Pita y San Luis.		X					260,000.00	26,000.00
3	Proyecto de repello para las viviendas	La Pita		X					30,000.00	3,000.00
4	Proyecto de mejoramientos de Techos	San Luis			X				100,000.00	10,000.00
5	Proyecto de pilas para las viviendas	La Victoria, El Tempisque y Jano Viejo		X					356,000.00	35,600.00
6	Construcción de un proyecto de baños para las viviendas	La Victoria			X				300,000.00	30,000.00
7	Proyecto de eco fogones para la comunidad	Las Guamas	93		X				57,000.00	5,700.00

(F-10)



Listado de tres proyectos priorizados de los Planes de Desarrollo de cada comunidad, por zona y por eje temático

Departamento: **Olancho** Municipio: **Jano** Zona: **# 2** Fecha: **08/04/2019**

Lugar asamblea: **Escuela Pedro Nufio**

Eje Temático: **Agua y Saneamiento**

PRIORIDAD	NOMBRE DEL PROYECTO/SECTOR DE DESARROLLO	COMUNIDAD	N. ° DE BENEFIC.	AÑO DE EJECUCIÓN					COSTO APROXIMADO	APOORTE COMUNITARIO
				19	20	21	22	23		
1	Construcción de un nuevo proyecto para la ampliación del proyecto de agua actual	La Victoria	548	X					1,000,000.00	100,000.00
2	Reconstrucción del proyecto de agua potable	La Pita	128		X				500,000.00	50,000.00
3	Construir un tanque de agua más grande,	San Luis	103				X		150,000.00	15,000.00
4	Compra de tubos más fuertes de metal (HG)	San Luis	103				X		50,000.00	5,000.00



(F-10)

Listado de tres proyectos priorizados de los Planes de Desarrollo de cada comunidad, por zona y por eje temático

Departamento: Olancho Municipio: Jano Zona: # 2 Fecha: 08/04/2019 Lugar asamblea: Escuela Pedro Nufio

Eje Temático: Salud y nutrición

PRIORIDAD	NOMBRE DEL PROYECTO/SECTOR DE DESARROLLO	COMUNIDAD	N. ° DE BENEFIC.	AÑO DE EJECUCIÓN					COSTO APROXIMADO	APOORTE COMUNITARIO
				19	20	21	22	23		
1	Compra de inhaladores eléctricos con su respectivo medicamento para combatir IRAS respiratorias.	Jano Viejo	206		X				50,000.00	5,000.00
2	Compra de medicamentos para el abastecimiento en el centro de salud.	Jano Viejo	206			X			50,000.00	5,000.00
3	Contratar una enfermera auxiliar.	Jano Viejo	206			X			66,000.00	

(F-10)

Listado de tres proyectos priorizados de los Planes de Desarrollo de cada comunidad, por zona y por eje temático

Departamento: Olancho Municipio: Jano Zona: # 2 Fecha: 08/04/2019

Lugar asamblea: Escuela Pedro Nufio

Eje Temático: Economía

PRIORIDAD	NOMBRE DEL PROYECTO/SECTOR DE DESARROLLO	COMUNIDAD	Nº DE BENEFIC.	AÑO DE EJECUCIÓN					COSTO APROXIMADO	APOORTE COMUNITARIO
				19	20	21	22	23		
1	Implementar proyectos para la agricultura en el manejo y productividad (fertilizantes e insumos agrícolas).	El Tempisque	17		X				45,000.00	-----
2	Implementación del bono diez mil a las personas que no son beneficiadas con este servicio.	Jano Viejo	35	X					-----	-----
3	Gestionar capacitaciones para los agricultores sobre el manejo e implementación de nuevas técnicas en la agricultura.	El Tempisque	17		X				-----	
4	Capacitaciones para crear microempresas en la comunidad	Jano Viejo	40		X				15,000.00	-----
5	Capacitar para préstamos para agricultura y ganadería (diez productores).	El Tempisque	17	X					100,000.00	-----
6	Implementar proyecto de agricultura con la dotación de insumos agrícolas para la comunidad.	Jano Viejo	80		X				150,000.00	-----

(F-10)

Listado de tres proyectos priorizados de los Planes de Desarrollo de cada comunidad, por zona y por eje temático

Departamento: Olancho Municipio: Jano Zona: # 2 Fecha: 08/04/2019

Lugar asamblea: Escuela Pedro Nufio

Eje Temático: Infraestructura Social

PRIORIDAD	NOMBRE DEL PROYECTO/SECTOR DE DESARROLLO	COMUNIDAD	N° DE BENEFIC.	AÑO DE EJECUCIÓN					COSTO APROXIMADO	APOORTE COMUNITARIO
				19	20	21	22	23		
1	Construcción del puente con concreto del rio el tempisque, paso el zapote.	Toda la Zona	1095	X	X				1,500,000.00	150,000.00
2	Construcción de una carretera de tercera clase	Toda la Zona	1095	X	X	X	X	X	400,000.00	40,000.00
3	Construcción de la Carretera y de dos cajas puente de material de concreto en la quebrada paso a las Guamas y el otro paso salida a la Victoria.	Toda la Zona	1095		X				500,000.00	50,000.00
4	Construcción de una carretera de tercera clase y un vado en la quebrada la tejera, salida a la Pita.	Tempisque, Jano Viejo, y La Pita			X				1,000,000.00	100,000.00
5	Construcción de un edificio para el área de computación ciencias naturales y área de hogar	La Victoria	548		X	X			300,000.00	30,000.00
6	Construcción de 1 aula escuela	San Luis	103						50,000.00	5,000.00
7	Construcción de un puente para la que victoria	La Victoria	548	X					700,000.00	70,000.00
8	Proyecto de electrificación	San Luis	103	X					600,000.00	60,000.00
9	Construcción de un kínder y que reúna las condiciones adecuadas.	Las Guamas	93		X				150,000.00	15,000.00
10	Construcción de los balcones para la escuela Pedro Nufio.	El Tempisque	17	X					15,000.00	1,500.00



11	Construcción de casetas de Sanitarios	San Luis	10	X					6,000.00	600.00
12	Gestionar por medio del patronato comunal y sociedad de padres de familia a la secretaria de educación la continuidad al proyecto de la cerca de la escuela Valentina B. Bonilla.	La Pita	128	X					50,000.00	5,000.00
13	Construcción de la iglesia católica	Jano Viejo	120	X					130,000.00	13,000.00
14	Construcción de edificio para computación y que reúna las condiciones necesarias.	Jano Viejo	206		X				150,000.00	15,000.00

Zona # 3
(F-07)



Listado de tres proyectos priorizados de los Planes de Desarrollo de cada comunidad, por zona y por eje temático

Departamento: Olancho

Municipio: Jano

Zona: # 3

Fecha: 28/03/2019

Eje Temático: Salud y Nutrición

N.º	Nombre de la Comunidad	N.º de beneficiados	Nombre de los proyectos priorizados	Costo aproximado
	Las Labranzas	456	A. Capacitaciones para las enfermeras en el área de labor y parto	40,000.00
			B.	
			C.	

(F-07)

Listado de tres proyectos priorizados de los Planes de Desarrollo de cada comunidad, por zona y por eje temático

Departamento: Olancho

Municipio: Jano

Zona: # 3

Fecha: 28/03/2019

Eje Temático: Vivienda

N.º	Nombre de la Comunidad	N.º de beneficiados	Nombre de los proyectos priorizados	Costo aproximado
1.	Las Labranzas	456	D. Implementar un proyecto de repello, piso y techos dignos para las viviendas	879,000.00
		456	E. Construcción de un proyecto de letrinas que reúna las condiciones necesarias para su uso	258,000.00
		456	F. Construcción de un proyecto de pilas para las viviendas	202,100.00

(F-07)



Listado de tres proyectos priorizados de los Planes de Desarrollo de cada comunidad, por zona y por eje temático

Departamento: Olancho

Municipio: Jano

Zona: # 3

Fecha: 28/03/2019

Eje Temático: Agua y Saneamiento

N.º	Nombre de la Comunidad	N.º de beneficiados	Nombre de los proyectos priorizados	Costo aproximado
1	Las Labranzas	456	A. Reubicación del tanque y ampliación del mismo para que pueda abastecer a toda la comunidad	300,000.00
		456	B. Compra de nueva tubería para el mejoramiento del proyecto de agua potable y ampliación de dicho proyecto	100,000.00
			C.	

(F-07)

Listado de tres proyectos priorizados de los Planes de Desarrollo de cada comunidad, por zona y por eje temático

Departamento: Olancho

Municipio: Jano

Zona: # 3

Fecha: 28/03/2019

Eje Temático: Infraestructura Social

N.º	Nombre de la Comunidad	N.º de beneficiados	Nombre de los proyectos priorizados	Costo aproximado
1	Las Labranzas	456	A. Construcción de dos aulas	300,000.00
		456	B. Construcción del centro comunal	500,000.00
		456	C. Construcción de una carretera de tercera clase	600,000.00

(F-08)



Matriz para la priorización de ideas de Proyectos del Plan Zonal de Desarrollo Territorial

Departamento: Olancho Municipio: Jano Zona # 3 Fecha: 28/03/2019 Eje Temático: Salud y Nutrición.

Lugar de la asamblea: Escuela Lempira

	Ponderación	Las Labranzas																	
		a	b	c	a	b	c	a	b	c	a	b	c	a	b	c	a	b	c
Criterio 1. Alcance de la idea del proyecto																			
• Resuelve el problema para una comunidad	1	1																	
• Resuelve el problema para varias comunidades	2																		
• Resuelve el problema el problema para todas las comunidades de la zona territorial	3																		
Criterio 2. Genero/Grupos vulnerables																			
• La idea de proyecto propuesta no aligera la carga de trabajo de las mujeres/niños/etnias	1																		
• La idea de proyecto propuesta alivia un poco la carga de trabajo de las mujeres/niños/etnias	2																		
• La idea de proyecto resuelve una necesidad sentida de las mujeres/niños/etnias	3	3																	
Criterio 3. Importancia del proyecto																			
• El proyecto es aceptable (no daña el ambiente y favorece la inversión)	1																		
• El proyecto es necesario (en virtud que contribuye con el desarrollo social y económico)	2	2																	
• El proyecto es vital (porque la vida de la población depende de sus beneficios)	3																		
Criterio 4. Número de beneficiarios que atiende																			
• El proyecto atiende menos de 300 beneficiarios	1																		
• El proyecto atiende entre 300 y 1,000 beneficiarios	2	2																	
• El proyecto atiende más de 1,000 beneficiarios	3																		

(F-08)



Matriz para la priorización de ideas de Proyectos del Plan Zonal de Desarrollo Territorial

Departamento: Olancho Municipio: Jano Zona # 3 Fecha: 28/03/2019 Eje Temático: Vivienda

Lugar de la asamblea: Escuela Lempira

	Ponderación	Las Labranzas																		
		a	b	c	a	b	c	a	b	c	a	b	c	a	b	c	a	b	c	
Criterio 1. Alcance de la idea del proyecto																				
• Resuelve el problema para una comunidad	1	1	1	1																
• Resuelve el problema para varias comunidades	2																			
• Resuelve el problema el problema para todas las comunidades de la zona territorial	3																			
Criterio 2. Genero/Grupos vulnerables																				
• La idea de proyecto propuesta no aligera la carga de trabajo de las mujeres/niños/etnias	1																			
• La idea de proyecto propuesta alivia un poco la carga de trabajo de las mujeres/niños/etnias	2		2	2																
• La idea de proyecto resuelve una necesidad sentida de las mujeres/niños/etnias	3	3																		
Criterio 3. Importancia del proyecto																				
• El proyecto es aceptable (no daña el ambiente y favorece la inversión)	1																			
• El proyecto es necesario (en virtud que contribuye con el desarrollo social y económico)	2	2	2	1																
• El proyecto es vital (porque la vida de la población depende de sus beneficios)	3																			
Criterio 4. Número de beneficiarios que atiende																				
• El proyecto atiende menos de 300 beneficiarios	1																			
• El proyecto atiende entre 300 y 1,000 beneficiarios	2	2	2	2																
• El proyecto atiende más de 1,000 beneficiarios	3																			
Puntos alcanzados		8	7	6																

(F-08)

Matriz para la priorización de ideas de Proyectos del Plan Zonal de Desarrollo Territorial



Departamento: Olancho Municipio: Jano Zona # 3 Fecha: 28/03/2019 Eje Temático: Agua y Saneamiento

Lugar de la asamblea: Escuela Lempira

	Ponderación	Las Labranzas														
		a	b	c	a	b	c	a	b	c	a	b	c	a	b	c
Criterio 1. Alcance de la idea del proyecto																
• Resuelve el problema para una comunidad	1	1	1													
• Resuelve el problema para varias comunidades	2															
• Resuelve el problema el problema para todas las comunidades de la zona territorial	3															
Criterio 2. Genero/Grupos vulnerables																
• La idea de proyecto propuesta no aligera la carga de trabajo de las mujeres/niños/etnias	1															
• La idea de proyecto propuesta alivia un poco la carga de trabajo de las mujeres/niños/etnias	2		2													
• La idea de proyecto resuelve una necesidad sentida de las mujeres/niños/etnias	3	3														
Criterio 3. Importancia del proyecto																
• El proyecto es aceptable (no daña el ambiente y favorece la inversión)	1															
• El proyecto es necesario (en virtud que contribuye con el desarrollo social y económico)	2	2	2													
• El proyecto es vital (porque la vida de la población depende de sus beneficios)	3															
Criterio 4. Número de beneficiarios que atiende																
• El proyecto atiende menos de 300 beneficiarios	1															
• El proyecto atiende entre 300 y 1,000 beneficiarios	2	2	2													
• El proyecto atiende más de 1,000 beneficiarios	3															
Puntos alcanzados		8	7													

(F-08)



Matriz para la priorización de ideas de Proyectos del Plan Zonal de Desarrollo Territorial

Departamento: Olancho Municipio: Jano Zona # 3 Fecha: 28/03/2019 Eje Temático: Infraestructura Social.

Lugar de la asamblea: Escuela Lempira

	Ponde racion	Las Labranzas														
		a	b	c	a	b	c	a	b	c	a	b	c	a	b	c
Criterio 1. Alcance de la idea del proyecto																
• Resuelve el problema para una comunidad	1	1	1	1												
• Resuelve el problema para varias comunidades	2															
• Resuelve el problema el problema para todas las comunidades de la zona territorial	3															
Criterio 2. Genero/Grupos vulnerables																
• La idea de proyecto propuesta no aligera la carga de trabajo de las mujeres/niños/etnias	1		1													
• La idea de proyecto propuesta alivia un poco la carga de trabajo de las mujeres/niños/etnias	2			2												
• La idea de proyecto resuelve una necesidad sentida de las mujeres/niños/etnias	3	3														
Criterio 3. Importancia del proyecto																
• El proyecto es aceptable (no daña el ambiente y favorece la inversión)	1		1													
• El proyecto es necesario (en virtud que contribuye con el desarrollo social y económico)	2	2		2												
• El proyecto es vital (porque la vida de la población depende de sus beneficios)	3															
Criterio 4. Número de beneficiarios que atiende																
• El proyecto atiende menos de 300 beneficiarios	1															
• El proyecto atiende entre 300 y 1,000 beneficiarios	2	2	2	2												
• El proyecto atiende más de 1,000 beneficiarios	3															
Puntos alcanzados		8	5	7												

(F-10)



Listado de tres proyectos priorizados de los Planes de Desarrollo de cada comunidad, por zona y por eje temático

Departamento: Olancho

Municipio: Jano

Zona: # 3

Fecha: 28/03/2019

Lugar asamblea: Escuela Lempira

Eje Temático: Infraestructura Social

PRIORIDAD	NOMBRE DEL PROYECTO/SECTOR DE DESARROLLO	COMUNIDAD	N. ° DE BENEFIC.	AÑO DE EJECUCIÓN					COSTO APROXIMADO	APORTE COMUNITARIO
				19	20	21	22	23		
1	Construcción de dos aulas.	Las Labranzas	456		X				300,000.00	30,000.00
2	Construcción de una carretera de tercera clase	Las Labranzas	456	X	X	X	X	X	600,000.00	-----
3	Construcción del centro comunal	Las Labranzas	456				X		500,000.00	50,000.00

(F-10)

Listado de tres proyectos priorizados de los Planes de Desarrollo de cada comunidad, por zona y por eje temático

Departamento: Olancho

Municipio: Jano

Zona # 3

Fecha: 28/03/2019

Lugar asamblea: Escuela Lempira

Eje Temático: Salud y Nutrición

PRIORIDAD	NOMBRE DEL PROYECTO/SECTOR DE DESARROLLO	COMUNIDAD	N. ° DE BENEFIC.	AÑO DE EJECUCIÓN					COSTO APROXIMADO	APORTE COMUNITARIO
				19	20	21	22	23		
1	Capacitaciones para las enfermeras en el área de labor y parto.	Las Labranzas	456			X			40,000.00	-----



(F-10)

Listado de tres proyectos priorizados de los Planes de Desarrollo de cada comunidad, por zona y por eje temático

Departamento: Olancho Municipio: Jano Zona # 3 Fecha: 28/03/2019

Lugar asamblea: Escuela Lempira

Eje Temático: Vivienda

PRIORIDAD	NOMBRE DEL PROYECTO/SECTOR DE DESARROLLO	COMUNIDAD	N. ° DE BENEFIC.	AÑO DE EJECUCIÓN					COSTO APROXIMADO	APOORTE COMUNITARIO
				19	20	21	22	23		
1	Implementar un proyecto de repello, piso y techos dignos para las viviendas.	Las Labranzas	456	X					879,000.00	87,900.00
2	Construcción de un proyecto de letrinas que reúna las condiciones necesarias para su uso	Las Labranzas	456	X					258,000.00	25,800.00
3	Construcción de un proyecto de pilas para las viviendas	Las Labranzas	456		X				202,100.00	20,210.00

(F-10)

Listado de tres proyectos priorizados de los Planes de Desarrollo de cada comunidad, por zona y por eje temático

Departamento: Olancho Municipio: Jano Zona: # 3 Fecha: 28/03/2019

Lugar asamblea: Escuela Lempira

Eje Temático: Agua y Saneamiento

PRIORIDAD	NOMBRE DEL PROYECTO/SECTOR DE DESARROLLO	COMUNIDAD	N. ° DE BENEFIC.	AÑO DE EJECUCIÓN					COSTO APROXIMADO	APOORTE COMUNITARIO
				19	20	21	22	23		
1	Reubicación del tanque y ampliación del mismo para que pueda abastecer a toda la comunidad.	Las Labranzas	456	X					300,000.00	30,000.00
2	Compra de nueva tubería para el mejoramiento del proyecto de agua potable y ampliación de dicho proyecto	Las Labranzas	456	X					100,000.00	10,000.00



Zona # 4
(F-07)

Listado de tres proyectos priorizados de los Planes de Desarrollo de cada comunidad, por zona y por eje temático

Departamento: Olancho Municipio: Jano Zona: # 4 Fecha: 28/03/2019 Eje Temático: Infraestructura Social

Nº	Nombre de la Comunidad	Nº de beneficiados	Nombre de los proyectos priorizados	Costo aproximado
1	La Doble	18	A. Falta de un aula para impartir clases a los niños.	200,000.00
		39	B. Falta de un proyecto de energía eléctrica.	700,000.00
			C.	
2	Comayagüela	15	A. Construcción de un centro educativo	150,000.00
		30	B. Construcción de un proyecto de alumbrado publico	1,500,000.00
		5	C. Construcción de una casa que se encuentra en zona de alto riesgo	100,000.00
3	Las Crucitas	42	A. Construcción de un proyecto de energía eléctrica	2,000,000.00
		30	B. Construcción de un edificio religioso (evangélico)	60,000.00
		20	C. Construcción de una pila y baños de la escuela	11,000.00
4	Pacaya	144	A. Construcción de un proyecto de Energía Eléctrica para la comunidad, ya que no cuenta con dicho servicio.	1,500,000.00
		144	B. Construcción de un Centro Comunal que reúna las condiciones adecuadas para la comunidad de Pacaya.	180,000.00
		45	C. Construcción de una Aula escolar, que reúna las condiciones adecuadas para impartir clases.	150,000.00
5	Rancherilla	12	A. Construcción de una escuela	220,000.00
		40	B. Construcción de una carretera de tercera clase	600,000.00
		40	C. Construcción de un proyecto de energía eléctrica	1,500,000.00
6	Zapotillo	47	A. Construcción de un kínder	100,000.00
		214	B. Construcción de un Centro Comunal	200,000.00
		214	C. Mantenimiento de calles	300,000.00



(F-07)

Listado de tres proyectos priorizados de los Planes de Desarrollo de cada comunidad, por zona y por eje temático

Departamento: Olancho

Municipio: Jano Zona: # 4

Fecha: 28/03/2019

Eje Temático: Vivienda

N.º	Nombre de la Comunidad	N.º de beneficiados	Nombre de los proyectos priorizados	Costo aproximado
1	La Doble	30	A. Construcción de viviendas para las familias que no tienen vivienda propia	500,000.00
		15	B. Implementar la construcción de letrinas lavables en la comunidad de la Doble.	25,000.00
		15	C. Construcción de un proyecto de techos para las viviendas que no tienen recursos económicos de la Doble.	35,000.00
2	Comayagüela	20	A. Construcción de pisos y repello de vivienda	180,000.00
		14	B. Construcción de un proyecto de letrinas	32,000.00
		15	C. Implementación de un proyecto de eco-fogones	18,000.00
3	Las Crucitas	42	A. Mejoramiento de viviendas (repellos, pisos y techos)	250,000.00
		18	B. Construcción de letrinas para las viviendas	33,000.00
		18	C. Construcción de pilas para las viviendas	44,000.00
4	Pacaya	144	A. Implementar un proyecto en pisos, repellos, para las viviendas de la comunidad que no tienen este beneficio	535,000.00
		80	B. Construcción de un proyecto de baños para dichas viviendas que no cuentan con este servicio.	110,000.00
		144	C. Proyecto de pilas para las viviendas que no tienen este beneficio.	130,000.00
5	Rancherilla	36	A. Construcción de pisos y repello compra del techo de los viviendas	132,000.00
		36	B. Construcción de un proyecto de pilas para las viviendas	42,000.00
		36	C. Construcción de un proyecto de letrinas	27,000.00
6	Zapotillo	214	A. Construcción de techos dignos	840,000.00
		214	B. Construcción de pisos	630,000.00
		150	C. Construcción de letrinas	210,000.00



(F-07)

Listado de tres proyectos priorizados de los Planes de Desarrollo de cada comunidad, por zona y por eje temático

Departamento: Olancha

Municipio: Jano

Zona: # 4

Fecha: 28/03/2019

Eje Temático: Educación

N.º	Nombre de la Comunidad	N.º de beneficiados	Nombre de los proyectos priorizados	Costo aproximado
1	La Doble			
2	Comayagüela	16	A. Compra de mobiliario y material didáctico	35,000.00
		30	B. Dar charlas a los padres de familia para que se den cuenta de la importancia que es para los niños estudiar.	0.00
3	Las Crucitas	22	C. Compra de mobiliario y material didáctico para la escuela	70,000.00
		22	A. Compra de celosías de la escuela y balcones	16,000.00
		22	B. Construcción del piso de la escuela	22,000.00
4	Pacaya	45	C. Reparación de la Escuela de la Comunidad de Pacaya.	30,000.00
		45	A. Compra de mobiliario y material didáctico para la escuela de la comunidad de Pacaya.	30,000.00
5	Rancherilla	13	B. Compra de mobiliario y material didáctico para la escuela de Ranchería.	80,000.00
6	Zapotillo	50	A. Repello y pulido para la Escuela Juan Lindo;	20,000.00
		50	B. Construcción de pisos de cerámica de la escuela Juan lindo	32,000.00
		50	C. Compra de mobiliario	15,000.00



(F-07)

Listado de tres proyectos priorizados de los Planes de Desarrollo de cada comunidad, por zona y por eje temático

Departamento: Olancho Municipio: Jano Zona: # 4 Fecha: 28/03/2019 Eje Temático: Agua y Saneamiento

N.º	Nombre de la Comunidad	N.º de beneficiados	Nombre de los proyectos priorizados	Costo aproximado
1	La Doble	30	A. Construcción de un proyecto de agua potable para la comunidad de la Doble.	400,000.00
			B.	0.00
			C.	0.00
2	Comayagüela	30	A. Construcción de un proyecto de agua potable	300,000.00
			B.	0.00
			C.	0.00
3	Las Crucitas		A.	0.00
			B.	0.00
			C.	0.00
4	Pacaya		A.	0.00
			B.	0.00
5	Rancherilla	36	A. Construcción de un proyecto de agua potable	700,000.00
			B.	0.00
6	Zapotillo	214	M. Construcción de un proyecto de agua potable	250,000.00
			N.	0.00
			O.	0.00



(F-07)

Listado de tres proyectos priorizados de los Planes de Desarrollo de cada comunidad, por zona y por eje temático

Departamento: Olancho

Municipio: Jano

Fecha: 28/03/2019

Eje Temático: Ordenamiento Territorial

N.º	Nombre de la Comunidad	N.º de beneficiados	Nombre de los proyectos priorizados	Costo aproximado
1	La Doble	30	A. Gestionar al ICF un técnico para la delimitación del área de la comunidad de la Doble.	20,000.00
		30	B. Gestionar charlas al ICF para concientizar a las personas de la comunidad de la Doble.	10,000.00
2	Comayagüela	30	A. Gestionar al ICF la delimitación del área de la comunidad de Comayagüela	30,000.00
3	Las Crucitas	30	A. La comunidad de las crucitas no cuenta con sus límites territoriales	30,000.00
4	Pacaya	120	A. Capacitar a los agricultores y ganaderos para el manejo adecuado del bosque para que no se siga deforestando las fuentes de agua.	4,000.00
		144	B. Contratar un técnico del ICF para que delimite el área que le pertenece a la comunidad de pacaya.	20,000.00
		80	C. Prohibir a través de la fiscalía del medio ambiente y el ICF que dichos terrenos no sean utilizados para agricultura y ganadería.	5,000.00
5	Rancherilla	40	A. Compra del terreno para la microcuenca	100,000.00
		40	B. Contratar un técnico al ICF para la delimitación de la comunidad de Ranchería	20,000.00
6	Zapotillo	214	A. Declaratoria de la microcuenca	20,000.00
		214	B. La delimitación del área de la comunidad	20,000.00



(F-08)

Matriz para la priorización de ideas de Proyectos del Plan Zonal de Desarrollo Territorial

Departamento: Olancho Municipio: Jano Zona # 4 Fecha: 28/03/2019 Eje Temático: Infraestructura Social

Lugar de la asamblea: En la Escuela de las Crucitas

	Ponderación	La Doble			Comayagüela			Crucitas			Pacaya			Rancherilla			Zapotillo		
		a	b	c	a	b	c	a	b	c	a	b	c	a	b	c	a	b	c
Criterio 1. Alcance de la idea del proyecto																			
• Resuelve el problema para una comunidad	1	1			1		1		1	1	1	1	1	1	1	1	1	1	1
• Resuelve el problema para varias comunidades	2		2			2		2											
• Resuelve el problema el problema para todas las comunidades de la zona territorial	3																		
Criterio 2. Genero/Grupos vulnerables																			
• La idea de proyecto propuesta no aligera la carga de trabajo de las mujeres/niños/etnias	1																		
• La idea de proyecto propuesta alivia un poco la carga de trabajo de las mujeres/niños/etnias	2		2			2		2		2				2					
• La idea de proyecto resuelve una necesidad sentida de las mujeres/niños/etnias	3	3			3		3		3		3	3	3	3		3	3	3	3
Criterio 3. Importancia del proyecto																			
• El proyecto es aceptable (no daña el ambiente y favorece la inversión)	1								1	1		1						1	
• El proyecto es necesario (en virtud que contribuye con el desarrollo social y económico)	2	2	2		2	2	2	2			2		2	2	2	2	2	2	2
• El proyecto es vital (porque la vida de la población depende de sus beneficios)	3																		
Criterio 4. Número de beneficiarios que atiende																			
• El proyecto atiende menos de 300 beneficiarios	1	1			1		1		1	1		1	1	1	1			1	1
• El proyecto atiende entre 300 y 1,000 beneficiarios	2		2			2		2			2					2	2		
• El proyecto atiende más de 1,000 beneficiarios	3																		
Puntos alcanzados		7	8	0	7	8	7	8	6	5	8	6	7	7	6	8	7	6	7

(F-08)

Matriz para la priorización de ideas de Proyectos del Plan Zonal de Desarrollo Territorial

Departamento: Olancho Municipio: Jano Zona # 4 Fecha: 28/03/2019

Eje Temático: Vivienda

Lugar de la asamblea: En la Escuela de las Crucitas

	Ponde racion	La Doble			Comayagüela			Crucitas			Pacaya			Ranchería			Zapotillo		
		a	b	c	a	b	c	a	b	c	a	b	c	a	b	c	a	b	c
Criterio 1. Alcance de la idea del proyecto																			
• Resuelve el problema para una comunidad	1	1	1	1	1	1	1	1	1	1	1	1	1	1	1	1	1	1	1
• Resuelve el problema para varias comunidades	2																		
• Resuelve el problema el problema para todas las comunidades de la zona territorial	3																		
Criterio 2. Genero/Grupos vulnerables																			
• La idea de proyecto propuesta no aligera la carga de trabajo de las mujeres/niños/etnias	1																		
• La idea de proyecto propuesta alivia un poco la carga de trabajo de las mujeres/niños/etnias	2		2	2	2		2	2	2		2	2		2		2		2	
• La idea de proyecto resuelve una necesidad sentida de las mujeres/niños/etnias	3	3				3				3			3	3		3		3	
Criterio 3. Importancia del proyecto																			
• El proyecto es aceptable (no daña el ambiente y favorece la inversión)	1		1						1										
• El proyecto es necesario (en virtud que contribuye con el desarrollo social y económico)	2	2		2	2	2	2	2		2	2	2	2	2	2	2	2	2	
• El proyecto es vital (porque la vida de la población depende de sus beneficios)	3																		
Criterio 4. Número de beneficiarios que atiende																			
• El proyecto atiende menos de 300 beneficiarios	1	1	1	1	1	1	1	1	1	1	1	1	1	1	1	1	1	1	
• El proyecto atiende entre 300 y 1,000 beneficiarios	2																		
• El proyecto atiende más de 1,000 beneficiarios	3																		
Puntos alcanzados		7	5	6	6	7	6	6	5	7	6	6	7	7	6	7	6	7	6

(F-08)

Matriz para la priorización de ideas de Proyectos del Plan Zonal de Desarrollo Territorial

Departamento: Olancho Municipio: Jano Zona # 4 Fecha: 28/03/2019 Eje Temático: Educación

Lugar de la asamblea: En la Escuela de las Crucitas

	Ponderación	La Doble			Comayagüela			Crucitas			Pacaya			Ranchería			Zapotillo			
		a	b	c	a	b	c	a	b	c	a	b	c	a	b	c	a	b	c	
Criterio 1. Alcance de la idea del proyecto																				
• Resuelve el problema para una comunidad	1				1	1		1	1	1	1	1		1			1	1	1	
• Resuelve el problema para varias comunidades	2																			
• Resuelve el problema el problema para todas las comunidades de la zona territorial	3																			
Criterio 2. Genero/Grupos vulnerables																				
• La idea de proyecto propuesta no aligera la carga de trabajo de las mujeres/niños/etnias	1																			
• La idea de proyecto propuesta alivia un poco la carga de trabajo de las mujeres/niños/etnias	2									2	2						2	2		
• La idea de proyecto resuelve una necesidad sentida de las mujeres/niños/etnias	3				3	3		3	3			3		3						3
Criterio 3. Importancia del proyecto																				
• El proyecto es aceptable (no daña el ambiente y favorece la inversión)	1					1			1	1	1						1	1		
• El proyecto es necesario (en virtud que contribuye con el desarrollo social y económico)	2				2			2					2		2					2
• El proyecto es vital (porque la vida de la población depende de sus beneficios)	3																			
Criterio 4. Número de beneficiarios que atiende																				
• El proyecto atiende menos de 300 beneficiarios	1				1	1		1	1	1	1	1		1			1	1	1	
• El proyecto atiende entre 300 y 1,000 beneficiarios	2																			
• El proyecto atiende más de 1,000 beneficiarios	3																			
Puntos alcanzados		0	0	0	7	6	0	7	6	5	5	7	0	7	0	0	5	5	7	



(F-08)

Matriz para la priorización de ideas de Proyectos del Plan Zonal de Desarrollo Territorial

Departamento: Olancho Municipio: Jano Zona # 4 Fecha: 28/03/2019 Eje Temático: Agua y Saneamiento

Lugar de la asamblea: En la Escuela de las Crucitas

	Ponde racion	La Doble			Comayagüela			Crucitas			Pacaya			Ranchería			Zapotillo		
		a	b	c	a	b	c	a	b	c	a	b	c	a	b	c	a	b	c
Criterio 1. Alcance de la idea del proyecto																			
• Resuelve el problema para una comunidad	1	1			1									1			1		
• Resuelve el problema para varias comunidades	2																		
• Resuelve el problema el problema para todas las comunidades de la zona territorial	3																		
Criterio 2. Genero/Grupos vulnerables																			
• La idea de proyecto propuesta no aligera la carga de trabajo de las mujeres/niños/etnias	1																		
• La idea de proyecto propuesta alivia un poco la carga de trabajo de las mujeres/niños/etnias	2																		
• La idea de proyecto resuelve una necesidad sentida de las mujeres/niños/etnias	3	3			3								3			3			
Criterio 3. Importancia del proyecto																			
• El proyecto es aceptable (no daña el ambiente y favorece la inversión)	1																		
• El proyecto es necesario (en virtud que contribuye con el desarrollo social y económico)	2																		
• El proyecto es vital (porque la vida de la población depende de sus beneficios)	3	3			3								3			3			
Criterio 4. Número de beneficiarios que atiende																			
• El proyecto atiende menos de 300 beneficiarios	1	1			1								1			1			
• El proyecto atiende entre 300 y 1,000 beneficiarios	2																		
• El proyecto atiende más de 1,000 beneficiarios	3																		
Puntos alcanzados		8	0	0	8	0	0	0	0	0	0	0	8	0	0	8	0	0	

(F-08)

Matriz para la priorización de ideas de Proyectos del Plan Zonal de Desarrollo Territorial

Departamento: Olancho Municipio: Jano Zona # 4 Fecha: 28/03/2019 Eje Temático: Ordenamiento Territorial

Lugar de la asamblea: En la Escuela de las Crucitas

	Ponde racion	La Doble			Comayagüela			Crucitas			Pacaya			Ranchería			Zapotillo		
		a	b	c	a	b	c	a	b	c	a	b	c	a	b	c	a	b	c
Criterio 1. Alcance de la idea del proyecto																			
• Resuelve el problema para una comunidad	1	1	1		1			1			1	1	1	1	1		1	1	
• Resuelve el problema para varias comunidades	2																		
• Resuelve el problema el problema para todas las comunidades de la zona territorial	3																		
Criterio 2. Genero/Grupos vulnerables																			
• La idea de proyecto propuesta no aligera la carga de trabajo de las mujeres/niños/etnias	1										1								
• La idea de proyecto propuesta alivia un poco la carga de trabajo de las mujeres/niños/etnias	2																		
• La idea de proyecto resuelve una necesidad sentida de las mujeres/niños/etnias	3	3	3		3			3			3	3	3	3		3	3		
Criterio 3. Importancia del proyecto																			
• El proyecto es aceptable (no daña el ambiente y favorece la inversión)	1	1	1		1			1			1	1	1		1			1	
• El proyecto es necesario (en virtud que contribuye con el desarrollo social y económico)	2																		
• El proyecto es vital (porque la vida de la población depende de sus beneficios)	3													3				3	
Criterio 4. Número de beneficiarios que atiende																			
• El proyecto atiende menos de 300 beneficiarios	1	1	1		1			1			1	1	1	1	1		1	1	
• El proyecto atiende entre 300 y 1,000 beneficiarios	2																		
• El proyecto atiende más de 1,000 beneficiarios	3																		
Puntos alcanzados		6	6	0	6	0	0	6	0	0	4	6	6	8	6	0	8	6	0

(F-10)

Listado de tres proyectos priorizados de los Planes de Desarrollo de cada comunidad, por zona y por eje temático

Departamento: Olancho Municipio: Jano Zona: #4 Fecha: 28/03/2019 Lugar asamblea: En la Escuela de las Crucitas

Eje. Temático: Infraestructura social

PRIORIDAD	NOMBRE DEL PROYECTO/SECTOR DE DESARROLLO	COMUNIDAD	N° DE BENEFIC.	AÑO DE EJECUCIÓN					COSTO APROXIMADO	APOORTE COMUNITARIO
				19	20	21	22	23		
1	Falta de un proyecto de energía eléctrica	La Doble	39			X			700,000.00	70,000.00
2	Construcción de un proyecto de alumbrado publico	Comayagüela	30		X				1,500,000.00	150,000.00
3	Construcción de un proyecto de energía eléctrica	Las Crucitas	42	X					2,000,000.00	200,000.00
4	Construcción de un proyecto de Energía Eléctrica para la comunidad, ya que no cuenta con dicho servicio.	Pacaya	144		X				200,000.00	20,000.00
5	Construcción de un proyecto de energía eléctrica	Ranchería	40		X				150,000.00	15,000.00
6	Construcción de una escuela	Rancherilla	15	X					120,000.00	22,000.00
7	Falta de un aula para impartir clases a los niños.	La Doble	18		X				1,500,000.00	150,000.00
8	Construcción de una Aula escolar, que reúna las condiciones adecuadas para impartir	Pacaya	45	X					150,000.00	15,000.00



	clases.									
9	Construcción de un Kinder	Zapotillo	47		X				100,000.00	10,000.00
10	Mantenimiento de calles	Zapotillo	214	X					300,000.00	30,000.00
11	Construcción de una casa que se encuentra en zona de alto riesgo	Comayagüela	5			X			100,000.00	10,000.00
12	Construcción de un centro educativo	Comayagüela	40				X		1,500,000.00	150,000.00
13	Construcción de un edificio religioso (evangélico)	Las Crucitas	30			X			60,000.00	6,000.00
14	Construcción de un Centro Comunal	El Zapotillo	214		X				200,000.00	20,000.00
15	Construcción de un Centro Comunal que reúna las condiciones adecuadas para la comunidad de Pacaya	Pacaya	144			X			180,000.00	18,000.00
16	Construcción de una carretera de tercera clase	Rancherilla	40			X			600,000.00	60,000.00
17	Construcción de una pila y baños de la escuela	Las Crucitas	20	X					11,000.00	1,100.00

(F-10)

Listado de tres proyectos priorizados de los Planes de Desarrollo de cada comunidad, por zona y por eje temático

Departamento: Olancho Municipio: Jano Zona: # 4 Fecha: 28/03/2019

Lugar asamblea: En la Escuela de las Crucitas

Eje Temático: Vivienda

PRIORIDAD	NOMBRE DEL PROYECTO/SECTOR DE DESARROLLO	COMUNIDAD	N° DE BENEFIC.	AÑO DE EJECUCIÓN					COSTO APROXIMADO	APOORTE COMUNITARIO
				19	20	21	22	23		
1	Construcción de viviendas para las familias que no tienen vivienda propia	La Doble	30			x			500,000.00	50,000.00
2	Construcción de un proyecto de letrinas	Comayagüela	14	x					32,000.00	3,200.00
3	Construcción de pisos, repello y compra del techo de las viviendas	Ranchería	36			x			132,000.00	13,200.00
4	Construcción de un proyecto de letrinas	Ranchería	36		x				27,000.00	2,700.00
5	Construcción de pisos	Zapotillo	214			x			630,000.00	63,000.00
6	Construcción de pilas para las viviendas	Crucitas	18			x			44,000.00	4,400.00
7	Proyecto de pilas para las viviendas que no tienen este beneficio.	Pacaya	144	x					130,000.00	13,000.00
8	Construcción de un proyecto de techos para las viviendas que no tienen recursos económicos de la Doble.	La Doble	15			x			35,000.00	3,500.00
9	Mejoramiento de viviendas (repellos, pisos y techos)	Las Crucitas	42	x					250,000.00	25,000.00



10	Construcción de techos dignos	Zapotillo	214		x				840,000.00	84,000.00
11	Implementar un proyecto en pisos, repellos, para las viviendas de la comunidad que no tienen este Beneficio	Pacaya	144		x				535,000.00	53,500.00
12	Construcción de pisos y repello de vivienda	Comayagüela	20		x				180,000.00	18,000.00
13	Construcción de un proyecto de pilas para las viviendas	Ranchería	36		x				42,000.00	4,200.00
14	Proyecto de pilas para las viviendas que no tienen este beneficio.	Pacaya	144	x					130,000.00	13,000.00
15	Construcción de letrinas	Zapotillo	150			x			210,000.00	21,000.00
16	Implementación de un proyecto de eco-fogones	Comayagüela	15			x			18,000.00	
17	Construcción de un proyecto de baños para dichas viviendas que no cuentan con este servicio.	Pacaya	80		x				110,000.00	11,000.00
18	Implementar la construcción de letrinas lavables en la comunidad de la Doble.	La Doble	15	x					25,000.00	2,500.00
19	Construcción de letrinas para las viviendas.	Crucitas	18		x				33,000.00	3,300.00

(F-10)

Listado de tres proyectos priorizados de los Planes de Desarrollo de cada comunidad, por zona y por eje temático

Departamento: Olancho

Municipio: Jano

Zona: # 4

Fecha: 28/03/2019

Lugar asamblea: En la Escuela de las Crucitas

Eje temático: Educación

PRIORIDAD	NOMBRE DEL PROYECTO/SECTOR DE DESARROLLO	COMUNIDAD	N° DE BENEFIC.	AÑO DE EJECUCIÓN					COSTO APROXIMADO	APOORTE COMUNITARIO
				19	20	21	22	23		
1	Compra de mobiliario y material didáctico	Comayagüela	16		X				35,000.00	0
2	Compra de mobiliario y material didáctico	Las Crucitas	22		X				70,000.00	0
3	Compra de mobiliario y material didáctico para la escuela de la comunidad de Pacaya.	Pacaya	45	X					30,000.00	0
4	Compra de mobiliario y material didáctico para la escuela de Ranchería.	Ranchería	13	X					80,000.00	0
5	Compra de mobiliario	Zapotillo	50			X			15,000.00	0
6	Compra de celosías de la escuela y balcones	Crucitas	22			X			16,000.00	
7	Dar charlas a los padres de familia para que se den cuenta de la importancia que es para los niños estudiar.	Comayagüela	30			X			0	0
8	Construcción del piso de la escuela	Crucitas	22			X			22,000.00	2,200.00
9	Reparación de la Escuela de la Comunidad de Pacaya.	Pacaya	45	X					30,000.00	3,000.00
10	Repello y pulido para la Escuela Juan Lindo	Zapotillo	50		X				20,000.00	2,000.00
11	Construcción de pisos de cerámica de la escuela Juan lindo	Zapotillo	50		X				32,000.00	3,200.00



(F-10)

Listado de tres proyectos priorizados de los Planes de Desarrollo de cada comunidad, por zona y por eje temático

Departamento: Olancho

Municipio: Jano

Zona: # 4

Fecha: 28/03/2019

Lugar asamblea: En la Escuela de las Crucitas

Eje temático: Agua y Saneamiento

PRIORIDAD	NOMBRE DEL PROYECTO/SECTOR DE DESARROLLO	COMUNIDAD	N° DE BENEFIC.	AÑO DE EJECUCIÓN					COSTO APROXIMADO	APOORTE COMUNITARIO
				19	20	21	22	23		
1	Construcción de un proyecto de agua potable para la comunidad de la Doble.	La Doble	30	X					400,000.00	40,000.00
2	Construcción de un proyecto de agua potable	Comayagüela	30		X				300,000.00	30,000.00
3	Construcción de un proyecto de agua potable	Ranchería	36		X				700,000.00	70,000.00
4	Construcción de un proyecto de agua potable	Zapotillo	214	X					250,000.00	25,000.00



(F-10)

Listado de tres proyectos priorizados de los Planes de Desarrollo de cada comunidad, por zona y por eje temático

Departamento: Olancho

Municipio: Jano

Zona: # 4

Fecha: 28/03/2019

Lugar asamblea: En la Escuela de las Crucitas

Eje temático: Ordenamiento Territorial

PRIORIDAD	NOMBRE DEL PROYECTO/SECTOR DE DESARROLLO	COMUNIDAD	N° DE BENEFIC.	AÑO DE EJECUCIÓN					COSTO APROXIMADO	APOORTE COMUNITARIO
				19	20	21	22	23		
1	Compra del terreno para la microcuenca	Ranchería	40		X				100,000.00	10,000.00
2	Declaratoria de la microcuenca	Zapotillo	214		X				20,000.00	2,000.00
3	Gestionar al ICF un técnico para la delimitación del área de la comunidad de la Doble.	La Doble	30			X			20,000.00	2,000.00
4	Gestionar al ICF la delimitación del área de la comunidad de Comayagüela	Comayagüela	30			X			30,000.00	3,000.00
5	La comunidad de las crucitas no cuenta con sus límites territoriales	Crucitas	30		X				20,000.00	2,000.00
6	Contratar un técnico del ICF para que delimite el área que le pertenece a la comunidad de pacaya.	Pacaya	144		X				20,000.00	2,000.00
7	Contratar un técnico al ICF para la delimitación de la comunidad de Ranchería	Ranchería	40			X			20,000.00	2,000.00
8	La delimitación del área de la comunidad Zapotillo	Zapotillo	214		X				20,000.00	2,000.00
9	Gestionar charlas al ICF para concientizar a las personas de la comunidad de la Doble.	La Doble	30			X			10,000.00	1,000.00
10	Prohibir a través de la fiscalía del medio ambiente y el ICF que dichos terrenos no sean utilizados para agricultura y ganadería.	Pacaya	80	X					5,000.00	500.00
11	Capacitar a los agricultores y ganaderos para el manejo adecuado del bosque para que no se siga deforestando las fuentes de agua.	Pacaya	120	X					4,000.00	400.00



7.7 PLAN ESTRATÉGICO DE DESARROLLO MUNICIPAL (PEDM)

7.7.1 Visión Compartida

Visión compartida de la Municipalidad de Jano, Olancho la siguiente:

Ser un municipio con un eficiente sistema de salud y educación, con una infraestructura social en óptimas condiciones, generando alta productividad y empleo, conservando y reforestando los recursos naturales.

7.7.2 Líneas Estratégicas

1. Eficiente sistema de salud
2. Eficiente sistema de educación
3. Eficiente infraestructura básica social
4. Alta productividad y empleo
5. Conservar los recursos naturales.

(F-14)

GUÍA DE CRITERIOS PARA LA PRIORIZACIÓN DE PROYECTOS ESTRATEGICOS TERRITORIALES

BENEFICIARIOS (30%)			IMPACTO (25%)			SOSTENIBILIDAD ADM. Y FINANCIERA (15%)			IMPORTANCIA (30%)		
El proyecto tendrá beneficios directos en las siguientes cantidades de población directa....			El proyecto genera beneficios para los hombres y las mujeres de la comunidad que se mantendrán en el tiempo de manera...			La probabilidad de que en la comunidad - municipio se pueda disponer de los recursos financieros necesarios para dar continuidad al proceso iniciado con el proyecto (una vez que el proyecto termine) y se tenga la capacidad de gestionarlos es...			Importancia que tiene el proyecto para la población del Municipio. Qué tan importante es el proyecto para el desarrollo de la población que se convierte en ...		
	PUNTOS	VALOR PONDERADO		PUNTOS	VALOR PONDERADO		PUNTOS	VALOR PONDERADO		PUNTOS	VALOR PONDERADO
Más de 1200	100 puntos	30	Permanente	100 puntos	25	Alta	100 puntos	15	Vital	100 puntos	30
1200-600	75 puntos	22.5	Temporal (hasta 5 años)	75 puntos	18.7	Media	75 puntos	11.3	Necesario	75 puntos	22.5
599-300-	50 puntos	15	Puntual (no más de un (1) año después de terminado el proyecto)	50 puntos	12.5	Baja	50 puntos	7.5	Útil	50 puntos	15
Menos de 300	25 puntos	7.5	No se mantienen más allá del proy.	25 puntos	6.3	Muy Baja	25 puntos	3.7	Aceptable	25 puntos	7.5



(F-14 A)
PRIORIZACIÓN DE PROYECTOS
Línea Estratégica: Eficiente sistema de salud

#	NOMBRE DE LOS PROYECTOS	Beneficiarios 30%	Impacto 25%	Sostenibilidad Adm. y financ. 15%	Importancia 30%	SUMATORIA VALOR PONDERADO	PRIORIDAD
		VALOR PONDERADO	VALOR PONDERADO	VALOR PONDERADO	VALOR PONDERADO		
Objetivos de línea 1.1 Ampliar la cobertura de salud en todo el municipio							
1.1.1	Construcción de un centro de salud en la zona # 4 de la aldea del Zapotillo	15	25	11.3	22.5	73.8	6
1.1.2	Ampliación y remodelación del centro de salud en la zona # 3 en la aldea las Labranzas	15	25	11.3	22.5	73.8	7
1.1.3	Contratación de personal capacitado en todo el municipio	30	25	15	22.5	92.5	2
1.1.4	Gestionar brigadas médicas (odontológicas y medicina en general)	30	25	7.5	22.5	85	3
Objetivos de línea 1.2 Dotar de suministro, mobiliario y equipo para todo el municipio							
1.2.1	Abastecimiento de medicamentos	30	25	7.5	30	92.5	1
1.2.2	Compra de una ambulancia para todo el municipio	30	25	3.7	15	74.3	5
1.2.3	Compra de camillas y sillas	15	25	3.7	22.5	66.2	8
Objetivos de línea 1.3 Reducir enfermedades respiratorias, y de transmisión sexual e infecciones agudas (diarreas)							
1.3.1	Campaña de abatización y limpieza	22.5	15	7.5	15	60	9
1.3.2	Charlas educativas para prevención de enfermedades sexuales en todos los centros educativos del municipio	15	12.5	3.7	22.5	53.7	10



(F-14 A)
PRIORIZACIÓN DE PROYECTOS
Línea Estratégica: Eficiente sistema de educación

#	NOMBRE DE LOS PROYECTOS	Beneficiarios 30%	Impacto 25%	Sostenibilidad Adm. y financ. 15%	Importancia 30%	SUMATORIA VALOR PONDERADO	PRIORIDAD
		VALOR PONDERADO	VALOR PONDERADO	VALOR PONDERADO	VALOR PONDERADO		
Objetivo de línea 2.1 Mejorar los centros educativos de todo el municipio							
2.1.1	Mejorar los centros educativos de todo el municipio(pisos corrientes por cerámica)	30	18.7	7.5	22.5	78.7	3
2.1.2	Construcción de techos en los centros educativos de todo el municipio	30	18.7	7.5	22.5	78.7	4
2.1.3	Compra de mobiliario y equipo	15	12.5	3.7	15	46.2	11
2.1.4	Compra de material didáctico	15	12.5	7.5	15	49.8	1
2.1.5	Construcción de paredes de bloque envés de madera, adobe y repello en los centro educativos en zona #4	30	18.7	3.7	22.5	74.9	6
Objetivo de línea 2.2 Ampliar la cobertura de los centros educativos en todo el municipio							
2.2.1	Contratar personal capacitado en educación	30	12.5	3.7	22.5	68.7	9
2.2.2	Construcción de escuelas en la comunidad del chile y del caserío del Rio	15	25	11.3	22.5	73.8	7
2.2.3	Apoyo con maestros municipalizados en todo el municipio	22.5	12.5	3.7	22.5	61.2	10
Objetivo de línea 2.3 Lograr que todos los niños en edad de estudiar puedan asistir a los centros educativo							
2.3.1	Concientizar a los padres de familia de la importancia de la educación en todo el municipio	22.5	18.7	11.3	22.5	75	5
2.3.2	Incentivar a los niños con kits escolares y becas para los niños de escasos recursos económicos	30	25	7.5	22.5	85	2
2.3.3	Implementar la merienda escolar en todo el municipio	30	12.5	7.5	22.5	72.5	8



(F-14 A)
PRIORIZACIÓN DE PROYECTOS
Línea Estratégica: Eficiente infraestructura básica social

#	NOMBRE DE LOS PROYECTOS	Beneficiarios 30%	Impacto 25%	Sostenibilidad Adm. y financ. 15%	Importancia 30%	SUMATORIA VALOR PONDERADO	PRIORIDAD
		VALOR PONDERADO	VALOR PONDERADO	VALOR PONDERADO	VALOR PONDERADO		
Objetivo de línea 3.1 Garantizar la infraestructura vial y eléctrica en óptimas condiciones de todo el municipio							
3.1.1	Mantenimiento y reparación en todas las calles del municipio	22.5	18.7	7.5	22.5	71.2	7
3.1.2	Construcción de Puentes, cajas puente y vados en todo el municipio	22.5	25	7.5	22.5	77.5	2
Objetivo de línea 3.2 Ampliar la infraestructura básica social en todo el municipio							
3.2.1	Ampliación de la energía eléctrica	22.5	25	3.7	22.5	73.7	5
3.2.2	Construcción del proyecto de aguas grises	15	25	3.7	15	58.7	9
3.2.3	Ampliación de la red hídrica en todo el municipio	22.5	18.7	11.3	30	82.5	1
3.2.4	Construcción del muro perimetral del campo de futbol del casco urbano	15	25	3.7	15	58.7	10
3.2.5	Ampliación y mejoramiento de todas las canchas de futbol en todo el municipio	22.5	25	7.5	22.5	77.5	3
3.2.6	Construcción de parques recreativos en todo el municipio	22.5	25	3.7	22.5	73.7	6
3.2.7	Mejoramiento de viviendas (pisos, repello y techos ,) en todo el municipio	22.5	18.7	11.3	22.5	75	4
3.2.8	Construcción de proyecto de letrinas y pilas en todo el municipio	15	18.7	7.5	22.5	63.7	8



(F-14 A)
PRIORIZACIÓN DE PROYECTOS

Línea Estratégica: Alta productividad y oportunidades de empleo

#	NOMBRE DE LOS PROYECTOS	Beneficiarios 30%	Impacto 25%	Sostenibilidad Adm. y financ. 15%	Importancia 30%	SUMATORIA VALOR PONDERADO	PRIORIDAD
		VALOR PONDERADO	VALOR PONDERADO	VALOR PONDERADO	VALOR PONDERADO		
Objetivo de línea 4.1 Garantizar una alta productividad y calidad de granos básicos							
4.1.1	Organizar a todos los productores del municipio	22.5	25	11.3	22.5	81.3	1
4.1.2	Capacitación y asistencia técnica a los productores en los diferentes rubros productivos de todo el municipio	22.5	18.7	7.5	22.5	71.2	4
4.1.3	Implementar semilla certificada en todo el municipio	22.5	18.7	7.5	30	78.7	2
4.1.4	Dotar de kits tecnológico en todo el municipio	22.5	12.5	11.3	22.5	68.8	6
4.1.5	Realizar análisis de suelo en las parcelas para cultivos en todo el municipio	22.5	25	7.5	22.5	77.5	3
4.1.6	Implementación de sistema de riego en áreas de terreno en ríos caudalosos	15	18.7	7.5	15	56.2	8
Objetivo de línea 4.2 Asegurar que todas las familias del municipio cuenten con sus tres tiempos de alimentos en todo el municipio							
4.2.1	Construcción de huertos escolares en todo el municipio	22.5	12.5	7.5	22.5	65	7
4.2.2	Construcción de huertos familiares en todo el municipio	22.5	12.5	11.3	22.5	68.8	5
4.2.3	Implementar el bono solidario a las familias de escasos recursos económicos en todo el municipio	15	12.5	3.7	22.5	53.7	9



(F-14 A)
PRIORIZACIÓN DE PROYECTOS
Línea Estratégica: Conservar los recursos naturales

#	NOMBRE DE LOS PROYECTOS	Beneficiarios 30%	Impacto 25%	Sostenibilidad Adm. y financ. 15%	Importancia 30%	SUMATORIA VALOR PONDERADO	PRIORIDAD
		VALOR PONDERADO	VALOR PONDERADO	VALOR PONDERADO	VALOR PONDERADO		
Objetivo de Línea 5.1 Brindar a la población de todo el municipio un medio ambiente en óptimas condiciones							
5.1.1	Mantenimiento y cuidado de los bosques ejidales del municipio (guarda bosques y rondas)	22.5	25	3.7	22.5	73.7	2
5.1.2	Implementar viveros forestales en las diferentes cooperativas del municipio	15	18.7	7.5	22.5	63.7	6
5.1.3	Siembra de árboles en las diferentes zonas productoras de agua (microcuenca, y en las diferentes fuentes de agua ríos y quebradas de todo el municipio)	22.5	18.7	7.5	22.5	71.2	3
5.1.4	Prohibir el corte de madera, y los incendios forestales en todo el municipio	22.5	25	7.5	22.5	77.5	1
5.1.5	Prohibir a que los habitantes no tiren la basura ni desechos en las orillas de los ríos y quebradas de todo el municipio	22.5	12.5	7.5	22.5	65	4
Objetivo de Línea 5.2 Desarrollar una verdadera política sobre el cuidado y manejo de los recursos naturales							
5.2.1	Que a través de los centros educativos se den charlas sobre la protección de los recursos naturales	15	18.7	7.5	22.5	63.7	5
5.2.2	A través de la UMA dar charlas de concientización sobre el manejo de los bosques	7.5	18.7	11.3	22.5	60	7
5.2.3	A través de las iglesias brindar charlas para concientizar a la población sobre el manejo de los recursos naturales y ambiente en todo el municipio	7.5	18.7	7.5	22.5	56.2	8



(F-19)
PROGRAMACION DEL PLAN DE INVERSION MUNICIPAL PLURIANUAL
(PROYECTOS ESTRATEGICOS PRIORIZADOS POR LINEA ESTRATEGICA DEL PLAN ESTRATEGICO)

Departamento: Olancho Municipio: Jano Fecha aprobación: Línea estratégica: Eficiente sistema de salud

Orden Prioridad	NOMBRE DEL PROYECTO	Ubicación	Costo Total	Años de ejecución						Financiamiento			
				19	20	21	22	23	24	Local	Municipal	Externo	
1	Abastecimiento de medicamentos	Todo el municipio	100,000.00		x	x					0.00	40,000.00	60,000.00
2	Contratación de personal capacitado en salud todo el municipio	Todo el municipio	324,000.00		x						0.00	124,000.00	200,000.00
3	Gestionar brigadas médicas (odontológicas y medicina en general)	Todo el municipio	10,000.00			x					0.00	10,000.00	0.00
4	Dotar de suministro, mobiliario y equipo para todo el municipio	Todo el municipio	150,000.00			x					0.00	50,000.00	100,000.00
5	Compra de una ambulancia para todo el municipio	Todo el municipio	350,000.00			x					0.00	350,000.00	0.00
6	Construcción de un centro de salud en la zona # 4 de la aldea del Zapotillo	Aldea El Zapotillo	300,000.00				x				20,000.00	80,000.00	200,000.00
7	Ampliación y remodelación del centro de salud en la zona # 3 en la aldea las Labranzas	Aldea Las Labranzas	200,000.00				x				20,000.00	180,000.00	0.00
8	Compra de camillas y sillas	Casco Urbano	60,000.00		x						0.00	60,000.00	0.00
9	Campaña de abatizacion y limpieza	Casco urbano	5,000.00		x						0.00	2,500.00	2,500.00
10	Charlas educativas para prevención de enfermedades sexuales en todos los centros educativos del municipio	Todo el municipio	15,000.00		x						0.00	15,000.00	0.00



(F-19)
PROGRAMACION DEL PLAN DE INVERSION MUNICIPAL PLURIANUAL
(PROYECTOS ESTRATEGICOS PRIORIZADOS POR LINEA ESTRATEGICA DEL PLAN ESTRATEGICO)

Departamento: Olancho Municipio: Jano Fecha aprobación: Línea estratégica: **Eficiente sistema Educación**

Orden Prioridad	NOMBRE DEL PROYECTO	Ubicación	Costo Total	Años de ejecución						Financiamiento		
				1 9	2 0	2 1	2 2	2 3	2 4	Local	Municipal	Externo
1	Ampliar la cobertura de los centros educativos en todo el municipio	Todo el municipio	1,000,000.00			X	X			100,000.00	400,000.00	500,000.00
2	Incentivar a los niños con kits escolares y becas para los niños de escasos recursos económicos, todo el municipio	Todo el municipio	400,000.00		X					0.00	200,000.00	200,000.00
3	Mejorar los centros educativos de todo el municipio (piso corriente por cerámica)	Todo el municipio	450,000.00			X				50,000.00	200,000.00	200,000.00
4	Construcción de techos en los centros educativos de todo el municipio	Todo el municipio	500,000.00		X	X				50,000.00	200,000.00	250,000.00
5	Concientizar a los padres de familia de la importancia de la educación en todo el municipio	Todo el municipio	10,000.00	X						0.00	10,000.00	0.00
6	Construcción de paredes de bloque envés de madera aldea la doble y repello en los centros educativos de la zona #4	Zona #4	600,000.00		X	X				60,000.00	300,000.00	240,000.00
7	Construcción de escuelas en la comunidad del chile y del caserío El Rio	Todo el municipio	500,000.00	X	X					50,000.00	200,000.00	250,000.00
8	Implementar la merienda escolar en todo el municipio	Todo el municipio	600,000.00		X					100,000.00	200,000.00	300,000.00
9	Contratar personal capacitado en educación	Todo el municipio	800,000.00		X					0.00	200,000.00	600,000.00
10	Apoyo con maestros municipalizados en	Todo el	560,000.00		X	X				0.00	560,000.00	0.00

	todo el municipio	municipio										
11	Compra de material didáctico	Todo el municipio	200,000.00		x					0.00	200,000.00	0.00
12	Compra de mobiliario y equipo	Todo el municipio	400,000.00		x	x				0.00	250,000.00	150,000.00

(F-19)

**PROGRAMACION DEL PLAN DE INVERSION MUNICIPAL PLURIANUAL
(PROYECTOS ESTRATEGICOS PRIORIZADOS POR LINEA ESTRATEGICA DEL PLAN ESTRATEGICO)**

DEPARTAMENTO: Olancho MUNICIPIO: Jano Fecha aprobación: Línea estratégica: **Eficiente Infraestructura básica Social**

Orden Prioridad	NOMBRE DEL PROYECTO	Ubicación	Costo Total	Años de ejecución						Financiamiento			
				19	20	21	22	23	24	Local	Municipal	Externo	
1	Ampliación de la red hídrica en todo el municipio	Todo el municipio	1,500,000.00			x	x	x			150,000.00	600,000.00	750,000.00
2	Construcción de Puentes, cajas puente y vados en todo el municipio	Todo el municipio	3,000,000.00		x	x	x			300,000.00	1,700,000.00	1,000,000.00	
3	Ampliación y mejoramiento de todas las canchas de futbol en todo el municipio	Todo el municipio	1,000,000.00				x	x		0.00	1,000,000.00	0.00	
4	Mejoramiento de viviendas (pisos, repello y techos ,) en todo el municipio	Todo el municipio	4,000,000.00		x	x	x			400,000.00	2,000,000.00	1,600,000.00	
5	Ampliación de la energía eléctrica	Todo el municipio	8,000,000.00				x	x		800,000.00	4,200,000.00	3,000,000.00	
6	Construcción de parques recreativos en todo el municipio	Todo el municipio	1,500,000.00		x	x	x	x		0.00	1,500,000.00	0.00	
7	Mantenimiento y reparación en todas las calles del municipio	Todo el municipio	800,000.00	x	x					0.00	500,000.00	300,000.00	

8	Construcción de proyecto de letrinas y pilas en todo el municipio	Todo el municipio	1,000,000.00		x	x					100,000.00	500,000.00	400,000.00
9	Construcción del proyecto de aguas grises	Casco urbano	17,663,555.00		x	x	x	x			1,766,355.5	8,831,777.5	7,065,422.00
10	Construcción del muro perimetral del campo de fútbol del casco urbano	Casco urbano	500,000.00			x	x				50,000.00	250,000.00	200,000.00

(F-19)

**PROGRAMACION DEL PLAN DE INVERSION MUNICIPAL PLURIANUAL
(PROYECTOS ESTRATEGICOS PRIORIZADOS POR LINEA ESTRATEGICA DEL PLAN ESTRATEGICO)**

DEPARTAMENTO: Olancho MUNICIPIO: Jano Fecha aprobación: Línea estratégica: **Alta productividad y oportunidades de empleo**

Orden Prioridad	NOMBRE DEL PROYECTO	Ubicación	Costo Total	Años de ejecución						Financiamiento			
				19	20	21	22	23	24	Local	Municipal	Externo	
1	Organizar a todos los productores del municipio	Todo el municipio	10,000.00	x	x						0.00	10,000.00	0.00
2	Implementar semilla certificada en todo el municipio	Todo el municipio	50,000.00		x						5,000.00	45,000.00	0.00
3	Realizar análisis de suelo en las parcelas para cultivos en todo el municipio	Todo el municipio	40,000.00	x	x						4,000.00	36,000.00	0.00
4	Capacitación y asistencia técnica a los productores en los diferentes rubros productivos de todo el municipio	Todo el municipio	80,000.00		x	x					10,000.00	40,000.00	30,000.00
5	Construcción de huertos familiares en todo el municipio	Todo el municipio	70,000.00		x						7,000.00	63,000.00	0.00
6	Dotar de kits tecnológico en todo el municipio	Todo el municipio	200,000.00			x					0.00	100,000.00	100,000.00



7	Construcción de huertos escolares en todo el municipio	Todo	40,000.00		x					10,000.00	30,000.00	0.00
8	Implementación de sistema de riego en áreas de terreno en ríos caudalosos	Aldeas Comayagüela, Jano Viejo	500,000.00			x	x			50,000.00	200,000.00	250,000.00
9	Implementar el bono solidario a las familias de escasos recursos económicos en todo el municipio	Todo el municipio	300,000.00		x	x	x			0.00	100,000.00	200,000.00

(F-19)

**PROGRAMACION DEL PLAN DE INVERSION MUNICIPAL PLURIANUAL
(PROYECTOS ESTRATEGICOS PRIORIZADOS POR LINEA ESTRATEGICA DEL PLAN ESTRATEGICO)**

DEPARTAMENTO: Olancha MUNICIPIO: Jano Fecha aprobación: Línea estratégica: **Conservando los recursos naturales**

Orden Prioridad	NOMBRE DEL PROYECTO	Ubicación	Costo Total			Años de ejecución			Financiamiento			
			19	20	21	22	23	24	Local	Municipal	Externo	
1	Prohibir el corte de madera, y los incendios forestales en todo el municipio	Todo el municipio	10,000.00		X					0.00	10,000.00	0.00
2	Mantenimiento y cuidado de los bosques ejidales del municipio(guarda bosques y rondas)	Todo el municipio	100,000.00			X				0.00	100,000.00	0.00
3	Siembra de árboles en las diferentes zonas productoras de agua (microcuenca, y en las diferentes fuentes de agua ríos y quebradas de todo el municipio)	Todo el municipio	200,000.00			X				20,000.00	100,000.00	80,000.00
4	Prohibir a que los habitantes no tiren la basura ni desechos en las orillas de los ríos y quebradas de todo el municipio	Todo el municipio	10,000.00		X					0.00	10,000.00	0.00



5	Que atravez de los centros educativos se den charlas sobre la protección de los recursos naturales(UMA)	Todo el municipio	10,000.00		X					0.00	10,000.00	0.00
6	Implementar viveros forestales en las diferentes cooperativas del municipio (dar charlas sobre la importancia del bosque)	Aldeas Corralitos, Pacaya, Labranzas y Casco Urbano	10,000.00		X					0.00	10,000.00	0.00
7	Atravez de la UMA dar charlas de concientización sobre el manejo de los bosques	Todo el municipio	10,000.00		X					0.00	10,000.00	0.00
8	Atravez de las iglesias brindar charlas para concientizar a la población sobre el manejo de los recursos naturales y ambiente en todo el municipio(UMA)	Todo el municipio	8,000.00			X				0.00	8,000.00	0.00



PROYECTOS DE DESARROLLO SOCIAL

(F-20)

**PROGRAMACION DEL PLAN DE INVERSION MUNICIPAL PLURIANUAL
(PROYECTOS DE DESARROLLO SOCIAL PRIORIZADOS POR CADA PLAN ZONAL)**

DEPARTAMENTO: Olancho MUNICIPIO: Jano Fecha aprobación: ____/____/____

Orden Prioridad	Eje Temat.	NOMBRE DEL PROYECTO	Aldea, caserío, barrio o colonia/ o intercom unitario	Costo Total	Años de ejecución						Financiamiento		
					1 9	2 0	2 1	2 2	2 3	2 4	Local	Municipal	Externo
1	Salud y Nutrición	Compra de inhaladores con su respectivo medicamento para combatir las IRAS respiratorias, y la influenza Cloración de agua y abatización	Jano	100,000.00	x						0.00	0.00	100,000.00
2	Salud y Nutrición	Gestionar con las autoridades de la secretaria de salud la plaza para un médico en medicina general para el centro de salud	Jano	30,000.00	x						0.00	0.00	30,000.00
3	Salud y Nutrición	Gestionar con las autoridades de salud una ambulancia para el municipio y sus comunidades.	Jano	400,000.00		x					0.00	0.00	400,000.00

4	Educación	Gestionar becas estudiantiles y kit escolar	Jano	300,000.00			x					0.00	0.00	300,000.00
5	Educación	Gestionar otra carrera educativa por parte de la Corporación Municipal y las fuerzas vivas de nuestro Municipio a las autoridades de educación.	Jano	30,000.00			x					0.00	0.00	30,000.00
6	Educación	Implementación de nuevo equipo tecnológico de la escuela y el colegio.	Jano	300,000.00			x					0.00	0.00	300,000.00
7	Educación	Contratar un maestro municipalizado	Pueblo Viejo	50,000.00			x					0.00	50,000.00	0.00
8	Educación	Compra de mobiliario y material didáctico	Pueblo Viejo	17,244.00	x							0.00	0.00	17,244.00
9	Educación	Concientizar a los padres de familia sobre la importancia de la educación para los niños	Cofradía	0.00	x							0.00	0.00	0.00
10	Educación	Compra de material didáctico y mobiliario	Carao	30,000.00	x							0.00	0.00	30,000.00
11	Educación	Compra de mobiliario y material didáctico para la Escuela de las Cañas Mauricio Cáceres	Las Cañas	30,000.00	x							0.00	30,000.00	0.00

12	Educación	Compra de un botiquín para la Escuela Mauricio Cáceres	Las Cañas	3,000.00	x						0.00	3,000.00	0.00
13	Educación	Mejoramiento de la Escuela	Pintora	30,000.00		x					3,000.00	27,000.00	0.00
14	Educación	Compra de material didáctico y mobiliario para archivar documentos	El Tizate	80,000.00	x						0.00	0.00	80,000.00
15	Educación	Contratar un maestro para apoyo de la maestra ya que la matrícula es muy alta	Corralitos	80,000.00	x						0.00	0.00	80,000.00
16	Educación	Implementar proyecto en educación para alfabetizar a las personas que no saben leer	Corralitos	30,000.00	x						0.00	0.00	30,000.00
17	Educación	Compra de mobiliario y material didáctico para la escuela	Corralitos	30,000.00		x					0.00	3,000.00	27,000.00
18	Vivienda	Construcción de un proyecto de repello y pisos para las viviendas del Municipio de Jano	Jano	1,790,000.00		x					0.00	0.00	1,790,000.00
19	Vivienda	Implementación de un proyecto de baños para dicho Municipio	Jano	125,000.00			x				12,500.00	112,500.00	0.00
20	Vivienda	Implementar un proyecto de eco fogones para las viviendas	Jano	648,000.00	x						64,800.00	583,200.00	0.00



		que no cuenta con dicho beneficio												
21	Vivienda	Mejoramiento de viviendas (repello y piso)	Pueblo Viejo	1,353,750.00		x						135,375.00	0.00	1,218,375.00
22	Vivienda	Construcción de letrinas	Pueblo Viejo	265,750.00			x					26,575.00	239,175.00	0.00
23	Vivienda	Construcción de baños para las viviendas que no tienen este servicio	Cofradía	50,000.00		x						5,000.00	45,000.00	0.00
24	Vivienda	construcción de repellos y pisos de cemento para las viviendas	Cofradía	342,000.00		x						34,200.00	307,800.00	0.00
25	Vivienda	construcción de letrinas para las viviendas que no cuentan con dicho servicio y las que ya dieron su vida útil	Cofradía	25,000.00	x							2,500.00	0.00	22,500.00
26	Vivienda	Implementar un proyecto de pisos y repello para las viviendas	Carao	230,000.00		x						23,000.00	0.00	207,000.00
27	Vivienda	Implementar un proyecto de letrinas para las viviendas	Carao	50,000.00		x						5,000.00	45,000.00	0.00
28	Vivienda	Implementar un proyecto de eco-fogones	Carao	18,818.00		x						1,882.00	0.00	16,936.00



29	Vivienda	Construcción de letrinas de tazas lavables	Tambor	20,000.00		x							2,000.00	18,000.00	0.00
30	Vivienda	Mejoramiento de pisos y repello de Viviendas	Tambor	146,000.00		x							14,600.00	0.00	131,400.00
31	Vivienda	Construcción de un proyecto de baños para dicha Comunidad del Tambor.	Tambor	35,000.00			x						3,500.00	31,500.00	0.00
32	Vivienda	Implementar un Proyecto de Pisos de cemento y repello en las viviendas	Sabana Redonda	43,000.00		x							4,300.00	38,700.00	0.00
33	Vivienda	Implementar un Proyecto de letrinas en la comunidad debido a que las anteriores se encuentran en mal estado	Sabana Redonda	9,000.00			x						0.00	9,000.00	0.00
34	Vivienda	Implementar la construcción de un proyecto de pisos y repello en la comunidad de las cañas	Las Cañas	60,000.00			x						6,000.00	0.00	54,000.00
35	Vivienda	construcción de un proyecto de baños para las viviendas que no tienen este servicio	Las Cañas	130,000.00	x								13,000.00	0.00	117,000.00
36	Vivienda	Construcción de un proyecto de eco fogones para dicha	Las Cañas	15,000.00	x								1,500.00	13,500.00	0.00



	iento	la basura																
55	Agua y Saneamiento	Construcción de un proyecto de agua potable	El Tambor	500,000.00	x											50,000.00	450,000.00	0.00
56	Participación	Crear por parte de la Alcaldía Municipal el patronato comunal y la junta de agua.	Jano	5,000.00	x											0.00	5,000.00	0.00
57	Salud y Nutrición	Compra de inhaladores eléctricos con su respectivo medicamento para combatir IRAS respiratorias.	Jano Viejo	50,000.00		x										0.00	0.00	50,000.00
58	Salud y Nutrición	Compra de medicamentos para el abastecimiento en el centro de salud.	Jano Viejo	50,000.00			x									0.00	0.00	50,000.00
59	Salud y Nutrición	Contratar una enfermera auxiliar.	Jano Viejo	66,000.00			x									0.00	66,000.00	0.00
60	Educación	Compra de equipo para el área de computación, ciencias naturales y de hogar	La Victoria	400,000.00			x									0.00	200,000.00	200,000.00
61	Educación	Compra de mobiliario y material didáctico para el centro básico y el kínder los arreyes.	La Victoria	100,000.00	x											0.00	0.00	100,000.00
62	Educación	Construcción del piso para las	La	80,000.00	x											0.00	80,000.00	0.00

	ón	aulas del centro básico	Victoria															
63	Educación	Darles charlas a los padres de familia para que se den cuenta de la importancia que es para los niños estudiar	Las Guamas	10,000.00		x										0.00	0.00	10,000.00
64	Educación	Implementar un proyecto de alfabetización, por medio de la Secretaria de Educación.	Las Guamas	15,000.00		x										0.00	0.00	15,000.00
65	Educación	Compra de mobiliario y material didáctico para la escuela Pedro Nufio del Tempisque.	Tempisque	40,000.00	x											0.00	0.00	40,000.00
66	Educación	Concientizar a los padres sobre la importancia de la educación para sus hijos	Tempisque	-----	x											0.00	0.00	0.00
67	Educación	Contratar un maestro municipalizado que sea permanente en dicha comunidad.	Tempisque	45,000.00	x											0.00	45,000.00	0.00
68	Educación	Compra de mobiliario y material didáctico para la Escuela y el kínder.	Jano Viejo	60,000.00	x											0.00	0.00	60,000.00
69	Educación	Compra de diez computadoras con todo el equipo necesario para la Escuela de Jano Viejo.	Jano Viejo	100,000.00		x										0.00	0.00	100,000.00
70	Educación	Capacitar a docentes de la	Jano	20,000.00	x											0.00	0.00	20,000.00



	ón	escuela en el área de Matemáticas, español E inglés.	Viejo											
71	Vivienda	Implementar proyecto para el repello y pisos dignos para las viviendas	La Victoria	2,800,000.00		x	x					280,000.00	0.00	2,520,000.00
72	Vivienda	Construcción de un proyecto de pilas para las viviendas	La Victoria	240,000.00	x							24,000.00	0.00	216,000.00
73	Vivienda	Construcción de un proyecto de baños para las viviendas	La Victoria	300,000.00		x						30,000.00	0.00	270,000.00
74	Vivienda	Construcción del proyecto de pisos y repello para el mejoramiento de las viviendas	Las Guamas	324,000.00			x					32,400.00	0.00	291,600.00
75	Vivienda	Construcción de un nuevo proyecto de baños para las viviendas que no tienen este beneficio.	Las Guamas	30,000.00	x							3,000.00	27,000.00	0.00
76	Vivienda	Implementación para la construcción del proyecto de letrinas.	Las Guamas	30,000.00	x							3,000.00	27,000.00	0.00
77	Vivienda	Implementar un proyecto de letrinas para las viviendas que no cuentan con dicho servicio.	Sabana del Tempisqu	40,000.00	x							4,000.00	36,000.00	0.00
78	Vivienda	Implementar un proyecto de pisos, repellos y techos, en mal estado para las viviendas	Sabana del Tempis	135,000.00		x						13,500.00	0.00	121,500.00



		que no cuentan con dicho servicio	que														
79	Vivienda	Implementar un proyecto de pilas para las viviendas que no cuentan con dicho servicio.	Sabana del Tempis que	16,000.00	x										1,600.00	14,400.00	0.00
80	Vivienda	Construcción de pisos y repellos para las viviendas de la comunidad.	Jano Viejo	1,000,000.00		x									100,000.00	0.00	900,000.00
81	Vivienda	Construcción de pilas para las viviendas.	Jano Viejo	100,000.00	x										10,000.00	90,000.00	0.00
82	Vivienda	Construcción de servicios sanitarios (letrinas con tazas lavables).	Jano Viejo	80,000.00	x										8,000.00	72,000.00	0.00
83	Vivienda	Construcción de repello de cemento para las viviendas	La Pita	30,000.00	x										3,000.00	27,000.00	0.00
84	Vivienda	Construcción de letrinas lavables	La Pita	60,000.00		x									6,000.00	54,000.00	0.00
85	Vivienda	Construcción de pisos de cemento	La Pita	54,000.00		x									5,400.00	48,600.00	0.00
86	Vivienda	Proyecto de Letrinas	San Luis	50,000.00	x										5,000.00	45,000.00	0.00
87	Vivienda	Proyecto de Pisos y Repello	San Luis	150,000.00						x					15,000.00	135,000.00	0.00
88	Vivienda	Proyecto de Techos Dignos	San Luis	100,000.00		x									10,000.00	45,000.00	45,000.00

89	Grupos Vulnerables tercera edad	Implementación del bono solidario de la tercera edad	La Victoria	-----		x						0.00	0.00	0.00
90	Agua y Saneamiento	Construcción de un nuevo proyecto para la ampliación del proyecto de agua actual	La Victoria	1,000,000.00	x	x						100,000.00	400,000.00	500,000.00
91	Agua y Saneamiento	Reconstrucción del proyecto de agua potable	La Pita	500,000.00		x						50,000.00	450,000.00	0.00
92	Agua y Saneamiento	Construir un tanque de agua más grande	San Luis	150,000.00				x				15,000.00	135,000.00	0.00
93	Agua y Saneamiento	Compra de tubos más fuertes de metal (HG)	San Luis	50,000.00				x				0.00	50,000.00	0.00
94	Salud y Nutrición	Capacitaciones para las enfermeras en el área de labor y parto	Las Labranzas	40,000.00			x					0.00	0.00	40,000.00
95	Vivienda	Implementar un proyecto de repello, piso y techos dignos para las viviendas	Las Labranzas	879,000.00	x							87,900.00	0.00	791,100.00
96	Vivienda	Construcción de un proyecto de letrinas que reúna las condiciones necesarias para	Las Labranzas	258,000.00	x							25,800.00	0.00	232,200.00

105	Educación	Reparación de la Escuela de la Comunidad de Pacaya	Pacaya	30,000.00	x							0.00	0.00	30,000.00
106	Educación	Compra de mobiliario y material didáctico para la escuela de Pacaya	Pacaya	30,000.00	x							0.00	0.00	30,000.00
107	Educación	Compra de mobiliario y material didáctico para la escuela de Ranchería.	Ranchería	80,000.00	x							0.00	0.00	80,000.00
108	Educación	Repello y pulido para la Escuela Juan Lindo;	Zapotillo	20,000.00		x						2,000.00	18,000.00	0.00
109	Educación	Construcción de pisos de cerámica de la escuela Juan lindo	Zapotillo	32,000.00		x						3,200.00	28,800.00	0.00
110	Educación	Compra de mobiliario	Zapotillo	15,000.00			x					0.00	0.00	15,000.00
111	Vivienda	Construcción de viviendas para las familias que no tienen vivienda propia	La Doble	500,000.00			x					50,000.00	0.00	450,000.00
112	Vivienda	Implementar la construcción de letrinas lavables en la comunidad de la Doble.	La Doble	25,000.00	x							2,500.00	22,500.00	0.00
113	Vivienda	Construcción de un proyecto de techos para las viviendas que no tienen recursos económicos de la Doble.	La Doble	35,000.00			x					3,500.00	0.00	31,500.00



114	Vivienda	Construcción de pisos y repello de vivienda	Comaya güela	180,000.00	x						18,000.00	0.00	162,000.00
115	Vivienda	Construcción de un proyecto de letrinas	Comaya güela	32,000.00	x						3,200.00	28,800.00	0.00
116	Vivienda	Implementación de un proyecto de eco-fogones	Comaya güela	18,000.00			x				1,800.00	0.00	16,200.00
117	Vivienda	Mejoramiento de viviendas (repellos, pisos y techos)	Crucitas	250,000.00	x						25,000.00	0.00	225,000.00
118	Vivienda	Construcción de letrinas para las viviendas	Crucitas	33,000.00			x				3,300.00	0.00	29,700.00
119	Vivienda	Construcción de pilas para las viviendas	Crucitas	44,000.00			x				4,400.00	39,600.00	0.00
120	Vivienda	Implementar un proyecto en pisos, repellos, para las viviendas de la comunidad que no tienen este beneficio	Pacaya	535,000.00			x				53,500.00	0.00	481,500.00
121	Vivienda	Construcción de un proyecto de baños para dichas viviendas que no cuentan con este servicio.	Pacaya	110,000.00			x				11,000.00	99,000.00	0.00
122	Vivienda	Proyecto de pilas para las viviendas que no tienen este beneficio.	Pacaya	130,000.00	x						13,000.00	0.00	117,000.00
123	Vivienda	Construcción de pisos y repello compra del techo de los	Ranchería	132,000.00			x				13,200.00	0.00	118,800.00



		viviendas																
124	Vivienda	Construcción de un proyecto de pilas para las viviendas	Ranchería	42,000.00		x										4,200.00	37,800.00	0.00
125	Vivienda	Construcción de un proyecto de letrinas	Ranchería	27,000.00		x										2,700.00	24,300.00	0.00
126	Vivienda	Construcción de techos dignos	Zapotillo	840,000.00												84,000.00	0.00	756,000.00
127	Vivienda	Construcción de pisos	Zapotillo	630,000.00			x									63,000.00	0.00	567,000.00
128	Vivienda	Construcción de letrinas	Zapotillo	210,000.00			x									21,000.00	0.00	189,000.00
129	Agua y Saneamiento	Construcción de un proyecto de agua potable para la comunidad de la Doble.	La Doble	400,000.00	x											40,000.00	360,000.00	0.00
130	Agua y Saneamiento	Construcción de un proyecto de agua potable	Comayagüela	300,000.00		x										30,000.00	0.00	270,000.00
131	Agua y Sanéame	Construcción de un proyecto de agua potable	Ranchería	700,000.00		x										70,000.00	300,000.00	330,000.00
132	Agua y Sanéame	Construcción de un proyecto de agua potable	Zapotillo	250,000.00	x											25,000.00	225,000.00	0.00



Proyectos de desarrollo Productivo



(F-21)

PROGRAMACION DEL PLAN DE INVERSION MUNICIPAL PLURIANUAL

(PROYECTOS PRODUCTIVOS PRIORIZADOS POR CADA PLAN ZONAL)

DEPARTAMENTO: Olancho **MUNICIPIO:** Jano **Fecha aprobación:**

Orden Priorid	Eje Temat.	NOMBRE DEL PROYECTO	Aldea, caserío, barrio o colonia/ o intercomunitario	Costo Total	Años de ejecución						Financiamiento			
					19	20	21	22	23	24	Local	Municipal	Externo	
1	Econo mía	Gestionar la Implementación del bono Diez Mil para las personas que no cuentan con este beneficio.	Jano	0.00	x							0.00	0.00	0.00
2	Econo mía	Capacitar a la población para crear grupos de microempresa	Jano	200,000.00		x						0.00	0.00	200,000.00
3	Econo mía	Implementar proyectos en agricultura con la dotación de insumos agrícolas	Jano	200,000.00			x					0.00	0.00	200,000.00
4	Econo mía	Implementar proyectos para la agricultura en el manejo y productividad (fertilizantes e insumos agrícolas).	Sabana del Tempisque	45,000.00		x						0.00	0.00	45,000.00
5	Econo mía	Capacitar para préstamos para agricultura y ganadería (diez productores).	Sabana del Tempisque	100,000.00	x							0.00	0.00	100,000.00
6	Econo mía	Gestionar capacitaciones para los agricultores sobre el manejo e implementación de nuevas técnicas en la agricultura.	Sabana del Tempisque	10,000.00		x						0.00	10,000.	0.00



7	Economía	Implementación del bono diez mil a las personas que no son beneficiadas con este servicio.	Jano Viejo	0.00	x						0.00	0.00	0.00
8	Economía	Implementar proyecto de agricultura con la dotación de insumos agrícolas para la comunidad.	Jano Viejo	150,000.00		x					0.00	0.00	150,000.00
9	Economía	Capacitaciones para crear microempresas en la comunidad.	Jano Viejo	15,000.00		x					0.00	15,000.00	0.00



Proyectos de Infraestructura social



(F-22)
PROGRAMACION DEL PLAN DE INVERSION MUNICIPAL PLURIANUAL
(PROYECTOS DE INFRAESTRUCTURA SOCIAL PRIORIZADOS POR CADA PLAN ZONAL)

DEPARTAMENTO: Olancho MUNICIPIO: Jano Fecha aprobación: ____/____/____

Orden Priorid	Eje Temat.	NOMBRE DEL PROYECTO	Aldea, caserío, barrio o colonia/ o intercomunitario	Costo Total	Años de ejecución						Financiamiento			
					19	20	21	22	23	24	Local	Municipal	Externo	
1	Infraestructura Social	Construcción de un edificio para una clínica materno infantil que reúna las condiciones adecuadas.	Jano	500,000.00		x						50,000.00	0.00	450,000.00
2	Infraestructura Social	Construcción del puente peatonal de la quebrada talanquera	Jano	300,000.00	x							30,000.00	270,000.00	0.00
3	Infraestructura Social	Construcción del proyecto de aguas grises para todos los diferentes barrios del Municipio.	Jano	17,663,555.00	x	x						1,766,355.50	6,000,000.00	9,897,200.50
4	Infraestructura Social	Construcción de un proyecto energía eléctrica	Pueblo Viejo	2,000,000.00		x						200,000.00	0.00	1,800,000.00
5	Infraestructura Social	Construcción de una escuela	Pueblo Viejo	220,000.00	x							22,000.00	0.00	198,000.00
6	Infraestructura Social	Construcción carretera tercera clase	Pueblo Viejo	400,000.00			x					0.00	0.00	400,000.00
7	Infraestructura	Construcción de una escuela	Cofradía	200,000.00		x						20,000.00	0.00	180,000.00

18	Infraestruct	Construcción de un kínder para la comunidad de las cañas	Las cañas	140,000.00		x					14,000.00	0.00	126,000.00
19	Infraestructura Social	Construcción de una carretera de 3ra clase que conecte del verdun hasta las Cañas.	Las cañas	80,000.00		x					0.00	80,000.00	0.00
20	Infraestructura Social	Construcción de una cancha de futbol para la escuela Mauricio Cáceres.	Las cañas	40,000.00			x				0.00	40,000.00	0.00
21	Infraestructura Social	Construcción de una iglesia católica	Platanares	80,000.00	x						8,000.00	72,000.00	0.00
22	Infraestructura Social	Proyecto de carretera	pintora	100,000.00	x						0.00	100,000.00	0.00
23	Infraestructura Social	Proyecto de electrificación	pintora	500,000.00					x		50,000.00	250,000.00	200,000.00
24	Infraestructura Social	Construcción centro comunal	pintora	300,000.00			x				30,000.00	170,000.00	100,000.00
25	Infraestructura Social	Construcción de un proyecto de energía eléctrica la comunidad lo pidió pero el proyecto ya se terminó.	Tizate	3,000,000.00	x	x					Este proyecto	Ya se ejecuto	2018-2019
26	Infraestructura Social	Construcción de edificios católicos y evangélicos	Tizate	300,000.00				x			30,000.00	270,000.00	0.00
27	Infraestructura	Construcción de una cancha deportiva para los jóvenes	Tizate	100,000.00			x				10,000.00	0.00	90,000.00



	Social																				
28	Infraestructura	Construcción de dos cajas puente en la quebrada musunse paso aldea corralitos	Corralitos	160,000.00	x														16,000.00	144,000.00	0.00
29	Infraestructura Social	Construcción de una carretera de tercera clase del casco urbano a la aldea Corralitos	Corralitos	400,000.00		x													0.00	0.00	400,000.00
30	Infraestructura Social	Construcción de un puente para la quebrada la victoria	La Victoria	700,000.00	x														70,000.00	0.00	630,000.00
31	Infraestructura Social	Construcción de una carretera de tercera clase	La Victoria	400,000.00	x														0.00	0.00	400,000.00
32	Infraestructura Social	Construcción de un edificio para el área de computación ciencias naturales y área de hogar	La Victoria	300,000.00		x													30,000.00	0.00	270,000.00
33	Infraestructura Social	Construcción de un kínder y que reúna las condiciones adecuadas.	Las Guamas	150,000.00		x													15,000.00	135,000.00	0.00
34	Infraestructura Social	Construcción de la Carretera y de dos cajas puente de material de concreto en la quebrada paso a las Guamas y el otro paso salida a la Victoria	Las Guamas	500,000.00		x													0.00	0.00	500,000.00
35	Infraestructura Social	Construcción de un puente de material de concreto	Las Guamas	1,500,000.00	x	x													0.00	0.00	1,500,000.00
36	Infraestructura Social	Construcción del puente con concreto del rio el tempisque, paso el zapotillo	La Sabana del Tempisque	1,500,000.00	x	x													0.00	0.00	1,500,000.00



37	Infraestructura Social	Construcción de una carretera de tercera clase y un vado en la quebrada la tejera, salida a la Pita.	La Sabana del Tempisque	400,000.00			x				0.00	0.00	400,000.00
38	Infraestructura Social	Construcción de los balcones para la escuela Pedro Nufio.	La Sabana del Tempisque	15,000.00		x					0.00	15,000.00	0.00
39	Infraestructura Social	Construcción de una carretera de tercera clase y un vado quebrada la tejera y una caja puente quebrada la majada de la comunidad de Jano Viejo.	Jano Viejo	300,000.00			x				0.00	0.00	300,000.00
40	Infraestructura Social	Construcción de la iglesia católica	Jano Viejo	130,000.00	x	x					13,000.00	117,000.00	0.00
41	Infraestructura Social	Construcción de edificio para computación y que reúna las condiciones necesarias	Jano Viejo	150,000.00		x					15,000.00	0.00	135,000.00
42	Infraestructura Social	Construcción del puente paso el zapote, rio el Tempisque	La Pita	1,500,000.00	x	x					0.00	0.00	1,500,000.00
43	Infraestructura Social	Construcción de dos vados de la quebrada salida a El Tempisque y San Luis	La Pita	300,000.00	x	x					0.00	300,000.00	0.00
44	Infraestructura Social	Gestionar por medio del patronato comunal y sociedad de padres de familia a la secretaria de educación la continuidad al proyecto de la cerca de la escuela	La Pita	50,000.00	x						5,000.00	45,000.00	0.00



Valentina B. Bonilla.														
45	Infraestructura Social	Proyecto de electrificación	San Luis	600,000.00	x	x						Este proyecto	Ya se ejecuto	2018-2019
46	Infraestructura Social	Construcción de casetas de Sanitarios	San Luis	6,000.00	x							0.00	6,000.00	0.00
47	Infraestructura Social	Construcción de 1 aula escuela	San Luis	50,000.00			x					5,000.00	45,000.00	0.00
48	Infraestructura Social	Construcción de dos aulas	Las Labranzas	300,000.00		x						30,000.00	0.00	270,000.00
49	Infraestructura	Construcción del centro comunal	Las Labranzas	500,000.00				x				50,000.00	0.00	450,000.00
50	Infraestructura	Construcción de una carretera de tercera clase	Las Labranzas	600,000.00	x							0.00	0.00	600,000.00
51	Infraestructura Social	Falta de un aula para impartir clases a los niños.	La Doble	200,000.00		x						20,000.00	0.00	180,000.00
52	Infraestructura Social	Falta de un proyecto de energía eléctrica.	La Doble	700,000.00			x					70,000.00	0.00	630,000.00
53	Infraestructura Social	Construcción de un centro educativo	Comayagüela	150,000.00		x						15,000.00	0.00	135,000.00
54	Infraestructura Social	Construcción de un proyecto de alumbrado publico	Comayagüela	1,500,000.00		x						150,000.00	600,000.00	750,000.00

55	Infraestructura Social	Construcción de una casa que se encuentra en zona de alto riesgo.	Comayagüela	100,000.00		x						10,000.00	0.00	90,000.00
56	Infraestructura Social	Construcción de un proyecto de energía eléctrica	Las Crucitas	2,000,000.00	x							200,000.00	0.00	1,800,000.00
57	Infraestructura Social	Construcción de un edificio religioso (evangélico)	Las Crucitas	60,000.00			x					6,000.00	54,000.00	0.00
58	Infraestructura Social	Construcción de una pila y letrinas de la escuela	Las Crucitas	11,000.00	x							1,100.00	9,900.00	0.00
59	Infraestructura Social	Construcción de un proyecto de Energía Eléctrica para la comunidad, ya que no cuenta con dicho servicio.	Pacaya	1,500,000.00		x						150,000.00	0.00	1,350,000.00
60	Infraestructura Social	Construcción de un Centro Comunal que reúna las condiciones adecuadas para la comunidad de Pacaya.	Pacaya	180,000.00			x					18,000.00	0.00	162,000.00
61	Infraestructura Social	Construcción de una Aula escolar, que reúna las condiciones adecuadas para impartir clases.	Pacaya	150,000.00	x							15,000.00	135,000.00	0.00
62	Infraestructura Social	Construcción de una escuela	Rancherilla	220,000.00	x							22,000.00	198,000.00	0.00
63	Infraestructura Social	Construcción de una carretera de tercera clase	Rancherilla	600,000.00			x					0.00	0.00	600,000.00
64	Infraestructura	Construcción de un proyecto de energía eléctrica	Rancherilla	1,500,000.00				x				150,000.00	0.00	1,350,000.00

	Social																			
65	Infraestructura Social	Construcción de un Kínder	Zapotillo	100,000.00		x												10,000.00	0.00	90,000.00
66	Infraestructura Social	Construcción de un Centro Comunal	Zapotillo	200,000.00		x												20,000.00	180,000.00	0.00
67	Infraestructura Social	Mantenimiento de calles	Zapotillo	300,000.00	x	x												0.00	300,000.00	0.00



Proyectos de medioambiente



(F-22)
PROGRAMACION DEL PLAN DE INVERSION MUNICIPAL PLURIANUAL
(PROYECTOS AMBIENTALES PRIORIZADOS POR CADA PLAN ZONAL)

Departamento: Olancho Municipio: Jano Fecha aprobación:

Orden Prioridad	Eje Temat.	NOMBRE DEL PROYECTO	Aldea, caserío, barrio o colonia/ o intercomunitario	Costo Total	Años de ejecución						Financiamiento			
					19	20	21	22	23	24	Local	Municipal	Externo	
1	Ordenamiento territorial	Contratar un técnico para que delimite el área del territorio del casco urbano	Jano	20,000.00		x						0.00	0.00	20,000.00
2	Ordenamiento territorial	Gestionar a través de la junta de agua charlas sobre el manejo adecuado de químicos y la ganadería extensiva a las personas que tienen terrenos cerca del área de la microcuenca.	Jano	10,000.00		x						0.00	0.00	10,000.00
3	Ordenamiento territorial	Contratar técnico para delimitar el área de la microcuenca de la comunidad	Pueblo Viejo	20,000.00			x					0.00	20,000.00	0.00
4	Ordenamiento territorial	Compra de árboles para reforestar el área de la microcuenca	Pueblo Viejo	20,000.00		x						0.00	0.00	20,000.00
5	Ordenamiento territorial	Gestionar al ICF un técnico para la delimitación del área que le pertenece a la comunidad	Cofradía	30,000.00	x							0.00	0.00	30,000.00
6	Ordenamiento territorial	Reubicar a los propietarios de dichos terrenos en otro lugar que no dañen la microcuenca	Cofradía	30,000.00		x						0.00	30,000.00	0.00
7	Ordenamiento territorial	Brindar charlas a través del ICF y SAG	Cofradía	5,000.00	x							0.00	0.00	5,000.00



	nto territorial	a los agricultores y ganaderos para no seguir deforestando las riveras de las quebradas y ríos																
8	Ordenamiento territorial	Gestionar al ICF la delimitación de la comunidad del carámbano	Carao	20,000.00	x							0.00	0.00	20,000.00				
9	Ordenamiento	Gestionar un técnico al ICF para la delimitación de la microcuenca	Carao	20,000.00		x						0.00	0.00	20,000.00				
10	Ordenamiento	Gestionar charlas ambientales a los productores para el manejo de insumos	Carao	10,000.00		x						0.00	5,000.00	5,000.00				
11	Ordenamiento territorial	Gestionar atreves del ICF un Técnico para delimitar los límites de la comunidad	El Tambor	20,000.00	x							0.00	0.00	20,000.00				
12	Ordenamiento territorial	Concientizar atreves de charlas amigables del ambiente sobre el manejo de agro químicos	El Tambor	20,000.00	x							0.00	0.00	20,000.00				
13	Ordenamiento territorial	Solicitar a la alcaldía y al ICF la delimitación del área territorial de la aldea la victoria	La Victoria	20,000.00		x						0.00	0.00	20,000.00				
14	Ordenamiento territorial	Reforestación atravez de la alcaldía municipal y ICF al área de la microcuenca aldea la victoria	La Victoria	50,000.00	x							5,000.00	25,000.00	20,000.00				
15	Ordenamiento territorial	Dar charlas atravez del ICF para reducir la deforestación en los bosques de la comunidad	La Victoria	10,000.00	x							0.00	0.00	10,000.00				
16	Ordenamiento territorial	Contratar un técnico del ICF para la delimitación del área territorial que le pertenece a la aldea de las Guamas.	Las Guamas	20,000.00		x						0.00	0.00	20,000.00				

17	Ordenamiento territorial	Concientizar a través de charlas en temas ambientales a las personas que rodean las áreas de los nacimientos y boca tomas de agua al manejo adecuado de cómo utilizar productos químicos.	Las Guamas	20,000.00		x						0.00	0.00	20,000.00
18	Ordenamiento territorial	La prohibición de riego de insumos agrícolas en el área de la microcuenca	Sabana del Tempisque	----- ----		x						0.00	0.00	0.00
19	Ordenamiento territorial	Gestionar charlas a través de la comunidad para concientizar a los agricultores y ganaderos al manejo y el buen uso de los agroquímicos.	Sabana del Tempisque	3,000.00		x						3,000.00	0.00	0.00
20	Ordenamiento territorial	C Contratar un técnico del ICF para la delimitación el área territorial que le pertenece al caserío de sabana Tempisque.	Sabana del Tempisque	20,000.00		x						0.00	0.00	20,000.00
21	Ordenamiento territorial	Contratar un técnico para que delimite el área que le pertenece a la Aldea de Jano Viejo.	Jano Viejo	20,000.00			x					0.00	0.00	20,000.00
22	Ordenamiento territorial	Concientizar a través de charlas en temas ambientales a las personas que rodean las áreas de nacimiento y bocatomas de agua al manejo adecuado de cómo utilizar productos químicos	Jano Viejo	10,000.00		x						0.00	0.00	10,000.00
23	Ordenamiento territorial	Gestionar a través de la junta de agua charlas sobre el manejo adecuado de químicos y ganadería extensiva a las personas que tienen terrenos del área de la microcuenca.	Jano Viejo	----- ----			x					0.00	0.00	0.00



24	Ordenamiento territorial	Delimitación de la comunidad	La Pita	30,000.00			x				0.00	0.00	30,000.00
25	Ordenamiento territorial	Delimitación de la microcuenca	La Pita	30,000.0			x				0.00	0.00	30,000.00
26	Ordenamiento territorial	Delimitación de la microcuenca	San Luis	30,000.00					x		0.00	15,000.00	15,000.00
27	Ordenamiento territorial	Declaratoria de Límites Territoriales	San Luis	30,000.00					x		0.00	15,000.00	15,000.00
28	Ordenamiento territorial	Delimitación del área de la comunidad de las cañas	Las Cañas	20,000.00			x				0.00	0.00	20,000.00
29	Ordenamiento territorial	Reforestación de la microcuenca de la comunidad de las cañas con 5,000.00 plantas de diferentes especie	Las Cañas	20,000.00		x					0.00	0.00	20,000.00
30	Ordenamiento territorial	Gestionar charlas a la SAG sobre el manejo y uso de la ganadería	Las Cañas	3,000.00			x				0.00	0.00	3,000.00
31	Ordenamiento territorial	La comunidad de platanares no cuenta con sus límites territoriales	Platanares	20,000.00		x					0.00	0.00	20,000.00
32	Ordenamiento territorial	La microcuenca no cuenta con su declaratoria	Platanares	40,000.00		x					0.00	40,000.00	0.00
33	Ordenamiento territorial	Reforestación atreves de la alcaldía municipal y ICF el área de la comunidad de platanares	Platanares	80,000.00	x						0.00	0.00	80,000.00
34	Ordenamiento territorial	Delimitación de Microcuenca	Pintora	30,000.00	x						0.00	30,000.00	0.00



	nto territorial											0		
35	Ordenamiento territorial	Delimitación de los límites de la comunidad	Pintora	30,000.00		x						0.00	30,000.00	0.00
36	Ordenamiento territorial	Delimitación de la microcuenca	Las Cureñas	30,000.00		x						0.00	30,000.00	0.00
37	Ordenamiento territorial	Delimitación del área de la comunidad	Las Cureñas	30,000.00			x					0.00	30,000.00	0.00
38	Ordenamiento territorial	Construcción de la cerca de la microcuenca	Tizate	30,000.00	x							0.00	0.00	30,000.00
39	Ordenamiento territorial	Contratar un técnico para delimitar la aldea el tizate	Tizate	20,000.00		x						0.00	0.00	20,000.00
40	Ordenamiento territorial	Compra de árboles para la reforestación de la microcuenca	Tizate	50,000.00	x							0.00	50,000.00	0.00
41	Ordenamiento territorial	Gestionar al ICF la delimitación del área de la microcuenca	Corralitos	30,000.00	x							0.00	0.00	30,000.00
42	Ordenamiento territorial	Gestionar al ICF un técnico para delimitar el área que le pertenece a la comunidad	Corralitos	30,000.00		x						0.00	0.00	30,000.00
43	Ordenamiento territorial	Gestionar charlas al ICF Y SAG para el buen manejo del bosque y reducir la deforestación	Corralitos	5,000.00	x							0.00	0.00	5,000.00
44	Ordenamiento territorial	Gestionar al ICF un técnico para la delimitación del área de la comunidad de la Doble.	La Doble	20,000.00			x					0.00	0.00	20,000.00
45	Ordenamiento territorial	Gestionar charlas al ICF para concientizar a las personas de la comunidad de la Doble.	La Doble	10,000.00			x					0.00	0.00	10,000.00



46	Ordenami	Gestionar al ICF la delimitación del área de la comunidad de Comayagüela	Comayagüela	30,000.00			x				0.00	0.00	30,000.00
47	Ordenamie nto territorial	La comunidad de las crucitas no cuenta con sus límites territoriales	Las Crucitas	30,000.00		x					0.00	0.00	30,000.00
48	Ordenamie nto territorial	Capacitar a los agricultores y ganaderos para el manejo adecuado del bosque para que no se siga deforestando las fuentes de agua.	Pacaya	4,000.00	x						0.00	0.00	4,000.00
49	Ordenamie nto territorial	Contratar un técnico del ICF para que delimite el área que le pertenece a la comunidad de pacaya.	Pacaya	20,000.00		x					0.00	0.00	20,000.00
50	Ordenamie nto territorial	Prohibir a través de la fiscalía del medio ambiente y el ICF que dichos terrenos no sean utilizados para agricultura y ganadería.	Pacaya	5,000.00	x						0.00	0.00	5,000.00
51	Ordenamie nto territorial	Compra del terreno para la microcuenca	Rancherilla	100,000.00		x					0.00	100,000.00	0.00
52	Ordenamie nto territorial	Contratar un técnico al ICF para la delimitación de la comunidad de Ranchería	Rancherilla	20,000.00			x				0.00	0.00	20,000.00
53	Ordenamie nto territorial	Declaratoria de la microcuenca	Zapotillo	20,000.00		x					0.00	0.00	20,000.00
54	Ordenamie nto territorial	La delimitación del área de la comunidad	Zapotillo	20,000.00		x					0.00	0.00	20,000.00



7.8 PLAN DE INVERSIÓN MULTISECTORIAL

No hay otros planes de inversión en el municipio únicamente esta la elaboración del Plan de Desarrollo Municipal (PDM).

7.9 UBICACIÓN DE LOS PROYECTOS SEGÚN CONDICIONES DE ORDENAMIENTO TERRITORIAL (OT)

(F-24)

Criterios básicos a considerar en la ubicación de los proyectos según condiciones OT

Departamento: Olancho Municipio: Jano Bloque Temático. **Proyectos de Desarrollo Social**

Orden Prioridad	NOMBRE DEL PROYECTO	Ubicación	Condicionantes OT
1	Compra de inhaladores con su respectivo medicamento para combatir las IRAS respiratorias, y la influenza Cloración de agua y abatización	Casco urbano	Sin condicionantes
2	Gestionar con las autoridades de la secretaria de salud la plaza para un médico en medicina general para el centro de salud	Casco urbano	Sin condicionantes
3	Gestionar con las autoridades de salud una ambulancia para el municipio y sus comunidades.	Casco urbano	Gestionar por medio de las autoridades municipales a organizaciones Nacionales e Internacionales una ambulancia
4	Gestionar becas estudiantiles y kit escolares	Casco urbano	Sin condicionantes
5	Gestionar otra carrera educativa por parte de la Corporación Municipal y las fuerzas vivas de nuestro Municipio a las autoridades de educación.	Casco urbano	Sin condicionantes
6	Implementación de nuevo equipo tecnológico de la escuela y el colegio	Casco urbano	Sin condicionantes
7	Contratar un maestro municipalizado	Pueblo Viejo	Sin condicionantes
8	Compra de mobiliario y material didáctico	Pueblo	Sin condicionantes



		Viejo	
9	Concientizar a los padres de familia sobre la importancia de la educación para los niños	Cofradía	Sin condicionantes
10	Compra de material didáctico y mobiliario	Carao	Sin condicionantes
11	Compra de mobiliario y material didáctico para la Escuela de las Cañas Mauricio Cáceres	Las Cañas	Sin condicionantes
12	Compra de un botiquín para la Escuela Mauricio Cáceres	Las Cañas	Sin condicionantes
13	Mejoramiento de la Escuela	Pintora	Sin condicionantes
14	Compra de material didáctico y mobiliario para archivar documentos	El Tizate	Sin condicionantes
15	Contratar un maestro para apoyo de la maestra ya que la matrícula es muy alta	Corralitos	Sin condicionantes
16	Implementar proyecto en educación para alfabetizar a las personas que no saben leer	Corralitos	Sin condicionantes
17	Compra de mobiliario y material didáctico para la escuela	Corralitos	Sin condicionantes
18	Construcción de un proyecto de repello y pisos para las viviendas del Municipio de Jano	Jano	Sin condicionantes
19	Implementación de un proyecto de baños para dicho Municipio	Jano	Sin condicionantes
20	Implementar un proyecto de eco fogones para las viviendas que no cuenta con dicho beneficio	Jano	Sin condicionantes
21	Mejoramiento de viviendas (repello y piso)	Pueblo Viejo	Sin condicionantes
22	Construcción de letrinas	Pueblo Viejo	En épocas de lluvia nacen pequeños nacimientos de agua que dañan la fosas de la letrina
23	Construcción de baños para las viviendas que no tienen este servicio	Cofradía	Sin condicionantes
24	construcción de repellos y pisos de cemento para las	Cofradía	Sin condicionantes

	viviendas		
25	construcción de letrinas para las viviendas que no cuentan con dicho servicio y las que ya dieron su vida útil	Cofradía	Sin condicionantes
26	Implementar un proyecto de pisos y repello para las viviendas	Carao	Sin condicionantes
27	Implementar un proyecto de letrinas para las viviendas	Carao	Los terrenos son muy áridos (tienen balastre) que obstaculizan la construcción de las fosas
28	Implementar un proyecto de eco-fogones	Carao	Sin condicionantes
29	Construcción de letrinas de tazas lavables	Tambor	Los terrenos la pendiente es muy pronunciada y afecta la construcción de las fosas (hay derrumbes).
30	Mejoramiento de pisos y repello de Viviendas	Tambor	Sin condicionantes
31	Construcción de un proyecto de baños para dicha Comunidad del Tambor.	Tambor	Sin condicionantes
32	Implementar un Proyecto de Pisos de cemento y repello en las viviendas	Sabana Redonda	Sin condicionantes
33	Implementar un Proyecto de letrinas en la comunidad debido a que las anteriores se encuentran en mal estado	Sabana Redonda	Sin condicionantes
34	Implementar la construcción de un proyecto de pisos y repello en la comunidad de las cañas	Las Cañas	Sin condicionantes
35	Construcción de un proyecto de baños para las viviendas que no tienen este servicio	Las Cañas	Sin condicionantes
36	Construcción de un proyecto de eco fogones para dicha comunidad.	Las Cañas	Sin condicionantes
37	Mejoramiento de viviendas (pisos, repellos) para la comunidad. de platanares	Platanares	Sin condicionantes
38	Implementación de proyecto de eco fogones en la aldea de platanares	Platanares	Sin condicionantes
39	Repello para las viviendas en mal estado	Pintora	Sin condicionantes



40	Construcción de letrinas lavables	Cureñas	Sin condicionantes
41	Mejoramiento de vivienda con pisos de cemento	Cureñas	Sin condicionantes
42	Construcción de un proyecto de baños para 13 viviendas de la comunidad de las Cureñas.	Cureñas	Sin condicionantes
43	Construcción de pisos y repellos para las viviendas	El Tizate	Sin condicionantes
44	Construcción de letrinas para la comunidad	El Tizate	Los terrenos tienen mucho balastre y obstruyen la construcción de las fosas
45	Construcción de un proyecto de letrinas de taza lavable para las viviendas	Corralitos	Sin condicionantes
46	Construcción de un proyecto de eco-fogones en las viviendas para reducir la deforestación.	Corralitos	Sin condicionantes
47	Construcción de viviendas para las personas que viven en viviendas de madera y bahareque	Corralitos	En épocas de lluvia se presentan pequeños nacimientos de agua que afectan las viviendas
48	Construcción de un tanque de agua potable para la Comunidad de las cañas.	Las Cañas	Sin condicionantes
49	Reparación de tubería	Pintora	Sin condicionantes
50	Cerca de la microcuenca	Pintora	Sin condicionantes
51	Reconstrucción de proyecto de agua potable	Las Cureñas	Sin condicionantes
52	Construcción de un tanque para el proyecto de agua potable	Corralitos	La pendiente no es favorable para construir un tanque que abastezca toda la comunidad
53	Construcción del proyecto de agua potable del sitio mucupina	Jano	Gestionar los fondos para la construcción con instituciones nacionales e internacionales
54	Reubicar el crematorio en un lugar adecuado para quemar la basura	Jano	No se encuentra un lugar adecuado para la construcción de un crematorio municipal
55	Construcción de un proyecto de agua potable	El Tambor	Sin condicionantes
56	Crear por parte de la Alcaldía Municipal el patronato comunal y la junta de agua.	Jano	Sin condicionantes
57	Compra de inhaladores eléctricos con su respectivo medicamento para combatir IRAS respiratorias.	Jano Viejo	Sin condicionantes



58	Compra de medicamentos para el abastecimiento en el centro de salud.	Jano Viejo	Sin condicionantes
59	Contratar una enfermera auxiliar.	Jano Viejo	Sin condicionantes
60	Compra de equipo para el área de computación, ciencias naturales y de hogar	La Victoria	Sin condicionantes
61	Compra de mobiliario y material didáctico para el centro básico y el kínder los arreyes.	La Victoria	Sin condicionantes
62	Construcción del piso para las aulas del centro básico	La Victoria	Sin condicionantes
63	Darles charlas a los padres de familia para que se den cuenta de la importancia que es para los niños estudiar	Las Guamas	Sin condicionantes
64	Implementar un proyecto de alfabetización, por medio de la Secretaria de Educación.	Las Guamas	Sin condicionantes
65	Compra de mobiliario y material didáctico para la escuela Pedro Nufio del Tempisque.	Tempisque	Sin condicionantes
66	Concientizar a los padres sobre la importancia de la educación para sus hijos	Tempisque	Sin condicionantes
67	Contratar un maestro municipalizado que sea permanente en dicha comunidad.	Tempisque	Sin condicionantes
68	Compra de mobiliario y material didáctico para la Escuela y el Kínder.	Jano Viejo	Sin condicionantes
69	Compra de diez computadoras con todo el equipo necesario para la Escuela de Jano Viejo.	Jano Viejo	Sin condicionantes
70	Capacitar a docentes de la escuela en el área de Matemáticas, español E inglés.	Jano Viejo	Sin condicionantes
71	Implementar proyecto para el repello y pisos dignos para las viviendas	La Victoria	Gestionar los fondos para mejoramiento de pisos y repellos de las viviendas con instituciones nacionales e internacionales
72	Construcción de un proyecto de pilas para las viviendas	La Victoria	Sin condicionantes



73	Construcción de un proyecto de baños para las viviendas	La Victoria	Sin condicionantes
74	Construcción del proyecto de pisos y repello para el mejoramiento de las viviendas	Las Guamas	Gestionar atravez de la corporación municipal a organizaciones que puedan brindar apoyo para el mejoramiento de pisos y repello
75	Construcción de un nuevo proyecto de baños para las viviendas que no tienen este beneficio.	Las Guamas	Sin condicionantes
76	Implementación para la construcción del proyecto de letrinas.	Las Guamas	Sin condicionantes
77	Implementar un proyecto de letrinas para las viviendas que no cuentan con dicho servicio.	Sabana del Tempisqu	Sin condicionantes
78	Implementar un proyecto de pisos, repellos y techos, en mal estado para las viviendas que no cuentan con dicho servicio	Sabana del Tempisque	Gestionar ayuda por parte de la corporación municipal a organizaciones de proyectos social para cumplir las necesidades de cada comunidad con mejoramiento de sus viviendas
79	Implementar un proyecto de pilas para las viviendas que no cuentan con dicho servicio.	Sabana del Tempisque	Sin condicionantes
80	Construcción de pisos y repellos para las viviendas de la comunidad.	Jano Viejo	Gestionar atravez de la corporación municipal a organizaciones que puedan brindar apoyo para el mejoramiento de pisos y repello
81	Construcción de pilas para las viviendas.	Jano Viejo	Sin condicionantes
82	Construcción de servicios sanitarios (letrinas con tazas lavables).	Jano Viejo	Sin condicionantes
83	Construcción de repello de cemento para las viviendas	La Pita	Proyecto de alto costo en relación a la población existente de la comunidad.
84	Construcción de letrinas lavables	La Pita	Sin condicionantes
85	Construcción de pisos de cemento	La Pita	Gestionar ayuda a organizaciones de apoyo social con pisos dignos
86	Proyecto de Letrinas	San Luis	Sin condicionantes



87	Proyecto de Pisos y Repello	San Luis	Pedir apoyo tanto la comunidad como la corporación para que las organizaciones apoyen más a las comunidades en mejoras de viviendas
88	Proyecto de Techos Dignos	San Luis	Gestionar por medio de organizaciones Proyecto de alto costo en relación a la población existente de la comunidad con mejoras de viviendas
89	Implementación del bono solidario de la tercera edad	La Victoria	Sin condicionantes
90	Construcción de un nuevo proyecto para la ampliación del proyecto de agua actual	La Victoria	No se encuentra una fuente de agua cercana para la construcción del proyecto
91	Reconstrucción del proyecto de agua potable	La Pita	No se encuentra una fuente de agua cercana para la construcción del proyecto (la actual ya no da abasto)
92	Construir un tanque de agua más grande	San Luis	Sin condicionantes
93	Compra de tubos más fuertes de metal (HG)	San Luis	Sin condicionantes
94	Capacitaciones para las enfermeras en el área de labor y parto	Las Labranzas	Sin condicionantes
95	Implementar un proyecto de repello, piso y techos dignos para las viviendas	Las Labranzas	Gestionar por medio de organizaciones Proyecto de alto costo en relación a la población existente de la comunidad con mejoras de viviendas
96	Construcción de un proyecto de letrinas que reúna las condiciones necesarias para su uso	Las Labranzas	Los terrenos presentan pendientes muy pronunciadas se presentan pequeños deslizamientos
97	Construcción de un proyecto de pilas para las viviendas	Las Labranzas	Sin condicionantes
98	Reubicación del tanque y ampliación del mismo para que pueda abastecer a toda la comunidad	Las Labranzas	Los terrenos presentan pendientes muy pronunciadas donde construir el nuevo tanque
99	Compra de nueva tubería para el mejoramiento del proyecto de agua potable y ampliación de dicho proyecto	Las Labranzas	Sin condicionantes
100	Compra de mobiliario y material didáctico		Sin condicionantes
101	Dar charlas a los padres de familia para que se den cuenta de la importancia que es para los niños	Comayagüela	Sin condicionantes



	estudiar.		
102	Compra de celosías de la escuela y balcones	Las Crucitas	Sin condicionantes
103	Construcción del piso de la escuela	Las Crucitas	Sin condicionantes
104	Compra de mobiliario y material didáctico para la escuela de la comunidad de las Crucitas.	Las Crucitas	Sin condicionantes
105	Reparación de la Escuela de la Comunidad de Pacaya	Pacaya	Sin condicionantes
106	Compra de mobiliario y material didáctico para la escuela de Pacaya	Pacaya	Sin condicionantes
107	Compra de mobiliario y material didáctico para la escuela de Ranchería.	Ranchería	Sin condicionantes
108	Repello y pulido para la Escuela Juan Lindo;	Zapotillo	Sin condicionantes
109	Construcción de pisos de cerámica de la escuela Juan lindo	Zapotillo	Sin condicionantes
110	Compra de mobiliario	Zapotillo	Sin condicionantes
111	Construcción de viviendas para las familias que no tienen vivienda propia	La Doble	La comunidad no cuenta con terrenos propios para la construcción de viviendas
112	Implementar la construcción de letrinas lavables en la comunidad de la Doble.	La Doble	Sin condicionantes
113	Construcción de un proyecto de techos para las viviendas que no tienen recursos económicos de la Doble.	La Doble	Gestionar apoyo a instituciones de ayuda social por parte de la comunidad
114	Construcción de pisos y repello de vivienda	Comayagüela	Sin condicionantes
115	Construcción de un proyecto de letrinas	Comayagüela	Sin condicionantes
116	Implementación de un proyecto de eco-fogones	Comayagüela	Gestionar ayuda a SEDIS para la realización dicho proyecto
117	Mejoramiento de viviendas (repellos, pisos y techos)	Crucitas	Sin condicionantes
118	Construcción de letrinas para las viviendas	Crucitas	Los terrenos tienen mucho balastre lo cual afecta al



			momento de construir las fosas
119	Construcción de pilas para las viviendas	Crucitas	Sin condicionantes
120	Implementar un proyecto en pisos, repellos, para las viviendas de la comunidad que no tienen este beneficio	Pacaya	Sin condicionantes
121	Construcción de un proyecto de baños para dichas viviendas que no cuentan con este servicio.	Pacaya	Sin condicionantes
122	Proyecto de pilas para las viviendas que no tienen este beneficio.	Pacaya	Sin condicionantes
123	Construcción de pisos y repello compra del techo de los viviendas	Ranchería	Gestionar ayuda al programa vida mejor para la realización de dicho proyecto
124	Construcción de un proyecto de pilas para las viviendas	Ranchería	Sin condicionantes
125	Construcción de un proyecto de letrinas	Ranchería	Los terrenos tienen mucha arena por lo que tienden a presentar deslizamientos lo que afecta la construcción de las fosas
126	Construcción de techos dignos	Zapotillo	Sin condicionantes
127	Construcción de pisos	Zapotillo	Sin condicionantes
128	Construcción de letrinas	Zapotillo	Sin condicionantes
129	Construcción de un proyecto de agua potable para la comunidad de la Doble.	La Doble	Gestionar ayuda a SEDIS para la realización de dicho proyecto
130	Construcción de un proyecto de agua potable	Comayagüela	No se encuentra una fuente de agua cercana para la construcción del proyecto
131	Construcción de un proyecto de agua potable	Ranchería	No se encuentra una fuente de agua cercana para la construcción del proyecto
132	Construcción de un proyecto de agua potable	Zapotillo	No se encuentra una fuente de agua cercana para la construcción del proyecto (la actual ya no da abasto)



(F-24)

Criterios básicos a considerar en la ubicación de los proyectos según condiciones OT

Departamento: Olancho

Municipio: Jano

Bloque Temático. **Proyectos Zonales Productivos**

Orden Prioridad	NOMBRE DEL PROYECTO	Ubicación	Condicionantes OT
1	Gestionar la Implementación del bono Diez Mil para las personas que no cuentan con este beneficio.	Jano	Sin condicionantes
2	Capacitar a la población para crear grupos de microempresa	Jano	Sin condicionantes
3	Implementar proyectos en agricultura con la dotación de insumos agrícolas	Jano	Gestionar ayuda a las instituciones encargadas de apoyar en el área de agricultura
4	Implementar proyectos para la agricultura en el manejo y productividad (fertilizantes e insumos agrícolas).	Sabana del Tempisque	Gestionar ayuda a las instituciones encargadas de apoyar en el área de agricultura
5	Capacitar para préstamos para agricultura y ganadería (diez productores).	Sabana del Tempisque	Sin condicionantes
6	Gestionar capacitaciones para los agricultores sobre el manejo e implementación de nuevas técnicas en la agricultura.	Sabana del Tempisque	Sin condicionantes
7	Implementación del bono diez mil a las personas que no son beneficiadas con este servicio.	Jano Viejo	Sin condicionantes
8	Implementar proyecto de agricultura con la dotación de insumos agrícolas para la comunidad.	Jano Viejo	Gestionar ayuda a la instituciones encargadas de apoyar en el área de agricultura
9	Capacitaciones para crear microempresas en la comunidad.	Jano Viejo	Sin condicionantes



(F-24)

Criterios básicos a considerar en la ubicación de los proyectos según condiciones OT

Departamento: Olancho

Municipio: Jano

Bloque Temático. **Proyectos de Infraestructura Social**

Orden Prioridad	NOMBRE DEL PROYECTO	Ubicación	Condicionantes OT
1	Construcción de un edificio para una clínica materno infantil que reúna las condiciones adecuadas.	Jano	No se cuenta con un terreno adecuado para la construcción del proyecto
2	Construcción del puente peatonal de la quebrada talanquera	Jano	Sin condicionantes
3	Construcción del proyecto de aguas grises para todos los diferentes barrios del Municipio.	Jano	- No hay un lugar adecuado para la construcción de las pilas de oxidación - Calles pavimentadas obstaculizan la construcción de los túneles
4	Construcción de un proyecto energía eléctrica	Pueblo Viejo	En épocas de lluvia los terrenos son muy susceptibles a derrumbe
5	Construcción de una escuela	Pueblo Viejo	La carretera en muy mal estado no permite el traslado del material para la construcción del proyecto
6	Construcción carretera tercera clase	Pueblo Viejo	La carretera no cuenta con un estudio de diseño
7	Construcción de una escuela	Cofradía	El costo del proyecto es muy alto ya que cuenta con muy poca población estudiantil
8	Construcción de caja puente	Cofradía	Sin condicionantes
9	Construcción de un kínder	Cofradía	El costo del proyecto es muy alto ya que cuenta con muy poca población estudiantil
10	Reconstrucción de la escuela del carámbano	Carámbano o carao	Sin condicionantes
11	Construcción de 2 cajas puente en la comunidad	Carámbano o	Sin condicionantes



	del carámbano	carao	
12	Construcción de una carretera de tercera clase	Tambor	Sin condicionantes
13	Construcción de un proyecto de energía eléctrica para dicha comunidad.	Tambor	El costo del proyecto es muy alto ya que cuenta con muy poca población y la distancia de la línea de conducción de la energía eléctrica hacia la comunidad está muy largo
14	Construcción de una caja puente.	Tambor	Sin condicionantes
15	Construcción de un Proyecto de electrificación en la comunidad	Sabana Redonda	Sin condicionantes
16	Construcción de una Caja puente quebrada el verdun	Sabana Redonda	Sin condicionantes
17	Mantenimiento de calles de la comunidad	Sabana Redonda	Sin condicionantes
18	Construcción de un kínder para la comunidad de las cañas	Las cañas	La comunidad no cuenta con un terreno propio para la construcción de dicho proyecto
19	Construcción de una carretera de 3ra clase que conecte del verdun hasta las Cañas.	Las cañas	Sin condicionantes
20	Construcción de una cancha de futbol para la escuela Mauricio Cáceres.	Las cañas	La comunidad no cuenta con un terreno propio para la construcción de dicho proyecto, ya que el terreno de la escuela no cuenta con espacio para seguir construyendo
21	Construcción de una iglesia católica	Platanares	Sin condicionantes
22	Proyecto de carretera	Pintora	La carretera no cuenta con un estudio de diseño
23	Proyecto de electrificación	Pintora	El costo del proyecto es muy alto ya que cuenta con muy poca población y la distancia de la línea de conducción de la energía eléctrica hacia la comunidad está muy largo
24	Construcción centro comunal	Pintora	Carretera en muy mal estado dificulta el acceso a la comunidad para los vehículos y transportar material



25	Construcción de un proyecto de energía eléctrica la comunidad lo pidió pero el proyecto ya se terminó.	Tizate	Sin condicionantes
26	Construcción de edificios católicos y evangélicos	Tizate	Sin condicionantes
27	Construcción de una cancha deportiva para los jóvenes	Tizate	La comunidad no cuenta con terreno propio para la construcción del proyecto
28	Construcción de dos cajas puente en la quebrada musunse paso aldea corralitos	Corralitos	Sin condicionantes
29	Construcción de una carretera de tercera clase del casco urbano a la aldea Corralitos	Corralitos	La carretera no cuenta con un estudio de diseño
30	Construcción de un puente para la quebrada la victoria	La Victoria	Sin condicionantes
31	Construcción de una carretera de tercera clase	La Victoria	La carretera no cuenta con un estudio de diseño
32	Construcción de un edificio para el área de computación ciencias naturales y área de hogar	La Victoria	Sin condicionantes
33	Construcción de un kínder que reúna las condiciones adecuadas para impartir clases.	Las Guamas	La comunidad no cuenta con terreno propio para la construcción del proyecto
34	Construcción de la Carretera y de dos cajas puente de material de concreto en la quebrada paso a las Guamas y el otro paso salida a la Victoria	Las Guamas	Sin condicionantes
35	Construcción de un puente de material de concreto	Las Guamas	Gestionar fondos para la construcción del proyecto ya que su costo es muy alto
36	Construcción del puente con concreto del rio el tempisque, paso el zapote	La Sabana del Tempisque	Gestionar fondos con organismos nacionales e internacionales para la construcción del proyecto ya que su costo es muy alto
37	Construcción de una carretera de tercera clase y un vado en la quebrada la tejera, salida a la aldea La Pita.	La Sabana del Tempisque	La carretera no cuenta con un estudio de diseño, es muy susceptible a pequeños derrumbes en épocas de invierno
38	Construcción de los balcones para la escuela Pedro Nufio.	La Sabana del Tempisque	Sin condicionantes
39	Construcción de una carretera de tercera clase y un vado quebrada la tejera y una caja puente quebrada la	Jano Viejo	La carretera no cuenta con un estudio de diseño, es muy susceptible a pequeños derrumbes en épocas de



	majada de la comunidad de Jano Viejo.		invierno
40	Construcción de la iglesia católica	Jano Viejo	Sin condicionantes
41	Construcción de edificio para computación y que reúna las condiciones necesarias	Jano Viejo	La comunidad no cuenta con terreno propio para la construcción del proyecto
42	Construcción del puente paso el zapote, rio el Tempisque	La Pita	Gestionar fondos con organismos nacionales e internacionales para la construcción del proyecto ya que su costo es muy alto
43	Construcción de dos vados de la quebrada salida a El Tempisque y San Luis	La Pita	Sin condicionantes
44	Gestionar por medio del patronato comunal y sociedad de padres de familia a la secretaria de educación la continuidad al proyecto de la cerca de la escuela Valentina B. Bonilla.	La Pita	Sin condicionantes
45	Proyecto de electrificación	San Luis	Ya se realizó año 2018-2019
46	Construcción de casetas de Sanitarios	San Luis	Sin condicionantes
47	Construcción de 1 aula escuela	San Luis	Sin condicionantes
48	Construcción de dos aulas	Las Labranzas	La carretera en muy mal estado no permite el traslado de material, en vehículos.
49	Construcción del centro comunal	Las Labranzas	La comunidad no cuenta con terreno propio para la construcción del proyecto
50	Construcción de una carretera de tercera clase	Las Labranzas	La carretera no cuenta con un estudio de diseño, es muy susceptible a derrumbes en épocas de invierno
51	Falta de un aula para impartir clases a los niños.	La Doble	La comunidad no cuenta con un terreno adecuado para la construcción del proyecto
52	Falta de un proyecto de energía eléctrica.	La Doble	Sin condicionantes
53	Construcción de un centro educativo	Comayagüela	Sin condicionantes
54	Construcción de un proyecto de alumbrado publico	Comayagüela	El costo del proyecto es muy alto ya que cuenta con muy poca población y la distancia de la línea de conducción primaria de la energía eléctrica hacia la comunidad está muy largo



55	Construcción de una casa que se encuentra en zona de alto riesgo	Comayagüela	El dueño de la vivienda no cuenta con terreno adecuado en otro sitio para la construcción de su vivienda
56	Construcción de un proyecto de energía eléctrica	Las Crucitas	El costo del proyecto es muy alto ya que cuenta con muy poca población y la distancia de la línea de conducción primaria de la energía eléctrica hacia la comunidad está muy largo
57	Construcción de un edificio religioso (evangélico)	Las Crucitas	Sin condicionantes
58	Construcción de una pila y letrinas de la escuela	Las Crucitas	Sin condicionantes
59	Construcción de un proyecto de Energía Eléctrica para la comunidad, ya que no cuenta con dicho servicio.	Pacaya	Sin condicionantes
60	Construcción de un Centro Comunal que reúna las condiciones adecuadas para la comunidad de Pacaya.	Pacaya	El acceso a la comunidad es difícil ya que su ubicación geográfica dificulta el traslado de material y su carretera en muy mal estado y mal diseñada
61	Construcción de una Aula escolar, que reúna las condiciones adecuadas para impartir clases.	Pacaya	El acceso a la comunidad es difícil ya que su ubicación geográfica dificulta el traslado de material, su carretera en muy mal estado y mal diseñada
62	Construcción de una escuela	Rancherilla	El acceso a la comunidad es difícil ya que su ubicación geográfica dificulta el traslado de material, su carretera en muy mal estado
63	Construcción de una carretera de tercera clase	Rancherilla	En épocas de lluvia los terrenos son muy susceptibles a derrumbes por tener bastante arena.
64	Construcción de un proyecto de energía eléctrica	Rancherilla	El costo del proyecto es muy alto ya que cuenta con muy poca población
65	Construcción de un Kínder	Zapotillo	Sin condicionantes
66	Construcción de un Centro Comunal	Zapotillo	La comunidad no cuenta con un terreno propio para la construcción del proyecto
67	Mantenimiento de calles	Zapotillo	En época de invierno se presentan pequeños derrumbes a la orilla de la carretera



(F-24)

Criterios básicos a considerar en la ubicación de los proyectos según condiciones OT

Departamento: Olancho

Municipio: Jano

Bloque Temático. **PROYECTOS AMBIENTALES**

Orden Priori dad	NOMBRE DEL PROYECTO	Ubicación	Condicionantes OT
1	Contratar un técnico para que delimite el área del territorio del municipio del casco urbano	Jano	Sin condicionantes
2	Gestionar a través de la junta de agua charlas sobre el manejo adecuado de químicos y la ganadería extensiva a las personas que tienen terrenos cerca del área de la microcuenca.	Jano	Sin condicionantes
3	Contratar técnico para delimitar el área de la microcuenca de la comunidad	Pueblo Viejo	Sin condicionantes
4	Compra de árboles para reforestar el área de la microcuenca	Pueblo Viejo	Sin condicionantes
5	Gestionar al ICF un técnico para la delimitación del área que le pertenece a la comunidad	Cofradía	Sin condicionantes
6	Reubicar a los propietarios de dichos terrenos en otro lugar que no dañen la microcuenca	Cofradía	Sin condicionantes
7	Brindar charlas a través del ICF y SAG a los agricultores y ganaderos para no seguir deforestando las riveras de las quebradas y ríos	Cofradía	Sin condicionantes
8	Gestionar al ICF la delimitación de la comunidad del carámbano	Carao	Sin condicionantes
9	Gestionar un técnico al ICF para la delimitación de la microcuenca	Carao	Sin condicionantes
10	Gestionar charlas ambientales a los productores para el manejo de insumos	Carao	Sin condicionantes

11	Gestionar atreves del ICF un Técnico para delimitar los límites de la comunidad	El Tambor	Sin condicionantes
12	Concientizar atreves de charlas amigables del ambiente sobre el manejo de agro químicos	El Tambor	Sin condicionantes
13	Solicitar a la alcaldía y al ICF la delimitación del área territorial de la aldea la victoria	La Victoria	Gestionar apoyo al INA y a otras instituciones encargadas de velar por el ordenamiento del territorio hondureño
14	Reforestación atravez de la alcaldía municipal y ICF al área de la microcuenca aldea la victoria	La Victoria	Sin condicionantes
15	Dar charlas atravez del ICF para reducir la deforestación en los bosques de la comunidad	La Victoria	Sin condicionantes
16	Contratar un técnico del ICF para la delimitación del área territorial que le pertenece a la aldea de las Guamas.	Las Guamas	Gestionar apoyo al INA y a otras instituciones encargadas de velar por el ordenamiento del territorio hondureño
17	Concientizar a través de charlas en temas ambientales a las personas que rodean las áreas de los nacimientos y boca tomas de agua al manejo adecuado de cómo utilizar productos químicos.	Las Guamas	Sin condicionantes
18	La prohibición de riego de insumos agrícolas en el área de la microcuenca	Sabana del Tempisque	Sin condicionantes
19	Gestionar charlas a través de la comunidad para concientizar a los agricultores y ganaderos al manejo y el buen uso de los agroquímicos.	Sabana del Tempisque	Gestionar apoyo a la SAG y a otras instituciones encargadas de velar por el buen funcionamiento de la agricultura y la ganadería.
20	Contratar un técnico del ICF para la delimitación el área territorial que le pertenece al caserío de Sabana del Tempisque.	Sabana del Tempisque	Gestionar apoyo al INA y a otras instituciones encargadas de velar por el ordenamiento del territorio hondureño.
21	Contratar un técnico para que delimite el área que le pertenece a la Aldea de Jano Viejo.	Jano Viejo	Sin condicionantes
22	Concientizar a través de charlas en temas ambientales a las personas que rodean las áreas de	Jano Viejo	Sin condicionantes



	nacimiento y bocatomas de agua al manejo adecuado de cómo utilizar productos químicos		
23	Gestionar a través de la junta de agua charlas sobre el manejo adecuado de químicos y ganadería extensiva a las personas que tienen terrenos en el área de la microcuenca.	Jano Viejo	Sin condicionantes
24	Delimitación de la comunidad	La Pita	Sin condicionantes
25	Delimitación de la microcuenca	La Pita	Gestionar apoyo al INA y a otras instituciones encargadas de velar por el ordenamiento del territorio hondureño.
26	Delimitación de la microcuenca	San Luis	Gestionar apoyo al INA y a otras instituciones encargadas de velar por el ordenamiento del territorio hondureño.
27	Declaratoria de Límites Territoriales	San Luis	Sin condicionantes
28	Delimitación del área de la comunidad de las cañas	Las Cañas	Sin condicionantes
29	Reforestación de la microcuenca de la comunidad de las cañas con 5,000.00 plantas de diferentes especie	Las Cañas	Gestionar apoyo al ICF y otras organizaciones encargadas de velar por el medio ambiente
30	Gestionar charlas a la SAG sobre el manejo y uso de la ganadería	Las Cañas	Sin condicionantes
31	La comunidad de platanares no cuenta con sus límites territoriales	Platanares	Gestionar apoyo al INA y a otras instituciones encargadas de velar por el ordenamiento del territorio hondureño.
32	La microcuenca no cuenta con su declaratoria	Platanares	Gestionar apoyo al ICF y a otras instituciones encargadas de velar por que se declaren zonas protegidas las microcuencas
33	Reforestación atreves de la alcaldía municipal y ICF el área de la comunidad de platanares	Platanares	Sin condicionantes



34	Delimitación de Microcuenca	Pintora	Gestionar apoyo al ICF y a otras instituciones encargadas de velar por que se declaren zonas protegidas las microcuencas
35	Delimitación de los límites de la comunidad	Pintora	Sin condicionantes
36	Delimitación de la microcuenca	Las Cureñas	Gestionar apoyo al ICF y a otras instituciones encargadas de velar por que se declaren zonas protegidas las microcuencas
37	Delimitación del área de la comunidad	Las Cureñas	Sin condicionantes
38	Construcción de la cerca de la microcuenca	Tizate	Sin condicionantes
39	Contratar un técnico para delimitar la aldea el Tizate	Tizate	Sin condicionantes
40	Compra de árboles para la reforestación de la microcuenca	Tizate	Gestionar apoyo al ICF y otras organizaciones encargadas de velar por el medio ambiente
41	Gestionar al ICF la delimitación del área de la microcuenca	Corralitos	Gestionar apoyo al ICF y a otras instituciones encargadas de velar por que se declaren zonas protegidas las microcuencas
42	Gestionar al ICF un técnico para delimitar el área que le pertenece a la comunidad	Corralitos	Sin condicionantes
43	Gestionar charlas al ICF Y SAG para el buen manejo del bosque y reducir la deforestación	Corralitos	Sin condicionantes
44	Gestionar al ICF un técnico para la delimitación del área de la comunidad de la Doble.	La Doble	Sin condicionantes
45	Gestionar charlas al ICF para concientizar a las personas de la comunidad de la Doble.	La Doble	Sin condicionantes
46	Gestionar al ICF la delimitación del área de la comunidad de Comayagüela	Comayagüela	Sin condicionantes
47	La comunidad de las Crucitas no cuenta con sus límites territoriales	Las Crucitas	Sin condicionantes
48	Capacitar a los agricultores y ganaderos para el	Pacaya	Sin condicionantes



	manejo adecuado del bosque para que no se siga deforestando las fuentes de agua.		
49	Contratar un técnico del ICF para que delimite el área que le pertenece a la comunidad de pacaya.	Pacaya	Sin condicionantes
50	Prohibir a través de la fiscalía del medio ambiente y el ICF que dichos terrenos no sean utilizados para agricultura y ganadería.	Pacaya	Gestionar apoyo al ICF y a otras instituciones encargadas de velar por que se declaren zonas protegidas las microcuencas
51	Compra del terreno para la microcuenca	Rancherilla	Sin condicionantes
52	Contratar un técnico al ICF para la delimitación de la comunidad de Ranchería	Rancherilla	Sin condicionantes
53	Declaratoria de la microcuenca	Zapotillo	Gestionar apoyo al ICF y a otras instituciones encargadas de velar por que se declaren zonas protegidas las microcuencas
54	La delimitación del área de la comunidad	Zapotillo	Sin condicionantes



(F-27)
Plan de Desarrollo Municipal de Jano, Olancho.
Resumen costos y financiamiento para la Ejecución del PDM (En Lps)

Descripción del Programa	No. De Proyectos	Costo Total	Financiamiento	
			Local	Externo
Proyectos priorizados por líneas estratégicas	49	48,145,555.00	29,917,633.00	18,227,922.00
Proyectos de desarrollo social priorizados por cada plan zonal	132	28,302,862.00	11,220,067.00	17,082,795.00
Proyectos de desarrollo productivo priorizados por cada plan zonal	9	720,000.00	25,000.00	695,000.00
Proyectos de infraestructura social priorizados por cada plan zonal	67	45,275,555.00	15,149,355.00	30,126,200.00
Proyectos de ambiente priorizados por cada plan zonal	54	1,265,000.00	428,000.00	837,000.00
Proyectos sectoriales especiales	0.00	0.00	0.00	0.00



7.10 PLAN DE INVERSIÓN MUNICIPAL 2019 (PIMA) JANO, OLANCHO

Con la construcción del plan estratégico, integrados por los representantes de los diferentes sectores locales e instituciones con presencia en el municipio de Jano, Olanchito, considerando además la representación de los funcionarios municipales que desempeñan cargos relacionados con los diferentes ejes temáticos de la modalidad focal, para la realización del Plan de desarrollo municipal, asimismo algunos de los representantes de organizaciones civiles del municipio invitados.

Con los planes zonales construidos por la representación de los delegados de las diferentes zonas de las que se dividió en 4 el municipio, Planes debidamente priorizados, consolidados en los cuatro grupos respectivos: sociales, productivos de infraestructura y medio ambiente.

Todos los procesos anteriormente señalados que conforman la distribución de las ideas de proyectos a invertir en un periodo de cinco años, (2019 al 2023) y considerando el estimado de los ingresos propios para inversión municipal como lo que corresponde de la transferencia del gobierno central para la inversión social y de infraestructura: se seleccionaron los proyectos por orden de prioridad para elaborar el Plan de Inversión Municipal para el año 2019, que se detalla a continuación.

PLAN DE INVERSIÓN MUNICIPAL ANUAL DEL 2019

(PROYECTOS ESTRATEGICOS, INFRAESTRUCTURA, DESARROLLO SOCIAL, PRODUCTIVOS Y OTROS PRIORIZADOS)

Depto.: Olancho Municipio: Jano

Fecha de aprobación.

Nº	Nº De proyecto	Código / Objeto del Gasto	Nombre del proyecto	Ubicación exacta del proyecto		Presupuesto aprobado	Ejecución Trimestral				Fondos Utilizados	
				Urbano	Rural		I	II	III	IV	Propios	Transferencias
				Barrio/colonia	Aldea/Caserío							
1	2	3	4	5	6	7	8	9	10	11	12	13
1			SECTOR SALUD									
1.1	1	55110	Compra de una ambulancia	Todo el	Municipio	250,000.00			250,000.00			250,000.00
1.2	2	23400	Construcción de un centro de salud		El Zapotillo	200,000.00				200,000.00		200,000.00
1.3	3	23400	Ampliación del centro de salud		Labranzas	150,000.00		150,000.00				150,000.00
1.4	4	23400	Mantenimiento y reparación de los demás centros de salud	Todo el	Municipio	150,000.00		150,000.00				150,000.00
			SUB-TOTAL			750,000.00		300,000.00	250,000.00	200,000.00		750,000.00
2			SECTOR EDUCACIÓN									
2.1	1	47110	Mejoramiento de	Todo el	municipio	400,000.00		400,000.00				400,000.00



			escuelas		pio							
2.2		55110	Compra de mobiliario y equipo	Todo el	Municipio	200,000.00	200,000.00					200,000.00
2.3		47110	Construcción de escuelas		Pintora, La Doble, Rancharia, Pueblo viejo	1,000,000.00			1,000,000.00			1,000,000.00
2.4		47110	Finalización de tres aulas centro educativo melida fiallos		La Victoria	250,000.00	250,000.00					250,000.00
			SUB- TOTAL			1,850,000.00	450,000.00	400,000.00	1,000,000.00			1,850,000.00
3			SECTOR SEGURIDAD									
3.1	1	47210	Construcción muro perimetral estadio del casco urbano	Barrio San Francisco		800,000.00				800,000.00		800,000.00
3.2	2	47210	Construcción de parque recreativo		La Victoria	500,000.00				500,000.00		500,000.00
			SUB- TOTAL			1,300,000.00				1,300,000.00		1,300,000.00
4			SECTOR VIVIENDA									
4.1	1	47210	Construcción y reparación de viviendas a personas de	Todo el	municipio	1,500,000.00			1,500,000.00			1,500,000.00



			escasos recursos Techos, pisos, pilas, repello, letrinas.								
			SUB- TOTAL			1,500,000.00			1,500,000.00		1,500,000.00
5			SECTOR SANEAMIENTO								
5.1	1	47210	Construccion proyecto de agua potable.		La Victori a	200,000.00		200,000.00			200,000.00
5.2	2	47210	Construcción de un proyecto de agua potable		Ranche ria, La Doble	100,000.00	100,000.00				100,000.00
5.3	3	47210	Construccion de proyecto agua potable		El Tambo r	100,000.00	100,000.00				100,000.00
5.4	4	47210	Construccion de proyecto agua grises	Barrio San Francis co		150,000.00		150,000.00			150,000.00
5.5	5	47210	Construccion de proyecto agua grises	Barrio San Ramon		150,000.00			150,000.00		150,000.00
			SUB- TOTAL			700,000.00	200,000.00	350,000.00	150,000.00		700,000.00
6			SECTOR ELECTRIFICACION								
6.1	1	23400	Construcción de un proyecto energía eléctrica		Puebl o Viejo	500,000.00			500,000.00		500,000.00
6.2	2	23400	Construcción de un proyecto de Energía Eléctrica		Pacay a	500,000.00		500,000.00			500,000.00
6.3	3	23400	Construcción de un proyecto de	Barrio El		300,000.00			300,000.00		300,000.00



			Energía Eléctrica	Centro, San Francis co,								
			SUB- TOTAL			1,300,000.00		500,000.00	300,000.00	500,000.00		1,300,000.00
7			SECTOR RED VIAL									
7.1	1	23400	Construcción del puente peatonal casco urbano	Barrio Talanq uera		50,000.00	50,000.00					50,000.00
7.2	2	23400	Construcción de dos cajas puente en la quebrada musunse paso aldea corralitos		Corralit os	150,000.00		150,000.00				150,000.00
7.3	3	23400	Construccion puente rio el tempisque		El Tempis que	500,000.00		200,000.00	300,000.00		300,000.00	200,000.00
	4	23400	Mantenimiento y reparacion de carreteras	Todo el	munici pio	600,000.00	300,000.00	300,000.00				600,000.00
			SUB-TOTAL			1,300,000.00	350,000.00	650,000.00	300,000.00		300,000.00	1,000,000.00
7		54200	SECTOR DE EDIFICACIONES DE BIENES MUNICIPALES									
7.1	1	54200	Mantenimiento y reparación de edificios municipales	Barrio el centro		320,000.00		320,000.00			320,000.00	
			SUB-TOTAL			320,000.00		320,000.00			320,000.00	
TOTAL PLAN DE INVERSION ANUAL						9,020,000.00	1,000,000.00	2,520,000.00	2,500,000.00	2,000,000.00	620,000.00	8,400,000.00



8. ORGANIZACIÓN PARA LA GESTION DEL PLAN

8.1 ORGANIZACIÓN SOCIAL COMUNITARIA

8.1.1 Forma de organización de las comunidades para la gestión del plan e impulsión de los proyectos.

Actualmente en aldeas y caseríos existe un patronato que representa la comunidad, este es validado y autorizado legalmente por la municipalidad para realizar gestiones de cualquier índole que amerite la comunidad. Además, es una figura constitucional que aparece validada en la ley de municipalidades. Adicional a los patronatos, existen en las comunidades una diversidad de organizaciones sociales, gremiales, deportivas, religiosas, etc. Las cuales han tenido muy poca comunicación y coordinación en el tratamiento de problemas e intereses comunes para la comunidad.

8.1.2 Organizaciones o comités específicos por cada eje temáticos responsables de la gestión de los proyectos identificados y priorizados

A raíz de la implementación de la metodología FOCAL III la comunidad seleccionó algunos representantes de estas organizaciones que pudieran llevar a cabo el proceso de levantamiento de línea base (primera instancia de organización a nivel comunitario), esta misma línea base sirvió de apoyo para la elaboración de los planes de desarrollo comunitario (PDC) y en este proceso se fueron incorporando representantes de diferentes organizaciones. El flujo de información entre las comunidades debe ir en función de la misma estructura: instancia ciudadana municipal – zona-comunidad y a la inversa.

La municipalidad se convertirá en facilitadora y acompañante de los procesos de desarrollo a través de la Unidad Técnica.

8.2 ORGANIZACIÓN MUNICIPAL

8.2.1 Comités de trabajo de la corporación municipal o unidades técnicas

La municipalidad de la Esquipulas del Norte, en este nuevo periodo de administración ha establecido un distinto esquema de trabajo, detallado de la siguiente manera:

La Corporación Municipal está integrada por 6 regidores, 3 del Partido Nacional, 3 del Partido Liberal, alcalde municipal y el Vice alcalde; cabe mencionar, que la Corporación Municipal se reúne cada quince días al mes para tratar temas de interés.

Como parte de la representación de la sociedad civil existe el Consejo de Desarrollo Municipal (CODEM), que está integrado por 8 personas representantes de los sectores de Educación, Salud, Seguridad, Ambiente y Social.

La corporación municipal cuenta con: Alcalde, Vice Alcaldesa y las oficinas de: Secretaría, Tesorería, Unidad Municipal Ambiental (UMA), Catastro, Departamento Municipal de Justicia, Contabilidad, Control Tributario, Oficina de la Mujer, Unidad Técnica Municipal y conserje con un total de son 13 empleados.

8.2.2 Principales responsabilidades de las comisiones que se formen y del equipo que apoyara la gestión del plan

Los servicios públicos que atiende la Municipalidad son el cementerio, centro social, tren de aseo, aseo de calle, Centro de Salud dotando de personal necesario de forma temporal.

Las inversiones de capital se realizan exclusivamente de las transferencias recibidas, de no ser así con los ingresos corrientes no están en capacidad de financiar ninguna inversión, de lo cual se evidencia la necesidad de mejorar la gestión institucional municipal y por ende la captación de recursos para inversión.



8.3 PAPEL INSTITUCIONAL

8.3.1 Instituciones disponibles para apoyar el equipo técnico y las comisiones en la ejecución

En el municipio de Esquipulas del Norte, las instituciones disponibles para brindar apoyo a las comisiones nombradas y al equipo técnico se encuentran los representantes de la secretaria de educación, secretaria de salud, y medioambiente, la Mancomunidad de municipios del Norte de Olancho (MAMNO). Cada una de estas instituciones ofrece servicios de capacitación, asesoría técnica y algunas asistencias financieras, por lo cual representan potencial de apoyo a la gestión del PDM, cada una desde sus propósitos, estrategias de trabajo y disposición para hacer alianzas con las comunidades y la alcaldía municipal para poner en marcha este proceso.

8.3.2 Que tipo de apoyo brindara o pueden brindar estas instituciones.

- Apoyo técnico.
- Gestión de proyectos
- Seguimiento al plan.
- Monitoreo al cumplimiento del plan.
- Supervisión de actividades relacionadas al área que corresponden.

8.4 GESTIÓN DE RECURSOS

8.4.1 Describir como se pretende realizar la gestión de recursos para la ejecución del plan, tanto a nivel local, nacional e internacional.



Se realizara conforme a la planificación del plan de inversión municipal con el apoyo de cada uno de los regidores nombrados para apoyar cada una de las comisiones a nivel local, para realizar la gestión a nivel nacional e internacional se harán las peticiones a la máxima autoridad y él realizara las gestiones pertinentes en los niveles que corresponda, de ser necesario de los mismos representantes se nombraran comisiones para que le acompañe.

Todo esto es parte del proceso de gestión de recursos para la ejecución del plan; sin embargo ello implica, aparte de las ideas programadas con sus presupuestos, la preparación de fichas y perfiles de proyectos, clasificando los mismos según sea su necesidad de financiamiento, hay proyectos que pueden ser ejecutados con recursos locales, otros con apoyo del gobierno local, y otros gestionados a nivel gubernamental y cooperación externa, cooperante nacionales como internacionales.

Adicional a la socialización del plan se remitirán resúmenes del PDM y de fichas de proyectos a diversos cooperantes, para motivarlos en apoyar la ejecución del plan. Es de recalcar que cada uno de los proyectos tiene un presupuesto aproximado en donde se definen los montos según su costo, incluyendo la contraparte local-comunitaria, lo municipal y lo solicitado al cooperante a través de la gestión municipal.

8.4.2 Elaborar guía de potencialidades cooperantes con su nombre teléfono, dirección, etc.

N°	COOPERANTE	TELÉFONO	DIRECCIÓN	E-MAIL
1	Secretaría de desarrollo e inclusión social (SEDIS)	(504) 2239-4182.	Col. Tres Caminos, Calle Principal, Antiguo Edificio de IHCAFE, 2do Piso, Contiguo a Explorer Rent. A Car, Tegucigalpa, Honduras	transparencia@sedis.gob.hn
2	Mancomunidad de los municipios del norte de Olancho MAMNO	(504) 97504292	Barrio el Centro, Salamá, Olancho	mamno0217@gmail.com



8.4.3 Expresa si ya se han remitido propuestas de perfiles o fichas o se han concertado convenios contratos u otros.

Nº	Proyecto con perfil	Comunidad
1	Proyecto de Agua potable	La Victoria
2	Puente en la quebrada de comayaguela	Comayaguela
3	Construcción de Escuela	El Chile
4	Reparación del C.E.B.	La Victoria
5	Programa del Adulto Mayor	Casco Urbano
6	Programa de mujeres para grupo de costura	Casco Urbano
7	Reconstrucción del parque municipal	Casco Urbano

8.4.4 Describan como se administraran los recursos, quienes lo harán, municipalidad, comunidad, mancomunidad, etc.

Los recursos financieros actualmente son administrados directamente por la unidad de tesorería municipal conforme a las normas presupuestarias y de procedimientos administrativos, que anualmente son aprobadas por la corporación municipal, conforme a la ley de contratación del estado y las disposiciones del tribunal superior de cuentas, y otras disposiciones normativas.

8.4.5 Realizar comités de finanzas, apertura de cuencas de cheques

La municipalidad de Jano cuenta con un sistema de administración de fondos autorizado por el Tribunal Superior de cuentas. Para los cuales trabajan con sistema SIAFI y ya están definidas las cuentas donde se reciben fondos.

8.5 PLAN DE COMUNICACIÓN

8.5.1 Estrategias para dar a conocer a nivel local y nacional los avances y gestión del plan

La municipalidad de Jano realiza informes por periodos los cuales describen las diferentes etapas de avance del plan municipal conforme al plan de inversión, de acuerdo a los gastos que se realizan en



cada uno de los proyectos. A través de asambleas por sectores, cabildos abiertos, medios de comunicación, redes sociales, pancartas y trifolios.

8.6 VIABILIDAD

8.6.1 Social

Que tan aceptable es para la sociedad el plan y sus ideas.

El proceso de construcción del PDM se inicia con el levantamiento de información a través de la herramienta de fichas partiendo este como el primer momento de participación de la comunidad, seguido las reuniones asambleas comunitarias y sectoriales estrategia de participación directa. En una segunda etapa la participación en la cual se define los proyectos necesarios para cada una de las comunidades y la priorización a través de las asambleas zonales con aporte y participación de técnicos especialistas en temas. Por tanto la población con su participación activa aprueba y está satisfecha de la formulación del plan.

8.6.2 Financiero

Que tan posible es recaudar los recursos locales y que tan atractiva puede ser la idea para la cooperación.

La municipalidad en cada uno de los periodos es el único ente que aporta fondos a las comunidades para realizar los proyectos, las comunidades tienen como contra parte; mano de obra, y cantidades mínimas en recursos económicos como aportes es la municipalidad como tal acompañados de miembros de las comunidades que en comisiones se presentan a las instituciones a nivel nacional para gestionar el resto de fondos necesarios para el desarrollo de proyectos.

8.6.3 Técnico

Que tanta tecnología disponible localmente existe para elaborar el plan

La mayoría de proyectos son de tipo social, infraestructura y productivo, no obstante, en estos tres tipos de proyectos existen localmente alguna disponibilidad de recursos tecnológicos para impulsar los mismos principalmente en lo que se refiere a recursos humanos, equipamiento, mobiliario,



Conocimiento e insumos, apoyado por la presencia institucional con el ánimo de fortalecer técnicamente a sus pobladores.

8.7 LIMITANTES Y RIESGOS

Limitantes

- La mayoría de la población no está consiente ni posee un interés de solidaridad y voluntariado en la ejecución de proyectos comunitarios.
- Los ingresos corrientes municipales son limitados, y debido a la falta de cultura tributaria afecta el uso de recursos para inversión.
- Se viene arrastrando demandas laborales y de proveedores de administraciones municipales anteriores esto impide la inversión y ejecución de proyectos.

Riesgos

- A pesar del esfuerzo dedicado y participativo de planificación comunitaria, la mayoría de la población no haya entendido la importancia y comprensión que el plan es una herramienta fundamental para el desarrollo local. Adicionando a lo anterior que, el sectarismo político afecte la gestión y ejecución de los proyectos comunitarios.
- Dificultad de cohesión y entendimiento entre las organizaciones existentes en las comunidades (celos de liderazgo), que afecte la consolidación de una instancia comunitaria en un solo frente que lidere la gestión del PDC y PDM.
- Que las transiciones de gobiernos municipales no asuman con responsabilidad la necesidad de promover el desarrollo municipal sobre la base del PDM.
- Que la presencia institucional en el municipio no logre alcanzar una concertación apoyo y acciones conjuntas con la municipalidad y las comunidades.

8.8 COSTOS Y FINANCIAMIENTOS



La municipalidad de Jano hará la gestión necesaria para la adquisición de recursos financieros los cuales están reflejados como una necesidad en cada uno de las etapas del plan. Para efectos de ilustración los costos los hemos calculado a tres niveles:

- ✓ A nivel de los PDC por cada comunidad
- ✓ A nivel de los Planes Zonales
- ✓ A nivel del Plan Plurianual (por ejes temáticos)

Los dos primeros cálculos tienen el propósito de conocer cuál es el verdadero costo o aproximado a los precios actuales para solventar los problemas y demandas que tienen el conjunto de comunidades del municipio, igual podemos decir en lo referente a los planes zonales, este último considerando una priorización con relación al conjunto de los primeros. No obstante, para tener una estimación de los proyectos priorizados a nivel del municipio se ha realizado el cálculo de costos solamente del plan plurianual, por cada eje temático, que representan el conjunto de proyecto priorizados a este nivel sobre la base de los planes zonales.

8.9 SEGUIMIENTO

8.9.1 Describir en cuanto tiempo, como e instrumento a desarrollar para el seguimiento del plan

La alcaldía municipal de Jano, Olancho da seguimiento y cumplimiento a todas las estrategias requeridas en los tiempos que corresponden haciendo la utilización de encuestas, fichas, informes, procesos de auditoria y la práctica de todas las herramientas contables para realizar la subsanación de esta institución en todos los niveles requeridos.

Este pasó o concepto consiste en evaluar lo programado y lo ejecutado del plan de Desarrollo Municipal de forma participativa. Que permita visualizar el nivel de avance en la ejecución y la reprogramación de actividades.

Para el seguimiento se cuenta con la organización de **patronatos e organizaciones** conformadas por diferentes instituciones y sociedad civil, que, por decisión de la ciudadanía y corporación municipal, su función es velar por la ejecución de este Plan de Desarrollo Municipal.



El equipo de la **Unidad Técnica Municipal**, junto con los representantes de la corporación municipal quienes serán los responsables de analizar semestralmente los avances en la ejecución del plan. Se cuenta con un plan de inversión anual y plurianual que establece los proyectos planificados que serán ejecutados.

El resumen de estos planes deberá acompañarse de un análisis de limitantes encontradas y recomendaciones que los patronatos de Instancia Ciudadana presentarán a la corporación municipal. Este informe deberá de ir acompañado de un resumen de la ejecución financiera por cada proyecto preparado por la unidad de tesorería y el departamento de Contabilidad.

8.10 EVALUACIÓN

8.10.1 Cada cuanto tiempo se realizarán los ejercicios de evaluación.

La alcaldía municipal de Jano, Olancho realiza los ejercicios de evaluación en periodos de tres meses como lo requiere la ley.

8.10.2 Instrumentos a utilizar y quienes serán los participantes.

La municipalidad ha tomado a bien poner en práctica y dar seguimiento a este proceso con los instrumentos ya conocidos y contando con la participación representantes nombrados en las comisiones en el municipio participativa, voluntaria y comprometida a colaborar para transparentar los ejercicios de inversión de recursos percibidos por impuestos, transferencias o apoyo de donantes de cooperación internacional.

8.10.3 Que instancias se formaran y que mecanismos se utilizaran para mantenerlos informados a las comunidades y población del municipio

Se realizaran a través de cabildos abiertos, redes sociales, medios de comunicación existentes, en el municipio o la zona a la cual pertenece (radio).



9. ANEXOS



9.1 INDICADORES DE LÍNEA BASE DEL MUNICIPIO

POBLACION

Población total

En el municipio de Jano viven 3,909 personas distribuidos en 839 viviendas, Del total, 1,934 son mujeres y 1975 son hombres.

Promedio de personas por vivienda

Con un promedio de cuatro a cinco personas por vivienda, con una densidad poblacional de 10.65 habitantes por km^2 .

Clasificación de personas por rangos de edades y sexo

En el siguiente cuadro puede observarse el comportamiento de la población por rango de edades y su clasificación por sexo, donde se muestra una predominancia en el rango de 07 a 12 años, seguido del rango de 31 a 40 y de 24 a 30 años; lo que muestra una población relativamente joven que en los próximos años estará demandando nuevas fuentes de trabajo y nuevos servicios públicos, entre otros aspectos.

En el cuadro se detalla la población clasificada por rangos de edades y sexo.



Rango de Edades	Total de Personas	%	Mujeres	%	Hombres	%
Menores de 1 Año	52	1.33	32	1.65	20	1.01
De 1 a 4 Años	459	11.74	229	11.84	230	11.65
De 5 a 6 Años	220	5.63	104	5.38	116	5.87
De 7 a 12 Años	692	17.70	334	17.27	358	18.13
De 13 a 15 Años	284	7.27	129	6.67	155	7.85
De 16 a 18 Años	304	7.78	154	7.96	150	7.59
De 19 a 23 Años	385	9.85	180	9.31	205	10.38
De 24 a 30 Años	396	10.13	194	10.03	202	10.23
De 31 a 40 Años	466	11.92	242	12.51	224	11.34
Des 41 a 50 Años	268	6.86	140	7.24	128	6.48
De 51 a 64 Años	235	6.01	118	6.10	117	5.92
65 Años y Mas	148	3.79	78	4.03	70	3.54
Total	3909		1934		1975	



SALUD

Acceso de la población a los servicios de salud

Según datos de salud (promotor de salud municipal) el municipio tiene una cobertura del 95% de la población y es atendida en los diferentes centros de salud que existen en las comunidades del municipio, ya que se han establecido en aldeas que sirven de puntos estratégicos donde toda la población pueda tener dicho servicio, el cual es un dato aceptable

Opinión de la calidad de los servicios de Salud.

Según informes de los auditores sociales la población en general, opina que la calidad en el sistema de salud de nuestro municipio es regular.

Situación de la salud productiva

En el municipio de 839 parejas solo 445 planifican y 394 no planifican. De los cuales 443 personas utilizan algún método anticonceptivo con sus parejas.

En el siguiente cuadro se muestran las respuestas de los encuestados con respecto a la planificación familiar y al método que usan.



Tipo de método que utiliza	Cantidad	Porcentaje
Ritmo	7	1.58
DIU	24	5.42
Pastilla	110	24.83
Preservativo	2	0.45
Inyección	258	58.24
Operación	40	9.03
Implante	2	0.45
Total	443	

Cuadro resumen de quien atendió el parto

Quien Atendió el parto	Cantidad	Porcentaje %
Casa (partera)	25	29.76
Clínica materna infantil(enfermera)	3	3.57
Clínica Privada(enfermera)	3	3.57
Hospital (doctor)	51	60.71
Total	82	97.61



Incidencia de enfermedades y población afectada

Enfermedades	T. Manif.	%	Hombres	%	Mujeres	%	Publica	%	Privada	%
IRAS	2172	76.51	1097	76.45	1075	76.57	2007	76.28	15	60
Dengue Clásico	98	3.45	53	3.69	45	3.21	97	3.69	1	4
Paludismo	11	0.39	6	0.42	5	0.36	11	0.42	0	0
Dengue Hemorrágico	1	0.04	1	0.07	0	0	1	0.04	0	0
Chagas	1	0.04	0	0	1	0.07	1	0.04	0	0
ZIKA	19	0.67	11	0.77	8	0.57	18	0.68	1	4
Chikunguña	50	1.76	21	1.46	29	2.07	48	1.82	0	0
Hipertensión Arterial	39	1.37	14	0.98	25	1.78	35	1.33	4	16
Diabetes	16	0.56	7	0.49	9	0.64	13	0.49	2	8
Asma bronquial	19	0.67	10	0.7	9	0.64	18	0.68	0	0
Epilepsia	4	0.14	1	0.07	3	0.21	4	0.15	0	0
Neumonía	3	0.11	3	0.21	0	0	3	0.11	0	0
Consumo c	10	0.35	7	0.49	3	0.21	7	0.27	0	0
Consumo d	0	0	0	0	0	0	0	0	0	0
Tuberculosis	1	0.04	1	0.07	0	0	1	0.04	0	0



Cáncer	1	0.04	0	0	1	0.07	1	0.04	0	0
Diarreas	334	11.76	171	11.92	163	11.61	312	11.86	0	0
De la piel	21	0.74	11	0.77	10	0.71	20	0.76	1	4
Discapacidad	39	1.37	21	1.46	18	1.28	34	1.29	1	4
Total	2839		1435		1404		2631		25	

SERVICIOS BASICOS

La mayor parte de la población del municipio cuenta con servicios básicos de agua potable, letrinas, energía eléctrica, recolección de basura, aseo de calles, alcantarillado sanitario y calles principales pavimentadas en el casco urbano. Los servicios existentes muestran las siguientes coberturas y comportamientos.

La mayor parte de la población del Municipio extrae el agua de pozo comunal, seguido de agua de pozo propio, como podemos ver en el cuadro el agua de llave publica/fuente solo es el 28.61 mientras los que no reciben el servicio son 71.39, por lo que es necesario que las autoridades tanto a nivel del Gobierno Central como en la Alcaldía se preocupen por implementar proyectos de agua para beneficio de la población.

Numero de viviendas con agua (por cualquier medio)

N°	Servicio	Total	Reciben si	%	Reciben no	%
1	Agua de pozo propio	839	30	3.58	809	96.42



2	Agua domiciliar de pozo comunal	839	15	1.79	824	98.21
3	Acarrea agua de río o quebrada	839	66	7.87	773	92.13
4	Agua domiciliar por acueducto	839	511	60.91	328	39.09
5	Agua llave publica/fuente	839	240	28.61	599	71.39
6	Reservorio de agua lluvia	839	4	0.48	835	99.52

EDUCACION

En materia educativa podemos decir que el Municipio cuenta con la fortaleza que en todas sus comunidades hay escuelas de Educación Primaria y en la Aldea de la Victoria cuenta con Centros de Educación Pre-Básica.

El en Casco Urbano cuenta con un Jardín de Niños, una Escuela Primaria, un Instituto y un IHER que cumple con las condiciones óptimas que el educando requiere.

Afortunadamente en nuestro Municipio todas sus aldeas y Caseríos cuentan con escuela primaria del Estado y PROHECO, con personal que cuenta con una logística mínima necesaria para impartir clases, aunque no en condiciones óptimas para el buen aprendizaje (pupitres, mesas, pizarra y material didáctico, entre otros).

Cada escuela cuenta con maestros profesionales en el ramo y en las escuelas PROHECO sus docentes en la actualidad cuentan con la Licenciatura en Educación Básica y otros por culminar su licenciatura.



Cantidad y tasa de analfabetismo

RANGO DE EDADES		HOMBRES LEEN	%	MUJERES LEEN	%	HOMBRES NO LEEN	%	MUJERES NO LEEN	%
		33	2.14	33	2.27	83	19.44	71	14.88
De 5 a 6 Años									
DE 7 a Años	12	332	21.49	293	20.17	26	6.09	41	8.60
De 13 a Años	15	151	9.77	198	8.81	4	0.94	1	0.21
De 16 a Años	18	147	9.51	151	10.39	3	0.70	3	0.63
De 19 a Años	23	200	12.94	171	11.77	5	1.17	9	1.89
De 31 a Años	40	213	13.79	220	15.14	11	2.58	22	4.61
De 41 a Años	50	118	7.64	119	8.19	10	2.34	21	4.40
De 51 a Años	64	107	6.93	95	6.54	10	2.34	23	4.82
Años									



De 65 Años y Mas	53	3.43	58	3.99	17	3.98	20	4.19
TOTAL	1545		1449		180		224	

ECONOMIA

Tipos de cultivos que predominan en la producción agrícola

Tipos de cultivos agrícola	Especies pecuarias existentes
Granos Básicos	Ganado Vacuno
Caficultora	Porcino
Hortalizas	Ovinos
	Avícolas

VIVIENDA

Comportamiento de la tenencia de la Vivienda y análisis de este comportamiento.

El Municipio tiene un total de 839, viviendas de las cuales 787 son propias totalmente pagadas. Seguidos de las viviendas que se encuentran alquiladas y prestadas que son un total de 51, esto se da en mayor parte en la zona rural y 1

Vivienda propia pagando, como se puede observar en el siguiente cuadro



Tenencia de la vivienda

Tenencia de la vivienda	No. viviendas	%
Propia total paga	787	93.8
Propia pagando	1	0.12
Alquilada	27	3.22
Prestada	24	2.86
Total	839	



9.2 RESUMEN FODA DEL MUNICIPIO

(F-12)

Análisis de las fortalezas y Debilidades existentes por eje temático de intervención territorial

Departamento: Olancho Municipio: Jano fecha aprobación 07/05/2019 Eje temático: Infraestructura Social

fortalezas	Debilidades
<ul style="list-style-type: none"> • Vías de acceso • Recurso humano local • Centros de salud • Centros educativos • Servicios de electricidad 	<ul style="list-style-type: none"> • Vías de acceso en mal estado • Falta de alcantarillas y cajas puente • Falta de mantenimiento ,mejoramiento y ampliaciones de los centros de salud • Comunidades sin electricidad • Falta de centros comunales • Falta de la ampliación de la ronda de la línea de conducción de energía eléctrica del municipio de Salamá al municipio de Jano

(F-13)

Análisis de las oportunidades y Amenazas existentes por eje temático de intervención territorial

Departamento: Olancho Municipio: Jano fecha: aprobación: 07/05/2019 Eje temático: Infraestructura Social

Oportunidades	Amenazas
<ul style="list-style-type: none"> • Gestionar fondos del estado • Gestionar recursos con la cooperación internacional ,ONGs 	<ul style="list-style-type: none"> • Fenómenos naturales



(F-12)

Análisis de las fortalezas y Debilidades existentes por eje temático de intervención territorial

Departamento: Olancho Municipio: Jano fecha aprobación: 07/05/2019 Eje temático: vivienda

fortalezas	Debilidades
<ul style="list-style-type: none"> • Un 90% de las familias cuentan con vivienda propia • Se cuenta con los servicios básicos necesarios • Se cuenta con la materia prima para la construcción 	<ul style="list-style-type: none"> • Falta de mejoramiento de las viviendas • Falta de proyectos de aguas negras • Falta de latinización • En algunas viviendas existen de dos a tres familias • Falta de pilas en las viviendas • Techos en mal estado • Falta de estudios técnicos para la construcción de las viviendas

(F-13)

Análisis de las oportunidades y Amenazas existentes por eje temático de intervención territorial

Departamento: Olancho Municipio: Jano fecha aprobación: 07/05/2019 Eje temático: vivienda

Oportunidades	Amenazas
<ul style="list-style-type: none"> • Existe el programa de vida mejor por parte del gobierno • Existe el apoyo de ONGs para mejoramiento de viviendas 	<ul style="list-style-type: none"> • Fenómenos naturales • La politización de proyectos de viviendas



(F-12)

Análisis de las oportunidades y Amenazas existentes por eje temático de intervención territorial

Departamento: Olancho Municipio: Jano fecha aprobación: 07/05/2019 Eje temático: Agua y saneamiento

Fortalezas	Debilidades
<ul style="list-style-type: none"> • Se cuenta con una purificadora de agua en el casco urbano • Sistemas de agua potable en un 70% en el municipio • Se cuenta con tren de aseo en el casco urbano 	<ul style="list-style-type: none"> • Aguas no tratadas • Algunos sistemas de agua potable colapsados • Inadecuada disposición de la basura • Uso de agro químicos dentro del área de las microcuencas y nacimientos de agua

(F-13)

Análisis de las oportunidades y Amenazas existentes por eje temático de intervención territorial

Departamento: Olancho Municipio: Jano fecha aprobación: 07/05/2019 Eje temático: Agua y saneamiento

Oportunidades	Amenazas
<ul style="list-style-type: none"> • Gestionar fondos para la construcción del relleno municipal • Gestionar letrinas de cierre hidráulico para todo el municipio 	<ul style="list-style-type: none"> • Contaminación por el aire



(F-12)

Análisis de las oportunidades y Amenazas existentes por eje temático de intervención territorial

Departamento: Olancho Municipio: Jano fecha aprobación: 07/05/2019 Eje temático: Salud y nutrición

Fortaleza	Debilidades
<ul style="list-style-type: none"> Se cuenta con personal medico capacitado 	<ul style="list-style-type: none"> No hay una buena distribución de medicamentos Falta de un odontólogo Falta de una plaza para un médico en medicina general Falta de una ambulancia para trasladar pacientes así el hospital de Juticalpa Bajos salarios a enfermeras auxiliares pagadas por la municipalidad Contratar una enfermera.

(F-13)

Análisis de las oportunidades y Amenazas existentes por eje temático de intervención territorial

Departamento: Olancho Municipio: Jano fecha aprobación: 07/05/2019 Eje temático: Salud y nutrición

Oportunidades	Amenazas
<ul style="list-style-type: none"> Gestionar para brigadas médicas y servicio de odontología 	<ul style="list-style-type: none"> Inestabilidad del personal de salud mediante contrato Ley de reestructuración laboral Privatización de salud por parte del gobierno



(F-12)

Análisis de las oportunidades y Amenazas existentes por eje temático de intervención territorial

Departamento: Olancho Municipio: Jano fecha aprobación: 07/05/2019 Eje temático: Seguridad Alimentaria

Fortalezas	Debilidades
<ul style="list-style-type: none"> • Se cuenta con terrenos fértiles para producir • Apoyo con insumos por parte de la alcaldía • Contamos con el líquido vital (agua) para la elaboración de huertos familiares • Vías de acceso para los productores 	<ul style="list-style-type: none"> • No se cuenta con recursos económicos • No hay fuentes de trabajo • El productor vende sus cultivos a precios muy bajos • No están organizados • Falta de capacitación a los productores en sistemas de riego • Falta de apoyo por las instituciones encargadas de velar por los productores • Los productores de granos básicos no cuentan con análisis de suelo de sus terrenos

(F-13)

Análisis de las oportunidades y Amenazas existentes por eje temático de intervención territorial

Departamento: Olancho Municipio: Jano fecha aprobación: 07/05/2019 Eje temático: Seguridad Alimentaria

Oportunidades	Amenazas
<ul style="list-style-type: none"> • Apoyo para gestionar insumos y capacitaciones al pequeño productor • Establecer convenios con instituciones que cooperen para financiamiento a los productores 	<ul style="list-style-type: none"> • Cambio climático • Surgimiento de plagas que afectan las producciones • Cierre de instituciones por parte del gobierno que benefician al productor



(F-12)

Análisis de las oportunidades y Amenazas existentes por eje temático de intervención territorial

Departamento: Olancho Municipio: Jano fecha aprobación: 8/05/2019 Eje temático: Tierra

Fortalezas	Debilidades
<ul style="list-style-type: none"> El 95% de la población cuenta con tierra propia 	<ul style="list-style-type: none"> La mayor parte de la población no cuenta con títulos de dominio pleno de sus tierras El 5% no cuenta con tierra propia totalmente pagada

(F-13)

Análisis de las oportunidades y Amenazas existentes por eje temático de intervención territorial

Departamento: Olancho Municipio: Jano fecha aprobación: 8/05/2019 Eje temático: Tierra

Oportunidades	Amenazas
<ul style="list-style-type: none"> Existencia del INA Oficina de catastro para la legalización de tierras 	<ul style="list-style-type: none"> Existen documentos privados de terreno dentro del municipio



(F-12)

Análisis de las oportunidades y Amenazas existentes por eje temático de intervención territorial

Departamento: Olancho Municipio: Jano fecha aprobación: 8/05/2019 Eje temático: Grupos vulnerables

Fortalezas	Debilidades
<ul style="list-style-type: none"> • Existe la oficina de la mujer • Existe comisionado municipal • Existe el grupo de alcohólicos anónimos • Existencia de grupos cristianos 	<ul style="list-style-type: none"> • Poco interés de las autoridades a los grupos vulnerables • Embarazos en adolescentes • Existencia de bulín en los centros educativos • Imitar otras culturas • No hay respeto a los grupos vulnerables

(F-13)

Análisis de las oportunidades y Amenazas existentes por eje temático de intervención territorial

Departamento: Olancho Municipio: Jano fecha aprobación 8/05/2019 Eje temático: Grupos vulnerables

Oportunidades	Amenazas
<ul style="list-style-type: none"> • Existen leyes que benefician a los grupos vulnerables • Existe un aporte de la transferencia del gobierno central 	<ul style="list-style-type: none"> • Drogas • Influencias externas de personas que vienen de grupos ilícitos



(F -12)

Análisis de las fortalezas y Debilidades existentes por eje temático de intervención territorial

Departamento: Olancho Municipio: Jano fecha aprobación: 8/05/2019 Eje temático: Ordenamiento Territorial

fortalezas	Debilidades
<ul style="list-style-type: none"> • Catastro municipal • Se cuenta con la extensión territorial en donde se encuentra un buen caudal de agua • Se cuenta con la oficina de UMA • Se cuenta con zonas abastecedoras de agua • Se cuenta con la reserva área protegida la muralla. 	<ul style="list-style-type: none"> • El municipio se encuentra en conflicto con Esquipulas del Norte por sus límites territoriales • Las comunidades no cuentan con sus límites territoriales • Hay conflictos por legalización de tierras con el mayor Salgado • Mala ubicación con las líneas de energía eléctrica • No hay señalización en las vías de comunicación • No hay declaratoria de algunas microcuenca de agua • No se respetan los márgenes de ríos y quebradas. • Falta de apoyo económico por parte del gobierno central a las instituciones, encargadas de ordenamiento territorial • Los asentamientos humanos no cuentan con ordenamiento territorial.



(F-13)

Análisis de las oportunidades y Amenazas existentes por eje temático de intervención territorial

Departamento: Olancho Municipio: Jano fecha aprobación: 8/05/2019 Eje temático:
Ordenamiento Territorial

Oportunidades	Amenazas
<ul style="list-style-type: none"> • Se cuenta con instituciones del INA • Se cuenta con instituciones del ICF • Existen organizaciones de apoyo al ordenamiento territorial. 	<ul style="list-style-type: none"> • Cambio climático • No hay leyes en ordenamiento territorial.

(F-12)

Análisis de las fortalezas y Debilidades existentes por eje temático de intervención territorial

Departamento: Olancho Municipio: Jano fecha aprobación: 8/05/2019 Eje temático:
Seguridad Ciudadana

fortalezas	Debilidades
<ul style="list-style-type: none"> • Hay policía comunitaria • Hay vehículo (patrulla) • Se cuenta con una posta policial • Se cuenta con un juzgado de paz • Hay una oficina del juez de policía municipal • Se cuenta con una OMM oficina municipal de la mujer. 	<ul style="list-style-type: none"> • No denunciamos • Falta de recursos de policía comunitaria • No se aplican las leyes con las sanciones • No hay patrullaje en lugares conflictivos en horas nocturnas • Venta de bebidas alcohólicas sin permiso.



(F-13)

Análisis de las oportunidades y Amenazas existentes por eje temático de intervención territorial

Departamento: Olancho Municipio: Jano fecha aprobación: 8/05/2019 Eje temático: Seguridad Ciudadana

Oportunidades	Amenazas
<ul style="list-style-type: none"> • Hay leyes de protección ciudadana 	<ul style="list-style-type: none"> • Aprobación de leyes que afectan la seguridad ciudadana.

(F-12)

Análisis de las oportunidades y Amenazas existentes por eje temático de intervención territorial

Departamento: Olancho Municipio: Jano fecha aprobación: 8/05/2019 Eje temático: Educación

fortalezas	Debilidades
<ul style="list-style-type: none"> • Se cuenta con recurso humano capacitado • Se cuenta con un Instituto de educación media • Se cuenta con el programa IHER en diferentes comunidades • Se cuenta con una dirección municipal • Existe el programa proheco • Existe apoyo por parte de la alcaldía municipal con maestros municipalizados. 	<ul style="list-style-type: none"> • Incumplimiento con el horario de clases • Falta de mobiliario y material didáctico en todas las escuelas • Existen problemas estructurales en los centros educativos • Falta de plazas de docentes • Falta de aulas tecnológicas • Migración infantil.



(F-13)

Análisis de las oportunidades y Amenazas existentes por eje temático de intervención territorial

Departamento: Olancho Municipio: Jano fecha aprobación: 8/05/2019 Eje temático: Educación

Oportunidades	Amenazas
<ul style="list-style-type: none"> Secretaría de educación Existencia de programas en apoyo a la educación 	<ul style="list-style-type: none"> Politización con plazas y ayudas escolares Aprobación de leyes a decretos que afectan al sistema educativo.

(F-12)

Análisis de las oportunidades y Amenazas existentes por eje temático de intervención territorial

Departamento: Olancho Municipio: Jano fecha aprobación: 8/05/2019 Eje temático: Economía

fortalezas	Debilidades
<ul style="list-style-type: none"> Alta producción de granos básicos Ingresos a la población por remesa Procesamiento de derivados de la producción de leche (ganado) Producción de ganado Contamos con pequeñas microempresas (comercial industrial y de servicio). 	<ul style="list-style-type: none"> No hay fuentes de empleo Hay poco acceso al financiamiento Falta de una ventanilla bancaria No hay apoyo a la microempresas y cajas rurales Falta de apoyo a los comerciantes locales por parte de la población Falta de pago del impuesto.



(F-13)

Análisis de las oportunidades y Amenazas existentes por eje temático de intervención territorial

Departamento: Olancho Municipio: Jano fecha aprobación: 9/05/2019 Eje temático: Economía

Oportunidades	Amenazas
<ul style="list-style-type: none"> • Acceso al financiamiento • Existencia de organizaciones no gubernamentales de apoyo a la microempresa • Transferencia del Gobierno Central. 	<ul style="list-style-type: none"> • Altos intereses en los préstamos bancarios.

(F-12)

Análisis de las oportunidades y Amenazas existentes por eje temático de intervención territorial

Departamento: Olancho Municipio: Jano fecha aprobación: 9/05/2019 Eje temático: Turismo

fortalezas	Debilidades
<ul style="list-style-type: none"> • Contamos con áreas abastecedoras de agua • Cuevas de la vaca chinga • Turismo religioso en honor al señor de Jano. 	<ul style="list-style-type: none"> • Falta de interés de la población • Vías de acceso • Falta de hoteles • Falta de parques recreativos • No existe una casa de la cultura.



(F-13)

Análisis de las oportunidades y Amenazas existentes por eje temático de intervención territorial

Departamento: Olancho Municipio: Jano fecha aprobación: 9/05/2019 Eje temático: Turismo

Oportunidades	Amenazas
<ul style="list-style-type: none"> • Existe la cámara de turismo en Olancho. 	<ul style="list-style-type: none"> • Cambio climático.

(F-12)

Análisis de las oportunidades y Amenazas existentes por eje temático de intervención territorial

Departamento: Olancho Municipio: Jano fecha aprobación: 9/05/2019 Eje temático:
Participación

fortalezas	Debilidades
<ul style="list-style-type: none"> • Existencia de diferentes grupos organizados Patronatos, junta de agua • Sociedad de padres de familia • Comisión y transparencia • Existencia de cooperativas • Cabildos abiertos • Cabildos educativos • Iglesias • Alcohólicos anónimos • CODEM. 	<p>Equidad de genero La no participación de la población.</p>



(F-13)

Análisis de las oportunidades y Amenazas existentes por eje temático de intervención territorial

Departamento: Olancho Municipio: Jano fecha aprobación: 9/05/2019 Eje temático: Participación

Oportunidades	Amenazas
<ul style="list-style-type: none"> • Existencia del INFOP • Buscar estrategias de participación ciudadana. 	<ul style="list-style-type: none"> • No hay leyes estables de participación ciudadana.

(F-12)

Análisis de las oportunidades y Amenazas existentes por eje temático de intervención territorial

Departamento: Olancho Municipio: Jano fecha aprobación: 9/05/2019 Eje temático: Recursos Naturales y Ambiente

fortalezas	Debilidades
<ul style="list-style-type: none"> • Se cuenta con bosques (pino) • Existencia de cooperativas agroforestal • Existencia de la UMA • Existencia de fauna. 	<ul style="list-style-type: none"> • Tala del bosque • Incendios forestales • Casa ilegal • Contaminación de ríos y quebradas por aguas grises y agroquímicos • Falta de apoyo por parte del ICF.



(F-13)

Análisis de las oportunidades y Amenazas existentes por eje temático de intervención territorial

Departamento: Olancho Municipio: Jano fecha aprobación: 9/05/2019 Eje temático: Recursos Naturales y Ambiente

Oportunidades	Amenazas
<ul style="list-style-type: none">• Existencia del ICF• Leyes que protejan los recursos naturales.	<ul style="list-style-type: none">• Plagas del pino (como ser el gorgojo descortezador).

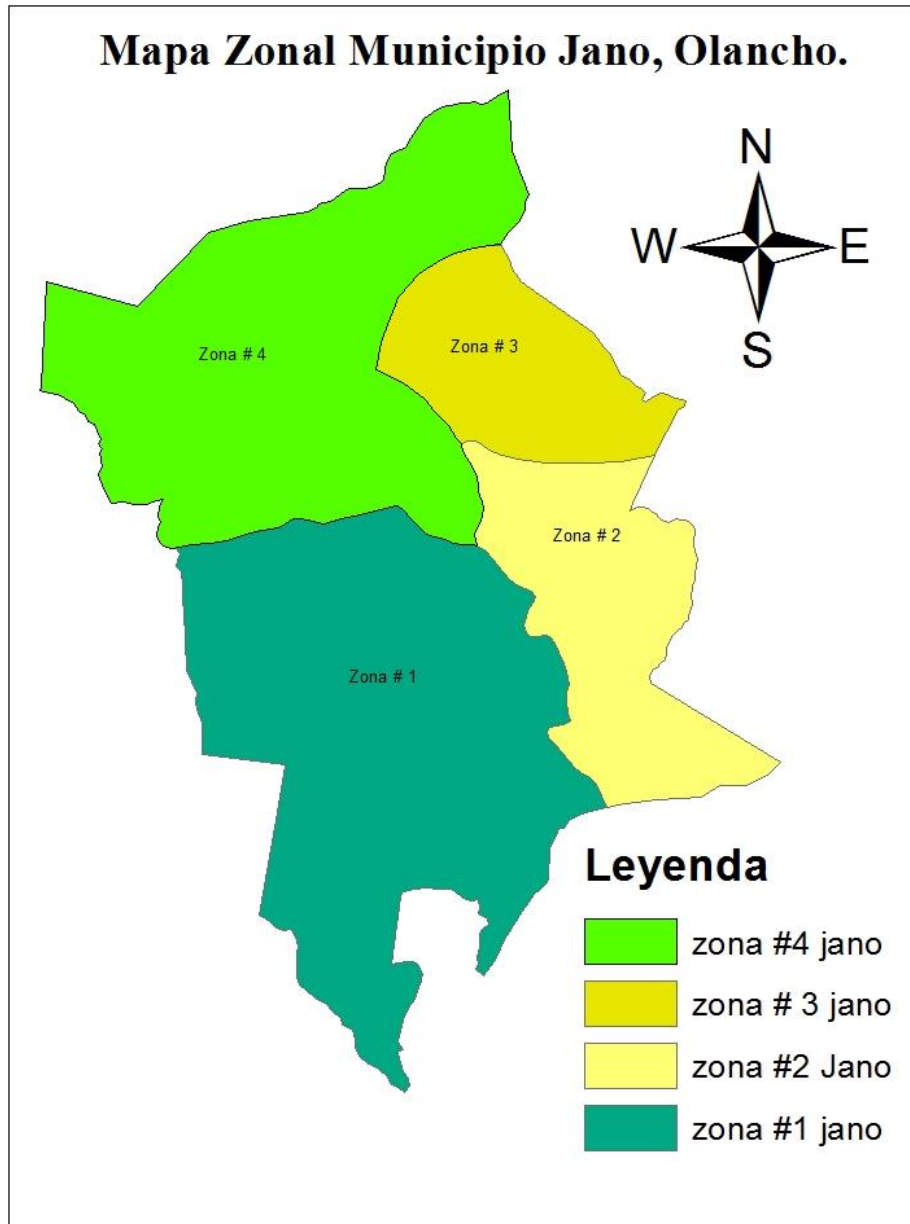


9.3 MAPA UBICACIÓN ÁREA DE INFLUENCIA





9.4 MAPA MUNICIPAL DE ZONIFICACIÓN TERRITORIAL





9.5 LISTADO DE LOS PARTICIPANTES EN LAS ASAMBLEAS ZONA # 1

(F-09)

Listado de tres proyectos priorizados de los Planes de Desarrollo de cada comunidad, por zona y por eje temático
Departamento: Olancho Municipio: Sanro Zona: 1 Fecha 11/04/2019 Lugar asamblea: Municipalidad

N°	Nombre completo	Comunidad	Organización y cargo que representa	Identidad	Firma
1	Larrien Francisca Martinez	Rueblo Viejo	FINA	519-1979-00023	
2	Doraño Antonio Diaz	Rueblo Viejo	Junta de agua	519-1981-00003	
3	Armando Antonio Hernandez	Las Cañas	Patronato Comunal	519-1963-00019	
4	Jose Rubino Castro	El Tambor	Patronato Comunal	519-1968-00037	
5	Abel Diaz	Cofradia	Junta de agua	519-1985-00004	
6	Santos Andres Almandares	Pintora	Patronato Comunal	519-1966-00080	
7	Hector Rosales Caeres	Las Cañas	Presidente Patronato	519-1959-00047	
8	Adeln Diaz	Cofradia	Junta de agua	519-1943-00000	
9	Juis Antonio Figueroa	Rueblo Viejo	Junta de agua	519-1984-00063	
10	Jose Ernesto Viera	El campo	ITIE R	518-1970-00137	
11	Manuel de Jesus Ruiz	San Francisco	Junta de agua	519-1984-00000	
12	Ernesto Daniel Ramirez	El Corro	Junta de agua	519-1979-00033	
13	Jose Ramon Hernandez	Corro	Rector	519-1997-00129	
14	Santos Danny Hernandez	El Tambor	Auxiliar	519-1959-00000	
15	Juana Francisca Caeres	El Tambor		519-1974-00051	
16	Emmi Delia Hernandez	Ratuncos	Presidenta agua	519-1981-00177	
17	Anna Kelynn Hernandez	Ratuncos		519-1990-00130	
18	Rodolfinn Caeres	Conditos	Cooperativa	519-1974-00060	
19	Rigoberto Figueroa	CONDITOS	Cooperativa	519-1974-00060	
20	Hector Miguel Ortiz	El Tizate	Patronato Comunal	519-1985-00048	
21	Erika Carolina Ramirez	El Tizate	Junta de agua	519-1991-00009	



Plan De Desarrollo Comunitario
Alcaldía Municipal De Jano

Zona # 2

(F-09)

Listado de tres proyectos priorizados de los Planes de Desarrollo de cada comunidad, por zona y por eje temático

Departamento: Olanchito Municipio: Jano Zona: 2 Fecha: 08/04/19 Lugar asamblea: Escuela Pedro Nuño

N°	Nombre completo	Comunidad	Organización y cargo que representa	Identidad	Firma
1	Antonio Abad Calix	Jan R'ita	P. patronato	3512-1984-00027	<i>Antonio Abad Calix</i>
2	Alan Rigoberto Hernandez	Jos guamas	P. Junta Agua	1512-1995-00189	<i>Alan Hernandez</i>
3	Esraon francisco Galvez	Jos guamas	Sociedad civil	1512-1988-00019	<i>Esraon Galvez</i>
4	Nicolas Elias Cabrera fomez	La victoria	Delegado Iglesia	1512-1984-00043	<i>Nicolas Elias Cabrera fomez</i>
5	Arles Adelberto Ochoa	San Luis	Ordinador Iglesia	1512-1954-00038	<i>Arles Adelberto Ochoa</i>
6	Erica Michel Ortiz	El Tempisque	Sociedad de Padres	1512-1985-00013	<i>Erica Michel Ortiz</i>
7	Silmer Rosario Ortiz	Jano Viejo	Sociedad de Padres	1512-1980-00011	<i>Silmer Rosario Ortiz</i>
8	Daniel Aquileo Ramirez	San Luis	Pastor	1512-1958-00019	<i>Daniel Ramirez</i>
9	Ana Angel Galix Barralago	Jano Viejo	Sociedad Civil	1512-1983-00035	<i>Ana Calix</i>
10	Cesar Augusto Galvez Almaraz	El Tempisque	Sociedad de Padres	1512-1990-00067	<i>Cesar Galvez</i>
11	Hector Manuel Velasquez	Jan R'ita	Iglesia (Cero)	1512-1990-00054	<i>Hector Velasquez</i>
12	Jose Ramon Ruiz	Jano Viejo	Sociedad Civil	1512-1992-00050	<i>Jose Ramon Ruiz</i>
13	Angel Alfonso Ramirez	San Luis	P. patronato	1512-1998-00007	<i>Angel Ramirez</i>
14	America Amanda Ortiz	Jano Viejo	Sociedad Civil	1512-1985-00319	<i>America Ortiz</i>
15	Marya Figueroa	El Tempisque	Sociedad de Padres	1510-1987-00015	<i>Marya Figueroa</i>
16	Cristy Vanesa Chirinos	Jano Viejo	Estudiante	1510-2008-00014	<i>Cristy Vanesa Chirinos</i>
17	Edin Hernandez	La R'ita	Sociedad Civil	1512-1976-00069	<i>Edin Hernandez</i>
18	Mery Xiomara Nájera	Directora Escuela	Tempisque	1512-1985-00014	<i>Mery Xiomara Nájera</i>
19	Hector David Velasquez	Jano Viejo	Sociedad Kinder	1512-1989-00115	<i>Hector David Velasquez</i>
20	Fausto Anael Ruiz	Jano Viejo	Auxiliar	1512-1989-00055	<i>Fausto Ruiz</i>
21	Pascual Adrian Figueroa	Jano Viejo	Sociedad Civil	1512-1978-00038	<i>Pascual Figueroa</i>
22	Yoni Eriberto Ortiz	Jano Viejo	Sociedad Civil	1512-1987-00114	<i>Yoni Eriberto Ortiz</i>



Plan De Desarrollo Comunitario
Alcaldía Municipal De Jano

Plan zonal # 3

(F-09)

Listado de tres proyectos priorizados de los Planes de Desarrollo de cada comunidad, por zona y por eje temático
Departamento: Olanchito Municipio: Jano Zona: 3 Fecha: 26/05/19 Lugar asamblea: Escuela Lempra

N.º	Nombre completo	Comunidad	Organización y cargo que representa	Identidad	Firma
1	Yanuario de Jesus Padilla	Labranzas	Presidente Junta de Agui. Junta	1510-1968-00100	Yanuario P.
2	Olivero Alexis Ortiz Ortiz	Labranzas	Pastor.	1512-1997-00159	Olivero Alexis Ortiz
3	Edis Ronaldo Ortiz	Labranzas	Pastor.	1513-1979-00063	Edis R.
4	Juan Jose Ortiz Hernandez	Labranzas	Rep. COPINH	1512-1959-00062	Juan Jose Ortiz
5	Rogelio Ortiz Hernandez	Labranzas	Vice. Presidente Cooperativa.	1512-1953-00016	Rogelio Ortiz
6	Juan Ramon Ortiz	Labranzas	Asoc. Iglesia Arbol de la Vida	1512-1975-00002	Ramon Ortiz
7	Josue de Jesus Ortiz	Labranzas	Socio Cooperativa	1512-1989-00098	Josue Ortiz
8	Aracadio Fari	Labranzas	Sociedad Civil	1512-1952-00003	
9	Wilson Aristides Padilla	Labranzas	Docente	1512-1992-00017	Wilson Padilla
10	Santos Orlando Aceves	Labranzas	Grupo etnico Nahua	1512-1984-00129	Santos
11	Janny espartina Figueroa Castro	Labranzas	Directora	1510-1981-00131	Janny Figueroa
12	Diana Nohemy Antunes Celix	Labranzas	Sub-Directora	1512-1983-00039	Diana Nohemy
13	José Ruben Ochoa Figueroa	Labranzas	P. Patronato	1512-1986-00036	José Ruben
14	Angel Ruvinaldo Ortiz	Labranzas	Sociedad Civil	1512-1983-00057	Angel Ortiz



Plan De Desarrollo Comunitario
Alcaldía Municipal De Jano

Plan zonal # 4

(F-09)

Listado de tres proyectos priorizados de los Planes de Desarrollo de cada comunidad, por zona y por eje temático

Departamento: _____ Municipio: _____ Zona: _____ Fecha: ____/____/____ Lugar asamblea: _____

N.º	Nombre completo	Comunidad	Organización y cargo que representa	Identidad	Firma
1	Dennis Siqueiros	Comayaguera		1512-1982-0005	
2	Carlos Enrique Dehaq	La Dehite		1512-1985-0003	
3	María Valentina Dehaq	La Dehite		1512-1984-0014	
4	Alexis Abdulio Dehaq	La Dehite		1512-1979-0002	
5	Miguel Memara Dehaq	La Dehite		0806-1988-00109	Miguel Memara Dehaq
6	Juis Francisca Hernández	Rancharilla		1512-1981-00115	
7	José Fausto Nuñez	Rancharilla	Patronato C.	1512-1984-00196	
8	Santos Anibal Figueroa	La Dehite	Peuster	1510-1950-00061	
9	José ydania Dehaq	Pacuca	Cooperativa	1512-1987-00118	Bisdonior
10	Pala Efigenia Dehaq	Sapochillo		1512-1993-00163	A DA
11	Heiva Isolina Hernández	Sapochillo	Iglesia	1512-1968-00000	mire The Hernandez
12	Renan Abkun Hernández	Pacuca	Póster iglesia	1512-1084-00037	Renan Hdz
13	Olona Dehaq	Zapochillo		1512-1973-00028	
14	Eduwin Amisicar Hernández	Zapochillo	Auxiliar	1512-1986-00039	-Edwin
15	Nidia Ruiz Ortiz	Zapochillo		1512-1993-00081	
16	Arlen Alexi Menzle	Zapochillo	Sociedad P. Familiar	1512-1984-00003	
17	Dagoberto Mendez	Zapochillo	P. Patronato C.	1512-1967-00004	Dagoberto Mendez
18	Rosa Idelicia Dehaq	Crusita		1512-1970-00066	
19	Santos Lino Barrera	Comayaguera	Pastor	1512-1984-00020	Santos L. Barrera
20	Juan Bicos Colla	Crusitas			
21	Yrenee Javier Hernández	Crusitas		1512-1938-00044	



Plan Estratégico Municipal

LISTADO DE ASISTENCIACABILDO ABIERTO
FECHA: 23/05/2019



ALCALDIA MUNICIPAL

JANO, OLANCHO HONDURAS, C.A.

alcaldia.jano2018@gmail.com

N	Nombre Completo	Identidad	Comunidad/barrio	Celular	Firma/Huella
20	José Felipe Harrold Ruiz	1512-1982-00025	Jano Viejo		
21	Luis Roberto Castro	1512-1985-00042	Pueblo Viejo		
22	Doña Eliana Ochoa	1512-1965-00029	Jano	99261576	
23	Donny Mejera	1512-1976-00082	Jano	97854575	
24	José Andrés Díaz	1516-1954-00000	Jano	97314186	
25	Mery Xiomara Mejera	1513-1983-00047	El Temesque	9737-47-47	
26	Vanira Mercedes Mejera	1512-1981-00170	El Chile	98700064	
27	Norma Yaidira Navarres	1510-1991-00102	La Victoria	98340749	
28	Sidlan Yarely Figueroa	1510-1990-00238	La Victoria	9845-92-70	
29	José Leonardo Soto Castro	1504-1973-00027	Jano	98243984	
30	Delmy Guzmán Andrade Galvez	1511-1986-00027	Jano.	9835-53-23	
31	Daniela Elizabeth Buitrago Benitez	1503-1983-00078	Jano	93399373	
32	Rodrigo Alberto Zaldívar	0501-1988-00590	Jano	97248228	
33	Yendi Angeline Diaz Mera	1515-1993-00262	Jano	97568173	
34	Jesú Belinda Andrade Galvez	1512-1978-00078	La Victoria	98242340	
35	Eulín Suyapa Mejera Galix	1512-1980-00014	La Victoria	32318010	
36	Amanda del Carmen Roca M.	1501-1972-00744	La Victoria	91852339	
37	Lizeth Caroline Sanchez C.	1510-1979-00070	La Victoria	33057523	
38	Diana Nahemy Antares Celix	1512-1983-00059	La Victoria	97578514	



Concertación del PIMP y del PIMA

LISTADO DE ASISTENCIA CABILDO ABIERTO

FECHA: 23/05/2019



ALCALDIA MUNICIPAL

JANO, OLANCHO HONDURAS, C.A.

alcaldia.jano2018@gmail.com

N	Nombre Completo	Identidad	Comunidad/barrío	Celular	Firma/Huella
1	Eduardo Brungiga	1512-1951-00007	Jano Viejo		
2	Carlos Badal Hernandez	1512-1960-00008	Jano Viejo	9628-0755	
3	Ricardo Ruiz	1512-1967-00011	Jano Viejo	9168-6774	
4	Dany Jovera	1510-1981-00031	Jano Viejo	94565754	
5	Aly Hernandez	1512-1976-00020	La Victoria	8888-8894	
6	Daryo Hernandez	1515-1985-00002	La Victoria		
7	Antoni Hernandez	1515-1939-00005	La Victoria		
8	Yan Ramirez	1512-1973-00005	La Victoria		
9	Delis Noel Cardona	1517-1992-00010	Jano Viejo	9194-4386	
10	Rosa Natesha Ramirez Negría	1512-1988-00006	Jano Viejo	9924-5864	
11	Esti Yaura Jovera U.	1512-1989-00067	Jano Viejo	96550616	
12	Graciela Guadalupe Hernandez F.	1512-1996-00087	Jano Viejo	9107-6940	
13	Yanabel Matilde Alvarez	1510-1966-00034	Jano Viejo	92763600	
14	Esra Alexander Fallagas	1516-1990-00018	Las Arenas	9834-6579	
15	Amelia Delfina Hernandez	1512-1986-00064	Las Arenas	9997-9627	
16	Kriston Paola Adix	1512-1987-00013	Tambar	94324213	
17	Mery Rosales	1512-1987-00013	Tambar	94324213	
18	Carolina Fernandez	9902-1963-00030	La Victoria		
19	Hibel Diaz	3512-1985-00008	La Victoria		



Plan De Desarrollo Comunitario
Alcaldia Municipal De Jano

LISTADO DE ASISTENCIA CABILDO ABIERTO

FECHA: 23/05/2019



ALCALDIA MUNICIPAL

JANO, OLANCHO HONDURAS, C.A.

alcaldia.jano2018@gmail.com

N	Nombre Completo	Identidad	Comunidad/barrio	Celular	Firma/Huella
39	Yose Selman Ruiz	1512-1988-cccl6	Rucha Viejo		<i>[Signature]</i>
40	Yose Cabrera	512-1984-cccl3	La Victoria		<i>[Signature]</i>
41	Ramon Diaz	512-1944-cccl6	La Victoria		<i>[Signature]</i>
42	Ramiro Diaz	512-1979-cccl3	La Victoria		<i>[Signature]</i>
43	Leidy Keel Hernandez	512-1990-cccl2	La Victoria	9542-3779	<i>[Signature]</i>
44	Selvin Felipe Hernandez	515-1970-cccl2	La Victoria	9804-5497	<i>[Signature]</i>
45	Ana Kelly Hernandez	512-1981-cccl5	La Victoria	9902-5536	<i>[Signature]</i>
46	Yusep Jose Ortiz	512-1997-cccl5	La Victoria	9945-3656	<i>[Signature]</i>
47	Yusep Jose Ortiz	512-1959-cccl6	La Victoria	9603-5106	<i>[Signature]</i>
48	Leidy Wierly Hernandez	512-1966-cccl3	La Victoria	9916-1613	<i>[Signature]</i>
49	Yusep Jose Ortiz	512-1978-cccl3	La Victoria		<i>[Signature]</i>
50	Yusep Jose Ortiz	512-1981-cccl4	La Victoria		<i>[Signature]</i>
51	Yusep Jose Ortiz	512-1990-cccl5	La Victoria		<i>[Signature]</i>
52	Yusep Jose Ortiz	512-1990-cccl5	La Victoria		<i>[Signature]</i>
53	Yusep Jose Ortiz	512-1990-cccl5	La Victoria		<i>[Signature]</i>
54	Yusep Jose Ortiz	512-1990-cccl5	La Victoria		<i>[Signature]</i>
55	Yusep Jose Ortiz	512-1990-cccl5	La Victoria		<i>[Signature]</i>
56	Yusep Jose Ortiz	512-1990-cccl5	La Victoria		<i>[Signature]</i>
57					



9.6 CERTIFICACIONES DE PUNTOS DE ACTA

CERTIFICACIÓN DE PUNTO DE ACTA

La suscrita secretaria de la Alcaldía Municipal de Jano, departamento de Olancho,

CERTIFICA QUE: En el libro de actas y acuerdos Municipales correspondientes al año 2018 se encuentra el acta N° 337, folio N.-11, 12, 13, punto conducente N° 6. Sesión ordinaria de corporación municipal Celebrada en el Municipio de Jano, Olancho, día lunes 2 de abril del año 2018, reunidos los miembros de la Corporación de la municipalidad, precedida la sesión por el señor Alcalde municipal **LIBEL ERNESTO RAMÍREZ NÁJERA** nombrado según acta única del 17 de diciembre del 2017 otorgada por el Tribunal Supremo Electoral y la asistencia del demás cuerpo municipal Alcalde, Vice Alcaldesa y los 6 regidores. Y la Secretaria Municipal que da fe.

Reg.N.-1: Pablo Adrián Miralda Andrade

Reg.N.-2: Marvin Genser Ruiz Herrera

Reg.N.-3: José Feliciano Andrade Gálvez

Reg.N.-4: Normalina Martínez Ordoñez

Reg.N.-5: Rosario Patricia Miralda Rodríguez

Reg.N.-6: José Ramón Ramos Ramos

6. Socialización de la elaboración del plan de desarrollo municipal con la Corporación Municipal. En vista la necesidad que tienen los municipios para desarrollarse apropiadamente, la Corporación Municipal de Jano ha decidido apoyar el procedimiento de fortalecimiento de las capacidades locales (FOCAL), en el cual se promueve la elaboración de los planes de desarrollo municipal con enfoque al ordenamiento territorial (PDM), y los planes de desarrollo comunitario (PDC), así como otros planes que son necesarios para plantear la problemática actual en todo el municipio y la priorización de cada situación con un proyecto como respuesta.

Además los planes a desarrollar con el procedimiento FOCAL, son ahora temas de interés legal, así como lo indica el artículo #163 de las disposiciones generales del presupuesto general de los ingresos y egresos de la república 2017 publicados en el diario LA GASETA el



día martes 27 de diciembre del 2016. En base a lo anterior es prioritario el trabajo mancomunado con la mancomunidad de municipios del Norte de Olancho (MAMNO), ya que este ente ha sido capacitado en el tema del procedimiento FOCAL.

Así como se aprueba La Formación De Un Concejo De Desarrollo Municipal (CDM), el cual tendrá la atribución principal de acompañar, dar seguimiento a la formulación, concertar el instrumental a utilizar, participar en la reformulación de los planes sectoriales, participar en la priorización de los proyectos del plan de inversión Municipal Plurianual (PLMP), y el plan de Inversión Municipal Anual (PIMA), y dar seguimiento y evaluación a la gestión del PDM una vez este en ejecución.

Para lo que se propone las siguientes personas:

N°	Nombre	Cargo Actual	Comunidad de Residencia	Cargo en el CDM
1	Ana Betty Ramírez	Licda. Educación Primaria	Jano	Presidenta
2	Celvin Felipe Hernández	Ganadero	Jano	Vice- Presidente
3	Víctor Alexis Ortiz	Ing. Recursos Naturales y Ambientales	La Victoria Jano	Secretario
4	José Carmindo Hernández	Supervisor de Proyectos	Jano	Tesorero
5	Keidy Patricia Hernández	Perito Mercantil	Jano	Fiscal

La corporación Municipal además se compromete en apoyar tanto logísticamente como con personal técnico para lograr la finalidad de los trabajos en el tiempo convenido, por lo que es necesario que exista un facilitador municipal, el cual se capacitara por la MAMNO para el apoyo con los temas de FOCAL.



Acotando que la Secretaria en los Despachos de Derechos Humanos, Justicia, Gobernación y Descentralización a través de la Dirección General de Planificación y Gobernabilidad local (CGPDL), estará al tanto de todos los avances que se vayan logrando, reportándolo a través de dicha mancomunidad.

Donde la Corporación Municipal en Plano aprobó la forma de carta de Compromiso para la elaboración del PDM

Es conforme a su original.

Extendida en Jano, Olancho a los 19 días del mes de Septiembre del 2018

Rosa Beronica Girón Hernández
Secretaria Municipal,
Jano Olancho



CERTIFICACIÓN DE PUNTO DE ACTA

La suscrita secretaria de la Alcaldía Municipal de Jano, departamento de Olancho, **CERTIFICA QUE:** En el libro de actas y acuerdos Municipales correspondientes al año 2018 se encuentra el acta N° 337, folio N.-11, 12, 13, punto conducente N° 6. Sesión ordinaria de corporación municipal Celebrada en el Municipio de Jano, Olancho, día lunes 2 de abril del año 2018, reunidos los miembros de la Corporación de la municipalidad, precedida la sesión por el señor Alcalde municipal **LIBEL ERNESTO RAMÍREZ NÁJERA** nombrado según acta única del 17 de diciembre del 2017 otorgada por el Tribunal Supremo Electoral y la asistencia del demás cuerpo municipal Alcalde, Vice Alcaldesa y los 6 regidores. Y la Secretaria Municipal que da fe.

Reg.N.-1: Pablo Adrián Miralda Andrade

Reg.N.-2: Marvin Genser Ruiz Herrera

Reg.N.-3: José Feliciano Andrade Gálvez

Reg.N.-4: Normalina Martínez Ordoñez

Reg.N.-5: Rosario Patricia Miralda Rodríguez

Reg.N.-6: José Ramón Ramos Ramos

Socialización de la elaboración del plan de desarrollo municipal con la Corporación Municipal. En vista la necesidad que tienen los municipios para desarrollarse apropiada mente, la Corporación Municipal de Jano ha decidido apoyar el procedimiento de fortalecimiento de las capacidades locales (FOCAL), en el cual se promueve la elaboración de las planes de desarrollo municipal con enfoque al ordenamiento territorial (PDM), y los planes de desarrollo comunitario (PDC), así como otros planes que son necesarios para plantear la problemática actual en todo el municipio y la priorización de cada situación con un proyecto como respuesta.

Además los planes a desarrollar con el procedimiento FOCAL, son ahora temas de interés legal, así como lo indica el artículo #163 de las disposiciones generales del **presupuesto**



general de los ingresos y egresos de la republica 2017 publicados en el diario LA GASETA el día martes 27 de diciembre del 2016.

En base a lo anterior es prioritario es prioritario el trabajo mancomunado con la mancomunidad de municipios del Norte de Olancho (MAMNO), ya que este ente ha sido capacitado en el tema del procedimiento FOCAL.

Así como se aprueba La Formación De Un Concejo De Desarrollo Municipal (CDM), el cual tendrá la atribución principal de acompañar, dar seguimiento a la formulación, concertar el instrumental a utilizar, participar en la reformulación de los planes sectoriales, participar en la priorización de los proyectos del plan de inversión Municipal Plurianual (PLMP), y el plan de Inversión Municipal Anual (PIMA), y dar seguimiento y evaluación a la gestión del PDM una vez este en ejecución.

Para lo que se propone las siguientes personas:

N°	Nombre	Cargo Actual	Comunidad de Residencia	Cargo en el CDM
1	Ana Betty Ramírez	Licda. Educación Primaria	Jano	Presidenta
2	Celvin Felipe Hernández	Ganadero	Jano	Vice- Presidente
3	Victor Alexis Ortiz	Ing. Recursos Naturales y Ambientales	La Victoria Jano	Secretario
4	José Carmindo Hernández	Supervisor de Proyectos	Jano	Tesorero
5	Keidy Patricia Hernández	Perito Mercantil	Jano	Fiscal

La corporación Municipal además se compromete en apoyar tanto logísticamente como con personal técnico para lograr la finalidad de los trabajos en el tiempo convenido, por lo que es necesario que exista un facilitador municipal, el cual se capacitara por la MAMNO para el apoyo con los temas de FOCAL.



Acotando que la Secretaria en los Despachos de Derechos Humanos, Justicia, Gobernación y Descentralización a través de la Dirección General de Planificación y Gobernabilidad local (CGPDL), estará al tanto de todos los avances que se vayan logrando, reportándolo a través de dicha mancomunidad.

Donde la Corporación Municipal en Plano aprobó la forma de carta de compromiso para la elaboración del PDM

Es conforme a su original.

Extendida en Jano, Olancho a los 19 días del mes de Septiembre del 2018

Rosa Beronica Girón Hernández

Secretaria Municipal,

Jano Olancho

9.7 GALERIA DE FOTOS













