



**MUNICIPALIDAD DE  
MASAGUARA, INTIBUCÁ, HONDURAS, C. A.**



**PROYECTO FOCAL II**

Fortalecimiento de Capacidades Locales



**PLAN DE DESARROLLO MUNICIPAL ENFOQUE DE  
ORDENAMIENTO TERRITORIAL.PDM/OT**

**MASAGUARA INTIBUCÁ, HONDURAS, C.A.**

2016-2021

Masaguara, Intibucá Noviembre de 2015

El presente documento se elaboró en el período comprendido entre Enero a octubre 2015, a solicitud de la Secretaria de Derechos Humanos, Justicia, Gobernación y Descentralización (SDHJGD), Mancomunidad de los Municipios del Norte de Intibucá (MAMUNI), con el apoyo Financiero y Logístico de la Municipalidad de Masaguara, Intibucá y el Apoyo Técnico de la Agencia de Cooperación Internacional de Japón (JICA). El documento contiene el Plan de Desarrollo Municipal con Enfoque de Ordenamiento Territorial (2016–2021), que incluye los proyectos de ejecución, que servirán para guiar la realización de actividades de desarrollo en las comunidades.

## **Municipio de Masaguara, Departamento de Intibucá, República de Honduras, C. A.**

### **Facilitación y Supervisión Técnica**

Ramón Torres/Coordinador Proyecto FOCAL II  
Samuel Madrid/Técnico Especialista FOCAL II  
Joaquín Bustillo Girón/Gerente MAMUNI

### **Apoyo Técnico Municipal**

Erick Alexander Portillo Montoya/Técnico Municipal  
Ángela Marisela Cantarero /Técnico FOCAL II  
Riccy Karina Osorio/Técnico FOCAL II  
Gabriela Miranda Nolasco /Técnico FOCAL II

### **Agradecimiento:**

El Equipo Técnico Constructor del Plan de Desarrollo Municipal (PDM) agradece el apoyo recibido de la Corporación Municipal de Masaguara, Secretaria de Derechos Humanos, Justicia, Gobernación y Descentralización (SDHJGD) y a la Agencia de Cooperación Internacional del Japón. (JICA), Mancomunidad de los municipios del norte de Intibucá (MAMUNI) Representantes de Instituciones, Organizaciones y principalmente a los líderes comunitarios quienes fueron los principales proveedores de ideas para alcanzar el objetivo final.

### **Edición Técnica**

Erick Alexander Portillo Montoya

## **PRESENTACION**

El plan de desarrollo municipal (PDM) del municipio de Masaguara, constituye un esfuerzo consensuado con diversos actores locales en el seno de la mancomunidad de los Municipios del Norte de Intibucá (MAMUNI) En el año 2012 se inicia la gestión para que nuestro municipio se incluyera en el proceso de planificación para el desarrollo local que promueve la Secretaria de Derechos Humanos, Justicia, Gobernación y Descentralización (SDHJGD) y a la Agencia de Cooperación Internacional del Japón (JICA), en Honduras.

El plan se definió mediante un proceso participativo, contando con el liderazgo de diversos representantes de todas las comunidades, el apoyo incondicional de la corporación municipal con el acompañamiento de la dirección municipal de planificación.

Fue así, que se tomó la decisión de dirigir y llevar a cabo todas las acciones para implementar la metodología del proceso con la participación de las comunidades, organizaciones locales, técnicos municipales, centros educativos y demás actores. Iniciando para nuestro municipio una nueva ruta conscientemente planificada, participativa y reflexiva hacia el desarrollo integral y sostenible. Logrando, con el esfuerzo y la determinación de las comunidades la construcción de la Línea de Base Socioeconómica y sus propios Planes de Desarrollo Comunitario (PDC).

El PDM, entonces será un instrumento ordenado y priorizado, que asiente la referencia básica de la problemática actual del municipio para que año con año pueda servir como punto de comparación en el avance de las metas propias del desarrollo proyectado, convirtiéndose en una herramienta clave para la toma de decisiones sobre la inversión municipal.

Ahora, nuestro municipio cuenta con una línea de base socioeconómica que nos da los parámetros para medir cuáles son nuestras debilidades y avances en el desarrollo local, esta herramienta es de uso importante para todos los demás gobiernos municipales que vendrán en el futuro. Nuestra planificación para el desarrollo está marcada por los Planes de Desarrollo Comunitario (PDC), Planes de Desarrollo Zonales Territoriales (PDZT), Plan Estratégico de Desarrollo Municipal (PEDM), Plan de Inversión Multisectorial Plurianual (PIMP) y el Plan

de Inversión Municipal Anual (PIMA). Siendo esta la plataforma sobre la cual se construye el Plan de Desarrollo del Municipio (PDM) 2016-2021.

Con este proceso estamos construyendo nuestro destino, trazando nuevas rutas y emprendiendo el desarrollo integral y sostenible que todos anhelamos. La Visión de país y plan de nación es coherente con nuestros propósitos de desarrollo que se ha plasmado en el Plan de Desarrollo Municipal. En él se abarca el desarrollo en Ordenamiento Territorial, Salud y Nutrición, Educación, Recursos Naturales y Ambiente, Grupos Vulnerables, Vivienda, Agua y Saneamiento, Economía, Seguridad Alimentaria, Tierra, Participación, Seguridad Ciudadana, Infraestructura Social y Turismo.

Finalmente Agradezco a la Agencia de Cooperación Internacional del Japón (JICA) y a la Secretaria de Derechos Humanos, Justicia, Gobernación y Descentralización (SDHJGD) Instituciones no gubernamentales y de Gobierno, a la Mancomunidad de Municipios del Norte de Intibucá (MAMUNI), Técnicos Municipales, Lideres y Lideresas de las Comunidades, Organizaciones Locales, Centros Educativos que participaron del proceso FOCAL II, Regidores Municipales por su esfuerzo desinteresado para hacer posible que el Municipio de Masaguara cuente con un PDM, y sobre todo que las mismas comunidades ahora tengan sus propios Planes de Desarrollo Comunitario. De esta manera todos estamos dispuestos a enfocar los recursos Municipales e Incidir en los recursos de Instituciones no Gubernamentales, de Gobierno Nacional e Internacional para que nuestras metas de desarrollo sean una realidad para todos.

---

Manuel Amaya  
Montoya  
Alcalde Municipal

## CONTENIDO

Resumen Ejecutivo .....	7
Introducción.....	9
I. Marco de Referencia .....	11
1.1 Antecedentes Históricos.....	11
1.2 Ubicación Geográfica.....	11
1.3 Contexto Biofísico.....	14
1.4 Justificación.....	20
1.5 Beneficiarios.....	23
1.6 Metodología.....	23
1.7 Período.....	26
II. Diagnóstico Socioeconómico del Municipio.....	26
2.1 Principales Indicadores.....	27
2.2. Infraestructura Básica Existente.....	32
2.3. Institucionalidad para el Desarrollo.....	33
2.4. Principales Potencialidades y Problemas.....	36
III. Plan Estratégico de Desarrollo del Municipio.....	41
3.1 Visión Compartida.....	41
3.2 Líneas y Objetivos Estratégicos y Ejes Temáticos de Desarrollo Territorial..	41
3.3 Planes de Zonas Territoriales.....	73
3.4 Plan de Inversión Multisectorial y Plurianual (PIMP).....	180
3.5 Plan de Inversión Municipal Anual (PIMA).....	205
IV. Organización para la Gestión del Plan.....	216
4.1 Organización Social Comunitaria.....	217

4.2 Organización Municipal.....	217
4.3 Papel Institucional.....	218
4.4 Gestión de Recursos.....	219
4.5 Plan de Comunicación.....	220
4.6 Viabilidad.....	221
4.7 Limitantes y Riesgos.....	222
V. Costos y Financiamiento.....	223
VI. Seguimiento y Evaluación.....	227
6.1 Seguimiento.....	227
6.2 Evaluación.....	227
VII. Agenda de Gestión y Ampliación.....	228
Anexos.....	229
1. Certificación de aprobación del PDM.....	230
2. Mapa de Zonificación Municipal.....	231
3. Indicadores de Línea de Base a Nivel Municipal.....	232
4. Atlas de mapas del municipio de Masaguara -----	239
5. Fotos de Eventos del Proceso de Planificación -----	255
---	

## RESUMEN EJECUTIVO

Geográficamente el Municipio de Masaguara se encuentra ubicado al norte del Departamento de Intibucá, formando parte del grupo de comunidades que se encuentran enclavadas en la cordillera de Montecillos, al sur-oeste de la República de Honduras, cuenta con una extensión territorial de 241.46 Km<sup>2</sup>.

Según la encuesta en base a hogares a nivel municipal la población total es de **18,905** personas, de las cuales **9,798** son mujeres, que representa el **51.82%** de los habitantes y **9,107** son hombres que representan un **48.17%** de la población total. La mayoría de la población del municipio es joven, tanto que casi la mitad de la misma **46.87%** es menor o igual a 18 años.

A nivel municipal la estructura comprende el Casco Urbano y 3 aldeas (Quiraguira, Lagunetas y Guasore), las demás localidades son consideradas caseríos. Para situaciones administrativas el municipio está constituido en 49 comunidades bien reconocidas con sus respectivas estructuras de patronato.

La mayor fuerza de trabajo predominante en el municipio está en el sector primario, específicamente en la producción de café, granos básicos y en menor escala la ganadería y hortalizas. El rubro esencial y potencial económico lo constituye la producción de café debido a que la mitad del municipio posee un clima apto para el desarrollo de este cultivo. **7,456 (41.80%)** representa el total de la población económicamente activa, **4213 (41.49%)** de la población se dedican a los oficios domésticos, el resto es denominada población económicamente inactiva considerando que dentro de ellas se encuentran personas que no pueden generar ingresos económicos (niños y niñas, ancianos, personas incapacitadas para trabajar, etc.)

Calculando la Población en Edad de Trabajar (PET) del municipio determinamos que está constituida por 10,155 personas que representa el 74.56% del total de la población; de ésta la Población Económicamente Activa (PEA) está constituida por 7456 personas, o sea 73.42% de la PET. Analizando el comportamiento de la PEA se estableció que el 26.58% de la PEA está desocupada.

Como Municipio Nuestra Visión es la siguiente:

*“Para el 2021 nuestro municipio tendrá una infraestructura social eficiente y productiva, mejores condiciones en educación y salud, teniendo como prioridad la atención a los grupos vulnerables, y la armonía con el medio ambiente que garanticen el orden y el progreso del municipio.”*

Para el cumplimiento de esta visión se ha actualizado un Plan Estratégico, Planes Zonales y un Plan Plurianual que se resume en las siguientes líneas estratégicas, ejes temáticos y número de ideas de proyectos:

**Líneas y proyectos estratégicos Priorizados en PIMP**

<b>No.</b>	<b>LÍNEA ESTRATÉGICA</b>	<b>CANTIDAD DE PROYECTOS</b>
1	Infraestructura social	45
2	Educación	21
3	Salud y nutrición	18
4	Grupos vulnerable	72
5	Ordenamiento Territorial	5
6	Recursos Naturales y Ambiente	20
7	Seguridad ciudadana	13
<b>TOTAL</b>		<b>194</b>

**Ejes Temáticos y Proyectos Priorizados en el PIMP, Según los Planes Zonales**

<b>No.</b>	<b>EJES TEMÁTICOS</b>	<b>CANTIDAD DE PROYECTOS POR SECTOR</b>		
		<b>SOCIALES</b>	<b>PRODUCTIVOS</b>	<b>INFRAESTRUCTURA</b>
1	Ordenamiento territorial	14	0	2
2	Salud y Nutrición	3	0	5
3	Educación	5	1	18
4	Recursos Naturales y Ambiente	4	6	3
5	Grupos Vulnerables	14	17	19
6	Vivienda	0	0	16
7	Agua y Saneamiento	2	1	19
8	Economía	8	24	0
9	Seguridad Alimentaria	3	26	1
10	Tierra	1	3	0
11	Participación	9	0	0
12	Seguridad Ciudadana	2	0	5
13	Infraestructura Social	2	0	69
14	Turismo	5	0	4
	<b>SUB TOTAL</b>	<b>35</b>	<b>78</b>	<b>161</b>
	<b>TOTAL</b>	<b>453</b>		



## INTRODUCCIÓN

El presente documento contiene el Plan de Desarrollo Municipal del Municipio de Masaguara, Intibucá, que ha sido elaborado durante los meses de Enero 2015 a Octubre del mismo año, incluye el Plan Estratégico de Desarrollo Municipal (PEDM), el Plan de Inversión Municipal Multisectorial Plurianual (PIMP) y el Plan de Inversión Municipal Anual (PIMA) del 2016; los cuales se sustentan en los planes de las 7 zonas territoriales en que se ha dividido el Municipio representando la base para orientar al municipio en la priorización y ejecución de proyectos para el período del 2016 al 2021.

La preparación de los Planes de Desarrollo Comunitario (PDC), por cada comunidad del municipio, es una de las bases de este plan; implicando la capacitación a líderes comunitarios de diversas fuerzas vivas, quienes asumieron la facilitación en la preparación de los planes en asambleas públicas en sus comunidades; posteriormente, realizaron asambleas para la priorización y preparación de Planes de Desarrollo Zonales Territoriales (PDZT); se realizó también el Plan Estratégico de Desarrollo Municipal, y (PDC, PDZT y PEDM) se preparó el Plan de Inversión Municipal Multisectorial Plurianual (PIMP) y el Plan de Inversión Municipal Anual (PIMA) para consolidar el Plan de Desarrollo Municipal (PDM).

El documento contiene un resumen ejecutivo, una introducción, y seis capítulos; el primero trata sobre el marco referencial, que incorpora los antecedentes históricos del municipio, la ubicación geográfica, el contexto biofísico, la justificación del proceso, los beneficiarios, la metodología y el periodo previsto para la ejecución del plan de inversión multisectorial y plurianual.

El segundo capítulo muestra el diagnóstico socioeconómico del municipio, que incluye los principales indicadores de población, salud, servicios básicos, vivienda, educación, economía y participación social. También en este capítulo se describe la infraestructura básica existente en el municipio, en términos de la vialidad, electricidad, social, salud, educación, producción, así como las principales potencialidades y problemas del territorio y la población.

El capítulo tercero detalla el Plan Estratégico de Desarrollo del Municipio, que incluye la visión compartida de municipio, las líneas, objetivos y proyectos estratégicos; además incluye los Planes de Zonas Territoriales, el Plan de Inversión Multisectorial y Plurianual, el Plan de Inversión Municipal Anual para el 2016.

El cuarto capítulo trata sobre la organización para la gestión del plan, mostrando las condiciones a nivel de organización social comunitaria, la organización municipal, el papel institucional, la gestión de recursos, el plan de comunicación, la viabilización de las ideas de proyectos, las limitantes y riesgos en la gestión y ejecución del plan.

El quinto capítulo contiene un resumen de los costos y financiamiento que podrá incurrir la gestión y ejecución de las ideas de proyecto contempladas en el PDM. En el sexto capítulo se detalla cómo se realizara el seguimiento y evaluación del plan, para poder de esta forma realizar un proceso exitoso tanto en la gestión, ejecución, seguimiento y evaluación del Plan de Desarrollo Municipal. Finalmente se encuentran en el documento los anexos que son muestra evidente de la realización del proceso de planificación.

Creemos que el presente Plan de Desarrollo Municipal es un instrumento valioso para la gestión del desarrollo a nivel de las comunidades y el municipio. Agradecemos a la Mancomunidad de Municipios del Norte de Intibucá (MAMUNI) por el apoyo brindado, igualmente a la Secretaria de Derechos Humanos, Justicia, Gobernación y Descentralización (SDHJGD) y a la Agencia de Cooperación Internacional del Japón (JICA), siendo un apoyo importante para que la elaboración de este plan.

## **I. MARCO DE REFERENCIA**

### **1.1 ANTECEDENTES HISTÓRICOS**

#### ***Origen de Masaguara***

Sus Primeros pobladores de Tenambla y Tatumbra lo fundaron en un sitio llamado San Antonio. En el recuento de Población de 1,791 era un pueblo del Curato de Chinacla.

Le dieron categoría de Municipio en 1,820, perteneciendo al Departamento de La Paz. En 1,883 paso a formar parte del Departamento de Intibucá. Su nombre significa “Quebrada del Venado”. El 13 de junio es recordado porque se celebra la feria en honor al patrón San Antonio de Padua.

El Municipio de Masaguara está ubicado en la parte norte del Departamento de Intibucá, con una extensión territorial de 241.46 Km<sup>2</sup>.

### **1.2 UBICACIÓN GEOGRÁFICA**

El Municipio de Masaguara cuenta con un área total de 241.46 Km<sup>2</sup>. y está ubicado al Norte del Departamento de Intibucá.

#### **➤ Sus límites:**

**Norte:** con el Municipio de Jesús de Otoro

**Sur:** con los Municipios de San José y Santa María (Departamento de La Paz)

**Este:** con los Municipios de Santiago Puringla (La Paz) y Comayagua (Comayagua)

**Oeste:** con el Municipio de Intibucá

La cabecera municipal se encuentra en el extremo sur del Valle de Otoro al pie de la montaña de Opalaca.

Las principales aldeas son Guasore, Lagunetas, Quiraguira y el casco urbano de Masaguara Centro.

Localidad/ Aldea	Barrio/ caserío
Masaguara	La Tejera
	San José
	Guatateca
	El Encinal 2
	Arrayanes
	San Antonio
	Sasagua
	El Guayabal
	Puente la Gloria
Guasore	El Plan
	El Zapotillo
	Montañuela
	Las Aradas
	Copantillo
Lagunetas	El Naranjo
	La Jagua
	El Derrumbo
	El Zapote
	Guaspololo
	Potreritos
	El Encinal 1
	Portillo del Matasano
	Pozo Negro
	Palo Seco
	Santa Cruz de Horcones
La Coyotera	
	Bañaderos
	Agua Salada

Quiraguira	Piedra Grande
	Campanario No.1
	Campanario No.2
	Cuchilla de Los Limones
	El Liquidámbar
	El Mozotal
	El Picacho
	Peña Blanca
	Loma de La Estancia
	Los Quebrachos
	Otatala
	Tierra Blanca
	Toreras
	La Danta
	Casitas
	San Juanillo
	Piedras Gordas
	El Porvenir
	El Tablón
	Carnizuelo

## 1.3 CONTEXTO BIOFÍSICO

### Topografía

#### 1.3.1 Característica Físicas:

##### Topografía

La topografía del Municipio de Masaguara se caracteriza en tres áreas bien diferenciadas Ondulada y Quebrada.

##### Ondulada

Con porcentajes de pendientes de 22% a 35% y se caracteriza por el soto bosque y guamiles y su principal actividad es el rubro del café; que representa un área de 138 km<sup>2</sup> (46% de la superficie total, la altura de cultivo va de 1100 a 1600 msnm.)

##### Quebrada

Con porcentajes de pendientes de 35% a 70% de pendiente que se caracteriza por cultivos de subsistencia, afectando la zona núcleo de las cordilleras del Montecillo, montañas de El Campanario 1 y 2, El pico más alto (cerro San Juanillo) en la Cordillera de Montecillos 2,034 msnm con una área superficial de 145.69 que incluye El Cedral El Porvenir El Picacho Porvenir piedras Gordas Peña Blanca Bañaderos.

### Características Biológicas

#### Hidrografía

##### Caudal y calidad el agua:

##### *a) Descripción de la cuenca principal*

En la depresión del Valle de Otoro discurre el río Grande de Otoro que está formado principalmente por la unión del río Sasagua y la Quebrada de Sulupa, y constituye la cuenca hidrográfica principal del municipio de Masaguara, el cual al unirse con el río Jicatuyo toma el nombre de Río Ulúa, siendo este la segunda cuenca hidrográfica más grande del país con una extensión superficial de 21, 414 Km<sup>2</sup>

Su recorrido a través del municipio es de 4.250 Km lo que se convierte en 6.695 km debido a los meandros que forma, lo que indica que este río tiene un 58% de sinuosidad.

## **Red secundaria:**

### ***b) Descripción de la red secundaria***

El Río Grande de Otoro y el Río Sasagua reciben el caudal de la Red Hídrica que abastece a la población del municipio de Masaguara.

La red hídrica municipal está formada por las siguientes fuentes superficiales:

- |                                |                                     |
|--------------------------------|-------------------------------------|
| 1. Quebrada Santa Cruz         | 17. Quebrada Laguna Seca o Delicias |
| 2. Quebrada El Potrero         | 18. Quebrada Las Delicias           |
| 3. Quebrada San Miguel         | 19. Quebrada de Canjel              |
| 4. Quebrada de Piedras Grandes | 20. Quebrada de Mancía              |
| 5. Quebrada El Juilín          | 21. Quebrada La Jagua               |
| 6. Quebrada de Lajas           | 22. Quebrada de Agua Blanca         |
| 7. Quebrada de Otatala         | 23. Quebrada Grande                 |
| 8. Quebrada El Rancho          | 24. Quebrada Mojarros               |
| 9. Quebrada de Horcones        | 25. Quebrada San José               |
| 10. Quebrada Sulupa            | 26. Quebrada Lajas                  |
| 11. Quebrada Vieja             | 27. Quebrada La Ciénaga             |
| 12. Quebrada San Antonio       | 28. Quebrada Suyatal                |
| 13. Quebrada del Pueblo        | 29. Río El Quese                    |
| 14. Quebrada de En medio       | 30. Quebrada El Carrizal            |
| 15. Quebrada de Azacualpita    | 31. Quebrada Las Vueltas            |
| 16. Quebrada Grande            | 32. Quebrada Seca                   |

El 59% de estas fuentes lo constituyen cursos de agua permanentes y el 41% son fuentes temporales o de invierno.

## **Cuencas compartidas con otros municipios**

El municipio de Masaguara comparte algunas de sus cuencas con los municipios de: Jesús de Otoro, Intibucá, San José, Santa María y el municipio de Santiago de Puringla desglosando de la siguiente forma:

Las cuencas de las quebradas de Santa Cruz, Maye, San Miguel, Vieja, Otoro son compartidas con el municipio de Jesús de Otoro.

La cuenca del Río Sasagua está compartida por los municipios de Intibucá, San José, Santa María y Santiago de Puringla.

La cuenca de la Quebrada Sulupa es compartida con el municipio de Santiago de Puringla.

### **Suelos**

Se observan suelos franco arcillosos con poca materia orgánica superficiales con un subsuelo de barro colorado, amarillento y pardo oscuro, de baja fertilidad y ácidos, los suelos con mayor fertilidad en la zona se encuentran en las áreas bajas, son francos limosos profundos, ricos en materia orgánica.

### **Uso actual del suelo**

La mayor parte del suelo en el municipio de Masaguara está siendo usado para actividades agrícolas, ocupando estas el 42% del suelo, el 23% está cubierto de bosque, el 13% de guamiles, 13% en descanso y el 9% restante está cubierto por pastos.

### **Entre los cultivos agrícolas principales están:**

- Café
- Maíz
- Frijoles
- Plátano
- Hortalizas
- Caña de azúcar
- Frutales

Las hortalizas son cultivadas en su mayoría en la zona de amortiguamiento de la reserva de la cordillera de Montecillos específicamente en las comunidades de: La Danta, Las Aradas, Montañuela, El Tablón y El Plan.

Las actividades agrícolas, ganaderas, cría de cerdos, cabros y aves de corral se dan en todo el municipio (valle y montaña) excepto el cultivo del café, el cual se realiza en las zonas montañosas.

### **Principales causas de erosión y degradación**



La erosión y degradación de los suelos en el municipio son causadas principalmente por los incendios forestales, la deforestación, y el uso de prácticas inadecuadas principalmente en el desarrollo de las actividades agrícolas y el avance de la agricultura migratoria.

### **Nivel y formas de erosión**

Según los recorridos de campo realizados en toda el área y la información brindada por los líderes comunales el nivel de erosión en la mayor parte de los suelos son considerables. Existen zonas que presenta un nivel de erosión más fuerte principalmente los que están siendo cultivadas con café. Entre las formas de erosión más comunes están las cárcavas y los deslizamientos leves.

El mayor grado de erosión se presenta principalmente en las cunetas y taludes de las carreteras; las cuales se ven mayormente afectadas en épocas de lluvias.

Su capa superficial es de color negro, con tendencia a pH ácidos y por lo general muy poco profunda, requiriendo de medidas agronómicas intensivas de conservación de suelos en su mayoría.

En las laderas, los suelos denotan una textura franco arcilloso, erosionados por su mal manejo, con un nivel freático que puede estar en un rango de 1 a 6 m.

### **Para el consumo humano se cuenta con las siguientes microcuencas:**

<b>No.</b>	<b>Nombre de la Microcuenca</b>	<b>Comunidades a las que Abastece</b>
1	Quebrada El Pueblo	Masaguara San Antonio Arrayanes Guatateca
2	Quebrada Sulupa	Proyecto Lagunetas Proyecto Horcones Pozo Negro Bañaderos
3	Microcuenca Peña blanca	Carnizuelo Puente la Gloria Otatala

### **Recurso Bosque**

En el término municipal de Masaguara se pueden observar principalmente tres ecosistemas terrestres bien diferenciados:

- Bosque nublado
- Bosque seco
- Bosque de coníferas

Estos bosques presentan un gran potencial por su belleza escénica especialmente los bosques nublados que además de las especies arbóreas incluyen también una abundante fauna. Aunque cabe mencionar que también existen áreas degradadas causadas, principalmente por la acelerada deforestación tanto de bosques latifoliados como de coníferas, los cuales están siendo usados para satisfacer las necesidades de consumo de madera y con fines energéticos.

#### ***a) Bosque Nublado***

Este bosque latifoliado es típico de elevaciones que varían de los 1,350 a 2,300 msnm. En estos bosques la mayoría del tiempo la nubosidad es casi diaria y las tasas de evaporación son bajas. Su importancia es invaluable, ya que son de suma importancia en la regulación de los suministros de agua potable, tanto por escorrentía superficial como subterránea, además de mantener el hábitat para la diversidad de especies que puedan ser encontradas allí. También es preciso apuntar las fuertes pendientes en que éstos bosques en su mayoría se encuentran, ayudan significativamente a reducir la erosión y por ende la sedimentación en los cauces de agua, lagos y represas; por esta razón la importancia de la protección y manejo racional de éstos ecosistemas.

Las especies predominantes son el roble, pino y liquidámbar, las cuales son de suma importancia para los habitantes por sus propiedades medicinales, energéticas y maderables.

Es el ecosistema que se encuentra en mayor densidad, principalmente en el área protegida de la Cordillera de Montecillos.

#### ***b) Bosque Tropical Seco***

Este tipo de ecosistema se encuentra en la provincia fisiográfica de valle del Municipio de Masaguara, se pueden encontrar muchas especies en su mayoría matorrales y árboles con espinas, los cuales durante la estación seca prolongada la mayoría de los árboles o casi todos pierden sus hojas; este ecosistema ha sido alterado y casi totalmente disminuido en esta zona, debido a actividades agrícolas y ganaderas, así como también para la extracción de leña por los pobladores. El bosque tropical seco se puede considerar como el ecosistema más amenazado de Centro América y del cual quedan pequeños remanentes.

El roble, nance y el liquidámbar son las especies predominantes, observándose también otros árboles frutales que como ya se mencionó antes revisten una gran importancia en la salud, alimentación y vivienda de los habitantes.

### ***c) Bosque de Pino o coníferas***

Los bosques de pinares en el municipio presentan asociación con el roble, los cuales generalmente podemos encontrar a alturas entre los 600 a 1,800msnm. Las especies que predominan son el *Pinus oocarpa* y *Quercus spp*, en menores elevaciones y en mayores altitudes el *Pinus maximinoi* y *Pinus pseudostrobus*. El sotobosque está constituido por especies menores como pastos, zarza, nances, etc. En este tipo de ecosistema se practica el corte del roble para leña, además de extracción irracional de madera para construcción y para el abastecimiento de cultivos agrícolas lo que ha modificado enormemente éste tipo de hábitat.

En toda el área montañosa del municipio de encuentra distribuido el bosque de pino, el cual presenta en su mayoría un estado maduro y en menor escala un estado medio, representa un área con mayor ocurrencia de incendio y su principal amenaza es la deforestación por su uso energético y maderable.

#### **Recurso Aire**

No existen estudios técnicos especializados sobre la contaminación del aire de esta zona. Que tenga un estatus de contaminación.

#### **Clima**

El municipio de Masaguara presente tres tipos de clima:

- Al este en la cordillera de Montecillos clima lluvioso con una precipitación
- seco.
- En la montaña de Opalaca el clima es menos lluvioso que en las montañas del Este.

La cabecera municipal presenta un clima caluroso casi todo el año; las épocas generalmente frescas son en los meses de noviembre, diciembre y enero.

El mes que presenta las temperaturas más bajas es diciembre con 12.1 °C. La cabecera municipal de Masaguara en general presenta una temperatura promedio de 25.5 °C. Los meses más lluviosos son junio y septiembre con 208.6 mm y 178.2 mm respectivamente, y una precipitación promedia anual de 976.8 mm.

Pero cabe mencionar que en los últimos años ha habido cambios bruscos de temperatura, que han modificado de manera drástica el clima del municipio.

### **Feria del Municipio de Masaguara**

La Feria del Municipio de Masaguara es celebrada del 8 al 14 de junio de todos los años en honor al patrón San Antonio de Padua, las actividades que se realizan son: Elección de la reina de la feria, coronación de la reina infantil, quema de pólvora, carreras de cinta, el toro fuego, fiestas bailables, Presentación de grupos musicales, venta de comidas típicas, juegos pirotécnicos entre otros.

#### **1.4 JUSTIFICACIÓN**

En la actualidad nuestro municipio enfrenta múltiples situaciones de necesidad sentidas por la población, algunas que requieren atención inmediata y otras que dan un tiempo para poder evacuarlas de manera subsecuente.

El municipio como tal es liderado por el gobierno local quien debe de definir de forma clara y precisa el desarrollo del mismo, para esto es necesario apoyarse en herramientas basadas en la normativa de país vigente que puedan ordenar las ideas de proyectos y llevarlas a la ejecución de una forma ecuánime basada en una priorización de acuerdo con la problemática real que enfrenta la población del municipio. Por tal razón se ha elaborado esta herramienta denominada Plan de Desarrollo Municipal (PDM).

Esta herramienta nos permite evaluar al municipio de manera general y poder buscar solución a los problemas más sentidos por la población, según los proyectos contemplados en los planes de desarrollo comunitarios y el análisis realizado con líderes comunitarios y organizaciones con apoyo de la herramienta FODA, hay varias situaciones que requieren mayor y rápida atención, de esta manera se planifican ideas de proyectos para atacar de manera puntual, estratégica y de cobertura municipal a los problemas más prioritarios en el territorio municipal.

Al realizar todas las acciones contempladas en el PDM se verá reflejado en el municipio una mejora en: el tema de Salud, Educación, Seguridad Ciudadana, Ordenamiento Territorial, Grupos Vulnerables, Proyectos de Infraestructura y Obras de Desarrollo Integral para la Población, como estrategia a nivel de municipio, mostrándose una mejora significativa en el estilo de vida de los habitantes de nuestro municipio y mejorando los indicadores en base a las temáticas evaluadas que a continuación se presentan:

## Principales Indicadores Socioeconómicos en el Marco de los ODM y PN

Objetivos y metas del Desarrollo del Milenio	Indicadores Masaguara, Intibucá
<p><b>Objetivo 1: Erradicar la extrema pobreza y el hambre</b></p> <p>Meta 1: Reducir a la mitad, entre 1990 y 2015, el porcentaje de personas cuyos ingresos sean inferiores a 1 dólar por día.</p> <p>Meta 2: Reducir a la mitad, entre 1990 y 2015, el porcentaje de personas que padezcan de hambre.</p>	<ul style="list-style-type: none"> <li>- <b>24.21%</b> población con ingresos menores a \$ 1.00 diario.</li> <li>- Al <b>68.92%</b> de los hogares los ingresos les ajustan para alimentarse los 3 tiempos de comida, desde la percepción de los Jefes (as) de Hogar.</li> </ul>

Objetivos y metas del Desarrollo del Milenio	Indicadores Masaguara , Intibucá
<p><b>Objetivo 2: Lograr una educación primaria universal</b></p> <p>Meta 3: Velar porque, para el año 2015, las niñas y niños de todo el mundo puedan terminar un ciclo completo de enseñanza primaria.</p>	<ul style="list-style-type: none"> <li>- <b>48.99</b> % de niños(as) en edad escolar que actualmente estudian</li> <li>- <b>48.43</b> % de niños(as) que estudian primaria de los que tienen edad para hacerlo</li> <li>- % de la fuerza de trabajo emergente que concluyó la educación primaria.</li> </ul>
<p><b>Objetivo 3: Promover la igualdad entre los sexos</b></p> <p>Meta 4: Eliminar las desigualdades entre los géneros en la enseñanza primaria y secundaria, preferiblemente para el año 2005, y en todos los niveles de la enseñanza antes del fin del año 2015.</p>	<ul style="list-style-type: none"> <li>- <b>34.36</b> % de niños que estudian primaria de los que tienen edad.</li> <li>- <b>34.44</b> % de niñas que estudian primaria.</li> <li>- <b>34.28</b> % de niños que estudian secundaria</li> <li>- <b>56.00</b> % de niñas que estudian secundaria</li> <li>- 34.36 % de niños en edad escolar</li> <li>- 34.28 % de niñas en edad escolar</li> <li>- 90.44 % de niños que actualmente estudian en todos los niveles</li> <li>- 93.24 % de niñas que actualmente estudian en todos los niveles</li> </ul>

<p><b>Objetivo 4: Reducir mortalidad infantil</b> Meta 5: Reducir en dos terceras partes, entre 1990 y 2015, la mortalidad de los niños menores de 5 años.</p>	<p>- <b>1.89%</b> muertes por 1000 nacidos menores de 5 años.</p>
<p><b>Objetivo 5: Mejorar la salud materna</b> Meta 6: Reducir, entre 1990 y 2015, la mortalidad materna en tres cuartas partes.</p>	<p>- <b>0.66%</b> muertes maternas por mil partos atendidos</p>
<p><b>Objetivo 6 Combatir el VIH/SIDA, paludismo y otras enfermedades</b> Meta 7: Haber terminado y comenzado a reducir, para el año 2015 la propagación del VIH/SIDA. Meta 8: Haber detenido y comenzado a reducir, para el 2015, la incidencia del paludismo y otras enfermedades graves.</p>	<p>- <b>2.23%</b> infectados con paludismo por cada mil - % afectados por IRAS por cada mil habitantes - % infectado de tuberculosis por cada mil - <b>6.73%</b> infectados con dengue clásico por cada mil</p>

Objetivos y metas del Desarrollo del Milenio	Indicadores Masaguara, Intibucá
<p><b>Objetivo 7: Garantizar la sostenibilidad del medio ambiente</b> Meta 9: Incorporar los principios del desarrollo sostenible en las políticas y los programas nacionales e invertir la pérdida de recursos del medio ambiente. Meta 10: Reducir a la mitad, para el año 2015, el porcentaje de personas que carezcan de acceso sostenible a agua potable. Meta 11: Haber mejorado considerablemente para el año 2020, la vida de los habitantes de los tugurios.</p>	<p>- <b>96.32%</b> de los hogares utiliza leña para cocinar - <b>81.03%</b> hogares con acceso al agua por acueducto - <b>82.55%</b> hogares con acceso a eliminación de excretas - <b>81.02</b> % viviendas con inadecuada disposición de la basura. - <b>38.90%</b> hogares con servicio de energía eléctrica domiciliar - <b>84.05%</b> de las viviendas bajo condiciones de regulares a malas - <b>37.07%</b> de las viviendas no tienen baño - <b>4.41%</b> de las viviendas tienen una sola pieza como dormitorio</p>

## **1.5 BENEFICIARIOS**

Dada la naturaleza de la elaboración del Plan de Desarrollo Municipal los beneficiarios con la ejecución de la gran mayoría de proyectos son todos los habitantes del municipio de Masaguara ya que directa o indirectamente resultaran favorecidos con los resultados y beneficios que brindaran cada una de las actividades realizadas. Según la encuesta en base a hogares a nivel municipal la población total es de **18,905** personas, de las cuales **9,798** son mujeres, que representa el **51.82%** de los habitantes y **9,107** son hombres que representan un **48.17%** de la población total. La mayoría de la población del municipio es joven, casi la mitad de la misma **46.87%** es menor o igual a 18 años. Para los siguientes años la cantidad de habitantes será mayor debido al aumento natural en la población.

Los proyectos que están en el Plan de Desarrollo Municipal se desarrollaran de una forma participativa ya que la gran mayoría de los beneficiarios fueron los que brindaron la idea de cada proyecto, dentro de cada proyecto va adherido el aporte comunitario quienes además de aportar a la ejecución de cada proyecto se convertirán en los mediadores para que cada proyecto se ejecute de la mejor manera y serán los encargados de darle el seguimiento o mantenimiento requerido.

## **1.6 METODOLOGÍA**

En general, la metodología aplicada en todo el proceso se resume en las siguientes fases y actividades:

### **Fase I: Preparatoria**

Elaboración y concertación de la propuesta metodológica  
Preparación de la propuesta técnica, plan general de trabajo y presupuesto  
Socialización de la propuesta con equipo técnico y los Alcaldes  
Negociación de apoyo técnico con otras instituciones  
Elaboración de material de capacitación

### **Fase II: Inducción a nivel de los municipios:**

Constitución del equipo técnico municipal líder del proceso  
Elaboración propuesta plan de trabajo a desarrollar en cada municipio  
Identificación de líderes sociales que formarán el equipo comunitario facilitador

### **Fase III: Elaboración de Planes de Desarrollo Comunitario**

Identificación y concertación de los ejes temáticos de análisis y las variables determinantes.

Disponer de los indicadores de línea de base por cada comunidad, en el marco de los ODM visión de país y plan de nación.

Preparación del plan de trabajo del equipo líder comunitario

Levantar los listados de los participantes en cada jornada

Levantar cuadro sobre instituciones y organizaciones existentes en la comunidad

Realización de jornadas comunitarias para preparar análisis sobre situación socioeconómica, análisis problemática local, análisis de actividades y potencialidades productivas, alternativas planteadas como ideas de proyectos y su priorización, consolidación del Plan de Desarrollo Comunitario, y listados de los participantes por evento realizado

Socialización y validación de la propuesta de plan de desarrollo comunitario

### **Fase IV: Elaboración planes zonales**

Validar mapa de zonificación del municipio

Selección de los representantes zonales

Realización de talleres zonales para la priorización de proyectos zonales y levantamiento de listados.

Preparación programación de los planes zonales sobre la base de los proyectos priorizados

### **Fase V: Construcción de la visión compartida y proyectos estratégicos**

Diagnóstico general del municipio por eje temático

(FODA) Elaboración de la visión compartida del municipio Definición de las líneas estratégicas

Definición de los objetivos de línea

Identificación, priorización y programación de proyectos estratégicos.

### **Fase VI: Elaboración del Plan de Inversión Municipal Plurianual**

Preparación de la programación del plan con los resultados anteriores:

Proyectos estratégicos priorizados por línea estratégica.

Proyectos de desarrollo social y productivo priorizados por cada plan zonal

Proyectos de infraestructura priorizados por cada plan zonal

Preparación del Plan de Inversión Anual para el primer año de ejecución



### **Fase VII: Consolidación y redacción del plan**

Elaboración de presupuesto consolidado  
Redacción del plan con sus anexos  
Planes de Desarrollo Comunitario  
Planes Zonales de Desarrollo  
Territorial Plan de Inversión  
Municipal Plurianual Plan de  
Inversión Anual

### **Fase VIII: Socialización, revisión final y edición**

Jornada para la socialización y validación de los planes con la Corporación Municipal y los representantes comunitarios en cabildo abierto (papel de la Corporación y los Patronatos en la gestión)  
Revisión final del documento.  
Edición y entrega de los documentos.

### **Fase IX: Implantación del Plan**

Elaboración de fichas y perfiles de proyectos  
Preparación y concertación de planes operativos anuales y del plan de inversión municipal anual (PIMA)  
Jornada de socialización con entes de gobierno y de la cooperación  
Gestión de proyectos  
Ejecución de proyectos

### **Fase X: Seguimiento y Evaluación**

Los Patronatos en asambleas comunitarias analizan trimestralmente los avances en la ejecución del plan y reportan a la UTM.

La Corporación Municipal cada tres meses analiza los avances en la ejecución del plan y anualmente evalúa los resultados alcanzados.

Jornadas de evaluación y Cabildos Abiertos con representantes comunitarios, zonales, organizaciones e instituciones una vez al año y reformulan el plan en los casos necesarios.

Para realizar este proceso de planificación se capacitaron de 3-5 líderes de cada comunidad, los cuales desarrollaron las asambleas comunitarias en cada una de sus

comunidades, se realizaron 49 asambleas comunitarias, con la participación de más de 700 ciudadanos, a través de talleres de capacitación y asambleas comunitarias.

En cada una de las asambleas comunitarias y talleres se reflexionaba sobre la situación socioeconómica actual de la comunidad, observados en el documento de línea base y de esa manera se recapacitaba en cuanto a la situación en la que encuentra el municipio.

## 1.7 PERÍODO

El Plan de Desarrollo Municipal está comprendido para ser ejecutado en dos apartados el Primero concierne al Plan Estratégico de Desarrollo Municipal (PEDM), el cual esta propuesto para ser ejecutado en 6 años, es decir, del 2016 – 2021

## II. DIAGNÓSTICO SOCIOECONÓMICO DEL MUNICIPIO

A continuación se detalla un resumen general del municipio en temas de interés para el desarrollo y como resultado del estudio socioeconómico que resulto de la encuesta de línea base para poder emprender el proceso de Planificación del Desarrollo Municipal.

### 2.1 PRINCIPALES INDICADORES

#### Población clasificada por rangos de edades

Rangos de Edades	No. de personas		Clasificación por género			
	Total	%	Mujeres	%	Hombres	%
Menores de 1 año	<b>562</b>	2.97	327	1.7	239	1.24
De 1 a 4 años	<b>1389</b>	7.22	720	3.74	671	3.48
De 5 a 6 años	<b>2088</b>	10.85	1061	5.51	1027	5.34
De 7 a 12 años	<b>2528</b>	13.14	1269	6.59	1251	6.5
De 13 a 15 años	<b>1609</b>	8.36	909	4.72	708	3.68
De 16 a 18 años	<b>1719</b>	8.93	702	3.65	1023	5.31
De 19 a 23 años	<b>1619</b>	8.41	810	4.21	805	4.18
De 24 a 30 años	<b>1661</b>	8.63	913	4.74	754	3.92
De 31 a 40 años	<b>2107</b>	10.95	1021	5.30	1086	5.64
De 41 a 50 años	<b>1495</b>	7.77	875	4.55	624	3.24
De 51 a 64 años	<b>1237</b>	6.43	706	3.67	506	2.63
De 65 años y más	<b>891</b>	4.63	531	2.76	360	1.87
<b>Total</b>	<b>18,905</b>	100	<b>9,798</b>	50.94	<b>9,107</b>	47.35

La tabla anterior muestra que la población total en el municipio es de **18,905** personas de las cuales **9,798** son mujeres y **9,107** son hombres el total de población por rango de edad es relativo a excepción del rango de 7 a 12 años con un total de **2528** personas que representa el valor más alto. El promedio de personas por vivienda es de 5.4, en relación a la migración las personas poseen empleo local en temporada de café, al terminar la temporada la mitad de las personas especialmente los hombres continúan trabajando en el mantenimiento de las fincas de café y los demás buscan otra fuente de empleo dentro o fuera del municipio. La fuente de empleo temporal ha aumentado gracias a que se han ampliado en gran medida las parcelas de fincas de café.

### **Salud:**

En este ámbito se cuenta con cuatro CESAR uno en la cabecera municipal el cual tiene personal capacitado entre ellos dos doctores en medicina, una enfermera En los centros de salud del municipio se atienden consultas diarias, de igual manera se lleva el control de círculo de embarazadas y de niños, campañas de vacunación, campañas de limpieza, el centro de salud cuenta con comités voluntarios de salud en cada comunidad.

Una de las enfermedades que muestran un nivel preocupante de incidencia que más afecta son las enfermedades respiratorias (IRAS) y las diarreas, esto se debe a los cambios climáticos, la combinación de las aguas y el deterioro constante del medio ambiente.

En relación a la atención en el parto de las madres se tiene que 41 (31.78%) de los casos fueron atendidos por una enfermera, 10 (7.7%) fueron atendidos por una partera, 43(33.11%) fueron atendidos por un médico, 1(0.77%) fueron atendidos por ella sola, 0(0%) fueron atendidos por el marido o compañero y 1(0.77%) fueron atendidos por otra persona.

### **Servicios básicos:**

#### **Agua potable:**

En el Municipio de Masaguara Intibucá los hogares que reciben este servicio mediante acueducto con llave domiciliar representan el 80.20 %, sin embargo, este año 2015 se trabaja en proyectos nuevos que mejoraran las condiciones de vida de las personas con el manejo recurso hídrico para garantizar un mejor uso así como se hizo con las comunidades de Arrayanes San Antonio Masaguara Centro y Guatateca.

### **Letrinas / servicio sanitario:**

El **14.46%** de las viviendas poseen servicios sanitarios, y el **67.76%** de las viviendas poseen letrinas de las cuales el **67.46%** la utilizan, lo que hace que algunas viviendas tengan disposición adecuada de excretas pero a la vez lo anterior también demuestra que hay un porcentaje considerablemente alto de hogares que sus habitantes realizan feculismo al aire libre, por lo que el mejoramiento de estas condiciones es prioritario.

### **Energía Eléctrica:**

En la actualidad el **51%** de las comunidades cuenta con este servicio, beneficiando al **42.37%** del total de las vivienda, el alumbrado público lo recibe el **18.78%** de la población.

De las 24 comunidades que hace falta electrificar 4 de ellas están en proceso gracias al gran esfuerzo de los pobladores de cada caserío y la ayuda del actual gobierno local.

### **Vivienda:**

La cantidad de familias por vivienda predomina una familia por vivienda con un índice del **88.49%** por lo que se considera que si hay un poco de hacinamiento ya que donde viven más de cuatro familias representa el **1.64%**. Las condiciones de las viviendas establecimos unos parámetros a seguir al momento de las entrevistas; por ejemplo, en condiciones buenas se consideraron aquellas viviendas que no presentaban ningún tipo de problemas en su estructura, a nivel del techo, paredes, pisos etc., o aquellas que ofrecen las condiciones necesarias para vivir. Las viviendas en condiciones regulares se estimaron aquellas que presentaban uno o dos problemas, pero que ofrece condiciones para vivir sin un alto riesgo durante un tiempo determinado. En malas condiciones se estimaron aquellas viviendas que presentaban problemas en su estructura a nivel de techo, paredes y pisos; en esto también hay que considerar el tipo de material que son construidas, y sobre esto nos encontramos que la mayor cantidad de viviendas fueron construidas de adobe (89.27%), un (2.21%) son de madera, un (4.13%) son de Bahareque, el (3.76%) son de bloque o ladrillo y un (0.20%) son construidas con desperdicios.

Además, también se observaron los principales problemas de las viviendas, resultando que el **59.79 %** de las mismas no tienen repello, el **45.67 %** poseen piso de tierra, el **51.28%** no tiene cielo falso, el **14.38 %** poseen el techo en mal estado y el **10.29%** poseen problemas estructurales; si consideramos por salubridad la importancia del cielo falso como un elemento de una vivienda en buen estado, nos encontramos que el porcentaje de viviendas en condiciones regulares a malas sería mayor.

Un aspecto importante con las condiciones de las viviendas es la disponibilidad de baños que tengan las mismas, lo cual, también representa un indicativo sobre las facilidades que ofrecen al bienestar familiar, en este sentido los resultados obtenidos muestran que el **59.45 %** de las

viviendas cuentan con un baño, y el 40.55 de las viviendas no cuentan con este servicio por lo que la población de este segmento realizan su aseo personal al aire libre en el patio de la casa o en quebradas o ríos cercanos.

El tipo de combustible que utilizan las familias para cocinar es otro indicador importante de analizar, observándose que en todo el Municipio el 96.32% de las viviendas se utiliza la leña como combustible y en el 3.68% utilizan electricidad, gas volátil o kerosén, principalmente en la cabecera municipal y algunas comunidades; lo anterior es un indicativo de la presión que se ejerce en el bosque para la extracción y uso de leña.

### **Educación:**

La edad escolar se estimó en el rango de 5 a 23 años, o sea desde preescolar hasta finalizar la Universidad, en este sentido el levantamiento se realizó estimando los rangos de edades según el nivel educativo a lograr por los niños(as), tomando en consideración este parámetro, los resultados obtenidos muestran que en el municipio hay 8395 niños(as) y jóvenes que se encuentran en este rango de edad, el 42.0% del total de la población.

Del total en edad escolar están estudiando 4280 que se distribuyen en 55.34% Varones y 58.45. Mujeres, y el resto no lo hacen (4,115), y de éstos que en la actualidad no estudia el 41.55% son niñas y el 44.66% son varones.

Distribuyendo la población estudiantil por niveles educativos nos encontramos que 735 estudian en preescolar, 3,568 está en el nivel primario, 1,049 en el nivel de plan básico, 802 en diversificado y 137 en nivel universitario.

La igualdad de género en enseñanza primaria y secundaria y al revisar los indicadores observamos que, de los que estudian primaria, el 1868 son niños (as), de los que están en edad de hacerlo por género, lo cual indica en términos relativos que los varones tienen mayor acceso a este nivel. En tanto a nivel de secundaria el 95.46% son varones y el 96.25% mujeres.

Si analizamos, a nivel general, los datos de los niños(as) que actualmente estudian o han cursado un grado educativo determinamos que hay más Varones que Mujeres, pero, si el análisis lo hacemos en función del acceso educativo de la población existente en esos segmentos establecemos que las niñas han accedido en un mayor porcentaje a la educación que los niños, ejemplo de ello es que el 93.24% de las niñas que tienen edad de estudiar lo han hecho y en el caso de los niños este porcentaje es del 90.4%, y en el caso de los que actualmente estudian el acceso de las niñas es mucho mayor.

### **Nivel Primario:**

Con relación a la meta a lograr en el ciclo completo enseñanza primaria, los datos muestran que los niños en edad de estudiar primaria (7 a 12 años) son 2634 que representan el 43.20% de total en edad escolar, sin embargo, en este nivel están estudiando 1678 niños(as), lo que indica, como ya se explicó, que una buena cantidad de niñas en edad de estar en otros niveles están estudiando la primaria, no obstante, **hay un porcentaje de niños en edad de estudiar primaria no están en este nivel.**

### **Nivel diversificado:**

La cantidad de jóvenes en este nivel es de 1149 del total en edad escolar de los cuales el 789 (25.35%) está estudiando y un 5.65% lo ha cursado y está en el nivel universitario; de estos resultados se deduce que la población estudiantil que ha logrado llegar a nivel diversificado es sumamente bajo, por lo que el nivel de profesionalización y calificación del recurso humano del municipio no es el esperado para impulsar el desarrollo local.

### ***Igualdad entre los sexos a nivel educativo:***

En cuanto a igualdad de género en la enseñanza primaria y secundaria al revisar los indicadores observamos que, de los que estudian primaria, 1868 son niños y niñas, en términos relativos los varones tienen mayor acceso a este nivel. En tanto a nivel de secundaria el 95.46% son varones y el 96.25% mujeres.

El análisis general nos indica que los datos de los niños y niñas que actualmente estudian o han cursado un grado educativo determinamos son más Varones que Mujeres, pero, si el análisis lo hacemos en función del acceso educativo de la población existente en esos segmentos establecemos que las niñas han accedido en un mayor porcentaje a la educación que los niños, ejemplo de ello es que el 93.24% de las niñas que tienen edad de estudiar lo han hecho y en el caso de los niños este porcentaje es del 90.4%.

### **Economía**

La mayor parte de la población del sexo masculino se dedica al cultivo de los granos básicos entre ellos maíz, frijol y corta de café en la temporada de los cuales el 30.49% son agricultores y la mayoría de las mujeres se dedica a los Oficios domésticos.

### **Fuerza laboral:**

En concordancia con lo expuesto, la mayor fuerza de trabajo predominante en el municipio está en el sector primario, específicamente en la producción agropecuaria, existen 3494 pequeños productores dedicados directamente al sector agropecuario, que representa el 30.40% del total de la población económicamente activa y 464 se dedican a los oficios domésticos el 10.07%.

Calculando la Población en Edad de Trabajar (PET) del municipio determinamos que está constituida por 9.935 personas que representa el total de la población; de ésta la Población Económicamente Activa (PEA)

### ***Producción Local:***

Los tipos de cultivos que predominan en la producción agrícola la mayor fuerza en el municipio está en el sector primario específicamente en la producción de café, esto se debe a que casi todos los terrenos del municipio son aptos para este tipo de cultivo y en la actualidad ha aumentado la cantidad de parcelas de producción, los granos básicos se producen en menor escala principalmente maíz y frijoles, al igual que la ganadería, hortalizas y especies pecuarias menores. Los servicios que se brindan a los productores en asistencia técnica, capacitación y crédito, generalmente es por parte de instituciones presentes en el municipio, actualmente se ha apoyado a los productores con sistemas de riego, semillas mejoradas, fertilizantes, etc.

No existe un mercado local, por tal razón los productos que se obtienen se comercializan en los mercados aledaños, lo que genera un costo adicional por el transporte y la distancia de los mercados. El acceso al municipio lo constituye un trayecto de aproximadamente 12 km de carretera balastada.

La mayor fuente de empleo temporal lo constituye la recolección de café, por lo tanto una vez que ha concluido dicha temporada el desempleo es mayor debido a que no existe otra fuente de empleo local, dado que generalmente la población se dedica únicamente al cultivo de café y no existen más fuentes de producción para lograr cubrir el desempleo en el lapso comprendido de mayo a octubre de cada año.

### **Participación SOCIEDAD CIVIL**

Masaguara cuenta con diferentes organizaciones comunitarias, y de la sociedad civil, de las cuales los Patronatos y Juntas de Agua son la base organizativa más importante por su involucramiento en procesos de desarrollo local, y funcionan como uno de los enlaces más cercanos con la municipalidad, así como con las distintas instituciones de desarrollo que operan en el municipio.

Las organizaciones de mayor trascendencia son: Los Patronatos, juntas de agua, grupos de iglesias católicas y evangélicas, sociedad de padres de familia en cada centro educativo, cajas rurales, comité de salud, comité de vigilancia, comité de la juventud



**Patronatos Comunitarios:** Organizaciones representativas de las comunidades, importante para el desarrollo de las mismas, a nivel de las asambleas de estas organizaciones se deciden asuntos de interés comunitario; sus líderes son electos democráticamente y deben representar los intereses de sus comunidades ante la municipalidad y otras instancias de desarrollo.

**Juntas de Agua:** Es la organización comunitaria encargada del buen manejo y administración de los acueductos, tanto en la construcción de los mismos como en su operación; también, centran su interés en el buen funcionamiento organizacional y administrativo de las mismas Juntas, así como en la protección, control y manejo de las fuentes productoras de agua, son apoyadas directamente por la municipalidad y por las instituciones afines a la protección de los recursos naturales.

**Comunidades Eclesiales de Base:** Son organizaciones de la iglesia católica conformados en barrios y colonias, con el propósito de evangelizar a la comunidad y al mismo tiempo apoyar el desarrollo comunal.

**Sociedad de padres de Familia:** Brindan apoyo a los procesos de enseñanza - aprendizaje de los niños mediante diversas actividades realizadas a nivel del centro educativo, la comunidad y en la familia.

**Cajas Rurales:** Son organizaciones que promueven el ahorro entre sus miembros y el producto del mismo lo utilizan para brindar préstamos a sus propios socios.

**Comités de Salud:** Estos grupos se encargan de apoyar diversas actividades relacionadas con el mejoramiento de la salud familiar comunitaria.

**Comité de Vigilancia:** Estos grupos son encargados del bienestar y la convivencia social se encuentra en cada una de las comunidades de Masaguara

## 2.2. INFRAESTRUCTURA BÁSICA EXISTENTE

**Electricidad:** El municipio de Masaguara se encuentra electrificado en un **51%** de las comunidades recibiendo el **42.37%** % servicio de las viviendas, faltando muchas comunidades de las cuales unas se encuentran en proceso.

### *Telefonía y correos:*

**Social:** En este aspecto se cuenta con diferentes estructuras entre ellas las iglesias católicas y evangélicas que siempre están a nivel de cada comunidad se cuenta con algunas canchas de fútbol en los centros educativos, parques, para que puedan divertirse los jóvenes, también en varias comunidades cuentan con salones comunales.

**Salud:** En este aspecto se cuenta con 4 centros de salud y una clínica, ubicados en las comunidades de: POTRERITOS, QUIRAGUIRA, AGUA SALADA, MASAGUARA CENTRO y la clínica ubicada en la comunidad de: LAS ARADAS.

Cada uno de los cuales tiene personal capacitado entre ellos doctores (as) enfermeras auxiliares y voluntarios de salud en todas las comunidades.

Atendiendo consultas diarias, de igual manera se lleva el control de círculo de embarazadas un día de cada mes, campañas de vacunación, campañas de limpieza, el centro de salud cuenta con pequeños comités voluntarios.

### ***Educativa***

La infraestructura existente del sistema educativo del municipio está constituido por 52 centros preescolares (26 PROHECO, 5 oficiales y 21 CEPRED) A nivel de primaria existen 49 escuelas (31 PROHECO y 18 Oficiales) el casco urbano cuenta con un Centro de Educación Básica oficial; y dos centros más ubicados en las aldeas de Las Aradas y Quiraguira. Además en el municipio existen programas alternativos de educación como EDUCATODOS que brindan la oportunidad de finalizar el tercer nivel de educación básica a muchos jóvenes de todo el municipio.

***Productiva:*** En nuestro municipio la mayor actividad productiva de la población la constituye como principal fuente el café, los granos básicos (maíz, frijol) y en un sector de la zona alta se da el cultivo de verduras.

## **2.3. INSTITUCIONALIDAD PARA EL DESARROLLO**

### **DESEMPEÑO MUNICIPAL**

La municipalidad es el órgano de gobierno y administración del Municipio y existe para lograr el bienestar de los habitantes, promover su desarrollo integral y la preservación del medio ambiente, con las facultades otorgadas por la Constitución de la República y demás leyes.

#### **Sus objetivos son los siguientes:**

- Velar porque se cumpla la constitución de la República y las leyes;
- Asegurar la participación de la comunidad en la solución de problemas del Municipio;
- Alcanzar el bienestar social y material del Municipio, ejecutando programas de obras públicas y servicios;
- Preservar el patrimonio histórico y las tradiciones cívico-culturales del Municipio; fomentarlas y difundirlas por sí o en colaboración con otras entidades públicas o privadas;
- Racionalizar el uso y explotación de los recursos municipales, de acuerdo con las prioridades establecidas y los programas de desarrollo nacional.

### **Funciones de la Corporación Municipal.**

- Crear, reformar y derogar los instrumentos normativos locales de conformidad con la ley de municipalidades;
- Crear, suprimir, modificar y trasladar unidades administrativas. Asimismo, podrá crear y suprimir empresas, fundaciones o asociaciones, de conformidad con la ley, en forma mixta, para la prestación de los servicios municipales;
- **Aprobar el presupuesto anual, a más tardar el (30) de noviembre del año anterior, así como sus modificaciones.**
- Apoyar los patronatos y demás organizaciones comunitarias

***Presencia Institucional en el Municipio:***

En el municipio tienen presencia directamente instituciones, de las cuales son públicas y además el municipio es apoyado técnicamente por ACS/USAID, PLAN HONDURAS que están apoyando el fortalecimiento institucional municipal. Por otro lado, la municipalidad está asociada a la mancomunidad Municipios del norte de Intibucá MAMUNI conformada además por Jesús de Otoro y San Isidro.

**Entre las instituciones brindan cooperación en el municipio tenemos:**

1	<b>Secretaria de Salud</b>	18	<b>WEFTA</b>
2	<b>Secretaria de Educación</b>	19	<b>CENET:</b> Centro Nacional de Educación para el Trabajo
3	<b>SDHJGD:</b> Secretaría de Derechos Humanos, Justicia, Gobernación y Descentralización/ Dirección General de Gobernabilidad Local	20	<b>FUNHDSA:</b> Fundación Hondureña para el Desarrollo Sostenible en el Área de la Salud
4	<b>JICA:</b> Agencia de Cooperación Internacional de Japón/ Proyecto FOCAL II	21	<b>ERSAPS:</b> Ente Regulador de los Servicios de Agua Potable y Saneamiento / Cooperación Suiza
5	<b>Programa Vida Mejor</b>	22	<b>INAM</b>
6	<b>Policía Nacional</b>	23	<b>CARITAS</b>
7	<b>MAMUNI:</b> Mancomunidad de los Municipios del Norte de Intibucá	24	<b>CONASA:</b> Consejo Nacional de Agua Potable y Saneamiento
8	<b>Visión Mundial Honduras</b>	25	<b>PRAF</b>
9	<b>ACS/USAID</b>	26	<b>FUNBANCAFE</b>
10	<b>CARE</b>	27	<b>IHCAFE:</b> Instituto Hondureño del Café
11	<b>RNP:</b> Registro Nacional de las Personas	28	<b>APROCAFE:</b> Asociación de Productores de Café
12	<b>ICF:</b> Instituto de Conservación Forestal	29	<b>Junta de Andalucía:</b> Cooperación Internacional de España
13	<b>Save the Children</b>	30	<b>Centro de Desarrollo Rural</b>
16	<b>BANADESA</b>	33	<b>INA</b>
17	<b>IDECOAS</b>	34	<b>KFW:</b> Fondos Alemanes
35	<b>PLAN INTERNACIONAL</b>	36	<b>PROHECO</b>
37	<b>CRS /IGW</b>		

## 2.4. PRINCIPALES POTENCIALIDADES Y PROBLEMAS (FODA) A NIVEL

### MUNICIPAL Fortalezas

Existen muy buenas comunicaciones entre el municipio y los diferentes Centros educativos del municipio.

- Fácil Acceso a la mayoría de los centros educativos.
- En la mayoría de zonas del municipio hay terrenos amplios para construcción.
- Voluntad política de la corporación municipal para brindar orden en el municipio.
- demarcación y limitación de las micro cuencas y aéreas protegidas.
- La municipalidad extiende los dominios útiles y plenos en algunas zonas del municipio.
- Se cuenta con una base de datos municipal y estudio socio económico de cada comunidad.
- Voluntad política por parte del gobierno local para optar por un programa legalización de tierra.
- cobertura de agua potable a nivel de municipio.
- unidades de salud, medicamentos e insumos para la atención de los pacientes y personal capacitado.
- instituciones y programas de apoyo para prevenir la desnutrición.
- enlaces entre la secretaría de salud y la municipalidad por medio del modelo descentralizado de salud.
- Se da cobertura en salud a todo el municipio.
- Apoyo con brigadas medicas
- Excelente relación entre los autores del proceso enseñanza-aprendizaje.
- **Cada uno de los distintos centros educativos del municipio cuentan con su respectivo proyecto de centro (PEC)**
- **Redes educativa operando y se están organizando otras redes en el municipio.**

Acompañamiento de instituciones en fomento de valores éticos, morales y espirituales.

- El municipio cuenta con aproximadamente 10000 manzanas de reserva con recurso hídrico
- Tierras de vocación agrícola fértil y apta para los cultivos de café, granos básicos y hortalizas y agricultura de ladera.
- Apropiación, promoción de protección y recuperación del patrimonio natural y cultural.
- Contamos con una unidad municipal ambiental.
- Contamos con un regidor enlace del medio ambiente de la corporación ambiental
- Se cuenta con instrumentos jurídicos para protección dl medio ambiente.
- Se cuenta con aéreas extensas de bosque de hoja ancha y de pino.
- Presencia de las ONG´s
- Existe una oficina municipal de protección a la niñez y la mujer.
- Hay muchos jóvenes que están informados de muchos temas en la actualidad.
- Jóvenes con visión, capacidad y vocación.

- Hay un buen número de niños adolescentes y juventud con mucho potencial de desarrollo para los pueblos
- bonos para personas de la tercera edad
- programas de apoyo a mejoramiento de viviendas.
- Instituciones que apoyan y fortalecen las juntas administradoras de agua.
- Las juntas de agua cada vez más adquieren mayor liderazgo.
- Cajas rurales y cooperativas
- Mercado accesible en el municipio y en diferentes comunidades
- Condiciones climáticas aptas para diferentes cultivos.
- El rubro productivo que genera mayor ingresos es el cultivo de café y en menor escala el maíz y frijol.
- 
- Iniciativa para emprender procesos que fortalezcan la seguridad alimentaria.
- Presencia de instituciones y programas que apoyan el tema de seguridad Alimentaria
- Instituciones que brindan asistencia para mejorar las prácticas agrícolas.
- Jóvenes con ganas de organizarse y trabajar por el bien de la comunidad.
- Las mujeres cada vez más se involucran en organizaciones.
- Hay organizaciones que les han dado apoyo y han abierto oportunidades para las mujeres.
- Procesos de capacitación para las mujeres.
- **Líderes comunitarios capacitados en procesos de fortalecimiento a capacidades locales.**
- Procesos de capacitación comunitarios.
- Patronato con liderazgo e iniciativa de gestión y Trabajo.
- Postas policiales a nivel de aldea con personal serio y responsable.
- Comité de seguridad en cada comunidad
- Zonas de extracción de arena y grava
- Apoyo por parte de COCEPRADI en infraestructura educativa y saneamiento.
- Belleza escénica en muchas zonas del municipio que pueden ser aprovechada como atractivo turístico.

## **Oportunidades**

- Interés de instituciones y habitantes para dar un tratamiento de acuerdo a la basura.
- Asistencia técnica en capacitaciones, levantamiento de información y formulación de un plan de desarrollo Municipal con enfoque de ordenamiento territorial.
  - Vigencia de la ley de ordenamiento territorial.
  - Interés de instituciones y habitantes por dar un tratamiento adecuado al agua para consumo humano.
  - Apoyo de la región departamental de salud.
  - Apoyo de ONG's para mejorar el proceso de educación.
  - El gobierno dotara con servicio de internet donde existen aulas tecnológicas.
  - El tema apoyo a la niñez es de prioridad a nivel del país.
  - Planes comunitarios, municipales de país enfocado al apoyo de la niñez.
  - Espacios de participación y recreación para los jóvenes y adolescentes.
  - Mayor interés de inversión en los temas de formación, tales como valores éticos, morales y espirituales.
  - Presencia de instituciones de apoyo a la mujer en proceso de formación y capacitación
  - Interés de instituciones y habitantes por proteger los recursos naturales

- Se cuenta con el apoyo del ICF para trámites forestales
- Hay instituciones que apoyan el manejo de recursos naturales.
- Bono diez mil.
- Hay instituciones en el municipio que se encargan de apoyar a los grupos vulnerables
- Plan de desarrollo de proyectos al apoyo de la mujer
- Programas empleados en fortalecer el desarrollo comunitario.
- Se puede mejorar las condiciones de viviendas con apoyo el programa de vida mejor.
- Instituciones como ERSAPS que brindan asistencia Técnica y mejoramiento de proyectos.
- Apoyo en la obtención de la personalidad jurídica para algunas juntas que no la tienen.
- Proyectos de alcantarillado en el casco Urbano.
- Áreas rentables para la inversión.
- Mejorar el rendimiento de café por área de cultivo fortalecer asociaciones estratégicas con las diferentes ONG's
- Mejorar la producción con apoyo de instituciones Agrícolas.
- Ayuda a los productores en caso de pérdidas por efecto de cambio climático o desastres naturales.
- Legalización de propiedades
- Se toman más en cuenta las opiniones de grupos organizados.
- Comunidades más informadas de los procesos y proyectos lo que da lugar a un mejor desarrollo.
- Oportunidades de involucramiento de la mujer en gestión y ejecución de proyectos.
- Fortalecimiento de los comités de vigilancia.
- Dotación de equipo logístico.
- Capacitaciones sobre convivencia social.
- Charlas sobre la ley de policía preventiva nacional.
- Mejoramiento Vial con el apoyo de IHCAFE

## **Debilidades**

- No se cuenta con un documento legal de las áreas de reserva.
- Poca protección de recursos naturales.
- Falta de continuidad de los planes municipales interrumpiendo el proceso al acceso del ordenamiento territorial,
- Carencia de conocimientos profundos sobre ordenamiento territorial.
- No se cuenta con un profesional en el área ambiental.
- Falta de concientización a la población sobre protección ambiental.
- Las zonas productoras de agua no están legalizadas.
- No todas las personas tienen documento legal de sus tierras debido al costo de la legalización.
- El 39% de las aguas está contaminada con heces fecales
- No se dispone de un sistema adecuado para el tratamiento de agua de consumo humano.
- Disposición final inadecuada de la basura.
- No se cuenta con una ambulancia ni equipo médico para el traslado de las emergencias.
- Falta de alimentos nutritivos para la población.
- La población en edad escolar no está matriculada al 100% en los diferentes centros educativos.
- Bajos recursos económicos imposibilitan a los jóvenes continuar sus estudios.



- Falta de un instituto de nivel diversificado para los alumnos egresados de 9º grado
- Carencia de material didáctico en los centros educativos.
- Poca formación de los padres de familia para que puedan apoyar los diversos procesos de enseñanza de sus hijos.
- Los padres de familia dan mucha libertad a los niños y niñas.
- Jóvenes desinteresados de los problemas que a diario ocurren en sus comunidades.
- Poco interés de algunas comunidades por proteger las áreas de reserva
- No se hace un estudio real para la distribución y seguimiento adecuado para el aprovechamiento de recursos.
- No se aplica la ley ambiental al 100%.
- Poco interés de algunos padres en la educación de sus hijos.
- En algunas comunidades todavía hay porcentajes considerables de viviendas de bahareque.
- Deforestación que afecta los caudales de agua en las cuencas productoras.
- Personas insensibles o inconscientes que contaminan las fuentes de forma directa o indirecta.
- Actitud negativa al momento de aportar una mayor cantidad de dinero por el servicio de agua.
- Existen personas que aun no tienen sistemas adecuados de saneamiento.
- Mala administración de los beneficiarios de préstamos y créditos.
- No hay diversificación de cultivos
- No existe o hay muy poco apoyo para cultivos específicos.
- Baja conocimiento en el tema de comercialización de productos.
- Inestabilidad de los precios de los productos de producción local
- Los recursos brindados a las personas en ocasiones no son bien utilizados
- Falta de conciencia y voluntad para atacar la problemática de de la seguridad alimentaria.
- Practicas rudimentarias de cultivo.
- Un porcentaje de personas no tienen tierra para cultivar o las venden sin analizar las consecuencias
- Falta de coordinación para desarrollar proyectos cuando hay presencia de varias instituciones.
- Falta de confianza de los adultos en los jóvenes para que estos desempeñen cargos de Administración o liderazgo.
- En algunas comunidades las mujeres aun están alejados de los procesos de formación.
- No hay mucha unidad y voluntad para trabajar en grupos. (algunas Comunidades.)
- Tendencia de la población a nombrar a personas del género masculino, para desempeñar cargos políticos administrativos, etc.
- Muy poco patrullaje de rutina en lugares conflictivos.
- Muy poco recursos logístico asignado a la policía.
- Patrullas de vigilancia en condiciones regular a malas.
- Carreteras que se deterioran fácilmente por las lluvias o lo accidentado del terreno.
- Falta de organización comunitaria para el mantenimiento de cunetas de las calles.



- No se cuenta con una unidad técnica de turismo local.
- Lugares turísticos no descubiertos.
- Falta de promoción y explotación de los lugares.

### **Amenazas**

- Proliferación de enfermedades por no dar tratamiento a la basura.
- Las personas legalizan las tierras para negocio.
- No se respeta los límites legales de carreras y caminos.
- Proliferación de enfermedades por no dar tratamiento a las aguas de consumo humano y aguas residuales.
- El municipio no está preparado para enfrentar epidemias.
- Inestabilidad laboral para los docentes por baja matrícula.
- Poco interés por parte de la secretaria de educación en lo referente a la dotación de libros, textos y guías para los docentes en los diferentes centros educativos del municipio.
- Falta de coordinación e inclusión de todos los niños en actividades que se realizan en el municipio.
- Asignación de pocos recursos para la implementación de procesos de formación.
- Grupo de jóvenes haciendo actividades en contra de los valores morales y cristianos.
- Mucha deforestación en las áreas protegidas
- Calentamiento global
- Explotación ilegal de recursos naturales.
- Falta de empleo en algunas zonas del municipio.
- Creciente aumento de la emigración
- Abandono y descuido a las personas de la tercera edad
- Privatización de recursos naturales.
- Riesgo de enfermedades contagiosas por efecto de la migración de personas dentro y fuera del país
- Pérdida de las culturas y tradiciones locales por adoptar las costumbres y tradiciones de otros países.
- Violencia doméstica en algunas comunidades
- Desintegración familiar.
- Los materiales de construcción cada vez están más caros
- Mala administración y distribución por parte de los encargados de los distintos programas
- Contaminación de las aguas por residuos de basura, aguas mieles etc.
- Enfermedades debido a la contaminación de aguas
- La producción se vende a comerciantes externos
- Reducción de las transferencias municipales
- Conflictos a nivel nacional por intereses particulares
- Mala administración de algunos miembros de entidades financieras
- Cambio de políticas de gobierno
- Ataduras de intermediarios a productores
- Incremento de los precios de la canasta básica
- perspectivas climatológicas variables e inestables que no favorecen la producción.
- Brote de plagas y enfermedades que afectan los cultivos.
- Erosión en algunas zonas del municipio

- Pérdida de la fertilidad por efecto de agroquímicos y técnicas de cultivos no amigables con el ambiente
- Desinterés de las organizaciones en intervenir en algunas comunidades debido a la falta de coordinación y organización de los niños jóvenes y comunidades en general.
- Que las propuestas no sean tomadas en cuenta a nivel del municipio.
- Aumento de la delincuencia.
- Formación de grupos antisociales.
- contrabando de drogas y Alcohol.
- Cambios de personal de las postas policiales
- Precios altos en los materiales de construcción.
- falta de organización en ejecución de proyectos comunitarios.
- sectarismo o división entre líderes por intereses particulares o ideologías políticas.
- Falta de interés político en el área del turismo

### **III. PLAN ESTRATÉGICO DE DESARROLLO DEL MUNICIPIO**

#### **3.1 VISIÓN COMPARTIDA**

*“Para el 2021 nuestro municipio tendrá una infraestructura social eficiente y productiva, mejores condiciones en educación y salud, teniendo como prioridad la atención a los grupos vulnerables, y la armonía con el medio ambiente que garanticen el orden y el progreso del municipio.”*

#### **3.2 LÍNEAS, OBJETIVOS ESTRATÉGICOS Y EJES TEMÁTICOS DE DESARROLLO TERRITORIAL**

##### **Líneas Estratégicas**

- 1 Infraestructura social
- 2 Educación
- 3 Salud y nutrición
- 4 Grupos vulnerables
- 5 Ordenamiento Territorial
- 6 Recursos Naturales y Ambiente
- 7 Seguridad ciudadana

##### **Objetivos de Línea**

##### **Infraestructura social**

1. Gestionar y ejecutar obras que ayuden a mejorar la calidad de vida de los habitantes del municipio.
2. Mantener las vías de comunicación en excelentes condiciones

## **Educación:**

1. Fortalecimiento de las redes educativas.
2. **Oficializar instituciones de segunda enseñanza diversificándolos a bachilleratos técnicos.**
3. Dotación de material didáctico a todos los centros educativos del municipio.
4. Fortalecimiento a los programas de educación en los diferentes niveles.

## **Salud y nutrición**

1. Mejorar los servicios de calidad de agua.
2. Reducir la incidencia de IRAS y otras epidemias.
3. Mejorar significativamente los índices de nutrición
4. Crear un sistema de manejo y control de basura.
5. Mejorar la atención y provisión de medicamentos fortaleciendo el modelo descentralizado de salud.

## **Grupos vulnerables**

1. Implementar programas de atención a niños, jóvenes y ancianos.
2. Fortalecer la participación de la mujer en las actividades económico-productivas del municipio.
3. Establecer programa hilos de plata para adultos mayores.

## **Recursos naturales y ambiente**

1. Implementar políticas públicas, locales en lo referente al buen manejo de recursos naturales.
2. Fortalecer las juntas de agua para lograr un buen uso y manejo para consumo y uso agrícola.

## **Seguridad ciudadana**

1. Disminuir el consumo de alcohol y drogas implementando actividades de terapia ocupacional remuneradas o no.
2. Establecer convenios con la Policía Nacional Civil (PNC), derechos humanos, juzgado de paz para el desarrollo de temas de fortalecimiento de seguridad ciudadana.

## **Ordenamiento Territorial:**

1. Mejorar y actualizar la información de Catastro
2. Definir al 100% los límites y colindancias de aldeas y caseríos de todo el municipio.
3. **Mejorar o crear mecanismos de control orientados a la prevención, reducción de la mortalidad por desastres y la reducción de pérdidas económicas y materiales, evitando la construcción de nuevos riesgos y la protección de la inversión pública.**

**Municipalidad de Masaguara Intibucá**  
**PROGRAMACION DEL PLAN DE INVERSIÓN MUNICIPAL PLURIANUAL**  
**(PROYECTOS ESTRATEGICOS PRIORIZADOS POR LINEA ESTRATEGICA DEL PLAN ESTRATEGICO)**

Departamento: **Intibucá**

Municipio: **Masaguara**  
**social**

Fecha aprobación:

**Línea: Infraestructura**

Orden Prioridad	Objetivos Nombre del Proyecto	Ubicación	Costo Total Lps.	Años de ejecución						Financiamiento Lps.		
				16	17	18	19	20	21	Local	Municipal	Externo
<b>Gestionar y ejecutar obras que ayuden a mejorar la calidad de vida de los habitantes del municipio</b>												
1	Construcción de un salón Comunal.	Las Aradas, El zapotillo Campanario N.1 Piedras Gordas, Agua Salada Carnizuelo San Antonio El Tablón	L.1,000,000.00	X	X	X	X	X	X	L. 350,000	L. 650,000.00	
1	Solicitar Proyecto de electrificación	Guaspololo, La Jagua, La Coyotera, El Derrumbo, Colonia Las Brisas Pozo Negro, El Cedral, Palo Seco, Encinal N. 1, Portillo Matasano.	L. 29,000,000.00	x	x	x	x	x	x	L. 2,800,000	L6,200,000.00	L. 20,000,000.00

		El Picacho, El Porvenir Peña Blanca Guasore, El Naranjo, El Tablón La Danta Copantillo, El Plan, Montañuela, El Zapotillo.										
2	Construcción de la cerca del centro de salud.	Las Aradas	L.50,000.00	X	X	X	X	X	X	L.10,000.00	L.40,000.00	
3	Remodelación de iglesias Católica.	Las Aradas, Copantillo, Montañuela, El Zapotillo	L.420,000.00	X	X	X	X	X	X	L.120,000.00	L.300,000.00	
7	Ampliación de la Escuela	La Coyotera Liquidambal, Quebrachos El Tablón	L. 900,000.00	X	X	X	X			L.180,000.00	L. 220,000.00	L. 500,000.00
3	Electrificación de la Cancha de Futbol.	Guasore	L.50,000.00	X	X	X	X	X	X	L.10,000.00	L.40,000.00	
2	Construcción de cancha Multiusos	Copantillo El Mozotal Carnizuelo Campanario 2	L.700,000.00	X	X	X	X	X	X	L.100,000.00	L.200,000.00	L.400,000.00
1	Construcción del proyecto de agua potable.	Montañuela San Juanillo	L.1,700,000	X	X	X	X	X	X	200,000.00	L.500,000.00	1,000,000.00
1	Construir sistema alcantarillado para aguas negras.	Masaguara	L.10,000,000	X	X	X	X	X	X	L 100,000,00	L. 3,000,000	L. 6,900,000

2	Pavimento de las carreteras del casco urbano	Masaguara	L.20,000,000	x	x	x	x	X	X	L.100,000	L.1,900,000	L.18,000,000
3	Reparación de la cerca Escolar	Masaguara El Mozotal.	L.750, 000.00	X	X	X	X	X	X	L.120,000.00	L.230,000.00	L.400,000.00
1	Dotación mobiliario para el salón comunal	Arrayanes	L.25,000.00	X	X	X	X	X	X	L.25,000.00	L.5,000.00	
2	Remodelación de la casa comunal	Arrayanes Bañaderos Potreritos.	550,000.00	X	X	X	X	X	X	L.50,000.00	L.200,000.00	L.300,000.00
3	Modulo para el cargo de directores	Arrayanes	L.150,000.00	X	X	X	X	X	X	L.20,000.00	L.130,000.00	
1	Compra de predio para campo de futbol	Guatateca	L.450.000.00	X	X	X	X	X	X	L.100,000.00	L.150,000.00	L.200,000.00
2	Apoyo para construcción de una iglesia	Guatateca Portillo Matasano El Guayabal Loma Estancia Quiraguira (Iglesia Santidad) San Juanillo	L. 1,121,000.00	X	X	X	X	X	X	L.200,000.00	L.421,000.00	L.500,000.00
3	Reparación del alumbrado publico	Guatateca,	21,500.00	X	X	X	X	X	X	L.7,000.00	L.21,500,000	
2	Construcción de proyecto de riego	El Guayabal	L.10,000,000	X	X	X	X	X	X	L.50,000.00	L.1,000,000	L.9,000,000
2	Construcción de un modulo para un modulo escolar	Campanario N. 1 y 2	L. 650,000.00	X	X	X	X	X	X	L.100, 000.	L.200,000	L.350,000.00
5	Construcción de kínder	El Zapote, Colonia Las Brisas Carnizuelo Bañaderos,	L.1,500,000.00	x	x	x	x	x		L. 200,000	L,500,000.00	L.800,000.00

		Porvenir. El cedral, Potreritos, El Guayabal											
1	Construcción de un centro de salud.	Campanario N.1 Horcones	L.2,500,000.00	X	X	X	X	X	X	L.50,000.00	L.450,000.00	L.2,000,000.00	
2	Construcción de servicios sanitarios para la escuela. y comunidad.	Campanario N. 2, Piedras Gordas Piedra Grande	L.370,000.00	X	X	X	X	X	X	L.50,000.00	L.120,000.00	L.200,000.00	
3	Construcción de techo de la cancha	Agua Salada	L.100,000.00	X	X	X	X	X	X	L.20,000.00	L.80,000.00		
3	Construcción de la cerca escolar	El Zapote, El Derrumbo, Otatala Liquidambal La Danta	L. 1,000,000.00		X	X	X	X		L.200,000.00	L.300,000.00	L,500,000.00	
2	Construcción de Bodega Cocina Para la Escuela	El Derrumbo, Colonia Las Brisas, Loma La Estancia Peña Blanca Quebrachos Liquidambal Masaguara, El Guayabal El Picacho, Casitas	L. 1,300,000.00		X	X	X	X	X	L.200,000.00	L.500,000.00	L.600,000.00	
8	Reparación de la ermita	Otatala	L500,000.00		X	X	X			L100, 000.	L400, 000.		
1	Compra de terreno para construcción de infraestructura educativa	Quiraguira	L.2,200,000	X	X	X	X	X	X	L.200,000.00	L.1,000,000.00	L.1,000,000.00	

2	Ampliación y mejoramiento del proyecto de agua potable	Quiraguira	L.600,000.00	X	X	X	X	X	X	L.50,000.00	L.200,000.00	L.350,000.00
2	Construcción de la cerca de la Ermita.	Liquidambal.	L.150,000.00	X	X	X	X	X	X	L.20,000.00	L.130,000.00	
2	Abrir una brecha de Quiraguira a Piedra Grande	Piedra Grande	L.100,000.00	X	X	X	X	X	X	L.10,000.00	L.90,000.00	
3	Reparación del campo de Futbol	El Picacho	L.35,000.00	X	X	X	X	X	X	L.10,000.00	L.25,000.00	
3	Reparación de la escuela	Pozo negro	L.200,000.00	X	X	X	X	X	X	L.30,000.00	L.70,000.00	L.100,000.00
1	Solicitar terreno para construcción y mejoramiento de un campo de futbol.	Palo Seco, Potreritos, El Tablón	L.650,000.00	X	X	X	X	X	X	L.100,000.00	L.250,000.00	L. 300,000.00
1	Construcción del centro básico.	Encinal N.1	L.200,000.00	X	X	X	X	X	X	L.10,000	L.90,000.00	L.100,000.00
2	Repello y pulido de las paredes de la escuela.	Agua salada	L.80,000.00	X	X	X	X	X	X	L.10,000.00	L.70,000.00	
1	Reparación de las aulas de la escuela	Casitas	L.85,000.00	X	X	X	X	X	X	L.10,000.00	L.75,000.00	
1	Ampliación de un modulo escolar	Palo seco.	L.300,000.00	X	X	X	X	X	X	L.50,000.00	L.250,000.00	
2	Reparación del techo de la cocina escolar	La Danta El Zapotillo	L.200,000.00	X	X	X	X	X	X	L.10,000.00	L.90,000.00	L.100,000.00
1	Reparación del techo del salón	Guatateca	L.150,000.00	X	X	X	X	X	X	L.20,000.00	L.130,000.00	
2	Reparación de techo de la escuela	Guatateca Agua Salada	L.200,000.00	X	X	X	X	X	X	L.20,000.00	L.80,000.00	1.100,000.00
3	Equipamiento de cocina escolar	Guatateca	L.50,000.00	X	X	X	X	X	X	L.8,000.00	L.42,000.00	
3	Reparación de cerca de la escuela	El Guayabal, Carnizuelo	L.700,000.00	X	X	X	X	X	X	L160,000.00	L.240,000.00	L.300,000.00



		EL Mozotal El Picacho											
<b>1</b>	Proyecto de letrinas	Encinal 2 La Coyotera Otatala	L.600,000.00	X	X	X	X	X	X	L.60,000	L. 140,000	L.400,000.00	
<b>2</b>	Construcción de una cancha multiusos para los niños.	Guasore Liquidambal.	L.300,000.00	X	X	X	X	X	X	L.25,000.00	L.125,000.00	L. 150,000.00	
<b>Mantener las vías de comunicación en excelentes condiciones</b>													
<b>1</b>	Construcción de alcantarillado en la carretera, y cajas puente.	El Guayabal Guasore Encinal 2 San Juanillo Casitas El Naranjo, El Plan. Encinal N.1	L. 2,600,000.000	X	X	X	X	X	X	450,000.00	700,000.00	1,500.000.00	
<b>1</b>	Mantenimiento de carreteras	Todo el municipio	7,260,000.00	X	X	X	X	X	X	260,000.00	2,000,000.00	5,000,000.00	

**Municipalidad de Masaguara Intibucá**

**PROGRAMACION DEL PLAN DE INVERSIÓN MUNICIPAL PLURIANUAL**

**(PROYECTOS ESTRATEGICOS PRIORIZADOS POR LINEA ESTRATEGICA DEL PLAN ESTRATEGICO)**

Departamento: **Intibucá**

Municipio: **Masaguara**

Fecha aprobación:

**Línea: Educación**

Orden Prioridad	Objetivos Nombre del Proyecto	Ubicación	Costo Total Lps.	Años de ejecución						Financiamiento Lps.		
				16	17	18	19	20	21	Local	Municipal	Externo
<b>Oficializar institutos de segunda enseñanza diversificándolos a bachilleratos técnicos</b>												
<b>1</b>	Gestionar clases de tercer ciclo de plan básico	Pozo Negro, Potreritos.	L.100,000.00	X	X	X	X	X	X	L.10,000.00	L.90,000.00	
<b>6</b>	Solicitar Instituto de	Otatala	L.100,000.00	x	x	x	x	x	x	L.10,000.00	L.100,000.00	

	educación media											
1	Ampliación del centro básico de Masaguara a Instituto Técnico Comunitario para desarrollar carreras técnicas.	Aradas, Copantillo, El Plan.	L.600,000.00	X	X	X	X	X	X	L.60,000	L.240,000.00	L..300,000.00
2	Concientizar a padres para que manden sus niños a la escuela	Guaspololo, El Zapote, Loma La Estancia Portillo Matasano Potreritos Pozo Negro, El Cedral,	L.35,000.00	x	x	x	x	x	x	L.5,000.00	L. 30,000.00	L.
<b>Fortalecimiento de las redes educativas</b>												
1	Talleres de oficios para estudiantes y jóvenes estudiantes.	Copantillo San Antonio Masaguara	L. 230,000.00	X	X	X	X	X	X	L.30,000.00	100,000.00	100,000.00
2	Gestionar Becas Escolares para niños de excelencia y de escasos recursos económicos	Copantillo Quiraguira, Picacho La Danta El Tablón Portillo Matasano.	L. 300,000.00	X	X	X	X	X	X	L.	L.100,000.00	200,000.00
1	Solicitar área de recreación	El zapotillo	L. 200,000.00	X	X	X	X	X	X	L.25,000.00	L.75,000.00	L.100,000.00
2	Organizar Juegos recreativos	San Antonio	L.10,000.00	X	X	X	X	X	X	L.2,000.00	L. L.8,000.00	
2	Aula de recursos con maestros especializados.	Las Aradas, El Plan, Montañuela.	L.220,000.00	X	X	X	X	X	X	L.7,000.00	L.100,000	L.120,000

3	Equipamiento de aula de computación	Las Aradas, Guasore, El Naranjo, Montañuela, Otatala.	L.920,000.00	X	X	X	X	X	X	L.120,000.00	L.400,000.00	L.500,000.00
1	Solicitar maestro de computación.	Guasore	L.	X	X	X	X	X	X	L		
1	Construcción de modulo de computación.	San Antonio	L.350,000	X	X	X	X	X	X	L.50,000.00	L.150,000.00	L.150,000.00
3	Concientizar a padres para que manden sus niños a clases	Puente la Gloria	L,5,000.00	X	X	X	X	X	X		L,5,000.00	
8	Solicitar Uniformes Deportivo para los niños	La Jagua	L.15,000.00		x	x	x	x			L. L.15,000.00	

**Dotación de mobiliario y material didáctico a todos los centros educativos del Municipio.**

1	Solicitar material didáctico.	Todo el municipio	L. 500,000	X	X	X	X	X	X	L.	200,000.00	300,000.00
2	Dotación de pizarras Acrílicas	Liquidambal	L.9,000.00	X	X	X	X	X	X	L.3,000.00	L.6,000.00	
5	Solicitar material audiovisual para el J/N	El Tablón	L.20,000.00		X	X	X			L.3,000.00	L.17,000.00	
1	Mobiliario para kínder y escuela	Campanario N. 2, San Juanillo, Piedras Gordas, Peña Blanca. Quiraguira, Liquidambal, Quebrachos. Casitas	615,000.00	X	X	X	X	X	X	L.15,000.00	L.100,000.00	L.500,000.00

		Lagunetas, La Jagua, La Coyotera,, El Zapote, El Derrumbo Encinal N. 1 El Tablón										
<b>1</b>	Compra de equipo sonido para eventos	Arrayanes	L.10,000.00	X	X	X	X	X	X	L.4,000.00	L.6,000.00	
<b>2</b>	Construcción de cancha multiusos	Arrayanes	L.150,000.00	X	X	X	X	X	X	L. 30,000.00	L. 120,000.00	
<b>Fortalecimiento a los programas de educación en los diferentes niveles</b>												
<b>3</b>	Dotación de Útiles Escolares para los niños más necesitados. (PLAN HONDURAS )	El Cedral Campanario N. 2 El Derrumbo Encinal N. 1, Portillo Matasano	L. 100,000.00	X	X	X	X	X	X	L.	L.50,000.00	L. 50,000.00
<b>1</b>	Programa de alfabetización.	Piedras Gordas Agua salada San Juanillo Palo Seco. Pozo negro, El Cedral.	L.22,000.00	X	X	X	X	X	X	L.2,000.00	L.20,000.00	
<b>2</b>	Capacitaciones para maestros	Carnizuelo	L.6,000.00	X	X	X	X	X	X			L.6,000.00

**Municipalidad de Masaguara Intibucá**  
**PROGRAMACION DEL PLAN DE INVERSIÓN MUNICIPAL PLURIANUAL**  
**(PROYECTOS ESTRATEGICOS PRIORIZADOS POR LINEA ESTRATEGICA DEL PLAN ESTRATEGICO)**

Departamento: **Intibucá**

Municipio: **Masaguara**

Fecha aprobación:

**Línea: Salud y Nutrición**

Orden Prioridad	Objetivos Nombre del Proyecto	Ubicación	Costo Total Lps.	Años de ejecución						Financiamiento Lps.		
				16	17	18	19	20	21	Local	Municipal	Externo
<b>Mejorar la atención y provisión de medicamentos fortaleciendo el modelo descentralizado de salud.</b>												
2	Gestionar medicamento para abastecer <b>los cuatro centros</b> de salud del Municipio	Todo el municipio	2,000,000.00	X	X	X	X	X	X	L.40,000.00	L. 460,000.00	L.1,500,000.00
1	Equipamiento medico	Masaguara	L. 510,000.00	X	X	X	X	X	X	L.10,000	L. 200,000.00	L.300,000
1	Incrementar el número de voluntarios de salud.	Guasore	l. 2,000.00	X	X	X	X	X	X	L.1,000.00	L. 1,000.00	L.
1	Ampliación y equipamiento del centro de salud.	<b>Agua Salada</b>	L.300,000.00	X	X	X	X	X	X	L.10,000.00	L. 90,000.00	L. 200,000.00
2	Solicitar Botiquín Escolar y comunitario.	Liquidambal, Piedra Grande, Mozotal, Bañaderos, El Tablón Quebrachos, La Jagua, El Derrumbo, Otatala y Loma La Estancia, Campanario N. 1 San Juanillo,	74,000.00	X	X	X	X	X	X	L.2,000.00	L.22,000.00	50,000.00

		Peña Blanca, Guatateca, Guayabal, Arrayanes, Carnizuelo. Guasore										
2	Solicitar personal especializado	Masaguara	L.	X	X	X	X	X	X	L.	L.	
2	Gestionar ante la secretaria de salud un Medico general permanente.	Agua Salada	L.	X	X	X	X	X	X	L.	L.	
<b>Mejorar los índices de nutrición</b>												
1	Impartir Charlas sobre nutrición.	Colonia Las Brisas, San Antonio, Agua Salada El Tablón	L.20,000.00	X	X	X	X	X	X	L.5,000.00	L.15,000.00	L.
2	Gestionar Huertos Familiares	Horcones, El Derrumbo, Colonia Las Brisas Carnizuelo Arrayanes San Antonio Guatateca El Picacho.	L. 200,000.00	x	x	x	x	x	x	L.40,000.00	L.60,000.00	L.100,000.00
3	Gestionar bono de salud y nutrición.	Pozo Negro	L.	X	X	X	X	X	X	L.	L.	
2	Fortalecer el programa de merienda escolar.	La Danta El Cedral, Portillo Matasano, Palo Seco	L. 90,000.00	x	x	x	x	x	x	L.5,000.00	L.20,000.00	L.65,000.00

1	Capacitaciones a madres embarazadas y en estado de lactancia.	Campanario. N.2	L.10,000.00	X	X	X	X	X	X	L.	L.10,000.00	
2	Apoyo en reuniones de AIC	Casitas	L.5,000.00	X	X	X	X	X	X	L.1,000.00	L.5,000.00	
<b>Reducir la incidencia de IRAS y otras epidemias</b>												
4	Campañas de Fumigación y Prevención de enfermedades	Guaspololo, El Zapote y Loma La Estancia	L.30,000.00	x	x	x	x	x	x	L.5,000.00	L.10,000.00	L.15,000.00
2	Charlas sobre higiene y prevención de enfermedades.	El Mozotal Puente la Gloria	L.10,000.00	X	X	X	X	X	X	L.2,000.00	L.8,000.00	
1	Solicitar giras de médicos y enfermeras a las comunidades	San Antonio Arrayanes Guatateca	L.20,000.00	X	X	X	X	X	X	L.1,000.00	L.19,000.00	
3	Campaña de abatización en la comunidad.	Arrayanes	L.2,000.00	X	X	X	X	X	X	L.1,000.00	L.1,000.00	
<b>Crear un sistema de manejo y control de basura</b>												
5	Construcción de un Crematorio. Implementar campañas de recolección de basura	Guaspololo, Otatala Quiraguira	L.70,000.00	x	x	x	x	x	x	15,000.00	L.55,000.00	

**Municipalidad de Masaguara Intibucá**  
**PROGRAMACION DEL PLAN DE INVERSIÓN MUNICIPAL PLURIANUAL**  
**(PROYECTOS ESTRATEGICOS PRIORIZADOS POR LINEA ESTRATEGICA DEL PLAN ESTRATEGICO)**

Departamento: **Intibucá**

Municipio: **Masaguara**

Fecha aprobación:

**Línea: Grupos Vulnerables**

Orden Prioridad	Objetivos Nombre del Proyecto	Ubicación	Costo Total Lps.	Años de ejecución						Financiamiento Lps.		
				16	17	18	19	20	21	Local	Municipal	Externo
<b>Implementar programas de atención a niños, jóvenes y ancianos.</b>												
<b>1</b>	Implementar Programas para reducir la desnutrición.	Las Aradas, El Naranjo, El Zapotillo El Mozotal, Casitas San Antonio.	L.50,000.00	X	X	X	X	X	X	L.2,000.00	L.28,000.00	L. 20,000.00
<b>2</b>	Campañas para evitar los casos de Bullyng	Todos los centros educativos del municipio	L32,000.00	X	X	X	X	X	X	L2,000.00	L.10,000.00	L. 20,000.00
<b>1</b>	Impartir charlas sobre Higiene.	Copantillo	L.2,000.00	X	X	X	X	X	X		L.2,000.00	
<b>2</b>	Solicitar becas Estudiantiles	Copantillo La Danta El Plan Campanario. N. 2 Colonia Las Brisas Guatateca	L.	X	X	X	X	X	X	L.	L.	L.
<b>3</b>	Solicitar Charlas de autoestima. (PLAN HONDURAS)	Copantillo, Montañuela	L.2,000.00	X	X	X	X	X	X			L 2,000.00



1	Crear un comedor infantil.	El Plan Guatateca Piedras Gordas El Picacho,	L.450,000.00	X	X	X	X	X	X	L.50,000.00	L.100,000.00	1.300,000.00
1	Capacitaciones Sobre derechos y deberes de la niñez (PLAN HONDURAS)	Montañuela La Danta	L.5,000.00	X	X	X	X	X	X	L.1,000.00	L.4,000.00	
2	Crear Áreas recreativas para niños.	El Zapotillo Peña Blanca Quiraguira, Liquidambal.	L.400,000.00	X	X	X	X	X	X	L.10,000.00	L.190,000.00	200,000.00
3	Organizar Juegos recreativos (PLAN EN HONDURAS )	Arrayanes, Carnizuelo Lagunetas, El Zapote, El Derrumbo Quiraguira, Liquidambal, Piedra Grande Pozo Negro, Palo seco, Las Aradas Portillo Matasano.	L.150,000.00	X	X	X	X	X	X	L.20,000.00	L,30,000.00	L. 100,000.00
1	Prevención de embarazos a temprana edad.	Todo el municipio	L.50,000.00	X	X	X	X	X	X		L. 10,000.00	L40,000.00
3	Capacitación sobre prevención de enfermedades de transmisión sexual.	ZONA 1, ZONA 2 ZONA 4	L.90,000.00	X	X	X	X	X	X	L.10,000.00	L.30,000.00	L. 50,000.00

1	Dotar de insumos a jóvenes agricultores (VIA PRESTAMO)	Guasore	L.100,000.00	X	X	X	X	X	X	L.10,000.00		L.90,000.00
1	Taller o cursos de bisutería, corte y confección, carpintería, Barbería, belleza	El Plan, Guasore, Copantillo, El Naranjo	L.60,000.00	X	X	X	X	X	X	L.10,000.00	L.50,000.00	
2	Campeonatos de Futbol	El Zapotillo	L.8,000.00	X	X	X	X	X	X	L.3,000.00	L.5,000.00	
1	Creación de microempresa	Las Aradas, El Zapotillo, Guasore	L.60,000.00	X	X	X	X	X	X	L.20,000.00	L.40,000.00	
2	Promover campañas de igualdad de genero	El Naranjo, Copantillo, Montañuela,	L.15,000.00	X	X	X	X	X	X	L.5,000.00		L.10,000.00
2	Charlas para reducir la violencia domestica.	Copantillo, El Plan, Montañuela	L.30,000.00	X	X	X	X	X	X	L 5,000.00	L 25,000.00	
1	Capacitación en el tema de panadería.	Montañuela.	L.20,000.00	X	X	X	X	X	X	L.5,000.00		L.15,000.00
2	Formar Grupo de mujeres lideres	El Zapotillo	L.	X	X	X	X	X	X	L.0.00	L.0.00	
2	Darle continuidad al Programa de la bolsa solidaria.	Guasore, Copantillo, El Plan, El Zapotillo	L.	X	X	X	X	X	X	L.	L.	L.
3	Donación de sillas de ruedas para discapacitados.	El Plan	L,50,000.00	X	X	X	X	X	X	L.	L.	L,50,000.00
1	Ayuda para niños discapacitados	Zona #2	L.50,000	X	X	X	X	X	X	L.	L.	L, L.50,000

1	Compra de instrumento para la banda de la escuela	Arrayanes	L.15,000.00	X	X	X	X	X	X	L.5,000.00	L.10,000.00	
2	Compra de trajes de danza	Arrayanes	L.10,000.00	X	X	X	X	X	X	L.2,000.00	L.8,000.00	
1	Compra de uniformes y material deportivo.	El Guayabal Campanario N. 1 y N.. 2	L.45,000.00	X	X	X	X	X		L. 5,000.00	L.10,000.00	L.30,000.00
3	Colchonetas para la clase de educación física.	El Guayabal	L.5,000.00	X	X	X	X	X	X	L.2,000.00	L.3,000.00	
1	Charlas de concientización a los padres de familia para evitar la deserción escolar.	Puente la Gloria, Encinal 2 San Juanillo	L.15,000.00	X	X	X	X	X	X	L.1,000.00	L.4,000.00	L. 10,000.00
3	Capacitaciones a los maestros para mejorar el rendimiento académico de los alumnos	Carnizuelo	L.5,000.00	X	X	X	X	X	X	L.	L.0.00	L.5,000.00
3	Programa especial para prevención de Drogadicción y Alcoholismo.	Todo el municipio	L.70,000.00	X	X	X	X	X	X	L.10,000.00	L.30,000.00	L.30,000.00
2	Programa de alfabetización	ZONA 2 ZONA 3	L.20,000.00	X	X	X	X	X	X	L.2,000.00		L.18,000.00
3	Construcción de caseta	Arrayanes	L.30,000.00	X	X	X	X	X	X	L.4,000.00	L.26,000.00	
1	Crear programa interculturales entre comunidades vecinas	El Guayabal	L.10,000.00	X	X	X	X	X	X	L.2,000.00	L.8,000.00	
2	Fortalecimiento de microempresas	Masaguara, Arrayanes, Puente la Gloria, Guatateca	L.165,000	X	X	X	X	X	X	L.25,000.	L.35,000	L.100,000
1	Formar una red de mujeres para proyecto avícola	San Antonio	L.100,000	X	X	X	X	X	X	L.20.000	L.80.000.00	

1	Capacitar al grupo de mujeres que preparan la merienda escolar	El Guayabal	L.5,000.00	X	X	X	X	X	X	L.1,000.00	L.4,000.00	
1	Mejorar la atención médica a las personas de la tercera edad	Masaguara Zona 2	L.	x	x		x	X	X	L.	L.	
2	Solicitar sillas de rueda para personas discapacitadas	ZONA 2	L.50,000.00	X	X	X	X	X	X	L.50,000.00	L.0.00	
2	Continuar el programa de la bolsa solidaria	Arrayanes, Guatateca, El Guayabal,	L.	X	X	X	X	X	X	L.	L.	
2	Campañas de salud especialmente para las personas de la tercera edad	El Guayabal	L.5,000.00	X	X	X	X	X	X	L.0.00	L.5,000.00	
1	Kits Escolar para niños de escasos recursos. (PLAN INTERNACIONAL)	Agua Salada Piedras Gordas San Juanillo Campanario N. 2 Colonia Las Brisas Bañaderos El Porvenir Pozo Negro	L.35,000.00	X	X	X	X	X	X	L.	L.	L.35,000.00
3	Apoyo en cajas rurales.	Campanario. N. 2	L.100,000.00	X	X	X	X	X	X	L.5,000.00	L.95,000.00	
1	Formar una red de mujeres para proyecto de granja de cerdos,	Agua salada	L.100,000.00	X	X	X	X	X	X	L.30,000.00		L.70,000.00
1	Solicitar Bono de la tercera edad	Campanario N. 1, Piedras Gordas Campanario. N. 2	L.	X	X	X	X	X	X	L.	L.	L.

		Masaguara, San Antonio, Guatateca, Encinal 2.										
2	Solicitar medicamentos para los ancianos.	Campanario. N. 2, San Juanillo, Agua Salada	L.	X	X	X	X	X	X	L.	L.0.00	
2	Gestionar ayuda para niños discapacitados	Lagunetas, Horcones, La Coyotera, Col. las Brisas	L.20,000.00	X	X	X	X	X	X	L.	L.	
5	Crear un comité para que vele por la seguridad de los niños	Lagunetas ,El Derrumbo Casitas	L.		X	X	X	X	X	L.	L.	
6	Fortalecer la Escuela para padres	Otatala , Guaspololo, El Zapote Loma la Estancia	L,10,000.00	X	X	X	X	X	X	L.2,000.00		L.8,000.00
5	Organizar Eventos Recreativos Para Jóvenes	Horcones ,La Jagua, Loma La Estancia La Coyotera	L.25,000.00		X	X	X	X		L.10,000.00		L.15,000.00
6	Solicitar predio para campo de futbol	El Derrumbo	L.125,000.00		X	X	X			L.25,000.00	L.100,000.00	L.
2	Promover Campañas para reducir la violencia Domestica.	Lagunetas, Guaspololo, Horcones, La Coyotera, El Zapote, Otatala, Loma La Estancia	L.50,000.00	X	X	X	X	X	X	L.7,000.00		L.43,000.00

		Quebrachos, Casitas										
2	Solicitar apoyo para personas discapacitadas de la tercera edad	Lagunetas, Horcones, La Coyotera, El Zapote, Otatala ,Guaspololo, Loma La Estancia	L.50,000.00	X	X	X	X	X		L.		L.50,000.00
3	Promover un día para celebrarle a las personas de la tercera edad	Guaspololo, El Zapote, Otatala, Loma La Estancia	L.20,000.00	X	X	X	X	X				L.20,000.00

**Fortalecer la participación de la mujer en las actividades económico-productivas del municipio.**

1	Solicita pequeñas microempresas para madres solteras	Lagunetas, La Jagua, El Derrumbo, Otatala, Colonia Las Brisas Campanario. N. 1 y 2 San Juanillo, Piedras Gordas, Peña Blanca La Danta	L.300,000.00	X	X	X	X	X	X	L.50,000.00	L.100,000.00	L.150,000.00
7	Construcción de una casa asilo para el cuidado de ancianos.	Otatala	L.300,000.00	X	X	X	X	X		L.30,000.00	L. L.70,000.00	L.200,000.00
1	Charlas para mejorar la convivencia Familiar y	Quebrachos El Picacho.	L.10,000.00	X	X	X	X	X	X	L.1,000.00	L.4,000.00	L.5,000.00

	social												
1	Implementar talleres a jóvenes en diferentes oficios	Quiraguira Masaguara, La Danta Piedras Gordas	L.150,000.00	X	X	X	X	X	X	L.	L.50,000.00	L.100,000	
1	Solicitar predio para construcción de campo de futbol.	Liquidambal, Mozotal, casitas.	L.225,000.00	X	X	X	X	X	X	L.50,000.00	L.175,000.00		
1	Mantenimiento del programa de la bolsa solidaria.	Liquidambal El picacho. Bañaderos, Porvenir, Quebrachos, Casitas La Danta El Derrumbo, Colonia Las Brisas Piedras Gordas, Agua Salada, Peña Blanca Portillo del Matasano	L.	X	X	X	X	X	X	L.	L.	L.	
1	Exigir Atención especial en los centros de salud a las personas de la tercera edad	Todo el municipio.	L.	X	X	X	X	X	X	L.	L.	L.	
1	Gestionar programa de alfabetización a jóvenes y adultos	Pozo Negro, el Cedral, Encinal N.1, Potreritos, Portillo Matasano.	L.50,000.00	X	X	X	X	X	X	L.10,000.00	L.	L.40,000.00	

3	Formar una red de jóvenes y mujeres y capacitarlos en diferentes oficios.	Pozo Negro, Palo Seco, Potreritos. El Cedral, Portillo Matasano Encinal N.1 La Danta.	L.80,000.00	X	X	X	X	X	X	L.10,000.00	L. 30,000.00	L.40,000.00
3	Gestionar campañas para la prevención de embarazos a temprana edad.	Palo Seco, Potreritos.	L.5,000.00	X	X	X	X	X	X	L.		L.5,000.00
1	Organizar una red de mujeres para proyectos de granja Avícola.	Pozo Negro, El Tablón, San Juanillo.	L.155,000.00	X	X	X	X	X	X	L.5,000.00	L.50,000.00	L.100,000.00
2	Identificar y levantar estadísticas sobre casos de violencia Domestica.	Pozo Negro, El Cedral, Palo Seco, Encinal N. 1 Potreritos, Portillo Matasano.	L.7,000.00	X	X	X	X	X	X	L.1,000.00	L.	L. 6,000.00
3	Promover Campañas de igualdad de género.	El Cedral, Portillo Matasano.	L.10,000.00	X	X	X	X	X	X	L.5,000.00	L.5,000.00	
2	Capacitar líderes sobre derechos de la mujer.	Potreritos.	L.5,000.00	X	X	X	X	X	X	L.1,000.00	L.4,000.00	
2	Gestionar sillas de rueda para personas discapacitadas.	Pozo Negro, Cedral, Encinal N. 1, Potreritos	L.60,000.00	X	X	X	X	X	X	L.	L.	L.60,000.00
3	Gestionar y mantener la vigencia del Bono de la tercera edad.	Pozo Negro, El Cedral, Encinal N. 1, Portillo Matasano.	L.	X	X	X	X	X	X	L.		L.



		Piedra Grande, El Mozotal, El Picacho, Bañaderos, Las Aradas, Guasore, El Naranja, El zapotillo La Jagua, La Coyotera											
3	Especificar una fecha para celebrarles a las personas de la tercera edad.	El Cedral. El Portillo Matasano.	L.10,000.00	X	X	X	X	X	X	L.2,000.00	L.8,000.00		
4	Campañas para la reducción del trabajo infantil	El Tablón	L. 6,000.00	X	X	X	X	x	x	L.	L.	L. 6,000.0	
2	Velar por el buen cumplimiento de los derechos de los ancianos	La Danta	L.		X	X	X	X	X	L.	L.	L.	
<b>Establecer programa hilos de plata para adultos mayores</b>													
1	Solicitar un proyecto para las personas de la tercera edad	ZONA 2	.30,000.00	X	X	X	X	X	X	L	L. .30,000.00		

**Municipalidad de Masaguara Intibucá**  
**PROGRAMACION DEL PLAN DE INVERSIÓN MUNICIPAL PLURIANUAL**  
**(PROYECTOS ESTRATEGICOS PRIORIZADOS POR LINEA ESTRATEGICA DEL PLAN ESTRATEGICO)**

Departamento: **Intibucá**

Municipio: **Masaguara**

Fecha aprobación:

Línea: **Ordenamiento**

**Territorial**

Orden Prioridad	Objetivos Nombre del Proyecto	Ubicación	Costo Total Lps.	Años de ejecución						Financiamiento Lps.		
				16	17	18	19	20	21	Local	Municipal	Externo
<b>Definir al 100% los limites y colindancias de aldeas y caseríos de todo el Municipio</b>												
1	Identificación de límites comunitarios.	Todo el municipio	L. 200,000.00	X	X	X	X	X	X	L.10,000.00	L90,000.00	L100,000.00
<b>Mejorar y actualizar la información de Catastro</b>												
2	Legalización de tierras de la comunidad.	San Antonio, Arrayanes, Puente la Gloria, Pozo Negro, Palo Seco, Campanario N.2 , Agua Salada, El Porvenir	L120,000.00	X	X	X	X	X	X	L120,000.00	L.	L.
<b>1. Mejorar o crear mecanismos de control orientados a la prevención, reducción de la mortalidad por desastres y la reducción de pérdidas económicas y materiales, evitando la construcción de nuevos riesgos y la protección de la inversión pública.</b>												
1	Identificar zonas vulnerables.	Piedras Gordas, Peña Blanca, La Coyotera,	L.70,000.00	X	X	X	X	X	X	L.10,000.00	L.30,000.00	L.30,000.00

		El Zapote, y El Derrumbo, Otatala, Bañaderos. Portillo Matasano										
<b>1</b>	Gestionar ordenanza municipal para ampliación de calles	Potreros, Portillo Matasano.	L.	X	X	X	X	X	X	L.	L.	L.
<b>2</b>	Construcción de túmulos cerca de la escuela	Guatateca	L.2,000.00	X	X	X	X	X	X	L.2,000.00		

**Municipalidad de Masaguara Intibucá**  
**PROGRAMACION DEL PLAN DE INVERSIÓN MUNICIPAL PLURIANUAL**  
**(PROYECTOS ESTRATEGICOS PRIORIZADOS POR LINEA ESTRATEGICA DEL PLAN ESTRATEGICO)**

Departamento: **Intibucá**

Municipio: **Masaguara**

Fecha aprobación:

Línea: **Recursos Naturales**

**Y Ambiente**

Orden Prioridad	Objetivos Nombre del Proyecto	Ubicación	Costo Total Lps.	Años de ejecución						Financiamiento Lps.		
				16	17	18	19	20	21	Local	Municipal	Externo
<b>Implementar políticas públicas, locales en lo referente al buen manejo de recursos naturales</b>												
<b>1</b>	Reforestación del trayecto que conduce al centro educativo.	Guasore	L.5,000.00	X	X	X	X	X	X	L.5,000.00	L.	
<b>2</b>	Construcción de un drenaje Adecuado al campo de Futbol.	Guasore	L.50,000.00	X	X	X	X	X	X	L.20,000.00	L.30,000.00	
<b>3</b>	Reforestación de Alrededores del campo de futbol.	Guasore	L.5,000.00	X	X	X	X	X	X	L.5,000.00	L.	

2	Solicitar Arboles Maderables, Frutales y Medicinales.	El Naranjo, Montañuela, El Zapotillo Casitas Copantillo Encinal 2 Campanario N.2 La Jagua El Mozotal La Danta	L.50,000.00	X	X	X	X	X	X	L.20,000.00	L.30,000.00	
2	Dotación de ecofogones para reducir el uso de leña	Zona 2 Zona 5	L.100,000/año	X	X	X	X	X	X	L.	L.100.000	
2	Charlas de concientización sobre protección de animales y recursos naturales.	Zona 2 Zona 3 Zona 5 Zona 6 Zona 7	L.20,000.00	X	X	X	X	X	X	L.	L. 20,000.00	
2	Implementación de Huertos escolares	Campanario N.2	L.10,000.00	X	X	X	X	X	X	L.5,000.00	L.5,000.00	
1	Control de la frontera Agrícola.	San Juanillo Zona 5	L.	X	X	X	X	X	X			
1	Gestionar campañas para control de aguas mieles (UMA)	Piedras Gordas, Agua Salada Lagunetas, Otatala, Loma la Estancia. Piedra Grande, Bañaderos Encinal N. 1 Potreritos,	L. 10,000.00	X	X	X	X	X	X	L	L. 10,000.00	

		El Plan.											
3	Reforestación con maderables en zonas de cultivo de café.	Horcones, La Coyotera, Otatala, Loma La Estancia Pozo Negro.	L.30,000.00	X	X	X	X				L.20,000.00	L.10,000.00	
4	Implementar Canales de riego e instalación de micro-filtros	Guaspololo	L.100,000.00		X	X	X				L. 10,000.00	L. 40,000.00	L. 50,000.00
6	Solicitar basureros para la comunidad	La Jagua	L.10,000.00		X	X	X				L.1,000.00		L.9,000.00
3	Solicitar un Predio para Construcción de un Crematorio.	Quiraguira	L.80,000.00	X	X	X	X	X	X		L.20,000.00	L.60,000.00	
3	Campañas para evitar la tala y quema de bosques	El Mozotal, El Picacho, Bañaderos, El Porvenir, Quebrachos La Danta El Zapotillo	L.10,000.00	X	X	X	X	X	X		L.2,000.00	L.8,000.00	
1	Gestionar ecofogones para mejor uso de la leña.	Pozo Negro, El cedral, Palo seco, encinal N.1, Potreritos, Portillo Matasano. El Mozotal	L.600,000.00	X	X	X	X	X	X			L.300,000.00	L.300,000.00
2	Gestionar protección de animales en peligro de extinción. (UMA)	Pozo negro, Palo Seco,	L.5,000.00	X	X	X	X	X	X			L.5,000.00	
1	Gestionar proyecto de reforestación de arboles	Palo seco, Encinal N.1,	L.30,000.00	X	X	X	X	X	X		L.10,000.00	L.20,000.00	

	maderables.	Potreritos.										
<b>3</b>	Construcción de un crematorio escolar	El Tablón	L.15,000.00		x	x	x	x		L.5,000.00	L.10,000.00	
<b>Fortalecer las juntas de agua para lograr un buen uso y manejo del recurso para consumo humano y uso agrícola.</b>												
<b>1</b>	Capacitación a patronatos y Juntas de agua	Todo el municipio	L.10,000/año	X	X	X	X	X	X	L.	L.2,000/año	
<b>1</b>	Reforestación y protección de las fuentes y cuencas productoras de agua en coordinación con las juntas de agua	Todo el municipio	L. 200,000.00	X	X	X	X	X	X	L.20,000.00	L. 80,000.00	L. 100,000.00

**Municipalidad de Masaguara Intibucá**

**PROGRAMACION DEL PLAN DE INVERSIÓN MUNICIPAL PLURIANUAL**

**(PROYECTOS ESTRATEGICOS PRIORIZADOS POR LINEA ESTRATEGICA DEL PLAN ESTRATEGICO)**

Departamento: **Intibucá**

Municipio: **Masaguara Ciudadana**

Fecha aprobación:

**Línea: Seguridad**

Orden Prioridad	Objetivos Nombre del Proyecto	Ubicación	Costo Total Lps.	Años de ejecución						Financiamiento Lps.		
				16	17	18	19	20	21	Local	Municipal	Externo
<b>Establecer convenios con la policía nacional civil, derechos humanos, juzgado de paz para el desarrollo de temas de fortalecimiento de los comités de seguridad ciudadana</b>												
1	Construcción de una posta policial(tasa de seguridad)	Las Aradas, El Naranjo, El Plan, Montañuela.	L.340,000.00	X	X	X	X	X	X	L.40,000.00	L.100,000.00	L.200,000
2	Capacitación a las personas sobre seguridad y convivencia social.	Zona 1 Zona 2	L. 15,000.00	X	X	X	X	X	X	L.5,000.00	L.	L.10,000.00

3	Gestión de incentivos para Formación de la mesa ciudadana	Las Aradas, Guasore, El Naranjo, Copantillo, El Plan, Montañuela, El Zapotillo	L. 15,000.00	X	X	X	X	X	X		L.5,000.00	L.10,000.00
3	Apoyo de la defensoría de la niñez y la mujer	Copantillo, Montañuela.	L. 3,000.00	X	X	X	X	X	X	L. 1,000.00	L. 2,000.00	L.
2	Organizar, capacitar y fortalecer comités de Vigilancia	Todo el municipio	L.30,000.00	X	X	X	X	X	X	L.5,000.00	L.25,000.00	
1	Gestionar una posta policial	Horcones,	L.500,000.00	X	X	X	X	X	X	L50,000.00		L.450,000.00
5	Gestionar charlas sobre convivencia social	Lagunetas	L. 2,000.00	X	X	X	X	X	X	L. 1,000.00	L. L. 1,000.00	
6	Formar operativos frecuentes en la comunidad	El Zapote Loma La Estancia San Antonio, Arrayanes Copantillo Campanario N.1. Casitas	L.	X	X	X	X			L.	L.	
2	Nombrar un guardia de seguridad en el centro educativo.	Liquidambal	L.	X	X	X	X	X	X	L.	L.	
1	Solicitar mayor vigilancia de la policía	El Porvenir		X	X	X	X	X	X	L.	L.	

<b>1</b>	Formación de mesa ciudadana en coordinación con la policía	Pozo negro, Palo Seco, Encinal N.1, Potreritos	L.	X	X	X	X	X	X	L.	L.	
<b>2</b>	Nombrar un alcalde auxiliar	El Tablón	L.		X	X	X	X		L.	L.	
<b>Disminuir el consumo de alcohol y drogas implementando actividades de terapia ocupacional.</b>												
<b>3</b>	Sancionar la venta clandestina de bebidas alcohólicas.	Lagunetas, Horcones, La Coyotera.	L.	X	X	X	X	X	X	L.	L.	



### **3.3 PLANES DE ZONAS TERRITORIALES**

Para la elaboración de los Planes Zonales Territoriales se seleccionó en asamblea comunitaria a los representantes de cada zona los cuales estarían en la realización de las asambleas zonales del municipio para la priorización de los proyectos, levantando así mismo los listados de sus participantes.

Como actividad previa, el equipo técnico municipal preparó el material que utilizaron los líderes comunitarios, consistiendo en un formato con los tres proyectos prioritarios por cada uno de los temas de los Planes de Desarrollo de cada una de las comunidades que conforman la zona, con este material los líderes formaron grupos de trabajo por zona y procedieron a realizar los ejercicios de priorización.

Seguidamente se pasó a la preparación de los planes zonales sobre la base de los proyectos priorizados, en estos cuadros se incluyen los primeros tres proyectos de cada comunidad, por cada eje temático.

**Planes Zonales de Desarrollo Territoriales (PDZT)**

# Zona 1

**(F-10)****Programación del Plan Zonal de Desarrollo Territorial**Departamento: **Intibucá** Municipio: **Masaguara** Zona # **1** Fecha: **13/08/15** Eje Temático: **Ordenamiento Territorial.**Lugar de la asamblea: **Masaguara**

PRIORIDAD	NOMBRE DEL PROYECTO/ SECTOR DE DESARROLLO	COMUNIDAD	# DE BENEFIC.	Año Ejecución						COSTO APROXIMADO	APORTE COMUNITARIO
				16	17	18	19	20	21		
1	Identificación de límites comunitarios.	Las Aradas, Guasore, El Naranjo, Copantillo, El Plan, Montañuela, El Zapotillo	1700	X	X	X				L.10,000.00	L

**(f-10)****Programación del Plan Zonal de Desarrollo Territorial**Departamento: **Intibucá** Municipio: **Masaguara** Zona # **1** 3/08/15 Fecha: Eje Temático: **Salud y Nutrición.**Lugar de la asamblea: **Masaguara**

PRIORIDAD	NOMBRE DEL PROYECTO/ SECTOR DE DESARROLLO	COMUNIDAD	# DE BENEFIC.	Año Ejecución						COSTO APROXIMADO	APORTE COMUNITARIO
				16	17	18	19	20	21		
1	Gestionar ante el gestor de salud la asignación de medico en la zona.	Las Aradas, El Naranjo, Copantillo, El Plan, Montañuela.	7500	X	X	X				L.	L.
1	Incrementar el número de voluntarios de salud.	Guasore	500	X	X	X	X	X	X	L.	L.
1	Impartir Charlas sobre Desnutrición.	El Zapotillo	79	X	X	X	X	X	X	L.5,000.00	L.0.00

(F-10)

**Programación del Plan Zonal de Desarrollo Territorial**

Departamento: **Intibucá** Municipio: **Masaguara** Zona # **1** Fecha: **13/08/15** Eje Temático: **Educación.**

Lugar de la asamblea: **Masaguara**

PRI OR ID AD	NOMBRE DEL PROYECTO/ SECTOR DE DESARROLLO	COMUNIDAD	# DE BENEF IC.	Año Ejecución						COSTO APROXIMA DO	APORTE COMUNIT ARIO
				16	17	18	19	20	21		
1	Ampliación del pensum educativo del centro básico de Masaguara a Instituto Técnico Comunitario para desarrollar carreras técnicas.	Aradas, Copantillo, El Plan.	450	X	X	X	X	X	X	L.600,000.00	L.25,000.00
2	Aula de recursos con maestros especializados.	Las Aradas, El Plan, Montañuela.	400	X	X	X	X	X	X	L.220,000	L.7,000.00
3	Laboratorio de computación.	Las Aradas, Guasore, El Naranjo, Montañuela,	470	X	X	X	X	X	X	L.420,000.00	L.30,000.00
1	Solicitar maestro de computación.	Guasore	50	X	X	X	X	X	X	L.72,000.00	L.5,000.00
2	Gestionar ante la secretaria de educación Plaza para Otro maestro.	Guasore, El Naranjo.	250	X	X	X	X	X	X	L.	L.
3	Solicitar material didáctico.	El Naranjo, Las Aradas, Guasore, Montañuela.	400	X	X	X	X	X	X	L.100,000.00	L.10,000.00
1	Talleres de oficios Para Jóvenes y adultos.	Copantillo	100	X	X	X	X	X	X	L.200,000.00	L.5,000.00

2	Sistema de Becas	Copantillo	100	X	X	X	X	X	X	L.100,000.00	L.
1	Sistema de Biblioteca escolar en el centro de la red educativa.	El Plan, Montañuela, El Zapotillo	220	X	X	X	X	X	X	L.825,000.00	L.15,000.00
1	Solicitar área de recreación	El zapotillo	30	X	X	X	X	X	X	L.200,000.00	L.25,000.00
3	Reparación de bodega cocina.	El Zapotillo	35	X	X	X	X	X	X	L.80,000.00	L.10,000.00

(F-10)

**Programación del Plan Zonal de Desarrollo Territorial**

Departamento: **Intibucá** Municipio: **Masaguara** Zona # **1** Fecha: **13/08/15** Eje Temático: **Recursos Naturales y Ambiente**

Lugar de la asamblea: **Masaguara**

PR IO RI D A D	NOMBRE DEL PROYECTO/ SECTOR DE DESARROLLO	COMUNIDAD	# DE BENEFIC.	Año Ejecución						COSTO APROXIMADO	APORTE COMUNITARIO
				16	17	18	19	20	21		
1	Reforestación y protección de las fuentes y cuencas productoras de agua.	Las Aradas, El Naranjo, Copantillo, El Plan, Montañuela	1400	X	X	X	X	X	X	L.10,000.00	L.6,000.00
1	Reforestación del trayecto que conduce al centro educativo.	Guasore	227	X	X	X	X	X	X	L.80,000.00	L.10,000.00
2	Construcción de un drenaje Adecuado al campo de Fútbol.	Guasore	200	X	X	X	X	X	X	L.200,000.00	L.5,000.00

3	Reforestación de Alrededores del campo de fútbol.	Guasore	200	X	X	X	X	X	X	L.10,000.00	L.1,000.00
2	Solicitar Arboles Maderables, Frutales y Medicinales	El Naranjo, Montañuela, El Zapotillo	210	X	X	X	X	X	X	L.30,000.00	L.2,500.00
2	Campaña de Limpieza	Copantillo, Montañuela	513	X	X	X	X	X	X	L.	L.
3	Siembra de Arboles	Copantillo	200	X	X	X	X	X	X	L. 5,000.00	L.5,000.00
1	Tratamiento de aguas mieles y aguas residuales.	El Plan	150	X	X	X	X	X	X	L.10,000.00	L.5,000.00
2	Reforestación de áreas Protegidas	El Plan	200	X	X	X	X	X	X	L.6,000.00	L.1,000.00
2	Campañas para evitar los quemados Forestales	El Zapotillo	79	X	X	X	X	X	X	L.0.00	L.0.00
3	Capacitaciones Sobre protección ambiental.	El Zapotillo	79	X	X	X	X	X	x	L. 3,000.00	L.1,000.00

(F-10)

**Programación del Plan Zonal de Desarrollo Territorial**

Departamento: **Intibucá** Municipio: **Masaguara** Zona # **1** Fecha: **13/08/15** Eje Temático: **Grupo Vulnerable de la niñez**

Lugar de la asamblea: **Masaguara**

PRI ORI DA D	NOMBRE DEL PROYECTO/ SECTOR DE DESARROLLO	COMUNIDAD	# DE BENEF IC.	Año Ejecución						COSTO APROXIMA DO	APORTE COMUNITA RIO
				16	17	18	19	20	21		
1	Implementar Programas para evitar la desnutrición.	Las Aradas, El Naranjo, El Zapotillo	120	X	X	X	X	X	X	L.100,000.00	L.10,000.00

2	Campañas para evitar los casos de Bullyng	Las Aradas, El Naranjo, ·El Plan	110	X	X	X	X	X	X	L.15,000.00	L3,000.00
1	Solicitar un botiquín escolar de primeros auxilios.	Guasore	50	X	X	X	X	X	X	L.10,000.00	L.1,000.00
2	Construcción de una cancha multiusos para los niños.	Guasore	150	X	X	X	X	X	X	L.150,000.00	L.5,000.00
1	Impartir charlas sobre Higiene.	Copantillo	150	X	X	X	X	X	X	L.1,000.00	L.1,000.00
2	Solicitar becas Estudiantiles	Copantillo	20	X	X	X	X	X	X	L.	L.
3	Solicitar Charlas de autoestima. (PLAN HONDURAS)	Copantillo, Montañuela	130	X	X	X	X	X	X	L.2,000.00	L 2,000.00
1	Crear un comedor infantil.	El Plan	150	X	X	X	X	X	X	L.100,000.00	L.15,000.00
1	Capacitaciones Sobre derechos y deberes de la niñez (PLAN HONDURAS)	Montañuela	100	X	X	X	X	X	X	L.5,000.00	L.1,000.00
2	Crear Áreas recreativas para niños.	El Zapotillo	20	X	X	X	X	X	X	L.200,000.00	L.10,000.00

(F-10)

**Programación del Plan Zonal de Desarrollo Territorial**

Departamento: **Intibucá** Municipio: **Masaguara** Zona # **1** Fecha: 13/08/15 Eje Temático: **Grupo Vulnerables Juventud**

Lugar de la asamblea: **Masaguara**

PRI OR ID AD	NOMBRE DEL PROYECTO/ SECTOR DE DESARROLLO	COMUNIDAD	# DE BENEF IC.	Año Ejecución						COSTO APROXIMA DO	APORTE COMUNIT ARIO
				16	17	18	19	20	21		

1	Prevención de embarazos a temprana edad.	Las Aradas, El Naranjo, Copantillo, Montañuela, El Zapotillo	630	X	X	X	X	X	X	L.80,000.00	L.0.00
2	Organizar Actividades recreativas	Las Aradas	300	X	X	X	x	X	X	L.10,000.00	L.2,000.00
3	Capacitación sobre prevención de enfermedades de transmisión sexual.	Las Aradas, El Naranjo, Copantillo, Montañuela, El Zapotillo	820	X		X		X	X	L.55,000.00	L.5,000.00
1	Dotar de insumos a jóvenes agricultores.	Guasore	300	X	X	X	X	X	X	L.100,000.00	L.10,000.00
3	Cursos de Barbería.	Guasore	400	X	X	X	X	X	X	L.30,000.00	L.5,000.00
3	Organizar Actividades deportivas	El Naranjo	400	X	X	X	X	X	X	L.3,000.00	L.1,000.00
2	Cursos de belleza	Copantillo	300	X	X	X	X	X	X	L.10,000.00	L.5,000.00
1	Taller o cursos de bisutería, corte y confección, carpintería.	El Plan	500	X	X	X	X	X	X	L.40,000.00	L.3,000.00
2	Becas estudiantiles para jóvenes	El Plan	50	X	X	X	X	X	X	L.	L.0.00
3	Campanas para prevención de Alcoholismo.	Montañuela, El Zapotillo	350	X	X	X	X	X	X	L.10,000.00	L.3,000.00
2	Campeonatos de Futbol	El Zapotillo	200	X	X	X	X	X	X	L.8,000.00	L.3,000.00



(F-10)

**Programación del Plan Zonal de Desarrollo Territorial**

Departamento: **Intibucá** Municipio: **Masaguara** Zona # **1** Fecha: **13/08/15** Eje Temático: **Grupos vulnerables de las mujeres**  
Lugar de la asamblea: **Masaguara**

PRI ORI DA D	NOMBRE DEL PROYECTO/ SECTOR DE DESARROLLO	COMUNIDAD	# DE BENEF IC.	Año Ejecución						COSTO APROXIMA DO	APORTE COMUNITA RIO
				16	17	18	19	20	21		
1	Creación de microempresa	Las Aradas, el Zapotillo, Guasore	1300	X	X	X	X	X	X	L.60,000.00	L.20,000.00
1	Talleres de Corte y confección, Belleza, bisutería.	El Naranja, El Plan.	800	X	X	X	X	X	X	L.10,000.00	L. 7,000.00
2	Promover campañas de igualdad de genero	El Naranja, Copantillo, Montañuela,	850	X	X	X	X	X	X	L.25,000.00	L.5,000.00
2	Charlas para reducir la violencia domestica.	Copantillo, El Plan, Montañuela	800	X	X	X	X	X	X	L.30,000.00	L 5,000.00
2	Apoyo económico para huertos familiares.	El Plan	350	X	X	X	X	X	X	L.15,000.00	L.1,000.00
1	Capacitación en el tema de panadería.	Montañuela.	250	X	X	X	X	X	X	L.60,000.00	L.5,000.00
2	Formar Grupos de mujeres lideres	El Zapotillo	250	X	X	X	X	X	X	L.0.00	L.0.00
3	Reducción de embarazos no deseados.	El Zapotillo	150	X	X	X	X	X	X	L.30,000.00	L.0.00

(F-10)

**Programación del Plan Zonal de Desarrollo Territorial**

Departamento: **Intibucá** Municipio: **Masaguara** Zona # **1** Fecha: **13/08/15** Eje Temático: **Tercera Edad.**

Lugar de la asamblea: **Masaguara**

PRI OR ID AD	NOMBRE DEL PROYECTO/ SECTOR DE DESARROLLO	COMUNIDAD	# DE BENEF IC.	Año Ejecución						COSTO APROXIM ADO	APORTE COMUNITA RIO
				16	17	18	19	20	21		
<b>1</b>	Gestionar apoyo en el sector de salud con medicamento.	Las Aradas, Guasore, el Plan, El Zapotillo, Montañuela.	290	X	X	X	X	X	X	L.	L.2,000.00
<b>2</b>	Gestionar el bono de la tercera Edad.	Las Aradas, Guasore, El Naranjo, El zapotillo	150	X	X	X	X	X	X	L.	L.
<b>2</b>	Programa de la bolsa solidaria.	Guasore, Copantillo, El Plan, El Zapotillo	150	X	X	X	X	X	X	L.	L.
<b>3</b>	Donación de sillas de ruedas para discapacitados.	El Plan	5	X	X	X	X	X	X	L,50,000.00	L.1,500.00

(F-10)

**Programación del Plan Zonal de Desarrollo Territorial**

Departamento: **Intibucá** Municipio: **Masaguara** Zona # **1** Fecha: **13/08/15** Eje Temático: **vivienda**

Lugar de la asamblea: **Masaguara**

PRI OR ID	NOMBRE DEL PROYECTO/ SECTOR DE DESARROLLO	COMUNIDAD	# DE BENEF	Año Ejecución						COSTO APROXIM	APORTE COMUNITA
				16	17	18	19	20	21		

AD			IC.							ADO	RIO
1	Gestionar la Construcción de viviendas.	Las Aradas, Guasore, Montañuela, El zapotillo,	100	X	X	X	X	X	X	L.4,000,000	L.600,000.00
2	Programa de mejoramiento y ampliación de viviendas.	Las Aradas, Guasore, El Naranjo, Copantillo, El Plan, El Zapotillo	450	X	X	X	X	X	X	L. 9,000,000	L.100,000.00

(F-10)

**Programación del Plan Zonal de Desarrollo Territorial**

Departamento: **Intibucá** Municipio: **Masaguara** Zona # 1 Fecha: **13/08/15** Eje Temático: **Agua y Saneamiento**

Lugar de la asamblea: Masaguara

PRIORIDAD	NOMBRE DEL PROYECTO/ SECTOR DE DESARROLLO	COMUNIDAD	# DE BENEFIC.	Año Ejecución						COSTO APROXIMADO	APORTE COMUNITARIO
				16	17	18	19	20	21		
1	Reconstrucción del sistema de agua potable e instalación de planta purificadora.	Las Aradas	200	X	X	X	X	X	X	L. 400,000.00	L.10,000.00
2	Proyecto de construcción de letrinas, pilas y baños etc. (vida mejor)	Las Aradas, Guasore, El naranjo, El Zapotillo	480	X	X	X	x	X	X	L.500,000	L.150,000.00
1	Ampliación y mejoramiento del sistema de agua potable.	Guasore, El Naranjo, El Plan.	750	X	X	X	X	X	X	L.3,000,000	L.350,000.00
3	Instalación de agua potable en el Campo de fútbol.	Guasore	300	X	X	X	X	X	X	L.50,000.00	L.15,000.00
1	Campaña de limpieza de Quebradas.	Copantillo Montañuela	280	X	X	X	X	X	X	L.	L.10,000.00

2	Ampliación del agua de regadillo(ACS)	Copantillo, Montañuela.	400	X	X	X	X	X	X	L.300,000.00	L.50,000.00
3	Campaña de limpieza General.	Copantillo	280	X	X	X	X	X	X	L.5,000.00	L.5,000.00
2	Instalación de Filtros	El Plan	100	X	X	X	X	X	X	L.70,000.00	L.20,000.00
3	Construcción de Proyecto de agua potable	El Zapotillo	79	X	X	X	X	X	X	L.300,000	L.100,000.00
3	Proyecto de pisos saludables(vida mejor)	El Zapotillo	79	X	X	X	X	X	X	L.300,00.00	L.3,000.00

(F-10)

**Programación del Plan Zonal de Desarrollo Territorial**

Departamento: **Intibucá** Municipio: **Masaguara** Zona # **1** Fecha: **13/08/15** Eje Temático: **Economía**

Lugar de la asamblea: **Masaguara**

PRIORIDAD	NOMBRE DEL PROYECTO/ SECTOR DE DESARROLLO	COMUNIDAD	# DE BENEFIC.	Año Ejecución						COSTO APROXIMADO	APORTE COMUNITARIO
				16	17	18	19	20	21		
1	Apoyo a las microempresas.(IDECOAS)	Las Aradas, El Plan	300	X	X	X	X	X	X	L.600,000	L.70,000.00
2	Gestionar un mejor mercado para comercializar el café.(TECNOSERVE)	Las Aradas, El Naranjo, Copantillo	500	X	X	X	X	X	X	L.200,000.00	L.10,000.00
3	Financiamiento de maquinas compactas a productores.(VIA CAJA RURAL)	Las Aradas.	150	X	X	X	X	X	X	L.50,000.00/año	L.1,000.00
1	Creación de un banco comunal o caja rural.(TECNOSERVE)	Guasore, El Naranjo, El	650	X	X	X	X	X	X	L.745,000.00	L.15.000.00

		Copantillo, El Plan, Montañuela, El Zapotillo.									
2	Ayuda técnica para caficultores. (COCEPRADI,GWI)	Guasore, El Zapotillo	250	X	X	X	X	X	x	L.800,000.00	L.5,000.00
3	Programa de Generación de empleos.(Vía caja rural)	El Plan, Las Aradas, El Naranjo, Copantillo	1000	X	X	x	X	X	X	L.100,000	L.5,000.00
2	Solicitar Talleres de Carpintería, Agricultura(INFOP)	Montañuela.	250	X	X	x	X	X	X	L.60,000.00	L.20,000.00

(F-10)

**Programación del Plan Zonal de Desarrollo Territorial**

Departamento: **Intibucá** Municipio: **Masaguara** Zona # **1** Fecha: **13/08/15** Eje Temático: **Seguridad Alimentaria.**

Lugar de la asamblea: **Masaguara**

PRIORIDAD	NOMBRE DEL PROYECTO/ SECTOR DE DESARROLLO	COMUNIDAD	# DE BENEFIC.	Año Ejecución						COSTO APROXIMADO	APORTE COMUNITARIO
				16	17	18	19	20	21		
1	Asesoría técnica en el manejo de huertos familiares.	Las Aradas. Guasore, El Naranjo, Copantillo, El Plan, Montañuela, El Zapotillo.	600	X	X	X	X	X	X	L.80,000.00	L.40,000.00
1	Solicitar Apoyo para construir una represa.	Guasore	1000	X	X	X	X	X	X	L.1,500,000.00	L.50,000.00

2	Sistema de Riego.	Guasore	100	X	X	X	X	X	X	L.500,000.00	L.100,000.00
1	Creación de Granjas Avícolas.	Copantillo, Montañuela	900	X	X	X	X	X	X	L.280,000.00	L.150,000.00
3	Construcción de Peceras.	Copantillo, Montañuela	900	X	X	X	X	X	X	L.100,000.00	L.10,000.00
2	Comedor infantil	El Plan.	100	X	X	X	X	X	X	L.200,000.00	L.100,000.00

(F-10)

**Programación del Plan Zonal de Desarrollo Territorial**

Departamento: **Intibucá** Municipio: **Masaguara** Zona # **1** Fecha: **13/08/15** Eje Temático: **Participación**

Lugar de la asamblea: **Masaguara**

PRIORIDAD	NOMBRE DEL PROYECTO/ SECTOR DE DESARROLLO	COMUNIDAD	# DE BENEFIC.	Año Ejecución						COSTO APROXIMADO	APORTE COMUNITARIO
				16	17	18	19	20	21		
1	Capacitaciones sobre equidad de género.(PLAN HONDURAS)	Las Aradas, El Naranjo, Copantillo, El Plan, Montañuela y el Zapotillo	2000	X	X	X	X	X	X	L.20,000.00	L.5,000.00
1	Capacitaciones para fortalecer las fuerzas vivas de la comunidad. (PLAN HONDURAS)	Guasore	400	X	X	X	X	X	X	L.40,000.00	L.5,000.00

(F-10)

**Programación del Plan Zonal de Desarrollo Territorial**

Departamento: **Intibucá** Municipio: **Masaguara** Zona # **1** Fecha: **13/08/15** Eje Temático: **Tierra**  
Lugar de la asamblea: **Masaguara**

PRI OR ID AD	NOMBRE DEL PROYECTO/ SECTOR DE DESARROLLO	COMUNIDAD	# DE BENEF IC.	Año Ejecución						COSTO APROXIMA DO	APORTE COMUNIT ARIO
				16	17	18	19	20	21		
<b>1</b>	Establecimiento de áreas de cultivo comunitario	Las Aradas, El naranjo, Copantillo, El Plan, Montañuela	450	X	X	X	X	X	X	L.205,000	100,000.00
<b>2</b>	Legalización de las tierras.	Guasore, El Naranjo, El Zapotillo	300	X	X	X	X	X	X	L.350,000.00	L.350,000
<b>3</b>	Revisión de documentos legales	Guasore	100	X	X	X	X	X	X	L.10,000.00	L.10,000.00

(F-10)

**Programación del Plan Zonal de Desarrollo Territorial**

Departamento: **Intibucá** Municipio: **Masaguara** Zona # **1** Fecha: **13/18/15** Eje Temático: **Seguridad Ciudadana**  
Lugar de la asamblea: **Masaguara**

PRI OR ID AD	NOMBRE DEL PROYECTO/ SECTOR DE DESARROLLO	COMUNIDAD	# DE BENEF IC.	Año Ejecución						COSTO APROXIM ADO	APORTE COMUNITA RIO
				16	17	18	19	20	21		
<b>1</b>	Construcción de una posta policial(tasa de seguridad)	Las aradas, El Naranjo, El Plan,	1700	X	X	X	X	X	X	L.200,000	L.40,000.00

		Montañuela									
2	Capacitación a las personas sobre seguridad y convivencia social	El Naranjo	350	X	X	X	X	X	X	L.10,000.00	L.5,000.00
3	Gestión de incentivos para Formación de la mesa ciudadana	Las aradas, Guasore, El Naranjo, Copantillo, El Plan, Montañuela, el zapotillo	5600	X	X	X	X	X	X	L.10,000.00	L.5,000.00
1	Realizar operativos una vez por semana por parte de la policía.	Copantillo	450	X	X	X	X	X	X	L.	L.
3	Apoyo a la defensoría de la niñez y la mujer	Copantillo, Montañuela	600	X	X	X	X	X	X	L.15,000.00	L.8,000.00

(F-10)

**Programación del Plan Zonal de Desarrollo Territorial**

Departamento: **Intibucá** Municipio: **Masaguara** Zona # **1** Fecha: **13/08/15** Eje Temático: **Infraestructura Social**

Lugar de la asamblea: **Masaguara**

PRI OR ID AD	NOMBRE DEL PROYECTO/ SECTOR DE DESARROLLO	COMUNIDAD	# DE BENE FIC.	Año Ejecución						COSTO APROXIMA DO	APOORTE COMUNIT ARIO
				16	17	18	19	20	21		
<b>1</b>	Construcción de un salón Comunal.	Las Aradas, El zapotillo	400	X	X	X	X	X	X	L.200,000.00	L.40,000.00



2	Construcción de la cerca del centro de salud.	Las Aradas	415	X	X	X	X	X	X	L.50,000.00	L.10,000.00
3	Remodelación de iglesias Católica.	Las Aradas, Copantillo, Montañuela, El Zapotillo	700	X	X	X	X	X	X	L.420,000.00	L.120,000.00
1	Construcción de proyecto de electrificación.	Guasore, El Naranjo, Copantillo, El Plan, Montañuela, El Zapotillo.	1000	X	X	X	X	X	X	L.12,000,000	L.800,000.00
2	Construcción de Caja Puente	Guasore	300	X	X	X	X	X	X	L.500,000.00	L.100,000.00
3	Electrificación de la Cancha de Futbol.	Guasore	200	X	X	X	X	X	X	L.50,000.00	L.10,000.00
1	Construcción de alcantarillas en carreteras	El Naranjo, El Plan.	500	X	X	X	X	X	X	L.100,000.00	L.30,000.00
2	Mantenimiento de carreteras	Zona 1	500	X	X	X	X	X	X	L.3,000,000	L.55,000.00
2	Construcción de cancha Multiusos	Copantillo	200	X	X	X	X	X	X	L.400,000.00	L.60,000.00
1	Construcción del proyecto de agua potable.	Montañuela	200	X	X	X	X	X	X	L.1,500,000	L.100,000.00

(F-10)

**Programación del Plan Zonal de Desarrollo Territorial**

Departamento: **Intibucá** Municipio: **Masaguara** Zona # **1** Fecha: **13/08/15** Eje Temático: **Turismo**

Lugar de la asamblea: **Masaguara**

PRI OR ID AD	NOMBRE DEL PROYECTO/ SECTOR DE DESARROLLO	COMUNIDAD	# DE BENEF IC.	Año Ejecución						COSTO APROXIMA DO	APORTE COMUNIT ARIO
				16	17	18	19	20	21		
1	Construcción de un mirador en el peñasco “El Cute”	Las Aradas	1000	X	X	X	X	X	X	L.80,000.00	L.25,000.00
2	Realizar campañas publicitarias sobre las actividades del complejo educ. de la red Copantillo.	Las Aradas, Copantillo	1600	X	X	X	X	X	X	L.5,000.00	L.5,000.00
1	Construcción de un balneario en la comunidad.	Guasore	1500	X	X	X	X	X	X	L.2,000,000	L.100,000.0 0
1	Reparación de las calles hacia la comunidad y hacia las cascadas	El Zapotillo	1000	X	X	X	X	X	X	L.200,000.0 0	L.5,000.00

# Zona 2

(F-10)

**Programación del Plan Zonal de Desarrollo Territorial**

Departamento: **Intibucá** Municipio: **Masaguara** Zona #2 Fecha: Eje Temático: ordenamiento Territorial  
Lugar de la asamblea: **Masaguara**

PRI ORI DA D	NOMBRE DEL PROYECTO/ SECTOR DE DESARROLLO	COMUNIDAD	# DE BENE FIC.	Año Ejecución						COSTO APROXIMAD O	APORTE COMUNIT ARIO
				16	17	18	19	20	21		
<b>1</b>	Delimitación territorial de la comunidad	Masaguara Centro, Guatateca, El Guayabal, Encinal2, Carnizuelo	1,000	X	X	X	X	X	X	L.12,000	L.6,000
<b>2</b>	Legalización de tierras de la comunidad.	San Antonio, Arrayanes, Puente la Gloria	350	X	X	X	X	X	X	L.30,000	L.30,000

(F-10)

**Programación del Plan Zonal de Desarrollo Territorial**

Departamento: **Intibucá** Municipio: **Masaguara** Zona #2 Fecha: 11/08/15 Eje Temático: Salud y Nutrición  
Lugar de la asamblea: **Masaguara**

PRI ORI DA D	NOMBRE DEL PROYECTO/ SECTOR DE DESARROLLO	COMUNIDA D	# DE BENEFI C.	Año Ejecución						COSTO APROXIMAD O	APORTE COMUNITA RIO
				16	17	18	19	20	21		

1	Equipamiento medico	Masaguara	2,600	X	X	X	X	X	X	L.500,000	L.10,000
2	Solicitar personal especializado	Masaguara	2,000	X	X	X	X	X	X	L.	L.
3	Gestión de medicamento para el centro de salud	Masaguara	2,000	X	X	X	X	X	X	L.	L.2,000.00
1	Mejorar la atención a los niños que están en desnutrición	San Antonio	40	X	X	X	X	X	X	L.5.000.00	L.
1	Solicitar giras de médicos y enfermeras a las comunidades	San Antonio Arrayanes Guatateca	120	X	X	X	X	X	X	L.20,000.00	L.5,000
2	Dotación de un botiquín Escolar	Arrayanes, Carnizuelo	100	X	X	X	X	X	X	L.10,000.00	L.
3	Campaña de abatizacion en la comunidad	Arrayanes	300	X	X	X	X	X	X	L.2,000.00	L.1,000.00
1	Botiquín comunitario	Guatateca, Guayabal	540	X	X	X	X	X	X	L.10,000.00	L.2,000.00
2	Implementación de huertos familiares	Guatateca Carnizuelo Arrayanes San Antonio	300	X	X	X	X	X	X	L.54,000.00	L.10,000.00
1	Impartir charlas de higiene para prevención de enfermedades.	Puente la Gloria	200	X	X	X	X	X	X	L.5,000.00	L.1,000.00
1	Proyecto de letrinas	Encinal 2	50	X	X	X	X	X	X	L.200,000.00	L.30,000

**(F-10)**  
**Programación del Plan Zonal de Desarrollo Territorial**

Departamento: **Intibucá** Municipio: **Masaguara** Zona #2 Fecha: 11/08/15 Eje Temático Educación  
 Lugar de la asamblea: **Masaguara**

PRIO RID AD	NOMBRE DEL PROYECTO/ SECTOR DE DESARROLLO	COMUNIDAD	# DE BEN EFIC.	Año Ejecución						COSTO APROXIMA DO	APORTE COMUNITA RIO
				16	17	18	19	20	21		
1	Apertura de bachillerato técnico	Masaguara	200	X	X	X	X	X	X	L.500,000	L.50,000.00
2	Construcción de bodega cocina	Masaguara, El Guayabal	400	X	X	X	X	X	X	L.180,000	L.20,000
3	Taller Para Jóvenes emprendedores	Masaguara	50	X	X	X	X	X	X	L.10,000.00	L.2,000.00
1	Construcción de modulo de computación.	San Antonio	150	X	X	X	X	X	X	L.350,000	L.50,000.00
2	Organizar Juegos recreativos	San Antonio	60	X	X	X	X	X	X	L.10,000.00	L.2,000.00
3	Talleres de oficios para estudiantes	San Antonio	100	X	X	X	X	X	X	L.10,000.00	L.2,000.00
1	Dotación de equipo sonido para eventos	Arrayanes	300	X	X	X	X	X	X	L.10,000.00	L.4,000.00
2	Construcción de cancha multiusos	Arrayanes	400	X	X	X	X	X	X	L.150,000.00	30,000.00
3	Mobiliario para salón comunal	Arrayanes	100	X	X	X	X	X	X	L.25,000.00	L.10,000.00
1	Reparación del techo del salón	Guatateca	80	X	X	X	X	X	X	L.350,000.00	L.20,000.00
2	Reparación de techo de la escuela	Guatateca	100	X	X	X	X	X	X	L.60,000.00	L.10,000.00

3	Equipamiento de cocina escolar	Guatateca	100	X	X	X	X	X	X	L.50,000.00	L.8,000.00
1	Construcción de kinder	El Guayabal	150	X	X	X	X	X	X	L.180,000.00	20,000.00
3	Reparación de cerca de la escuela	El Guayabal, Carnizuelo	550	X	X	X	X	X	X	L.500,000.00	L.60,000.00
1	Materia didáctico	Puente la Gloria, Encinal 2,Carnizuelo	135	X	X	X	X	X	X	L.15,000.00	L.
1	Solicitar el bono 10,000	Puente la Gloria	40	X	X	X	X	X	X	L.	
3	Concientizar a padres para que manden sus niños a clases	Puente la Gloria	60	X	X	X	X	X	X	L,5,000.00	
2	Capacitaciones para maestros	Carnizuelo	3	X	X	X	X	X	X	L.6,000.00	

(F-10)

**Programación del Plan Zonal de Desarrollo Territorial**

Departamento: **Intibucá** Municipio: **Masaguara** Zona #\_2 Fecha: Eje Temático: Recursos naturales y ambiente  
Lugar de la asamblea: **Masaguara**

PRIORIDAD	NOMBRE DEL PROYECTO/ SECTOR DE DESARROLLO	COMUNIDAD	# DE BENEFIC.	Año Ejecución						COSTO APROXIMADO	APORTE COMUNITARIO
				16	17	18	19	20	21		
1	Campaña de reforestación y protección de las micro cuencas	Masaguara, San Antonio, Arrayanes, Guatateca, El Guayabal, Puente la Gloria, Carnizuelo	2,850	X	X	X	X	X	X	L.20,000.00	L.5,000.00

2	Capacitación a patronato y Junta de agua	Masaguara	1,000	X	X	X	X	X	X	L.2,000/año	L.1,000
1	Realizar campañas de aseo una vez por mes	Arrayanes	450	X	X	X	X	X	X	L.	L.
2	Dotación de ecofogones para reducir el uso de leña	Puente la Gloria, Carnizuelo Masaguara, San Antonio, Arrayanes, Guatateca, El Guayabal,	40	X	X	X	X	X	X	L.100,000/año	L.10.000
3	Campañas de Protección de animales	Zona 2	500	X	X	X	X	X	X	L.5,000.00/año	L.2,000.00
1	Siembra de árboles frutales	Encinal 2	50	X	X	X	X	X	X	L.10,000.00	L.2,000.00
2	Campaña para reducir la tala de bosques	Zona 2	300	X	X	X	X	X	X	L.5,000.00	L. 2,500.00

(F-10)

**Programación del Plan Zonal de Desarrollo Territorial**

Departamento: **Intibucá** Municipio: **Masaguara** Zona #2 Fecha: 11/08/15 Eje Temático: Grupo de la Niñez

Lugar de la asamblea: **Masaguara**

PRIO RID AD	NOMBRE DEL PROYECTO/ SECTOR DE DESARROLLO	COMUNIDAD	# DE BEN EFIC.	Año Ejecución						COSTO APROXIMA DO	APORTE COMUNIT ARIO
				16	17	18	19	20	21		
2	Gestionar campaña de concientización en caso de bullyng	Masaguara, Puente la gloria	200	X	X	X	X	X	X	L.5,000	L.0.00
3	Implementar programa para evitar la desnutrición	Masaguara, San Antonio	70	X	X	X	X	X	X	L.15,000	L.5.000.00
1	Ayuda para niños discapacitados	Zona #2	10	X	X	X	X	X	X	L.50,000	L,



1	Compra de instrumento para la banda de la escuela	Arrayanes	200	X	X	X	X	X	X	L.15,000.00	L.5000.00
2	Compra de trajes de danza	Arrayanes	100	X	X	X	X	X	X	L.10,000.00	L.0.00
3	Juegos recreativos	Arrayanes, Carnizuelo	400	X	X	X	X	X	X	L.60,000	L,20,000.00
1	Solicitar control médico para la niñez	Guatateca	50	X	X	X	X	X	X	L.10,000.00	L.2,000.00
2	Servicio de DINAF en la comunidad	Guatateca	50	X	X	X	X	X	X	L.1,500,000	L.0.00
1	Compra de uniformes y material deportivo	El Guayabal	50	X	X	X	X	X		L.60,000.00	L.10,000.00
3	Colchonetas para la clase de educación física	El Guayabal	70	X	X	X	X	X	X	L.5,000.00	L.1,000.00
1	Charlas de concientización a los padres de familia	Puente la Gloria, Encinal 2	150	X	X	X	X	X	X	L.30,000	L.6,000.00
1	Construcción de un modulo de kínder	Carnizuelo	100	X	X	X	X	X	X	L.350,000.00	L.50,000.00
3	Capacitaciones para un mejorar el rendimiento académico	Carnizuelo	50	X	X	X	X	X	X	L.5,000.00	L.0.00

(F-10)

**Programación del Plan Zonal de Desarrollo Territorial**

Departamento: **Intibucá** Municipio: **Masaguara** Zona #2 Fecha: 1/08/15 Eje Temático: Grupo Juventud

Lugar de la asamblea: **Masaguara**

PRI ORI DAD	NOMBRE DEL PROYECTO/ SECTOR DE DESARROLLO	COMUNIDAD	# DE BEN EFIC.	Año Ejecución						COSTO APROXIM ADO	APOORTE COMUNIT ARIO
				16	17	18	19	20	21		
1	Implementar actividades recreativas	Masaguara	300	X	X	X	X	X	X	L.15,000	L.5,000.00

<b>2</b>	Capacitaciones a jóvenes sobre ETS	Masaguara, Puente la Gloria, Carnizuelo	300	X	X	X	X	X	X	L.14,000	L.0.00
<b>3</b>	Capacitaciones para prevención de embarazos a temprana edad.	Masaguara, Encinal 2	200	X	X	X	X	X	X	L.15,000	L.5,000
<b>1</b>	Capacitación para prevención de drogadicción	San Antonio, Masaguara, Encinal 2, Arrayanes, Puente la Gloria	200	X	X	X	X	X	X	L.13,000	L.3,000.00
<b>2</b>	Programa de alfabetización	ZONA 2	50	X	X	X	X	X	X	L.10,000.00	L.2,000.00
<b>3</b>	Impartir talleres en diferentes oficios	San Antonio, Arrayanes, Puente la Gloria	300	X	X	X	X	X	X	L.100.000	L.10,000
<b>2</b>	Predio para la construcción de campo de futbol	Arrayanes	200	X	X	X	X	X	X	L.600,000.00	L.100.000.00
<b>3</b>	Construcción de caseta	Arrayanes	250	X	X	X	X	X	X	L.30,000.00	L.4,000.00
<b>1</b>	Concientización y apoyo económico a los adolescentes para finalizar	Guatateca	100	X	X	X	X	X	X	L.20,000.00	L.2,000.00
<b>1</b>	Crear programa interculturales entre vecinos	El Guayabal	150	X	X	X	X	X	X	L.10,000.00	L.2,000.00

(F-10)

**Programación del Plan Zonal de Desarrollo Territorial**

Departamento: **Intibucá** Municipio: **Masaguara** Zona #2 Fecha:1/08/15 Eje Temático: Grupo de la Mujer  
Lugar de la asamblea: **Masaguara**

PRI ORI DA D	NOMBRE DEL PROYECTO/ SECTOR DE DESARROLLO	COMUNIDAD	# DE BENE FIC.	Año Ejecución						COSTO APROXIM ADO	APORTE COMUNIT ARIO
				16	17	18	19	20	21		
<b>1</b>	Talleres de diferentes oficios	Masaguara, Encinal 2,Carnizuelo, Guatateca, Puente la Gloria	170	x	x	x	x	X	X	550,000.00	L.20,000
<b>2</b>	Fortalecimiento de microempresas	Masaguara, Arrayanes, Puente la Gloria, Guatateca	150	X	X	X	X	X	X	L.165,000	L.25,000.
<b>1</b>	Formar una red de mujeres para proyecto avícola	San Antonio	30	X	X	X	X	X	X	L.100,000	L.20.000
<b>2</b>	Identificar el porcentaje de violencia domestica	San Antonio	20	X	X	X	X	X	X	L.0.00	L.0.00
<b>1</b>	Capacitar al grupo de mujeres que preparan la merienda escolar	El Guayabal	100	X	X	X	X	X	X	L,5,000.00	L.2,000.00
<b>1</b>	Capacitar a las mujeres para que tengan mas iniciativas de organizar un grupo emprendedor.	Puente la Gloria	20	X	X	X	X	X	X	L.10,000.00	L.0.00

(F-10)

**Programación del Plan Zonal de Desarrollo Territorial**

Departamento: **Intibucá** Municipio: **Masaguara** Zona #2 Fecha: 11/08/15 Eje Temático: Grupo Tercera Edad  
Lugar de la asamblea: **Masaguara**

PRIORIDAD	NOMBRE DEL PROYECTO/ SECTOR DE DESARROLLO	COMUNIDAD	# DE BENEFIC.	Año Ejecución						COSTO APROXIMADO	APORTE COMUNITARIO
				16	17	18	19	20	21		
1	Mejorar la atención medica a las personas de la tercera edad	Masaguara Zona 2	80	x	x		x	X	X	L.0	L.
2	Gestionar el bono para los de la tercera edad	Masaguara, San Antonio, Guatateca, Encinal 2.	100	X	X	X	X	X	X	L.	L.
2	Solicitar sillas de rueda para personas discapacitadas	San Antonio	5	X	X	X	X	X	X	L.50,000.00	L.0.00
2	Continuar el programa de la bolsa solidaria	Arrayanes, Guatateca, El Guayabal,	130	X	X	X	X	X	X	L.	L.
2	Campañas de salud especialmente para las personas de la tercera edad	El Guayabal	60	X	X	X	X	X	X	L,5,000.00	L.0.00
1	Solicitar un proyecto para los de tercera edad	Puente la Gloria	40	X	X	X	X	X	X	L.30,000.00	L.0.00

(F-10)

**Programación del Plan Zonal de Desarrollo Territorial**

Departamento: **Intibucá** Municipio: **Masaguara** Zona #2 Fecha: 11/08/15 Eje Temático: Vivienda  
Lugar de la asamblea: **Masaguara**

PRIORIDAD	NOMBRE DEL PROYECTO/ SECTOR DE DESARROLLO	COMUNIDAD	# DE BENEFIC.	Año Ejecución						COSTO APROXIMADO	APORTE COMUNITARIO
				16	17	18	19	20	21		
<b>1</b>	Construcción de viviendas	Masaguara, San Antonio, Arrayanes, Puente la Gloria, Encinal2, Carnizuelo.	100	x	x	x	x	X	X	L.3,000,00	L.300,000
<b>1</b>	Extender el programa de mejoramiento de viviendas.	El Guayabal	50	X	X	X	X	X	X	L.1,000,00	L.100,000.00

(F-10)

**Plan Zonal de Desarrollo Territorial**

**Programación del Municipio: Masaguara** Zona #2 Fecha: 11/08/15 Eje Temático: Agua y Saneamiento

Lugar de la asamblea: **Masaguara**

Departamento: **Intibucá**

PRIORIDAD	NOMBRE DEL PROYECTO/ SECTOR DE DESARROLLO	COMUNIDAD	# DE BENE FIC.	Año Ejecución						COSTO APROXIMA DO	APORTE COMUNITA RIO
				16	17	18	19	20	21		
1	Charlas para Tratamiento de aguas mieles	Masaguara	200	x	x		x	X	X	L.5,000.00	L.1,000.00
2	Solicitar construcción de alcantarillado.	Masaguara	650	X	X	X	X	X	X	L.10,000,000.00	L.200,000.00
1	Solicitar mejoramiento de proyecto de agua potable	San Antonio, Arrayanes, Encinal 2	500	X	X	X	X	X	X	L.600,000	L.120,000
2	Compra de basureros para recolección de basura	San Antonio	200	X	X	X	X	X	X	L.15,000.00	L.5,000.00
1	Jornadas semanales de recolección de basura	San Antonio	200	X	X	X	X	X	X	L.2,000.00	L. 1,000.00
1	Reconstrucción de la presa de abastecimiento de agua	El Guayabal	250	X	X	X	X	X	X	L.700,000.00	L.100,000.00
2	Extender proyecto de letrinas	El Guayabal, Carnizuelo	60	X	X	X	X	X	X	L.500,000.00	L.120,000
1	Campaña de limpieza comunitaria	Puente la Gloria	150	X	X	X	X	X	X	L.	L.
2	Fortalecer las juntas de agua potable	Puente la Gloria El Guayabal, Carnizuelo	250	X	X	X	X	X	X	L.20,000.00	L.5,000.00

(F-10)

**Programación del Plan Zonal de Desarrollo Territorial**

Departamento: **Intibucá** Municipio: **Masaguara** Zona #2 Fecha: 11/08/15 Eje Temático: Economía  
Lugar de la asamblea: **Masaguara**

PRI ORI DA D	NOMBRE DEL PROYECTO/ SECTOR DE DESARROLLO	COMUNIDAD	# DE BEN EFIC	Año Ejecución						COSTO APROXIM ADO	APORTE COMUNIT ARIO
				16	17	18	19	20	21		
<b>1</b>	Organizar a pequeñas productores de granos básicos y ganadería	Masaguara, Puente la Gloria, El Guayabal, Guatateca	750	x	x	x	x	x	x	L. 10,000.00	L.3,000.00
<b>2</b>	Apoyo para apertura de una tienda de insumos.	San Antonio	1500	x	x	x	x	x	x	L.500,000.00	L.10,000.00
<b>1</b>	Fortalecimiento de cajas rurales	Arrayanes	250	x	x	x	x	x	x	L.20,000.00	L.0.00
<b>1</b>	Apoyo para la formación de microempresas	El Guayabal, Encinal 2	100	x	x	x	x	x	x	L.80,000.00	L.2,000.00
<b>1</b>	Facilitar prestamos para la agricultura	Carnizuelo	200	x	x	x	x	x	x	L.50,000.00	L.0.00
<b>2</b>	Fortalecimiento de cajas rurales	Carnizuelo	150	x	x	x	x	x	x	L.60,000.00	L.5,000.00

(F-10)

**Programación del Plan Zonal de Desarrollo Territorial**

Departamento: **Intibucá** Municipio: **Masaguara** Zona #2 Fecha: 11/08/15 Eje Temática: Seguridad Alimentaria  
Lugar de la asamblea: **Masaguara**

PRIORIDAD	NOMBRE DEL PROYECTO/ SECTOR DE DESARROLLO	COMUNIDAD	# DE BENEFIC.	Año Ejecución						COSTO APROXIMADO	APORTE COMUNITARIO
				16	17	18	19	20	21		
1	Creación de huertos Escolares y asistencia técnica sobre los mismos.	Masaguara, San Antonio, Arrayanes, Puente la Gloria	950	x	x	x	x	X	X	L.230,000	L.35,000.00
2	Asesoría técnica para mejoramiento de cultivos	Masaguara, Carnizuelo	300	X	X	X	X	X	X	L.50,000.00	L.5,000.00
1	Dotación de insumos agrícolas y semillas mejoradas	El Guayabal	150	X	X	X	X	X	X	L.50,000.00	L.10,000.00
1	Apoyo para la creación de granjas avícolas	Carnizuelo	50	X	X	X	X	X	X	L.150,000.00	L.5,000.00

:



(F-10)

**Programación del Plan Zonal de Desarrollo Territorial**

Departamento: **Intibucá** Municipio: **Masaguara** Zona #2 Fecha: 11/08/15 Eje Temática: Tierra  
Lugar de la asamblea: **Masaguara**

PRI ORI DA D	NOMBRE DEL PROYECTO/ SECTOR DE DESARROLLO	COMUNIDAD	# DE BEN EFIC.	Año Ejecución						COSTO APROXIMA DO	APOORTE COMUNITA RIO
				16	17	18	19	20	21		
1	Establecer parcelas de cultivo comunitario	Masaguara, San Antonio, Arrayanes, Guatateca, Puente la Gloria	150	x	x		x	X	X	L.80,000.00	L.25,000.00
2	Legalización de tierras	Guatateca, El Guayabal, Encinal2, Carnizuelo	100	X	X	X	X	X	X	L.200,000	L.200,000

(F-10)

**Programación del Plan Zonal de Desarrollo Territorial**

Departamento: **Intibucá** Municipio: **Masaguara** Zona #2 Fecha: 11/08/15 Eje Temática: Participación  
Lugar de la asamblea: **Masaguara**

PRI ORI DA D	NOMBRE DEL PROYECTO/ SECTOR DE DESARROLLO	COMUNIDAD	# DE BENE FIC.	Año Ejecución						COSTO APROXI MADO	APOORTE COMUNIT ARIO
				16	17	18	19	20	21		
1	Capacitaciones sobre equidad de género y formación de líderes.	Masaguara, San Antonio, Arrayanes,	1,490	X	X	X	X	X	X	L.20,000	L.5,000.00

		Guatateca, El Guayabal, Puente la Gloria, Encina 2, Carnizuelo									
--	--	--	--	--	--	--	--	--	--	--	--

(F-10)

**Programación del Plan Zonal de Desarrollo Territorial**

Departamento: **Intibucá** Municipio: **Masaguara** Zona #2 Fecha: 11/08/15 Eje Temático: Seguridad Ciudadana  
Lugar de la asamblea: **Masaguara**

PRI ORI DA D	NOMBRE DEL PROYECTO/ SECTOR DE DESARROLLO	COMUNIDAD	# DE BENE FIC.	Año Ejecución						COSTO APROXIMA DO	APORTE COMUNITA RIO
				16	17	18	19	20	21		
<b>1</b>	Solicitar más personal policial	Masaguara	1500	x	x	x	x	x	x	L.	L.
<b>2</b>	Creación y capacitación de una mesa de seguridad	<b>Zona 2</b>	500	x	x	x	x	x	x	L.10,000.00	L.1,000.00
<b>1</b>	Solicitar una posta policial	San Antonio, Guatateca	550	x	x	x	x	x	x	L.130,000.00	L.20,000.00
<b>2</b>	Exigir más apoyo a las autoridades policiales.	San Antonio, Arrayanes	600	x	x	x	x	x	x	L.	L.
<b>2</b>	Construcción de túmulos cerca de la escuela	Guatateca	250	x	x	x	x	x	x	L.10,000.00	L.2,000.00

**(F-10)****Programación del Plan Zonal de Desarrollo Territorial**Departamento: **Intibucá** Municipio: **Masaguara** Zona #2 Fecha: 11/08/15 Eje Temático: Infra EstructuraLugar de la asamblea: **Masaguara**

PRI ORI DA D	NOMBRE DEL PROYECTO/ SECTOR DE DESARROLLO	COMUNIDAD	# DE BENE FIC.	Año Ejecución						COSTO APROXIMA DO	APORTE COMUNITA RIO
				16	17	18	19	20	21		
1	Construir sistema alcantarillado para aguas negras.	Masaguara	1,000	X	X	X	X	X	X	L.10,000,000	L 100,000,00
2	Pavimento de las carreteras del casco urbano	Masaguara	5,000	x	x	x	x	X	X	L.20,000,000.00	L.100,000
3	Construcción de la cerca Escolar	Masaguara	1,500	X	X	X	X	X	X	L.600, 000.	L.50,000.00
1	Reparación de calles	San Antonio, Puente la Gloria, Encinal 2	860	X	X	X	X	X	X	L.600,000.00	L.
2	Reparación de la escuela	San Antonio	300	X	X	X	X	X	X	L.100,000.00	L.10,000.00
3	Construcción de un salón comunal	San Antonio	500	X	X	X	X	X	X	L.200,,000.00	L.5,000.00
1	Dotación mobiliario para el salón comunal	Arrayanes	400	X	X	X	X	X	X	L.25,000.00	L.5,000.00
2	Remodelación de la casa comunal	Arrayanes	400	X	X	X	X	X	X	L.200,000.00	L.20,000.00
3	Modulo para el cargo de directores	Arrayanes	200	X	X	X	X	X	X	L.150,000.	L.20,000.00
1	Compra de predio para campo de futbol	Guatateca	600	X	X	X	X	X	X	L.450.000.00	L.100,000.00
2	Apoyo para construcción de una iglesia	Guatateca	400	X	X	X	X	X	X	L.1,000,000	L.5,000.00
3	Reparación del alumbrado publico	Guatateca, Encinal 2	675	X	X	X	X	X	X	L.21,500,000.00	L.7,000.00
1	Construcción de alcantarillado en la carretera	El Guayabal	300	X	X	X	X	X	X	L.100,000.00	L.10,000.00

2	Construcción de proyecto de riego	El Guayabal	200	X	X	X	X	X	X	L.10,000.00	L.50,000.00
3	Construcción de caja puente	El Guayabal, Encinal 2	375	X	X	X	X	X	X	L.400,000	L.40,000.00
3	Construcción de una ermita	El Guayabal	250	X	X	X	X	X	X	L.100,000.00	L.10,000.00
1	Construcción de salón comunal	Carnizuelo	200	X	X	X	X	X	X	L.200,000.00	L.10,000.00
2	Construcción de un modulo para kinder	Carnizuelo	150	X	X	X	X	X	X	L.200,000.	L.30,000
3	Construcción de cancha multiusos para la escuela	Carnizuelo	200	X	X	X	X	X	X	L.100,000.	L.20,000.

(F-10)

**Programación del Plan Zonal de Desarrollo Territorial**

Departamento: **Intibucá** Municipio: **Masaguara** Zona #2 Fecha: 11/08/15 Eje Temático: Turismo

Lugar de la asamblea: **Masaguara**

PRI ORI DA D	NOMBRE DEL PROYECTO/ SECTOR DE DESARROLLO	COMUNIDAD	# DE BEN EFIC.	Año Ejecución						COSTO APROXIM ADO	APORTE COMUNIT ARIO
				16	17	18	19	20	21		
1	Limpieza de ríos y quebradas	Masaguara	1500	x	x	x	x	x	x	L.10,000.00	L.5,000.00
1	Construcción de un mini parque	Arrayanes	300	X	X	X	X	X	X	L.500,000.00	50,000.00
1	Capacitación y formación de comité de turismo	Puente la Gloria	250	X	X	X	X	X	X	L.5,000.00	L.1,000.00
2	Promover el rio Ulúa como destino turístico	Puente la Gloria	2,000	X	X	X	X	X	X	L.5,000.00	L.1,000.00

# Zona 3

(F-10)

**Programación del Plan Zonal de Desarrollo Territorial**

Departamento: **Intibucá** Municipio: **Masaguara** Zona # **3** Fecha: **14/08/15** Eje Temático: **Ordenamiento territorial**  
Lugar de la asamblea: **Masaguara**

PRI ORI DA D	NOMBRE DEL PROYECTO/ SECTOR DE DESARROLLO	COMUNIDAD	# DE BENEFI C.	Año Ejecución						COSTO APROXIM ADO	APORTE COMUNITA RIO
				16	17	18	19	20	21		
<b>1</b>	Delimitación territorial.	Campanario N. 1 , San Juanillo	400	X	X	X	X	X	X	L.10,000.00	L.4,000.00
<b>1</b>	Legalización de terrenos	Campanario N.2 , Agua Salada	250	X	X	X	X	X	X	L.22,000.00	L.20,000.00
<b>1</b>	Identificar zonas vulnerables.	Piedras Gordas, Peña Blanca	300	X	X	X	X	X	X	L.10,000.00	L.5,000.00

(F-10)

**Programación del Plan Zonal de Desarrollo Territorial**

Departamento: **Intibucá** Municipio: **Masaguara** Zona # **3** Fecha: **14/08/15** Eje Temático: **Salud y Nutrición**  
Lugar de la asamblea: **Masaguara**

PRI ORI DA D	NOMBRE DEL PROYECTO/ SECTOR DE DESARROLLO	COMUNIDAD	# DE BENEFI C.	Año Ejecución						COSTO APROXIMA DO	APORTE COMUNITA RIO
				16	17	18	19	20	21		

1	Suministro de medicina al botiquín escolar y comunitario.	Campanario N. 1 San Juanillo, Peña Blanca	830	X	X	X	X	X	X	L.181,000.00	L.16,000.00
1	Capacitaciones a madres embarazadas y en estado de lactancia.	Campanario. N.2	100	X	X	X	X	X	X	L.50,000.00	L.1,000.00
1	Remodelación y equipamiento del centro de salud.	Agua Salada	296	X	X	X	X	X	X	L.300,000.00	L.20,000.00
2	Medico general permanente.	Agua Salada	296	X	X	X	X	X	X	L.	L.
3	Campañas para reducir los índices de desnutrición.	Agua salada	296	X	X	X	X	X	X	L.10,000.00	L.5,000.00

(F-10)

**Programación del Plan Zonal de Desarrollo Territorial**

Departamento: **Intibucá** Municipio: **Masaguara** Zona # **3** Fecha: **14/08/15** Eje Temático: **Educación**  
Lugar de la asamblea: **Masaguara**

PRIORIDAD	NOMBRE DEL PROYECTO/ SECTOR DE DESARROLLO	COMUNIDAD	# DE BENEFIC.	Año Ejecución						COSTO APROXIMADO	APORTE COMUNITARIO
				16	17	18	19	20	21		
1	Apoyo con material Didáctico.	Campanario N. 1, Campanario N 2 San Juanillo, Piedras Gordas, Agua Salada, Peña Blanca	600	X	X	X	X	X	X	L.50,000.00	L.
2	Solicitar nueva plaza para maestro.	Campanario. N.1	200	X	X	X	X	X	X	L.	
1	Mobiliario para kínder y escuela	Campanario N. 2,	150	X	X	X	X	X	X	L.580,000.0	L.20,000.00

		San Juanillo, Piedras Gordas, Peña Blanca.								0	
3	Dotación de Útiles Escolares para los niños más necesitados. (PLAN HONDURAS )	Campanario N. 2	100	X	X	X	X	X	X	L.50,000.00	L.0.00
1	Programa de alfabetización.	Piedras Gordas Agua salada San Juanillo	100	X	X	X	X	X	X	L.10,000.00	L.0.00
1	Reparación del techo de la escuela.	Agua Salada	80	X	X	X	X	X	X	L.100,000.00	L.10,000.00
2	Repello y pulido de las paredes de la escuela.	Agua salada	80	X	X	X	X	X	X	L.80,000.00	L.10,000.00

(F-10)

**Programación del Plan Zonal de Desarrollo Territorial**

Departamento: **Intibucá** Municipio: **Masaguara** Zona # **3** Fecha: **14/08/15** Eje Temático: **Recursos naturales y Ambiente**  
Lugar de la asamblea: **Masaguara**

PRI OR ID AD	NOMBRE DEL PROYECTO/ SECTOR DE DESARROLLO	COMUNIDAD	# DE BENEF IC.	Año Ejecución						COSTO APROXIMA DO	APORTE COMUNIT ARIO
				16	17	18	19	20	21		
1	Grupo de vigilancia para cuidar los bosques de la zona	Campanario N.1 Piedras Gordas.	700	X	X	X	X	X	X	L.	L.
1	Charlas de concientización sobre protección de recursos naturales y ambiente.	Campanario N. 2	150	X	X	X	X	X	x	L.5,000.00	L.1,000.00
2	Implementación de Huertos escolares	Campanario N.2	150	X	X	X	X	X	X	L.10,000.00	L.1,000.00



3	Siembra de Árboles Frutales.	Campanario N.2	100	X	X	X	X	X	X	L.6,000.00	L.3,000.00
1	Control de la frontera Agrícola	San Juanillo	500	X	X	X	X	X	X	L.5,000.00	L.5,000.00
1	Tratamiento de aguas Mieles	Piedras Gordas, Agua Salada.	500	X	X	X	X	X	X	L.200,000	L.50,000.00
2	Reforestación de las cuencas de agua.	Piedras Gordas, Peña Blanca	600	X	X	X	X	X	X	L.215,000.00	L.6,000.00
1	Protección de animales en peligro de extinción	Agua salada; San Juanillo, Peña Blanca, Piedras Gordas	600	X	X	x	X	X	X	L.10,000.00	L. 5,000.00
3	Dotación de ecofogones	Agua salada, San Juanillo, Peña Blanca, Piedras Gordas	100	X	X	X	X	X	X	L.200,000.00	L.5,000.00

(F-10)

**Programación del Plan Zonal de Desarrollo Territorial**

Departamento: **Intibucá** Municipio: **Masaguara** Zona # **3** Fecha: **14/08/15** Eje Temático: **Grupo vulnerable: Niñez**

Lugar de la asamblea: **Masaguara**

PRIORIDAD	NOMBRE DEL PROYECTO/ SECTOR DE DESARROLLO	COMUNIDAD	# DE BENEFIC.	Año Ejecución						COSTO APROXIMADO	APORTE COMUNITARIO
				16	17	18	19	20	21		
1	Apoyo con útiles escolares y alimentación. (COCEPRADI)	Campanario N. 1, San Juanillo, Piedras Gordas.	150	X	X	X	X	X	X	L.50,000.00	L.

1	Creación de áreas recreativas	Campanario N. 2, Peña Blanca.	120	X	X	X	X	X	X	L.180,000.00	L.20,000.00
2	Dotación de Uniformes deportivos y balones	Campanario N. 2	50	X	X	X	X	X	X	L.20,000.00	L.1,000.00
3	Becas para niños de escasos recursos.	Campanario N. 2	20	X	X	X	X	X	X	L.8,000.00	L.1,000.00
2	Programa de concientización para la deserción escolar	San Juanillo	150	X	X	X	X	X	X	L.10,000.00	L.0.00
2	Construir un centro DINAFH en la comunidad.	Piedras Gordas	50	X	X	X	X	X	X	L.1,000,000	L.50,000.00
1	Kits Escolar para niños de escasos recursos. (PLAN INTERNACIONAL)	Agua Salada Piedras Gordas San Juanillo Campanario N. 2	200	X	X	X	X	X	X	L.15,000.00	L.

(F-10)

**Programación del Plan Zonal de Desarrollo Territorial**

Departamento: **Intibucá** Municipio: **Masaguara** Zona # **3** Fecha: **14/08/15** Eje Temático: **Grupo vulnerable: Juventud**

Lugar de la asamblea: **Masaguara**

PRIORIDAD	NOMBRE DEL PROYECTO/ SECTOR DE DESARROLLO	COMUNIDAD	# DE BENEFIC.	Año Ejecución						COSTO APROXIMADO	APORTE COMUNITARIO
				16	17	18	19	20	21		
1	Charlas sobre prevención de enfermedades de transmisión sexual.	Campanario N.1.	200	X	X	X	X	X	X	L.5,000.00	L.0.00
2	Charlas sobre prevención de Alcoholismo y Drogadicción.	Campanario N. 1, San Juanillo, Piedras Gordas, agua Salada, Peña Blanca	600	X	X	X	X	X	X	L.10,000.00	L. 2,000.00

3	Apoyo con implementos deportivos.	Campanario N.1 y 2	120	X	X	X	X	X	X	L.30,000.00	L.6,000.00
1	Construcción de una Cancha Deportiva	Campanario N.2	150	X	X	X	X	X	X	L.100,000.00	L.15,000.00
2	Solicitar Becas Escolares	Campanario. N. 2	10	X	X	X	X	X	X	L.	L.
1	Solicitar capacitaciones de talleres en diferentes oficios.	San juanillo, Agua salada	300	X	X	X	X	X	X	L.100,000.00	L.10,000.00
1	Programa de alfabetización.	Agua salada	30	X	X	X	X	X	X	L.10,000.00	L.2,000.00
2	Construcción de áreas recreativas.	Peña Blanca	80	X	X	X	X	X	X	L.100,000.00	L.5,000.00

(F-10)

**Programación del Plan Zonal de Desarrollo Territorial**

Departamento: **Intibucá** Municipio: **Masaguara** Zona # 3 Fecha: **14/08/15** Eje Temático: **Grupo Vulnerable: Mujer**  
Lugar de la asamblea: **Masaguara**

PRIORIDAD	NOMBRE DEL PROYECTO/ SECTOR DE DESARROLLO	COMUNIDAD	# DE BENEFIC.	Año Ejecución						COSTO APROXIMADO	APORTE COMUNITARIO
				16	17	18	19	20	21		
1	Capacitaciones sobre oficios de panadería y sastrería.	Campanario. N. 1 y 2 san Juanillo, Piedras Gordas, Peña Blanca	600	X	X	X	X	X	X	L. 50,000.00	L.5,000.00
2	Solicitar herramientas para campesinos emprendedores.	Campanario N. 2	80	X	X	X	X	X	X	L.20,000.00	L.1,000.00

<b>3</b>	Apoyo en cajas rurales.	Campanario. N. 2	80	X	X	X	X	X	X	L.100,000.00	L.5,000.00
<b>2</b>	Solicitar proyectos de granjas Avícolas	San juanillo	50	X	X	X	X	X	X	L.200,000.00	L.15,000.00
<b>1</b>	Formar una red de mujeres para proyecto de granja de cerdos	Agua salada	50	X	X	X	X	X	X	L.100,000.00	L.30,000.00

(F-10)

**Programación del Plan Zonal de Desarrollo Territorial**

Departamento: **Intibucá** Municipio: **Masaguara** Zona # **3** Fecha: **14/08/15** Eje Temático: **Grupo vulnerable: tercera Edad**  
Lugar de la asamblea: **Masaguara**

PRIORIDAD	NOMBRE DEL PROYECTO/ SECTOR DE DESARROLLO	COMUNIDAD	# DE BENEFIC.	Año Ejecución						COSTO APROXIMADO	APORTE COMUNITARIO
				16	17	18	19	20	21		
<b>1</b>	Solicitar Bono de la tercera edad	Campanario N. 1, piedras Gordas	80	X	X	X	X	X	X	L.	L.0.00
<b>3</b>	Solicitar apoyo económico para los ancianos. Discapacitados.	Campanario. N. 2	10	X	X	X	X	X	X	L.30,000.00	L.0.00
<b>2</b>	Solicitar medicamentos para los ancianos.	Campanario. N. 2, San Juanillo, Agua Salada	100	X	X	X	X	X	X	L.	L.0.00
<b>1</b>	Solicitar la bolsa solidaria.	Piedras Gordas, Agua Salada, Peña Blanca	100	X	X	X	X	X	X	L.40,000.00	L.0.00

(F-10)

**Programación del Plan Zonal de Desarrollo Territorial**

Departamento: **Intibucá** Municipio: **Masaguara** Zona # **3** Fecha: **14/08/15** Eje Temático: **Vivienda**  
Lugar de la asamblea: **Masaguara**

PRI OR ID AD	NOMBRE DEL PROYECTO/ SECTOR DE DESARROLLO	COMUNIDAD	# DE BENEF IC.	Año Ejecución						COSTO APROXIMA DO	APORTE COMUNIT ARIO
				16	17	18	19	20	21		
<b>1</b>	Proyecto de Reparación y construcción de Viviendas.	Campanario. 1, y 2, San Juanillo, Piedras Gordas, Agua Salada	80	X	X	X	X	X	X	L.2,000,000	L.100,000.00
<b>1</b>	Proyecto de Pisos Saludables.	Peña blanca	50	X	X	X	X	X	X	L.150,000.00	L.10,000.00

(F-10)

**Programación del Plan Zonal de Desarrollo Territorial**

Departamento: **Intibucá** Municipio: **Masaguara** Zona # **3** Fecha: **14/08/15** Eje Temático: **Agua y Saneamiento**  
Lugar de la asamblea: **Masaguara**

PRI OR ID AD	NOMBRE DEL PROYECTO/ SECTOR DE DESARROLLO	COMUNIDAD	# DE BENEF IC.	Año Ejecución						COSTO APROXIM ADO	APORTE COMUNITA RIO
				16	17	18	19	20	21		
<b>1</b>	Ampliación y mejoramiento del proyecto de agua potable.	Campanario N. 1 y 2, Piedras Gordas, Agua salada	1200	X	X	X	X	X	X	L.2,400,000	L.200,000.00
<b>2</b>	Solicitar Proyecto de letrinas	Campanario N. 1 piedras Gordas,	150	X	X	X	X	X	X	L.600,000.00	L.50,000.00

		Peña Blanca.									
2	Compra de arboles para reforestar.	Campanario N. 2	120	X	X	X	X	X	X	L.6,000.00	L.2,000.00

(F-10)

**Programación del Plan Zonal de Desarrollo Territorial**

Departamento: **Intibucá** Municipio: **Masaguara** Zona # **3** Fecha: **14/08/15** Eje Temático: **Economía**  
Lugar de la asamblea: **Masaguara**

PRI ORI DA D	NOMBRE DEL PROYECTO/ SECTOR DE DESARROLLO	COMUNIDAD	# DE BENEF IC.	Año Ejecución						COSTO APROXIMA DO	APORTE COMUNITA RIO
				16	17	18	19	20	21		
1	Fortalecimiento de las cajas rurales.	Campanario N.1, san Juanillo, Piedras Gordas, Agua salada, Peña Blanca	800	X	X	X	X	X	X	L.500,000	L.
1	Solicitar Proyecto de Granjas de Cerdos.	Campanario. N. 2	100	X	X	X	X	X	X	L.150,000.00	L.25,000.00
2	Solicitar Sistemas de riego para los productores	Campanario. N. 2	100	X	X	X	X	X	X	L.300,000.00	L.5,000.00
3	Asistencia técnica para el mejoramiento de la producción	Campanario N. 2	70	X	X	X	X	X	X	L.100,000.00	L.25,000.00

(F-10)

**Programación del Plan Zonal de Desarrollo Territorial**

Departamento: **Intibucá** Municipio: **Masaguara** Zona # **3** Fecha: **13/08/15** Eje Temático: **Seguridad alimentaria**  
Lugar de la asamblea: **Masaguara**

PRI OR ID AD	NOMBRE DEL PROYECTO/ SECTOR DE DESARROLLO	COMUNIDAD	# DE BENEF IC.	Año Ejecución						COSTO APROXIM ADO	APORTE COMUNITA RIO
				16	17	18	19	20	21		
<b>1</b>	Solicitar insumos y asistencia técnica en el manejo de cafetales	Campanario. 1, piedras Gordas Peña Blanca,	400	X	X	X	X	X	X	L.60,000.00	L.12,000.00
<b>1</b>	Apoyo a los agricultores	Campanario. N.2	100	X	X	X	X	X	X	L.10,000.00	L.2,000.00
<b>1</b>	Implementar huertos escolares.	San Juanillo	50	X	X	X	X	X	X	L.80,000.00	L.5,000.00
<b>1</b>	Solicitar Granjas avícolas	Agua Salada	100	X	X	X	X	X	X	L.200,000.00	L.5,000.00
<b>2</b>	Solicitar huertos familiares	Agua Salada	100	X	X	X	X	X	X	L.100,000.00	L.5,000.00

(F-10)

**Programación del Plan Zonal de Desarrollo Territorial**

Departamento: **Intibucá** Municipio: **Masaguara** Zona # **3** Fecha: **13/08/15** Eje Temático: **Participación**  
Lugar de la asamblea: **Masaguara**

PRI OR ID AD	NOMBRE DEL PROYECTO/ SECTOR DE DESARROLLO	COMUNIDAD	# DE BENEF IC.	Año Ejecución						COSTO APROXIMA DO	APORTE COMUNITA RIO
				16	17	18	19	20	21		

<b>1</b>	Solicitar charlas sobre equidad de genero	Campanario N, 1 y 2 San Juanillo, Piedras Gordas, Agua Salada, Peña Blanca	1446	X	X	X	X	X	X	L.12,000.00	L.2,000.00
----------	---	--	------	---	---	---	---	---	---	-------------	------------

(F-10)

**Programación del Plan Zonal de Desarrollo Territorial**

Departamento: **Intibucá** Municipio: **Masaguara** Zona # **3** Fecha: **14/08/15** Eje Temático: **Tierra**  
Lugar de la asamblea: **Masaguara**

PRI OR ID AD	NOMBRE DEL PROYECTO/ SECTOR DE DESARROLLO	COMUNIDAD	# DE BENEF IC.	Año Ejecución						COSTO APROXIMA DO	APORTE COMUNIT ARIO
				16	17	18	19	20	21		
<b>1</b>	Solicitar Tramite de dominio Pleno.	Campanario N 1, y 2 San Juanillo, Piedras Gordas, Peña Blanca,	200	X	X	X	X	X	X	L.100,000.00	L.100,000.00

(F-10)

**Programación del Plan Zonal de Desarrollo Territorial**

Departamento: **Intibucá** Municipio: **Masaguara** Zona # **3** Fecha: **14/08/15** Eje Temático: **Seguridad ciudadana**  
Lugar de la asamblea: **Masaguara**

PRI OR ID	NOMBRE DEL PROYECTO/ SECTOR DE DESARROLLO	COMUNIDAD	# DE BENEF	Año Ejecución						COSTO APROXIM	APORTE COMUNITA
				16	17	18	19	20	21		



AD			IC.							ADO	RIO
1	Mayor vigilancia de la policía.	Campanario N.1.	550	X	X	X	X	X	X	L.	L.
2	Organizar Comité de Vigilancia.	Campanario N. 1 y 2 , San Juanillo, Piedras Gordas, Agua Salada, Peña Blanca	1400	X	X	X	X	X	X	L.5,000.00	L.5,000.00
1	Formar una mesa Ciudadana	Peña Blanca	164	X	X	X	X	X	X	L.	L.

**(F-10)**

**Programación del Plan Zonal de Desarrollo Territorial**

Departamento: **Intibucá** Municipio: **Masaguara** Zona # **3** Fecha: **14/08/15** Eje Temático: **infraestructura.**

Lugar de la asamblea: **Masaguara**

PRI OR ID AD	NOMBRE DEL PROYECTO/ SECTOR DE DESARROLLO	COMUNIDAD	# DE BENEF IC.	Año Ejecución						COSTO APROXIMA DO	APOORTE COMUNIT ARIO
				16	17	18	19	20	21		
1	Construccion de un centro de salud.	Campanario N.1	850	X	X	X	X	X	X	L.1,500,000.00	L.50,000.00
2	Construccion de un modulo escolar.	Campanario N. 1 y 2	100	X	X	X	X	X	X	L.750,000.00	L.50,000.00
1	Construccion de un Salón Comunal.	Campanario N.1 Piedras Gordas, Agua Salada	550	X	X	X	X	X	X	L.600,000.00	L.150,000.00
1	Solicitar Reparación de carreteras	Campanario N. 2, Piedras Gordas, Agua Salada,	800	X	X	X	X	X	X	L.150,000.00 / año	L.

		Peña Blanca.									
2	Construcción de servicios sanitarios para la escuela. y comunidad.	Campanario N. 2, Piedras Gordas	250	X	X	X	X	X	X	L.350,000.00	L.50,000.00
1	Construcción de un puente.	San Juanillo	200	X	x	X	x	X	X	L.500,000.00	L.40,000.00
2	Solicitar proyecto de Agua Potable	San Juanillo	203	X	X	X	X	X	X	L. 700,000.00	L.100,000.00
3	Construcción de una ermita	San Juanillo	200	X	X	X	X	X	X	L.300,000.00	L.20,000.00
3	Construcción de techo de la cancha	Agua Salada	200	X	X	X	X	X	X	L.100,000.00	L.20,000.00
1	Solicitar proyecto de electrificación	Peña Blanca	60	X	X	X	X	X	X	L.1,500,000.00	L.150,000.00
3	Solicitar construcción de una bodega cocina.	Peña Blanca	100	X	X	X	X	X	X	L.150,000.00	L.10,000.00

(F-10)

**Programación del Plan Zonal de Desarrollo Territorial**

Departamento: **Intibucá** Municipio: **Masaguara** Zona # **3** Fecha: **14/08/15** Eje Temático: **Turismo**  
Lugar de la asamblea: **Masaguara**

PRIORIDAD	NOMBRE DEL PROYECTO/ SECTOR DE DESARROLLO	COMUNIDAD	# DE BENEFIC.	Año Ejecución						COSTO APROXIMADO	APORTE COMUNITARIO
				16	17	18	19	20	21		
1	Promover la zona de reservación de montecillo como destino turístico.	San Juanillo	200	X	X	X	X	X	X	L.10,000.00	L.5,000.00

# Zona 4

(F-10)

Programación del Plan Zonal de Desarrollo Territorial

Departamento: **Intibucá** Municipio: **Masaguara** Zona # 4 Fecha: \_\_\_\_\_ Eje Temático Ordenamiento Territorial  
Lugar de la asamblea: **Masaguara**

PRI ORI DA D	NOMBRE DEL PROYECTO/ SECTOR DE DESARROLLO	COMUNIDAD	# DE BENEFIC.	Año Ejecución						COSTO APROXIMADO	APORTE COMUNITARIO
				16	17	18	19	20	21		
1	Delimitación territorial de la comunidad	Lagunetas ,Guaspololo ,Horcones La Jagua, La Coyotera ,El Zapote, El Derrumbo ,Otatala Colonia Las Brisas	2,700	x	x	x	x	x	x	L.30,000.00	L.18,000.00
2	Identificar Zonas Vulnerables	La Coyotera, El Zapote, y El Derrumbo, Otatala, Loma La Estancia	1,000	x	x	x	x	x		L.30,000.00	L.3,000.00

(F-10)

Programación del Plan Zonal de Desarrollo Territorial

Departamento: **Intibucá** Municipio: **Masaguara** Zona #4 Fecha: \_\_\_\_\_ Eje Temático: Salud Y Nutrición  
Lugar de la asamblea: **Masaguara**

PRI OR ID AD	NOMBRE DEL PROYECTO/ SECTOR DE DESARROLLO	COMUNIDAD	# DE BENEFIC.	Año Ejecución						COSTO APROXIMADO	APORTE COMUNITARIO
				16	17	18	19	20	21		

1	Gestionar construcción de un Centro de Salud.	Lagunetas, Horcones y La Coyotera	1,500	x	x	x	x	x	x	L.1,000,000	L. 50,000.00
2	Gestionar Huertos Familiares	Horcones, El Derrumbo, Colonia Las Brisas	300	x	x	x	x	x	x	L.40,000.00	L.10,000.00
3	Solicitar Botiquín Escolar y Comunitario	La Jagua, El Derrumbo, Otatala y Loma La Estancia	1,100	x	x	x	x	x	x	L.40,000.00	L.
4	Campañas de Fumigación y Prevención de enfermedades	Guaspololo, El Zapote y Loma La Estancia	700	x	x	x	x	x	x	L.30,000.00	L.10,000.00
5	Construcción de un Crematorio Implementar campañas de recolección de basura	Guaspololo, Otatala	800	x	x	x	x	x	x	L.50,000.00	15,000.00
6	Alimentos para Niños En Desnutrición	Colonia Las Brisas	30	x	x	x	x	x	x	L.30,000.00	5,000.00

**F-10)**

**Programación del Plan Zonal de Desarrollo Territorial**

Departamento: **Intibucá** Municipio: **Masaguara** Zona # 4 Fecha: Eje Temático: Educación

Lugar de la asamblea: **Masaguara**

PRI ORI DA D	NOMBRE DEL PROYECTO/ SECTOR DE DESARROLLO	COMUNIDAD	# DE BENEF IC.	Año Ejecución						COSTO APROXIM ADO	APORTE COMUNIT ARIO
				16	17	18	19	20	21		
1	Solicitar mobiliario para la escuela	Lagunetas, La Jagua, La Coyotera,, El Zapote, El Derrumbo	430	x	x	x	x	x		L.500,000.00	L.20,000.00
2	Solicitar material didáctico para la escuela	Lagunetas, Guaspololo, La Jagua, La Coyotera, El Zapote, El Derrumbo Colonia Las Brisas	980	x	x	x	x	x	x	L.70,000.00	L.

3	Solicitar Una Biblioteca	Lagunetas, Horcones	450	x	x	x	x	x	x	L.150,000.00	L.10,000.00
4	Concientizar a padres para que manden sus niños a la escuela	Guaspololo, El Zapote, Loma La Estancia	450	x		x	x	x	x	L.5,000.00	L.
5	Construcción de servicios sanitarios	La Coyotera , Otatala	250	x	x	x	x	x		L.550,000.00	L.10,000.00
6	Solicitar Instituto de educación media	Otatala	250	x	x	x	x	x	x	L.100,000.00	L.5,000.00
7	Equipamiento de aula de computación	Otatala	150	x	x	x	x			L.500,000	10,000.00
8	Solicitar Uniformes Deportivo	La Jagua	100		x	x	x	x		L.15,000.00	L.
9	Solicitar útiles escolares para niños de escasos recursos (PLAN HONDURAS)	El Derrumbo	100	x	x	x	x			L.10,000.00	1,000.00
10	Gestionar Para que el pago de los maestro sea más puntual	Colonia las brisas	1			x	x	x		L.	L.

(F-10)

**Programación del Plan Zonal de Desarrollo Territorial**

Departamento: **Intibucá** Municipio: **Masaguara** Zona #4 Fecha: Eje Temático: Recursos Naturales Y Ambiente

Lugar de la asamblea: **Masaguara**

PRIORIDAD	NOMBRE DEL PROYECTO/ SECTOR DE DESARROLLO	COMUNIDAD	# DE BENEFIC	Año Ejecución						COSTO APROXIMADO	APORTE COMUNITARIO
				16	17	18	19	20	21		
1	Reforestación de micro cuencas	Lagunetas, Guaspololo, Horcones, Col las Brisas , La coyotera	1,100		x	x	x	X		L.15,000.00	L.5,000.00
2	Gestionar campañas para control de	Lagunetas, Otatala, Loma	150		X	X	X			L.65,000.00	L.25,000.00

	aguas mieles	la Estancia									
3	Reforestación donde han habido tala para fincas	Horcones, La Coyotera, Otatala, Loma La Estancia	200	X	x	x	x			L.100,000.00	L.60,000.00
4	Implementar Canales de micro-filtros	Guas pololo	150		x	x	x			L.200,000.00	L.5,000.00
5	Siembra de árboles frutales en la comunidad	La Jagua	100		x	x	x			L7,000.00	L.2,000.00
6	Solicitar Basureros Para La comunidad	La Jagua	120		x	x	x			L.10,000.00	L.1,000.00

(F-10)

**Programación del Plan Zonal de Desarrollo Territorial**

Departamento: **Intibucá** Municipio: **Masaguara** Zona # 4 Fecha: Eje Temático: Grupo vulnerable de la niñez

Lugar de la asamblea: **Masaguara**

PRIORIDAD	NOMBRE DEL PROYECTO/ SECTOR DE DESARROLLO	COMUNIDAD	# DE BENEFIC.	Año Ejecución						COSTO APROXIMADO	APORTE COMUNITARIO
				16	17	18	19	20	21		
1	Solicitar juegos recreativos para los niños	Lagunetas, El Zapote, El Derrumbo	250	x	x	x				L.80,000.00	L.11,000.00
2	Gestionar ayuda para niños discapacitados	Lagunetas, Horcones, La Coyotera, Col las Brisas	15	x	x	x	x	x	x	L.21,000.00	L.
4	Impartir charlas para evitar el bulling	La Coyotera, El Zapote, Otatala, Loma La Estancia	480	x	x	x	x			L.10,000.00	L.2,000.00

5	Crear un comité para que velen por la seguridad de los niños	Lagunetas ,El Derrumbo	200		x	x	x	x	x	L.	L.
6	Fortalecer la Escuela para padres	Otatala , Guaspololo, El Zapote loma la estancia	620	x	x	x	x	x	x	L,10,000.00	L.2,000.00
7	Solicitar Un kits escolar para los niños	Colonia Las Brisas	20		x	x	x			L.10,000.00	L.5,000.00
8	Solicitar becas para niños de excelencia académica	Colonia Las Brisas	5		x	x	x	x		L.15,000.00	L.

(F-10)

**Programación del Plan Zonal de Desarrollo Territorial**

Departamento: **Intibucá** Municipio: **Masaguara** Zona #4 Fecha: Eje Temático: Grupo vulnerable juventud

Lugar de la asamblea: **Masaguara**

PRIORIDAD	NOMBRE DEL PROYECTO/ SECTOR DE DESARROLLO	COMUNIDAD	# DE BENEFIC.	Año Ejecución						COSTO APROXIMADO	APOORTE COMUNITARIO
				16	17	18	19	20	21		
1	Solicitar talleres de oficios para los jóvenes	Lagunetas, La Jagua, La coyotera, El Derrumbo, Colonia Las Brisas	400	x	x	x	x	x		L.300, 000.	L.50,000.00
2	Capacitaciones a jóvenes sobre cómo prevenir alcoholismo y drogadicción	Lagunetas, Guaspololo, La Jagua, El Zapote, El Derrumbo, Otatala, Colonia las Brisas	680		x	x	x	x	x	L.25,000.00	L.15,000.00



3	Campañas para prevenir embarazos a temprana edad	Lagunetas, Horcones, El Zapote, Otatala Loma La Estancia	400	x	x	x	x	x		L.25,000.00	L.5,000.00
4	Solicitar Capacitaciones Sobre E.T.S	Horcones, La Coyotera, El Zapote, Otatala, Loma La Estancia	680	x	x	x	x			L.10,000.00	L.5,000.00
5	Organizar Eventos Recreativos Para Jóvenes	Horcones ,La Jagua, Loma La Estancia La Coyotera	580		x	x	x	x		L.25,000.00	L.10,000.00
6	Solicitar Un campo de futbol	El Derrumbo	90		x	x	x			L.150,000.00	L.25,000.00

(F-10)

**Programación del Plan Zonal de Desarrollo Territorial**

Departamento: **Intibucá** Municipio: **Masaguara** Zona # 4 Fecha: Eje Temático: Grupo vulnerable de la mujer

Lugar de la asamblea: **Masaguara**

PRI ORI DA D	NOMBRE DEL PROYECTO/ SECTOR DE DESARROLLO	COMUNIDAD	# DE BENEFIC.	Año Ejecución						COSTO APROXIMADO	APORTE COMUNITARIO
				16	17	18	19	20	21		
1	Solicita pequeñas microempresas para madres solteras	Lagunetas, La Jagua, El Derrumbo, Otatala, Colonia Las Brisas	450	x	x	x	x	x	x	L.300,000.00	L.25,000.00
2	Promover Campañas para reducir la violencia Domestica	Lagunetas, Guaspololo, Horcones, La	300	x	x	x	x	x	x	L.50,000.00	L.9,000.00

		Coyotera, El Zapote, Otatala, Loma La Estancia									
--	--	--	--	--	--	--	--	--	--	--	--

(F-10)

**Programación del Plan Zonal de Desarrollo Territorial**

Departamento: **Intibucá** Municipio: **Masaguara** Zona # 4 Fecha: Eje Temático: Grupo vulnerable de la tercera edad

Lugar de la asamblea: **Masaguara**

PRIORIDAD	NOMBRE DEL PROYECTO/ SECTOR DE DESARROLLO	COMUNIDAD	# DE BENEFIC.	Año Ejecución						COSTO APROXIMADO	APORTE COMUNITARIO
				16	17	18	19	20	21		
1	Gestionar atención especial y buen suministro de medicamentos para los ancianos en el centro de salud de la zona	Lagunetas, Guaspololo, El Zapote, El Derrumbo, Colonia Las Brisas, Loma La Estancia	140	x	x	x	x	x	x	L	L.
2	Solicitar apoyo para personas discapacitadas de la tercera edad	Lagunetas, Horcones, La Coyotera, El Zapote, Otatala, Guaspololo, Loma La Estancia	15	x	x	x	x	x		L.50,000.00	L.10,000.00
3	Promover un día para celebrarle a los de la tercera edad	Guaspololo, El Zapote, Otatala, Loma La Estancia	80	x	x	x	x	x		L.20,000.00	L.5,000.00
4	Gestionar Apoyo de un medico	Horcones	30		x	x	x			L.100,000.0	L.5,000.00

										0	
5	Solicitar el bono de la tercera edad	La Jagua, La Coyotera	20	x	x	x	x	x	x	L.	L.
6	Solicitar la bolsa solidaria	El Derrumbo, Colonia Las Brisas	30	x	x	x	x	x	x	L.	L.
7	Construcción de un casa asilo para ancianos que no tienen quien cuide de ellos	Otatala	20	x	x	x	x	x		L.300,000.00	L.30,000.00

(F-10)

**Programación del Plan Zonal de Desarrollo Territorial**

Departamento: **Intibucá** Municipio: **Masaguara** Zona # 4 Fecha: Eje Temático: Vivienda

Lugar de la asamblea: **Masaguara**

PRIORIDAD	NOMBRE DEL PROYECTO/ SECTOR DE DESARROLLO	COMUNIDAD	# DE BENEFIC.	Año Ejecución						COSTO APROXIMADO	APORTE COMUNITARIO
				16	17	18	19	20	21		
1	Construcción y reparación de viviendas (VIDA MEJOR )	Lagunetas, Guaspololo, Horcones, La Jagua, La Coyotera, El Zapote, El Derrumbo, Otatala ,Colonia Las Brisas, Loma La Estancia	300	x	x	x	x	x	X	L.8,000,000.	L.1,000,000.00
3	Solicitar construcción de pilas y baños	El Zapote, Otatala, Loma La Estancia	80	x	x	x	x			L.300,000.00	L.50,000.00

**(F-10)****Programación del Plan Zonal de Desarrollo Territorial**

Departamento: **Intibucá** Municipio: **Masaguara** Zona # 4 Fecha: Eje Temático: Agua y saneamiento  
Lugar de la asamblea: **Masaguara**

PRI OR ID AD	NOMBRE DEL PROYECTO/ SECTOR DE DESARROLLO	COMUNIDAD	# DE BENEF IC.	Año Ejecución						COSTO APROXIMA DO	APORTE COMUNIT ARIO
				16	17	18	19	20	21		
<b>1</b>	Construcción ,ampliación y mejoramiento del proyecto de agua potable	Lagunetas, Guaspololo, La Coyotera, El Zapote, Otatala, Colonia las Brisas, Loma La Estancia	2100		x	x	x	x		L.4,000,0000	L.40,000.00
<b>2</b>	Construcción de Letrinas	Lagunetas, Horcones, La Coyotera, El Derrumbo, Colonia Las Brisas	550	x	x	x	x	x	x	L.1,850,000.00	L.100,000.00
<b>3</b>	Jornada de limpieza de calles y cunetas	Lagunetas, Guaspololo, La Coyotera, El Zapote, Otatala, Loma La Estancia ,Horcones	1,000	x	x	x	x	x	x	L.7,000.00	L.3,000.00
<b>4</b>	Solicitar Basureros para la escuela y la iglesia	Guaspololo	200	x	x	x	x	x	x	L.10,000.00	L.4,000.00
<b>5</b>	Construcción de un tanque	Horcones	385		x	x	x	x		L.300,000.00	L.50,000.00

6	Solicitar filtros para la comunidad	La Jagua	150		x	x	x			L.100,000.00	L.25,000.00
7	Reforestación del nacimiento de agua potable	El Derrumbo	100			x	x	x		L.5,000.00	L.5,000.00
8	Campaña Control de basura	El Zapote, Otatala, Loma La Estancia	1,000		x	x	x			L.15,000.00	L.10,000.00

(F-10)

**Programación del Plan Zonal de Desarrollo Territorial**

Departamento: **Intibucá** Municipio: **Masaguara** Zona #4 Fecha: Eje Temático: Economía

Lugar de la asamblea: **Masaguara**

PR IO RI D A D	NOMBRE DEL PROYECTO/ SECTOR DE DESARROLLO	COMUNIDAD	# DE BENEFIC.	Año Ejecución						COSTO APROXIMADO	APOORTE COMUNITARIO
				16	17	18	19	20	21		
1	Formar Cajas Rurales	Lagunetas, Guaspololo, Horcones, La Jagua, La Coyotera, El Zapote, El Derrumbo, Otatala, Colonia Las Brisas	890		x	x	x	x		L.200,000.00	L
2	Formación de micro empresas	El Zapote, Loma La Estancia, Lagunetas, Guaspololo, Horcones, La	400		x	x	x	x	x	L.300,000.00	L.50,000.00

		Coyotera, Otatala,									
4	Fortalecer El Grupo IDEAS DE MUJER	Otatala	150		x	x	x	x	X	L.30,000.00	L.5,000.00

(F-10)

**Programación del Plan Zonal de Desarrollo Territorial**

Departamento: **Intibucá** Municipio: **Masaguara** Zona #4 Fecha: Eje Temático: Seguridad alimentaria

Lugar de la asamblea: **Masaguara**

PRI OR ID AD	NOMBRE DEL PROYECTO/ SECTOR DE DESARROLLO	COMUNIDAD	# DE BENEF IC.	Año Ejecución						COSTO APROXIM ADO	APOORTE COMUNIT ARIO
				16	17	18	19	20	21		
1	Cultivo de granja avícola	Lagunetas, Horcones, La Coyotera	50		x	x	x	x		L.200,000.0 0	L.30,000.00
2	Implementar Huertos Escolares	Lagunetas	150		x	x	x	x	x	L.20,000.00	L.5,000.00
3	Solicitar huertos familiares	Guaspololo, Horcones, La Jagua, La Coyotera, El Zapote, Otatala, Colonia Las Brisas	300		x	x	x	x		L.350,000.0 0	L.32,000.00
5	Solicitar asistencia técnica para los productores	Guaspololo, El Derrumbo.	100	x	x	x	x	X	X	L.30,000.00	L.6,000.00

(F-10)

**Programación del Plan Zonal de Desarrollo Territorial**

Departamento: **Intibucá** Municipio: **Masaguara** Zona #4 Fecha: Eje Temático: Tierra  
Lugar de la asamblea: **Masaguara**

PRI OR ID AD	NOMBRE DEL PROYECTO/ SECTOR DE DESARROLLO	COMUNIDAD	# DE BENEF IC.	Año Ejecución						COSTO APROXIMA DO	APORTE COMUNIT ARIO
				16	17	18	19	20	21		
<b>1</b>	Solicitar Terreno para Personas que No tienen donde cultivar	Lagunetas, Guaspololo, Horcones, La Coyotera, El Zapote, Otatala, Colonia Las Brisas, Loma La Estancia	370		x	x	x	x		L,10,117,000.00	L28,000.00
<b>2</b>	Solicitar Legalización de tierras	La Jagua, El Derrumbo,	100		x	x	x	x	x	L.140,000.00	L.10,000.00
<b>3</b>	Gestionar Huertos familiares	El Derrumbo	30		x	x	x	x		L.50,000.00	L.5,000.00

(F-10)

**Programación del Plan Zonal de Desarrollo Territorial**

Departamento: **Intibucá** Municipio: **Masaguara** Zona #4 Fecha: Eje Temático: Participación  
Lugar de la asamblea: **Masaguara**

PRI ORI DA	NOMBRE DEL PROYECTO/ SECTOR DE DESARROLLO	COMUNIDAD	# DE BENEF	Año Ejecución						COSTO APROXIM	APORTE COMUNIT
				16	17	18	19	20	21		

D			IC.							ADO	ARIO
2	Promover campañas sobre equidad de genero	Guaspololo, El Zapote ,El Derrumbo, Lagunetas ,Horcones, La Jagua, La Coyotera, Otatala, Colonia Las Brisas	2000	x	x	x	x	x	x	L.17,000.00	L.2,000.00
3	Formar y capacitar Líderes comunitarios	Loma La Estancia	300	x	x	x	x	x	x	L.5,000.00	L.1,000.00

(F-10)

**Programación del Plan Zonal de Desarrollo Territorial**

Departamento: **Intibucá** Municipio: **Masaguara** Zona #4 Fecha: Eje Temático: Seguridad ciudadana

Lugar de la asamblea: **Masaguara**

PRI OR ID AD	NOMBRE DEL PROYECTO/ SECTOR DE DESARROLLO	COMUNIDAD	# DE BENEFIC.	Año Ejecución						COSTO APROXIMADO	APORTE COMUNITARIO
				16	17	18	19	20	21		
1	Gestionar una posta policial	Lagunetas, Horcones, La Coyotera	1200	x	x	x	x	x	x	L.800,000.00	L50,000.00
2	Formar mesas ciudadanas	Guaspololo, Horcones, La Coyotera, El Zapote, Otatala, Colonia Las Brisas, Loma La Estancia La Jagua, El	300	x	x	x	x	x	x	L.	L.



		Derrumbo										
3	Cerrar las cantinas clandestinas y ponerles una sanción	Lagunetas, Horcones La Coyotera,	1,200	x	x	x	x	x	x	L.	L.	
5	Gestionar charlas sobre convivencia social	Lagunetas	300	x	x	x	x	x	x	L.4,000.00	L.2,000.00	
6	Formar operativos frecuentes en la comunidad	El Zapote Loma La Estancia	526	x	x	x	x			L.	L.	

(F-10)

**Programación del Plan Zonal de Desarrollo Territorial**

Departamento: **Intibucá** Municipio: **Masaguara** Zona #4 Fecha: Eje Temático: infraestructura

Lugar de la asamblea: **Masaguara**

PRI ORI DA D	NOMBRE DEL PROYECTO/ SECTOR DE DESARROLLO	COMUNIDAD	# DE BENEF IC.	Año Ejecución						COSTO APROXIM ADO	APORTE COMUNI TARIO
				16	17	18	19	20	21		
1	Solicitar Proyecto de electrificación	Guaspololo, La Jagua, La Coyotera, El Derrumbo, Colonia Las Brisas	850	x	x	x	x	x	x	L.6,000,000.00	L1,000,000
2	Solicitar Bodega Cocina Para la Escuela	El Derrumbo, Colonia Las Brisas, Loma La Estancia	330		x	x	x	x	x	L.800,000.00	L.180,000.00
3	Construcción de la cerca escolar	El Zapote, El Derrumbo, Otatala,	500		x	x	x	x		L.780,000.00	L.170,000.00

4	Reparación y mantenimiento de carreteras	El Zapote, Otatala, Loma La Estancia	1,200	x	x	x	x	x	x	L. 800,000.	L.80, 000.
5	Construcción de kínder	El Zapote, Colonia Las Brisas	130	x	x	x	x	x		L.400,000.00	L,70,000.00
7	Ampliación de la Escuela	La Coyotera	100	x	x	x	x			L.500,000.00	L.100, 000.
8	Reparación de la ermita	Otatala	300		x	x	x			L500,000.00	L100, 000.
9	Construcción de Un templo católico	Loma Estancia	200		x	x	x			L.100,000.00	L.10,000.00

(F-10)

**Programación del Plan Zonal de Desarrollo Territorial**

Departamento: **Intibucá** Municipio: **Masaguara** Zona #4 Fecha: Eje Temático:

Lugar de la asamblea: **Masaguara**

PRIORIDAD	NOMBRE DEL PROYECTO/ SECTOR DE DESARROLLO	COMUNIDAD	# DE BENEFIC.	Año Ejecución						COSTO APROXIMADO	APORTE COMUNITARIO
				16	17	18	19	20	21		
1	Construcción de un parque recreativo	Lagunetas, Otatala	1200		x	x	x	x		L.1,600,000.00	L300,000.00

# Zona 5

**(F-10)**

### Programación del Plan Zonal de Desarrollo Territorial

Departamento: **Intibucá** Municipio: **Masaguara** Zona # **5** Fecha: **17/08/15** Eje Temático: **Ordenamiento Territorial.**  
Lugar de la asamblea: **Masaguara**

PRI OR ID AD	NOMBRE DEL PROYECTO/ SECTOR DE DESARROLLO	COMUNIDAD	# DE BENEF IC.	Año Ejecución						COSTO APROXIMA DO	APORTE COMUNIT ARIO
				16	17	18	19	20	21		
<b>1</b>	Delimitación territorial del Caserío.	Quiraguira, Liquidambal, Piedra Grande, Mozotal, El Picacho, Quebrachos, Casitas.	1500	X	X	X	X	X	X	L.70,000.00	L.7,000.00
<b>1</b>	Identificar Zonas Vulnerables	Bañaderos.	200	X	X	X	X	X	X	L.8,000.00	L.4,000.00
<b>1</b>	Trámite de legalización de tierra.	El Porvenir	188	X	X	X	X	X	X	L.40,000.00	L.40,000.00

(F-10)

### Programación del Plan Zonal de Desarrollo Territorial

Departamento: **Intibucá** Municipio: **Masaguara** Zona # **5** Fecha: **17/08/15** Eje Temático: **Salud Y Nutrición**  
Lugar de la asamblea: **Masaguara**

PRI OR ID AD	NOMBRE DEL PROYECTO/ SECTOR DE DESARROLLO	COMUNIDAD	# DE BENEF IC.	Año Ejecución						COSTO APROXIMA DO	APORTE COMUNIT ARIO
				16	17	18	19	20	21		

1	Gestión permanente de medicamentos para el centro de salud.	Quiraguira	1500	X	X	X	X	X	X	L.	L.
2	Programa de alimentación para niños con desnutrición	Quiraguira, El porvenir, Quebrachos.	300	X	X	X	X	X	X	L.30,000.00	L.2,000.00
1	Solicitar Bodega cocina para el centro educativo.	Liquidambal	150	X	X	X	X	X	X	L.75,000.00	L.1,000.00
2	Solicitar Botiquín Escolar y comunitario.	Liquidambal, Piedra Grande, Mozotal, Bañaderos, Quebrachos.	700	X	x	X	X	X	X	L.28,000.00	L.5,500.00
2	Charlas enfocadas en prevención de enfermedades.	El Mozotal	100	X	X	X	X	X	X	L.3,000.00	L.1,000.00
1	Solicitar apoyo para hacer Huertos familiares.	El Picacho	100	X	X	X	X	X	X	L.112,000.00	L.5,000.00
2	Apoyo en reuniones de AIC	Casitas	100	X	X	X	X	X	X	L.5,000.00	L.1,000.00

(F-10)

**Programación del Plan Zonal de Desarrollo Territorial**

Departamento: **Intibucá** Municipio: **Masaguara** Zona # **5** Fecha: **17/08/15** Eje Temático: **Educación**  
Lugar de la asamblea: **Masaguara**

PRIORIDAD	NOMBRE DEL PROYECTO/ SECTOR DE DESARROLLO	COMUNIDAD	# DE BENEFIC.	Año Ejecución						COSTO APROXIMADO	APORTE COMUNITARIO
				16	17	18	19	20	21		

1	Solicitar Mobiliario para el centro educativo y escuela.	Quiraguira, Liquidambal, Quebrachos. Casitas	430	X	X	X	X	X	X	L.138,000.00	L.12,000.00
2	Solicitar becas para niños de escasos recursos.	Quiraguira, Picacho	70	X	X	X	X	X	X	L.	L
3	Solicitar Apoyo con material didáctico.	Quiraguira, Liquidambal, Piedra Grande, El Mozotal, Bañaderos Porvenir, Quebrachos.	730	X	X	X	X	X	X	L.70,000.00	L.
2	Dotación de pizarras Acrílicas	El Liquidambal	70	X	X	X	X	X	X	L.10,000.00	L.4,000.00
2	Adquisición de un huerto escolar	El Mozotal	100	X	X	X	X	X	X	L.5,000.00	L.1,000.00
1	Reparación de la cerca escolar	El Picacho	80	X	X	X	X	X	X	L.50,000.00	L.5,000.00
2	Construcción de bodega cocina para el kínder y escuela	El Picacho, Casitas	180	X	X	X	X	X	X	L.130,000.00	L.10,000.00
1	Reparación de las aulas de la escuela	Casitas	100	X	X	X	X	X	X	L.85,000.00	L.15,000.00

(F-10)

**Programación del Plan Zonal de Desarrollo Territorial**

Departamento: **Intibucá** Municipio: **Masaguara** Zona # 5 Fecha: **17/08/15** Eje Temático: **Recursos Naturales y Ambiente**  
Lugar de la asamblea: **Masaguara**

PRIORIDAD	NOMBRE DEL PROYECTO/ SECTOR DE DESARROLLO	COMUNIDAD	# DE BENEFIC.	Año Ejecución						COSTO APROXIMADO	APORTE COMUNITARIO
				16	17	18	19	20	21		
1	Reforestación de micro cuencas.	Quiraguira, Liquidambal, El Mozotal, Quebrachos.	900	X	X	X	X	X	X	L.43,000.00	L.8,,000.00
2	Delimitación de la frontera Agricultor	Quiraguira	300	X	X	X	X	X	X	L.5,000.00	L.1,000.00
3	Solicitar un Predio para Construcción de un Crematorio.	Quiraguira	300	X	X	X	X	X	X	L.50,000.00	L.15,000.00
1	Continuar con la revisión y supervisión de aguas mieles (UMA)	Piedra Grande, Bañaderos	400	X	X	X	X	X	X	L.	L.
2	Solicitar Ecofogones	El Mozotal	150	X	X	X	X	X	x	L.20,000.00	L.5,000.00
3	Campañas para evitar la tala y quema de bosques	El Mozotal, El Picacho, Bañaderos, El Porvenir, Quebrachos	500	X	X	X	X	X	X	L.10,000.00	L.5,000.00
1	Apoyo con arboles frutales	Casitas	250	X	X	X	X	X	x	L.10,000.00	L.5,000.00

**(F-10)**  
**Programación del Plan Zonal de Desarrollo Territorial**

Departamento: **Intibucá** Municipio: **Masaguara** Zona # **5** Fecha: **17/08/15** Eje Temático: **Grupo Vulnerable: Niñez**  
 Lugar de la asamblea: **Masaguara**

PRI OR ID AD	NOMBRE DEL PROYECTO/ SECTOR DE DESARROLLO	COMUNIDAD	# DE BENEF IC.	Año Ejecución						COSTO APROXIMA DO	APORTE COMUNIT ARIO
				16	17	18	19	20	21		
1	Construcción de juegos recreativos	Quiraguira, Liquidambal, Piedra Grande	150	X	X	X	X	X	X	L.146,000.00	L.11,000.00
2	Campañas para prevenir el bullying Escolar	Quiraguira, El Picacho	200	X	X	X	X	X	X	L.10,000.00	L.2,000.00
1	Construcción de una cancha de futbol	Liquidambal.	100	X	X	X	X	X	X	L.150,000.00	L.25,000.00
1	Implementar programas para evitar la desnutrición.	El Mozotal., Casitas	40	X	X	X	X	X	X	L.20,000.00	L.5,000.00
1	Solicitar la creación de un centro de DINAF en la comunidad.	El Picacho, El Porvenir	50	X	X	X	X	X	X	L.100,000.00	L.25,000.00
1	Solicitar Kits Escolar	Bañaderos El Porvenir	50	X	X	X	X	X	X	L.10,000.00	L.
1	Charlas para mejorar la convivencia Familiar	Quebrachos	50	X	X	X	X	X	X	L.5,000.00	L.1,000.00
1	Nombrar una defensora de la niñez en la comunidad	Casitas	30	X	X	X	X	X	X	L.	L.



(F-10)

**Programación del Plan Zonal de Desarrollo Territorial**

Departamento: **Intibucá** Municipio: **Masaguara** Zona # **5** Fecha: **17/08/15** Eje Temático: **Grupo vulnerable: Juventud**  
Lugar de la asamblea: **Masaguara**

PRI OR ID AD	NOMBRE DEL PROYECTO/ SECTOR DE DESARROLLO	COMUNIDAD	# DE BENEF IC.	Año Ejecución						COSTO APROXIMA DO	APORTE COMUNIT ARIO
				16	17	18	19	20	21		
1	Implementar talleres en diferentes oficios	Quiraguira Liquidambal, Mozotal, Picacho, Bañaderos,	200	X	X	X	X	X	X	L.150,000.0 0	L.25,000.00
2	Construcción de áreas recreativas	Quiraguira, Liquidambal.	300	X	X	X	X	X	X	L.100,000.0 0	L.10,000.00
3	Programa especial para prevención de Drogadicción y Alcoholismo.	Quiraguira, Piedra Grande, Bañaderos, El Porvenir, Quebrachos,	400	X	X	X	X	X	X	L.30,000.00	L.5,000.00
1	Solicitar predio para construcción de campo de futbol.	Liquidambal, Mozotal, casitas	450	X	X	X	X	X	X	L.225,000.0 0	L.50,000.00
2	Campañas para prevenir embarazos a temprana Edad.	El Mozotal, El Picacho.	180	X	X	X	X	X	X	L.15,000.00	L.2,000.00
1	Capacitaciones a los jóvenes sobre convivencia Social.	El Picacho.	80	X	X	X	X	X	X	L.10,000.00	L.1,000.00
1	Programa de Generación de Empleos	Quebrachos, Casitas	180	X	X	X	X	X	X	L.90,000.00	L.10,000.00
3	Mayor Seguridad por parte de la policía	Casitas	150	X	X	X	X	X	X	L.	L.

(F-10)

**Programación del Plan Zonal de Desarrollo Territorial**

Departamento: **Intibucá** Municipio: **Masaguara** Zona # **5** Fecha: **17/08/15** Eje Temático: **Grupo vulnerable: Mujer**  
Lugar de la asamblea: **Masaguara**

PRI OR ID AD	NOMBRE DEL PROYECTO/ SECTOR DE DESARROLLO	COMUNIDAD	# DE BENEF IC.	Año Ejecución						COSTO APROXIMA DO	APORTE COMUNIT ARIO
				16	17	18	19	20	21		
<b>1</b>	Proyecto de Granjas Avícolas.	Quiraguira	20	X	X	X	X	X	X	L.100,000.00	L.25,000.00
<b>2</b>	Solicitar Creación de microempresas	Quiraguira, Quebrachos, Casitas	380	X	X	X	X	X	X	L.55,000.00	L.15,000.00
<b>1</b>	Implementar plan productivo-financiero para madres solteras.	Piedra Grande, El Porvenir, Mozotal, El Picacho,	230	X	X	X	X	X	X	L.70,000.00	L.10,000.00
<b>2</b>	Campañas fuertes para erradicar la violencia Domestica	Quebrachos, Casitas	180	X	X	X	X	X	X	L.10,000.00	L.2,000.00

**(F-10)**  
**Programación del Plan Zonal de Desarrollo Territorial**

Departamento: **Intibucá** Municipio: **Masaguara** Zona # **5** Fecha: **17/08/15** Eje Temático: **Grupo vulnerable: Tercera Edad**  
 Lugar de la asamblea: **Masaguara**

PRI OR ID AD	NOMBRE DEL PROYECTO/ SECTOR DE DESARROLLO	COMUNIDAD	# DE BENEF IC.	Año Ejecución						COSTO APROXIMA DO	APORTE COMUNIT ARIO
				16	17	18	19	20	21		
<b>2</b>	Tratamiento para discapacitados.	Quiraguira	50	X	X	X	X	X	X	L.10,000.00	L.1,000.00
<b>1</b>	Proyecto de la bolsa solidaria.	Liquidambal El picacho. Bañaderos, Porvenir, Quebrachos, Casitas	160	X	X	X	X	X	X	L.	L.
<b>1</b>	Mejorar la cobertura del bono de la tercera edad.	Piedra Grande, El Mozotal, El Picacho, Bañaderos,	115	X	X	X	X	X	X	L.	L.
<b>1</b>	Atención especial en los centros de salud a las personas de la tercera edad	El Mozotal	25	X	X	X	X	X	X	L.	L.

(F-10)

**Programación del Plan Zonal de Desarrollo Territorial**

Departamento: **Intibucá** Municipio: **Masaguara** Zona # **5** Fecha: **17/08/15** Eje Temático: **Vivienda**  
Lugar de la asamblea: **Masaguara**

PRI OR ID AD	NOMBRE DEL PROYECTO/ SECTOR DE DESARROLLO	COMUNIDAD	# DE BENEF IC.	Año Ejecución						COSTO APROXIMA DO	APORTE COMUNIT ARIO
				16	17	18	19	20	21		
<b>1</b>	Proyecto de Construcción, Ampliación y mejoramiento de Vivienda.	Quiraguira, Piedra Grande, El Picacho, Bañaderos, El Porvenir, Quebrachos, Casitas	350	X	X	X	X	X	X	L.4,000,000.0 0	L.115,000.0 0
<b>1</b>	Construcción de techos de viviendas.	Liquidambal, Mozotal.	100	X	X	X	X	X	X	L.600,000.00	L.60,000.00
<b>2</b>	Proyecto de pisos saludables.	Liquidambal, Mozotal.	200	X	X	X	X	X	X	L.400,000.00	L.50,000.00

(F-10)

**Programación del Plan Zonal de Desarrollo Territorial**

Departamento: **Intibucá** Municipio: **Masaguara** Zona # **5** Fecha: **17/08/15** Eje Temático: **Agua y Saneamiento**

Lugar de la asamblea: **Masaguara**

PRI OR ID AD	NOMBRE DEL PROYECTO/ SECTOR DE DESARROLLO	COMUNIDAD	# DE BENEF IC.	Año Ejecución						COSTO APROXIMA DO	APORTE COMUNIT ARIO
				16	17	18	19	20	21		
<b>1</b>	Construcción y Mejoramiento del proyecto de agua potable.	Quiraguira, Liquidambal, Piedra Grande, Mozotal, Picacho, Quebrachos, Casitas	1400	X	X	X	X	X	X	L.2,450,000	L.200,000.00
<b>2</b>	Apoyo y fortalecimiento a la junta de agua	Quiraguira	300	X	X	X	X	X	X	L.10,000.00	L.1,000.00
<b>2</b>	Construcción de pilas	Liquidambal, Mozotal,	250	X	X	X	X	X	X	L.50,000.00	L.10,000.00
<b>2</b>	Construcción de letrinas	Piedra Grande, Mozotal, Picacho, Bañaderos, Quebrachos, Porvenir, Casitas	100	X	X	X	X	X	X	L.1,000,000	L.100,000.00

(F-10)

**Programación del Plan Zonal de Desarrollo Territorial**

Departamento: **Intibucá** Municipio: **Masaguara** Zona # **5** Fecha: **17/08/15** Eje Temático: **Economía**  
Lugar de la asamblea: **Masaguara**

PRI OR ID AD	NOMBRE DEL PROYECTO/ SECTOR DE DESARROLLO	COMUNIDAD	# DE BENEF IC.	Año Ejecución						COSTO APROXIMA DO	APORTE COMUNIT ARIO
				16	17	18	19	20	21		
<b>1</b>	Fortalecimiento y creación de Cajas Rurales	Quiraguira, Piedra Grande, Mozotal, Bañaderos.	200	X	X	X	X	X	X	L.280,000.00	L.20,000.00
<b>1</b>	Apoyo con insumos a pequeños productores	Liquidambal, Mozotal, Bañaderos, El Picacho, Quebrachos	250	X	X	X	X	X	X	L.230,000.00	L.30,000.00
<b>2</b>	Solicitar una bodega para almacenamiento de granos.	Picacho	100	X	X	X	X	X	X	L.200,000.00	L.50,000.00
<b>1</b>	Fortalecer el cultivo de granos básicos.	Porvenir	80	X	X	X	X	X	X	L.20,000.00	L.1,000.00
<b>1</b>	Solicitar una tienda comunitaria de granos básicos	Casitas	150	X	X	X	X	X	X	L.125,000.00	L.10,000.00

(F-10)

**Programación del Plan Zonal de Desarrollo Territorial**

Departamento: **Intibucá** Municipio: **Masaguara** Zona # **5** Fecha: **17/08/15** Eje Temático: **Seguridad Alimentaria**  
Lugar de la asamblea: **Masaguara**

PRI OR ID AD	NOMBRE DEL PROYECTO/ SECTOR DE DESARROLLO	COMUNIDAD	# DE BENEF IC.	Año Ejecución						COSTO APROXIMA DO	APORTE COMUNIT ARIO
				16	17	18	19	20	21		
1	Apoyo con semilla mejorada para pequeños productores	Quiraguira, Piedra Grande, Bañaderos, Casitas	300	X	X	X	X	X	X	L.10,000.00	L.
1	Solicitar ayuda para cultivos de arboles frutales.	Liquidambal, Mozotal	60	X	X	X	X	X	X	L.20,000.00	L.10,000.00
1	Solicitar ayuda para crear granjas avícolas	El Mozotal	20	X	X	X	X	X	X	L.100,000.00	L.20,000.00
2	Creación de huertos familiares	Mozotal, Picacho, El Porvenir	280	X	X	X	X	X	X	L.140,000.00	L.11,000.00
1	Sistema de Regadío	Quebrachos	100	X	X	X	X	X	X	L.2,000,000.00	L.500,000.00

(F-10)

**Programación del Plan Zonal de Desarrollo Territorial**

Departamento: **Intibucá** Municipio: **Masaguara** Zona # **5** Fecha: **17/08/15** Eje Temático: **Tierra**  
Lugar de la asamblea: **Masaguara**

PRI OR ID AD	NOMBRE DEL PROYECTO/ SECTOR DE DESARROLLO	COMUNIDAD	# DE BENEF IC.	Año Ejecución						COSTO APROXIMA DO	APORTE COMUNIT ARIO
				16	17	18	19	20	21		

1	Promover campañas para la legalización de tierras	Quiraguira, Liquidambal, Piedra Grande, Mozotal, El Picacho, Bañaderos, Quebrachos.	1000	X	X	X	X	X	X	L.135,000.00	L.15,000.00
1	Establecer límites de la frontera agrícola.	El Porvenir	100	X	X	X	X	X	X	L.10,000.00	L.1,000.00

(F-10)

**Programación del Plan Zonal de Desarrollo Territorial**

Departamento: **Intibucá** Municipio: **Masaguara** Zona # **5** Fecha: **17/08/15** Eje Temático: **Participación**

Lugar de la asamblea: **Masaguara**

PRIORIDAD	NOMBRE DEL PROYECTO/ SECTOR DE DESARROLLO	COMUNIDAD	# DE BENEFIC.	Año Ejecución						COSTO APROXIMADO	APORTE COMUNITARIO
				16	17	18	19	20	21		
1	Solicitar capacitaciones de motivación Y liderazgo a las fuerzas vivas de la comunidad.	Quiraguira, Bañaderos El Porvenir, El Liquidambal, Casitas, El Mozotal, Picacho, Piedra Grande	400	X	X	X	X	X	X	L.25,000.00	L.5,000.00



(F-10)

**Programación del Plan Zonal de Desarrollo Territorial**

Departamento: **Intibucá** Municipio: **Masaguara** Zona # **5** Fecha: **17/08/15** Eje Temático: **Seguridad Ciudadana**  
Lugar de la asamblea: **Masaguara**

PRI OR ID AD	NOMBRE DEL PROYECTO/ SECTOR DE DESARROLLO	COMUNIDAD	# DE BENEF IC.	Año Ejecución						COSTO APROXIMA DO	APORTE COMUNIT ARIO
				16	17	18	19	20	21		
<b>1</b>	Organizar, capacitar y fortalecer comités de Vigilancia	Quiraguira, Liquidambal, Piedra Grande, El Mozotal, Bañaderos, El Porvenir, Quebrachos, Picacho, Casitas	2000	X	X	X	X	X	X	L. 5,000.00	L. 2,000.00
<b>2</b>	Solicitar guardia de seguridad en el centro educativo.	Liquidambal	200	X	X	X	X	X	X	L.	L.
<b>2</b>	Solicitar una posta policial	Casitas	400	X	X	X	X	X	X	L.290,000.00	L.10,000.00
<b>1</b>	Solicitar mayor vigilancia de la policía	El Porvenir	80	X	X	X	X	X	X	L.	L.

(F-10)

**Programación del Plan Zonal de Desarrollo Territorial**

Departamento: **Intibucá** Municipio: **Masaguara** Zona # **5** Fecha: **17/08/15** Eje Temático: **Infraestructura Social**  
Lugar de la asamblea: **Masaguara**

PRI											
-----	--	--	--	--	--	--	--	--	--	--	--

OR ID AD	NOMBRE DEL PROYECTO/ SECTOR DE DESARROLLO	COMUNIDAD	# DE BENEF IC.	Año Ejecución						COSTO APROXIMADO	APORTE COMUNITARIO
				16	17	18	19	20	21		
1	Compra de terreno para construcción de infraestructura educativa	Quiraguira	150	X	X	X	X	X	X	L.2,200,000	L.100,000.00
2	Ampliación y mejoramiento del proyecto de agua potable	Quiraguira	370	X	X	X	X	X	X	L.600,000.00	L.50,000.00
3	Construcción de la iglesia Evangélica de Santidad	Quiraguira	150	X	X	X	X	X	X	L.300,000.00	L.50,000.00
1	Construcción de la cerca Escolar	El Liquidambal, El Mozotal,	300	X	X	X	X	X	X	L.250,000.00	L.30,000.00
2	Construcción de la cerca de la Ermita	Liquidambal.	200	X	X	X	X	X	X	L.150,000.00	L.10,000.00
3	Ampliación del modulo escolar.	Liquidambal, Quebrachos	230	X	X	X	X	X	X	L.400,000.00	L.80,000.00
1	Reparación y Mantenimiento de carreteras	Piedra Grande, El Mozotal, El Picacho, Bañaderos, El Porvenir, Quebrachos, Casitas	1400	X	X	X	X	X	X	L.2,000,000	L.
2	Abrir una brecha de Quiraguira a Piedra Grande	Piedra Grande	280	X	X	X	X	X	X	L.100,000.00	L.10,000.00
3	Reparación de baños sanitarios del centro educativo	Piedra Grande	120	X	X	X	X	X	X	L.20,000.00	L.1,000.00
3	Construcción de la cancha multiusos	El Mozotal	250	X	X	X	X	X	X	L.200,000.00	L.50,000.00
1	Solicitar Proyecto de electrificación.	El Picacho, El Porvenir,	200	X	X	X	X	X	X	L.3,000,000	L.300,000.00
3	Reparación del campo de Futbol	El Picacho	100	X	X	X	X	X	X	L.50,000.00	L.15,000.00

2	Reparación del Salón comunal	Bañaderos	150	X	X	X	X	X	X	L.150,000.00	L.30,000.00
3	Construcción de un Kínder	Bañaderos, Porvenir.	180	X	X	X	X	X	X	L.400,000.00	L.100,000.00
3	Construcción de una bodega cocina	Quebrachos	80	X	X	X	X	X	X	L.150,000.00	L.30,000.00
2	Alcantarillas y cajas Puentes	Casitas	276	X	X	X	X	X	X	L.460,000.00	L.50,000.00

(F-10)

**Programación del Plan Zonal de Desarrollo Territorial**

Departamento: **Intibucá** Municipio: **Masaguara** Zona # **5** Fecha: **17/08/15** Eje Temático:  
Lugar de la asamblea: **Masaguara**

PRI OR ID AD	NOMBRE DEL PROYECTO/ SECTOR DE DESARROLLO	COMUNIDAD	# DE BENEF IC.	Año Ejecución						COSTO APROXIMA DO	APORTE COMUNIT ARIO
				16	17	18	19	20	21		
1	Solicitar apoyo para la feria y eventos culturales.	Quiraguira	300	X	X	X	X	X	X	L.50,000.00	L.1,000.00
1	Crear un sendero ecológico	El Porvenir	100	X	X	X	X	X	X	L.30,000.00	L.5,000.00

# Zona 6

(F-10)

**Programación del Plan Zonal de Desarrollo Territorial**

Departamento: **Intibucá** Municipio: **Masaguara** Zona # **6** Fecha: **18/08/15** Eje Temático: **Ordenamiento territorial**  
Lugar de la asamblea: **Masaguara**

PRI OR ID AD	NOMBRE DEL PROYECTO/ SECTOR DE DESARROLLO	COMUNIDAD	# DE BENEF IC.	Año Ejecución						COSTO APROXIMA DO	APORTE COMUNIT ARIO
				16	17	18	19	20	21		
<b>1</b>	Delimitación territorial	Pozo Negro, El cedral, Palo Seco, Portillo Matasano, Encinal N. 1	800	X	X	X	X	X	X	L.35,000.00	L.2,000.00
<b>2</b>	Mantenimiento de vías de comunicación	Pozo negro, Palo Seco,	300	X	X	X	X	X	X	L.100,000.0 0	L.7,000.00
<b>3</b>	Gestionar legalización de las tierras	Pozo Negro, Palo Seco,	230	X	X	X	X	X	X	L.30,000.00	L.30,000.00
<b>1</b>	Gestionar ordenanza municipal para ampliación de calles	Potreritos, Portillo Matasano.	450	X	X	X	X	X	X	L.600,000.0 0	L. 20,000.00
<b>1</b>	Identificar zonas Vulnerables	Portillo Matasano	200	X	X	X	X	X	X	L.20,000.00	L.5,000.00

(F-10)

**Programación del Plan Zonal de Desarrollo Territorial**

Departamento: **Intibucá** Municipio: **Masaguara** Zona # **6** Fecha: **18/08/15** Eje Temático: **Salud y Nutrición**  
Lugar de la asamblea: **Masaguara**

PRI OR ID	NOMBRE DEL PROYECTO/ SECTOR DE DESARROLLO	COMUNIDAD	# DE BENEF	Año Ejecución						COSTO APROXIMA	APORTE COMUNIT
				16	17	18	19	20	21		

AD			IC.							DO	ARIO
1	Gestionar un medico general.	Pozo Negro, El Cedral, Palo Seco, Encinal N.1, Potreritos, Portillo Matasano	1000	X	X	X	X	X	X	L.	L.
2	Gestionar medicamento para abastecer el centro de salud de Potreritos	Pozo Negro, El Cedral, Palo Seco, Encinal N. 1, Potreritos, Portillo Matasano	1400	X	X	X	X	X	X	L.	L.
3	Gestionar el bono de salud y nutrición.	Pozo Negro	100	X	X	X	X	X	X	L.	L.
2	Gestionar alimentos para niños que no están en edad escolar.	El Cedral, Portillo Matasano, Palo Seco	150	X	X	X	X	X	X	L.40,000.00	L.6,000.00
1	Gestionar equipo médico para una mejor atención de la población	ZONA 6	720	X	X	X	X	X	X	L.300,000.00	L.25,000.00

(F-10)

**Programación Del Plan Zonal de Desarrollo Territorial**

Departamento: **Intibucá** Municipio: **Masaguara** Zona # **6** Fecha: **18/08/15** Eje Temático: **Educación**

Lugar de la asamblea: **Masaguara**

PRIORIDAD	NOMBRE DEL PROYECTO/ SECTOR DE DESARROLLO	COMUNIDAD	# DE BENEFIC.	Año Ejecución						COSTO APROXIMADO	APORTE COMUNITARIO
				16	17	18	19	20	21		
1	Gestionar un centro básico.	Pozo Negro,	250	X	X	X	X	X	X	L.100,000.0	L.100,000.0

		Potreritos.								0	0
2	Gestionar el bono 10,000.00.	Pozo negro, El Cedral,	100	X	X	X	X	X	X	L.	L.
3	Concientizar a padres de familia para que manden sus hijos a la escuela.	Pozo Negro, El Cedral, Potreritos.	80	X	X	X	X	X	X	L.25,000.00	L.6,000.00
3	Gestionar kits escolares (PLAN HONDURAS).	El Cedral.	30	X	X	X	X	X	X	L.30,000.00	L.5,000.00
1	Ampliación de un modulo escolar	Palo seco.	80	X	X	X	X	X	X	L.300,000.00	L.50,000.00
3	Programa de alfabetización para adultos.	Palo Seco. Pozo negro, El Cedral.	80	X	X	X	X	X	X	L.12,000.00	L5,000.00
1	Solicitar material Didáctico.	Encinal N. 1, Potreritos.	150	X	X	X	X	X	X	L.65,000.00	L.6,000.00
2	Mobiliario para la escuela.	Encinal N. 1	90	X	X	X	X	X	X	L.100,000.00	L.50,000.00
3	Gestionar mochilas y útiles a niños de escasos recursos.	Encinal N. 1, Portillo Matasano	130	X	X	X	X	X	X	L.20,000.00	L.
1	Gestionar becas para niños de escasos recursos.	Portillo Matasano.	100	X	X	X	X	X	X	L.100,000.00	L.5,000.00
2	Campaña de concientización a los padres de familia.	Portillo Matasano	80	X	X	X	X	X	X	L.5,000.00	L.1,000.00

(F-10)

**Programación del Plan Zonal de Desarrollo Territorial**

Departamento: **Intibucá** Municipio: **Masaguara** Zona # **6** Fecha: **18/08/15** Eje Temático: **Recursos Naturales y Ambiente**  
Lugar de la asamblea: **Masaguara**

PRIOR	NOMBRE DEL PROYECTO/ SECTOR	COMUNIDAD	# DE	Año Ejecución	COSTO	APORTE
-------	-----------------------------	-----------	------	---------------	-------	--------

ID AD	DE DESARROLLO		BENEF IC.	16	17	18	19	20	21	APROXIMADO	COMUNITARIO
1	Gestionar ecofogones para mejor uso de la leña.	Pozo Negro, El cedral, Palo seco, encinal N.1, Potreritos, Portillo Matasano.	600	X	X	X	X	X	X	L.600,000.00	L.75,000.00
2	Gestionar protección de animales en peligro de extinción.	Pozo negro, Palo Seco,	280	X	X	X	X	X	X	L.5,000.00	L.5,000.00
3	Gestionar proyecto de reforestación áreas de cultivo.	Pozo Negro.	200	X	X	X	X	X	X	L.50,000.00	L.1,000.00
1	Reforestación de las cuencas de agua.	El Cedral, Portillo Matasano	280	X	X	X	X	X	X	L.100,000.00	L.10,000.00
1	Gestionar proyecto de reforestación de arboles maderables.	Palo seco, Encinal N.1, Potreritos.	638	X	X	X	X	X	X	L.30,000.00	L.15,000.00
2	Capacitación a productores sobre agua mieles.	Encinal N. 1, Potreritos.	450	X	X	X	X	X	X	L.	L.

(F-10)

**Programación del Plan Zonal de Desarrollo Territorial**

Departamento: **Intibucá** Municipio: **Masaguara** Zona # **6** Fecha: **18/08/15** Eje Temático: **Grupo Vulnerable: Niñez**

Lugar de la asamblea: **Masaguara**

PRIORIDAD	NOMBRE DEL PROYECTO/ SECTOR DE DESARROLLO	COMUNIDAD	# DE BENEFIC.	Año Ejecución						COSTO APROXIMADO	APORTE COMUNITARIO
				16	17	18	19	20	21		
1	Solicitar juegos recreativos.	Pozo Negro, Palo seco,	182	X	X	X	X	X	X	L.35,000.00	L.5,000.00
1	Charlas para evitar el bullying en la niñez	El Cedral, Palo	300	X	X	X	X	X	X	L.40,000.00	L.7,000.00



		Seco, Encinal N.1, Potreritos, Portillo Matasano.									
2	Solicitar kits escolares.	El Cedral. Pozo Negro	30	X	X	X	X	X	X	L.10,000.00	L.1,000.00
1	Gestionar un botiquín con medicamentos.	Portillo Matasano.	35	X	X	X	X	X	X	L.50,000.00	L.5,000.00

(F-10)

**Programación del Plan Zonal de Desarrollo Territorial**

Departamento: **Intibucá** Municipio: **Masaguara** Zona # **6** Fecha: **18/08/15** Eje Temático: **Grupo Vulnerable: Juventud**  
Lugar de la asamblea: **Masaguara**

PRI ORI DA D	NOMBRE DEL PROYECTO/ SECTOR DE DESARROLLO	COMUNIDAD	# DE BENEFIC.	Año Ejecución						COSTO APROXIMADO	APORTE COMUNITARIO
				16	17	18	19	20	21		
1	Gestionar programa de alfabetización a la población.	Pozo Negro, el Cedral, Encinal N.1, Potreritos, Portillo Matasano.	200	X	X	X	X	X	X	L.50,000.00	L.10,000.00
3	Capacitar a jóvenes en diferentes oficios.	Pozo Negro, El Cedral, Palo Seco, Encinal N. 1, Potreritos.	400	X	X	X	X	X	X	L.50,000.00	L.10,000.00
3	Gestionar campañas para la prevención de embarazos a temprana edad.	Palo Seco, Potreritos.	100	X	X	X	X	X	X	L.5,000.00	L.1,000.00
3	Gestionar Actividades recreativas para jóvenes.	Portillo Matasano.	80	X	X	X	X	X	X	L.10,000.00	L.5,000.00

**(F-10)**  
**Programación del Plan Zonal de Desarrollo Territorial**

Departamento: **Intibucá** Municipio: **Masaguara** Zona # **6** Fecha: **18/08/15** Eje Temático: **Grupo Vulnerable: Mujer**  
 Lugar de la asamblea: **Masaguara**

PRI ORI DA D	NOMBRE DEL PROYECTO/ SECTOR DE DESARROLLO	COMUNIDAD	# DE BENEF IC.	Año Ejecución						COSTO APROXIMA DO	APORTE COMUNIT ARIO
				16	17	18	19	20	21		
<b>1</b>	Formar una red de mujeres para proyectos de granja Avícola.	Pozo Negro	30	X	X	X	X	X	X	L.55,000.00	L.5,000.00
<b>2</b>	Identificar y levantar estadísticas sobre casos de violencia Domestica.	Pozo Negro, El Cedral, Palo Seco, Encinal N. 1, Potreritos, Portillo Matasano.	500	X	X	X	X	X	X	L.7,000.00	L.1,000.00
<b>1</b>	Formar una red de mujeres y capacitarlas en diferentes oficios.	El Cedral, Portillo Matasano	130	X	X	X	X	X	X	L.26,000.00	L.6,000.00
<b>3</b>	Promover Campañas de igualdad de género.	El Cedral, Portillo Matasano.	100	X	X	X	X	X	X	L.50,000.00	L.10,000.00
<b>1</b>	Apoyo a grupos de mujeres organizadas.	Encinal N.1.	50	X	X	X	X	X	X	L.10,000.00	L.5,000.00
<b>2</b>	Capacitar lideres sobre defensoría de la mujer	Potreritos.	150	X	X	X	X	X	X	L.5,000.00	L.1,000.00

(F-10)

**Programación del Plan Zonal de Desarrollo Territorial**

Departamento: **Intibucá** Municipio: **Masaguara** Zona # **6** Fecha: **18/08/15** Eje Temático: **Grupo Vulnerable: Tercera Edad**  
Lugar de la asamblea: **Masaguara**

PRI OR ID AD	NOMBRE DEL PROYECTO/ SECTOR DE DESARROLLO	COMUNIDAD	# DE BENEF IC.	Año Ejecución						COSTO APROXIMA DO	APORTE COMUNIT ARIO
				16	17	18	19	20	21		
1	Gestionar un programa de alimentación para la tercera edad.	Pozo Negro	30	X	X	X	X	X	X	L.10,000.00	L.
2	Gestionar sillas de ruedas para personas discapacitadas.	Pozo Negro, Cedral, Encinal N. 1, Potreritos	10	X	X	X	X	X	X	L.60,000.00	L.10,000.00
3	Gestionar El Bono de la tercera edad.	Pozo Negro, El Cedral, Encinal N. 1, Portillo Matasano.	55	X	X	X	X	X	X	L.	L.
3	Especificar una fecha para celebrarles a las personas de la tercera edad.	El Cedral. El Portillo Matasano.	40	X	X	X	X	X	X	L.10,000.00	L.5,000.00
2	Gestionar la bolsa solidaria para cada dos meses.	Palo Seco Potreritos. Portillo Matasano.	75	X	X	X	X	X	X	L.	L

(F-10)

**Programación del Plan Zonal de Desarrollo Territorial**

Departamento: **Intibucá** Municipio: **Masaguara** Zona # **6** Fecha: **18/08/15** Eje Temático: **Vivienda**  
Lugar de la asamblea: **Masaguara**

PRI OR	NOMBRE DEL PROYECTO/ SECTOR	COMUNIDAD	# DE	Año Ejecución						COSTO	APORTE
-----------	-----------------------------	-----------	------	---------------	--	--	--	--	--	-------	--------

ID AD	DE DESARROLLO		BENEF IC.	16	17	18	19	20	21	APROXIMADO	COMUNITARIO
1	Hacer gestiones para mejorar los módulos escolares	Pozo Negro.	100	X	X	X	X	X	X	L.200,000.00	L.40,000.00
2	Gestionar Proyecto de construcción de viviendas para personas que no tienen.	Pozo Negro, Potreritos.	40	X	X	X	X	X	X	L.1,500,000	L.100,000.00
3	Gestionar Mejoramiento y Ampliación, de viviendas (VIDA MEJOR)	El Cedral, Palo Seco, Encinal N.1, Potreritos, Portillo Matasano.	300	X	X	X	X	X	X	L.5,300,000	L.300,000.00

(F-10)

**Programación del Plan Zonal de Desarrollo Territorial**

Departamento: **Intibucá** Municipio: **Masaguara** Zona # **6** Fecha: **18/08/15** Eje Temático: **Agua y Saneamiento**

Lugar de la asamblea: **Masaguara**

PRIORIDAD	NOMBRE DEL PROYECTO/ SECTOR DE DESARROLLO	COMUNIDAD	# DE BENEF IC.	Año Ejecución						COSTO APROXIMADO	APORTE COMUNITARIO
				16	17	18	19	20	21		
1	Mejoramiento y ampliación del proyecto de agua	Pozo Negro, El f, Palo seco, Encinal N.1, Portillo Matasano	900	X	X	X	X	X	X	L.1,400,000.00	L.30,000.00
2	Campañas de aseo en las calles	Pozo Negro	200	X	X	X	X	X	X	L.0.00	L.0.00
3	Cloración del sistema de agua	Pozo Negro, Palo Seco, Potreritos.	700	X	X	X	X	X	X	L.10,000.00	L.5,000.00
2	Solicitar proyecto de letrinas.	El Cedral, Encinal N. 1, Palo Seco	60	X	X	X	X	X	X	L.800,000	L.100,000.00
3	Construcción de un crematorio.	Encinal N.1	300	X	X	X	X	X	X	L.15,000.00	L.5,000.00

(F-10)

**Programación del Plan Zonal de Desarrollo Territorial**

Departamento: **Intibucá** Municipio: **Masaguara** Zona # **6** Fecha: **18/08/15** Eje Temático: **Economía**

Lugar de la asamblea: **Masaguara**

PRI OR ID AD	NOMBRE DEL PROYECTO/ SECTOR DE DESARROLLO	COMUNIDAD	# DE BENEF IC.	Año Ejecución						COSTO APROXIMA DO	APORTE COMUNIT ARIO
				16	17	18	19	20	21		
1	Formar y fortalecer Cajas rurales ya existentes	Pozo Negro, El Cedral, Palo Seco, Encinal N.1, potreritos, Portillo Matasano,	300	X	X	X	X	X	X	L.120,000.00	L.20,000.00
2	Organizar y capacitar a productores de café.(Asistencia Técnica) USAID	Pozo Negro, palo seco,	180	X	X	X	X	X	X	L.	L.
1	Organizar a productores de café para que haya una mejor exportación a través del municipio.	Palo Seco, Encinal N. 1, Potreritos.	380	X	X	X	X	X	X	L.	L.
1	Solicitar semilla mejorada para pequeños productores	Portillo Matasano.	100	X	X	X	X	X	X	L.20,000.00	L.5,000.00

(F-10)

**Programación del Plan Zonal de Desarrollo Territorial**

Departamento: **Intibucá** Municipio: **Masaguara** Zona # **6** Fecha: **18/08/15** Eje Temático: **Seguridad alimentaria**

Lugar de la asamblea: **Masaguara**

PRI OR ID AD	NOMBRE DEL PROYECTO/ SECTOR DE DESARROLLO	COMUNIDAD	# DE BENEF IC.	Año Ejecución						COSTO APROXIMA DO	APORTE COMUNIT ARIO
				16	17	18	19	20	21		

1	Gestionar Granjas Avícolas.	Encinal N.1, Potreritos, El Cedral, Portillo Matasano	40	X	X	X	X	X	X	L.400,000.00	L.15,000.00
2	Gestionar la implementación de huertos familiares	Pozo Negro, El Cedral, Palo Seco, Encinal N.1, Potreritos, Portillo Matasano.	120	X	X	X	X	X	X	L.150,000.00	L.30,000.00
3	Identificar zonas productoras de agua	El Cedral.	50	X	X	X	X	X	X	L. 2,000.00	L. 2,000.00
2	Asistencia técnica productores	Palo seco.	50	x	X	X	X	X	X	L.40,000.00	L.5,000.00

(F-10)

**Programación del Plan Zonal de Desarrollo Territorial**

Departamento: **Intibucá** Municipio: **Masaguara** Zona # **6** Fecha: **18/08/15** Eje Temático: **Tierra**

Lugar de la asamblea: **Masaguara**

PRI ORI DA D	NOMBRE DEL PROYECTO/ SECTOR DE DESARROLLO	COMUNIDAD	# DE BENEF IC.	Año Ejecución						COSTO APROXIMA DO	APORTE COMUNITA RIO
				16	17	18	19	20	21		
1	Legalización de tierras	El Cedral, palo Seco, Encinal N.1	280	X	X	X	X	X	X	L.50,000.00	L. 50,000.00

(F-10)

**Programación del Plan Zonal de Desarrollo Territorial**

Departamento: **Intibucá** Municipio: **Masaguara** Zona # **6** Fecha: **18/08/15** Eje Temático: **Participación**  
Lugar de la asamblea: **Masaguara**

PRI OR ID AD	NOMBRE DEL PROYECTO/ SECTOR DE DESARROLLO	COMUNIDAD	# DE BENEF IC.	Año Ejecución						COSTO APROXIMA DO	APORTE COMUNIT ARIO
				16	17	18	19	20	21		
<b>1</b>	Promover campañas de formación de líderes y capacitación de fuerzas vivas	Pozo Negro, El Cedral, Palo seco, Encinal N.1, Potreritos, Portillo Matasano.	700	X	X	X	X	X	X	L.55,000.00	L.6,000.00

(F-10)

**Programación del Plan Zonal de Desarrollo Territorial**

Departamento: **Intibucá** Municipio: **Masaguara** Zona # **6** Fecha: **18/08/15** Eje Temático: **seguridad ciudadana**  
Lugar de la asamblea: **Masaguara**

PRI OR ID AD	NOMBRE DEL PROYECTO/ SECTOR DE DESARROLLO	COMUNIDAD	# DE BENEF IC.	Año Ejecución						COSTO APROXIMA DO	APORTE COMUNIT ARIO
				16	17	18	19	20	21		
<b>1</b>	Formación de mesa ciudadana en coordinación con la policía	Pozo negro, Palo Seco, Encinal N.1, Potreritos	250	X	X	X	X	X	X	L.5,000.00	L.2,000.00

(F-10)

**Programación del Plan Zonal de Desarrollo Territorial**

Departamento: **Intibucá** Municipio: **Masaguara** Zona # **6** Fecha: **18/08/15** Eje Temático: **Infraestructura Social**  
Lugar de la asamblea: **Masaguara**

PRI OR ID AD	NOMBRE DEL PROYECTO/ SECTOR DE DESARROLLO	COMUNIDAD	# DE BENEF IC.	Año Ejecución						COSTO APROXIMA DO	APORTE COMUNIT ARIO
				16	17	18	19	20	21		
1	Reparación y mantenimiento de las calles y cajas puente.	Pozo Negro, El cedral, Portillo Matasano, palo Seco	630	X	X	X	X	X	X	L.700,000	L.30,000.00
2	Gestionar proyecto de electrificación	Pozo Negro, El Cedral, Palo Seco, Encinal N. 1, Portillo Matasano.	500	X	X	X	X	X	X	L.6,600,000	L.600,000.00
3	Reparación de la escuela	Pozo negro	150	X	X	X	X	X	X	L.200,000.00	L.30,000.00
3	Construcción del jardín de Niños.	El cedral, Potreritos,	180	X	X	X	X	X	X	L.400,000.00	L.20,000.00
1	Solicitar terreno para construcción y mejoramiento de un campo de futbol.	Palo Seco, Potreritos,	330	X	X	X	X	X	X	L.450,000.00	L.100,000.00
1	Construcción del centro básico.	Encinal N.1,	100	X	X	X	X	X	X	L.2,000,000	L.50,000.00
2	Construcción de puente	Encinal N.1	100	X	X	X	X	X	X	L.500,000.00	L.50,000.00
3	Construcción y mejoramiento del salón comunal.	Potreritos.	200	X	X	X	X	X	X	L.200,000.00	L.50,000.00
3	Construcción de iglesia Católica	Portillo Matasano		X	X	X	X	X	X	L.300,000	L.50,000.00



# Zona 7

(F-10)

**Programación del Plan Zonal de Desarrollo Territorial**

Departamento: **Intibucá** Municipio: **Masaguara** Zona # 7 Fecha: Eje Temático: Ordenamiento territorial

Lugar de la asamblea: **Masaguara**

PRI OR ID AD	NOMBRE DEL PROYECTO/ SECTOR DE DESARROLLO	COMUNIDAD	# DE BENEF IC.	Año Ejecución						COSTO APROXIM ADO	APORTE COMUNIT ARIO
				16	17	18	19	20	21		
<b>1</b>	Delimitación Territorial	La Danta , El Tablón	500		x	x	x	x		L.120,000.0 0	L.6,000.00

(F-10)

**Programación del Plan Zonal de Desarrollo Territorial**

Departamento: **Intibucá** Municipio: **Masaguara** Zona # 7 Fecha: Eje Temático: Salud y Nutrición

Lugar de la asamblea: **Masaguara**

PRI ORI DA D	NOMBRE DEL PROYECTO/ SECTOR DE DESARROLLO	COMUNIDAD	# DE BENEF IC.	Año Ejecución						COSTO APROXIM ADO	APORTE COMUNIT ARIO
				16	17	18	19	20	21		
<b>1</b>	Construcción de un centro de salud	La Danta	406		x	x	x	x		L.1,000,000	L100,000.0 0
<b>2</b>	Fortalecer el programa de merienda escolar	La Danta	200		x	x	x	x		L.50,000.00	L.1,000.00
<b>3</b>	Capacitaciones a madres sobre nutrición	El Tablón	60		x	x	x	x		L.2,000.00	L.500.00
<b>4</b>	Solicitar un botiquín comunitario y escolar	El Tablón	106		x	x	x			L.5,000.00	L.500.00

(F-10)

**Programación del Plan Zonal de Desarrollo Territorial**

Departamento: **Intibucá** Municipio: **Masaguara** Zona #7 Fecha: Eje Temático: Educación

Lugar de la asamblea: **Masaguara**

PRI OR ID AD	NOMBRE DEL PROYECTO/ SECTOR DE DESARROLLO	COMUNIDAD	# DE BENEF IC.	Año Ejecución						COSTO APROXIM ADO	APORTE COMUNIT ARIO
				16	17	18	19	20	21		
1	Construcción de la cerca escolar	La Danta	80		x	x	x	x	x	L.500,000.0 0	L.10,000.00
2	Reparación del techo de la cocina escolar	La Danta	90		x	x	x	x	x	L.100,000.0 0	L.10,000.00
3	Gestionar Becas Escolares para niños de excelencia académica	La Danta El Tablón	20		x	x	x	x		L.	L
4	Solicitar material didáctico	El Tablón La Danta	80		x	x	x	x		L.20,000.00	L.1,000.00
5	Solicitar material audiovisual para el J/N	El Tablón	18		x	x	x			L.20,000.00	L.3,000.00
6	Solicitar mobiliario para la escuela	El Tablón	100		x	x	x	x		L.50,000.00	L.5,000.00

(F-10)

**Programación del Plan Zonal de Desarrollo Territorial**

Departamento: **Intibucá** Municipio: **Masaguara** Zona # 7 Fecha: Eje Temático: Recursos Naturales y Ambiente  
Lugar de la asamblea: **Masaguara**

PRI ORI DA D	NOMBRE DEL PROYECTO/ SECTOR DE DESARROLLO	COMUNIDAD	# DE BENEF IC.	Año Ejecución						COSTO APROXIM ADO	APOORTE COMUNIT ARIO
				16	17	18	19	20	21		
1	Solicitar árboles frutales	La Danta	150		x	x	x	x		L.10,000.00	L.5,000.00
2	Concientizar a la población para evitar la tala de bisques	La Danta	100		x	x	x	x	x	L.3,000.00	L.2,000.00
3	Construcción de un crematorio escolar	El Tablón	100		x	x	x	x		L.15,000.00	L.5,000.00

(F-10)

**Programación del Plan Zonal de Desarrollo Territorial**

Departamento: **Intibucá** Municipio: **Masaguara** Zona #7 Fecha: Eje Temático: Grupo vulnerable de la niñez  
Lugar de la asamblea: **Masaguara**

PRI OR ID AD	NOMBRE DEL PROYECTO/ SECTOR DE DESARROLLO	COMUNIDAD	# DE BENEF IC.	Año Ejecución						COSTO APROXIM ADO	APOORTE COMUNIT ARIO
				16	17	18	19	20	21		
1	Apoyo a niños para que puedan seguir estudiando por falta de recursos	La Danta	50	x	x	x	x	x	x	L.20,000.00	L.5,000.00
2	Charlas sobre derechos de los niños y las niñas	La Danta	50	x	x	x	x	x	x	L.4,000.00	L.1,000.00

3	Capacitar Sobre Convivencia familiar	La Danta	50	x	x	x	x	x	x	L.10,000.00	L.5,000.00
4	Reducción del trabajo infantil	El Tablón	30	x	x	x	x			L.	L.

(F-10)

**Programación del Plan Zonal de Desarrollo Territorial**

Departamento: **Intibucá** Municipio: **Masaguara** Zona # 7 Fecha: Eje Temático: Grupo vulnerable juventud

Lugar de la asamblea: **Masaguara**

PRI ORI DA D	NOMBRE DEL PROYECTO/ SECTOR DE DESARROLLO	COMUNIDAD	# DE BENEFI C.	Año Ejecución						COSTO APROXIM ADO	APOORTE COMUNIT ARIO
				16	1 7	1 8	1 9	2 0	2 1		
1	Solicitar Talleres de SASTRERIA	La Danta	50		x	x	x	x		L.100,000.0 0	L5,000.00
2	Solicitar Becas para jóvenes	La Danta	50		x	x	x	x	x	L.	L.
3	Charla Para Evitar Embarazos en adolescentes	La Danta	50		x	x	x	x		L.5,000.00	L.2,000.00
4	Plan de prevención de consumos de drogas y alcohol	El Tablón	50		x	x	x	x		L.5,000.00	L.1,000.00

(F-10)

**Programación del Plan Zonal de Desarrollo Territorial**

Departamento: **Intibucá** Municipio: **Masaguara** Zona #7 Fecha: Eje Temático: Grupo vulnerable de la mujer  
Lugar de la asamblea: **Masaguara**

PRI OR ID AD	NOMBRE DEL PROYECTO/ SECTOR DE DESARROLLO	COMUNIDAD	# DE BENEF IC.	Año Ejecución						COSTO APROXIM ADO	APORTE COMUNIT ARIO
				16	17	18	19	20	21		
1	Crear fuente de empleos para mujeres	La Danta	150		x	x	x	x		L.50,000.00	L.5,000.00
2	Evitar violencia intrafamiliar	La Danta	150		x	x	x	x	x	L.10,000.00	L.5,000.00
3	Solicitar Talleres de costura	La Danta	100		x	x	x	x		L.100,000.00	L.5,000.00
4	Crear granjas avícolas	El Tablón	10		x	x	x			L.20,000.00	L.5,000.00
5	Solicitar huertos escolares y familiares	El Tablón	50		x	x	x			L.10,000.00	L.1,000.00

(F-10)

**Programación del Plan Zonal de Desarrollo Territorial**

Departamento: **Intibucá** Municipio: **Masaguara** Zona #7 Fecha: Eje Temático: Grupo vulnerable de tercera edad  
Lugar de la asamblea: **Masaguara**

PRI OR ID AD	NOMBRE DEL PROYECTO/ SECTOR DE DESARROLLO	COMUNIDAD	# DE BENEF IC.	Año Ejecución						COSTO APROXIM ADO	APORTE COMUNIT ARIO
				16	17	18	19	20	21		
1											

	Continuar con programa del bono diez mil	La Danta	35		x	x	x	x		L.	L.
2	Velar por el resteo de los derechos de los ancianos	La Danta	35		x	x	x	x	x	L.	L.
3	Solicitar La Bolsa solidaria	La Danta	35		x	x	x	x		L.20,000.00	L.5,000.00

(F-10)

**Programación del Plan Zonal de Desarrollo Territorial**

Departamento: **Intibucá** Municipio: **Masaguara** Zona #7 Fecha: Eje Temático: Vivienda

Lugar de la asamblea: **Masaguara**

PRI OR ID AD	NOMBRE DEL PROYECTO/ SECTOR DE DESARROLLO	COMUNIDAD	# DE BENEF IC.	Año Ejecución						COSTO APROXIM ADO	APORTE COMUNIT ARIO
				16	17	18	19	20	21		
1	Ampliación y mejoramiento de viviendas	La Danta ,El Tablón	100	x	x	x	x	x		L.700,000.0 0	L.100,000.0 0
2	Construcción de viviendas	La Danta	5	x	x	x	x	x	x	L.600,000.0 0	L.30,000.00

(F-10)

**Programación del Plan Zonal de Desarrollo Territorial**

Departamento: **Intibucá** Municipio: **Masaguara** Zona #7 Fecha: Eje Temático: Agua y saneamiento

Lugar de la asamblea: **Masaguara**

PRI ORI DA D	NOMBRE DEL PROYECTO/ SECTOR DE DESARROLLO	COMUNIDAD	# DE BENEF IC.	Año Ejecución						COSTO APROXIM ADO	APORTE COMUNIT ARIO
				16	17	18	19	20	21		
1	Solicitar mejoramiento de agua potable	La Danta									

			400		x	x	x	x		L.100,000	L50,000.00
2	Solicitar arboles para sembrar en cuencas	La Danta	40		x	x	x	x	x	L.10,000	L.5,000.00
3	Solicitar apoyo con letrinas a personas que no tienen	La Danta, El Tablón	280		x	x	x	x		L.200,000.00	L.50,000.00

(F-10)

**Programación del Plan Zonal de Desarrollo Territorial**

Departamento: **Intibucá** Municipio: **Masaguara** Zona #7 Fecha: Eje Temática: Economía

Lugar de la asamblea: **Masaguara**

PRIORIDAD	NOMBRE DEL PROYECTO/ SECTOR DE DESARROLLO	COMUNIDAD	# DE BENEFIC.	Año Ejecución						COSTO APROXIMADO	APORTE COMUNITARIO
				16	17	18	19	20	21		
1	Solicitar apoyo para viveros de café comunitarios	La Danta	50		x	x	x	x		L.100,000	L50,000.00
2	Brindar asistencia técnica a productores	La Danta	50		x	x	x	x	x	L.22,000.00	L.5,000.00
3	Solicitar granos básicos para los productores	La Danta	50		x	x	x	x		L.10,000.00	L.5,000.00



(F-10)

**Programación del Plan Zonal de Desarrollo Territorial**

Departamento: **Intibucá** Municipio: **Masaguara** Zona #7 Fecha: Eje Temático: Seguridad alimentaria

Lugar de la asamblea: **Masaguara**

PRI ORI DA D	NOMBRE DEL PROYECTO/ SECTOR DE DESARROLLO	COMUNIDAD	# DE BENEF IC.	Año Ejecución						COSTO APROXIM ADO	APORTE COMUNIT ARIO
				16	17	18	19	20	21		
<b>1</b>	Brindar asistencia técnica para mejor cultivo	La Danta ,El Tablón	100		x	x	x	x		L.60,000.00	L.6,000.00
<b>2</b>	Apoyo con huertos familiares	El Tablón			x	x	x	x	x	L.10,000.00	L.1,000.00

(F-10)

**Programación del Plan Zonal de Desarrollo Territorial**

Departamento: **Intibucá** Municipio: **Masaguara** Zona #7 Fecha: Eje Temático: Tierra

Lugar de la asamblea: **Masaguara**

PRI ORI DA D	NOMBRE DEL PROYECTO/ SECTOR DE DESARROLLO	COMUNIDAD	# DE BENEF IC.	Año Ejecución						COSTO APROXIM ADO	APORTE COMUNIT ARIO
				16	17	18	19	20	21		
<b>1</b>	Legalización de tierras	La Danta, El Tablón	60		x	x	x	x		L.35,000.00	L. 35,000.00

(F-10)

**Programación del Plan Zonal de Desarrollo Territorial**

Departamento: **Intibucá** Municipio: **Masaguara** Zona # 7 Fecha: Eje Temático: Participación

Lugar de la asamblea: **Masaguara**

PRI ORI DA D	NOMBRE DEL PROYECTO/ SECTOR DE DESARROLLO	COMUNIDAD	# DE BENEF IC.	Año Ejecución						COSTO APROXIM ADO	APOORTE COMUNIT ARIO
				16	17	18	19	20	21		
<b>1</b>	Capacitar equidad de genero	La Danta, El Tablón	500		x	x	x	x		L.16,000.00	L3,000.00

(F-10)

**Programación del Plan Zonal de Desarrollo Territorial**

Departamento: **Intibucá** Municipio: **Masaguara** Zona #7 Fecha: Eje Temático: Seguridad ciudadana

Lugar de la asamblea: **Masaguara**

PRI OR ID AD	NOMBRE DEL PROYECTO/ SECTOR DE DESARROLLO	COMUNIDAD	# DE BENEF IC.	Año Ejecución						COSTO APROXIM ADO	APOORTE COMUNIT ARIO
				16	17	18	19	20	21		
<b>1</b>	Solicitar posta policial	La Danta	406		x	x	x	x		L.1,700,000 .00	L.5,000.00
<b>2</b>	Nombrar un alcalde auxiliar	El Tablón	106		x	x	x	x		L.5,000.00	L.1,000.00
<b>3</b>	Fortalecer el comité de vigilancia	El tablón	106		x	x	x	x		L.10,000.00	L.1,000.00

(F-10)

**Programación del Plan Zonal de Desarrollo Territorial**

Departamento: **Intibucá** Municipio: **Masaguara** Zona #7 Fecha: Eje Temático: Infraestructura Social

Lugar de la asamblea: **Masaguara**

PRI ORI DA D	NOMBRE DEL PROYECTO/ SECTOR DE DESARROLLO	COMUNIDAD	# DE BENEF IC.	Año Ejecución						COSTO APROXIM ADO	APORTE COMUNIT ARIO
				16	17	18	19	20	21		
1	Mantenimiento de carreteras	La Danta	406		x	x	x	x		L.10,000.00	L.1,000.00
2	Ampliación del proyecto de electrificación	El Tablón La Danta	512		x	x	x	x	x	L.2,800,000.00	L.70,000.00
3	Solicitar predio para la construcción de un campo de futbol	El tablón	200		x	x	x	x		L.400,000.00	L.50,000.00
4	Construcción de una aula escolar	El Tablón	30		x	x	x			L.200,000.00	L.10,000.00
5	Construcción de un salón multiusos	El Tablón	106	x	x	x	x			L.300,000.00	L.50,000.00

(F-10)

**Programación del Plan Zonal de Desarrollo Territorial**

Departamento: **Intibucá** Municipio: **Masaguara** Zona #7 Fecha: Eje Temático: Turismo

Lugar de la asamblea: **Masaguara**

PRI ORI DA D	NOMBRE DEL PROYECTO/ SECTOR DE DESARROLLO	COMUNIDAD	# DE BENEFI C.	Año Ejecución						COSTO APROXIMA DO	APORTE COMUNI TARIO
				16	17	18	19	20	21		
1	Construcción de aéreas recreativas y un sendero ecológico	El Tablón	200		x	x	x	x		L.200,000.00	L.50,000.00

#### **1.4 PLAN DE INVERSIÓN MULTISECTORIAL Y PLURIANUAL (PIMP)**

El plan de Inversión Multisectorial y Plurianual contempla los proyectos priorizados en el Plan Estratégico, estos están separados por sus líneas estratégicas derivadas de la visión compartida del municipio.

Además para la preparación del Plan de Inversión Multisectorial y Plurianual, se tomó como base los proyectos priorizados en los Planes Zonales, de los cuales se tomaron las ideas de proyecto en cada una de sus temáticas y se agruparon en las siguientes temáticas:

- Proyectos de Desarrollo Social
- Proyectos de Desarrollo Productivo
- Proyectos de Infraestructura Social

**(I-20)**  
**PROGRAMA DEL PLAN DE INVERSION MUNICIPAL PLURINUAL**  
**(PROYECTOS DE DESARROLLO SOCIAL PRIORIZADOS POR CADA PLAN ZONAL)**  
**Departamento: Intibucá Municipio: Masaguara Fecha de Aprobación**

Orden de prioridad	Nombre del proyecto	Eje temático	Aldea, caserío, barrio/intercomunitario	Costo total	Años de Ejecución						financiamiento		
					16	17	18	19	20	21	Local	Municipal	externo
1	Identificación de límites comunitarios	Ordenamiento territorial	Todo el municipio	L.200,000.00	X	X	X	X	X	X	L.10,000.00	L.90,000.00	L.100,000.00
2	Legalización de tierras en la comunidad.	Ordenamiento territorial	San Antonio, Arrayanes, Puente de la Gloria, Pozo Negro, palo seco, Campanario N.2, Agua salada, El Porvenir	L.120,000.00	X	X	X	X	X	X	L.120,000.00	L.0.00	L.0.00
3	Identificar zonas vulnerables.	Ordenamiento territorial	Piedras Gordas, Peña Blanca, la coyotera, El zapote, El derrumbo, Otatala, Bañaderos	L.70,000.00	X	X	X	X	X	X	L.10,000.00	L.30,000.00	L.30,000.00
4	Reforestación del trayecto que conduce al centro educativo.	Recursos Naturales y Ambiente	Guasore	L.5,000.00	x	x	X	X	x	x	L.5,000.00	L.0.00	L.0.00

5	Reforestación de alrededor del campo de futbol.	Recursos naturales y ambiente	Guasore	L.5,000.00	X	X	X	X	X	X	L.5,000.00	L.0.00	L.0.00
6	Solicitar arboles maderables, frutales y medicinales.	Recursos naturales y ambiente	El Naranjo, Montañuela, El Zapotillo, Casitas, Copantillo, Encinal N.2, Campanario N.2	L.50,000.00	X	X	x	X	X	X	L.20,000.00	L.30,000.00	L.0.00
7	Dotación de ecofogones para reducir el uso de leña.	Recursos naturales y ambiente	Zona 2 y 5.	L.100,000.00 “año”	X	x	X	X	X	X	L.0.00	L.100,000.00	L.0.00
8	Charlas de concientización sobre protección de animales y recursos naturales.	Recursos naturales y ambiente	Zona 2, 3, 5, 6, 7.	L.20,000.00	X	X	X	X	X	X	L.0.00	L.20,000.00	L.0.00
9	Gestionar campañas para control de aguas mieles (UMA).	Recursos naturales y ambiente	Piedras Gordas, agua salada, lagunetas, Otatala, loma la Estancia, piedra Grande, Bañaderos, Encinal N.1, Potreritos, El Plan	L.10,000.00	X	X	X	X	X	X	L.0.00	L.10,00.00	L.0.00
10	Reforestación con arboles maderables en zonas de cultivo de café	Recursos naturales y ambiente	Horcones, La Coyotera, Otatala, Loma la	L.30,000.00	X	X	X	X			L.20,000.00	L.10,000.00	L.0.00

			Estancia, Pozo negro.										
11	Implementar canales de micro-filtros.	Recursos naturales y ambiente	Guaspololo	L.100,000.00		x	X	X			L.10,000.00	L.40,000.00	L.50,000.00
12	Campañas para evitar la tala y quema de bosques	Recursos naturales y ambiente	El Mozotal, El Picacho, Bañaderos, El Porvenir, Quebrachos, La Danta, el Zapotillo.	L.10,000.00	X	X	x	X	x	X	L.2,000.00	L.8,000.00	L.0.00
13	Gestionar Ecofogones, para mejoramiento de uso de leña.	Recursos naturales y ambiente	Pozo negro, El Cedral, Palo Seco, Encinal N,1, Potreritos, Portillo Matasano, El Mozotal.	L.600,000.00	X	X	X	X	X	X	L.0.00	L.300,000.00	L.300,000.00
14	Gestionar protección de animales en peligro de extinción. "UMA"	Recursos naturales y ambiente	Pozo negro, Palo Seco.	L.5,000.00	X	X	X	X	X	X	L.0.00	L.0.00	L.5,000.00
15	Gestionar proyecto de reforestación de arboles maderables.	Recursos naturales y ambiente	Palo seco, Encinal N.1, Potreritos.	L.30,000.00		X	X	X	X		L.10,000.00	L.20,000.00	L.0.00
16	Capacitar a patronatos y juntas de agua.	Recursos naturales y ambiente	Todo el municipio.	L.10,000.00 "año"	X	X	X	X	X	X	L.0.00	L.10,000.00	L.0.00
18	Taller o cursos de bisutería corte y confección, carpintería, barbería, belleza.	Recursos Naturales y ambiente	El Plan, Guasore, Copantillo, El Naranjo	L.60,000.00	X	X	X	X	X	X	L.10,000.00	L.50,000.00	L.0.00
17	Gestionar clases de	Educación	Pozo Negro,	L.100,000.	X	X	X	X	X	X	L.10,000.00	L.90,000.00	L.0.00

	tercer ciclo de plan básico.		Potreritos.	00									
19	Concientizar a padres para que manden sus hijos a la escuela.	Educación	Guaspololo. El zapote, loma la estancia, Portillo Matasano, Potreritos, Pozo negro, El Cedral.	L.35,000.00	X	X	X	X	X	X	L.5,000.00	L.30,000.00	L.0.00
20	Talleres de oficios para estudiantes y jóvenes	Educación	Copantillo, San Antonio, Masaguara	L.230,000.00	X	X	X	X	X	X	L.30,000.00	L.100,000.00	L.100,000.00
21	Gestionar becas escolares para niños de excelencia y de escasos recursos.	Educación	Copantillo, Quiraguira, Picacho, La danta, El tablón, Portillo Matasano.	L.300,000.00	X	X	X	X	X	X	L.0.00	L.100,000.00	L.200,000.00
22	Solicitar área de recreación.	Educación	El zapotillo	L.200,000.00	X	X	X	X	X	X	L.25,000.00	L.75,000.00	L.100,000.00
23	Organizar Juegos recreativos.	Educación	San Antonio	L.10,000.00	X	X	X	X	X	X	L.2,000.00	L.8,000.00	L.0.00
24	Aula de recursos con maestros especializados.	Educación	Las Aradas, El Plan, Montañuela.	L.220,000.00	X	X	X	X	X	X	L.7,000.00	L.100,000.00	L.120,000.00
25	Equipamiento de aula de computación.	Educación	Las Aradas, Guasore, el naranjo, Montañuela, Otatala	L.920,000.00	X	X	X	X	X	X	L.120,000.00	L.400,000.00	L.500,000.00
26	Solicitar maestro de computación.	Educación	Guasore	L.0.00	X	X	X	X	X	X	L.0.00	L.0.00	L.0.00



27	Concientizar a padres para que manden sus hijos a clases.	Educación	Puente la gloria	L.5,000.00	X	X	X	X	X	X	L.0.00	L.5,000.00	L.0.00
28	Solicitar uniformes deportivos para los niños	Educación	La Jagua	L.15,000.00		X	X	X	X		L.0.00	L.15,000.00	L.0.00
29	Solicitar material didáctico.	Educación	Todo el municipio	L.500,000.00	X	X	X	X	X	X	L.0.00	L.200,000.00	L.300,000.00
30	Dotación de pizarras acrílicas	Educación	El Liquidambal	L.9,000.00	X	X	X	X	X	X	L.3,000.00	L.6,000.00	L.0.00
31	Solicitar material audiovisual para el jardín de niños	Educación	Tablón	L.20,000.00		X	X	X			L.3,000.00	L.17,000.00	L.0.00
32	Solicitar mobiliario para kínder y escuela.	Educación	Campanario N.2, San juanillo, Piedras Gordas, Peña Blanca, Quiraguira, Liquidambal, Quebrachos, Casitas, Lagunetas, La Jagua, La Coyotera, El Zapote, El derrumbo, Encinal N.1, El Tablón.	L.615,000.00	X	X	X	X	X	X	L.15,000.00	L.100,000.00	L.500,000.00
33	Compra de equipo sonido para eventos.	Educación	Arrayanes.	L.10,000.00	X	X	X	X	X	X	L.4,000.00	L.6,000.00	L.0.00
34	Dotación de útiles escolares para niños mas necesitados (Plan	Educación	El cedral, Campanario N.2, El	L.100,000.00	X	X	X	X	X	X	L.0.00	L.50,000.00	L.50,000.00

	En Honduras)		derrumbo, Encinal N.1, Portillo Matasano.										
35	Programa de alfabetización	Educación	Piedras Gordas, Agua Salada, san Juanillo, palo seco, Pozo Negro, El Cedral.	L.22,000.00	X	X	X	X	X	X	L.2,000.00	L.20,000.00	L.0.00
36	Capacitar a maestros.	Educación	Carnizuelo.	L.6,000.00	X	X	X	X	X	X	L.0.00	L.0.00	L.6,000.00
37	Gestionar medicamento para abastecer los 4 centros de salud del municipio	Salud y Nutrición.	Todo el Municipio	L.2,000,000	X	X	X	X	X	X	L.40,000.00	L.460,000.00	L.1,500,000.00
38	Equipamiento médico.	Salud y Nutrición.	Masaguara	L.510,000.00	X	X	X	X	X	X	L.10,000.00	L.200,000.00	L.300,000.00
39	Incrementar el número de voluntario de salud.	Salud y Nutrición.	Guasore	L.2,000.00	X	X	X	X	X	X	L.1,000.00	L.1,000.00	L.0.00
40	Equipamiento del centro de salud.	Salud y Nutrición.	Agua salada	L.300,000.00	X	X	X	X	X	X	L.10,000.00	L.90,000.00	L.200,000.00
41	Solicitar botiquín escolar y comunitario.	Salud y Nutrición.	Liquidambal, Piedra Grande. Mozotal, Bañaderos, El Tablón, Quebrachos, La jagua, El derrumbo, Otatala, Loma la Estancia,	L.74,000.00	X	X	X	X	X	X	L.2,000.00	L.22,000.00	L.50,000.00

			Campanario N.1, San Juanillo, Peña Blanca, Guatateca, Guayabal, Arrayanes, Carnizuelo, Guasore.										
42	Solicitar Personal Especializado	Salud y Nutrición.	Masaguara	L.0.00	X	X	X	X	X	X	L.0.00	L.0.00	L.0.00
43	Gestionar ante la secretaria de salud un medico general permanente.	Salud y Nutrición.	Agua Salada	L.0.00	X	X	X	X	X	X	L.0.00	L.0.00	L.0.00
44	Impartir charlas sobre nutrición	Salud y Nutrición.	Colonia las brisas. San Antonio, agua salada, El Tablón.	L.20,000.00	X	X	X	X	X	X	L.5,000.00	L.15,000.00	L.0.00
45	Gestionar bono de salud y nutrición.	Salud y Nutrición.	Pozo negro.	L.0.00	X	X	X	X	X	X	L.0.00	L.0.00	L.0.00
46	Fortalecer el programa de merienda escolar.	Salud y Nutrición.	La Danta, El Cedral, Portillo Matasano, palo seco.	L.90,000.00	X	X	X	X	X	X	L.5,000.00	L.20,000.00	L.65,000.00
47	capacitar a madres embarazadas y en estado de lactancia	Salud y Nutrición.	Campanario N.2	L.10,000.00	X	X	X	X	X	X	L.0.00	L.10,000.00	L.0.00
48	Apoyo a reuniones del AIN-C	Salud y Nutrición.	Casitas	L.5,000.00	X	x	X	X	X	X	L.1,000.00	L.4,000.00	L.0.00
49	Charlas sobre higiene y prevención de enfermedades	Salud y Nutrición.	El Mozotal, Puente la Gloria.	L.10,000.00	X	X	X	X	X	X	L.2,000.00	L.8,000.00	L.0.00

50	Campaña de fumigación y prevención de enfermedades.	Salud y Nutrición.	Guaspololo, El Zapote, Loma La Estancia.	L.30,000.00	X	X	X	X	X	X	L.5,000.00	L.10,000.00	L.15,000.00
51	Campaña de abatización en la comunidad	Salud y Nutrición.	Arrayanes	L.2,000.00	X	X	X	X	X	X	L.1,000.00	L.1,000.00	L.0.00
52	Implementar programas para reducir la desnutrición.	Grupos Vulnerables	Las Aradas, El naranjo, El Zapotillo, El Mozotal, Casitas, san Antonio.	L.50,000.00	X	X	X	X	X	X	L.2,000.00	L.28,000.00	L.20,000.00
53	Campañas para evitar casos de bullying	Grupos Vulnerables	Todos los centros Educativos de la comunidad	L.32,000.00	X	X	X	X	X	X	L.2,000.00	L.10,000.00	L.20,000.00
54	Impartir charlas sobre higiene.	Grupos Vulnerables	Copantillo.	L.2,000.00	X	X	X	X	X	X	L.0.00	L.2,000.00	L.0.00
55	Solicitar becas estudiantiles.	Grupos Vulnerables	Copantillo, la Danta, El Plan, Campanario N.2, Colonia Las brizas.	L.0.00	X	X	X	X	X	X	L.0.00	L.0.00	L.0.00
56	Solicitar charlas de autoestima (Plan Honduras)	Grupos Vulnerables	Copantillo, Montañuela	L.2,000.00	X	X	X	X	X	X	L.0.00	L.0.00	L.2,000.00
57	Capacitación sobre derechos y deberes de la niñez (plan Honduras)	Grupos Vulnerables	Montañuela, La Danta	L.5,000.00	X	X	X	X	X	X	L.1,000.00	L.4,000.00	L.0.00
58	Organizar Juegos Recreativos( Plan	Grupos Vulnerables	Arrayanes, Carnizuelo,	L.150,000.00	X	X	X	X	X	X	L.20,000.00	L.30,000.00	L.100,000.00

	Honduras)		Lagunetas, El Zapote, El Derrumbo, Quiraguira, Liquidambal, Piedra Grande, Pozo Negro, Palo Seco, las Aradas, Portillo Matasano.										
59	Prevención de embarazos a temprana edad.	Grupos Vulnerables	Todo el Municipio.	L.50,000.00	X	X	X	X	X	X	L.0.00	L.10,000.00	L.40,000.00
60	Capacitación sobre prevención de enfermedades de transmisión sexual. (ETS)	Grupos Vulnerables	Zona. 1, 2, 4.	L.90,000.00	X	X	X	X	X	X	L.10,000.00	L.30,000.00	L.50,000.00
61	Campeonatos de Futbol.	Grupos Vulnerables	El Zapotillo	L.8,000.00	X	X	X	X	X	X	L.3,000.00	L.5,000.00	L.0.00
62	Promover campañas de igualdad de género.	Grupos Vulnerables	El naranjo, Copantillo, Montañuela	L.15,000.00	X	X	X	X	X	X	L.5,000.00	L.0.00	L.10,000.00
63	Charlas para prevenir la violencia	Grupos Vulnerables	Copantillo, El Plan, Montañuela	L.30,000.00	X	X	X	X	X	X	L.5,000.00	L.25,000.00	L.0.00
64	Capacitación en tema de panadería	Grupos Vulnerables	Montañuela	L.20,000.00	X	X	X	X	X	X	L.5,000.00	L.0.00	L.15,000.00
65	Formar grupo de mujeres lideres	Grupos Vulnerables	El Zapotillo	L.0.00	X	X	X	X	X	X	L.0.00	L.0.00	L.0.00
66	Dar continuidad al programa de bolsa solidaria	Grupos Vulnerables	Guasore, Copantillo, El Plan, El	L.0.00	X	X	X	X	X	X	L.0.00	L.0.00	L.0.00

			Zapotillo										
67	Donación de sillas de ruedas para discapacitados.	Grupos Vulnerables	El plan	L.50,000.00	X	X	X	X	X	X	L.0.00	L.0.00	L.50,000.00
68	Ayuda para niños discapacitados.	Grupos Vulnerables	Zona N.2	L.50,000.00	X	X	X	X	X	X	L.0.00	L.0.00	L.50,000.00
69	Compra de instrumentos para la banda de la escuela	Grupos Vulnerables	Arrayanes	L.15,000.00	X	X	X	X	X	X	L.5,000.00	L.10,000.00	L.0.00
70	Compra de trajes de Danza	Grupos Vulnerables	Arrayanes	L.10,000.00	X	X	X	X	X	X	L.2,000.00	L.8,000.00	L.0.00
71	Compra de uniformes y material deportivos	Grupos Vulnerables	Guayabal, campanario N.1 y 2.	L.45,000.00	X	X	X	X	X		L.5,000.00	L.10,000.00	L.30,000.00
72	Colchones para la clase de educación física.	Grupos Vulnerables	El Guayabal.	L.5,000.00	X	X	X	X	X	X	L.2,000.00	L.3,000.00	L.0.00
73	Charlas de concientización los padres de familia para evitar la deserción escolar.	Grupos Vulnerables	Puente la gloria, Encinal 2, San Juanillo,	L.15,000.00	X	X	X	X	X	X	L.1,000.00	L.4,000.00	L.10,000.00
74	Capacitaciones a los maestros para mejorar el rendimiento académico de los alumnos.	Grupos Vulnerables	Carnizuelo	L.5,000.00	X	X	X	X	X	X	L.0.00	L.0.00	L.5,000.00
75	Programa especial para prevención de drogadicción y alcoholismo.	Grupos Vulnerables	Todo el Municipio	L.70,000.00	X	X	X	X	X	X	L.10,000.00	L.30,000.00	L.30,000.00
76	Programa de Alfabetización	Grupos Vulnerables	Zona 2 y 3	L.20,000.00	X	X	X	X	X	X	L.2,000.00	L.0.00	L.18,000.00

77	Crear programas interculturales entre comunidades vecinas.	Grupos Vulnerables	El Guayabal.	L.10,000.00	X	X	X	X	X	X	L.2,000.00	L.8,000.00	L.0.00
78	Capacitara a grupo de mujeres en preparación de la merienda escolar	Grupos Vulnerables	El guayabal.	L.5,000.00	X	X	X	X	X	X	L.1,000.00	L.4,000.00	L.0.00
79	Mejorar la atención medica a las personas de la tercera edad.	Grupos Vulnerables	Masaguara, Zona, 2	L.0.00	X	X	X	X	X	X	L.0.00	L.0.00	L.0.00
80	Solicitar sillas de ruedas para personas discapacidad	Grupos Vulnerables	Zona 2	L.50,000.00	X	X	X	X	X	X	L.50,000.00	L.0.00	L.0.00
81	Continuar la bolsa solidaria	Grupos Vulnerables	Arrayanes, Guatateca, guayabal.	L.0.00	X	X	X	X	X	X	L.0.00	L.0.00	L.0.00
82	Campaña de salud especialmente para las personas de la tercera edad	Grupos Vulnerables	El Guayabal.	L.5,000.00	X	X	X	X	X	X	L.0.00	L.5,000.00	L.0.00
83	Kits Escolar para niños de escasos recursos(Plan Honduras)	Grupos Vulnerables	Agua salada, Piedras Gordas	L.35,000.00	X	X	X	X	X	X	L.0.00	L.0.00	L.35,000.00
84	Solicitar bono de la tercera edad	Grupos Vulnerables	Campanario N.1, piedras gordas, campanario N.2, Masaguara, san Antonio, Guatateca, Encinal N.2	L.0.00	X	X	X	X	X	X	L.0.00	L.0.00	L.0.00
85	Solicitar medicamentos para	Grupos Vulnerables	Campanario N.2, San	L.0.00	X	X	X	X	X	X	L.0.00	L.0.00	L.0.00

	los ancianos.		Juanillo, Agua Salada										
86	Gestionar ayuda para los niños discapacitados.	Grupos Vulnerables	Lagunetas, Horcones, La Coyotera, Colonia Las brizas.	L.20,000.00	X	X	X	X	X	X	L.0.00	L.20,000.00	L.0.00
87	Crear comité para que vele por la seguridad de los niños.	Grupos Vulnerables	Lagunetas, El Derrumbo, Casitas.	L.0.00	X	X	X	X	X	X	L.0.00	L.0.00	L.0.00
88	Fortalecer la escuela para padres	Grupos Vulnerables	Otatala, Guaspololo, El Zapote, Loma la estancia	L.10,000.00	X	X	X	X	X	X	L.2,000.00	L.0.00	L.8,000.00
89	Organizar Eventos recreativos para jóvenes	Grupos Vulnerables	Horcones, La Jagua, Loma La Estancia, La coyotera	L.25,000.00	X	X	X	X	X	X	L.10,000.00	L.0.00	L.15,000.00
90	Solicitar predio para campo de futbol.	Grupos Vulnerables	El derrumbo.	L.125,000.00		x	X	X			L.25,000.00	L.100,000.00	L.0.00
91	Promover campañas para reducir la violencia domestica	Grupos Vulnerables	Lagunetas, Guaspololo, Horcones, La Coyotera, El Zapote, Otatala, Loma la estancia, Quebrachos, casitas	L.50,000.00	X	X	X	X	X	X	L.7,000.00	L.0.00	L43.000.00
92	Solicitar apoyo para personas discapacitadas dela tercera edad	Grupos Vulnerables	Lagunetas, horcones, la coyotera, el zapote,	L.50,000.00	X	X	X	X	X		L.0.00	L.0.00	L.50,000.00



			Otatala, Guaspololo, loma la estancia.										
93	Promover un día para celebrarles a las personas de la tercera edad	Grupos Vulnerables	Guaspololo, El Zapote, Otatala, Colonia las brizas, Campanario N.1 y 2, san juanillo, Piedras gordas, Peña Blanca, La Danta	L.20,000.00	X	X	X	X	X		L.0.00	L.0.00	L.20,000.00
94	Charlas para mejorar la convivencia familias y social	Grupos Vulnerables	Quebrachos El Picacho.	L.10,000.00	X	X	X	X	X	X	L.1,000.00	L.4,000.00	L.5,000.00
95	Implementar talleres a jóvenes en diferentes oficios	Grupos Vulnerables	Quiraguira, Masaguara, La danta, Piedras Gordas,	L.150,000.00	X	X	X	X	X	X	L.0.00	L.50,000.00	L.100,000.00
96	Mantenimiento del programa de la bolsa solidaria.	Grupos Vulnerables	Liquidambal, El Picacho, Bañaderos, Porvenir, Quebrachos, Casitas, La Danta, El Derrumbo, Colonia Las brizas, Piedras	L.0.00	X	X	X	X	X	X	L.0.00	L.0.00	L.0.00

			Gordas, Agua Salada, peña Blanca, Portillo Del Matasano.										
97	Exigir atención especial en los centros de salud a las personas de la tercera edad	Grupos Vulnerables	Todo el Municipio	L.0.00	X	X	X	X	X	X	L.0.00	L.0.00	L.0.00
98	Gestionar programa de alfabetización a jóvenes y adultos.	Grupos Vulnerables	Pozo negro, El Cedral, Encinal N.1, Potreritos,, Portillo Matasano.	L.50,000.00	X	X	X	X	X	X	L.10,000.00	L.0.00	L.40,000.00
99	Formar una red de jóvenes y mujeres y capacitarlos en diferentes oficios.	Grupos Vulnerables	Pozo Negro, palos Seco, Potreritos, El cedral, Portillo Matasano, Encinal N.1 La Danta	L.80,000.00	X	X	X	X	X	X	L.10,000.00	L.30,000.00	L.40,000.00
100	Gestionar campañas para la `prevención de embarazos a temprana edad.	Grupos Vulnerables	Palo Seco, Potreritos.	L.5,000.00	X	X	X	X	X	X	L.0.00	L.0.00	L.5,000.00
101	Identificar y levantar estadísticas sobre casos de violencia domestica.	Grupos Vulnerables	Pozo negro, El Cedral, Palo Seco, Encinal N.1, Potreritos, Portillo Matasano.	L.7,000.00	X	X	X	X	X	X	L.1,000.00	L.0.00	L.6,000.00
102	Promover campañas	Grupos	El Cedral,	L.10,000.00	X	X	X	X	X	X	L.5,000.00	L.5,000.00	L.0.00

	de igualdad de genero	Vulnerables	Portillo Matasano.	0									
103	Capacitar lideres sobre derechos de la mujer	Grupos Vulnerables	Potreritos.	L.5,000.00	X	X	X	X	X	X	L.1,000.00	L.4,000.00	L.0.00
104	Gestionar sillas de ruedas para personas discapacitadas	Grupos Vulnerables	Pozo Negro, Cedral, Encinal N.1, Potreritos,	L.60,000.00	X	X	X	X	X	x	L.0.00	L.0.00	L.60,000.00
105	Gestionar y mantener La vigilancia Del Bono de La tercera edad	Grupos Vulnerables	Pozo negro, El cedral, Encinal N.1, Portillo Matasano, piedra Grande, El Mozotal, El Picacho, Bañaderos, Las Aradas, Guasore, El Naranja, El Zapotillo, La Jagua, la Coyotera	L.0.00	X	X	X	X	X	X	L.0.00	L.0.00	L.0.00
106	Especificar una fecha para celebrarles a las personas de la tercera edad	Grupos Vulnerables	El Cedral, El Portillo Matasano	L.10,000.00	X	X	X	X	X	X	L.2,000.00	L.8,000.00	L.0.00
107	Campañas `para la reducción del trabajo infantil	Grupos Vulnerables	El tablón.	L.6,000.00	X	X	X	X	X	X	L.0.00	L.0.00	L.6,000.00
108	Velar por el buen cumplimiento de los ancianos.	Grupos Vulnerables	La Danta	L.0.00	X	X	X	X	X	X	L.0.00	L.0.00	L.0.00

109	Solicitar un proyecto para las personas de la tercera edad.	Grupos Vulnerables	Zona N.2	L.30,000.00	X	X	X	X	X	X	L.0.00	L.30,000.00	L.0.00
110	Ampliación y mejoramiento del proyecto de agua potable.	Infraestructura Social	Quiraguira	L.600,000.00	X	X	X	X	X	X	L.50,000.00	L.200,000.00	L.350,000.00
111	Compra de predios para campo de futbol.	Infraestructura social	Guatateca	L.450,000.00	X	X	X	X	X	x	L.100,000.00	L.150,000.00	L.200,000.00
112	Capacitación a las personas sobre seguridad y convivencia social	Seguridad Ciudadana	Zona 1 y 2	L.15,000.00	X	X	X	X	X	X	L.5,000.00	L.0.00	L.10,000.00
113	Gestión de incentivos para formación de la mesa ciudadana	Seguridad Ciudadana	Las Aradas, Guasore, El Naranjo, Copantillo, El Plan, Montañuela, El zapotillo	L.15,000.00	X	X	X	X	X	X	L.0.00	L.5,000.00	L.10,000.00
114	Apoyo de la defensoría de la niñez y la mujer	Seguridad Ciudadana	Copantillo, Montañuela	L.3,000.00	X	X	X	X	X	X	L.1,000.00	L.2,000.00	L.0.00
115	Organizar, capacitar y fortalecer comités de vigilancia.	Seguridad Ciudadana	Todo el municipio	L.30,000.00	X	X	X	X	X	X	L.5,000.00	L.25,000.00	L.0.00
116	Gestionar charlas sobre convivencia Social	Seguridad Ciudadana	Lagunetas	L.2,000.00	X	X	X	X	X	X	L.1,000.00	L.1,000.00	L.0.00
117	Formar operativos frecuentes en la comunidad	Seguridad Ciudadana	El Zapote, Loma La Estancia, San Antonio, Arrayanes, Copantillo,	L.0.00	X	X	X	X	X	X	L.0.00	L.0.00	L.0.00

			Campanario N.1, Casitas										
118	Nombrar un guardia de seguridad en el centro educativo.	Seguridad Ciudadana	Liquidambal.	L.0.00	X	X	X	X	X	X	L.0.00	L.0.00	L.0.00
119	Solicitar mayor vigilancia de la policía.	Seguridad Ciudadana	El Porvenir	L.0.00	X	X	X	X	X	X	L.0.00	L.0.00	L.0.00
120	Formación de mesa ciudadana en la coordinación con la policía	Seguridad Ciudadana	Pozo Negros, Palo Seco, Encinal N.1, Potreritos	L.0.00	X	X	X	X	X	X	L.0.00	L.0.00	L.0.00
121	Nombrar un alcalde Auxiliar	Seguridad Ciudadana	El Tablón.	L.0.00		X	X	X	X		L.0.00	L.0.00	L.0.00
122	Sancionar la venta clandestina de bebidas Alcohólicas.	Seguridad Ciudadana	Lagunetas, Horcones, La Coyotera	L.0.00	X	X	X	X	X	X	L.0.00	L.0.00	L.0.00

(I-20)

**PROGRAMA DEL PLAN DE INVERSION MUNICIPAL PLURINUAL  
(PROYECTOS DE DESARROLLO PRODUCTIVO PRIORIZADOS POR CADA PLAN ZONAL)**

**Departamento: Intibucá Municipio: Masaguara Fecha de Aprobación**

Orden de prioridad	Nombre del proyecto	Eje temático	Aldea, caserío, barrio/inter comunitario	Costo total	Años de Ejecución						financiamiento		
					16	17	18	19	20	21	Local	Municipal	externo
1	Implementación de huertos escolares.	Recursos Naturales y ambiente.	Campanario N.2	L.10,000.00	X	X	X	X	X	X	L.5,000.00	L.5,000.00	L.0.00
2	Control de la frontera agrícola.	Recursos Naturales y ambiente	San Juanillo, Zona 5	L.0.00	X	X	X	X	X	X	L.0.00	L:0.00	L:0.00

3	Dotar Insumos a jóvenes agricultores(VIA PRESTAMOS)	Grupo vulnerable,	Guasore	L.100,000.00	X	X	X	X	X	X	L.10,000.00	L.0.00	L.90,000.00
4	Creación de microempresas	Grupo vulnerable	Las Aradas, El zapotillo, Guasore.	L.60,000.00	X	X	X	X	X	X	L.5,000.00	L.0.00	L.10,000.00
5	Fortalecimiento de microempresas	Grupo vulnerable	Masaguara, Arrayanes, Puente la Gloria, Guatateca.	L.165,000.00	X	X	X	X	X	X	L.25,000.00	L.35,000.00	L.100,000.00
6	Apoyo en cajas rurales.	Grupo vulnerable	Campanario N.2	L.100,000.00	X	X	X	X	X	X	L.5,000.00	L.95,000.00	L.0.00
7	Formar una red de mujeres para proyecto de granja de cerdos	Grupo vulnerable	Agua Salada	L.100,000.00	X	X	X	X	X	X	L.30,000.00	0.00	L.70,000.00
8	Solicitar pequeñas microempresas para madres solteras.	Grupo vulnerable	Lagunetas, la jagua, el derrumbo, Otatala, colonia las brisas campanario N.1 y 2, san Juanillo, Piedras Gordas, Peña Blanca La Danta.	L.300,000.00	X	X	X	X	X	X	L.50,000.00	L.100,000.00	L.150,000.00
9	Organizar una red de mujeres para proyectos de granja Avícola.	Grupo vulnerable	Pozo negro, El tablón, San Juanillo.	L.155,000.00	X	X	X	X	X	X	L.5,000.00	L.50,000.00	L.100,000.00
10	Gestionar huertos	Salud y	Horcones, El	L.200,000.	X	X	X	X	X	X	L.40,000.0	L.60,000.0	L.100,000.00

familiares.	Nutrición,	Derrumbo, Colonia Las brisas carnizuelo, Arrayanes, San Antonio, Guatateca, El Picacho,	00								0	0	
-------------	------------	--	----	--	--	--	--	--	--	--	---	---	--

(I-20)

**PROGRAMA DEL PLAN DE INVERSION MUNICIPAL PLURINUAL  
(PROYECTOS DE INFRAESTRUCTURA SOCIAL PRIORIZADOS POR CADA PLAN ZONAL)**

**Departamento: Intibucá Municipio: Masaguara Fecha de Aprobación**

Orden de prioridad	Nombre del proyecto	Eje temático	Aldea, caserío, barrio/inter comunitario	Costo total	Años de Ejecución						financiamiento		
					16	17	18	19	20	21	Local	Municipal	externo
1	Gestionar ordenanza municipal para ampliación de calles	Ordenamiento territorial	Potreritos, Portillo Matasano.	L.0.00	x	x	x	x	X	X	L.0.00	L.0.00	L.0.00
2	Construcción de túmulos cerca de la escuela	Ordenamiento territorial	Guatateca	L.2,000.00	X	X	X	X	X	X	L.2,000.00	L.2,000.00	L.0.00
3	Construcción de un drenaje adecuado al campo de futbol.	Recursos Naturales y ambiente	Guasore	L.50,000.00	X	X	X	X	X	X	L.20,000.00	L.30,000.00	L.0.00
4	Solicitar un predio para construcción de un crematorio	Recursos Naturales y ambiente	Quiraguira	L.80,000.00	X	X	X	X	X	X	L.20,000.00	L.60,000.00	L.0.00
5	Construcción de un crematorio escolar.	Recursos Naturales y ambiente	El Tablón.	L.15,000.00	X	X	X	X	X	X	L.5,000.00	L.10,000.00	L.0.00
6	Crear un comedor infantil	Grupos vulnerables	El Plan, Guatateca,	L.450,000.00	X	X	X	X	X	X	L.50,000.00	L.100,000.00	L.300,000.00

			pedras gordas, El Picacho										
7	Crear áreas recreativas para niños.	Recursos Naturales y ambiente	El Zapotillo, Peña Blanca, Quiraguira, Liquidambal.	L.400,000.00	X	X	X	X	X	X	L.10,000.00	L.190,000.00	L.200,000.00
8	Construcción de caseta.	Recursos Naturales y ambiente	Arrayanes.	L.30,000.00	X	X	X	X	X	X	L.4,000.00	L.26,000.00	L.0.00
9	Construcción de una casa de asilo para el cuidado de ancianos.	Recursos Naturales y ambiente	Otatala	L.300,000.00	X	X	X	X	X	X	L.30,000.00	L.70,000.00	L.200,000.00
10	Construcción de un crematorio. implementar campañas de recolección de basura	Recursos Naturales y ambiente	Guaspololo Otatala, Quiraguira	L.70,000.00	X	X	X	X	X	X	L.15,000.00	L.55,000.00	L.0.00
11	Construcción de un salón comunal.	Infraestructura social	Las Aradas, El Zapotillo, Campanario N.1, Piedras Gordas, Agua Salada, Carnizuelo, San Antonio, El Tablón.	L.1,000,000	X	X	X	X	X	X	L350,000.00	L.650,000.00	L.0.00
12	Solicitar proyecto de electrificación	Infraestructura social	Guaspololo, la jagua, la coyotera, el derrumbo, colonia las Brisas, pozo negro, el cedral, palo	L.29,000.00	X	X	X	X	X	X	L.2,800,000	L.6,200,000	L.20,000.000



			seco, encinal N.1, Portillo Matasano, El Picacho, El porvenir, Peña Blanca, Guasore, El naranjo, El tablón, La Danta, Copantillo, El Plan, Montañuela, El Zapotillo										
13	Construcción de la cerca del centro de salud.	Infraestructura social	Las Aradas	L.50,000.00	X	X	X	X	X	X	L.10,000.00	L.40,000.00	L.0.00
14	Remodelación de iglesias católicas.	Infraestructura social	Las Aradas, Copantillo, Montañuela, el zapotillo	L.420,000.00	X	X	X	X	X	x	L.120,000.00	L.300,000.00	L.0.00
15	Ampliación de la escuela	Infraestructura social	La coyotera, Liquidambal. Quebrachos, El tablón.	L.900,000.00	X	X	X	X	X	X	L.180,000.00	L.220,000.00	L.500,000.00
16	Electrificación de la cancha de futbol.	Infraestructura social	Guasore	L.50,000.00	X	X	X	X	X	X	L.10,000.00	L.40,000.00	L.0.00
17	Construcción de la cancha multiusos.	Infraestructura social	Copantillo, el Mozotal, Carnizuelo, campanario N.2	L.700,000.00	X	X	X	X	X	X	L:100,000.00	L.200,000.00	L.400,000.00
18	Construcción del techo de agua potable.	Infraestructura social	Montañuela, San Juanillo,	L.1,700,000.00	X	X	X	X	X	X	L.200,000.00	L.500,000.00	L.1,000,000.00
19	Construir sistema de	Infraestructura	Masaguara	L.10,000,00	X	X	X	X	X	X	L.100,000.	L.3,000,00	L.6,900,000.

	alcantarillado para aguas negras	ura social		00							00	0.00	00
20	Pavimentación de las carreteras del casco urbano.	Infraestructura social	Masaguara	L.20,000,000	X	X	X	X	X	X	L.100,000.00	L.1,900,000	L.18,000,000
21	Reparación de la cerca escolar	Infraestructura social	Masaguara, Mozotal.	L.750,000.00	X	X	X	X	X	X	L.120,000.00	L.230,000	L.400,000.00
22	Remodelación de la casa comunal.	Infraestructura social	Arrayanes, Bañaderos, Potreritos	L550,000.00	X	X	X	X	X	X	L.50,000.00	L.200.000	L.300,000.00
23	Modulo para el cargo de directores.	Infraestructura social	Arrayanes.	L.150,000.00	X	X	X	X	X	X	L.20,000.00	L.130,000.00	L.0.00
24	Construcción de una iglesia	Infraestructura social	Guatateca, Portillo Matasano, El Guayabal, Loma la estancia, Quiraguira (iglesia de Santidad), San Juanillo.	1.1,121,000	X	X	X	X	X	X	L.200,000.00	L.421,000	L.500,000.00
25	Reparación del alumbrado publico.	Infraestructura social	Guatateca.	L.21,500,00	X	X	X	X	X	X	L.7,000.00	L.25,500.00	L.0.00
26	Construcción del proyecto de riego.	Infraestructura social	El Guayabal.	L.10,000.00	X	X	X	X	X	X	L.50,000.00	L.1,000,000	L.9,000,000.00
27	Construcción de un modulo escolar	Infraestructura social	Campanario N.1y2	L.650,000.00	X	X	X	X	X	X	L.100,000	L.200,00.00	L.350,000.00
28	Construcción de un kínder	Infraestructura social	El Zapote, Colonia las Brisas, carnizuelo, bañaderos, Porvenir, El cedral,	L.1,500,000	X	X	X	X	X	X	L.200,000	L.500,000	L.800,000

			Potreritos, El Guayabal.										
29	Construcción de un centro de salud.	Infraestructura social	Campanario N.1 Horcones.	L.2,500,000	X	X	X	X	X	X	L.50,000.00	L.450,000	L.2,000,000
30	Construcción de servicios sanitarios para la escuela y comunidad	Infraestructura social	Campanario N. 2, Piedras Gordas.	L.370,000.00	X	X	X	X	X	X	L.50,000.00	L.120,000	L.200,000.00
31	Construcción de techo de la cancha.	Infraestructura social	Agua salada	L.100,000.00	X	X	X	X	X	X	L.20,000.00	L.80,000.00	L.0.00
32	Construcción de la cerca escolar.	Infraestructura social	El Zapote, El Derrumbo, Otatala, Liquidambal, la danta	L.1,000,000	X	X	X	X	X	X	L.200,000	L.300,000	L.500,000.00
33	Construcción de bodega cocina para la escuela.	Infraestructura social	El derrumbo, Colonia las brisas, loma la estancia, peña blanca, quebrachos, Liquidambal, Masaguara, El Guayabal, El Picacho, Casitas.	L.1,300,000	X	X	X	X	X	X	L.200,000	L.500,000	L.600,000.00
34	Reparación de la ermita	Infraestructura social	Otatala	L.500,000.00	X	X	X	X	X	X	L.100,000	L.400,000	L.0.00
35	Compra de terreno para construcción de infraestructura educativa.	Infraestructura social	Quiraguira	L.2,200,000	X	X	X	X	X	X	L.200,000	L.1,000,000	L.100,000.00
36	Ampliación y mejoramiento del	Infraestructura social	Quiraguira	L.600,000.00	X	X	X	X	X	X	L.50,000.00	L.200,000	L.350,000.00

	proyecto de agua potable.												
37	Construcción de la cerca de la ermita	Infraestructura social	Liquidambal	L.150,000.00	X	X	X	X	X	X	L.20,000.00	L.130,000.00	L.0.00
38	Abrir una brecha de quiraguira a piedra grande.	Infraestructura social	Piedra Grande.	L.100,000.00	X	X	X	X	X	X	L.10,000.00	L.90,000.00	L.0.00
39	Reparación del campo de futbol	Infraestructura social	El Picacho	L.35,000.00	X	X	X	X	X	X	L.10,000.00	L.25,000.00	L0.00
40	Reparación de la escuela.	Infraestructura social	Pozo Negro	L.200,000.00	X	X	X	X	X	X	L.30,000.00	L.70,000.00	L.100,000.00
41	Solicitar terreno para construcción y mejoramiento de un campo de futbol.	Infraestructura social	Palo seco, potreritos, el Tablón.	L.650,000.00	X	X	X	X	X	X	L.100,000	L.250,000	L.300,000
42	Construcción de un centro básico.	Infraestructura social	Encinal N.1	L.200,000.00	X	X	X	X	X	X	L.10,000.00	L.90,000	L.100,000.00
43	Repello, Pulido de las paredes de la escuela.	Infraestructura social	Agua Salada	L.80,000.00	X	X	X	X	X	X	L.10,000.00	L.70,000.00	L.0.00
44	Reparación de las aulas de la escuela	Infraestructura social	Casitas	L.85,000.00	X	X	X	X	X	X	L.10,000.00	70,000.00	L.0.00
45	Ampliación de un modulo escolar	Infraestructura social	Palo Seco.	L.300,000.00	X	X	X	X	X	X	L.50,000.00	L.250,000.00	L.0.00
46	Reparación del techo de la cocina escolar	Infraestructura social	La Danta, El zapotillo	L.200,000.00	X	X	X	X	X	X	L.10,000.00	L.90,000.00	L.100,000.00
47	Reparación del techo del salón.	Infraestructura social	Guatateca	L.150,000.00	X	X	X	X	X	X	L.20,000.00	L.130,000.00	L.0.00
48	Reparación del techo de la escuela.	Infraestructura social	Guatateca, agua Salada	L.200,000.00	X	X	X	X	X	X	L.20,000.00	L.80,000.00	L.100,000.00
49	Reparación de cerca de la escuela.	Infraestructura social	El Guayabal, Carnizuelo, El Mozotal, El Picacho	L.700,000.00	X	X	X	X	X	X	L.160,000	L.240,000	L.300,000.00
50	Proyecto de	Infraestructura	Encinal N.2,	L.600,000.00	X	X	X	X	X	X	L.60,000.00	L.140,000	L.400,000.00

	construcción de letrinas	ura social	La Coyotera, Otatala	00							0		
51	Construcción de una cancha multiusos. Para los niños.	Infraestructura social	Guasore, Liquidambal.	L.300,000.00	X	X	X	X	X	X	L.25,000.00	L.125,000.00	L.150,000.00
52	Construcción de alcantarillado en carretera, y cajas puentes	Infraestructura social	El Guayabal, Guasore, Encinal N.2	L.2,600,000	X	X	X	X	X	X	L.450,000	L.700,000	L.1,500,000
53	Mantenimiento de carreteras	Infraestructura social	Todo el municipio	L.7,260,000	X	X	X	X	X	X	L.260,000	L.2,000,000	L.5,000,000
54	Solicitar la creación, Construcción, Y equipamiento de educación media.	Educación	Otatala	L.100,000	X	X	X	X	X	X	L.10,000.00	L.90,000.00	L.0.00
55	Ampliación del centro básico de Masaguara a Instituto técnico comunitario para desarrollar carreras técnicas.	Educación	Aradas, Copantillo, El Plan	L.600,000	X	X	X	X	X	X	L.10,000.00	L.100,000	L.0.00
56	Construcción de modulo de computo.	Educación	Guasore	L.0.00	X	X	X	X	X	X	L.0.00	L.0.00	L.0.00
57	Construcción de cancha multiusos.	Educación	Arrayanes	L.10,000.00	X	X	X	X	X	X	L.4,000.00	L.6,000.00	L.0.00
58	Construcción de una posta policial(tasa de Seguridad)	Seguridad Ciudadana	Las Aradas, El Naranjo, El Plan, Montañuela.	L.340,000.00	X	X	X	X	X	X	L.40,000.00	L.100,000	L.200,000.00
59	Gestionar construcción de una posta policial	Seguridad ciudadana	Horcones.	L.500,000	X	X	X	X	X	X	L.50,000	L.0.00	L.450,000.00



## Municipalidad de Masaguara

Masaguara, Intibucá, Honduras

Correol: [alcaldiamasaguara@yahoo.es](mailto:alcaldiamasaguara@yahoo.es) tel: 2757-9262



### PLAN DE INVERSION MUNICIPAL AÑO 2016

Nº	Nº de Proyecto	Código/Objeto del Gasto	Nombre del Proyecto	Ubicación Exacta del Proyecto		Presupuesto Aprobado	Ejecución Trimestral				Fondos Utilizados	
				Urbano	Rural		I	II	III	IV	Propios	Transferencias
				Barrio / Colonia	Aldea / Caserío							
1	2	3	4	5	6	7	8	9	10	11	12	13
1			<b>SECTOR DE SALUD</b>									
1.1	1.1	464	Construcción sistema de agua		la Tejera	195,370.13		95,370.13	100,000.00			L. 195,370.13
	1.2	464	Construcción sistema de agua		El Zapotillo	150,000.00		100,000.00	50,000.00	b		L. 150,000.00
1.1	1.3	465	Construcción alcantarillado I etapa	Casco urbano		100,000.00	50,000.00	50,000.00				L. 100,000.00
1.1	1.4	469	Construcción cerca perimetral edificio centro de salud		Quiraguira	200,000.00	100,000.00	100,000.00				L. 200,000.00

1.1	1.5	465	Construcción de obras varias		Varias Comunidades	50,000.00	20,000.00	20,000.00	10,000.00			<b>L. 50,000.00</b>
1.1	1.6	481	Construcción proyecto electrificación		Montañuela	101,489.47	101,489.47					<b>L. 101,489.47</b>
1.1			SUB TOTAL			<b>796,859.60</b>						
<b>2</b>			<b><u>SECTOR DE EDUCACION</u></b>									
2.	2.1	461	Construcción modulo Centro de Educación Básica Miguel Morazán		Lagunetas	100,000.00		100,000.00				<b>L. 100,000.00</b>
2.6	2.2	461	Construcción modulo Jardín de Niños Mario Nolasco		Los Quebrachos	250,000.00	100,000.00	100,000.00	50,000.00			<b>L. 250,000.00</b>
2.	2.3	461	Construcción modulo Jardín de Niños Brisas Infantiles		Palo seco	300,000.00		150,000.00	100,000.00	50,000.00		<b>L. 300,000.00</b>
2.	2.4	461	Construcción módulos sanitarios Centro de Educación Básica Santos Mariano Vásquez	Masaguara centro		170,000.00		70,000.00	100,000.00			<b>L. 170,000.00</b>

2.	2.5	469	Construcción cerca perimetral escuela los Laureles		Mozotal	200,000.00		100,000.00	100,000.00			<b>L. 200,000.00</b>
			SUB TOTAL			<b>1020,000.00</b>						
<b>3</b>			<b><u>SECTOR DE SEGURIDAD</u></b>									
3	3.1	461	Construcción Posta Policial	Barrio Abajo Masaguara		300,000.00		100,000.00	100,000.00	100,000.00		<b>L. 300,000.00</b>
3	3.2	467	Mejoramiento campo de futbol		Otatala	200,000.00		100,000.00	100,000.00			<b>L. 200,000.00</b>
3	3.3	467	Mejoramiento campo de futbol	barrio conejo , Masaguara		100,000.00		50,000.00	50,000.00		-	<b>L. 100,000.00</b>
3	3.4	467	Remodelación parque central	barrio el centro Masaguara		300,000.00		100,000.00	100,000.00	100,000.00		<b>L. 300,000.00</b>
3.6	3.5	481	Construcción proyecto electrificación		El Naranjo	391,883.18		228,591.06	163,292.12			<b>L. 391,883.18</b>
3.7	3.6	481	Construcción proyecto electrificación		Guasore	366,546.62	200,000.00	100,000.00	66,546.62			<b>L. 366,546.62</b>



			<b>SUB TOTAL</b>			<b>1658,429.80</b>						
<b>4</b>			<b><u>SECTOR SANEAMIENTO</u></b>									
			SUB TOTAL									
<b>5</b>			<b><u>SECTOR ELECTRIFICACION</u></b>									
5	5.1	481	Construcción Proyecto Electrificación	La Coyotera	100,000.00			100,000.00				<b>L. 100,000.00</b>
5	5.2	481	construcción Proyecto Electrificación	Copantillo	200,000.00			100,000.00	100,000.00			<b>L. 200,000.00</b>
5	5.3	481	Construcción Proyecto Electrificación	EL Plan	261,371.86	100,000.00		100,000.00	61,371.86			<b>L. 261,371.86</b>
5	5.4	481	Construcción Proyecto Electrificación	San Juanillo	100,000.00			50,000.00	50,000.00			<b>L. 100,000.00</b>
5.1	5.6	481	Construcción Proyecto Electrificación	Campanario #2	100,000.00					100,000.00		<b>L. 100,000.00</b>
5	5.6	481	Construcción Proyecto Electrificación	Guaspololo	100,000.00				50,000.00	50,000.00		<b>L. 100,000.00</b>
5.1	5.7	481	Construcción Proyecto Electrificación	EL Tablón	312,946.50			200,000.00	112,946.50		312,946.50	<b>L. 312,946.50</b>
5			SUB TOTAL			<b>1174,318.36</b>						

<b>6</b>			<b><u>SECTOR RED VIAL</u></b>									
6	6.1	475	Reparación de carreteras	Varias Comunidades	900,000.00	200,000.00	200,000.00	200,000.00	300,000.00			<b>L. 900,000.00</b>
6.	6.2	475	Construcción Puente Qda Sulupa	Horcones hacia Santiago Puringla	100,000.00	50,000.00	50,000.00					<b>L. 100,000.00</b>
			SUB TOTAL		<b>1000,000.00</b>							
<b>7</b>			<b><u>SECTOR DE VIVIENDA</u></b>									
7	7.1	463	Mejoramiento de viviendas	Varias Comunidades	1000,000.00	100,000.00	100,000.00	300,000.00	500,000.00			<b>L. 1000,000.00</b>
			SUB TOTAL		<b>1000,000.00</b>							
<b>8</b>			<b>SECTOR DE EDIFICACIONES DE BIENES MUNICIPALES</b>									
8	8.1	461	Mejoramiento Iglesia católica	Otatala	200,000.00		200,000.00					<b>L. 200,000.00</b>
8	8.2	461	Mejoramiento Iglesia evangélica santidad	Quiraguira	50,000.00			50,000.00				<b>L. 50,000.00</b>

8	8.4	461	Mejoramiento casa comunal		Bañaderos	200,000.00		100,000.00	100,000.00		200,000.00	<b>L. 200,000.00</b>
			SUB TOTAL			<b>450,000.00</b>						
<b>9</b>			<b>SECTOR SOCIAL</b>									
			SUB TOTAL									
<b>TOTAL PLAN DE INVERSION ANUAL</b>						<b>7,099,607.76</b>	<b>1021,489.47</b>	<b>2763,961.19</b>	<b>2114,157.10</b>	<b>1200,000.00</b>	<b>512,946.50</b>	<b>L. 7099,607.76</b>

## **IV. ORGANIZACIÓN PARA LA GESTIÓN DEL PLAN**

Para la gestión, ejecución, seguimiento y evaluación del Plan de Desarrollo Municipal se contara con las estructuras siguientes:

- Corporación Municipal
- Comités de Enlace Municipal
- Equipo Técnico Municipal
- Comité Técnico Intermunicipal
- Consejos de Desarrollo Zonal
- Patronatos comunitarios y sus comisiones

Cada una de estas estructuras desarrollara un papel fundamental para el desarrollo eficaz del Plan de Desarrollo Municipal, las instituciones figuran como apoyo a todas estas estructuras de tal forma que puedan involucrarse en el área de interés de cada una de ellas, siendo así un recurso altamente valorado para el desarrollo municipal en todos los aspectos.

### **4.1 ORGANIZACIÓN SOCIAL COMUNITARIA**

En nuestro municipio la figura social legal de base para emprender procesos de desarrollo son los patronatos, los cuales están presentes en cada una de las 12 comunidades del municipio, así mismo existen otras organizaciones comunitarias que también están empoderadas y les interesa el desarrollo comunitario.

Con lo anteriormente expuesto para la gestión del plan, cada comunidad se organizara de tal forma que pueda haber representación de las diferentes organizaciones existentes en las comunidades, siendo el patronato de cada comunidad quien debe de liderar dicha estructura, creando así comisiones para trabajar en los diferentes temas de interés y desarrollo, siendo entonces los encargados de la gestión, ejecución y seguimiento de los diferentes proyectos a ejecutar en cada comunidad.

Las comisiones de cada comunidad conjuntamente con el patronato se reunirán periódicamente para evaluar los avances obtenidos en la gestión, ejecución y seguimiento de los proyectos comprendidos en el plan, así mismo se creara un consejo zonal, donde se reunirán los miembros nombrados por la comunidad como representantes con los demás miembros representantes del consejo de las demás comunidades de la zona para dar continuidad a la gestión, ejecución y seguimiento de proyectos que favorecen o benefician a la zona determinada.

De esta manera se creara estructuras fortalecidas para apoyar directamente a la comunidad y a la zona respectiva, siendo entonces los patronatos conjuntamente con sus comisiones y el consejo zonal quienes lideraran como Organización Social Comunitaria para emprender la gestión, ejecución y seguimiento a los proyectos comprendidos en el Plan de Desarrollo Municipal.

#### **4.2 ORGANIZACIÓN MUNICIPAL**

Dentro de la estructura municipal para la gestión, ejecución y seguimiento al Plan de Desarrollo Municipal liderara La Corporación Municipal como gobierno local, se crearan comités de trabajo como enlaces en los temas de interés y desarrollo conformado de la siguiente manera:

- Coordinador General
- Comité enlace de Educación
- Comité enlace de Salud
- Comité enlace de Medio Ambiente y Ordenamiento Territorial
- Comité enlace de Proyectos de Infraestructura

El coordinador general de los comités por naturaleza corresponde al Alcalde Municipal, los coordinadores de los comités enlaces serán los regidores municipales quienes a consideración tomaran el liderazgo de cada comité.

Para una mejor gestión, ejecución y seguimiento al Plan de Desarrollo Municipal se creara un Comité Técnico Intermunicipal y un Equipo Técnico Municipal, quienes facilitaran la asistencia técnica a los comités enlaces de la corporación municipal de las diferentes temáticas de desarrollo y otras que sean de interés y desarrollo para el municipio, se conformara de la siguiente manera:

##### **Comité Técnico Intermunicipal:**

- Coordinador
- Sub Coordinador
- Mesas Temáticas de Desarrollo

La coordinación de este comité lo asumirá la Corporación Municipal, quien deberá nombrar al subcoordinador de la misma, las mesas temáticas de desarrollo la integraran entonces las organizaciones locales, no gubernamentales, de gobierno y cooperación internacional, quienes deberán organizarse a consideración con las demás instituciones en su área temática concerniente a su interés de apoyo. Logrando así obtener un apoyo incondicional y oportuno para la gestión, ejecución, seguimiento y evaluación de los proyectos contemplados en el PDM.

### **Comité Técnico Municipal:**

- Coordinador***
- Unidad Técnica Municipal
- Departamento de Catastro Municipal
- Departamento de Tesorería Municipal
- Departamento de Recaudación Tributaria
- Departamento de Secretaria Municipal
- Departamento de Justicia Municipal
- Unidad Municipal Ambiental
- Oficina Municipal de la Mujer
- Oficina de la Niñez y Juventud

La coordinación de este lo asumirá la Unidad Técnica Municipal, quien será el brazo derecho del Alcalde y su Corporación Municipal, encargado de guiar al equipo técnico y como apoyo se nombrara un sub coordinador. Cada integrante de este equipo tendrá la responsabilidad de coordinar actividades con los comités de la corporación municipal, instituciones y Organizaciones Sociales Comunitarias, así mismo la elaboración de fichas y perfiles, socialización, gestión ante la Cooperación, ejecución, seguimiento y evaluación de los proyectos en cada comunidad o comunidades que estén al alcance de su área técnica y cuando se solicite su apoyo.

### **4.3 PAPEL INSTITUCIONAL**

En el municipio figuran varias instituciones que apoyan los procesos de desarrollo, la Corporación Municipal será la encargada de realizar la socialización del Plan de Desarrollo Municipal y de esta manera ordenar este tan valioso recurso para evitar la duplicidad de esfuerzos, la cobertura no equitativa en las comunidades, el celo institucional, etc. .

Tratando de esta manera que cada institución se acomode a consideración de tal forma que coincida los temas su interés de apoyo al municipio con el Plan de Desarrollo Municipal, para poder lograr así un apoyo invaluable y oportuno tanto en la gestión, ejecución, seguimiento y evaluación de los proyectos contemplados para cada comunidad.

Las instituciones en el municipio se convierten entonces en apoyo para todas las estructuras para la impulsión del plan, de esta forma habrá que crear un comité técnico intermunicipal como estrategia para trabajar de forma coordinada entre los involucrados en el proceso, teniendo como fin último lograr cumplir con las actividades y proyectos contemplados en el Plan de Desarrollo Municipal y de esta manera lograr la visión que anhela el municipio.

#### **4.4 GESTIÓN DE RECURSOS**

Para la ejecución del Plan de Desarrollo Municipal se gestionaran y se pusieron a disposición en primer lugar los recursos locales, es decir que las comunidades estén empoderadas y con interés para ejecutar los proyectos, basándose en la idea de que la mayoría de proyectos va inmerso un aporte comunitario o local. Dentro de la Planificación Comunitaria

Los recursos municipales deberán ser enfocados a la ejecución misma de proyectos contemplados en el PDM, ya que también se incluye el aporte municipal para cada uno de ellos. Por lo tanto el Plan de Inversión Municipal Anual se hará en base al Plan de Inversión Multisectorial y Plurianual.

En el municipio existen muchas organizaciones no gubernamentales y de gobierno que actualmente brindan un apoyo incondicional, se hará una socialización del PDM a todas y cada una de ellas para que puedan enfocar su intervención en el municipio de tal forma que coincidan sus intereses con la gestión y ejecución del Plan de Desarrollo Municipal.

La Mancomunidad de Municipios del Norte de Intibucá (MAMUNI) a través de su Unidad Técnica jugara un rol muy importante en la gestión de recursos ya que es la idónea para acercar el recurso de gobierno y de gobiernos internacionales a nuestro municipio para dar cumplimiento a lo establecido en el PDM.

Así mismo el Alcalde, Corporación, Unidad Técnica y su Equipo de Trabajo Municipal serán los encargados de realizar las gestiones necesarias a nivel local, de gobierno nacional y de Cooperación Internacional para que puedan brindar recursos para la ejecución de los proyectos contemplados en el Plan de Desarrollo Municipal y de esta manera dar cumplimiento a la Visión del Municipio y por ende mejorar la calidad de vida de los habitantes.

## 4.5 PLAN DE COMUNICACIÓN

EL PDM es una herramienta de gestión a nivel municipal, por lo tanto debe de ser conocido por todos los actores y la población del municipio, para que se empoderen de las actividades y proyectos que en él están contemplados. Para que esta valiosa herramienta sea conocida se ha elaborado el siguiente plan.

### Plan de socialización del Plan de Desarrollo Municipal de Masaguara,

**Intibucá.**

#### Objetivo General:

- Socializar el Plan de Desarrollo Municipal del Municipio de Masaguara, Intibucá

#### Objetivos

##### Específicos:

- Conocer la importancia de esta herramienta para el municipio
- Explicar la metodología aplicada y como se conformó el PDM
- Lograr compromisos de la sociedad civil, organizaciones locales, no gubernamentales, de gobierno e internacionales para la gestión, ejecución, seguimiento y evaluación del PDM

Para el logro de estos objetivos se realizaran las siguientes actividades comprendidas en el cronograma siguiente:

Actividad	Unidad de Medid	Tiempo de Ejecución				Responsable	Costo
		I	II	III	IV		
Cabildos Abiertos	Cabildos	x			x	Alcalde/ Corporación Municipal / UTM, UDM	L. 20,000.00
Reuniones con Instituciones Presentes en el Municipio	Jornadas	x	x	x	x	Alcalde/ Corporación Municipal / UTM, UDM	L. 10,000.00
Apoyo a Lideres a la Socialización en Asambleas Comunitarias	Asambleas Comunitarias	x	x	x	x	Corporación Municipal / UTM, UDM/	L. 5,000.00
Presentación a Organismos Internacionales Cooperantes y de Gobierno	-Solicitudes -Presentaciones	x	x	x	x	Alcalde/ Corporación Municipal / UTM, UDM	L. 15,000.00
<b>Total Costos</b>							<b>L. 50,000.00</b>



## 4.6

### VIABILIDAD

#### **Social**

:

La preparación de este plan hace la diferencia respecto a los planes anteriores dado que se estructuraron sobre la base de los planes de acción comunitaria (PAC), que se realizaron con una mínima participación comunitaria para consultarles cuales eran los principales problemas por comunidad e identificar las ideas de proyecto necesarias para solventar los mismos. La mayoría de las ideas se basaban únicamente en proyectos de infraestructura. La diferencia con este nuevo proceso, consiste en que el PDM se construye a partir de la preparación de los Planes de Desarrollo Comunitario (PDC), proceso que implicó la preparación de una línea de base comunitaria participativa, la identificación de líderes comunitarios facilitadores, la capacitación de estos líderes en la metodología PDC, la realización de asambleas comunitarias para analizar los resultados de la línea de base e identificar ideas de proyectos, la consolidación del plan por el equipo facilitador, y sobre esta base preparar los planes zonales, el plan plurianual y planes anuales.

En base a lo mencionado en líneas anteriores podemos concluir que el PDM tiene una alta viabilidad social porque en el mismo ha existido una participación efectiva de la base social comunitaria de los líderes y las autoridades municipales, quienes conocen el proceso y en el caso de las comunidades fueron los que brindaron las principales herramientas para la elaboración del plan.

#### **Financiero**

:

En los Planes de Desarrollo Comunitario, cada comunidad inserta un costo aproximado y de donde posiblemente se pueda obtener los recursos, así mismo existen ideas de proyectos que no se necesita recurso externo, la comunidad misma puede ejecutar dichos proyectos.

En las herramientas que conforman el PDM existe también un detalle aproximado de cuanto es el aporte local o comunitario, el aporte municipal y cuanto aporte externo se necesita, las cifras pueden variar debido a que son aproximados. Pero si sumamos las cantidades por proyectos, nos daremos cuenta que sobrepasa en gran medida la capacidad financiera de la municipalidad que ejecuta proyectos con fondos de recaudaciones y transferencia del gobierno.

De lo anterior podemos deducir que para la impulsión de los proyectos contemplados en el PDM, es necesario incidir en organizaciones no gubernamentales, de gobierno y de cooperación internacional para poder llevar a cabo los proyectos que darán un desarrollo próspero y mejorara la calidad de vida de los ciudadanos del municipio de Masaguara , Intibucá.

## **Técnico**

:

Los proyectos contemplados en el PDM requieren recursos ya sea técnicos o materiales, mismo que se puede canalizar a través de la estructura formada a nivel de base comunitaria, estructuras municipales e intermunicipales para poder obtener de esta forma los recursos que se requieran que pueden ser locales y no locales, para poder ejecutar cada uno de los proyectos.

## **4.7 LIMITANTES Y RIESGOS**

### **Limitantes:**

- Los recursos del municipio son muy pocos en relación al total de la inversión plasmada en el PDM
- A pesar del esfuerzo y ejercicio realizado en el proceso de planificación comunitaria, la mayoría de la población no está consciente ni posee una cultura de solidaridad y voluntariado en la ejecución de proyectos comunitarios.
- Los ingresos corrientes municipales en los últimos años a disminuido lo que afecta el uso de recursos para inversión.

### **Riesgos**

:

- Que el sectarismo político entre líderes comunitario afecte la gestión e impulsión de los proyectos
- Que a pesar del interesante esfuerzo participativo de planificación comunitaria, la mayoría de la población no haya entendido que el plan es un instrumento de gestión de la propia comunidad, y continúen asumiendo posiciones paternalistas en espera de que entes externos les resuelvan sus necesidades.
- Que no se logre consolidar las organizaciones existentes en las comunidades, incluyendo líderes de la sociedad civil no organizada, lo cual afecta porque son las instancias comunitarias quienes lideran la gestión de los PDC.
- Que la nueva Corporación Municipal no asuma con convicción la necesidad de promover el desarrollo municipal sobre la base del PDM.
- Que las instituciones existentes en el municipio no logren concertar apoyo y acciones conjuntas con la municipalidad y las comunidades.

## **V. COSTOS Y FINANCIAMIENTO**

### **5.1**

#### **COSTOS:**

Para una mejor visualización se ha calculado los costos en los tres aspectos siguientes:

- Costos por PDC
- Costos por Plan Zonal de Desarrollo Zonal
- Costos del Plan Estratégico de Desarrollo Municipal y el Plan de Inversión Multisectorial y Plurianual

Los primeros reflejan la estimación de costos de proyectos que hicieron los líderes con la comunidad respectiva, tomando en cuenta que en muchos casos es un costo aproximado y que varía de acuerdo al costo real de ejecución.

Los costos a nivel de Planes Zonales igualmente reflejan un costo aproximado ya que se hizo en base a los costos reflejados en los PDC, lo que puede variar de acuerdo al momento de hacer la ficha o perfil de proyecto.

Los costos totales reflejados en el Plan de Inversión Multisectorial y Plurianual son un acercamiento más real al costo de los proyectos por ejecutar ya que se readecuo los costos según su área de cobertura y a un dato analizado más detenidamente.

#### **Costos Reflejados a nivel de Planes de Desarrollo Comunitario (PDC)**

	<b>Comunidad</b>	<b>Número de</b>	<b>Costo Total en Lps.</b>
1	Las Aradas	49	L. 3,465,000.00
2	Guasore	48	L.20,057,0000.00
3	Colonia las Brisas	30	L. 4,112,0000.00
4	Liquidambal	24	L. 1,405,0000.00
5	Encinal N. 1	45	L.11,716,000.
6	Encinal N. 2	24	L.7,800,0000.00
7	El Porvenir	19	L.. 2,218,000.00
8	Guatateca	39	L.8,807,0000.00
9	Montañuela	59	L. 6,598,0000.00
10	El Plan	47	L.. 28, 28,000.00
11	Palo Seco	47	L. 5, 21,0000.00
12	Puente la Gloria	33	L. 3,867,0000.00
13	Loma la Estancia	42	L. 5,323,000.00
14	San Antonio	36	L. 5,511,000.00
15	Piedras Gordas	28	L. 5,976,000.00

16	Guayabal	25	L. 5,750,000.00
17	La Coyotera	41	L. 8, 210,000.00
18	Arrayanes	40	L. 6,838,700.00
19	Agua Salada	39	L. 11,066,000.00
20	La Jagua	29	L. 13,798,000.00
21	Campanario N. 2	43	L. 8,794,000.00
22	Portillo Matasano	41	L. 4,220,000.00
23	San Juanillo	39	L. 6,606,000.00
24	Lagunetas	45	L. 15,612,000.00
25	Piedra Grande	23	L. 1,170,000.00
26	El Mozotal	55	L. 4,799,000.00
27	Masaguara	48	L. 1,041,162,000.00
28	Carnizuelo	27	L. 3,522,000.00
29	E l Zapotillo	64	L. 10,243,000.00
30	El Picacho	38	L. 10,189,000.00
31	Otatata	42	L. 39,804,000.00
32	El Derrumbo	33	L. 2,706,000.00
33	Quebrachos	29	L. 2,694,000.00
34	Guaspololo	38	5,333,000.00
35	Pozo Negro	50	L. 8,420,000.00
36	Quiraguira	37	L. 7,366,000.00
37	Horcones	42	L. 16,149,000.00
38	Peña Blanca	24	L. 3,938,000.00
39	Copantillo	58	L. 8,194,000.00
40	Potreritos	44	L. 5,130,000.00
41	El Zapote	46	L. 19,545,000.00
42	Bañaderos	22	L. 972,000.00
43	Casitas	38	L. 3,615,000.00
44	El Naranja	36	L. 14,141,000.00
45	La Danta	56	L. 24, 847,000.00
46	El Tablón	27	L. 6,605,000.00
47	Campanario N. 1	25	L. 4,082,500.00
48	El Cidral	36	L.. 8,414,500.00
	<b>TOTAL</b>	<b>1850</b>	<b>L. 1,475,139,200.00</b>

El cuadro anterior muestra los cálculos aproximados de los proyectos en cada comunidad, hay que destacar que el costo total reflejado es únicamente en la gran mayoría de proyectos para un año lo que indica que el costo para los proyectos de ejecución continua no se reflejan para los seis años que están contemplados los PDC'S, por lo tanto los costos totales para cada comunidad es sumamente mayor.

#### Costos Reflejados a Nivel de Planes Zonales Territoriales (PZT)

Zon	Número de Proyectos	Costo Total en Lps.
Zona 1	107	L. 45,893,000.00
Zona 2	125	L. 47,289,000.00
Zona 3	76	L. 17,675,000.00
Zona 4	82	L. 43,378,000.00
Zona 5	91	L. 24,913,000.00
Zona 6	74	L. 24,467,000.00
Zona 7	51	L. 9,737,000.00
<b>TOTAL</b>	606	L. 213,352,000.00

El cuadro anterior muestra los cálculos aproximados de los proyectos en cada zona, hay que destacar que el costo total reflejado es únicamente en la gran mayoría de proyectos para un año lo que indica que el costo para los proyectos de ejecución continua no se reflejan para los seis años que están contemplados los Planes Zonales debido a que se tomó la base de los PDC'S, por lo tanto el costo total es sumamente mayor.

#### Costos Reflejados en el Plan Estratégico de Desarrollo Municipal y Plan de Inversión Multisectorial y Plurianual

Temática	Número de Proyectos	Costo Total en Lps.
<b>Líneas del Plan Estratégico de Desarrollo Municipal</b>		
Salud y Nutrición	18	3,344,000.00
Educación	21	4,532,000.00
Grupos Vulnerables	72	4,087,000.00
Seguridad Ciudadana	13	905,000.00
Ordenamiento Territorial	5	392,000.00
Infraestructura	45	101,579,500.00
Recursos naturales	20	1,334,000.00
<b>TOTAL</b>	194	116,173,500

#### 5.2 FINANCIAMIENTO:

Temática	Costo Total	Aporte Local	Aporte Municipal	Aporte Externo
<b>Según el Plan Estratégico de Desarrollo</b>				
Salud y Nutrición	3,344,000.00	138,000	976,000	2,230,000
Educación	4,532,000.00	274,000	1,932,000	2,326,000
Grupos Vulnerables	4,087,000.00	526,000	1,468,000	2,093,000
Seguridad Ciudadana	905,000.00	102,000	133,000	670,000
Ordenamiento Territorial	392,000.00	142,000	120,000	130,000
Infraestructura Social	101,579,500.00	6,975,000	23,554,500	71,050,000
Recursos naturales	1,334,000.00	145,000	730,000	459,000
<b>Total</b>	<b>116,173,500.00</b>	<b>8,302,000</b>	<b>28,913,500</b>	<b>78,958,000</b>

El cuadro anterior muestra los costos del Plan de Desarrollo Municipal que asciende a un total de : L 116,173,500.00 según el plan estratégico de desarrollo municipal, a nivel de planes zonales en total los costos suman L. 213,352,000.00 millones de lempiras, y a nivel de PDC (planes de desarrollo comunitario) planes de desarrollo comunitario los costos son considerablemente más altos L. **475,139,200.00** millones de lempiras

## **VI. SEGUIMIENTO Y EVALUACIÓN**

### **6.1 SEGUIMIENTO**

El seguimiento estará a cargo de la Corporación Municipal con sus respectivas comisiones municipales, el Comité Técnico Intermunicipal e interinstitucional. Se tendrá entonces una o varias jornadas cada semestre donde se analizaran los avances en la ejecución del Plan y se hará un informe detallado del análisis realizado.

El PDM está visualizado para varios años lo que nos indica que se tendrá que estar monitoreando para ver si los proyectos contemplados en el plan se están ejecutando, además la calidad, la inversión, el involucramiento de la comunidad, etc. Lo que nos permitirá entonces hacer un análisis de la ejecución de cada proyecto y cuál ha sido su seguimiento o mantenimiento si se requiere, además se hará una revisión general del plan para conocer el avance en tiempo y ejecución del plan en el periodo contemplado.

El equipo brindara el informe detallado del análisis y las posibles sugerencias, limitantes encontradas y si hay riesgos que puedan entorpecer la continuación de la ejecución del Plan de Desarrollo Municipal. Sera necesario **el acompañamiento de un resumen de ejecución financiera preparado por el Departamento de Tesorería Municipal.**

### **6.2 EVALUACIÓN**

Para efectos de evaluación del Plan, la Corporación Municipal con apoyo de la Unidad Técnica de MAMUNI, Comité Técnico Intermunicipal e interinstitucional, Preparara un Informe y un resumen de indicadores por proyectos ejecutados en el municipio en base al PDM, además de los impactos, involucramiento de las comunidades, la inversión, el seguimiento o mantenimiento, etc.

El informe será presentado en cabildo abierto al final de cada año, en donde se analizara a través de indicadores el avance del PDM/ODM con las intervenciones realizadas, así mismo se plantearan posibles sugerencias para el siguiente año. De esta forma se mantendrán informadas todas las instancias del municipio y por ende la población.

## **VII AGENDA DE GESTIÓN Y AMPLIACIÓN**

Por efectos de la Metodología Utilizada solo se insertaron 3 ideas de proyectos de cada Eje Temático por Plan de Desarrollo Comunitario de cada una de las comunidades en el Plan de Inversión Multisectorial y Plurianual, con esta herramienta la Corporación Municipal hará cada año su Plan de Inversión Municipal Anual con el apoyo de sus comunidades.

En este punto entonces se creara un Banco Municipal de Proyectos donde podrán ser incluidos los proyectos que no se insertaron de cada uno de los Planes de Desarrollo Comunitario de cada Comunidad, así mismo los proyectos que surjan para cubrir cualquier emergencia presentada y que requiera atención inmediata.

Haciendo énfasis que este banco de proyectos no sustituye la prioridad que tiene el Plan Estratégico de Desarrollo Municipal y el Plan de Inversión Multisectorial y Plurianual.

El banco de proyectos será presentado por la Unidad Técnica Municipal, aprobada y validada por la Corporación Municipal cada año si así se requiere.





# ANEXOS



# MUNICIPALIDAD DE MASAGUARA

MASAGUARA INTIBUCÁ, HONDURAS

TEL.: 2757-9262

## CERTIFICACION

La Suscrita Secretaria Municipal de Masaguara Departamento de Intibucá, en uso de las facultades que la ley le confiere **CERTIFICA**: que en el libro original de Actas y Acuerdos que custodia esta Alcaldía Municipal se encuentra el acta que literalmente dice:


### ACTA Nº 43.8 (1)

Sesión Ordinaria celebrada por la Honorable Corporación Municipal de Masaguara Departamento de Intibucá en el salón Municipal, el día **Jueves 05 de Noviembre del año 2015**; presidio la sesión el señor Alcalde Municipal Manuel Amaya Montoya; y la comparecencia de los señores Regidores para hacer el Quórum de la ley correspondiente así; Vice Alcalde Cristóbal Ramírez Rodríguez, Regidor Primero José Luis Figueroa Montoya, Regidor segundo José Oduber Ruiz Girón, Regidor Tercero José Trinidad Gutiérrez, Regidor cuarto Santos Cabrera, Regidora Quinta Eugenia Amparo Martínez Regidora Sexta Paola Janeth Posadas Suazo, Regidora séptimo Isrrael Montoya, Regidor Octavo Emin Navid Rodríguez Martínez, Y por ante la Suscrita Secretaria Municipal, Yesica Patricia Del cid que redacta autoriza y da fe. Se procedió de acuerdo a la siguiente agenda: 1...2...3...4...5...6...7.....**8- PRESENTACIÓN Y APROBACIÓN DEL**

**PLAN DE DESARROLLO MUNICIPAL (PDM) (1)** El Personal técnico de La Municipalidad y el señor Gerente de la mancomunidad MAMUNI Joaquín Bustillo hizo la Formal presentación del Contenido del Plan de Desarrollo Municipal (PDM) siendo ampliamente discutido por los Miembros de la corporación y no habiendo ninguna modificación **POR TANTO**: esta honorable corporación Municipal en uso de las facultades que la ley le confiere **ACUERDA**: aprobar el plan estratégico de Desarrollo Municipal 2016-2021, Plan de Inversión Multisectorial y plurianual 2016-2021 y toda la estructura que contiene el documento. Y no habiendo más de que tratar se levantó la Sesión para que conste sello y firma Manuel Amaya Montoya, firma Cristóbal Ramírez Rodríguez, firma José Luis Figueroa Montoya, Firma José Oduber Ruiz, Firma José Trinidad Gutiérrez firma Santos Cabrera, firma Eugenia Amparo Martínez, firma Paola Janeth Posadas Suazo, firma Isrrael Montoya, firma Emin Navid Rodríguez Martínez, Sello y firma Yesica Patricia Del cid (Secretaria Municipal)

\*\*\*\*\***ES CONFORME A SU ORIGINAL**\*\*\*\*\*

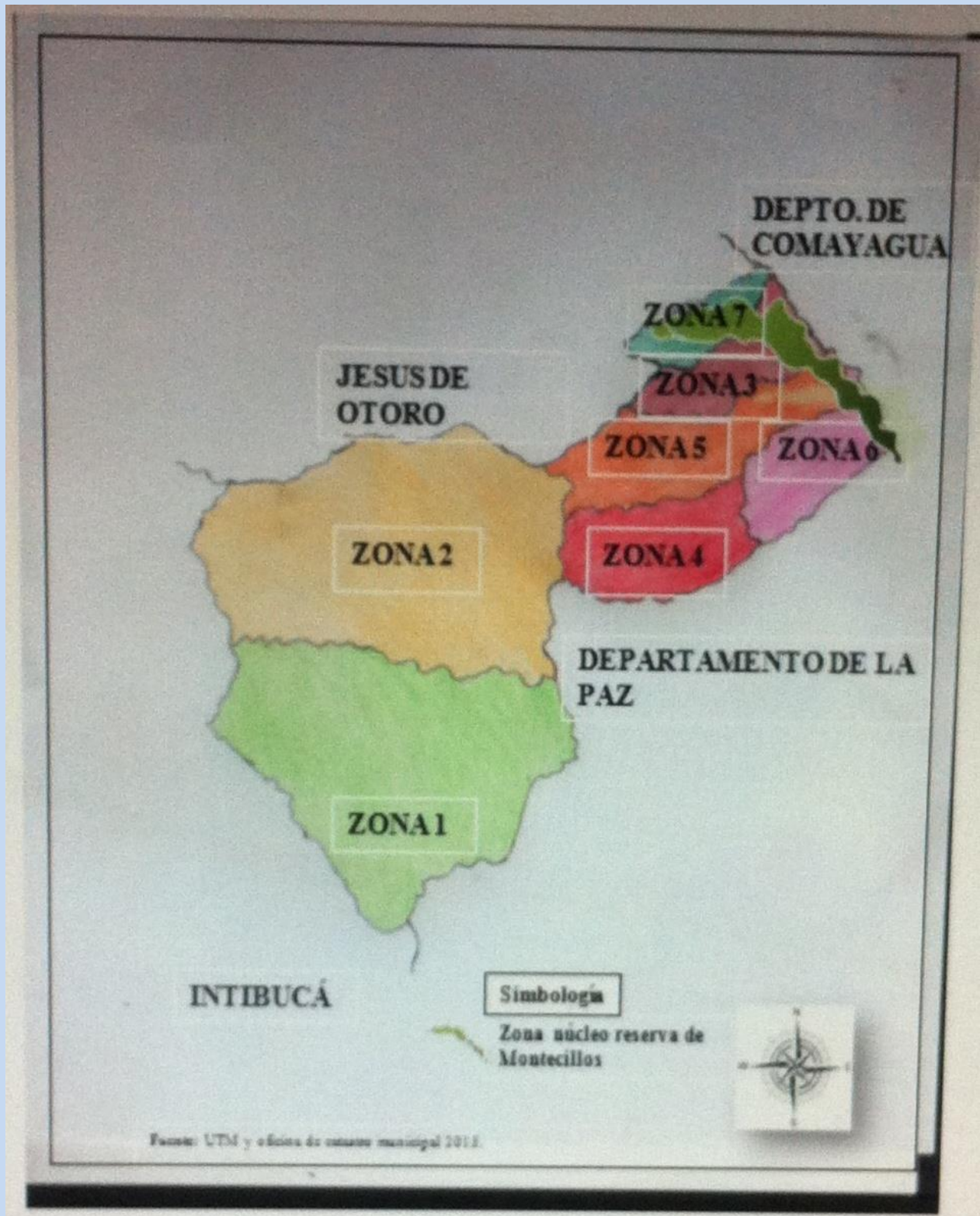
Extendida en Masaguara Intibucá a los 06 días del mes de Noviembre del año 2015.

  
Yesica Patricia Delcid  
Secretaria Municipal





## 2. MAPA MUNICIPAL DE ZONIFICACIÓN TERRITORIAL



## 5. INDICADORES DE LÍNEA DE BASE A NIVEL MUNICIPAL

### Matriz de Indicadores Socioeconómico del Municipio de Masaguara Intibucá, en el marco de los ODM.

Temática Objetivos y metas	ODM	ERP	Indicadores de línea de base a nivel municipal	Municipio	
				Cantidad	%
Datos Generales sobre población			Población total	18,905	100
			Población femenina	9798	51.82
			Población masculina	9107	48.17
			Promedio de personas por vivienda	79	0.4
			Población menor de 5 años	1359	10.26
			Población ubicada en el rango de 5 a 12 años	4144	21.97
			Población ubicada en el rango de 13 a 18 años	332	17.65
			Población ubicada en el rango de 19 a 30 años	3280	17.39
			Población ubicada en el rango de 31 a 50 años	4023	21.33
			Población ubicada en el rango de 51 años y más	2128	11.28
Fuerza de Trabajo			Población en edad de trabajar (PET)	10,155	74.56
			Población económicamente activa (PEA)	4237	41.72
			Población económicamente inactiva	5918	58.28
			Tasa de desempleo		
Meta 1	Reducir a la mitad % personas < \$ 1.00 diario		# promedio de hogares con ingresos diario per cápita menor a \$ 1.00	394	9.33
			# promedio de hogares con ingresos diario per cápita de \$ 1.00 a 2.00	1099	36.27
			# promedio de hogares con ingresos diario per cápita mayor a \$ 2.00	380	12.54
	Reducir la Pobreza en 24 puntos		Tasa de pobreza según censo población y vivienda 2001		
			Tasa de pobreza extrema según censo 2001		
Meta 2	Reducir a la mitad personas, con hambre		# hogares que los ingresos les ajusta para alimentarse los 3 tiempos	2810	92.74
			# familias que los ingresos les ajusta para alimentarse solo 2 tiempos	113	3.73
			# Familias que los ingresos les ajusta para alimentarse solo 1 tiempo	37	1.22

Temática Objetivos y metas	ODM	ERP	Indicadores de línea de base a nivel municipal	Municipio	
				Cantidad	%
Ingresos por remesas			# familias que reciben remesas	456	15.05
			# familias que reciben remesas menos de Lps. 1000.00	0.00	0.00
			# familias que reciben remesas de Lps. 1001.00 a 2000	229	50.22
			# familias que reciben remesas de Lps. 2001.00 en adelante	169	37.06
Familias Trabajan la tierra y producen alimentos			# familias que trabajan por cuenta propia la tierra	2,341	77.26
			# familias trabajan tierra totalmente pagada	2,219	73.23
			# familias trabajan tierra propia pagando	153	5.05
			# familias trabajan en tierra alquilada y prestada	366	12.08
			# familias trabajan en tierra en litigio y comunal	6	0.20
			# familias que no tiene tierra	279	9.21
			# familias que producen alimentos	2,215	94.62
			# familias que producen alimento para autoconsumo	1,635	73.81
Personas Trabajan la tierra por familia			# viviendas donde trabaja una persona por familia	1,727	63.77
			# viviendas donde trabajan dos persona por familia	598	22.08
			# viviendas donde trabajan tres personas por familia	257	9.49
			# viviendas donde trabajan 4 o más personas por familia	126	4.65
Educación					
Datos Generales sobre población estudiantil			# de niñ@s en edad de estudiar	6,673	48.99
			# de niñ@s en edad escolar que actualmente estudian	3232	48.43
			niñ@s en edad escolar que actualmente no estudian	3441	51.57
			# de niñ@s en edad de estudiar del sexo femenino	3,275	49.08
			# de niñ@s en edad de estudiar del sexo masculino	3,398	50.92
			# de niñ@s que actualmente estudian del sexo masculino	1,585	46.65
			# de niñ@s que actualmente estudian del sexo femenino	1,647	50.29
Meta 3		Duplicar cobertura neta en educación pre básica en niñ@s de 5 años.	# de niñ@s en edad preescolar (de 5 a 6 años)	642	9.62
			# de niñ@s que están estudiando preescolar	344	53.58

Temática Objetivos y metas	ODM	ERP	Indicadores de línea de base a nivel municipal	Municipio	
				Cantidad	%
	Ciclo completo enseñanza primaria		# de niñ@s en edad de estudiar primaria (7 a 12 años)	2,293	34.36
			# de niñ@s que estudian primaria	2,018	88.01
		Lograr cobertura neta del 95% en los dos primeros ciclos de educación básica	# de niñ@s en edad de estudiar plan básico (13 a 15 años)	1,268	19.00
			# de niñ@s que actualmente cursan plan básico	213	16.80
Estudios diversificados			# de niñ@s en edad de estudiar diversificado (16 a 18 años)	1,173	17.58
			# de niñ@s que actualmente cursan diversificado	76	6.48
			# de niñ@s en edad de estudiar diversificado (19 a 23 años)	1,297	19.44
			# jóvenes que actualmente estudian en la universidad	15	1.16
		Lograr que el 50% de la fuerza laboral de trabajo emergente complete la educación secundaria	Población que representa fuerza de trabajo emergente (13 a 18 años)	2,441	36.58
			Población fuerza de trabajo emergente que actualmente estudia en la secundaria	289	4.33
Genero					
			Total niñ@s que estudian preescolar (de 5 a 6 años)	642	9.62
			# de niñas que estudian preescolar, de los que tienen edad	344	53.58
			# de niños que estudian preescolar, de los que tienen edad	322	9.48
			Total niñ@s que estudian primaria	2,293	34.36
			# de niños que estudian primaria, de los que tienen edad	1,165	34.28
			# de niñas que estudian primaria, de los que tienen edad	1,128	34.44
			Total niñ@s que estudian secundaria	3,738	56
			# de niños que estudian secundaria, de los que tienen edad	1,911	56
			# de niñas que estudian secundaria, de los que tienen edad	1,827	56
			# de hombres en edad de trabajar	4,951	48.75
			# de mujeres en edad de trabajar	5,204	51.25
			% de mujeres que trabajan remuneradamente (ocupación)		

	ODM	ERP	Indicadores de línea de base a nivel municipal	Municipio	
				Cantidad	%
			% de hombres que trabajan remuneradamente (ocupación)		
			# de hombres de la fuerza de trabajo emergente que actualmente estudia secundaria		
			# de mujeres de la fuerza de trabajo emergente que actualmente estudia secundaria		
			Tasa de embarazos en adolescentes (PN) ( mujeres de 13 a 21 años)		
			# de madres solteras/ hogares	407	10.20
Meta 5	Reducir mortalidad 2/3 niñ@s 5 años	Reducir a la mitad la tasa de mortalidad infantil en niñ@s < de 5 años	# de niñ@s menores o iguales a 4 años	1,472	11
			# de niñ@s muertos menores de 5 años en el 2012	2.00	
			Tasa de mortalidad infantil en menores de 5 años	0	0
			Total de niñ@s / niñas nacidos en el 2014	435	
			% de partos atendidos por enfermeras	72	
			% de partos atendidos por parteras	16	
			% de partos atendidos por médicos	56	
			% de partos atendidos por ella sola	1	
			% de partos atendidos por el marido	0	
			% de partos atendidos por otra persona	1	
			Tasa de desnutrición menores de 5 años (censo base 2001)		
Meta 6	Reducir la mortalidad materna en 3/4	Reducir a la mitas la mortalidad materna	# de madres murieron antes, durante o posparto en el 2012	5.00	0.13
			Tasa de mortalidad materna por mil partos atendidos		
Meta 7	Reducir paludismo y otras enfermedades		# de personas se enfermaron de paludismo durante el 2014	74	2.17
			# de personas enfermaron de dengue clásico en el 2014	227	6.65
			# de personas se enfermaron de IRAS durante el 2014		
			# de personas enfermaron de dengue hemorrágico el 2014	17	0.50
			# de personas se enfermaron de chagas durante el 2014	11	0.32

Temática Objetivos y metas	ODM	ERP	Indicadores de línea de base a nivel municipal	Municipio	
				Cantidad	%
			# de personas se enfermaron de tuberculosis el 2014	4	0.12
			# de personas se enfermaron de alcoholismo el 2014	92.00	2.70
			# de personas se enfermaron de cáncer el 2014	12	0.35
			# de personas se enfermaron de diarreas el 2014	423.00	12.40
			# de personas se enfermaron de la piel el 2014	126	3.69
			# de personas se enfermaron de otras enfermedades el 2014	101	2.96
			# de niñ@s con discapacidad el 2014	83	2.43
	Reducción del VIH		# de personas con VIH (datos Región Sanitaria de su Departamento)		
Ambiente					
			# de viviendas con servicio de agua domiciliar con pozo	270	8.91
			# de viviendas con servicio de agua domiciliar con acueducto	2,430	80.20
			# de viviendas con servicio de agua llave pública	196	6.47
			# de viviendas con servicio de agua domiciliar de pozo comunal	87	2.87
			# de viviendas con servicio de alcantarillado	0	0
			# de viviendas con letrinas	2053	67.46
			# de viviendas donde usan la letrina	2,044	67.46
Eliminación Desechos Solidos			# de viviendas con servicio de recolección de basura	575	18.98
			# de viviendas con servicio de aseo de calles	351	11.58
		Lograr un 80% de cobertura de servicios de energía eléctrica	# de viviendas con servicio de energía eléctrica domiciliar	1,134	37.43
Vivienda	Mejoramiento habitantes de tugurios		# total de edificaciones en el municipio	3,647	100
			# de edificaciones públicas y privadas	148	0.028
			# de viviendas	3,343	93.6
			# de viviendas desocupadas	527	14.7



Temática Objetivos y metas	ODM	ERP	Indicadores de línea de base a nivel municipal	Municipio	
				Cantidad	%
			# de viviendas ocupadas	3,030	84.8
			# de familias con vivienda propia totalmente pagada	2,633	86.90
			# de familias con vivienda propia pagando	83	2.74
			# de familias alquilando vivienda	162	5.35
			# de familias con vivienda cedida o prestada	141	4.65
Condiciones de la Vivienda			# de viviendas en buenas condiciones	849	28.02
			# de viviendas en regulares condiciones	1,619	53.43
			# de viviendas en malas condiciones	556	18.35
			# de viviendas que no tienen repello	1895	19.04
			# de viviendas tienen piso de tierra	1,476	48.71
			# de viviendas sin cielo falso	1,617	14.83
			# de viviendas con techo en mal estado	469	4.71
			# de viviendas con problemas estructurales	324	10.69
Espacio de la vivienda			# de viviendas sin ningún problema	614	20.26
			# de viviendas con una pieza	1,291	42.61
			# de viviendas con dos piezas	1,261	40.13
			# de viviendas con tres piezas	421	13.89
			# de viviendas con cuatro piezas	866	28.58
			# de viviendas con cinco piezas	446	14.72
Viviendas con baños			# de viviendas con seis piezas y más	246	8.12
			# de viviendas sin baño	1,149	37.92
			# de viviendas con un baño	1,779	58.71
			# de viviendas con dos baños	88	2.90
# de Familias por vivienda			# de viviendas con tres baños y más	14	0.46
			# de viviendas con una familia	2,652	87.52
			# de viviendas con dos familias	249	8.22

Temática Objetivos y metas	ODM	ERP	Indicadores de línea de base a nivel municipal	Municipio	
				Cantidad	%
			# de viviendas con tres familias y más	86	2.84
Consumo Energico para cocinar			# de viviendas utiliza electricidad para cocinar	60	1.47
			# de viviendas utiliza el gas volátil para cocinar	5	0.17
			# de viviendas utiliza kerosén para cocinar	2.00	0.07
			# de viviendas utiliza leña para cocinar	2,923	96.47
# de dormitorios			# de viviendas que tienen una pieza como dormitorio	1,291	42.61
			# de viviendas que tienen dos piezas como dormitorio	1,216	40.13
			# de viviendas que tienen tres piezas como dormitorio	421	13.89
			# de viviendas que tienen de cuatro y más piezas como dormitorio	87	2.87
Participación			# de hogares donde los hombres participan en organizaciones (mayor 18)	609	20.10
			# de hogares donde las mujeres participan en organizaciones (mayor 18)	612	20.20
			# de viviendas donde participa solo un hombre	569	18.78
			# de viviendas donde participan dos y más hombres	40	1.32
			# de viviendas donde participa solo una mujer	569	18.78
			# de viviendas donde participan dos mujeres	36	1.19
			# de viviendas donde participan tres mujeres y más	7.0	0.23

## 6. ATLAS DE MAPAS DEL MUNICIPIO MASAGUARA INTIBUCÁ

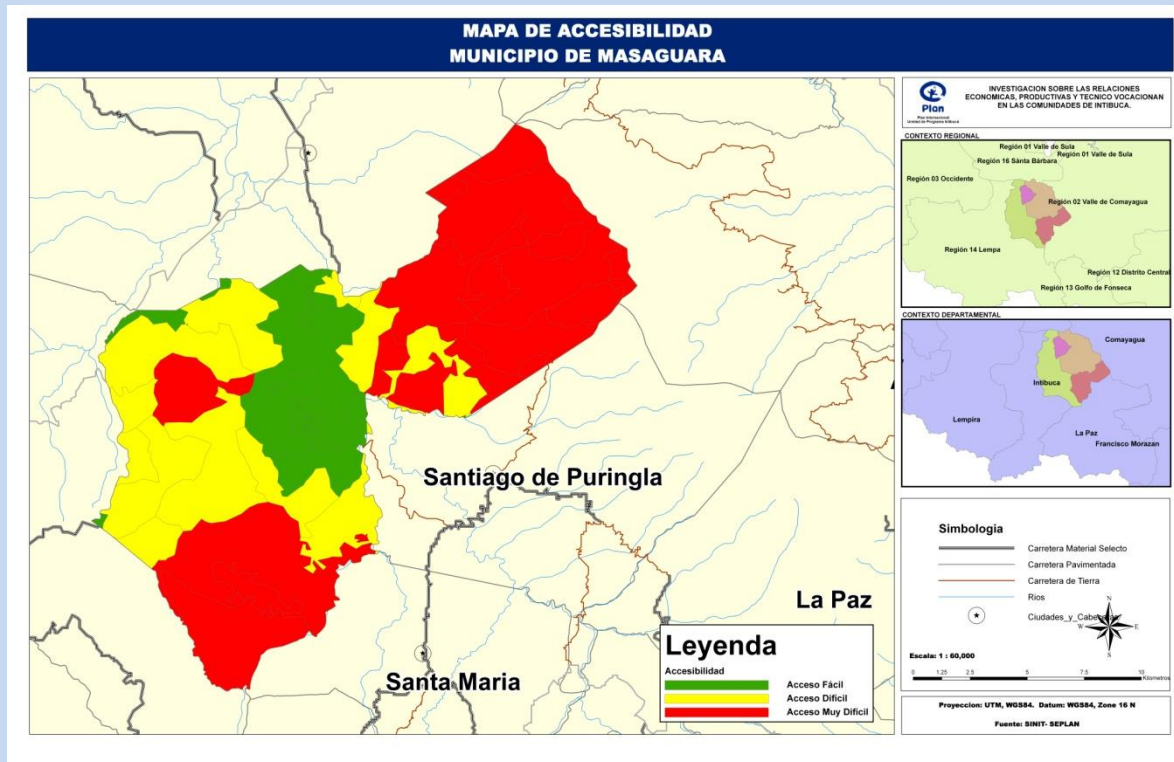
### Índice de Figuras

- Fig. 1 Mapa de Accesibilidad del municipio
- Fig. 2 Mapa Demográfico de Aldeas de Masaguara
- Fig. 3 Mapa de curvas de nivel a cada 100 metros del municipio.
- Fig. 4 Mapa de Temperatura Media Anual del municipio.
- Fig. 5 Mapa de Precipitación Media Anual del municipio
- Fig. 6 Mapa Tipo de suelos según Simmons y Castellanos o Capacidad Hidrológica.
- Fig. 7 Mapa Geológico del municipio
- Fig. 8 Mapa de Cobertura Vegetal del municipio
- Fig. 9 Mapa de Capacidad de Uso del municipio
- Fig. 10 Mapa de Ecosistemas Vegetales del municipio.
- Fig. 11 Mapa de Áreas Protegidas del municipio.
- Fig. 12 Mapa de Áreas potenciales a deslizamientos.
- Fig. 13 Mapa de zonas de valles y zonas cafetaleras del municipio
- Fig. 14 Mapa de Potencial Hortofrutícola del municipio.

## Accesibilidad

Esta característica es el resultado del análisis de variables físicas del territorio, como ser: la Cercanía a carreteras, calles y veredas, el tipo de superficie de estas vías (pavimentadas, Material selecto o tierra) y las pendientes entre otras. En nuestro análisis tomamos en consideración el mapa nacional de Accesibilidad, desarrollado por el PMDN en el 2003.

**Fig. 1 Mapa de Accesibilidad del municipio**



## Clima

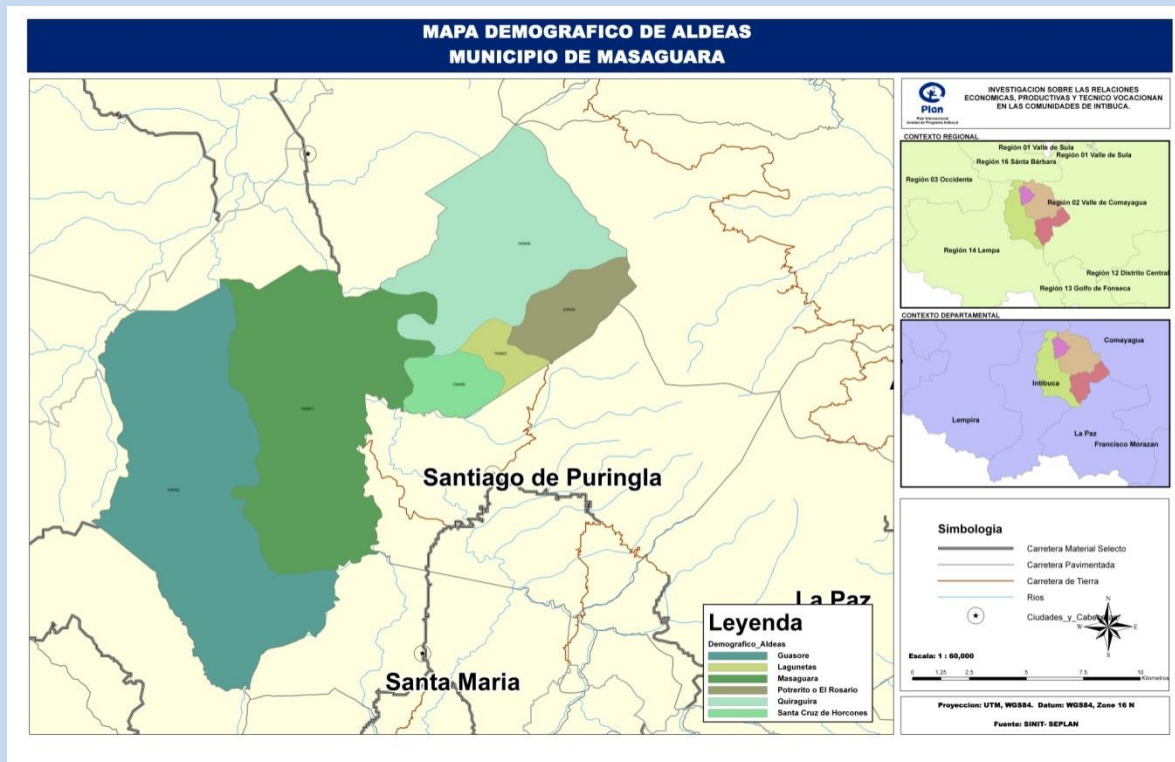
El municipio de Masaguara presente tres tipos de clima:

- Al este en la cordillera de Montecillos clima lluvioso con una precipitación promedio anual de 2031 .mm.
- En el Valle de Otoro y la depresión del Río Sazagua predomina el clima seco.
- En la montaña de Opalaca el clima es menos lluvioso que en las montañas del Este.

La cabecera municipal presenta un clima caluroso casi todo el año; las épocas generalmente frescas son en los meses de noviembre, diciembre y enero.

El mes que presenta las temperaturas más bajas es enero con 12.1 °C. La cabecera municipal de Masaguara en general presenta una temperatura promedio de 25.5 °C. Los meses más lluviosos son junio y septiembre con 208.6 mm y 178.2 mm respectivamente, y una precipitación promedio anual de 976.8 mm.

**Fig. 2 Mapa Demográfico de Aldeas de Masaguara**

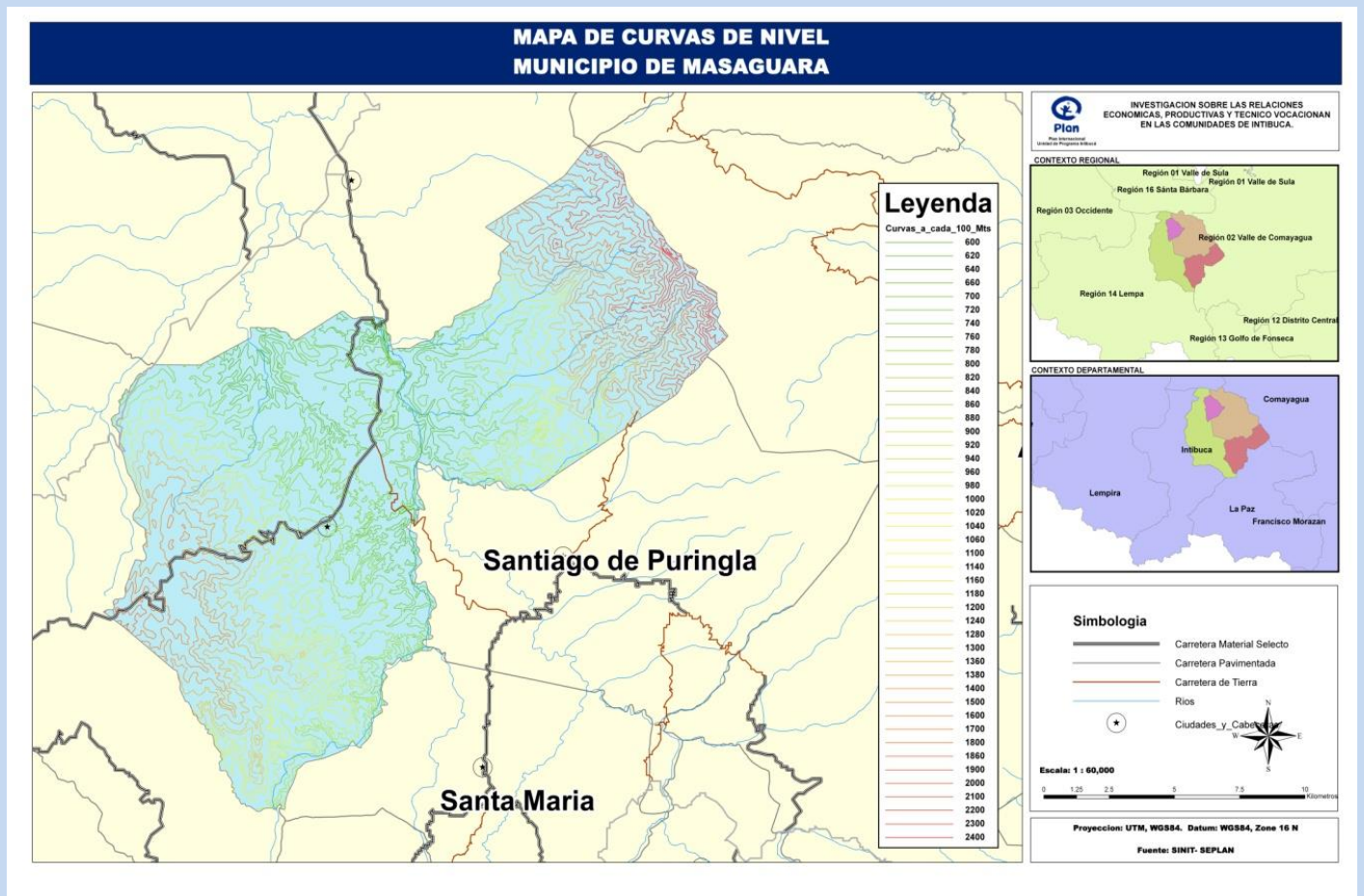


**Topografía**

En la mayoría se da una topografía abrupta considerándose apenas un 30% de planicie, ubicada en Masaguara Centro y sus aldeas.

A continuación se presenta el mapa de curvas de nivel a cada 10 metros.

**Fig. 3 Mapa de curvas de nivel a cada 100 metros del municipio.**

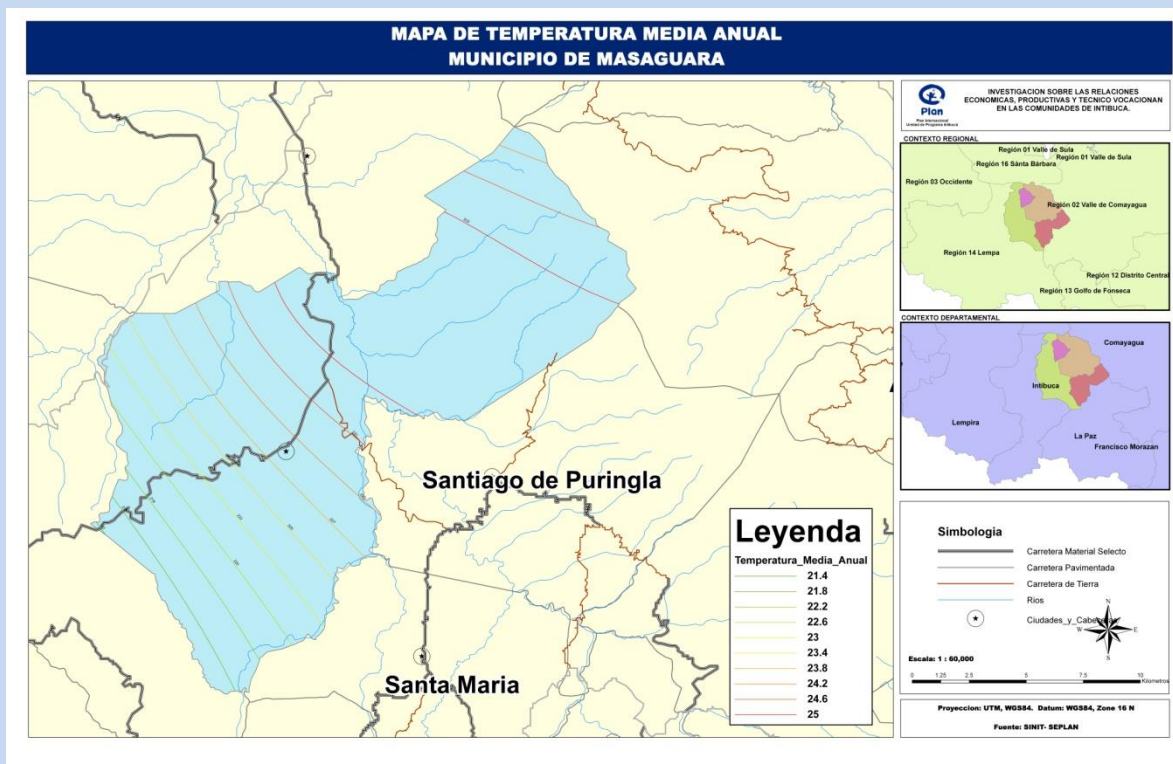




Masaguara como la mayoría de municipios de Honduras posee dos zonas, la zona alta y la zona baja por lo que podemos decir que el clima también está dividido. La zona alta cuenta con clima relativamente fresco no así en la zona baja donde predomina el clima cálido.

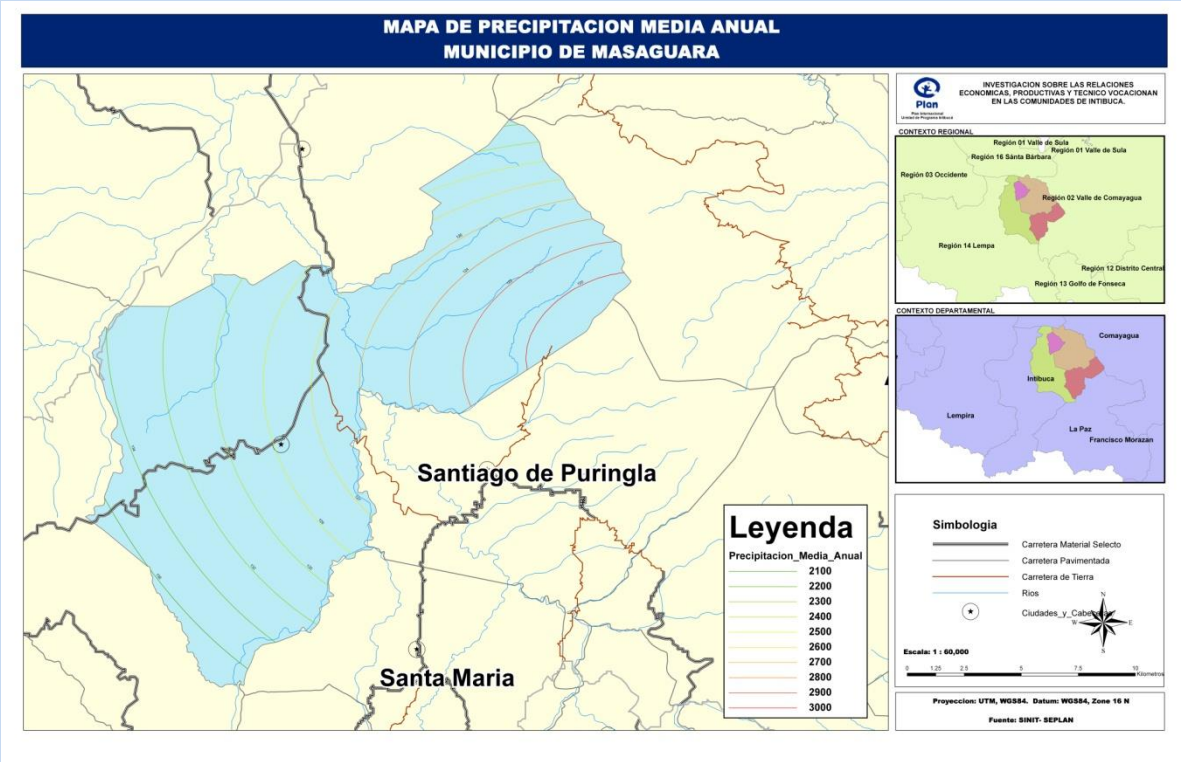
A continuación se presentan los cortes de los mapas nacionales de Temperatura Media Anual y Precipitación Media Anual del SINIT, estos mapas nacionales fueron productos de análisis geográficos realizados a las bases de datos de estos parámetro climáticos proporcionados por las estaciones meteorológicas distribuidas en el país, dichas estaciones administradas por la Dirección General de Recursos Hídricos de la SERNA, ha venido recopilando este tipo de datos desde los años 50, y han servido para lograr estadísticas y pronósticos confiables

**Fig. 4 Mapa de Temperatura Media Anual del municipio.**



La humedad relativa en la zona alcanza el 76%. Los meses más fríos son Diciembre y Enero y parte de Febrero. El promedio temperatura es de 26oC.

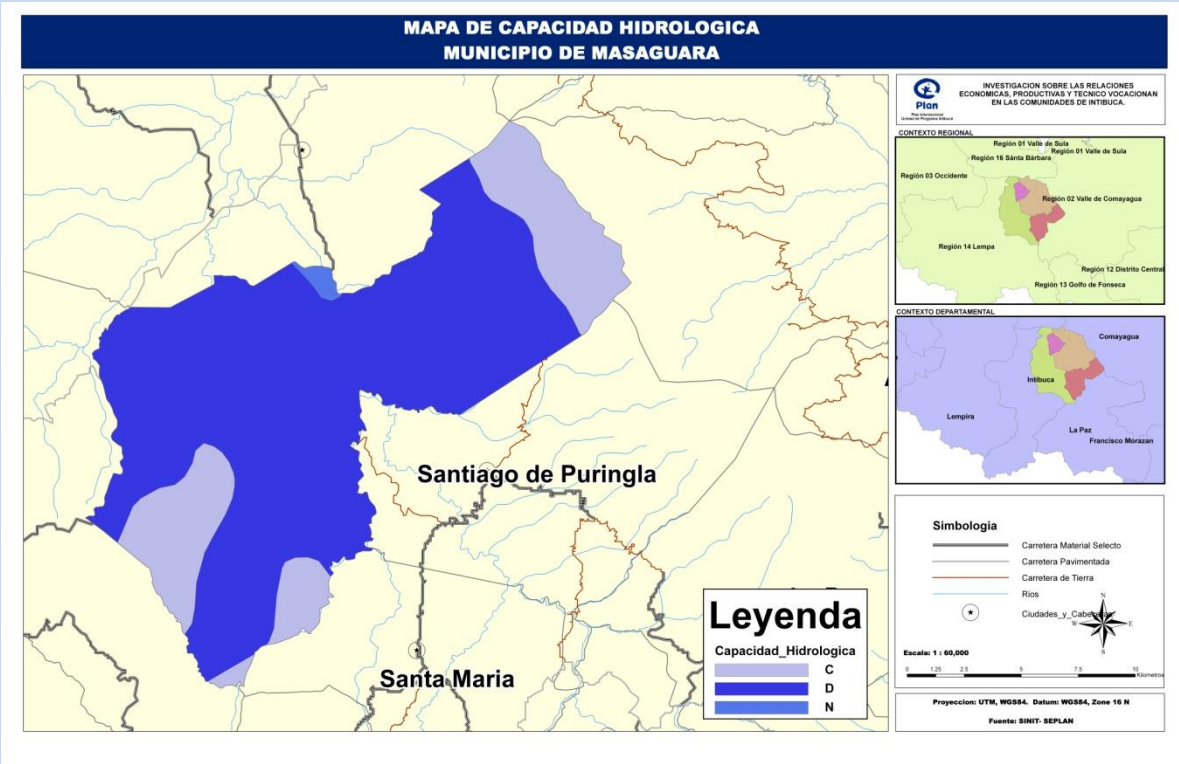
**Fig. 5 Mapa de Precipitación Media Anual del municipio**





A continuación se presenta el mapa de la clasificación hidrológica de los suelos del municipio:

**Fig. 6 Mapa Tipo de suelos según Simmons y Castellanos o Capacidad Hidrológica.**



## Geología y suelos

El aspecto geológico es importante para determinar el uso adecuado, la sensibilidad a movimientos de ladera y otros, por lo que se tomó en consideración el mapa Geológico de Honduras elaborado por el Servicio Geológico de Estados Unidos (USGS).

El Municipio de Masaguara se encuentra sobre la formación geológica de la unidad litológica conocida como Grupo Padre Miguel (o Grupo Jutiapa), perteneciente a la era del terciario cenozoico, compuesta por rocas volcánicas ácidas, que consisten en rocas piroclásticas asociadas de tipo ingimbrita riolítica blancas y andesítica, rocas sedimentarias derivadas de rocas volcánicas y coladas de riolita, andesita y basalto.

Los Suelos que presenta el Municipio son variables predominando más el de carácter Forestal Agrícola. Cuenta con una amplia zona de vocación Agrícola cafetalera, ubicada en las Aldeas de Quiraguira, Lagunetas y Guasore.

A continuación se presenta el corte del mapa nacional geológico:

**Fig. 7 Mapa Geológico del municipio**



## Cobertura vegetal y capacidad de uso del suelo

El análisis de uso de suelos se realiza a través del Mapa de Cobertura Vegetal o mapa nacional de uso actual del suelo (generado oficialmente por el PMDN en el año 2006, utilizando procesos de teledetección de ortofotos del año 2001 y clasificación automatizada con herramientas de análisis digital y validada en procesos de clasificación supervisada en 61 municipios del país).

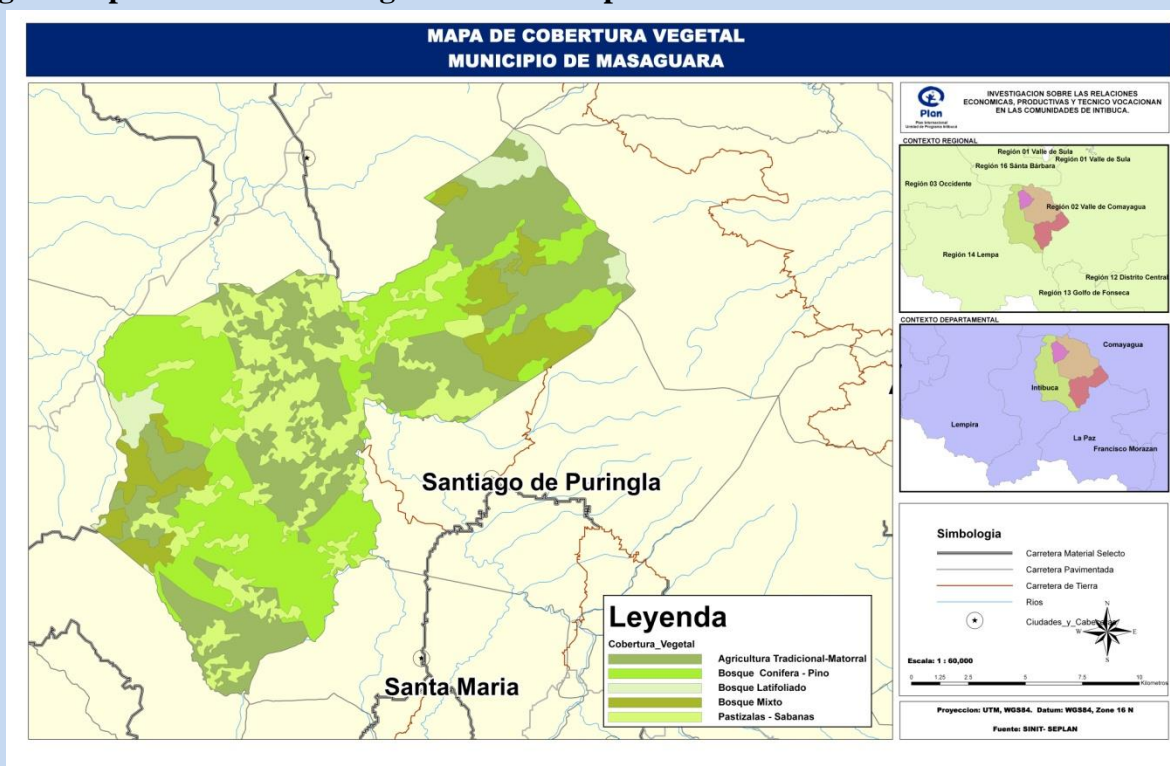
En cualquier método hidrológico que se utilice para determinar el gasto o caudal de un área tributaria o cuenca, siempre se considera el uso o cobertura del suelo como factor importante que influye en la determinación del caudal pico.

Se utilizaron los 9 estratos siguientes, para la clasificación de Uso del Suelo contenidos en el mapa nacional:

- a) Agricultura Tradicional y/o Matorral
- b) Agricultura Tecnificada y Semi –Tecnificada
- c) Pastizales y Sabanas
- d) Bosque de Pino
- e) Bosque Mixto
- f) Bosque Latifoliado
- g) Café
- h) Suelo Desnudo
- i) Asentamientos Humanos

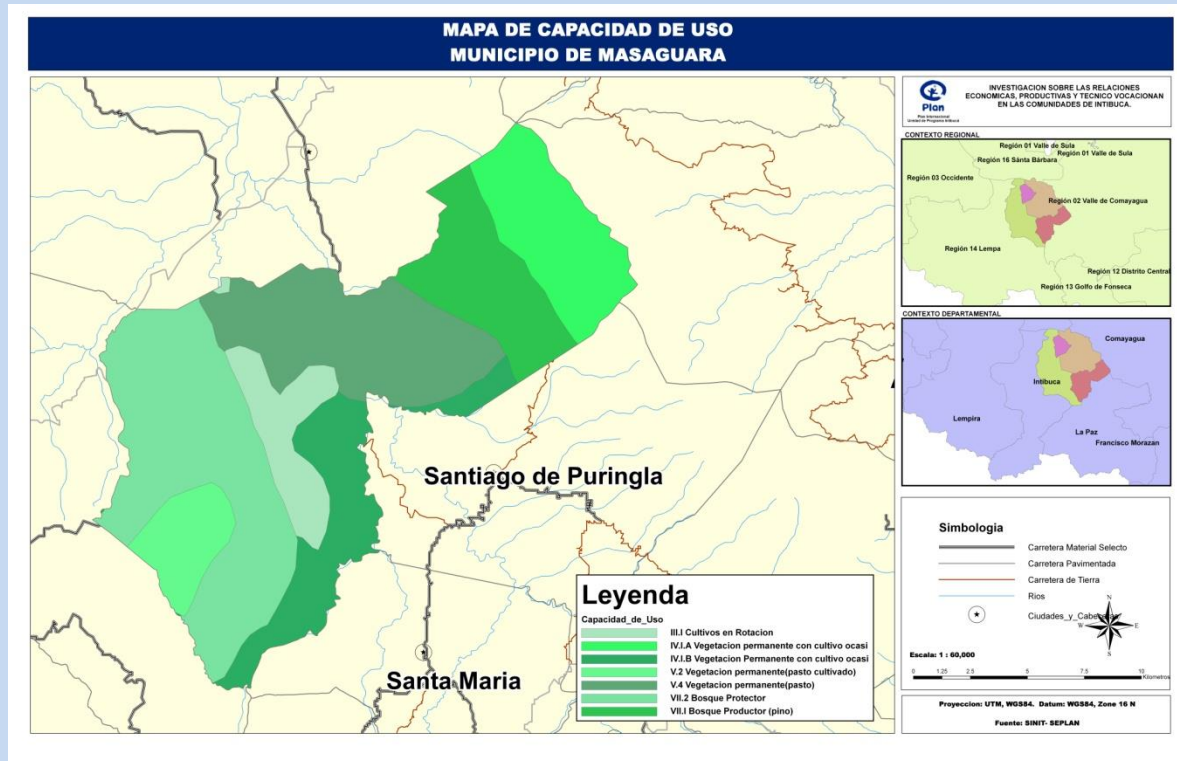
De los anteriores estratos de tipo de cobertura, solo 5 de estos predominan en el municipio, tales como se muestra en el siguiente mapa.

**Fig. 8 Mapa de Cobertura Vegetal del municipio**



De igual modo se presenta el análisis realizado para determinar la capacidad del uso del suelo más adecuado:

**Fig. 9 Mapa de Capacidad de Uso del municipio**



### Recurso Bosque.

Existe en el municipio Pino, Roble, Encino, pero en poca cantidad ya que en años anteriores hubo una tala inmisericorde del Bosque. En la actualidad la tala está siendo controlada por los alcaldes auxiliares y la Unidad Municipal Ambiental (UMA).

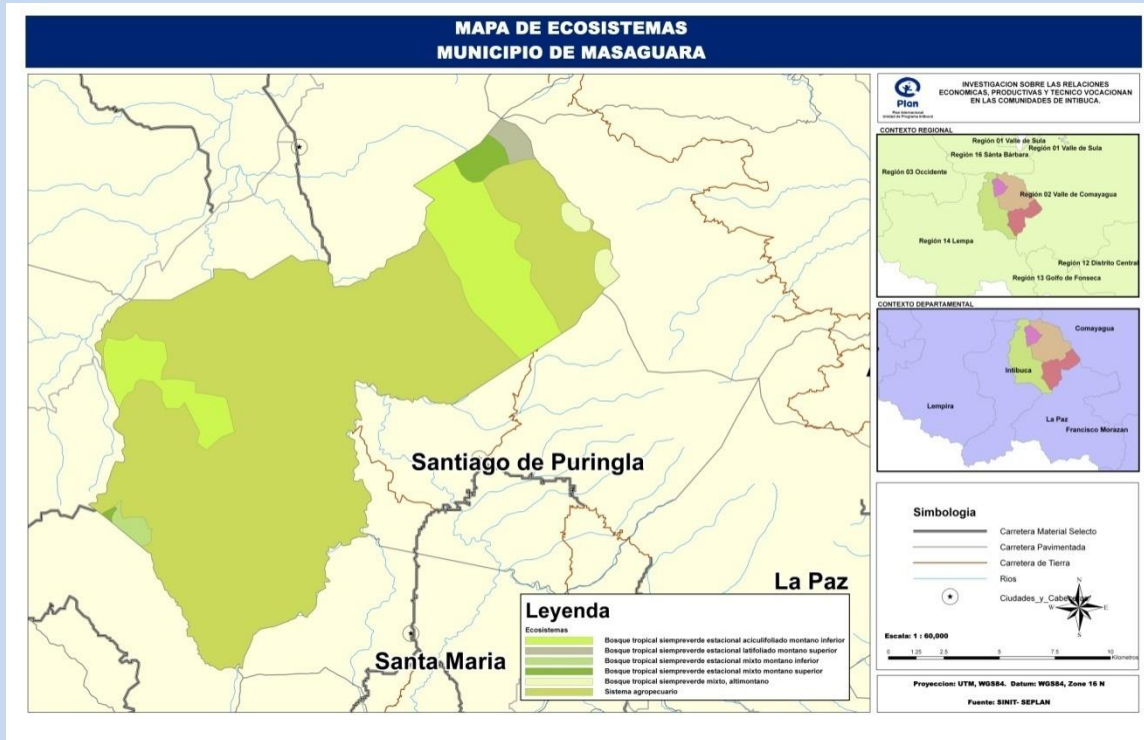
El maderero en esta zona no es una actividad a gran escala, el mayor uso de la madera es para la construcción de viviendas, pero existen muchas áreas que han sido descombradas para cultivos agrícolas (café, granos básicos, etc.) desaprovechando de ésta forma la utilización sostenible del bosque ya que en la actualidad no se han implementado planes de manejo forestal en el municipio.

### Ecosistemas acuáticos

El principal ecosistema acuático en el municipio lo constituyen los diferentes ríos y quebradas que conforman la red hídrica del municipio. El ecosistema es caracterizado por especies de agua dulce entre estos tenemos Crustáceos como cangrejos y camarones; anfibios como ranas, sapos tortugas y peces, los más comunes son: Olomina, Juilín, Poroco, Cuyamel, Sábalo, Tepemechín, carpa, rey anzuelo, tilapia, cheto, guapote y bagre, conformada así un ecosistema complejo de interacciones e interrelaciones directas, entre especies de flora y fauna.

## Ecosistemas

Fig. 10 Mapa de Ecosistemas Vegetales del municipio.

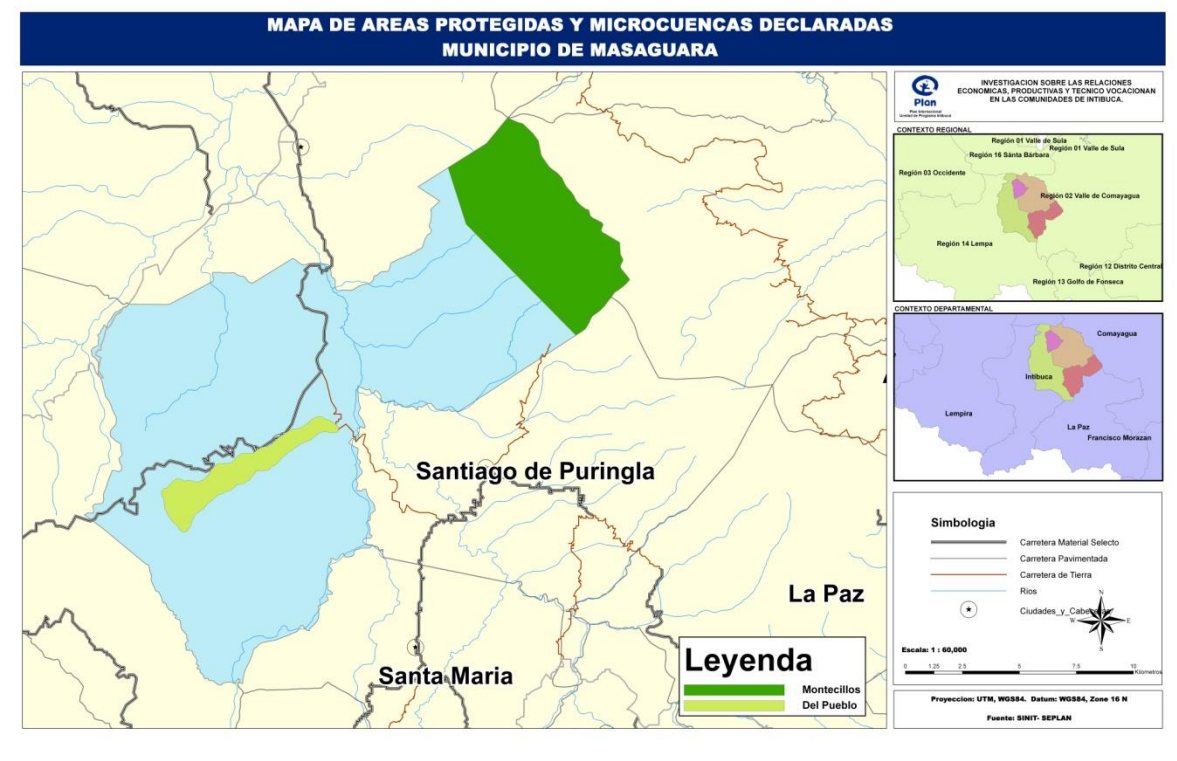


## Áreas protegidas

Una parte del área del municipio forma parte de la reserva de la cordillera de montecillos la cual fue declarada como área protegida mediante el decreto Ley # 87-87 en el año de 1987, por el Congreso Nacional de la República

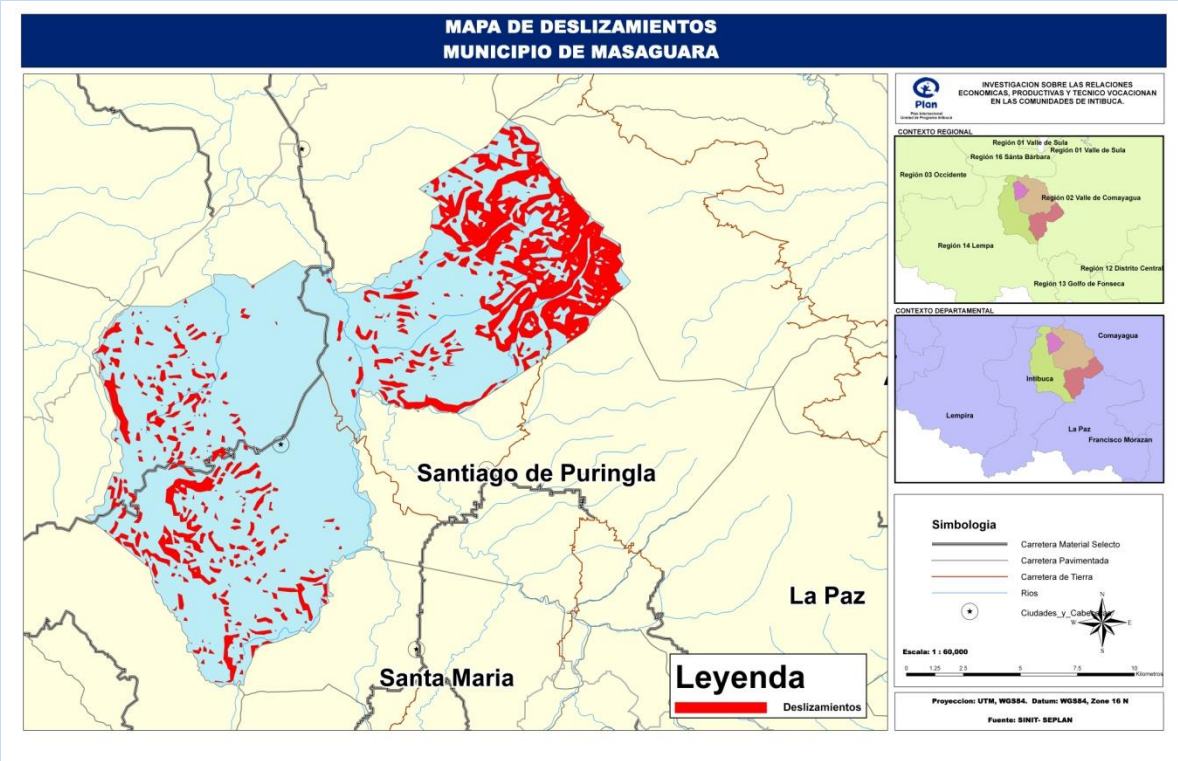


Fig. 11 Mapa de Áreas Protegidas del municipio.



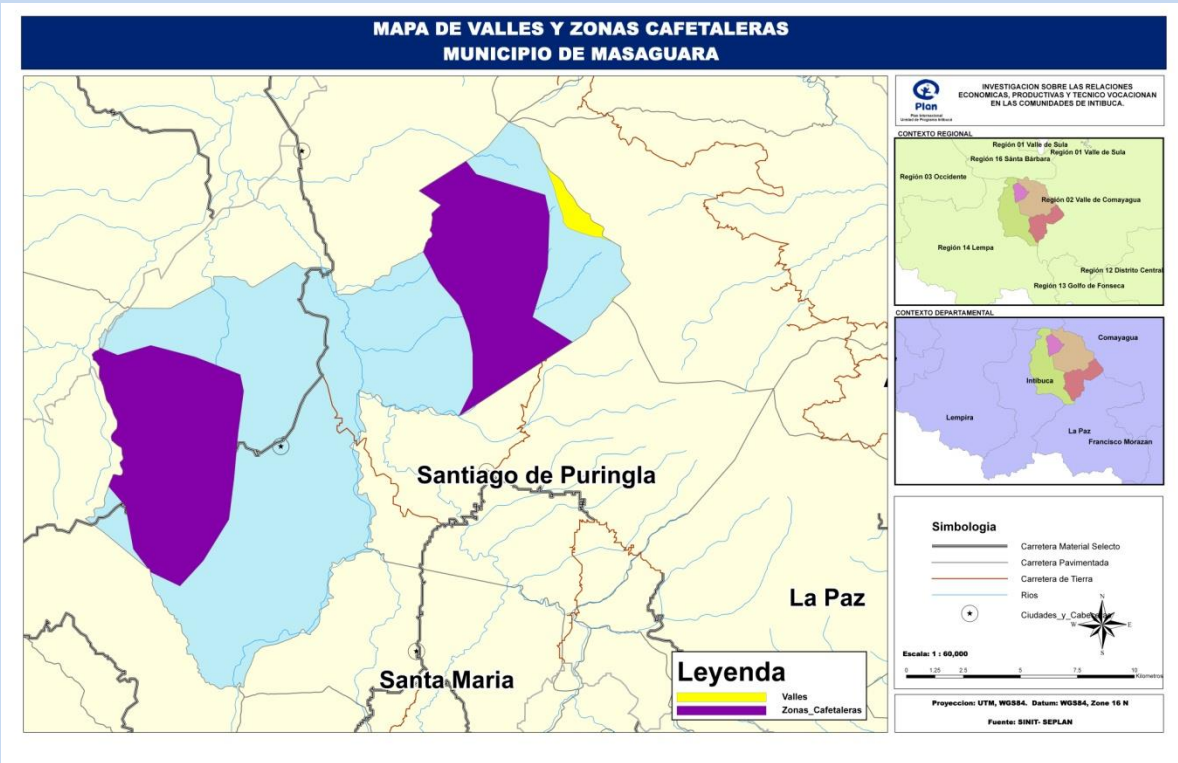
A continuación se presenta el corte del mapa nacional de deslizamientos del SINIT.

**Fig. 12 Mapa de Áreas potenciales a deslizamientos**



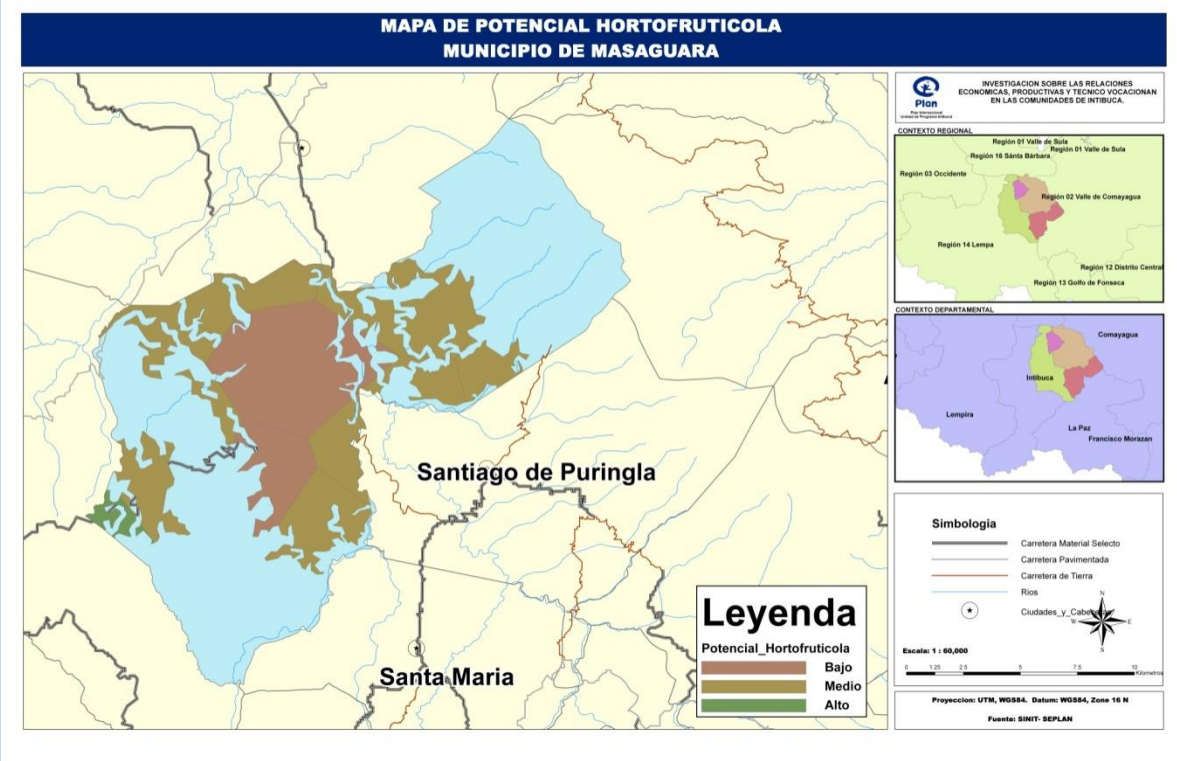
A continuación presentamos un mapa compuesto de las zonas de valle y zonas cafetaleras, para identificar las áreas en que se realizan actividad agrícola y caficultora.

**Fig. 13** Mapa de zonas de valles y zonas cafetaleras del municipio.





**Fig. 14 Mapa de Potencial Hortofrutícola del municipio.**



Fuente: Plan Internacional, UP Intibucá\_2012

## Capacitación a técnicos municipales sobre la metodología de preparación de PDM





## Socialización de Planes de Desarrollo Comunitario





## Socialización del PDM en sesión de corporación municipal



