



MUNICIPALIDAD DE ARADA SANTA BARBARA 2014-2021  
PROYECTO FOCAL II  
PLAN DE DESARROLLO MUNICIPAL



Fortalecimiento de Capacidades Locales en el Municipio de Arada Santa Bárbara.



PLAN DE DESARROLLO MUNICIPAL  
MUNICIPALIDAD DE ARADA, SANTA BARBARA 2014-2021

## **Plan De Desarrollo Municipal de Arada, Santa Bárbara**

**Elaborado por Equipo Técnico Municipal**

**Gerson David Hernández Leiva**

**Asesorados por Equipo Técnico de la SDHGJD  
Gustavo Acosta**

**Mancomunidad de los Municipio de la Región Suroeste de Santa  
Bárbara**

**MUNASBAR**

**Pedro Aguilera Hernández  
UPIM**

**Financiado por:  
Municipalidad de Arada, S.B**

### **AGRADECIMIENTO**

El Equipo Técnico agradece el apoyo recibido en la elaboración del Plan de Desarrollo Municipal (PDM) a la Corporación Municipal de ARADA, Mancomunidad MUNASBAR, representantes de Instituciones y principalmente a los líderes comunitarios quienes fueron los principales proveedores de insumos e ideas para alcanzar el objetivo final.

## Contenido

<b>-Resumen Ejecutivo.....</b>	<b>5</b>
<b>_ VISION del Municipio.....</b>	<b>7</b>
<b>Introduccion .....</b>	<b>12</b>
<b>Antecedentes Historicos .....</b>	<b>13</b>
<b>Situacion Socioeconomica .....</b>	<b>17</b>
<b>Ubicación Geografica. ....</b>	<b>13</b>
<b>Características Biologicas.....</b>	<b>14</b>
<b>Justificacion .....</b>	<b>16</b>
<b>Objetivos y metas del Milenio.....</b>	<b>17</b>
<b>Diagnostico Socioeconomico.....</b>	<b>22</b>
<b>Principales conclusiones.....</b>	<b>38</b>
<b>Infraestructura Basica. ....</b>	<b>40</b>
<b>Institucionalidad e inversion para el desarrollo.....</b>	<b>25</b>
<b>Lineas y Objetivos estrategicos .....</b>	<b>48</b>
<b>Proyectos Sociales .....</b>	<b>50</b>
<b>Proyectos de desarrollo productivo. ....</b>	<b>56</b>
<b>Proyecto de infraestructura social.....</b>	<b>59</b>
<b>Proyectos ambientales .....</b>	<b>63</b>
<b>Organización para la gestion.....</b>	<b>66</b>
<b>Organigrama.....</b>	<b>67</b>
<b>Costos a nivel de planes de desarrollo comunitario.....</b>	<b>71</b>
<b>Seguimiento y Evaluacion .....</b>	<b>73</b>
<b>PIMA (Plan de Inversion Municipal Anual)2016 .....</b>	<b>74</b>
<b>PIMP(Plan de Inversion Multisectorial Plurianual).....</b>	<b>77</b>
<b>Anexos.....</b>	<b>86</b>



Municipalidad de Arada  
Departamento de Santa Bárbara.  
Tel.2664-41-26  
municipalidadarada@yahoo.com

En el año 2010 La MUNASBAR inicia la gestión para que nuestro municipio se incluyera en el proceso de planificación para el desarrollo local que promueve la SEIP y la JICA en Honduras. Fue así, que se tomó la decisión de dirigir y ejecutar todas las acciones para implementar la metodología del proceso con la participación de nuestras comunidades, organizaciones locales, técnico(as) municipales, técnicos(as) de la mancomunidad, centros educativos, y demás actores. Iniciando para nuestro municipio una nueva ruta conscientemente planificada, participativa y reflexiva hacia el desarrollo sostenible. Logrando, que con el esfuerzo y la determinación de las comunidades la construcción de sus propios Planes de Desarrollo Comunitario (PDC).

Como municipalidad no dudamos de emprender y disponer nuestros recursos para iniciar el proceso denominado Fortalecimiento de las Capacidades Locales (FOCAL II) que impulsa la Agencia de Cooperación Internacional de Japón (JICA) en Honduras. Esfuerzo promovido por la secretaria de Interior y Poblaciones (SEIP) el cual estamos muy agradecidos por su iniciativa y apoyo en la ejecución de este proceso.

Ahora, nuestro municipio cuenta con una línea base socioeconómica que nos da los parámetros para medir cuales son nuestros avances en el desarrollo local, esta herramienta es de importante uso para todos los demás gobiernos municipales que vendrán en el futuro. Nuestra planificación para el desarrollo local está marcada por los Planes de Desarrollo Comunitario (PDC), Planes de Desarrollo zonal, Plan de Inversión Multisectorial y Plurianual (PIMP, PIMA). Siendo esta la plataforma sobre la cual se construye el Plan de Desarrollo del Municipio 2014-2021 (PDM)

Es el momento de tomar y construir nuestro destino, de trazar nuevas rutas y emprender el desarrollo sostenible que todos anhelamos. El Plan de Desarrollo Municipal se enmarca y es coherente con La Visión de país y plan de nación y Objetivos de Desarrollo del Milenio (ODM). El PDM contiene acciones en ordenamiento territorial, Salud y Nutrición, Educación, Recursos Naturales y Ambiente, Grupos Vulnerables, Vivienda, Agua y Saneamiento, Economía, Seguridad Alimentaria, Tierra, Participación, Seguridad Ciudadana, Infraestructura Social y Turismo.

Finalmente agradezco a la JICA, a la SEIP, a la mancomunidad de MUNASBAR, personal Municipal, Lideres y lideresas de las comunidades, organizaciones locales, Centros educativos, regidores municipales , Instituciones de Gobierno que participaron en el proceso FOCAL por su esfuerzo desinteresado para hacer posible que el municipio de Arada cuente con un PDM, y sobre todo que las mismas comunidades ahora tengan su propio Plan de Desarrollo, por el cual todos estamos dispuestos a enfocar los recursos existentes en el municipio identificando y priorizando las necesidades, con el propósito de mejorar la calidad de vida de la población e incidir para que los recursos gubernamentales , no gubernamentales y de la cooperación sean orientados a la ejecución para que este plan sea una realidad para todos.

Alcalde Municipal

Prof. José Arnold Avelar Hernández.  
MUNICIPALIDAD DE ARADA SANTA BARBARA 2014-2021

## Resumen Ejecutivo

- El Municipio de Arada cuenta con una población de 8.693 habitantes, distribuidos en 14 barrios, 15 aldeas y 12 caseríos.
- La población menor o igual a 18 años es del 46.7% del total, lo que muestra una población relativamente joven que en los próximos años estará presionando por nuevas fuentes de trabajo y nuevos servicios públicos, entre otros aspectos.
- La natalidad para el año 2009 fue de 153 niños, existen 325 madres solteras, en el 15.6% de las viviendas, hay que considerar que en aproximadamente el 2.4% de las viviendas viven dos o más familias.
- La tasa de mortalidad materna durante el parto y el posparto para el 2009 fue de un 6.5%, sin embargo, la mortalidad infantil fue de 1 niño menor de 5 años que murió en el período, lo que representa el 1.1% de mortalidad infantil por mil nacidos vivos.
- Entre las enfermedades de mayor incidencia en la población están las infecciones respiratorias agudas (IRAS), dengue clásico, paludismo, dengue hemorrágico, tuberculosis y otras enfermedades comunes como la gripe.
- El 100% de la población recibe el servicio de agua, del cual el 83.1% es a través de acueducto, un 12% mediante manguera y un 8.4% con llave pública.
- La cobertura del servicio de alcantarillado es de 24.2% de la población, sin embargo el 50.4% de la población poseen letrinas de las cuales el 0.4% no la utilizan, lo que hace un total real de 74.3% de la población con disposición de excretas.
- La cobertura del servicio de energía eléctrica es de 82.4%.
- Existen 2,804 viviendas, de éstas un 74.04% están ocupadas y un 21.6% desocupadas.
- En cuanto a la tenencia de la vivienda el 85.6% de las familias poseen viviendas propias totalmente pagadas, un 6.7% está alquilando, un 5.8% la ocupan en forma prestada y el 1.9% posee vivienda propia pero la está pagando
- 3,140 niños y jóvenes se encuentran en edad escolar (36.1% del total de la población), de estos 52.3% son varones y 47.7% son mujeres, de los cuales solo el 56.02% están estudiando.
- La población estudiantil que ha logrado llegar a nivel diversificado es sumamente bajo (17.8%) y extremadamente bajo el nivel universitario (0.4%), por lo que el nivel de profesionalización y calificación del recurso humano del municipio no es el esperado para lograr impulsar el desarrollo local.

- Las principales actividades económicas del municipio son el cultivo de café, ganadería, granos básicos y actividades artesanales, ya que es una de la mayor fuente de ingresos en las mujeres pues se dedican a la artesanía.
- Población en edad de trabajar (PET) del municipio representa el 76.3% del total de la población; la población económicamente activa (PEA) es el 41.5% de la PET. El 96.6% de la PEA está ocupada, por tanto existe un desempleo abierto de 1.4% de la PEA. La población económicamente inactiva representa el 58.5% de la PET.
- Existen un total de 378 profesiones.
- Las profesiones que sobresalen son: maestros de educación primaria, peritos mercantiles, secretarias y administradores de empresas.
- Los oficios más relevantes son comerciantes al por menor, carpinteros, albañiles, motoristas, pintores, oficios domésticos y artesanos.
- Los jornaleros y las amas de casa representan el 41.6% de la PET.
- El 4.3% de las familias reciben remesas del exterior, (75.6% son menores a 2,000.00 Lps).
- El 76.7% de la población recibe ingresos menores a \$ 1.00 diario (ingreso per cápita)
- En el 79.1% de las familias algún miembro trabaja por cuenta propia la tierra.
- Solo el 46.3% de las familias que la trabajan poseen tierra propia totalmente pagada, un 51.3% trabaja la tierra alquilada o prestada.
- Del 79.1% que trabaja la tierra, el 99.7% producen alimentos como granos básicos y otro 0.3% de estas familias se dedican a otro tipo de cultivos.
- El 99% de los que producen alimentos les es suficiente para el autoconsumo y cubrir con las necesidades de alimentación en la familia.
- Solo el 35.2% de las familias que producen alimentos obtienen excedentes para la venta, principalmente de maíz y frijoles.
- En el 66.8% de las familias los hombres no participan con ninguna organización y en el 70.6% de las familias las mujeres no participan con ninguna organización.

## Visión

Ser un municipio modelo para el 2021 con amplia cobertura en educación, salud y servicios básicos con eficiencia y calidad, **generador de empleo**, **mediante la participación activa**, **equidad e igualdad**, **en armonía con el medio ambiente**

**Tabla 1. Líneas y proyectos Estratégicos.**

No	Líneas Estratégicas	Cantidad de Proyectos
1	Amplia cobertura en educación, salud y servicios básicos con eficiencia y calidad	5
2	Generador de empleo	2
3	Mediante la participación activa ,equidad e igualdad	2
4	En armonía con el medio ambiente	3

Tabla 2. Ejes temáticos y proyectos priorizados en PIMP (7 años)

No	Ejes temáticos	Cantidad de Proyectos.
1	Salud y Nutrición	57
2	Educación	51
3	Grupos vulnerables	96
4	vivienda	68
5	Agua y Saneamiento	44
6	Tierra	19
7	Participación	17
8	Seguridad Ciudadana	13
9	Turismo	1
10	Recursos Naturales y Ambiente	54
11	Seguridad Alimentaria	32
12	Economía	26
13	Ordenamiento Territorial	
14	Infraestructura Social	54
Total.		532



## Introducción

El presente documento contiene el Plan de Desarrollo Municipal de Arada, departamento de Santa Bárbara, el cual incluye una lista de proyectos priorizados por las comunidades detallados en Planes Zonales, un Plan de Inversión Plurianual a 7 años y un anteproyecto de Plan de Inversión Anual del 2014, ha sido preparado entre los meses de Septiembre 2013 a septiembre del 2014, representan la base para la ejecución de proyectos en el municipio.

La base de este plan son los Planes de Desarrollo Comunitario, obtenidos del Levantamiento de La Línea Base por cada aldea y barrio del municipio; previamente capacitados Técnicos Municipales y Líderes Comunitarios, quienes asumieron la facilitación en el levantamiento de la línea base y la preparación de los planes comunitarios en asambleas públicas en sus comunidades; posteriormente, realizaron asambleas para la priorización y preparación de planes a nivel zonal y de estos resultados se preparó el plan plurianual, del cual se derivan los planes de inversión anual.

Este documento contiene introducción, resumen ejecutivo, y seis capítulos de los cuales se describen a continuación:

**Capítulo I:** Trata sobre el marco referencial, que incorpora los antecedentes históricos del municipio, la ubicación geográfica, el contexto biofísico, la justificación del proceso, los beneficiarios, la metodología y el periodo previsto para la ejecución del plan de inversión plurianual.

**Capítulo II:** Se describe el diagnóstico socioeconómico del municipio, que incluye los principales indicadores, la infraestructura básica, la institucionalidad existente en apoyo al desarrollo y las principales potencialidades y problemas.

**Capítulo III:** Detalla el Plan de Desarrollo del Municipio, que incluye la visión compartida del municipio, las líneas y proyectos estratégicos, proyectos sectoriales, los planes de zonas territoriales, el plan de inversión plurianual y el anteproyecto de plan de inversión anual para el 2014.

**Capítulo IV:** Trata sobre la organización para la gestión del plan, mostrando las condiciones a nivel de organización social comunitaria, la organización municipal, el papel institucional, la gestión de recursos, el plan de comunicación, la viabilidad de las ideas de proyectos y las limitantes y riesgos en la gestión del plan.

**Capítulo V:** Se resumen los costos globales del plan por eje temático y por comunidad, así como las potenciales fuentes de financiamiento.

**Capítulo VI:** Da a conocer los mecanismos de seguimiento que se aplicarán para establecer el logro de los productos previstos en el plan y los alcances de los objetivos mediante la evaluación de los resultados. Creemos que el presente plan es un instrumento valioso para la gestión del desarrollo a nivel de las comunidades y el municipio, sea con fondos propios, de la transferencia del gobierno central, de cualquier cooperante nacional o externo.

## I. Marco de Referencia.

### 1.1. Antecedentes Históricos.

#### RESEÑA HISTÓRICA DE ARADA

Fue creado el 4 de enero de 1901, antes de la creación de este municipio ya existía una villa llamada EL OCOTAL, la ubicación de tal villa estaba en lugar rocoso no apto para el cultivo ni para las labores de la agricultura que era la principal economía de los pobladores, por tal razón se vieron obligados a trasladarse a un lugar propio para la agricultura, que en ese tiempo era un hermoso bosque. Para iniciar sus trabajos los pobladores tenían que arar la tierra. A esa actividad se debió el nombre de **ARADA**.

Las primeras familias que habitaron en el municipio de Arada se ubicaron en el sitio de la labranza de la villa en las inmediaciones del barrio el culebrón y que actualmente es el barrio el Carmen, y el cual bautizaron como el Pimiental, ubicado exactamente entre las quebradas de Gualtonco y las pilas.

Las familias que predominaron son: LOS RODRIGUEZ REYES, Don JESUS RODRIGUEZ padre de Agapito Rodríguez, Norberto Rodríguez, Ignacio Rodríguez que se ubicaron en las cercanías de las quebradas y nacientes el orégano, el juniapo, el poso del cerro, las pilas, el chichipate, la veguita.

El primer alcalde municipal fue señor Agapito Rodríguez en 1901, la primera corporación municipal funcionó en una casa alquilada del señor Don Jesús Reyes. El primer subsidio que recibió la municipalidad fue 225 pesos y el presupuesto era de 1998.50 pesos. Siendo su primer tesorero municipal el señor Juan Castellanos ganando el 3% sobre los impuestos recaudados.

La municipalidad fue construida en el año 1907 a un costo de 30 pesos por los señores Caledonio Guandique y Jesús Reyes. Don José María Ulloa fue uno de los habitantes que gestionó para que Arada fuera declarado municipio.

La primera escuela comenzó a funcionar en casa del señor Hipólito Reyes siendo el primer director de la escuela de varones el profesor Luis Amaya y de la escuela de hembras fue la maestra Concepción Madrid, en 1912 se nombró director de la escuela de varones el profesor Hildebrando Martí, de origen cubano con un sueldo de 50 pesos.

En 1913 se trajo el primer telégrafo y funcionó en casa de Cruz Caballero.

En 1915 se construyeron las dos pilas en el sitio conocido como el pimiental; el cual servía para que las personas pudieran ir a traer su agua, que actualmente aún existe.

La construcción de la iglesia católica costó diez mil lempiras y el reloj que presenta en su torre es de fabricación francesa y se compró por la cantidad de 800 lempiras. Don Martín Pineda y Plutarco Pineda fueron los primeros relojeros en 1926 y 1932 se construyó la fachada que hoy conocemos de la iglesia católica. Las campanas de la iglesia fueron traídas en el año 1906.

En 1916 se construyó el puente que está ubicado cerca del palacio municipal, donde se contrató al señor José María Montoya para su construcción se usó piedra de canto y cuya dimensión es de 33 mts de largo por 7 mts de ancho y 6 mts de altura, el costo fue de 600

pesos plata, en ese mismo año se construyó la pesa pública o rastro en la salida al níspero en propiedad del señor Alvino Ramos, en ese entonces valía 6 centavos la libra de carne

En 1,917 siendo alcalde el señor Aquilino Funes se hizo el cementerio público anexo a la aldea el Ocotal.

En 1,929 siendo alcalde municipal Crescencio Reyes se construyó el puente del barrio abajo, el albañil se llamaba Ulises Urquía originario de Ilama; el valor de la obra fue de 850 pesos plata.

En 1,951-1,952 se construyó la carretera que comunica Arada con la cabecera departamental Santa Bárbara.

### **Fechas importantes de nuestro municipio**

- En 1,930 se elaboró el primer estudio de agua Potable
- En 1,930 misioneros católicos colocaron la primera cruz en el cerro que hoy es conocido como el cerro de la cruz.
- En 1,944 se organizó la primera junta de agua.
- En 1,951 fue construido el primer tanque de almacenamiento de agua del municipio.
- En 1,965 fue construida la escuela Dr. Miguel Paz Barahona.
- En 1,966 fue construido el centro de salud llevan en nombre de Dr. Emigdio Mena, el primer médico que laboró en el centro de salud fue el Dr. Joaquín Róbelo y la primera enfermera fue la señora Castorina Rodríguez.
- En 1,970 fue construido el alcantarillado.
- En 1,975 fue construido el parque central
- En 1,971 se fundó el instituto Cleofás C. Caballero y se oficializó con la ayuda del presidente del congreso nacional en ese tiempo el Sr. Carlos Orvin Montoya en 1,987
- En el 2001 el colegio pasa a ser técnico como instituto Técnico Cleofás C. Caballero
- En el año 2008 se inaugura la reconstrucción del Palacio Municipal por gestión del Alcalde Municipal José Arnold Avelar.

## **SITUACIÓN SOCIOECONÓMICA ACTUAL**

El municipio de Arada, Santa Bárbara es eminentemente Agro-forestal, dedicándose sus habitantes a la producción de granos de primera necesidad.

En las actividades agrícolas se resalta el cultivo del Café, el cual genera el principal ingreso económico y modo de vida a la mayoría de su población. Las comunidades de Arada que más producen café son: Las Marías, El Ocotillo, El Palmo, Caulotales y Candelaria.

La ganadería es otra de las actividades que se realizan en menor escala.

La Industria y el comercio se practican básicamente con los productos artesanales y agrícolas, realizándolo con las comunidades cercanas, la cabecera departamental.

Existen grupos o comité agrícolas dedicados al cultivo de granos básicos, café y hortalizas. La formación y financiamiento la reciben de parte de: Recursos Naturales, IHCAFE, FAO, etc.

En la actualidad Arada, Santa Bárbara cuenta con: Alumbrado eléctrico en un 100%, Centro de Internet, Agua Potable, Televisión por Cable, calles pavimentadas, Servicio de telefonía de HONDUTEL y celular con antenas, Centro Comunal, Rastro Publico, gracias a la labor realizada por la alcaldía municipal y sus habitantes.

### **CONDICIONES DE VIVIENDA:**

La mayoría sus viviendas están construidas en forma lineal, hay construcciones de bloque con techo de lámina de zinc y otras con techos de teja, también se encuentran casas construidas de adobe y bajareque. Se puede observar casas de excelente construcción, así como también construcciones humildes.

### **SERVICIO DE COMUNICACIÓN:**

El servicio que se brinda es el de telefonía fija del Estado y celular con antena fija, También cuenta con centros que brindan servicio de Internet.

### **SERVICIO DE SALUD E HIGIENE:**

Este servicio es brindado por el CESAMO del municipio que es administrado por el ministerio de salud. El CESAMO cuenta con un Medico, y dos Paramédicos (auxiliares de enfermería). Pero también se Cuenta con clínicas de atención primaria en salud en las comunidades de: El Palmo, El Ocotal, El Ocotillo, Candelaria, Las Marías y Caulotales; hay comités de salud, guardianes de salud, parteras.

### SERVICIO DE ELECTRICIDAD Y AGUA POTABLE:

Cuenta con servicio de Energía Eléctrica (E.N.E.E.) y alumbrado público en la mayoría de sus calles.

En cuanto al servicio de agua potable se puede decir que es buena, pero no abundante, debido a que la tubería ya cumplió su vida útil y el municipio ha tenido crecimiento poblacional.

### UBICACIÓN GEOGRÁFICA

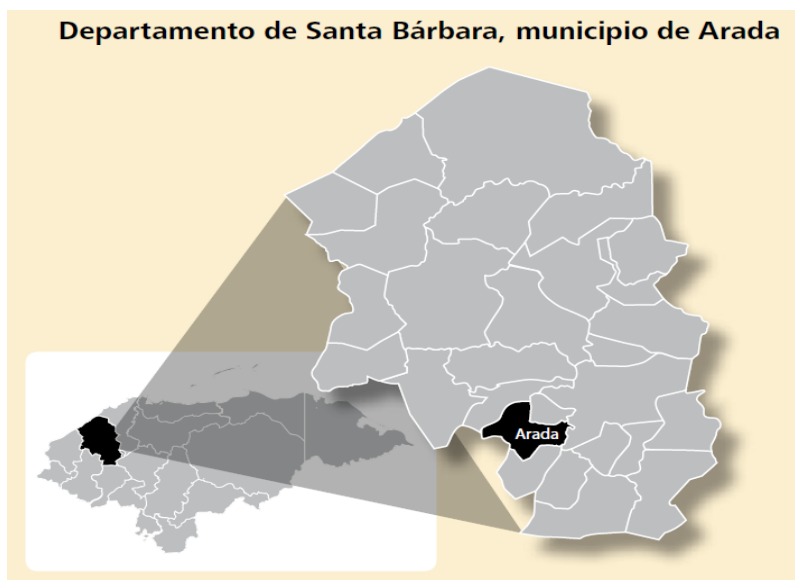
El municipio de Arada está ubicado al sur del departamento de Santa Bárbara, se encuentra a 16 KM de la cabecera departamental. Su altura oscila entre 600 y 800 metros sobre el nivel del mar, con una extensión de 110 KM<sup>2</sup> sus colindancias son.

**Al norte:** San Vicente Centenario y Santa Bárbara.

**Al sur:** El Níspero.

**Al Este:** Santa Bárbara.

**Al Oeste:** San Nicolás y parte de la Unión Lempira.



### CARACTERÍSTICAS FÍSICAS

**La topografía** de nuestro municipio es quebradiza, está rodeado de bellos pinares y robledales, árboles frondosos y se destacan por su belleza natural. El terreno donde se encuentra ubicado el casco urbano del municipio de Arada es plano, pero la mayoría de sus aldeas están asentadas en terreno montañoso. El municipio se destaca por sus hermosos ríos

quebradas, riachuelos como: Río San Juan De Palaja, Cajora, Aguagua, Ulúa, Juilile, y quebradas como: Gualtonco, Los Tirantes, La Mina y la Barquera. Cuenta también con dos majestuosas lagunas naturales: Laguna Blanca y Laguna Verde, que están ubicadas en la aldea LAS LAGUNAS y que forman parte de nuestra belleza natural. El clima de nuestro municipio es cálido, los tipos de suelo son arcillosos y arenosos.

### Laguna Verde



### CARACTERÍSTICAS BIOLÓGICA

#### Recurso Agua

Las principales zonas de vida a las que pertenece nuestro municipio: sub cuenca del palmo y sub cuenca del volcán que son las principales fuente que abastecen de agua al municipio y a otras comunidades.

Las principales micro cuencas: La Pila, El Jaral, El Orégano, El Pulún, El Chupadero Y El Sunzapote, entre las áreas protegidas o zonas de reserva biológica se encuentra el Volcán, Cerro de La Cuchilla, Cerro De La Cruz, Cerro De La Pila. También encontramos los tipos de fauna y flora entre las que podemos mencionar están las siguientes:

**FAUNA:** Conejos, Pericos, Chachas, Chanchos de Monte, Ardillas, Ocoteras, Tacuacines Y Guatusas, etc.

**FLORA:** ROBLE, PINO, BRASIL, LESQUÍN, CIPRÉS, LAUREL, MACUELIZO, CAOBA, CEDRO Y GUAMO.

El tipo de vegetación es variado y en abundancia en los que se destaca los árboles de pino y roble los cuales sirven para trabajos de construcción y trabajos artesanales.

Los principales cultivos de este municipio: son el maíz, frijol, café, plátano, banano, entre otros.

En el municipio existe una gran variedad de plantas comestibles tales como la juniapa, culantro, hierba buena, pacaya, capuca, camote, yuca, mostaza y orégano.

También existe plantas medicinales algunas de cuales son alimenticias: el orégano, el limón, apazote, palo de golpe, aguacate, el laurel de montaña, hierba buena, sábila, ruda, jengibre, verbena, hoja blanca, viborán, naranjo agrio, ajeno, cola de caballo, albahaca, drago, ciguapate, eucalipto, valeriana, malva, zarza hueca, lesquín.

### **CARACTERÍSTICAS SOCIALES**

Las relaciones sociales de los pobladores son muy buenas, sus costumbres y su amabilidad es una de las cosas que sobresale nuestro municipio, las instituciones que han pasado a dejado huellas en nuestra gente con las diferentes capacitaciones en diferentes áreas, se ha logrado transformar el pensar del **Aradeño** en ir mejorando su nivel de vida y de su familia. También la amistad ha sido un factor importante por la relación que tiene cada vecino eso ha generado mejores relaciones interpersonales y ha creado clima de tranquilidad en el municipio.

### **NUESTRAS COSTUMBRES Y TRADICIONES**

Detallaremos las costumbres y tradiciones que tenemos en nuestro municipio, como todo buen Aradeño la costumbre en la mañana es tomar una rica taza de café de palo con pan, o comer un buen desayuno para luego ocuparse de sus quehaceres.

**Las tradiciones en nuestro municipio son:**

- **Celebrar la feria patronal en el mes de agosto en honor a la virgen del tránsito.**
- **Celebrar semana santa (papaya enmielada, chilate, tipucos, torta de pescado, buñuelos )**
- **Celebrar el día del municipio (29 de julio)**
- **Celebrar día de los muertos(2 de noviembre)**
- **Celebrar navidad y año nuevo**

En los colegios, escuelas, kínderes, iglesias católica y evangélica se inculcan los diferentes valores espirituales para lograr formar conciencia en los pobladores y así practicar el amor al prójimo.

Las principales formas de recreación de los jóvenes es poder jugar todas las tardes fútbol que lo practican en diferentes lugares, los jóvenes del barrio la pesa practican en el lugar que le dicen el patio, los jóvenes del barrio el Carmen lo hace en El Tamarindo, Los Adioses y El Cutuco, los del barrio el campo lo hacen el campo rojo, los del barrio arriba lo hacen en la bombonera.

#### **1.4 JUSTIFICACION**

El plan de desarrollo municipal con participación comunitaria será la herramienta fundamental para el desarrollo local del municipio; fortaleciendo la gestión local considerando decisiones que inciden en las condiciones de calidad de vida de los habitantes mediante la participación y el empoderamiento serán la inspiración para el desarrollo local.

El nivel de participación alcanzado en la elaboración, partiendo de la identificación y capacitación de los líderes comunitarios, quienes asumieron la responsabilidad en la facilitación y elaboración de la línea base y de los Planes de Desarrollo Comunitario, que representan la base para la consolidación del Plan de Desarrollo Municipal.

Con la formulación de los Planes de Desarrollo Comunitarios se identificaron por cada comunidad las deficiencias y potencialidades existentes, así como el consolidado de la situación general del municipio, en el marco de los ODM (Objetivos de Desarrollo del Milenio) y la ERP( Estrategia de Reducción de la Pobreza); como se observa en la siguiente tabla:



Objetivos y metas del desarrollo del milenio	Indicadores de Arada
<p><b>Objetivo 1: Erradicar la extrema pobreza y el hambre</b>            Meta 1: Reducir a la mitad, entre 1990 y 2015, el porcentaje de personas cuyos ingresos sean inferiores a 1 dólar por día.            Meta 2: Reducir a la mitad, entre 1990 y 2015, el porcentaje de personas que padezcan de hambre.</p>	<p>-76.7 % población con ingresos menores a \$ 1.00 diario.            -51.2% de las familias los ingresos ajustan para alimentarse de uno a dos tiempos.</p>
<p><b>Objetivo 2: Lograr una educación primaria universal</b>            Meta 3: Velar porque, para el año 2015, las niñas y niños de todo el mundo puedan terminar un ciclo completo de enseñanza primaria.</p>	<p>-56.02% de niños(as) en edad escolar que actualmente estudian.            -78.37% de niños(as) que estudian primaria de los que tienen edad para hacerlo.</p>
<p><b>Objetivo 3: Promover la igualdad entre los sexos</b>            Meta 4: Eliminar las desigualdades entre los géneros en la enseñanza primaria y secundaria, preferiblemente para el año 2005, y en todos los niveles de la enseñanza antes del fin del año 2015.</p>	<p>- 54.7% de niños que estudian primaria.            - 45.3% de niñas que estudian primaria.            - 54.1% de niños que estudian secundaria.            - 45.9% de niñas que estudian secundaria.            - 52.3% de niños en edad escolar.            - 47.7% de niñas en edad escolar.            - 54.3% de niños que actualmente estudian en todos los niveles.            - 45.7% de niñas que actualmente estudian en todos los niveles.</p>
<p><b>Objetivo 4: Reducir la mortalidad infantil</b>            Meta 5: Reducir en dos terceras partes, entre 1990 y 2015, la mortalidad de los niños menores de 5 años.</p>	<p>1 muerte por 1000 nacidos menores de 5 años.</p>
<p><b>Objetivo 5: Mejorar la salud materna</b>            Meta 6: Reducir, entre 1990 y 2015, la mortalidad materna en tres cuartas partes.</p>	<p>1 muerte maternas, durante o posparto en el 2009.</p>
<p><b>Objetivo 6 Combatir el VIH/SIDA, paludismo y otras enfermedades</b>            Meta 7: Haber terminado y comenzado a reducir, para el año 2015 la propagación del VIH/SIDA.            Meta 8: Haber detenido y comenzado a reducir, para el 2015, la incidencia del paludismo y otras enfermedades graves.</p>	<p>- 5.8 % infectados de paludismo por cada mil.            - 187.6 % afectados de IRAS por cada mil.            - 1.2 % infectados de tuberculosis por cada mil.            -104.2% infectados de dengue clásico por cada mil.</p>
<p><b>Objetivo 7: Garantizar la sostenibilidad del medio ambiente</b>            Meta 9: Incorporar los principios del desarrollo sostenible en las políticas y los programas nacionales e invertir la pérdida de recursos del medio ambiente.            Meta 10: Reducir a la mitad, para el año 2015, el porcentaje de personas que carezcan de acceso sostenible a agua potable.            Meta 11: Haber mejorado considerablemente para el año 2020, la vida de los habitantes de los tugurios.</p>	<p>- 97.2% de la población utiliza leña para cocinar.            - 100% personas con acceso al agua            - 74.3% personas con acceso a eliminación de excretas            - 24.2% con servicio de alcantarillado.            - 82.3% viviendas con inadecuada disposición de la basura.            - 82.4% población con servicio de energía eléctrica domiciliar.            - 88.8% de las viviendas bajo condiciones de regulares a malas.            - 55.5% de las viviendas tienen una sola pieza como dormitorio (4.2 promedio familiar)</p>

## 1.5 Beneficiarios

La puesta en marcha de este plan beneficia a todas las comunidades y por consiguiente a sus habitantes; Particularmente aquellos proyectos que tienen dimensión de estratégicos.

También hay proyectos que son focalizados en grupos e individual que impactan de manera indirecta sobre otras personas.

Debe manifestarse que la particularidad que tiene este plan en su construcción es que fue totalmente participativo las ideas plasmadas corresponden al sentir y pensar de los involucrados, teniendo esta característica el plan las decisiones y proyectos deben ser participativos convirtiéndose el gobierno local en facilitadores de los procesos, acompañar las diferentes acciones que se emprendan las mismas comunidades a través de las diferentes instancias que controlaran y darán seguimiento a la planificación.

## 1.6 Metodología

La metodología utilizada para la elaboración del plan de desarrollo municipal es totalmente participativa, donde se ha adquirido un alto nivel de compromiso de las comunidades, las municipalidades y todos los actores que realizan acciones en diferentes sectores para el desarrollo local.

Este proceso fue desarrollado mediante las siguientes fases:

### Fase I: Preparatoria

- Elaboración y concertación de la propuesta metodológica.
- Preparación de la propuesta técnica, plan general de trabajo y presupuesto.
- Socialización de la propuesta con equipo técnico del Consejo y los Alcaldes
- Elaboración propuesta de carta de compromisos con los municipios.
- Negociación de apoyo técnico con otras instituciones y proyectos
- Elaboración de material de capacitación.
- Realización de taller de capacitación a técnicos municipales e institucionales sobre la metodología.

### Fase II: Inducción a nivel de los municipios:

- Socializar la propuesta con las Corporaciones Municipales y negociación carta de compromisos (certificación punto de acta).
- Constitución del equipo técnico municipal líder del proceso
- Elaboración propuesta plan de trabajo a desarrollar en cada municipio
- Elaboración plan mínimo de comunicación
- Identificación de líderes sociales que formarán el equipo comunitario facilitador
- Realización de talleres de capacitación a los equipos técnicos municipales y comunitarios sobre la metodología para levantamiento de línea base y preparación de los PDC. (Tres módulos de capacitación de 8 horas por módulo)

**Fase III. Levantamiento de Línea Base:**

Se levantó línea base con apoyo de líderes comunitarios dirigidos por técnicos municipales donde en cada comunidad se realizó levantamiento casa por casa de datos demográficos y socioeconómicos llevando un control de calidad permanente hasta lograr obtener las boletas llenas para posteriormente vaciarlas a una base digital que fue recopilada por la Secretaria de Interior y Población (SEIP), donde actualmente contamos con una Base de datos en un portal Electrónico en la Página [www.focal2.seip.gob.hn](http://www.focal2.seip.gob.hn).

**Fase IV: Elaboración de Planes de Desarrollo Comunitario**

- Identificación y concertación de los ejes temáticos de análisis y las variables determinantes.
- Disponer de los indicadores de línea de base por cada comunidad, en el marco de los ODM y la ERP.
- Preparación del plan de trabajo del equipo líder comunitario (I-1)
- Levantar los listados de los participantes en cada jornada (I-2)
- Levantar cuadro sobre instituciones y organizaciones existentes en la comunidad
  
- Realización de jornadas comunitarias para preparar análisis sobre situación socioeconómica, análisis problemática local, análisis de actividades y potencialidades productivas, alternativas planteadas como ideas de proyectos y su priorización, consolidación del Plan de Desarrollo Comunitario, y listados de los participantes por evento realizado (Formatos desde I-4 hasta el I-12)
- Socialización y validación de la propuesta de plan y papel de los Patronatos en su gestión (certificación de los puntos de actas de aprobación de los planes en asamblea comunitaria)

**Fase V: Elaboración planes zonales.**

- Validar mapa de zonificación del municipio (I-4)
- Selección de los representantes zonales
- Realización de talleres zonales por municipio para la priorización de proyectos zonales. (I-13, I-14) y levantamiento de listados (I-16)
- Preparación programación de los planes zonales sobre la base de los proyectos priorizados (I-15)
- Socialización y aprobación de los planes zonales por la Corporación Municipal (certificación de punto de acta)

**Fase VI: Construcción (revisión) de la visión compartida y proyectos estratégicos**

- Diagnóstico general del municipio por eje temático (I-17 / FODA)
- Elaboración de la visión compartida del municipio
- Definición de las líneas estratégicas
- Definición de los objetivos de línea
- Identificación, priorización y programación de proyectos estratégicos (I- 9, I-9/A, I – 18)

**Fase VII: Elaboración del Plan de Inversión Municipal Plurianual**

- Preparación de la programación del plan con los siguientes resultados anteriores:
- Proyectos estratégicos priorizados por línea estratégica (F I-18)
- Proyectos de desarrollo social y productivo priorizados por cada plan zonal (FI-19,F I-20)
- Proyectos de infraestructura priorizados por cada plan zonal (I-21)
- Preparación del Plan de Inversión Anual para el primer año de ejecución (I-22)
- Levantamiento listado de representantes y de la Corporación Municipal que participaron en la concertación del Plan de Inversión Municipal Plurianual (I-23)

**Fase VIII: Consolidación y redacción del plan**

- Elaboración de presupuesto consolidado
- Redacción del plan con sus anexos: (ver guía metodológica)
- Planes de Desarrollo Comunitario (I-12)
- Planes Zonales de Desarrollo Territorial (I-15)
- Plan de Inversión Municipal Plurianual (I-18 al I-21)
- Plan de Inversión Anual (I-22)

**Fase IX: Socialización, revisión final y edición**

- Jornada para la socialización y validación de los planes con las Corporaciones Municipales y los representantes comunitarios en cabildo abierto (papel de la Corporación y los Patronatos en la gestión)
- Revisión final del documento.
- Edición y entrega de los documentos

**Fase X: Implantación del Plan**

- Elaboración de fichas y perfiles de proyectos
- Preparación y concertación de planes operativos de inversión anual municipal (cada año)
- Jornada de socialización con entes de gobierno y de la cooperación
- Gestión de proyectos
- Ejecución de proyectos

**Fase XI: Seguimiento y Evaluación**

- Los Patronatos en asambleas comunitarias analizan trimestralmente los avances en la ejecución del plan y reportan a la UTM.
- La Corporación Municipal mensualmente analiza los avances en la ejecución del plan y anualmente evalúa los resultados alcanzados.
- Jornadas de evaluación con representantes zonales una vez al año y reformulan el plan en los casos necesarios.

Para realizar este proceso de planificación donde se capacitaron de 3-5 líderes de cada comunidad, los cuales desarrollarían las asambleas comunitarias en cada una de sus comunidades, se realizaron un total de 24 talleres de capacitación y 90 asambleas

comunitarias, con la participación de más de 160 líderes representantes de las diferentes organizaciones.

En cada una de las asambleas comunitarias y talleres se reflexionaba sobre la situación socioeconómica actual de la comunidad, observados en el documento de línea base y de esa manera se recapitaba en cuanto a la situación en la que reencuentra el municipio,

Surgiendo así potenciales ideas de proyecto las cuales pasaban a la Priorización y presupuestario. Se desarrollaron los diferentes formatos de organizaciones e instituciones existentes que intervienen en la comunidad, se concertó la zonificación municipal, el nombramiento de los representantes ante la asamblea zonal, desarrollando las asambleas zonales, el taller sobre planificación estratégica.

## II. DIAGNÓSTICO SOCIOECONÓMICO DEL MUNICIPIO PRINCIPALES INDICADORES

### 2.1 Población

Para la realización del análisis de la población clasificada por edades hemos dividido la misma en 12 rangos, tratando de conocer la segmentación de la población, principalmente de niñez y juventud, en función de la población por atender en dos sectores importantes como lo son salud y educación.

**Cuadro # 1**  
**MUNASBAR**  
**Municipalidad de Arada, S.B.**  
*Población Clasificada por Rangos de Edades*

Rangos de Edades	No. De Personas	%	Clasificación por Sexo			
			Mujeres	%	Hombres	%
Menores de un Año	215	2.47	98	2.3	117	2.6
De 1 a 4 años	703	8.09	347	8.2	356	8.0
De 5 a 6 años	437	5.03	218	5.1	219	4.9
De 7 a 12 años	1461	16.8	686	16.2	775	17.4
De 13 a 15 años	697	8.02	334	7.9	363	8.2
De 16 a 18 años	545	6.27	260	6.1	285	6.4
De 19 a 25 años	968	11.1	492	11.6	476	10.7
De 26 a 30 años	667	7.67	356	8.4	311	7.0
De 31 a 40 años	1104	12.7	533	12.6	571	12.8
De 41 a 50 años	728	8.37	360	8.5	368	8.3
De 51 a 64 años	693	7.97	318	7.5	375	8.4
De 65 años y mas	475	5.46	239	5.6	236	5.3
<b>Total</b>	<b>8693</b>	<b>100</b>	<b>4241</b>	<b>100.0</b>	<b>4452</b>	<b>100.0</b>

**Fuente: Elaboración propia con base a resultados del censo 2010**

Otro aspecto relevante es que existen más personas de sexo masculino, haciendo una diferencia 2.4% más hombres que mujeres, como se observa en el cuadro anterior con excepción de los rangos de 19 a 25, 26 a 30, 65 y más. En todo lo demás hay predominación el sexo masculino.

Del total de la población del municipio el 40% vive en el casco urbano y el 60% en el área rural.

El municipio se divide en la cabecera municipal (14 barrios), 15 aldeas y 12 caseríos. En total en el municipio hay 2,804 edificaciones, de las cuales 74.04% son viviendas que están ocupadas, 21.6% son viviendas desocupadas.

## 2.2 Salud

La tasa de natalidad en el año 2009 fue de 17.6 por total de la población. Por otro lado un dato importante con relación a la fortaleza y estabilidad de la familia y el crecimiento de la niñez es que existen 325 madres solteras en el 15.7% de los hogares hay que considerar que el aproximadamente el 2.4% de las viviendas viven dos o más familias generalmente con nexos de consanguinidad la mayoría de estas familias son madres solteras que no han podido formar un hogar separadamente.

En nuestro municipio los partos son atendidos por enfermeras, parteras y médicos, en algunos casos por la propia madre o su esposo o familiar cercano; durante el 2009 del total de partos el 32.0% fueron atendidos por enfermeras, el 9.2% por partera y el 54.9% por médico, en la zona rural se da más el que el marido o ella sola atiendan el parto eso significa un 4.0% siendo muy significativo el porcentaje de los partos atendidos por parteras, el marido o ella sola dado a la cercanía de los hospital y la forma de pensar de las familias para la seguridad de la madre y el niño.

Las enfermedades de mayor incidencia en la población están las infecciones respiratorias agudas (IRAS), dengue clásico, enfermedades de la piel, diarreas y en menor escala paludismo y alcoholismo. En el siguiente cuadro muestra el comportamiento de las enfermedades que mayor afectan a la población y su incidencia por vivienda.

**Cuadro # 2**  
**MUNASBAR**  
**Municipalidad de Arada, S.B.**  
*Incidencia de enfermedades en los hogares y en las personas*

Enfermedades	No. De	% del total	No. De	% del total
	viviendas	de	personas	de la
	donde se	viviendas	afectadas	de la
	manifestó			Población
IRAS	859	28.45	1631	18.76
Dengue Clásico	429	14.21	906	10.42
Paludismo	26	0.86	50	0.58
Dengue Hemorrágico	12	0.40	18	0.21
Chagas	13	0.43	15	0.17
Alcoholismo	24	0.79	25	0.29
Discapacidad en niños de (1-18 años)	32	1.06	34	0.39
Tuberculosis	5	0.17	10	0.12
Cáncer	8	0.26	10	0.12
Diarreas	97	3.21	164	1.89
De la piel	82	2.72	130	1.50
Otras		0.00	82	0.94
<b>Total</b>	<b>3019</b>		<b>8693</b>	

**Fuente: Elaboración propia con base a resultados del censo 2010**

## 2.3 SERVICIOS BASICOS

Los servicios básicos principales son los de agua, alcantarillado, letrinas y energía eléctrica y recolección de basura, con el servicio que no se cuenta es el aseo de calles. Los servicios existentes muestran la siguiente cobertura y comportamientos.

### AGUA POTABLE

En materia del servicio de agua los ODM proponen reducir el porcentaje de persona que carece del mismo y la ERP plantea incrementar el acceso a un 95% tanto el agua potable como el saneamiento básico. El comportamiento en el municipio es que el 83.1% de la población recibe el servicio de agua a través de acueducto, un 12.0% mediante manguera aprovechando vertientes cercanas y un 8.4% con llave o pozo público.

En la generalidad de los casos el agua que recibe la población no es apta para el consumo humano en vista que no recibe ningún tratamiento. En las comunidades son las juntas de agua son las encargadas de administrar y velar por el mantenimiento del servicio a la comunidad.

Referente al tiempo que reciben el servicio el 100% expresa que lo recibe siete días a la semana, esto indica que todavía las comunidades poseen fuentes de agua suficiente y que los sistemas aun la capacidad de atender la demanda en los casos donde existen.

### ALCANTARILLADO

El servicio de alcantarillado sanitario atiende el 24.2% de las viviendas, el servicio que solo existe en un sector del casco urbano sin embargo el 50.39% de las viviendas poseen letrinas de las cuales 0.25% no la utilizan, lo que hace un total real 74.62% de los hogares con disposición adecuada para excretar, aun con el reconocimiento de los efectos por uso de las letrinas en la contaminación de las aguas subterráneas.

### RECOLECCION DE BASURA

En el municipio se cuenta con lo que es el tren de aseo municipal el cual recorre dos días por semana martes y viernes los barrios del municipio.

**ENERGIA ELECTRICA** La ERP propone lograr un 80% de cobertura de servicios de energía eléctrica, sin embargo, en nuestro municipio es de 82.4% de las viviendas ya cuentan con el servicio de energía eléctrica. En algunas comunidades del municipio están en proceso de electrificación para culminar este año el municipio tendrá un porcentaje del 95% a nivel de municipio.

El siguiente cuadro es ilustrativo con relación a la cobertura de estos servicios público



**Cuadro # 3**  
**MUNASBAR**  
**Municipalidad de Arada, S.B.**  
***Viviendas por Servicio públicos***

Tipo de Servicio	No. De vivienda	% del total
	reciben	viviendas
	servicio	
Agua Domiciliar con manguera	249	11.99
Agua domiciliar acueducto	1726	83.14
Agua llave pública o pozo	175	8.43
alcantarillado Sanitario	503	24.23
Letrina	1047	50.43
Usa la letrina	1042	50.19
Tren de Aseo	367	17.68
Aseo de Calles	0	0.00
Energía Eléctrica domiciliar	1710	82.37
<b>Total</b>	<b>2076</b>	<b>100.00</b>

**Fuente: Elaboración propia con base a resultados del censo 2010**

## 2.4 VIVIENDA

La mayoría de las viviendas del municipio son construidas de adobe en un 80.4% que es el material que tradicionalmente se construye en nuestros pueblos, un 4.4% de ellas son de bloque un 15.1% de bahareque. Los materiales de los techos son de teja, asbesto, láminas de zinc y recientemente el aluzinc.

En el municipio existe un total de 2,804 edificaciones de las cuales 95.6% son viviendas (2,681) y de estas el 77.4% se encuentran ocupadas y 605 viviendas desocupadas.

En cuanto a la tenencia de la vivienda el 85.6% de los hogares poseen viviendas propias totalmente pagadas, un 6.7% está alquilando, 5.8% la ocupan prestadas por otro familiar y el 1.9% posee vivienda propia pero que la están pagando. De los que poseen la vivienda propia un dominio útil el 84.0% y con dominio pleno 16.0%

En cuanto al número de piezas por vivienda los datos muestran una distribución amplia desde una o más de cinco piezas, en mayoría de las viviendas utilizan una o dos piezas como dormitorio. El siguiente cuadro nos muestra este dato.

**Cuadro # 4**  
**MUNASBAR**  
**Municipalidad de Arada, S.B.**

*Distribución de viviendas por el número de piezas con que cuentan*

No. De piezas por vivienda	Cantidad viviendas según No. De piezas	%
Una pieza	199	9.59
Dos Piezas	469	22.59
Tres Piezas	638	30.73
Cuatro Piezas	459	22.11
Cinco Piezas	204	9.83
Seis y mas	107	5.15
<b>Total</b>	<b>2076</b>	<b>100.00</b>

**Fuente: Elaboración propia con base a resultados del censo 2010**

El cuadro anterior muestra que la distribución del número de piezas por vivienda es variada, inclusive el número de viviendas con una sola pieza son muy pocas (apenas el 12.49%) y si agrupamos la cantidad de viviendas que tienen hasta tres piezas determinamos que es el 55.5% del total, inclusive las viviendas que tienen tres piezas son utilizadas para cocina, sala comedor y un dormitorio.

De los datos se pueden deducir que el mayor porcentaje de las viviendas tienen cuatro o más piezas, problema es que consultamos los hogares sobre cuantas piezas utiliza como dormitorio los resultados muestran que el 52.04% de las viviendas utilizan una sola pieza, y si esto lo comparamos con 5 personas por vivienda deducimos que el nivel de hacinamiento es considerable.

La inquietud que surge de los datos anteriores es porque el número de piezas utilizadas como dormitorios es bajo, sí lo comparamos con el número de piezas existentes por viviendas, y observamos que los resultados muestran una correlación lógica, inclusive en los casos de viviendas con cuatro o más piezas al menos una de ellas la utilizan como lugar de almacenamiento de granos y en otros casos de viviendas en fincas utilizadas para albergar familias trabajadoras y de bodegas.

Adicionalmente, el problema de hacinamiento es mayor en algunas viviendas si consideramos que en el 14% de las mismas conviven con dos o más familias; en total en el municipio hay 3,592 familias y de estas el 18.4% son conducidas por madres solteras, el siguiente cuadro muestra la cantidad de familias por viviendas:

Una variable a tomar en consideración puesto que muestra las condiciones y facilidades de las viviendas es que el 53.90% de las viviendas no poseen un baño para el aseo personal de la familia, realizando esta actividad al aire libre el 46.1% si poseen su baño.

**MANCOMUNIDAD MUNICIPIOS DEL SUR OESTE DE SANTA BARBARA  
MUNASBAR  
MUNICIPALIDAD Arada, Santa Bárbara  
Viviendas con Baño**

**Cuadro #10**

<b>No. De baños por vivienda</b>	<b>Cantidad de viviendas</b>	<b>%</b>
Viviendas sin baño	1119	<b>53.90</b>
Viviendas con una baño	883	<b>42.53</b>
Viviendas con dos baños	61	<b>2.94</b>
Viviendas con tres baños	13	<b>0.63</b>
<b>Total</b>	<b>2076</b>	<b>100.00</b>

**Fuente: Elaboración propia con base a resultados del censo 2010**

Los problemas en las viviendas son notables en la mayor parte de las mismas debido a que la mayoría de las familias son de bajos recursos económicos, factor que impide darle un apropiado mantenimiento a las viviendas, por lo cual solo el 11.2% de las viviendas se encuentran buenas condiciones, un 48.2% están regulares y el 40.6% en malas condiciones, lo cual representa una problemática para la población.

Para efectos del presente estudio se considera viviendas en condiciones buenas aquellas que no representan ningún tipo de problemas en su estructura; techos, paredes, pisos, etc. Y aquellas que ofrecen las condiciones necesarias para vivir. Las viviendas en condiciones regulares se estimaron aquellas que presenta uno o dos problemas, pero que ofrecen condiciones para vivir sin un alto riesgo durante el termino y se estimaron las viviendas malas condiciones aquellas que representan problemas en su estructura a nivel de techo, paredes y pisos.

Entre los principales problemas en la vivienda están que el 51.8% de las mismas no tienen repello, y el 38.1% poseen piso de tierra, el 77.6% no tienen cielo falso y el 43.5% poseen techo en mal estado. Como pueden deducir la situación de la vivienda en el municipio es una demostración de las condiciones de la vida de la población, ante la cual es interesante correlacionar con los niveles de ingresos de las familias para corroborar las condiciones económicas de la población.

También se obtuvo la información sobre el tipo de combustible que utilizan los hogares para cocinar, observando que en el 97.2% de las viviendas utilizan la leña como combustible, el 7.0% utilizan la electricidad y el 2.5% utilizan el gas volátil y kerosén, estos últimos principalmente en el casco urbano. A pesar que los datos muestran que un porcentaje considerable de los hogares usan energéticos alternativos siempre existe una demanda considerable de la leña, lo cual ejerce presión en el bosque para su extracción y uso.

**MANCOMUNIDAD MUNICIPIOS DEL SUR OESTE DE SANTA BARBARA  
MUNASBAR  
MUNICIPALIDAD Arada, Santa Bárbara  
Tipo de combustible que utilizan para cocinar**

Cuadro # 11

<b>Tipo de Combustible</b>	<b>No. De viviendas Viviendas</b>	<b>%</b>
Utilizan electricidad	145	6.98
Utilizan gas volátil	40	1.93
Utilizan Kerosén	11	0.53
Utilizan leña	2017	97.16
<b>Total</b>	<b>2076</b>	<b>100.00</b>

Fuente: Elaboración propia con base a resultados del censo 2010

## 1.2 EDUCACION

Arada cuenta con 24 kínderes (OFICIALES, PROHECOS Y CEPREB) 22 escuelas (Oficiales y PROHECO) 3 de ellas con su Centro Básico y un colegio de secundaria en la cabecera municipal, sin embargo en la actualidad solamente 56.02% de la población en edad escolar lo está haciendo lo que indica que no se está cubriendo la demanda de este servicio, ya sea porque algunas comunidades no tienen escuela, u otras les queda muy largo la escuela más cercana o porque aun existiendo los padres no ponen los niños en las escuelas por diversas circunstancias.

La mayoría de centros educativos poseen su propio edificio y algunos se encuentran impartiendo clases en edificios no apropiados prestados por algún voluntario de la comunidad.

Otra diferencia existen es que las escuelas oficiales cuenta con su maestros profesionales en el ramo, en tanto las escuelas PROHECOS la mayoría trabajan con profesionales que no son maestros y por tanto no están lo suficientemente preparados para impartir clases, no obstante siempre representa una oportunidad para los niños que no la han tenido.

Para efectos del trabajo de levantamiento censal, se consideró la edad escolar la que oscila en el rango de 5 a 18; en este sentido, los resultados muestran que 3,140 niños y jóvenes se encuentran en este rango de edad (36.1% del total de la población), de estos 52.3% son varones y el 47.7% son mujeres. De este total 56.02% están estudiando y el resto no cursan ningún año lectivo; distribuyendo del total de niños en edad escolar en rango de edades nos encontramos que el 13.9% están entre los 5 y 6 años, el 46.5% entre 7 a 12 años, el 22.2% entre 13 y 15 años y el 17.4% entre 16 y 18 años.

**MANCOMUNIDAD MUNICIPIOS DEL SUR OESTE DE SANTA BARBARA  
MUNASBAR**

**MUNICIPALIDAD Arada, Santa Bárbara**

**Niños en edad Escolar**

**Cuadro # 12**

Rango de Edades de niños en edad	Niños (as) en edad escolar			Niños (as) estudian 2009			% Cobertura actual		
	Total	Var.	Muj	Total	Var.	Muj	Total	Var.	Muj
De 5 a 6 años	437	219	218	239	125	114	54.69	57.08	52.29
De 7 a 12 años	1461	775	686	1145	626	519	78.37	80.77	75.66
De 13 a15 años	697	363	334	276	149	127	39.60	41.05	38.02
De 16 a18 años.	545	285	260	101	55	46	18.53	19.30	17.69
<b>Total</b>	<b>3140</b>	<b>1642</b>	<b>1498</b>	<b>1761</b>	<b>955</b>	<b>806</b>	<b>56.08</b>	<b>58.16</b>	<b>53.81</b>

En el cuadro puede observarse la distribución de los niños en tres niveles: los que están en edad escolar, los que actualmente están estudiando, y la cobertura actual por rangos de edades. Si analizamos la distribución de los niños que actualmente estudian nos encontramos que el 13.4% están en nivel preescolar, el 65.1% en primaria el 15.7% en plan básico y el 5.6% en diversificado.

Del total de niños en edad escolar el 43.9% no estudio durante el 2009, lo cual es una cifra significativa y preocupante para el futuro de la niñez y el desarrollo del municipio; si analizamos este grupo de niños observamos en cada nivel una considerable cantidad de niños concluyeron y no continuaron al siguiente nivel, situación que se maximiza del sexto grado al nivel de secundaria.

**MUNICIPALIDAD Arada, Santa Bárbara**

**Cuadro # 13**

Nivel Educativo		Estudia Ahora		Grado cursan o Cursaron		Niños en edad Escolar	
		Si	No	Cantidad	%	Cantidad	%
Preescolar	Niños	125	38	163			
	Niñas	114	41	155			
	<b>Total</b>	<b>239</b>	<b>79</b>	<b>318</b>	<b>10.13</b>	<b>437</b>	<b>13.92</b>
Primer Grado	Niños	127	46	173			
	Niñas	102	33	135			
	<b>Total</b>	<b>229</b>	<b>79</b>	<b>308</b>	<b>9.81</b>	-	-
Segundo Grado	Niños	92	39	131			
	Niñas	96	49	145			
	<b>Total</b>	<b>188</b>	<b>88</b>	<b>276</b>	<b>8.79</b>		
Tercer Grado	Niños	114	47	161			
	Niñas	85	52	137			
	<b>Total</b>	<b>199</b>	<b>99</b>	<b>298</b>	<b>9.49</b>		
	Niños	96	38	134			

Cuarto Grado	Niñas	95	48	143			
	<b>Total</b>	<b>191</b>	<b>86</b>	<b>277</b>	<b>8.82</b>		
Quinto Grado	Niños	90	45	135			
	Niñas	56	46	102			
	<b>Total</b>	<b>146</b>	<b>91</b>	<b>237</b>	<b>7.55</b>		
Sexto Grado	Niños	107	62	169			
	Niñas	85	55	140			
	<b>Total</b>	<b>192</b>	<b>117</b>	<b>309</b>	<b>9.84</b>	<b>1461</b>	<b>46.53</b>
Básico	Niños	149	53	202			
	Niñas	127	82	209			
	<b>Total</b>	<b>276</b>	<b>135</b>	<b>411</b>	<b>13.09</b>	<b>697</b>	<b>22.20</b>
Diversificado	Niños	54	14	68			
	Niñas	43	12	55			
	<b>Total</b>	<b>97</b>	<b>26</b>	<b>123</b>	<b>3.92</b>	<b>545</b>	<b>17.36</b>
universidad	Niños	1	0	1			
	Niñas	3	0	3			
	<b>Total</b>	<b>4</b>	<b>0</b>	<b>4</b>			
Ningún Nivel	Niños		305				
	Niñas		274				
	<b>Total</b>	<b>0</b>	<b>579</b>	<b>0</b>	<b>0.00</b>		
<b>Total</b>		<b>1761</b>	<b>1379</b>	<b>3140</b>		<b>3140</b>	
<b>Varones</b>		<b>955</b>	<b>687</b>	<b>1642</b>			
<b>Mujeres</b>		<b>806</b>	<b>692</b>	<b>1498</b>			

Fuente: Elaboración propia con base a resultados del censo 2010

Comparando los indicadores obtenidos a la luz de los ODM y ERP nos encontramos con las siguientes metas y resultados: duplicar cobertura neta en educación pre básica en niños de 5 años, en los resultados nos encontramos que el número de niños en edad preescolar es de 437, sin embargo actualmente están 239 lo que indica que solo el 54.7% están estudiando en preescolar.

Con relación a la meta de lograr el ciclo completo enseñanza primaria, los datos muestran que los niños en edad de estudiar primaria (7 a 12 años) son 1,461 que representan el 46.5% del total en edad escolar; de este total están estudiando 1,145 que representa el 78.4%, como se puede observar existe un 21.6% en este rango que no continúo estudiando.

También la ERP propone lograr cobertura neta del 95% en los dos primeros ciclos de educación básica, en este sentido en el municipio solo el 39.6% de los niños en edad de estudiar ciclo básico lo están haciendo teniendo en cuenta que en el municipio contamos con 3 centros básicos en el área rural y en el casco urbano un centro de educación media. Referente a la meta propuesta por la ERP de lograr el 50% de la fuerza de trabajo emergente complete la educación secundaria; los datos arrojan que la fuerza de trabajo emergente (13 a 18 años) son de 1242 niños (39.5% del total en edad escolar) de los cuales solo 30.2% actualmente estudia en la secundaria.

Adicionalmente, los ODM establecen lograr la igualdad de géneros en enseñanza primaria y secundaria y al revisar los indicadores observamos que, de los que estudian primaria, el 54.7% son niños y el 45.3% son niñas, en tanto en nivel secundario el 54.1% son niños y el 45.9% son niñas.

### ANALFABETISMO

La situación del analfabetismo en la población es preocupante si consideramos el nivel de reproducción que se presenta en los rangos de población en edad de estudiar, para el caso del total de los que no saben leer y escribir el 19.7% es el resultado que nos muestran los indicadores en niños y niñas en edad de estudiar, que corresponde de 5 años hasta 18 años.

Si queremos saber cuánto es la tasa de analfabetismo a nivel de población, tenemos como resultado que existe un 19.3% en base a la población en general, en el siguiente cuadro se muestra el detalle de la población que sabe leer y escribir por rango de edades.

**MANCOMUNIDAD MUNICIPIOS DEL SUR OESTE DE SANTA BARBARA  
MUNASBAR  
MUNICIPALIDAD Arada, Santa Bárbara  
Población sabe leer y escribir por rango de edades.**

Cuadro # 14

Rangos de Edades	Total Personas por rango	%	Saben leer y Escribir	%	No saben Leer y Escribir	%
De 5 a 6 años	437	5.62	73	16.70	364	83
De 7 a 12 años	1461	18.79	1288	88.16	173	12
De 13 a 15 años	697	8.96	647	92.83	50	7
De 16 a 18 años	545	7.01	514	94.31	31	6
De 19 a 25 años	968	12.45	862	89.05	106	11
De 26 a 30 años	667	8.58	587	88.01	80	12
De 31 a 40 años	1104	14.20	949	85.96	155	14
De 41 a 50 años	728	9.36	588	80.77	140	19
De 51 a 64 años	693	8.91	512	73.88	181	26
De 65 años y mas	475	6.11	257	54.11	218	46
<b>Total</b>	<b>7775</b>	<b>100.00</b>	<b>6277</b>		<b>1498</b>	

Fuente: Elaboración propia con base a resultados del censo 2010

## IGUALDAD ENTRE LOS SEXOS A NIVEL EDUCATIVO

En cuanto al total de niños y niñas que estudian los resultados nos muestran que hay más mujeres que varones, y en comparación del acceso educativo el número de varones es mayor que el de las niñas como lo muestra el siguiente cuadro.

### MANCOMUNIDAD MUNICIPIOS DEL SUR OESTE DE SANTA BARBARA MUNASBAR

#### MUNICIPALIDAD Arada, Santa Bárbara

#### Niños en edad Escolar

#### Cuadro # 15

Genero	En edad de Estudiar	%	Estudian o han estudiado	%	Estan Estudiando	%
Varones	1642	52.29	1337	52.21	955	54.23
Mujeres	1498	47.71	1224	47.79	806	45.77
<b>Total</b>	<b>3140</b>	<b>100.00</b>	<b>2561</b>	<b>100.00</b>	<b>1761</b>	<b>100.00</b>

Fuente: Elaboración propia con base a resultados del censo 2010

## ECONOMÍA

La mayoría de la fuerza del trabajo del municipio se dedica a trabajar la tierra, cultivando maíz y frijoles para el autoconsumo y en menor escala para la venta, pero principalmente café que se orienta al mercado; alguna población se dedica al comercio, labores artesanales y actividades profesionales. Además un 68.2% de los hogares reciben remesas, especialmente de los Estados Unidos con las que se sustentan gran parte del año. Los siguientes datos nos muestran la situación económica del municipio analizando a la luz de la fuerza del trabajo uso de la tierra y los ingresos.

Las principales actividades económicas del municipio son las actividades agropecuarias, principalmente granos básicos para la subsistencia (maíz y frijol) pero se cultiva café en gran escala lo que contribuye a que las condiciones económicas no sean precarias como el resto de la región. Además se realizan actividades de comercio al por menor y mayor, ganadería, talleres, artesanías, panaderías, mecánica, carpinterías, sastrerías y actividades de la construcción.

### COMPORTAMIENTO DE LA FUERZA LABORAL:

Población en edad de trabajar (PET) del municipio está conformada por 6629 personas que representa el 76.3% del total de la población; de esta Población Económicamente Activa (PEA) está constituida 2751 personas o sea el 41.5% de la PET, dividiéndose en PEA ocupada y Desocupada, representando 96.6% a la PEA ocupada y el 3.4% PEA desocupada, existiendo una tasa de desempleo de 1.4%; por tanto la Población Económicamente Inactiva (PEI) es de 3878 personas (58.5%) constituida por jubilados, discapacitados, estudiantes, oficios domésticos y ama de casas.



En total se identificaron 61 profesiones u oficios sin tomar en cuenta los estudiantes y los discapacitados: de este total las profesiones que sobresalen son Maestros de educación primaria, peritos mercantiles, bachilleres en ciencias y letras, maestros de secundaria, bachilleres en computación. En tanto los oficios más relevantes son comerciantes, sastres, carpintero y oficios domésticos. El siguiente cuadro muestra un resumen de la distribución de las PET por profesiones y oficios:

**MANCOMUNIDAD MUNICIPIOS DEL SUR OESTE DE SANTA BARBARA  
MUNASBAR**

**MUNICIPALIDAD Arada, Santa Bárbara**

**Agrupación de profesiones u oficios de la PET (Mayores de 10 años)**

**Cuadro #16**

<b>Profesión u oficio</b>	<b>#</b>	<b>%</b>
Profesionales universitarios	28	0.42
Profesionales secundaria	350	5.28
Obreros	11	0.17
Artesanos	5	0.08
Agricultores/Pecuarios	1925	29.04
Jornalero	317	4.78
Comerciantes-empresario	43	0.65
Mineros	0	0.00
Estudiantes	1473	22.22
Oficios Domésticos	2281	34.41
Jubilado/Incapacitado/Rentista	42	0.63
Otras	154	2.32
<b>TOTAL</b>	<b>6629</b>	<b>100.00</b>

Fuente: Elaboración propia con base a resultados del censo 2010

Un aspecto importante es la profesión u oficio de la población en edad de trabajar y otro es la ocupación que ejerce al momento de levantar la encuesta censal, en este sentido las principales ocupaciones que sobresalen de mayor a menor grado son: oficios domésticos /amas de casa, jornaleros, albañiles comerciantes/vendedores y Profesionales técnicos; los de menor grado son: empleada doméstica, conductores y transportistas; el siguiente cuadro muestra la agrupación de las principales ocupaciones y en el anexo 13 de las mismas

**MANCOMUNIDAD MUNICIPIOS DEL SUR OESTE DE SANTA BARBARA  
MUNASBAR  
MUNICIPALIDAD Arada, Santa Bárbara**

**Agrupación de las ocupaciones de los miembros de la familia en edad de trabajar (mayores de 10 años)**

Cuadro # 17

Ocupación	#	%	Trabajan		PEI	
			Si	No	Cant	%
Profesionales técnicos y afines	226	3.41	217	9		
Comerciantes, vendedores, afines	78	1.18	72	6		
Agricultores y ganaderos	1756	26.49	1693	63		
Conductores y transportistas	17	0.26	16	1		
Obreros	16	0.24	15	1		
Jornaleros	477	7.20	464	13		
Artesano	14	0.21	14	0		
Mineros	0	0.00	0	0		
Empleadas Domestica	6	0.09	6	0		
Oficios domestico/Ama de casa	2280	34.39			2280	
Estudiante	1484	22.39	19		1465	37.78
Jubilado/Discapacitado/Rentista	51	0.77			51	1.32
Albañiles, pastores, otros	224	3.38	142		82	2.11
<b>TOTAL</b>	<b>6629</b>	<b>100.00</b>	<b>2658</b>	<b>93</b>	<b>3878</b>	<b>39.09</b>

Fuente: Elaboración propia con base a resultados del censo 2010

## INGRESOS

Este punto es uno de los aspectos más difíciles de consultar con la población, en virtud que a nadie le satisface compartir su ingreso, principalmente si se cree que pueden ser utilizados para efectos fiscales o tributarios, en el caso del censo que nos ocupa el tema se abordó por dos ángulos a fin de asegurarse de lograr la información más fidedigna.

Por ejemplo se preguntó directamente el ingreso mensual al momento de consultar la ocupación de las personas y considerando la posibilidad que la información no sea muy realista se les pregunto a las cabezas de familia cuantos son los ingresos mensuales familiares, según rangos establecidos, obteniéndose los siguientes resultados:

**MANCOMUNIDAD MUNICIPIOS DEL SUR OESTE DE SANTA BARBARA  
MUNASBAR  
MUNICIPALIDAD Arada, Santa Bárbara  
Hogares con ingresos mensuales según rangos**

Cuadro # 18

Rangos de Ingresos	Hogares	%
Ingresos menor de 1,000	1088	52.41
Ingresos entre Lps. 1,001 a 2,000	393	18.93
Ingresos entre Lps. 2,001 a 4,000	293	14.11
Ingresos entre Lps. 4,001 a 8,000	173	8.33
Ingresos entre Lps. 8,001 a 12,000	62	2.99
Ingresos entre Lps. 12,001 a 20,000	51	2.46
Ingresos entre Lps. 20,001 a 30,000	11	0.53
Ingresos entre Lps. 30,001 a 50,000	4	0.19
Ingresos arriba de Lps 50,000.00	1	0.05
<b>Total</b>	<b>2076</b>	<b>100.00</b>

**Fuente: Elaboración propia con base a resultados del censo 2010**

Los datos anteriores nos muestra que de 2076 hogares 1086 de ellos tienen ingresos menores de L1000.00 (52.4%) y que 686 hogares sus ingresos son menores de L 4000.00 que representa el 33.0%; si comparamos estos datos con las ocupaciones de la PEA encontramos que el 91.8% de esta PEA ocupada son agricultores, jornaleros, artesanos, pequeño comerciante, albañiles, además de otra gran cantidad de oficios que no reportan ingresos sustanciales.

Referente con otros ingresos adicionales, el 4.3% de las familias reciben remesas del exterior, que en un 75.6 % son menores a Lps. 2000.00 casi en su realidad estas remesas son enviadas por personas que emigraron a Estados Unidos. Por otro lado las ODM plantean reducir a la mitad a las personas con hambre, consultados los jefes de familia sobre los ingresos le ajustan para tener una alimentación balanceada, los resultados obtenidos muestran que el 51.2% le ajusta para alimentarse tres tiempos que el 42.3% dice ajustarle para alimentarse dos tiempos y el 6.5% ajusta para alimentarse un solo tiempo.

Referente a los ingresos que reciben las familias es importante mencionar que la mayoría de las familias de escasos ingresos son campesinos del área rural y un menor número del área urbana, sin embargo tenemos pocos jornaleros lo que significa que cada familia se dedica a cultivar pequeñas parcelas para satisfacer las necesidades de autoconsumo, quiere decir que no están cubriendo las necesidades alimentarias en un 100% pero si, en un porcentaje para la subsistencia.

Retomando las metas de los ODM y la ERP, la primera plantea reducir a la mitad el porcentaje de personas que ganen menos de un dólar diario (<\$1.00) diario y la segunda reducir la pobreza en 24 puntos porcentuales, en este sentido los datos obtenidos nos muestra que el número promedio de familias con

ingresos diarios per cápita menor a \$ 1.00 es de 1481 (promedio familiar de 4.2 miembros) que equivale a un 71.3% del total existente, y un 14.1% de las mismas que tienen ingresos diarios per cápita promedios de \$1.26 que tampoco es significativo, tal como se observa en el siguiente cuadro.

**MANCOMUNIDAD MUNICIPIOS DEL SUR OESTE DE SANTA BARBARA  
MUNASBAR**

**MUNICIPALIDAD Arada, Santa Bárbara**

**Ingresos Promedio per cápita De hogares menores a \$ 1.00 diario**

**Cuadro # 19**

Ingreso Mensual	Hogares		Ingr. Prom. Per cápita x hogar \$	% Acumulado de Hogares con menos de \$ 1.00 x día
	No	%		
Menor 2,000	1481	71.34	0.42	71.34
2,000-4,000	293	14.11	1.26	85.45
4,000-8,000	173	8.33	2.52	93.79
8,000-20,000	113	5.44	5.88	99.23
20,001 adelante	16	0.77	4.20	
<b>Total</b>	<b>2076</b>	<b>100.00</b>		

Fuente: Elaboración propia con base a resultados del censo 2010

Para calcular el ingreso promedio per cápita por hogar, dividimos el promedio del rango entre el tipo de cambio oficial por el dólar (18.9) y este resultado lo dividimos entre 30 días del mes y posteriormente entre el promedio de personas por vivienda que es de 4.2

Al comparar los resultados anteriores con el cálculo de los ingresos individuales de la PEA ocupada y a través del ingreso per cápita vemos que los resultados de este último reflejan un nivel de pobreza alto, en vista que a nivel de la PEA ocupada el 60.2% de los hogares tienen ingresos menores de un dólar diario y en forma acumulada 76.7% tal como se muestra en el cuadro siguiente que corresponde a la PEA ocupada.

**MANCOMUNIDAD MUNICIPIOS DEL SUR OESTE DE SANTA BARBARA  
MUNASBAR**

**MUNICIPALIDAD Arada, Santa Bárbara**

**Ingreso promedio diario individual de la PEA ocupada y per cápita – hogar**

**Cuadro # 20**

Rango ingreso Mensual Lps.	No. De personas PEA ocupada		Ingr. Promedio Diario Indiv. \$	Ingre Promedio Diario hogar per capital \$	% Acumulado menor de \$ 1.00 x día
	No.	%			
menor 1,000	1599	60.16	1.32	0.40	60.2
1,000- 2,000	439	16.52	2.65	0.81	76.7
2,001-4,000	309	11.63	5.29	1.62	11.6
4,001-8,000	203	7.64	10.58	3.23	
8,001-20,000	104	3.91	24.69	7.55	

20,001-30,000	4	0.15	44.09	13.48	
30,001 y mas	0	0.00	0.00		
<b>Total</b>	<b>2658</b>	<b>100.00</b>			

Fuente: Elaboración propia con base a resultados del censo 2010

Para realizar el cálculo del ingreso promedio por hogar per cápita, en función de la PEA dividimos el promedio de rango entre tipo de cambio oficial con el dólar (18.90) (en el caso de menores de 1,000.00 tomamos como promedio Lps. 750.00 por acercarse más a la realidad), y este resultado lo dividimos entre 30 para obtener el ingreso promedio diario individual de la PEA ocupada posteriormente este valor lo multiplicamos por 1.28 que es el promedio de personas que reciben ingresos por hogar (2,658 de la PEA entre 2076), y el total resultado lo dividimos entre el promedio de personas por vivienda que es 4.2.

### USO DE LA TIERRA:

En el 79.1% de los hogares algún miembro de la familia trabaja por cuenta propia la tierra, de este total en el 93.5% de estos los miembros que trabajan la tierra oscila entre uno y dos. El resto de familias trabajan la tierra, pero como jornaleros, porque no poseen una parcela.

No todos los que trabajan la tierra cuentan por cuenta propia de la tierra, los resultados obtenidos reflejan que solo en el 46.3% de los hogares hay familiares que poseen tierra propia totalmente pagada, el 1.9% poseen tierra que la están pagando el 47.2% trabajan en tierra alquilada, el 4.1% de familias trabajan con tierra cedida o prestada, el 0.5% de las familias mantienen sus tierras en litigio y el resto no poseen tierra.

Del total que trabaja la tierra (1642) el 99.7% producen alimentos como granos básicos (maíz y frijol) 0.3% de estas familias no producen alimento, si no que se dedican a otro tipo de cultivo para la agroindustria o ventas.

De este total que producen alimentos, el 99.0% les es suficiente para el autoconsumo y cubrir las necesidades de alimentación en la familia, esto corrobora lo observado anteriormente en el sentido que para algunos hogares aunque los ingresos no le sean suficiente para cubrir sus necesidades alimentarias, estas se compensan con la producción de alimentos de subsistencia.

Inclusive los datos obtenidos reflejan que el 35.2% de los hogares que producen alimento tienen excedentes para la venta mostrando con ello el potencial que tiene el municipio y su población.

### PARTICIPACION

En el municipio como el resto de la región existe una tradición organizacional social y comunitaria, ejemplo de ellos son los patronatos, juntas de agua, iglesias, sociedades de padre de familia a pesar de estas organizaciones y del interés institucional todavía hay que fortalecer procesos que impulsen la conciencia y la participación de los ciudadanos en sus diferentes ámbitos.

No obstante, desde varios años atrás existen procesos de participación social comunitario, donde algunos ciudadanos son miembros, participando presencialmente opinando, tomando decisiones y asumiendo responsabilidades en el cumplimiento de las mismas.

Prueba de esta necesidad es que los resultados del levantamiento censal indica que existe un porcentaje que no participan, por ejemplo el 66.8% de los hogares del municipio los hombres no participan con ninguna organización y el 31.6% de los que lo hacen solo participa uno de los hombres de la familia. En caso de las mujeres el porcentaje es levemente mayor ya que en el 70.6% de los hogares estas no participan con ninguna organización.

Entre los espacios de participación que brinda el gobierno local se identifican los cabildos abiertos, las asambleas comunitarias, reuniones, eventos y procesos ejecutados con apoyo de instituciones públicas, privadas, programadas y proyecto de desarrollo.

## **PRINCIPALES CONCLUSIONES (EN EL MARCO DE LOS ODM Y ERP)**

### **6.1 A NIVEL DE INGRESOS Y SEGURIDAD ALIMENTARIA**

1. El 71.34% de las familias poseen ingresos diarios per cápita menores a \$1.00 (promedio familiar de 4.2 miembros) obteniendo un resultado menor que es de 59.66%.
2. Solo al 51.2% de las familias que viven en el municipio los ingresos monetarios les ajusta para alimentarse los tres tiempos.
3. El 79.1% de las familias algún miembro de la familia trabaja por cuenta propia la tierra de las cuales el 99.7% producen alimentos y el 99% lo hacen para el autoconsumo.

### **6.2 A NIVEL DE EDUCACION**

4. Solo un 56.02% de los niños y niñas están estudiando del total de los que tienen edad de estudiar
5. A nivel de diversificado y universitario el acceso de los jóvenes, en edad de estudiar en estos niveles, se muestra más limitado en vista que solo el 17.8% cursa el diversificado y el 0.4% cursa el nivel universitario

## **VI**

6. En cuanto a la población joven que representa la fuerza de trabajo emergente (13 a 18 años) actualmente estudia en la secundaria el 30.2% del total.

### **6.3 A NIVEL DE IGUALDAD DE GÉNERO**

7. A nivel de pre-escolar predomina el acceso de las niñas en virtud que estos representan el 52.3% de los que actualmente estudian y un 47.7% que estudian los niños.
9. A nivel de los que estudian secundaria el comportamiento se presenta siempre es mayor en el de los hombres ya que es un 54.1% y en cuanto a las mujeres que estudian es un 45.9%.

10. En cuanto a la participación de la mujer en organizaciones es menor con un 29.4% que el de los hombres con un 33.2% que participan involucrándose en las organizaciones existentes.

#### **6.4 A NIVEL DE SALUD**

11. El comportamiento de la mortalidad infantil en el municipio es de 1.1 y no hubo ninguna muerte materna en estos últimos años.

12. El 32% de los partos son atendidos por enfermeras, un 9.2% son partos atendidos por parteras.

13. Las enfermedades de mayor incidencia en la población del municipio son: IRAS un dengue clásico, diarreas sin embargo, el municipio también muestra en menor escala, pero no menos preocupante, incidencia de VIH, paludismo, tuberculosis y chagas entre otras.

#### **6.5. A NIVEL DE AGUA Y SANEAMIENTO**

14. El 100% de la población tiene acceso al servicio agua, aunque no totalmente apta para el consumo humano, de estos el 83.1% lo recibe por servicio domiciliario acueducto, el 12% recibe el servicio domiciliario por manguera y el 8.4% servicio de agua de ríos y quebradas.

15. El 74.3% de las personas tienen acceso a la eliminación adecuada de excretas de las cuales el 24.2 % lo hacen a través de alcantarillado y el 50% lo hacen mediante letrina.

16. El 17.7% de las viviendas tienen servicio de recolección de basura, por lo tanto la mayoría de las familias desechan la basura en los patios y solares de sus casas.

#### **6.6 A NIVEL DE LAS VIVIENDAS**

17. En el municipio existe un total de 2,804 viviendas y edificaciones de las cuales 2,076 están ocupadas.

18. El 82.4% de las viviendas poseen servicio de energía eléctrica domiciliario.

19. Del total de las viviendas ocupadas solo el 85.6% son de propiedad de sus ocupantes, el 6.7% alquilan, 5.8% son prestadas o cedidas y el 1.9% la están pagando.

20. El 11.2% de las viviendas se encuentran en buenas condiciones, un 48.2% en condiciones regulares y un 40.6% lo están en malas condiciones.

21. En el 97.3% de las viviendas vive una sola familia, en el 2.3% viven dos familias y en el 0.4% viven tres o más familias.

22. En el 97.2% de las viviendas utilizan leña para cocinar los alimentos, el 7% utilizan electricidad y el 2.5% utilizan gas volátil o kerosén.

23. El 55.5% de las viviendas utilizan una pieza como dormitorio, el 36.7% utilizan dos piezas, el 6.4% tres piezas y el 1.4% utilizan cuatro y más piezas lo cual indica que la población convive en un nivel de hacinamiento.

## II. INFRAESTRUCTURA BÁSICA

### VIAL

Nuestro municipio a nivel intermunicipal se comunica con los municipios de El Nispero, Santa Rita, San Vicente y la cabecera Departamental de Santa Bárbara que está a 16 Kms de distancia. El tramo carretero era de tierra hasta el desvío del municipio de San Vicente, pero en el año 2,008, gracias a la gestiones del alcalde municipal JOSÉ ARNOLD AVELAR se gestionó 6 km de pavimento de San Vicente a la entrada del municipio y gracias al apoyo del presidente José Manuel Zelaya Rosales (periodo 2006-2010)

Otra de las gestiones de nuestro alcalde es involucrar dentro de la red vial a varias comunidades logrando de inicio la reparación de 16 Km desde el desvío de Arada hasta la aldea de Las Marías, con este proyecto fueron beneficiadas 11 comunidades, ahora ya cuentan con una ruta de las aldeas al casco urbano. El resto de carreteras son transitables todo el año gracias al apoyo de la municipalidad y fondo cafetero, todo esto en beneficio a los productores de café de la zona.

### ELECTRICIDAD

La línea primaria de conducción de energía eléctrica tiene una longitud de 15 km partiendo de El Nispero hacia Arada. Esta línea primaria es un ramal que está conectada al circuito troncal 32L32 que conduce hacia cañaveral, El Nispero, Santa Rosa de Copán. Este circuito sale del transformador de la central de cañaveral ubicado en el departamento de Cortés, la cual a la vez se alimenta de la central de cañaveral, porque la estación del Nispero no tiene capacidad para cubrir la demanda de la región.

Las comunidades que cuentan con el servicio de energía eléctrica gracias a la gestión del alcalde Municipal JOSE ARNOLD AVELAR son: el casco urbano en un 85%, aldea de El Palmo, Las Lagunas, La Cuchilla, Zorca, Ocotillo, Brisas de Oro, Las Marías, Caulotales, Dantos, Candelaria, Jimilile, Malpor, Bálsamo, Tierra Colorada, Posas de Agua, Hierba Buena, Los Rodríguez, y algunos proyectos que están en ejecución como del caserío El volcán. y algunas proyectos que están por ejecutarse como la aldea de los Planes y quedando pendiente algunos barrios para ampliaciones como los barrios de La Pesa, colonia José Arnold Avelar y el barrito en lo que podemos decir que a nivel rural estamos en un 95% electrificado.

### TELEFONÍA Y CORREO

En el año 1,994 siendo presidente el Dr. Carlos Roberto Reina; se gestionó a través de Don Juan de la Cruz Avelar Leiva la compra del terreno para la ubicación de la antena de HONDUTEL y a la vez gestionó el servicio de telefonía fija donde se inició con un número de 26 usuarios.

En nuestro municipio actualmente cuenta con un total 60 líneas telefónicas por la demanda de los usuarios. Anteriormente existió una oficina de HONDUTEL equipadas con tres cabinas para hacer



llamadas y en el año 1,999 fueron retiradas por falta de presupuesto, también en el mismo año fue retirado el servicio de telégrafo.

Se cuenta con el servicio de tres compañías de telefonía celular: Tigo, Claro y Digicel. Existe el servicio de correo Honducor, el cual es atendido por un empleado quien se encarga de repartir la correspondencia en el municipio.

## **SOCIAL**

En lo que respecta a la infraestructura social, en el casco urbano se construyó en el año 2,003 en el barrio Brisas del sur el Centro Multicultural Olof Palme, sede operativa del Centro Cultural Hibueras la cual cuenta con un auditorio con capacidad de 350 personas y en el cual se desarrolla eventos culturales, una biblioteca comunitaria, una aula de computación, una aula de música, un laboratorio de Hogar, una cancha multideportiva y oficinas administrativas. Dicho centro se edificó en el marco del proyecto “Operación DAWSVERKE” (un día de trabajo) financiado por la cooperación sueca a través del Centro Cooperativo Sueco y fue concebido para el descubrimiento de potencialidades en el área artística como ser Danza, teatro, música, dibujo y como complemento a la educación formal, se brinda computación y jornadas de lectura a través de la biblioteca comunitaria Ramón Oquellí. Por todos los espacios educativos ha pasado la población escolar activa, descubriendo con ello niños/as comunicadores, marimbistas, teatristas, danzantes y pintores.

También fue reconstruyó en el Centro social en el año 2,010 para dar mejor servicio a las personas interesadas en su alquiler. Dicho centro sirve para fiestas bailables, eventos culturales y sociales, en sus instalaciones se albergan 500 personas. Y como parte de recreación familiar, el centro cuenta con un área de juegos, gracias a la gestión del alcalde municipal Prof. José Arnold Avelar ante el despacho de la primera dama quien en ese momento era la señora Xiomara Castro de Zelaya.

Contamos también una cancha de futbol llamada campo rojo, está en proceso de reconstrucción con un muro de contención y una cerca de bloque al lado oeste , donde se realizan campeonatos de futbol entre las distintas comunidades y municipios. También sirve como recreación para los niños y jóvenes por las tardes.

Los habitantes del municipio de Arada se caracterizan por pertenecer cada uno a una distinta religión pero siempre con el respeto y amor a Dios, en el casco urbano hay 2 iglesias católicas una en el centro del pueblo frente al parque central y la otra está ubicada en el barrio el Carmen. También existen 6 denominaciones diferentes las cuales se detallan así: Asamblea Dios, Filadelfia, Redentor, Iglesia de Dios, Piedras Vivas, Sembradores.

En algunas aldeas cuentan con su respectiva infraestructura como ser: aldea de Caulotales que cuenta con un centro comunal, y su iglesia Católica y Evangélica y su propia cancha de futbol. En el resto de las aldeas cada una cuenta con su iglesia Católica y Evangélica y entre otras con su cancha de futbol.

## **SALUD**

En el municipio de Arada cuenta con un CESAMO donde los pacientes son atendidos por el Dr. Carlos Alberto Uclés, Etna Rosa Pedrosa enfermera, Ana Judith Amaya como enfermera interina, Dr. Sofía Gutiérrez como médico en servicio social, la Sra. Blanca Rosa Pineda como encargada de estadística y la Sra. Carmen Rodríguez como Conserje, se cuenta con un promotor de salud el Sr. Antonio Cantillano.

También se cuenta con tres organizaciones llamadas UCOS (unidad comunitaria de salud) en las aldeas: El Ocotillo, El Ocotál y Palmo y una red de 20 voluntarios como guardianes de salud que se encargan de llevar la medicina a sus respectivas aldeas para que las persona que no pueden asistir al CESAMO puedan adquirir sus medicinas solo pagando el costo de la consulta. Otras actividades que se realizan en el centro de salud son: Jornadas de Vacunación a niños(as) y personas de la tercera edad, jornada de Vacunación Canina en todo el municipio, entrega de paquetes Básicos, fumigación en caso de emergencia, abatizacion.

Existe un centro de salud Rural (CESAR) en la aldea de Candelaria atendido por la enfermera Ilza Vanessa Rodríguez quien atiende un numero de 20 pacientes a diario los cuales llegan de aldeas cercanas a Candelaria como ser: Calíchaes, Ranchones y Bálsamo.

## **EDUCACION**

En nuestro municipio existen 24 centros preescolares (1 en el casco urbano y 23 en las aldeas) los cuales se atienden a 457 niños(as) de estos: 4 son oficiales y 6 son PROHECOS y 14 CEPREB, a nivel de educación primaria hay 19 escuelas las cuales son 15 son oficiales y 4 son PROHECOS, en las escuelas oficiales se atienden un total de 1,127 niños(as) y en las escuelas PROHECOS se atienden 142 niños(as) y en los centros básicos se atienden 440 niños y jóvenes en las aldeas de: El Ocotillo, El Ocotál y Caulotales.

En el casco urbano existe un instituto de educación media con la carrera de Bachillerato En Ciencias Y Letras Y Técnico En Computación; además existen programas alternos tales como maestro en casa educa todos y PRALEBAH que han contribuido a mejorar los niveles escolaridad en el municipio.

El municipio cuenta con una dirección municipal de educación que es la encargada de coordinar el proceso educativo del municipio, cuenta con un director municipal de educación y una asistente Técnico de educación.

**PREBÁSICA**

COMUNIDAD	NOMBRE DEL KINDER	TIPO DE KINDER	Nº DE MAESTROS	Nº DE ALUMNOS
Arada	Leslie A. Rodríguez	Oficial	4	110
El Ocotal	Miguel Armando Cantillano	Oficial	2	50
El Palmo	Honduras	Oficial	1	33
La Cuchilla	Bello Amanecer	Oficial	1	26
Jimilile	Creciendo para el Futuro	PROHECO	1	19
Brisas de Oro	Nuevo Amanecer	PROHECO	1	26
Las Marías	Niños Felices	PROHECO	1	16
Candelaria	Nuevo Despertar	PROHECO	1	19
Caulotales	Brisas del Volcán	PROHECO	1	22
Zorca Abajo	Nuevo Amanecer	PROHECO	1	18
Tierra Colorada	La Alegría	CCEPREB	1	6
Los Dantos	José María Figueroa	CCEPREB	1	9
Hierba Buena	Eterna primavera	CCEPREB	1	8
El Bálsamo	Siempre Amigos	CCEPREB	1	5
Planes	Alegría Infantil	CCEPREB	1	7
El Ocotillo	Mundo Infantil	CCEPREB	1	9
El Ocotal	Nuevo Despertar	CCEPREB	1	8
El Tular	Ecos Del Volcán	CCEPREB	1	10
Buena Vista	Luz y Esperanza	CCEPREB	1	5
Las Lagunas	José Arnold Avelar	CCEPREB	1	13
Los Rodríguez	Sol Naciente	CCEPREB	1	10
Zorca Arriba	Nuevos Horizontes	CCEPREB	1	14
Los Laureles	Amor y Paz	CCEPREB	1	8
El Volcán	LA felicidad	CCEPREB	1	6
<b>TOTAL</b>				

Fuente: Dirección Distrital

**BÁSICAS**

COMUNIDAD	NOMBRE DE LA ESCUELA	TIPO DE ESCUELA	Nº DE MAESTROS	Nº DE ALUMNOS
Arada	Dr. Miguel Paz Barahona	Oficial	18	495
Jimilile	Juan Lindo	Oficial	2	59
El Palmo	Esteban Guardiola	Oficial	3	126
Zorca Arriba	José Trinidad Reyes	Oficial	2	80
Brisas de Oro	Luis Bográn	Oficial	2	63
Las Marías	José Virgilio Enamorado	Oficial	2	62
Los Dantos	Roberto López Tinoco	Oficial	1	32
El Tular	Francisco Morazán	Oficial	1	30

Las Lagunas	Sebastián Avelar Leiva	Oficial	1	24
La Cuchilla	Salomón Escoto Baída	Oficial	2	83
Candelaria	Lempira	Oficial	2	50
Los Ranchones	Oscar Alfonso Mejía	Oficial	1	23
Hierba Buena	Darío Eulalio Madrid	PROHECO	1	76
Zorca Abajo	José Arnold Avelar	PROHECO	1	32
Buena Vista	Eulalio Darío Madrid	PROHECO	1	20
Planes	José Cecilio del Valle	PROHECO	1	14
El Ocotol	C.E.B. Ramón Rosa	Oficial	8	204
Ocotillo	C.E.B. Francisco Morazán	Oficial	6	150
Caulotales	C.E.B. Juan Lindo	Oficial	5	86

Fuente: Dirección Distrital

## MEDIA

Presencial	Ciclo Básico	Mujeres	150	Total de Docentes
		Varones	158	
		Total	308	17

Fuente: Dirección Distrital

Todas las aldeas del municipio cuentan con escuela y un centro de pre-escolar, los caseríos más grandes tienen su propia escuela PROHECO y CEPREB y en los caseríos pequeños los niños asisten a la aldea más cercana a recibir sus clases.

En las siguientes aldeas se encuentra el programa PROHECO: JIMILILE, ZORCA, BRISAS DE ORO, LAS MARIAS, CANDELARIA, LOS PALNES, CAULOTALES, BUENA VISTA, EL VOLCAN Y HIERBA BUENA, este programa ha venido ayudar a las comunidades que no tenían acceso a una escuela o un jardín oficial. Respecto a los material didáctico de los centros educativos el programa de PROHECO se les asignan fondos por cada tres meses que se le denomina **material gastable** en el docente tiene que ver la necesidad que tiene en su centro educativo para poder comprar, estos fondos son supervisados por un miembro de AECO (asociación educativa comunitaria) el cual es encargado de recibir las facturas de la compra eso con respecto a PROHECO

En el casco urbano se encuentra el instituto Técnico Cleófas C. Caballero el cual tiene una matrícula 308 alumnos los cuales están en las áreas de ciclo Básico Técnico y Diversificado. En lo que respecta a infraestructura física del instituto se encuentra en buenas condiciones con 14 aulas y 2 en construcción el edificio cuenta con dos cafeterías también con una cancha de usos múltiples.

## PRODUCTIVA

En cuanto a la infraestructura productiva del municipio de ARADA existen 3 talleres de carpintería y ebanistería la cual se hacen preciosos trabajos de madera como ser: puertas, mesas, sillas,

divisiones etc. y un taller de sillas artesanales de cuero generando empleo a varias personas del municipio, así mismo se cuenta con una vidriería. También se encuentra 4 Bloqueras, 2 talleres de balconearía, una estación de gasolina, 2 beneficio de secado de café y 5 bodegas para compra y venta de café, el cual es el principal cultivo en nuestro municipio y se cuenta con 2 ferreterías y pequeñas tienda de artesanías que compran y venden el trabajo elaborado por las artesanas del municipio que consiste en trabajos de junco como paneras, tortilleras, aislantes y sombreros, y de pequeñas panaderías las cuales elaboran deliciosos pan.

En la producción de cultivo contamos con dos grupos de campesinos organizados, uno de los grupos (cotongual) cuenta con un moderno sistema de irrigación financiado por PRONADEL el cual producen Plátano, Maíz y frijol. Y los pequeños productores del municipio cultivan lo que es: Maíz, frijol principalmente para el consumo familiar y café que es el cultivo que genera muy buenos ingresos a quienes se dedican a este rubro y también da mucho a las personas necesitadas del municipio y las aldeas y algunos productores se dedican a la crianza de ganado.

### III. INSTITUCIONALIDAD E INVERCION PARA EL DESARROLLO

#### **DESEMPEÑO MUNICIPAL**

La Corporación Municipal está integrada por 6 regidores, 3 del partido Libre y 3 del partido Nacional (uno de ellos) y del partido Libre el alcalde y vice alcalde como en resto del país la corporación se reúne cada quince días. En su estructura organizacional la municipalidad cuenta con las oficinas de la secretaria, tesorería, control tributario, presupuesto, catastro, departamento de justicia, Unidad de desarrollo Municipal, PROMUSAN, Unidad Municipal Ambiental.

#### **PRESENCIA INSTITUCIONAL EN EL MUNICIPIO**

La presencia institucional del municipio ha sido muy fundamental porque a través del tiempo se ha logrado que cada barrio, aldea y caserío tenga un buen concepto de la importancia de estar organizado y de trabajar de la mano con cada institución. En nuestro municipio es necesario el apoyo de más instituciones para fortalecer más las comunidades que están trabajando cada día para mejorar su calidad de vida.

En el municipio existen varias instituciones como ser: PRONADEL, CENTRO CULTURAL HIBUERAS, PLAN HONDURAS, PESA, IHCAFE, P.M.A, CHIDFUN.

**PRONADEL** Contribuye con la estrategia del combate a la pobreza mediante la generación de ingresos, empleo en el medio rural y el manejo apropiado de los recursos naturales. Está orientado a apoyar el desarrollo de la capacidad de gestión local, mediante el financiamiento de iniciativas productivas y de otros servicios relacionados a la ejecución de proyectos rentables y sostenibles en el área rural de nuestro municipio.

**CENTRO CULTURAL HIBUERAS** Es una institución Privada de Desarrollo, sin fines de lucro, siendo su principal papel en el acompañamiento educativo en la Promoción de la Paz, la Cultura y el Desarrollo, Que la cultura de la paz fomente lazos de confianza y solidaridad en los sectores menos favorecidos de la sociedad.

Lograr, a través del acompañamiento cultural, educativo y económico, el desarrollo del coprotagonismo de la mujer en el seno de la familia campesina, la coparticipación de los niños/as, de los jóvenes y los adultos para la generación de oportunidades de mejor calidad de vida.

Trabajo de Plan se centra en la "banda de fluctuación de la pobreza" la que atraviesa Honduras ayudando a los niños y sus familias.

- **Calidad de la educación y la formación del profesorado.**
- **Proteger a los niños contra todas las formas de violencia.**
- **La promoción de buenas prácticas de salud y un ambiente seguro, sanitario.**

Mejorar la calidad de vida y la seguridad alimentaria nutricional de las familias en las áreas de intervención del PESA Lograr la disponibilidad y estabilidad de alimentos mediante sistemas de producción diversificados y sostenibles.

Mejorar el acceso a los alimentos por medio de la transformación y comercialización de productos agrícolas, pecuarios y forestales.

Mejorar la higiene en la preparación y consumo de alimentos, y uso adecuado del agua.

Contribuir al proceso de organización y desarrollo local, y uso eficiente de mecanismos de información científico tecnológico para la seguridad alimentaria.

La lógica de intervención de la FAO en Honduras se realiza a través de sus proyectos y contrapartes con el fomento del capital humano, manejo de recursos naturales desarrollo rural, producción diversificada, siempre haciendo uso de las políticas de seguridad alimentaria.

Se pretende lograr un desarrollo humano, técnico y de capital social con énfasis en la seguridad alimentaria y nutricional. La estrategia se basa en los principios de autogestión, educación y demostración con la utilización de tecnologías ya probadas, soluciones integrales y sostenibilidad.

## **SOCIEDAD CIVIL**

El municipio de Arada tiene una variedad de organizaciones establecidas, de las cuales los patronatos son la base organizativa comunitaria más fuerte involucrada en los procesos de desarrollo local y funcionan como uno de los enlaces más cercanos hacia la municipalidad, así como con los distintos instituciones con presencia el municipio.

Las organizaciones existentes son: Patronatos, Asociaciones de Desarrollo Local (ADEL), juntas de agua, iglesias (entre evangélica y católica), Sociedad De Padres De Familia, Asociaciones Educativas Clubes Deportivos, cada una de estas organizaciones civiles juegan su propio roles encaminados al desarrollo del municipio, entre otros roles tenemos:

**PATRONATOS:** Orientan principalmente sus funciones a la gestión de proyectos de infraestructura, así como los procesos de organización y participación de la sociedad en el tratamiento de problemas de interés público; ningún de estos cuenta con sus estatutos, pero todos son apoyados por la municipalidad y por instituciones afines al desarrollo local. En arada Santa Bárbara existe un patronato por cada aldea y algunos barrios.

**ADELES:** Tienen como función principal promover el mejoramiento educativo en sus comunidades, asumiendo con responsabilidad en la gestión educativa de las escuelas.

**LAS JUNTAS DE AGUA:** Sus acciones las orientan a lograr un buen manejo y administración de los acueductos. También se centran su interés en el funcionamiento organizacional y administrativo del servicio, así como en la protección, control y manejo de las fuentes productoras de agua.

**IGLESIAS:** Su misión está orientada a promover los valores espirituales cristianos con énfasis en el amor al prójimo y ejercer la paz, armonía y la comprensión entre los habitantes.

**SOCIEDAD DE PADRES DE FAMILIA:** Sus funciones están orientadas a brindar apoyo a los procesos de enseñanza, aprendizaje de los niños, en las actividades realizadas a nivel del centro educativo, la comunidad y en la familia. En la mayoría de los centros educativos grandes tienen constituidos las sociedades de padres de familia.

**CLUBES DEPORTIVOS:** Existen grupos deportivos de futbol que representan un espacio de recreación para la juventud y de la promoción de la armonía entre, y para los pobladores.

**COMISIÓN DE TRANSPARENCIA:** Está integrado por 5 miembros nombrados en un cabildo abierto y su responsabilidad es velar por el correcto uso de los recursos de interés público.

**JUNTAS RURALES DE PRODUCTORES DE CAFÉ:** Es una organización gremial de los productores de café que se asocian para defender sus intereses e impulsar proyectos de desarrollo comunitario que les beneficie.

## *Visión*

*Ser un municipio modelo para el 2021 con amplia cobertura en educación, salud y servicios básicos con eficiencia y calidad, generador de empleo, mediante la participación activa, equidad e igualdad, en armonía con el medio ambiente*

### **3.2 Líneas y objetivos estratégicos y ejes temáticos de desarrollo territorial.**

#### **Línea: Salud y Nutrición.**

**Objetivo.** Gestionar el acceso eficiente de los servicios de salud para mantener una comunidad saludable.

#### **Línea: Educación**

**Objetivo.** Mejorar la calidad de educación con la participación activa de los diferentes actores.

#### **Línea: Recursos Naturales y Ambiente.**

**Objetivo.** Fomentar la educación ambiental, para darle un buen manejo y aprovechamiento de nuestros recursos naturales.

#### **Línea: Economía**

**Objetivo:** Dinamizar la economía local, que permita la generación de empleo a través de la buena praxis administrativa.

#### **Línea: participación**

**Objetivo:** Desarrollar políticas públicas mediante la gestión y ejecución de proyectos generando condiciones, acceso de igualdad y equidad de género.

#### **Línea: Infraestructura**

**Objetivo:** Diseñar estrategias de mejora continua para eficientar los servicios básicos que se presentan en la comunidad..

### **PLANES DE ZONAS TERRITORIALES**

Para la elaboración de los Planes Zonales se realizó la consolidación del mapa de zonificación del municipio comprendido en el formato correspondiente (FI-4), seguidamente se seleccionó los representantes de cada zona quienes fueron priorizaron los proyectos zonales, levantando así mismo los listados de sus participantes.

Seguidamente se pasó a la preparación de los planes zonales sobre la base de los proyectos priorizados utilizando el formato (FI-14) en estos cuadros se incluyen todos los primeros tres proyectos de cada comunidad, por cada eje temático, según la prioridad definida en la asamblea zonal. Y finalmente la socialización y aprobación de los planes zonales por la Corporación Municipal certificándolos en punto de acta.



### **Plan de Inversión Multisectorial y Plurianual (PIMP)**

Con el levantamiento de línea base y sus indicadores obtenidos las comunidades elaboraron sus Planes de Desarrollo Comunitario, de estos planes los líderes comunitarios prepararon Planes Zonales, Extrayendo tres proyectos por cada eje temático de cada comunidad, en el proceso se actualizaron los planes existentes en la municipalidad: Plan Estratégico de Desarrollo Municipal y planes especiales conjuntamente con Instituciones y la instancia ciudadana.

Luego se agruparon las ideas de Proyectos según sectorización dada por la metodología FOCAL II, **Proyectos Sociales, Proyectos Productivos, Proyectos de Infraestructura y Proyectos Ambientales**, se convocó a la Instancia Ciudadana para determinar que ideas de proyectos entrarían al Plan de Inversión Plurianual según tabla de proporción socializada y aprobada por autoridad municipal que se elaboró en base a la experiencia en ejecución de proyectos con fondos corrientes y de transferencia en los dos últimos años. (Ver tabla Estructura de clasificación de Proyectos para PIMP.)

Al igual fueron insertadas las ideas de proyectos del plan estratégico de Desarrollo y planes sectoriales y especiales. Estas ideas de proyectos fueron vaciadas en cuadros del PIMP, de acuerdo a lo que determino la tabla para su respectiva distribución.

# PROYECTOS SOCIALES

(F-20)

Programación Del Plan de inversión Municipal Plurianual

Proyectos de desarrollo social Priorizados por cada Plan Zonal

Departamento: Santa Bárbara Municipio: Arada S.B fecha: 21/11/14

prioridad original	Nombre de proyecto/sector de desarrollo	comunidad	# de beneficiados	Años de ejecución							Costo aproximado	Eje Temático	
				15	16	17	18	19	20	21			
1	Abastecer de medicamentos el centro de salud	La Leona	102	x								120.000,00	Salud y Nutrición
2	Compra de medicamentos para centro de salud	El Tanque	190		x	x	X					250.000,00	Salud y Nutrición
1	Compra de un nebulizador	La Cuchilla	349	X								2.000,00	Salud y Nutrición
1	Equipo de toma de presión esfigmómetro y equipo de cirugía menor	Candelaria	401	x								50.000,00	Salud y Nutrición
1	Campaña de conservación del agua	El Carmen	705		x							10.000,00	Agua y saneamiento
2	Campaña sobre conservación del agua	El Farolito	360	x		x		x		x		30.000,00	Agua y saneamiento
3	Campaña de conservación del agua	El Campo	262	X								0.0	Agua y saneamiento
3	Gestionar plaza de doctor	El Tanque	190		X							0	Salud y Nutrición
2	Gestionar la visita trimestral del personal de salud a la comunidad	El Ocotillo	401	x	x	x	x	x	x	x	X	10.000,00	Salud y Nutrición
3	Biblioteca publica	El Campo	262		x							50.000,00	niñez
2	Monitoreo por parte de la policía	Los Rodríguez	126	X								60.000,00	seguridad ciudadana
1	Gestionar el monitoreo de una patrulla policial de octubre ha abril en la temporada de corte de café	El Ocotillo	401	x	x	x	x	x	x	x	X	0.0	seguridad ciudadana
1	Monitoreo por parte de la policía	El Ocotal	717	x	x	x	x	x	x	x	x	15.000,00	seguridad ciudadana
2	Rondas nocturnas por parte de la policía	La Pesa	268	x	x	x						20.000,00	seguridad ciudadana
3	Monitoreo a los barrios por parte de la policía	El campo	262	x	x	x	x	x	x	x	X	100.000,00	seguridad ciudadana
1	Abastecimiento de medicamentos	Volcán	146	x			x					8.000,00	Salud y Nutrición
2	Programa de alfabetización	La Pesa	268	x	x							60.000,00	Educación

2	Solicitud de medicamentos	Candelaria	401	x	x	x	x	x	x	X	100,000.00	Salud y Nutrición
1	Comedor público para ancianos	El Farolito	360	x	x	x	x	x	x	X	200,000.00	Tercera edad
2	Comedor para ancianos	El Carmen	705	x	x	x	x	x	x	X	300,000.00	Tercera edad
2	Gestionar la compra de una fuente agua	El Ocotillo	401		X						60,000.00	Agua y saneamiento
1	Fortalecimiento organizacional de los hombres y mujeres de la comunidad	El Carmen	705	x			x				0	Participación
1	Parque infantil	El Carmen	705			x					200,000.00	niñez
1	Monitoreo por parte de la policía	Caulotales	325	x	x	x					20,000.00	seguridad ciudadana
2	Capacitación sobre producción de granos básicos	La Leona	102		X						200,000.00	seguridad alimentaria
2	Monitoreo por parte de la policía	El Palmo	595	x	x	x	x	x	x	X	50,000.00	seguridad ciudadana
1	Plaza para enfermera	El Palmo	595	x	X						30,000.00	Infraestructura social
1	Gestionar la creación de una microempresa de café	El Ocotillo	401		X						50,000.00	economía
3	Formación de microempresas	Las marías	205		x	x	X				300,000.00	seguridad alimentaria
3	Nombrar comité de vigilancia	Brisas De Oro	280	x	x	x	x	x	x	X	0.0	recursos naturales y ambiente
2	Abastecer de textos el centro educativo	Caulotales	325	x	x	x	x	x	x	X	L0.0	Educación
1	Organizar mesas de seguridad	El Palmo	595	x							0.0	seguridad ciudadana
2	Crear oficina municipal de la mujer (OMM)	El Farolito	360	x	x	x	x	x	x	x	80,000.00	mujeres
3	Creación de oficina de la mujer	El Campo	262	X							50,000.00	mujeres
1	Patrullar la zona y lugares alrededor	Candelaria	401	x	x						10,000.00	seguridad ciudadana
2	Fortalecimiento organizacional de los hombres y mujeres de la comunidad	El Farolito	360	x		x		x		x	30,000.00	Participación
3	Concientizar hombres y mujeres para que se involucren en la participación	El Ocotal	717	x			x				0	Participación
1	Obtener libros para la biblioteca escolar	Caulotales	325		x						L0.0	Educación

3	Campaña de limpieza	El Palmo	595	x	x	x	x	x	X	X	15.000,00	Salud y Nutrición
2	Obtención de un botiquín comunitario	Volcán	146	X							5.000,00	Salud y Nutrición
3	Capacitar una persona de la comunidad para guardián de salud	El Bálsamo	55	x							0	Salud y Nutrición
2	Capacitar sobre los hábitos de higiene	La Cuchilla	349	x	x	x	x	x	x	X	0.0	Recursos naturales y ambiente
1	Promover la capacitación de hombres y mujeres	El Ocotillo	401	X							0	participación
2	Capacitar a la comunidad a involucrarse en organizaciones	Zorca	574		X						0	participación
1	Útiles escolares	El Ocotil	717	x	x	x	x	x	x	x	40.000,00	Educación
1	Útiles escolares	La Cuchilla	349	x	x	x	x	x	x	X	18.000,00	Educación
3	Donar abrigos y medicamentos	Caulotales	325	x			X				0	Salud y Nutrición
2	Programa de becas	La Cuchilla	349		x	x	x	x	X		10.000,00	Educación
1	Cerca del kínder	Candelaria	401	x							200.000,00	Educación
1	Bonos para los ancianos	La cuchilla	349	x		x					20.000,00	tercera edad
2	Adquirir bonos para la tercera edad	Los Rodríguez	126	x	x	x	x	x	x	X	100.000,00	tercera edad
1	Creación de una micro empresa de corte y confección	Ocotillo	401	X							100.000,00	mujeres
1	Solicitar un área de terreno para un campo de futbol	El Ocotillo	401	X							0.0	niñez
3	Capacitar a los jóvenes para que no los lleve al consumo de drogas	El Ocotillo	401	x	x	x	x	x	x	x	0.0	seguridad ciudadana
3	Organizar grupos de deportes	El Ocotil	717	x							0.0	juventud
1	Promover cursos de repostería	Ocotil	717	x	X						10.000,00	mujeres
3	Solicitar bonos para la tercera edad	El Ocotil	717	x	x	x	x	x	x	X	0.0	Tercera edad
1	Adquirir bonos para la tercera edad	Caulotales	325	x							145.000,00	tercera edad
1	Capacitación sobre el cáncer de mama	Candelaria	401	X							5.000,00	mujeres
2	Taller de corte y confección	Candelaria	401		x		x	x		x	10.000,00	mujeres
1	Cloración del agua potable del tanque	Los planes	94	x	x	x	x	x	x	x	20.000,00	Agua y saneamiento

2	Cloración del agua potable del tanque	Los planes	94	x	x	x	x	x	x	x	20,000.00	Infraestructura social
1	Formar grupos de campesinos	La Cuchilla	349	x							0.0	economía
1	Creación de un cepref en caserío el matasano	Ocotillo	401		x						200.000,00	Educación
1	Adquirir terreno para huertos escolares	Candelaria	401			x					30,000.00	recursos naturales y ambiente
3	Cloración del agua potable del tanque	Los planes	94	x	x	x	x	x	x	x	20,000.00	agua y saneamiento
3	Jornada de alfabetización	La Cuchilla	349	x	x	x	x	x	x	x	0	Educación
3	Solicitud de personal para la el centro de salud (plaza de enfermera )	El Ocotillo	401	x							0	Salud y Nutrición
3	Compra de computadoras para escuela de zorca arriba	Zorca	574		x	X					0	Educación
3	Incentivar hombres y mujeres	Las Marías	205	x							0	Participación
3	Programa de becas	El Ocotil	717	x	x	x	x	x	x	x	0	Educación
3	Útiles escolares para los niños pobres	El volcán	146	x	x	x	x	x	x	x	L18,000.00	Educación
1	Involucrar a hombres y mujeres en la participación comunitaria	Caulotales	325			x					0	Participación
2	Capacitar la comunidad a involucrarse en las organizaciones	Los planes	94	x		x					0	Participación
1	Impartir charlas para involucrar hombres y mujeres en la participación ciudadana	El Bálamo	55			x					0	Participación
1	Adquirir alimentos (tercera edad )	Brisas de Oro	280	x	x	x	x	x	x	X	3,000.00	tercera edad
3	Bonos para la tercera edad	Hierba Buena	131	X							60,000.00	tercera edad
2	Charlas sobre planificación familiar	Los Rodríguez	126	X							0.0	mujeres
3	Crear microempresas	Los Rodríguez	126		x						10,000.00	mujeres
2	Adquirir abrigos	El volcán	146	x	x	x					15,000.00	tercera edad
1	Zapatos y ropa	El volcán	146	x			x				12,500.00	niñez
1	Compra de zapatos y ropa	Candelaria	401		x			x			15,000.00	niñez
1	Abrigos para los ancianos	Candelaria	401	x	x	x	x	x	x	x	50,000.00	tercera edad
2	Capacitación sobre huertos familiares	Las marías	205		X	X					0.0	seguridad alimentaria

1	Concientizar hombres y mujeres sobre participación comunitaria	El Palmo	595	x							0	Participación
2	Áreas de recreación para los niños	Candelaria	401	X							15,000.00	niñez
3	Solicitar la creación de un crematorio	El Ocotillo	401							X	0.0	Agua y saneamiento
1	Capacitar sobre caja rural	El Ocotil	717	x							0.0	economía
3	Proyecto de baños	candelaria	401			x					50,000.00	agua y saneamiento
1	Solicitar la construcción de 2 viviendas	El Ocotillo	401	X							100,000.00	Vivienda
1	Capacitación sobre huertos familiares	El volcán	146	x	x						6,000.00	seguridad alimentaria

# PROYECTOS DE DESARROLLO PRODUCTIVO



(F-20)

Programación Del Plan de inversión Municipal Plurianual  
 Proyectos de desarrollo productivo Priorizados por cada Plan Zonal  
 Departamento: Santa Bárbara Municipio: Arada S.B fecha: 21/11/14

prioridad	Nombre de proyecto/sector de desarrollo	comunidad	# de beneficiados	Años de ejecución							Costo aproximado	Eje Tematico
				15	16	17	18	19	20	21		
1	Crear centro turístico cueva las marías	Las Marías	205								200,000.00	turismo
1	Tanque de almacenamiento de granos básicos	La Cuchilla	349	x	X						150,000.00	economía
1	Huertos familiares	El Palmo	595	x	x	x	x	X			20,000.00	seguridad alimentaria
1	Creación de huertos familiares	Caulotales	325	x		x		x		x	10,000.00	economía
2	Insumos para una mejor producción	La Cuchilla	349	x	x	x	X	X	x	X	100,000.00	seguridad alimentaria
1	Ejecutar proyectos que generen empleo	Las marías	205			x					200,000.00	seguridad alimentaria
2	Crear microempresa de artesanías	La Leona	102		X						100,000.00	economía
1	Creación de microempresas de granos básicos	El Farolito	360	x	x						100,000.00	seguridad alimentaria
3	Gestionar la compra de un lote de tierra municipal	El Ocotillo	401		X						200,000.00	tierra
1	Compra de terreno para campesinos	El Carmen	705	x							100,000.00	tierra
2	Compra de terreno para campesinos	El Ocotal	717	x	x	x					100,000.00	tierra
3	Compra de terreno para campesinos	El Farolito	360		x						400,000.00	tierra
2	Terreno comunitario	Zorca	574			x					200,000.00	tierra
2	Crear una micro empresa	Zorca	574	X							100,000.00	economía
1	Creación de microempresa	El Carmen	705	x							50,000.00	economía
2	Crear microempresas para granos básicos	El Tanque	190		X						0.0	seguridad alimentaria
1	Compra de silos para almacenar granos básicos	Zorca	574		X						100,000.00	economía
3	Adquirir semillas para siembra de granos	El Palmo	595	x		x		x		x	45,000.00	seguridad alimentaria
1	Adquirir terreno comunitario	Las Marías	205	x	x						250,000.00	tierra

1	Compra de terreno	La Cuchilla	349			x						250,000.00	tierra
2	Compra de terreno para campesinos (siembra de granos )	El Palmo	595	x								600,000.00	tierra
2	Construcción de huertos familiares	Los planes	94	x	x	x	x	x	x	x		0.0	seguridad alimentaria
1	Compra de un terreno para campesinos	Caulotales	325	x	x							400,000.00	tierra
1	Crear cuatro cajas rurales	candelaria	401	x								0.0	economia
1	Huertos familiares	Candelaria	401	x		x						5,000.00	seguridad alimentaria
1	Compra de un lote de tierra	Candelaria	401			x						300,000.00	tierra
1	Creación de granjas de cerdos	Los planes	94	x	x	x	X					10,000.00	seguridad alimentaria
2	Solicitar más recursos para la caja rural	El volcán	146		x							200,000.00	economia
2	Adquirir terreno comunitario	Los planes	94	x	x							80,000.00	tierra
3	Adquirir terreno comunitario	El volcán	146	x	x							800,000.00	tierra
3	Proveer de herramientas para huertos	Candelaria	401		X							10,000.00	recursos naturales y ambiente

# PROYECTOS DE INFRAESTRUCTURA SOCIAL

(F-20)

Programación Del Plan de inversión Municipal Plurianual

Proyectos de Infraestructura Social Priorizados por cada Plan Zonal

Departamento: Santa Bárbara Municipio: Arada S.B fecha: 21/11/14

prioridad	Nombre de proyecto/sector de desarrollo	comunidad	# de beneficiados	Años de ejecución							Costo aproximado	Eje Tematico
				15	16	17	18	19	20	21		
1	Construcción de un centro de salud	El Ocotillo	401	X							300.000,00	Salud y Nutricion
1	Reparación de la calle troncal y ramales	Las Marías	205	x	X						0.0	Infraestructura social
1	Balastreo de las dos carreteras	Candelaria	401	x		x		x		X	300,000.00	Infraestructura social
3	Reparación de carretera	Los Dantos	183		X	X					50,000.00	Infraestructura social
2	Mantenimiento de carretera	Los Rodríguez	126		X						200,000.00	Infraestructura social
1	Ampliación del proyecto de agua potable	Caulotales	325	x							10,000.00	Infraestructura social
1	Construcción de un centro de salud	El Palmo	595	x							200,000.00	Infraestructura social
1	Construcción de huellas (arada-Ocotal)	El Ocotal	717	x	x	x	x	x			500,000.00	infraestructura social
2	Proyecto de letrinas	Candelaria	401		X						50,000.00	Agua y saneamiento
1	Proyecto de mejoramiento de vivienda	El Palmo	595	x	x	x	X				50,000.00	Vivienda
2	Reconstrucción de viviendas	El palmo	595		X	x	x	x			70,000.00	Vivienda
2	Construcción de una cancha poli funcional	El Farolito	360			x	X				100,000.00	niñez
1	Potabilización del agua	El Palmo	595	x	X						300,000.00	Agua y saneamiento
2	Ampliación del proyecto de agua	La Cuchilla	349	x	X						15,000.00	Agua y saneamiento
3	Cambio de líneas de conducción y reparación de represa	El Palmo	595		x	X					250,000.00	Agua y saneamiento
1	Mejoramiento del proyecto de agua	Zorca	574	x							100,000.00	Agua y saneamiento
2	Ampliación del alcantarillado	El Farolito	360		x	X					100,000.00	infraestructura social
1	Ampliación del proyecto de agua potable	Caulotales	325	x							10,000.00	Agua y saneamiento
2	Ampliación del proyecto de agua	Los planes	94	X							50,000.00	Agua y saneamiento
2	Ampliación del proyecto de agua	Los planes	94	X							50,000.00	Infraestructura social
1	Proyecto de agua para el barrio el congolon	Candelaria	401	X							400,000.00	Agua y saneamiento

1	Cambio de líneas de conducción y reparación de represa	El Palmo	595		x	X						250,000.00	agua y saneamiento
1	Ampliación del proyecto de agua potable	Caulotales	325	x								10,000.00	agua y saneamiento
2	Construcción de huellas de cemento	La Cuchilla	349	x	x	X						120,000.00	Infraestructura social
1	Proyecto de viviendas	Las Marías	205		x	x	x	x				650,000.00	Vivienda
2	Mejoramamiento de viviendas	Zorca	574	x								100,000.00	Vivienda
2	Construcción de pozos sépticos	El Palmo	595		X							15,000.00	Salud y Nutricion
1	Proyecto de viviendas	El farolito	360	x	X							1,000,000.00	Vivienda
2	Proyecto de viviendas	El Carmen	705	X								1,000,000.00	Vivienda
3	Mejoramamiento de viviendas	El Ocotál	717	X	X	X						60,000.00	Vivienda
2	Construcción de un aula para zorca abajo	Zorca	574	X								350,000.00	Educacion
3	Construcción de gradas	El Farolito	360	x	X							100,000.00	infraestructura social
2	Construcción de proyecto de viviendas	El volcán	146	X								45,000.00	Vivienda
3	Ampliación de viviendas por hacinamiento que viven las familias	caulotales	325	X								55,000.00	Vivienda
2	Construcción de cerca perimetral de la escuela	Candelaria	401		x							200,000.00	Educacion
1	Reconstrucción de la cancha de fútbol	El Palmo	595		x	X						30,000.00	juventud
2	Construcción de áreas recreativas	El Palmo	595			x	x					20,000.00	juventud
1	Proyecto de vivienda	Candelaria	401		x							400,000.00	Vivienda
2	Mejoramamiento de vivienda	Candelaria	401	X								100,000.00	Vivienda
1	Construcción de una cancha de basquetbol publica	El Ocotál	717		X	X						80,000.00	juventud
1	Cancha deportiva de multiusos	Candelaria	401			x						100,000.00	juventud
3	Proyecto de cinco viviendas	La Cuchilla	349	x	X							200,000.00	Vivienda
2	Ampliación del proyecto de agua	Los planes	94	X								50,000.00	agua y saneamiento
3	Remodelación de viviendas	El Bálsamo	55		x	X						25,000.00	Vivienda
3	Proyecto de baños	candelaria	401			x						50,000.00	Agua y saneamiento
2	Construcción de un campo de futbol	Los Rodríguez	126			x						10,000.00	juventud

3	Construcción de una cancha de futbolito	Jimilile	231	x							80,000.00	juventud
2	Construcción de u parque central	El Ocotillo	401			X	X				200,000.00	niñez
2	Reconstrucción de campo de futbol	El Ocotil	717	X	x						40,000.00	juventud
1	Áreas recreativas	La Cuchilla	349		x	x					50,000.00	niñez
1	Construcción de una cancha de futbol	Brisas de Oro	280	X							150,000.00	juventud
2	Construcción de un centro comunal	Candelaria	401		X						400,000.00	Infraestructura social
3	Construcción de un bloque de baños	candelaria	401			x					40.000,00	Educacion
3	Construcción de áreas recreativas	Jimilile	231	X							50,000.00	niñez
3	Construcción de huellas de calles	Candelaria	401			x	x				200,000.00	Infraestructura social
1	Proyecto de baños	Caulotales	325		x	X					50,000.00	Vivienda

# PROYECTOS AMBIENTALES

(F-20)

Programación Del Plan de inversión Municipal Plurianual

Proyectos de desarrollo ambiental Priorizados por cada Plan Zonal

Departamento: Santa Bárbara Municipio: Arada S.B fecha: 21/11/14

prioridad	Nombre de proyecto/sector de desarrollo	comunidad	# de beneficiados	Años de ejecución							Costo aproximado	Eje Temático	
				15	16	17	18	19	20	21			
1	Campaña de conservación del agua	El Carmen	705		x							10,000.00	agua y saneamiento
2	Campaña sobre conservación del agua	El Farolito	360	x		x		x			x	30,000.00	agua y saneamiento
3	Campaña de conservación del agua	El Campo	262	X								0.0	agua y saneamiento
1	Recuperación de aéreas para fuentes de agua	Las Marías	205	x	x	x						0.0	recursos naturales y ambiente
3	Siembra de arboles	El Palmo	595		x	X						10,000.00	Recursos naturales y ambiente
2	Sembrar arboles	Las Marías	205	x	x	x	x	x	x	x	x	0.0	recursos naturales y ambiente
3	Obtención de bolsa y semilla para sembrar arboles	El volcán	146	x	x	x	x	x	x	x	X	0.0	recursos naturales y ambiente
1	Potabilización del agua	El Palmo	595	x	X							300,000.00	agua y saneamiento
2	Ampliación del proyecto de agua	La Cuchilla	349	x	X							15,000.00	agua y saneamiento
2	Mejoramiento del proyecto de agua	Zorca	574	x								100,000.00	agua y saneamiento
1	Construcción de hornillas ecológicas	El Palmo	595			x	x	X				30,000.00	Recursos naturales y ambiente
1	Sembrar viveros de plantas maderables	Caulotales	325	x			x				x	0.0	recursos naturales y ambiente
2	Sembrar arboles	Los planes	94	x	x	x	x	x	x	x	X	5,000.00	recursos naturales y ambiente
3	Solicitar tren de aseo	El Carmen	705	x	X	x	x	x	x	x	X	0.0	recursos naturales y ambiente



1	Tren de aseo para todos	El farolito	360	x	x	x	x	x	x	x	0.0	recursos naturales y ambiente
2	Forestar la comunidad	El bálsamo	55	x	x						15,000.00	recursos naturales y ambiente
2	Proyecto de letrinas	Candelaria	401		X						50,000.00	agua y saneamiento
2	Reforestar	Col. José Arnold Avelar	30	x		x		x		x	10,000.00	recursos naturales y ambiente
3	Solicitar la creación de un crematorio	El Ocotillo	401							X	0.0	agua y saneamiento

## **IV. Organización para la gestión del plan**

### **4.1 Organización social comunitaria**

Actualmente en cada comunidad (barrio, colonia, aldea o caserío) existe un patronato que representa la comunidad, este es validado y autorizado legalmente por la municipalidad para realizar gestiones de cualquier índole que amerite la comunidad. Además, es una figura constitucional que aparece validada en la ley de municipalidades.

Adicional a los patronatos, existen en las comunidades una diversidad de organizaciones sociales, gremiales, deportivas, religiosas, etc. Las cuales han tenido muy poca comunicación y coordinación en el tratamiento de problemas e intereses comunes para la comunidad.

A raíz de la implementación de la metodología focal la comunidad seleccionó algunos representantes de estas organizaciones que pudieran llevar a cabo el proceso de levantamiento de línea base (primera instancia de organización a nivel comunitario), esta misma línea base sirvió de apoyo para la elaboración de los planes de desarrollo comunitario (PDC) y en este proceso se fueron incorporando representantes de diferentes organizaciones. Es necesario mencionar que esta base comunitaria permitió organizar el municipio en siete zonas, que son las que contribuyen para estructurar la Instancia Ciudadana Municipal integrada por representantes de los diferentes sectores del municipio (productores, comerciantes, gobierno local, ongs, educación, salud, iglesias, etc.).

El flujo de información entre las comunidades debe ir en función de la misma estructura: instancia ciudadana municipal – zona-comunidad y a la inversa. La municipalidad se convertirá en facilitadora y acompañante de los procesos de desarrollo a través de la unidad técnica y el departamento de desarrollo comunitario.

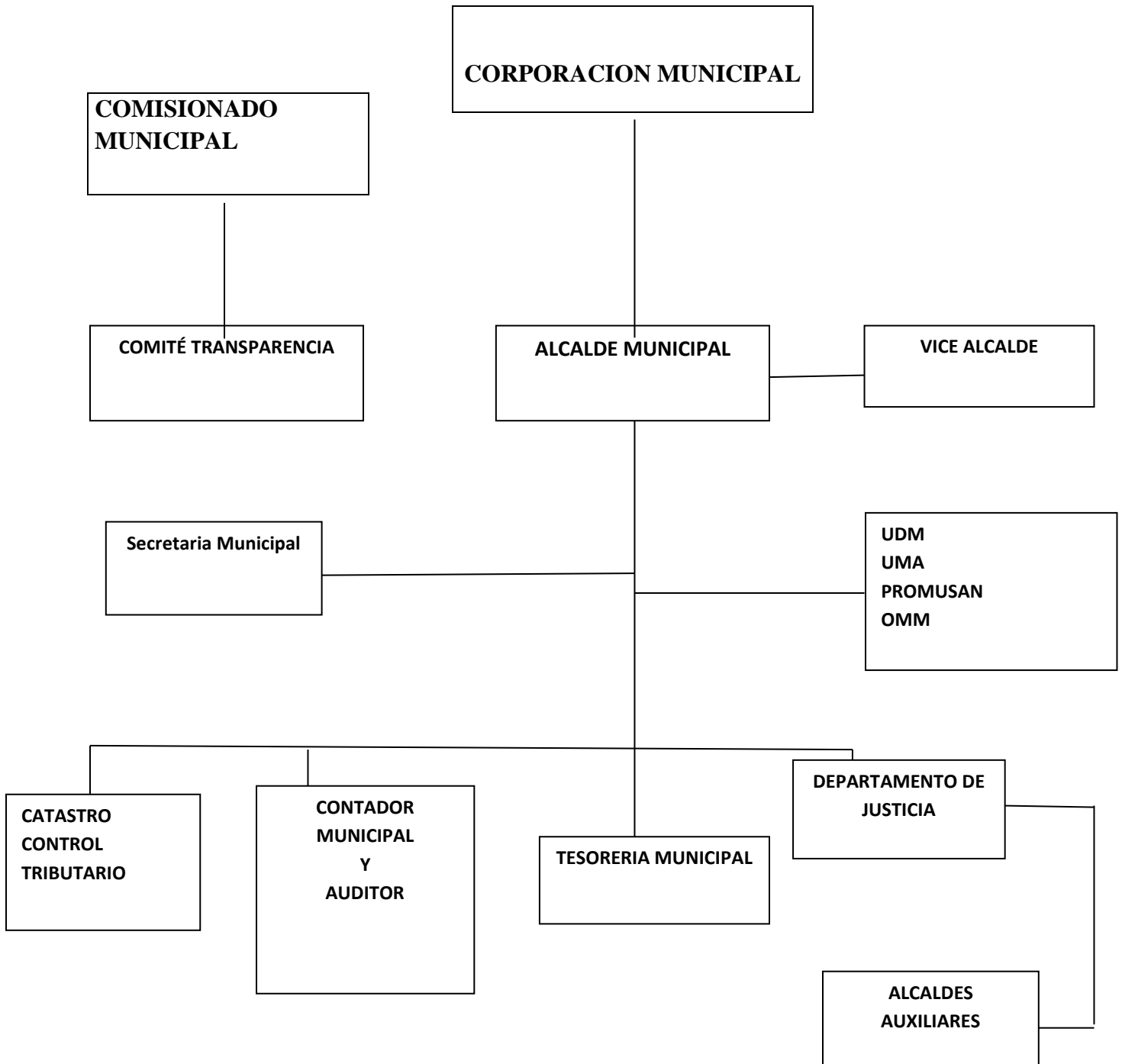
### **4.2 Organización municipal**

La municipalidad tiene su propia forma de organización y administración en base a la ley de municipalidades, cada una de sus unidades organizacionales tiene un objetivo a cumplir y los resultados que se esperan alcanzar anualmente.

Con el proceso FOCAL, se integra al organigrama municipal la Instancia Ciudadana, la cual se convierte en un brazo de apoyo al gobierno local para la ejecución del plan de desarrollo, y al seno de la instancia se organizan comisiones que corresponden a los sectores productivos, social, infraestructura y ambiental.

La instancia ciudadana mediante las comisiones impulsará proyectos enfocados en los sectores, considerando el apoyo que se pueda brindar desde las comunidades y las zonas. La municipalidad se convertirá en facilitadora y acompañante de los procesos de desarrollo a través de la unidad técnica y el departamento de desarrollo comunitario.

**IV ESTRUCTURA POLITICA  
ORGANIGRAMA MUNICIPALIDAD DE ARADA**



#### 4.4 Gestión de recursos

Lo mencionado en el inciso anterior es parte del proceso de gestión de recursos para la ejecución del plan; sin embargo ello implica, aparte de las ideas programadas con sus presupuestos, la preparación de fichas y perfiles de proyectos, clasificando los mismos según sea su necesidad de financiamiento, hay proyectos que pueden ser ejecutados con recursos locales, otros con apoyo del gobierno local, y otros gestionados a nivel gubernamental y cooperación externa.

Adicional a la socialización del plan se remitirán resúmenes del PDM y de fichas de proyectos a diversos cooperantes, para motivarlos en apoyar la ejecución del plan. Es de recalcar que cada uno de los proyectos tiene un presupuesto aproximado en donde se definen los montos según su costo, incluyendo la contraparte local-comunitaria, lo municipal y lo solicitado al cooperante.

En lo referente a la administración de recursos de inversión, la municipalidad ha ganado suficiente experiencia mediante la ejecución de proyectos, tanto con recursos propios, como recursos adquiridos con el estado (Transferencia), y recursos con cooperantes.

Los recursos financieros actualmente son administrados directamente por la unidad de tesorería municipal conforme a las normas presupuestarias y de procedimientos administrativos, que anualmente son aprobadas por la corporación municipal, conforme a la ley de contratación del estado y las disposiciones del tribunal superior de cuentas, y otras disposiciones normativas.

Se aprovechara la experiencia a obtener con el Ciclo Unificado de Proyectos, en este caso los recursos serán transferidos a las comunidades y sus organizaciones responsables; las cuales organizarán comités de finanzas, harán apertura de cuenta de cheques, llevarán sistemas contables y prepararán informes mensuales y de liquidación al final del proyecto. El papel de la municipalidad será asesor, supervisor, auditor externo y receptor del bien construido a satisfacción.

#### 4.5 Plan de comunicación

A efectos que el PDM se convierta en un instrumento de gestión y por tanto de conocimiento general para la sociedad del territorio del municipio, para el gobierno central y la cooperación, se requiere de una estrategia de socialización del mismo de modo que los diversos actores se apropien del plan. Por lo anterior, se ha diseñado un plan de comunicación bajo los siguientes aspectos:

##### **Objetivo general:**

Socializar el PDM de Arada y su importancia en el desarrollo territorial municipal.

##### **Objetivos específicos:**

1. Dar a conocer los principales problemas identificados, la visión compartida, las líneas y propuestas de proyectos estratégicos y los temas de desarrollo del municipio.
2. Lograr compromisos de la sociedad civil, instituciones privadas y organismos cooperantes para la ejecución del PDM.
3. Incidir ante el gobierno central para obtener el apoyo en la ejecución de proyectos orientados a los objetivos del milenio (ODM) y el Plan de Nación.

## 4.6 Viabilidad

### Social:

El proceso de PDM se construye a partir de la preparación de los Planes de Desarrollo Comunitario (PDC), proceso que implicó la preparación de una línea de base comunitaria participativa, la identificación de líderes comunitarios facilitadores, la capacitación de estos líderes en la metodología PDC, la realización de tres a cinco asambleas por comunidad para analizar los resultados de la línea de base e identificar ideas de proyectos, la consolidación del plan por el equipo facilitador, y sobre esta base preparar los planes zonales, el plan plurianual y planes anuales. Por tanto podemos concluir que el proceso de gestión del PDM y de los PDC tiene una alta viabilidad social porque en el mismo ha existido una participación efectiva de la base social comunitaria de los líderes y las autoridades municipales, cuestión que pueden corroborarse con los listados y las certificaciones de puntos de acta.

### Financiero:

Muchos de los proyectos identificados en los PDC son ejecutables con recursos locales, sin necesidad de obtención de recursos externos, más que el compromiso de sus líderes y de sus organizaciones de querer impulsarlos para mejorar las condiciones económicas y sociales comunitarias.

La cantidad de proyectos identificadas en el plan plurianual y en otros que constituyen el banco municipal de proyectos (Planes Zonales y PDC), son demasiados si los comparamos con la disponibilidad financiera local y municipal, por lo que será necesario motivar a la cooperación externa para atraer nuevos recursos al municipio.

### Técnico:

La mayoría de proyectos son de tipo social, infraestructura y productivo, existe localmente disponibilidad de recurso humano en proceso de capacitación.

## 4.7 Limitantes y riesgos

### Limitantes:

- La municipalidad no dispone del suficiente recurso humano a nivel técnico que apoye la gestión de los proyectos.
- A pesar del esfuerzo y ejercicio realizado en proceso de planificación comunitaria, la mayoría de la población no está consciente ni posee una cultura de solidaridad y voluntariado en la ejecución de proyectos comunitarios.
- Los ingresos corrientes municipales son limitados, lo que afecta el uso de recursos para inversión.
- No existe una cultura empresarial y hay muy poco recurso humano con formación secundaria en el campo contable administrativo, lo cual afecta los emprendimientos a nivel productivo.

**Riesgos:**

- El sectarismo político afecten la gestión y ejecución de los proyectos.
  
- A pesar del esfuerzo participativo de planificación comunitaria, la mayoría de la población no haya entendido que el plan es una herramienta fundamental para el desarrollo local y las comunidades del municipio
- Dificultad de cohesión entre las organizaciones existentes en las comunidades, que afecte la consolidación de una instancia comunitaria que lidere la gestión del PDC y PDM.
- Que el nuevo gobierno municipal no asuma con responsabilidad la necesidad de promover el desarrollo municipal sobre la base del PDM.
- Que las instituciones existentes en el municipio no logren concertar apoyo y acciones conjuntas con la municipalidad y las comunidades
  
- Dificultad de cohesión entre las organizaciones existentes en las comunidades, que afecte la consolidación de una instancia comunitaria que lidere la gestión del PDC y PDM.
- Que el nuevo gobierno municipal no asuma con responsabilidad la necesidad de promover el desarrollo municipal sobre la base del PDM.
- Que las instituciones existentes en el municipio no logren concertar apoyo y acciones conjuntas con la municipalidad y las comunidades.

**V. Costos y financiamiento****Para efectos de ilustración los costos los hemos calculado a tres niveles:**

- A nivel de los PDC por cada comunidad
- A nivel de los Planes Zonales
- A nivel del Plan Plurianual (por ejes temáticos)

Los dos primeros cálculos tienen el propósito de conocer cuál es el verdadero costo, a precios actuales, para solventar los problemas y demandas que tienen el conjunto de comunidades del municipio, igual podemos decir en lo referente a los planes zonales, este último considerando una priorización con relación al conjunto de los primeros. No obstante, para tener una estimación de los proyectos priorizados a nivel del municipio se ha realizado el cálculo de costos solamente del plan plurianual, por cada eje temático, que representan el conjunto de proyecto priorizados a este nivel sobre la base de los planes zonales. A continuación se muestran los resultados:

Costos a Nivel de Planes de Desarrollo Comunitario.

N	Comunidades	# de Proyectos	Costo Total.	Comunidades	# de Proyectos	Costo Total
1	El Bálsamo	19	630,000	Hierba Buena	39	2,749,000
2	El Campo	41	1,599,000	Jimilile	43	2,775,000
3	El Tanque	32	2,920,000	Los Rodríguez	33	1,683,000
4	La Leona	34	1,901,000	El Ocotal	39	2,780,000
5	La Pesa	24	2,270,000	El Ocotillo	54	2,812,000
6	Brisas De Oro	40	1,936,000	El Palmo	47	3,198,000
7	Candelaria	47	4,428,250	Las Marías	44	4,258,310
8	Caulotales	32	1,588,000	Los Planes	31	1,860,000
9	Col. José Arnold Avelar	8	475,000	Tierra Colorada	16	1,433,000
10	La Cuchilla	38	1,886,000	El Volcán	18	1,990,000
11	Los Dantos	38	2,055,000	Zorca	34	2,059,000
12	El Carmen	38	19,028,000			
13	El Farolito	31	2,290,000			

Costos a nivel de Planes Zonales Territoriales

Zonas	# de Proyectos	Costo Total.
Zona #1	85	5,084,000
Zona # 2	341	21,760,310
Zona # 3	247	32,263,000
Zona # 4	No hay PDC	
Zona # 5	81	5,438,000
Zona # 6	66	5,058,250



## **VI. Seguimiento y evaluación**

### **6.1 Seguimiento**

Describir cada cuanto tiempo, como y que instrumentos vamos a utilizar en el seguimiento del plan. Eje: instrumentos contables, encuestas, auditorías, informes, etc.

El concepto de seguimiento consiste en evaluar lo programado vrs lo ejecutado del plan de Desarrollo Municipal de forma participativa. Que permita visualizar el nivel de avance en la ejecución y la reprogramación de actividades.

Para el seguimiento se cuenta con un comité de instancia ciudadana, que su función es velar por la ejecución de este Plan de Desarrollo Municipal. El equipo de la Unidad Técnica Municipal (UTM) junto con dos representantes de la corporación municipal quienes serán los responsables de analizar semestralmente los avances en la ejecución del plan.

Se cuenta con un plan de inversión anual y plurianual que establece los proyectos planificados que serán ejecutados.

El resumen de estos planes deberá acompañarse de un análisis de limitantes encontradas y recomendaciones que el comité de instancia ciudadana presentara a la corporación municipal.

Este informe deberá de ir acompañado de u resumen de la ejecución financiera por cada proyecto preparado por la unidad de tesorería.

### **6.2 Evaluación**

Cada cuanto tiempo se realizarán ejercicios de evaluación, que instrumentos se utilizarán y quienes participarán. A que instancias mantendrán informados y que mecanismos se utilizarán para mantener informados a las comunidades y población del municipio.

Con apoyo de la unidad técnica de (Munasbar) preparara indicadores de efecto e impacto por cada proyecto programado. El proceso de evaluación implicara determinar el nivel de efectos e impactos alcanzados en la ejecución de cada proyecto según los objetivos definidos para cada uno de ellos. Debe definirse una valoración por cada indicador correspondiente a cada proyecto a fin de medir el porcentaje de alcance por cada uno y en su totalidad; de esta manera obtendrá los resultados de evaluación de la ejecución del plan. Este ejercicio se realizara anualmente y será presentado a la corporación municipal y en cabildo abierto.

# PIMA 2016

Zona	Nombre de proyecto/sector de desarrollo	Eje Tematico	comunidad	# de beneficiados	AÑO	Costo aproximado
					2016	
3	Campaña de conservación del agua	Agua y saneamiento	El Carmen	705	x	10,000.00
3	Gestionar plaza de doctor	Salud y Nutricion	El Tanque	190	X	0
3	Biblioteca publica	niñez	El Campo	262	x	50,000.00
3	Programa de alfabetización	Educacion	La Pesa	268	x	60,000.00
2	Gestionar la compra de una fuente agua	Agua y saneamiento	El Ocotillo	401	X	60,000.00
3	Capacitación sobre producción de granos básicos	seguridad alimentaria	La Leona	102	X	200,000.00
1	Plaza para enfermera	Infraestructura social	El Palmo	595	X	30,000.00
2	Gestionar la creación de una microempresa de café	economia	El Ocotillo	401	X	50,000.00
6	Patrullar la zona y lugares alrededor	seguridad ciudadana	Candelaria	401	x	10,000.00
5	Obtener libros para la biblioteca escolar	Educacion	Caulotales	325	x	L0.0
2	Capacitar a la comunidad a involucrarse en organizaciones	participacion	Zorca	574	X	0
3	Promover cursos de repostería	mujeres	Ocotal	717	X	10,000.00
2	Creación de un cepref en caserío el matasano	Educacion	Ocotillo	401	x	200,000.00
2	Crear microempresas	mujeres	Los Rodríguez	126	x	10,000.00
5	Capacitación sobre huertos familiares	seguridad alimentaria	El volcán	146	x	6,000.00

2	Reparación de la calle troncal y ramales	Infraestructura social	Las Marías	205	X	0.0
2	Mantenimiento de carretera	Infraestructura social	Los Rodríguez	126	X	200,000.00
6	Proyecto de letrinas	Agua y saneamiento	Candelaria	401	X	50,000.00
1	Potabilización del agua	Agua y saneamiento	El Palmo	595	X	300,000.00
1	Ampliación del proyecto de agua	Agua y saneamiento	La Cuchilla	349	X	15,000.00
1	Construcción de pozos sépticos	Salud y Nutricion	El Palmo	595	X	15,000.00
3	Proyecto de viviendas	Vivienda	El farolito	360	X	1,000,000.00
3	Construcción de gradas	infraestructura social	El Farolito	360	X	100,000.00
6	Construcción de cerca perimetral de la escuela	Educacion	Candelaria	401	x	200,000.00
6	Proyecto de vivienda	Vivienda	Candelaria	401	x	400,000.00
1	Proyecto de cinco viviendas	Vivienda	La Cuchilla	349	X	200,000.00
3	Reconstrucción de campo de futbol	juventud	El Ocotil	717	x	40,000.00
6	Construcción de un centro comunal	Infraestructura social	Candelaria	401	X	400,000.00
3	Crear microempresa de artesanías	economia	La Leona	102	X	100,000.00
3	Creación de microempresas de granos básicos	seguridad alimentaria	El Farolito	360	x	100,000.00
2	Gestionar la compra de un lote de tierra municipal	tierra	El Ocotillo	401	X	200,000.00
3	Compra de terreno para campesinos	tierra	El Farolito	360	x	400,000.00
3	Crear microempresas para granos básicos	seguridad alimentaria	El Tanque	190	X	0.0
2	Compra de silos para almacenar granos básicos	economia	Zorca	574	X	100,000.00
2	Adquirir terreno comunitario	tierra	Las Marías	205	x	250,000.00
5	Compra de un terreno para campesinos	tierra	Caulotales	325	x	400,000.00

5	Solicitar más recursos para la caja rural	economía	El volcán	146	x	200,000.00
5	Adquirir terreno comunitario	tierra	Los planes	94	x	80,000.00
5	Adquirir terreno comunitario	tierra	El volcán	146	x	800,000.00
6	Proveer de herramientas para huertos	recursos naturales y ambiente	Candelaria	401	X	10,000.00
3	Campaña de conservación del agua	agua y saneamiento	El Carmen	705	x	10,000.00
1	Potabilización del agua	agua y saneamiento	El Palmo	595	X	300,000.00
1	Ampliación del proyecto de agua	agua y saneamiento	La Cuchilla	349	X	15,000.00
6	Forestar la comunidad	recursos naturales y ambiente	El bálsamo	55	x	15,000.00
6	Proyecto de letrinas	agua y saneamiento	Candelaria	401	X	50,000.00

# PIMP

Zona	Nombre de proyecto/sector de desarrollo	Eje Tematico	comunidad	# de beneficiados							Costo aproximado	Criterios de Priorizacion				Total
					16	17	18	19	20	21		1	2	3	4	
3	Compra de medicamentos para centro de salud	Salud y Nutricion	El Tanque	190	x	x	X				250,000.00	3	3	2	3	11
3	Campaña de conservación del agua	Agua y saneamiento	El Carmen	705	x						10,000.00	3	2	3	3	11
3	Gestionar plaza de doctor	Salud y Nutrición	El Tanque	190	X						0	3	2	2	3	10
2	Gestionar la visita trimestral del personal de salud a la comunidad	Salud y Nutrición	El Ocotillo	401	x	x	x	x	x	X	10,000.00	2	3	2	3	10
3	Biblioteca publica	niñez	El Campo	262	x						50,000.00	3	2	2	3	10
2	Gestionar el monitoreo de una patrulla policial de octubre ha abril en la temporada de corte de café	seguridad ciudadana	El Ocotillo	401	x	x	x	x	x	X	0.0	3	2	2	3	10

3	Monitoreo por parte de la policía	seguridad ciudadana	El Ocotal	717	x	x	x	x	x	x	15,000.00	3	2	2	3	10
3	Rondas nocturnas por parte de la policía	seguridad ciudadana	La Pesa	268	x	x					20,000.00	3	2	2	3	10
3	Monitoreo a los barrios por parte de la policía	seguridad ciudadana	El campo	262	x	x	x	x	x	X	100,000.00	3	2	2	3	10
3	Programa de alfabetización	Educacion	La Pesa	268	x						60,000.00	2	2	2	3	9
6	Solicitud de medicamentos	Salud y Nutricion	Candelaria	401	x	x	x	x	x	X	100,000.00	3	2	2	2	9
3	Comedor público para ancianos	Tercera edad	El Farolito	360	x	x	x	x	x	X	200,000.00	2	2	2	3	9
3	Comedor para ancianos	Tercera edad	El Carmen	705	x	x	x	x	x	X	300,000.00	2	2	2	3	9
2	Gestionar la compra de una fuente agua	Agua y saneamiento	El Ocotillo	401	X						60,000.00	1	3	3	2	9
5	Monitoreo por parte de la policía	seguridad ciudadana	Caulotales	325	x	x					20,000.00	3	2	2	2	9
3	Capacitación sobre producción de granos básicos	seguridad alimentaria	La Leona	102	X						200,000.00	2	2	2	3	9
1	Monitoreo por parte de la policía	seguridad ciudadana	El Palmo	595	x	x	x	x	x	X	50,000.00	3	2	2	2	9
1	Plaza para enfermera	Infraestructura social	El Palmo	595	X						30,000.00	3	2	2	2	9
2	Gestionar la creación de una microempresa de café	economía	El Ocotillo	401	X						50,000.00	2	1	2	3	8
2	Formación de microempresas	seguridad alimentaria	Las marías	205	x	x	X				300,000.00	2	2	2	2	8

2	Nombrar comité de vigilancia	recursos naturales y ambiente	Brisas De Oro	280	x	x	x	x	x	X	0.0	2	2	2	2	8
5	Abastecer de textos el centro educativo	Educación	caulotales	325	x	x	x	x	x	X	L0.0	2	2	2	2	8
3	Crear oficina municipal de la mujer (OMM)	mujeres	El Farolito	360	x	x	x	x	x	x	80,000.00	1	2	2	3	8
6	Patrullar la zona y lugares alrededor	seguridad ciudadana	Candelaria	401	x						10,000.00	2	2	2	2	8
5	Obtener libros para la biblioteca escolar	Educación	Caulotales	325	x						L0.0	3	2	1	2	8
1	Campaña de limpieza	Salud y Nutrición	El Palmo	595	x	x	x	x	X	X	15,000.00	1	2	2	2	7
1	Capacitar sobre los hábitos de higiene	Recursos naturales y ambiente	La Cuchilla	349	x	x	x	x	x	X	0.0	1	2	2	2	7
2	Capacitar a la comunidad a involucrarse en organizaciones	participación	Zorca	574	X						0	1	2	2	2	7
3	Útiles escolares	Educación	El Ocotil	717	x	x	x	x	x	x	40,000.00	1	2	2	2	7
1	Útiles escolares	Educación	La Cuchilla	349	x	x	x	x	x	X	18,000.00	1	2	2	2	7
1	Programa de becas	Educación	La Cuchilla	349	x	x	x	x	X		10,000.00	1	2	2	2	7
2	Adquirir bonos para la tercera edad	tercera edad	Los Rodríguez	126	x	x	x	x	x	X	100,000.00	1	2	2	2	7
2	Capacitar a los jóvenes para que no los lleve al	seguridad ciudadana	El Ocotillo	401	x	x	x	x	x	x	0.0	3	1	1	2	7

	consumo de drogas															
3	Promover cursos de repostería	mujeres	Ocotal	717	X						10,000.00	1	2	2	2	7
3	Solicitar bonos para la tercera edad	Tercera edad	El Ocotal	717	x	x	x	x	x	X	0.0	1	2	2	2	7
6	Taller de corte y confección	mujeres	Candelaria	401	x		x	x		x	10,000.00	1	2	2	2	7
5	Cloración del agua potable del tanque	Agua y saneamiento	Los planes	94	x	x	x	x	x	x	20,000.00	1	2	3	1	7
5	Cloración del agua potable del tanque	Infraestructura social	Los planes	94	x	x	x	x	x	x	20,000.00	1	2	3	1	7
2	Creación de un cepref en caserío el matasano	Educación	Ocotillo	401	x						200,000.00	1	2	2	2	7
5	Cloración del agua potable del tanque	agua y saneamiento	Los planes	94	x	x	x	x	x	x	20,000.00	1	2	2	1	6
1	Jornada de alfabetización	Educación	La Cuchilla	349	x	x	x	x	x	x	0	1	1	2	2	6
2	Compra de computadoras para escuela de zorca arriba	Educación	Zorca	574	x	X					0	1	1	2	2	6
3	Programa de becas	Educación	El Ocotal	717	x	x	x	x	x	x	0	1	2	1	2	6
5	Útiles escolares para los niños pobres	Educación	El volcán	146	x	x	x	x	x	x	L18,000.00	1	2	2	1	6



2	Adquirir alimentos (tercera edad )	tercera edad	Brisas de Oro	280	x	x	x	x	x	X	3,000.00	1	2	2	1	6
2	Crear microempresas	mujeres	Los Rodríguez	126	x						10,000.00	1	2	2	1	6
5	Adquirir abrigos	tercera edad	El volcán	146	x	x					15,000.00	1	2	2	1	6
6	Compra de zapatos y ropa	niñez	Candelaria	401	x			x			15,000.00	1	2	1	2	6
6	Abrigos para los ancianos	tercera edad	Candelaria	401	x	x	x	x	x	x	50,000.00	1	1	2	2	6
2	Capacitación sobre huertos familiares	seguridad alimentaria	Las marías	205	X	X					0.0	1	2	2	1	6
5	Capacitación sobre huertos familiares	seguridad alimentaria	El volcán	146	x						6,000.00	1	1	1	1	4
2	Reparación de la calle troncal y ramales	Infraestructura social	Las Marías	205	X						0.0	3	2	2	3	10
2	Reparación de carretera	Infraestructura social	Los Dantos	183	X	X					50,000.00	3	2	2	3	10
2	Mantenimiento de carretera	Infraestructura social	Los Rodríguez	126	X						200,000.00	3	2	2	3	10
3	Construcción de huellas (arada-Ocotal)	infraestructura social	El Ocotal	717	x	x	x	x			500,000.00	2	2	2	3	9
6	Proyecto de letrinas	Agua y saneamiento	Candelaria	401	X						50,000.00	1	3	2	2	8
1	Proyecto de mejoramiento de vivienda	Vivienda	El Palmo	595	x	x	X				50,000.00	1	3	2	2	8
1	Reconstrucción de viviendas	Vivienda	El palmo	595	X	x	x	x			70,000.00	1	3	2	2	8

1	Potabilización del agua	Agua y saneamiento	El Palmo	595	X							300,000.00	1	2	2	2	7
1	Ampliación del proyecto de agua	Agua y saneamiento	La Cuchilla	349	X							15,000.00	1	2	2	2	7
1	Cambio de líneas de conducción y reparación de represa	Agua y saneamiento	El Palmo	595	x	X						250,000.00	1	2	2	2	7
3	Ampliación del alcantarillado	infraestructura social	El Farolito	360	x	X						100,000.00	1	2	2	2	7
1	Cambio de líneas de conducción y reparación de represa	agua y saneamiento	El Palmo	595	x	X						250,000.00	1	2	2	2	7
1	Construcción de huellas de cemento	Infraestructura social	La Cuchilla	349	x	X						120,000.00	1	2	2	2	7
2	Proyecto de viviendas	Vivienda	Las Marías	205	x	x	x	x				650,000.00	1	2	2	2	7
1	Construcción de pozos sépticos	Salud y Nutrición	El Palmo	595	X							15,000.00	1	2	2	2	7
3	Proyecto de viviendas	Vivienda	El farolito	360	X							1,000,000.00	1	2	2	2	7
3	Mejoramiento de viviendas	Vivienda	El Ocotal	717	X	X						60,000.00	1	2	2	2	7
3	Construcción de gradas	infraestructura social	El Farolito	360	X							100,000.00	1	2	2	2	7
6	Construcción de cerca perimetral de la escuela	Educación	Candelaria	401	x							200,000.00	1	2	2	2	7
1	Reconstrucción de la cancha de fútbol	juventud	El Palmo	595	x	X						30,000.00	1	2	2	2	7
6	Proyecto de	Vivienda	Candelaria	401	x							400,000.00	1	2	2	2	7

	vivienda																			
3	Construcción de una cancha de basquetbol publica	juventud	El Ocotal	717	X	X							80,000.00							
														1	2	2	2			7
1	Proyecto de cinco viviendas	Vivienda	La Cuchilla	349	X								200,000.00	1	3	2	1			7
6	Remodelación de viviendas	Vivienda	El Bálsamo	55	x	X							25,000.00	1	2	2	1			6
3	Reconstrucción de campo de futbol	juventud	El Ocotal	717	x								40,000.00	1	1	2	2			6
1	Áreas recreativas	niñez	La Cuchilla	349	x	x							50,000.00	1	1	2	2			6
6	Construcción de un centro comunal	Infraestructura social	Candelaria	401	X								400,000.00	1	2	1	2			6
5	Proyecto de baños	Vivienda	Caulotales	325	x	X							50,000.00	1	1	1	1			4
1	Tanque de almacenamiento de granos básicos	economía	La Cuchilla	349	X								150,000.00	1	2	2	2			7
1	Huertos familiares	seguridad alimentaria	El Palmo	595	x	x	x	X					20,000.00	1	2	2	2			7
1	Insumos para una mejor producción	seguridad alimentaria	La Cuchilla	349	x	x	X	X	x	X			100,000.00	1	2	2	2			7
3	Crear microempresa de artesanías	economía	La Leona	102	X								100,000.00	1	2	2	2			7
3	Creación de microempresas de granos básicos	seguridad alimentaria	El Farolito	360	x								100,000.00	1	2	2	2			7
2	Gestionar la compra de un lote de tierra municipal	tierra	El Ocotillo	401	X								200,000.00	1	2	2	2			7

3	Compra de terreno para campesinos	tierra	El Ocotal	717	x	x						100,000.00	1	2	2	2	7
3	Compra de terreno para campesinos	tierra	El Farolito	360	x							400,000.00	1	2	2	2	7
3	Crear microempresas para granos básicos	seguridad alimentaria	El Tanque	190	X							0.0	1	2	2	1	6
2	Compra de silos para almacenar granos básicos	economía	Zorca	574	X							100,000.00	1	1	2	2	6
2	Adquirir terreno comunitario	tierra	Las Marías	205	x							250,000.00	1	2	2	1	6
5	Construcción de huertos familiares	seguridad alimentaria	Los planes	94	x	x	x	x	x	x		0.0	1	2	2	1	6
5	Compra de un terreno para campesinos	tierra	Caulotales	325	x							400,000.00	1	1	2	2	6
5	Creación de granjas de cerdos	seguridad alimentaria	Los planes	94	x	x	X					10,000.00	1	1	2	1	5
5	Solicitar más recursos para la caja rural	economía	El volcán	146	x							200,000.00	1	1	2	1	5
5	Adquirir terreno comunitario	tierra	Los planes	94	x							80,000.00	1	1	2	1	5
5	Adquirir terreno comunitario	tierra	El volcán	146	x							800,000.00	1	1	2	1	5
6	Proveer de herramientas para huertos	recursos naturales y ambiente	Candelaria	401	X							10,000.00	1	1	1	2	5
3	Campaña de conservación del	agua y saneamiento	El Carmen	705	x							10,000.00	3	2	2	3	10

	agua																
2	Recuperación de aéreas para fuentes de agua	recursos naturales y ambiente	Las Marías	205	x	x					0.0						
												2	2	2	3		9
1	Siembra de arboles	Recursos naturales y ambiente	El Palmo	595	x	X					10,000.00						
												3	2	2	2		9
2	Sembrar arboles	recursos naturales y ambiente	Las Marías	205	x	x	x	x	x	x	0.0						
												2	2	2	3		9
5	Obtención de bolsa y semilla para sembrar arboles	recursos naturales y ambiente	El volcán	146	x	x	x	x	x	X	0.0						
												2	2	2	3		9
1	Potabilización del agua	agua y saneamiento	El Palmo	595	X						300,000.00						
												1	3	2	2		8
1	Ampliación del proyecto de agua	agua y saneamiento	La Cuchilla	349	X						15,000.00						
												1	3	2	2		8
5	Sembrar arboles	recursos naturales y ambiente	Los planes	94	x	x	x	x	x	X	5,000.00						
												2	2	2	2		8
3	Solicitar tren de aseo	recursos naturales y ambiente	El Carmen	705	X	x	x	x	x	X	0.0						
												1	2	2	2		7
3	Tren de aseo para todos	recursos naturales y ambiente	El farolito	360	x	x	x	x	x	x	0.0						
												1	2	2	2		7
6	Forestar la comunidad	recursos naturales y ambiente	El bálsamo	55	x						15,000.00						
												1	2	2	1		6
6	Proyecto de letrinas	agua y saneamiento	Candelaria	401	X						50,000.00						
												1	1	1	2		5

# ANEXOS

## Anexo 1

Matriz de Indicadores socioeconómicos del municipio de Arada, Santa Bárbara, en el marco de los ODM y ERP

Temática Objetivos y Metas	ODM	ERP	Indicadores de línea base a nivel municipal	2009	%
DATOS GENERALES SOBRE POBLACION			Población total	8693	100
			Población femenina	4241	48.79
			Población masculina	4452	51.21
			Densidad poblacional		
			Promedio de personas por vivienda		4.2
			Población menor de 1 año	215	2.47
			Población ubicada en el rango de 1 a 4 años	703	8.09
			Población ubicada en el rango de 5 a 12 años	1898	21.83
			Población ubicada en el rango de 13 a 18 años	1242	14.29
			Población ubicada en el rango de 19 a 30 años	1635	18.81
			Población ubicada en el rango de 31 a 50 años	1832	21.07
			Población ubicada en el rango de 51 a 64 años	693	7.97
FUERZA DE TRABAJO			Población ubicada en el rango de 65 años y más	475	5.46
			Población en edad de trabajar (PET)	6629	76.26
			Población económicamente activa (PEA)	2751	41.50
			Población económicamente activa (PEA) ocupada	2658	96.62
			Población económicamente activa (PEA) desocupada	93	3.38
			Población económicamente inactiva	3878	58.50
		Tasa de Desempleo		1.40	

<b>META 1</b>	Reducir a la mitad % personas < 1.00 diario.		# promedio de hogares con ingresos diario per cápita menor a \$ 1.00 ( promedio familiar de 4.2)	1481	71.34
			# promedio de hogares con ingresos diario per cápita de \$ 1.00 a 3.00.	466	22.45
			# de hogares con ingresos diario per capital de \$3 a \$4.00.	0	0.00
			# de hogares con ingresos diario per capital mayores de \$5.00.	129	6.21
		Reducir la pobreza en 24 puntos	Tasa de pobreza según censo población y vivienda 2001.		
			Tasa de pobreza extrema según censo 2001.		
<b>Meta 2</b>	Reducir la mitad de personas con hambre		# hogares que ingresos les ajusta para alimentarse los 3 tiempos	1062	51.16
			# familias que ingresos les ajusta para alimentarse solo 2 tiempos	878	42.29
			# familias que los ingresos les ajusta para alimentarse solo 1 tiempo	136	6.55
Ingresos por remesas			# familias que reciben remesas	90	4.34
			# familias que reciben remesas menos de Lps. 1,000.00	43	47.78
			# familias que reciben remesas de Lps. 1,001.00 a 2,000.00	25	27.78
			# familias que reciben remesas de Lps. 2.001.00 en adelante	22	24.44
Familias trabajan la tierra y			# familias que trabajan por cuenta propia la tierra	1642	79.09
			# familias trabajan tierra totalmente pagada	760	46.29



producen alimentos			# familias trabajan en tierra alquilada y prestada	843	51.34
			# familias que producen alimentos	1637	99.70
			# familias que producen alimentos para autoconsumo	1621	99.02
Personas trabajan la tierra por familia			# viviendas donde trabaja una persona por familia	1343	81.79
			# viviendas donde trabajan dos persona por familia	193	11.75
			# viviendas donde trabajan tres personas por familia.	77	4.69
			# viviendas donde trabajan cuatro o más personas por familia.	29	1.77
<b>EDUCACION</b>					
Datos generales sobre población estudiantil.			# de niños en edad de estudiar	3140	
			# de niños en edad escolar que actualmente estudian	1759	56.02
			Niños en edad escolar que actualmente no estudian	1381	43.98
			# niños en edad de estudiar del sexo femenino	1498	47.71
			# de niños en edad de estudiar del sexo masculino	1642	52.29
			# de niños que actualmente estudian del sexo femenino	804	45.71
			# de niños que actualmente estudian del sexo masculino	955	54.29
<b>META 3</b>		Duplicar cobertura neta en educación pre básica en niños de 5 años.	# de niños en edad preescolar (de 5 a 6 años)	437	13.92
			# de niños que están estudiando preescolar	239	54.69
	Ciclo completo enseñanza		# de niños en edad de estudiar primaria (7 a 12 años)	1461	46.53

	primaria		# de niños que estudian primaria	1145	78.37
			# de niños que actualmente cursan primer grado	229	20.00
			# de niños que actualmente cursan segundo grado	188	16.42
			# de niños que actualmente cursan tercer grado	199	17.38
			# de niños que actualmente cursan cuarto grado	191	16.68
			# de niños que actualmente cursan quinto grado	146	12.75
			# de niños que actualmente cursan sexto grado	192	16.77
			Fuerza de trabajo emergente que concluyó la primaria (13 a 18 años)	657	52.90
		Lograr cobertura neta 95% en los dos primeros ciclos de Educación básica.	# de niños en edad de estudiar plan básico (13 a 15 años)	697	22.20
			# de niños que actualmente cursan plan básico	276	39.60
Estudios Diversificados			# de niños en edad de estudiar diversificado (16 a 18 años)	545	17.36
			# de niños que actualmente cursan diversificado	97	17.80
			# de jóvenes que actualmente estudian en la universidad	2	0.37
		Lograr que el 50% de la fuerza de trabajo emergente complete la educación secundaria.	Población que representa fuerza de trabajo emergente (13 a 18 años)	1242	14.29
			Población fuerza de trabajo emergente que actualmente estudia la secundaria.	375	30.19
<b>Genero</b>					
Meta 4	Igualdad de género en enseñanza primaria y	Equiparar y elevar el 20% el índice de desarrollo	Total Población Mujeres	4241	48.79
			Total Población Hombres	4452	51.21
			# de hombres en edad de trabajar	3398	51.26
			# de mujeres en edad de trabajar	3231	48.74

	secundaria.	humano.	% de mujeres que trabajan remuneradamente(ocupación)	218	8.20
			IDH relativo al genero (base 2002)		
			% de hombres que trabajan remuneradamente (ocupación)	2440	91.80
			Total niños que estudian preescolar.	239	54.69
			# de niños que estudian preescolar, de los que tienen edad	125	52.30
			# de niñas que estudian preescolar, de los que tienen edad	114	47.70
			Total de niños que estudian primaria	1145	78.37
			# de niños que estudian primara, de los que tienen edad	626	54.67
			# de niñas que estudian primaria, de los que tienen edad	519	45.33
			Total de niños que estudian secundaria	377	54.09
			# de niños que estudian secundaria, de los que tienen edad	204	54.11
			# de niñas que estudian secundaria, de los que tienen edad	173	45.89
			# de madres solteras/Hogares	325	16.46
			# de niños menores o iguales a 4 años	918	10.56
<b>Salud</b>			# de niños muertos menores de 4 años en el 2009	1	
Meta 5	Reducir mortalidad 2/3 niños < 5 años.	Reducir a la mitad la tasa de mortalidad infantil en niños < de 5 años.	Tasa de mortalidad infantil en menores de 5 años		1.09
			Total de niños / niñas nacidos en el 2009	153	16.67
			% de partos atendidos por enfermeras	49	32.03
			% de partos atendidos por parteras	14	9.15
			% de partos atendidos por médicos	84	54.90
			% de partos atendidos por otra persona	3	1.96
			% de partos atendidos por ella sola	3	1.96

			# de madres murieron antes, durante o posparto en el 2009	0	
			Tasa de mortalidad materna por mil partos atendidos		0.00
			# de personas se enfermaron de paludismo durante el 2005	50	0.58
Meta 6	Reducir la mortalidad materna en 3/4	Reducir a la mitad la mortalidad materna	# de personas enfermaron de dengue clásico en el 2005	906	10.42
			# de personas se enfermaron de IRAS durante el 2005	1631	18.76
Meta 7	Reducir el paludismo y otras enfermedades		# de personas enfermaron de dengue hemorrágico el 2005	18	0.21
			# de personas se enfermaron de chagas durante el 2005	15	0.17
			# de personas se enfermaron de tuberculosis el 2005	10	0.12
			# de niños con discapacidad	34	0.39
			# de personas se enfermaron por otras enfermedades	82	0.94
			# de viviendas con servicio de agua domiciliar con acueducto	1726	83.14
Reducción VIH			# de viviendas con servicio de agua llave publica	175	8.43
<b>Ambiente</b>			# de viviendas con servicio de agua domiciliar con manguera	249	11.99
META 8	Reducir % personas que carecen de agua	Acceso 95% a agua potable y saneamiento	# de personas con acceso a eliminación de excretas.	1550	74.66
			# de viviendas con servicio de alcantarillado	503	24.23

			# de viviendas con letrinas	1047	50.43
Eliminación de Excretas			# de viviendas donde usan la letrina	1042	50.19
			# de viviendas con servicio de recolección de basura	367	17.68
			# de viviendas con servicio de aseo de calles	0	0.00
			# de viviendas con servicio de energía eléctrica domiciliar	1710	82.37
Eliminación de desechos sólidos			# total de edificaciones en el municipio	2804	
			# de edificaciones públicas y privadas	123	4.39
		Lograr un 80% de cobertura de servicios de energía eléctrica	# de viviendas en el municipio	2681	95.61
Vivienda	Mejoramiento de habitantes Tugurios		# de viviendas desocupadas	605	22.57
			# de viviendas ocupadas	2076	77.43
			# de familias con vivienda propia totalmente pagada	1777	85.60
			# de familias con vivienda propia pagando	39	1.88
			# de familias alquilando vivienda	139	6.70
			# de familias con vivienda cedida o prestada	121	5.83
			# de viviendas en buenas condiciones	233	11.22
			# de viviendas en regulares condiciones	1001	48.22
Condiciones de la vivienda			# de viviendas en malas condiciones	842	40.56
			# de viviendas que no tienen repello	1076	51.83
			# de viviendas tienen piso de tierra	790	38.05
			# de viviendas sin cielo falso	1612	77.65
			# de viviendas con techo en mal estado	903	43.50

		# de viviendas con una pieza	199	9.59
		# de viviendas con dos piezas	469	22.59
		# de viviendas con tres piezas	638	30.73
Espacios de la vivienda		# de viviendas con cuatro piezas	459	22.11
		# de viviendas con cinco piezas	204	9.83
		# de viviendas con seis piezas y mas	107	5.15
		# de viviendas sin baño	1119	53.90
		# de viviendas con un baño	883	42.53
		# de viviendas con dos baños	61	2.94
Viviendas con baños.		# de viviendas con tres baños y mas	13	0.63
		# de viviendas con una familia	2019	97.25
		# de viviendas con dos familias	48	2.31
		# de viviendas con tres familias y mas	9	0.43
# de familias por vivienda		# de viviendas utiliza electricidad para cocinar	145	6.98
		# de viviendas utiliza el gas volátil para cocinar	40	1.93
		# de viviendas utiliza kerosén para cocinar	11	0.53
Consumo energético para cocinar		# de viviendas utiliza leña para cocinar	2017	97.16
		# de viviendas que tienen una pieza como dormitorio	1152	55.49
		# de viviendas que tienen dos piezas como dormitorio	762	36.71
		# de viviendas que tienen tres piezas como dormitorio	133	6.41
# de dormitorios		# de viviendas que tienen cuatro y más piezas como dormitorio	29	1.40
		# de hogares donde los hombres participan en organizaciones (mayor 18)	690	33.24
		# de hogares donde las mujeres participan en organizaciones (mayor 18)	611	29.43

			# de viviendas donde participan solo un hombre	656	31.60
Participación			# de viviendas donde participan dos o más hombres	34	1.64
			# de viviendas donde participan solo una mujer	572	27.55
			# de viviendas donde participan dos mujeres	35	1.69
			# de viviendas donde participan tres o más mujeres.	4	0.19

# Planes Zonales Territoriales



# Zona #1

**FORMATO-10****Programación del Plan Zonal de Desarrollo Territorial****Departamento: Santa Bárbara Municipio: Arada Zona # 01 Fecha: 14/07/14****Temática: Salud y Nutrición Lugar de Asamblea: La Cuchilla**

prioridad	Nombre de proyecto/sector de desarrollo	comunidad	# de beneficiados	Años de ejecución							Costo aproximado (lps)	
				15	16	17	18	19	20	21		
1	Compra de un nebulizador	La Cuchilla	349	X								2,000.00
2	Construcción de pozos sépticos	El Palmo	595		X							15,000.00
3	Campaña de limpieza	El Palmo	595	x	x	x	x	x	X	X		15,000.00
4	Campaña de alfabetización	La Cuchilla	349	x	x	x	x	x	X	X		10,000.00
5	Instalación de chimeneas	El Palmo	595		x	x						40,000.00
6	Limpieza de solares	La Cuchilla	349	x	x	x	x	x	x	x		0.0

**FORMATO-10****Programación del Plan Zonal de Desarrollo Territorial****Departamento: Santa Bárbara Municipio: Arada Zona # 01 Fecha: 14/07/14****Temática: Educación Lugar de Asamblea: La Cuchilla**

prioridad	Nombre de proyecto/sector de desarrollo	comunidad	# de beneficiados	Años de ejecución							Costo aproximado (lps)	
				15	16	17	18	19	20	21		
1	Útiles escolares	La Cuchilla	349	x	x	x	x	x	x	X		18,000.00
2	Programa de becas	La Cuchilla	349		x	x	x	x	X			10,000.00
3	Jornada de alfabetización	La Cuchilla	349	x	x	x	x	x	x	x		0.0

**FORMATO-10**

Programación del Plan Zonal de Desarrollo Territorial

Departamento: Santa Bárbara Municipio: Arada Zona # 01 Fecha: 14/07/14

Temática: Recursos Naturales y Ambiente Lugar de Asamblea: La Cuchilla

prioridad	Nombre de proyecto/sector de desarrollo	comunidad	# de beneficiados	Años de ejecución							Costo aproximado (lps)
				15	16	17	18	19	20	21	
1	Construcción de hornillas ecológicas	El Palmo	595			x	x	X			30,000.00
2	Capacitar sobre los hábitos de higiene	La Cuchilla	349	x	x	x	x	x	x	X	0.0
3	Siembra de arboles	El Palmo	595		x	X					10,000.00
4	Construcción de hornillas ecológicas	La Cuchilla	349		x	x					50,000.00

**FORMATO-10**

Programación del Plan Zonal de Desarrollo Territorial

Departamento: Santa Bárbara Municipio: Arada Zona # 01 Fecha: 14/07/14

Temática: Juventud Lugar de Asamblea: La Cuchilla

prioridad	Nombre de proyecto/sector de desarrollo	comunidad	# de beneficiados	Años de ejecución							Costo aproximado (lps)
				15	16	17	18	19	20	21	
1	Reconstrucción de la cancha de fútbol	El Palmo	595		x	X					30,000.00
2	Construcción de áreas recreativas	El Palmo	595			x	x				20,000.00

**FORMATO-10**

Programación del Plan Zonal de Desarrollo Territorial

Departamento: Santa Bárbara Municipio: Arada Zona # 01 Fecha: 14/07/14

Temática: Niños Lugar de Asamblea: La Cuchilla

prioridad	Nombre de proyecto/sector de desarrollo	comunidad	# de beneficiados	Años de ejecución						Costo aproximado (lps)	
				15	16	17	18	19	20		21
1	Áreas recreativas	La Cuchilla	349		x	x					50,000.00

**FORMATO-10**

Programación del Plan Zonal de Desarrollo Territorial

Departamento: Santa Bárbara Municipio: Arada Zona # 01 Fecha: 14/07/14

Temática: Tercera Edad Lugar de Asamblea: La Cuchilla

prioridad	Nombre de proyecto/sector de desarrollo	comunidad	# de beneficiados	Años de ejecución						Costo aproximado (lps)	
				15	16	17	18	19	20		21
1	Bonos para los ancianos	La cuchilla	349	x		x					20,000.00

**FORMATO-10**

Programación del Plan Zonal de Desarrollo Territorial

Departamento: Santa Bárbara Municipio: Arada Zona # 01 Fecha: 14/07/14

Temática: Vivienda Lugar de Asamblea: La Cuchilla

prioridad	Nombre de proyecto/sector de desarrollo	comunidad	# de beneficiados	Años de ejecución						Costo aproximado (lps)	
				15	16	17	18	19	20		21
1	Proyecto de mejoramiento de vivienda	El Palmo	595	x	x	x	X				50,000.00
2	Reconstrucción de viviendas	El palmo	595		X	x	x	x			70,000.00
3	Proyecto de cinco viviendas	La Cuchilla	349	x	X						200,000.00
4	Construcción de baños	La Cuchilla	349	X							120,000.00
5	Construir letrinas	El Palmo	595	X							70,000.00

6	Proyecto de letrinas	La Cuchilla	349	x	x							125,000.00
---	----------------------	-------------	-----	---	---	--	--	--	--	--	--	------------

**FORMATO-10**

Programación del Plan Zonal de Desarrollo Territorial

Departamento: Santa Bárbara Municipio: Arada Zona # 01 Fecha: 14/07/14

Temática: Agua y Saneamiento Lugar de Asamblea: La Cuchilla

prioridad	Nombre de proyecto/sector de desarrollo	comunidad	# de beneficiados	Años de ejecución							Costo aproximado (lps)	
				15	16	17	18	19	20	21		
1	Potabilización del agua	El Palmo	595	x	X							300,000.00
2	Ampliación del proyecto de agua	La Cuchilla	349	x	X							15,000.00
3	Cambio de líneas de conducción y reparación de represa	El Palmo	595		x	X						250,000.00
4	Compra de terreno de fuente de agua	El Palmo	595			x						180,000.00

**FORMATO-10**

Programación del Plan Zonal de Desarrollo Territorial  
 Departamento: Santa Bárbara Municipio: Arada Zona # 01 Fecha: 14/07/14  
 Temática: Economía Lugar de Asamblea: La Cuchilla

prioridad	Nombre de proyecto/sector de desarrollo	comunidad	# de beneficiados	Años de ejecución							Costo aproximado (lps)	
				15	16	17	18	19	20	21		
1	Tanque de almacenamiento de granos básicos	La Cuchilla	349	x	X							150,000.00
2	Formar grupos de campesinos	La Cuchilla	349	x								0.0

**FORMATO-10**

Programación del Plan Zonal de Desarrollo Territorial  
 Departamento: Santa Bárbara Municipio: Arada Zona # 01 Fecha: 14/07/14  
 Temática: Seguridad Alimentaria Lugar de Asamblea: La Cuchilla

prioridad	Nombre de proyecto/sector de desarrollo	comunidad	# de beneficiados	Años de ejecución							Costo aproximado (lps)	
				15	16	17	18	19	20	21		
1	Huertos familiares	El Palmo	595	x	x	x	x	X				20,000.00
2	Insumos para una mejor producción	La Cuchilla	349	x	x	x	X	X	x	X		100,000.00
3	Adquirir semillas para siembra de granos	El Palmo	595	x		x		x			x	45,000.00
4	Huertos familiares	La Cuchilla	349	x	x	x	x	x	x	x		0.0

**FORMATO-10**

Programación del Plan Zonal de Desarrollo Territorial  
 Departamento: Santa Bárbara Municipio: Arada Zona # 01 Fecha: 14/07/14  
 Temática: Tierra Lugar de Asamblea: La Cuchilla

prioridad	Nombre de proyecto/sector de desarrollo	comunidad	# de beneficiados	Años de ejecución							Costo aproximado (lps)
				15	16	17	18	19	20	21	
1	Compra de terreno	La Cuchilla	349			x					250,000.00
2	Compra de terreno para campesinos (siembra de granos )	El Palmo	595	x							600,000.00

**FORMATO-10**

Programación del Plan Zonal de Desarrollo Territorial  
 Departamento: Santa Bárbara Municipio: Arada Zona # 01 Fecha: 14/07/14  
 Temática: Participación Lugar de Asamblea: La Cuchilla

prioridad	Nombre de proyecto/sector de desarrollo	comunidad	# de beneficiados	Años de ejecución							Costo aproximado (lps)
				15	16	17	18	19	20	21	
1	Concientizar hombres y mujeres sobre participación comunitaria	El Palmo	595	x							0.0

**FORMATO-10**

Programación del Plan Zonal de Desarrollo Territorial  
 Departamento: Santa Bárbara Municipio: Arada Zona # 01 Fecha: 14/07/14  
 Temática: Seguridad Ciudadana Lugar de Asamblea: La Cuchilla

prioridad	Nombre de proyecto/sector de desarrollo	comunidad	# de beneficiados	Años de ejecución							Costo aproximado (lps)
				15	16	17	18	19	20	21	
1	Organizar mesas de seguridad	El Palmo	595	x							0.0
2	Monitoreo por parte de la policía	El Palmo	595	x	x	x	x	x	x	X	50,000.00

**FORMATO-10**

Programación del Plan Zonal de Desarrollo Territorial

Departamento: Santa Bárbara Municipio: Arada Zona # 01 Fecha: 14/07/14

Temática: Infraestructura Social Lugar de Asamblea: La Cuchilla

prioridad	Nombre de proyecto/sector de desarrollo	comunidad	# de beneficiados	Años de ejecución							Costo aproximado (lps)
				15	16	17	18	19	20	21	
1	Plaza para enfermera	El Palmo	595	x	X						30,000.00
2	Construcción de un centro de salud	El Palmo	595	x							200,000.00
3	Construcción de huellas de cemento	La Cuchilla	349	x	x	X					120,000.00
4	Techo de la escuela en mal estado	La Cuchilla	349	x	x						30,000.00
5	Construcción de aulas para el C.E.B	El Palmo	595	X	x						600,000.00



# Zona # 2

**FORMATO-10**

Programación del Plan Zonal de Desarrollo Territorial

Departamento: Santa Bárbara Municipio: Arada Zona # 2 Fecha: 16/07/14

Temática: Salud y Nutrición Lugar de Asamblea: Ocotillo

prioridad	Nombre de proyecto/sector de desarrollo	comunidad	# de beneficiados	Años de ejecución							Costo aproximado (lps)
				15	16	17	18	19	20	21	
1	Construcción de un centro de salud	El Ocotillo	401	X							300,000.00
2	Gestionar la visita trimestral del personal de salud a la comunidad	El Ocotillo	401	x	x	x	x	x	x	X	10,000.00
3	Solicitud de personal para la el centro de salud (plaza de enfermera )	El Ocotillo	401	x							0.0
4	Campaña de abatizacion	Los Rodríguez	126	x							7,000.00
5	Campaña de limpieza	Los Dantos	183	x	x	x	X	x	x	x	0.0
6	Adquirir vehículo para emergencias de la comunidad	Hierba Buena	131	X							250,000.00
7	Equipo de primeros auxilios	Las Marías	205	X							120,000.00
8	Capacitar comunidad sobre primeros auxilios	Las Marías	205	X	x	x	X	x	x	X	0.0
9	Campaña de limpieza	Brisas De Oro	280	X	x	x	x	x	x	X	0.0
10	Obtener una enfermera	Brisas De Oro	280		X						36,000.00
11	Potabilizar el agua	Zorca	574	X							50,000.00
12	Construcción de centro de salud	Hierba Buena	131			X					300,000.00
13	Adquirir filtros	Las Marías	205		X						180,000.00
14	Campaña de abatizacion y cloración del agua	Zorca	574	x	X	X	x	x	x		7,000.00
15	Suéteres para los niños y medicamentos	Zorca	574	x	X	X	x	x	X	x	20,000.00
16	Campaña de limpieza, abatizacion y fumigación	Hierba Buena	131					X			0.0
17	Crear fondos de emergencias	Los	126			x					20,000.00

		Rodríguez									
18	Obtener un nebulizador	Jimilile	231	X							0.0
19	Proyecto de filtros	Jimilile	231	X							100,000.00
20	Medicamentos para el botiquín comunitario	Tierra Colorada	96	x	x	x	x	x	x	X	10,000.00
21	Campaña de abatización y cloración del agua	Los Dantos	183	X	X	x	x	x	x	X	0.0
22	Gestionar suéteres y abrigos	Los Rodríguez	126	x	X						0.0
23	Suéteres para niños	Los Dantos	183	X	X	x	x	x	x	X	0.0
24	Obtener abrigos y suéteres	Brisas De Oro	280	X							6,000.00
25	Campaña de fumigación	Jimilile	231	x		x		x		X	40,000.00
26	Brigada de abatización y limpieza	Tierra Colorada	96	x	x	x	x	x	x	x	10,000.00

**FORMATO-10**

Programación del Plan Zonal de Desarrollo Territorial

Departamento: Santa Bárbara Municipio: Arada Zona # 2 Fecha: 16/07/14

Temática: Educación Lugar de Asamblea: Ocotillo

prioridad	Nombre de proyecto/sector de desarrollo	comunidad	# de beneficiados	Años de ejecución							Costo aproximado (lps)
				15	16	17	18	19	20	21	
1	Creación de un cepref en caserío el matasano	Ocotillo	401		x						200,000.00
2	Construcción de un aula para zorca abajo	Zorca	574	X							350,000.00
3	Compra de computadoras para escuela de zorca arriba	Zorca	574		x	X					0.0
4	Solicitud de una plaza de educación	Ocotillo	401	x	x	x	x	x	x	X	0.0
5	Solicitud de 60 pupitres unipersonales	Ocotillo	401			X					150,000.00
6	Compra de libros para la biblioteca de la escuela	Zorca		x							50,000.00

7	Educador	Los Rodríguez	126		X							6,000.00
8	Construcción de un kínder	Los Dantos	183		X							200,000.00
9	Construcción de cocina escolar	Hierba Buena	131	X								150,000.00
10	Obtención de plaza de educación	Tierra Colorada	96	X								0.0
11	Construcción de un aula para escuela	Tierra Colorada	96	X								200,000.00
12	Solicitar un educador	Los Dantos	183	X								0.0
13	Construcción de cerca de escuela	Los Dantos	183			x						80,000.00
14	Construcción de techo de escuela	Brisas de Oro	280	X								0.0
15	Gestionar un educador	Brisas de Oro	280		X							0.0
16	Laboratorio de computación	Jimilile	231	X								120,000.00
17	Cursos de ingles	Jimilile	231	X			X					15,000.00
18	Proyecto de letrinas	Brisas de Oro	280	X								40,000.00
19	Solicitar computadoras para la escuela	Hierba Buena	131	X								0.0
20	Solicitar mobiliario	Hierba Buena	131	X								0.0
21	Adquirir material didáctico	Las Marías	205	X	X	x	x	x	X	x		0.0
22	Material didáctico	Jimilile	231	X		x		x		x		10,000.00
23	Útiles escolares para niños de familias pobres	Tierra Colorada	96	x	x	x	x	x	x	x		10,000.00
24	Transporte de niños	Los Rodríguez	126	x	x	X						0.0
25	Construcción de escuela	Los Rodríguez	126			x						300,000.00
26	Mejoramiento de merienda escolar	Las Marías	205	x	x	x	x	x	x	x		0.0
27	Coordinación de autoridades locales	Las Marías	205	x	x	x	x	x	x	x		0.0

**FORMATO-10**

Programación del Plan Zonal de Desarrollo Territorial

Departamento: Santa Bárbara Municipio: Arada Zona # 2 Fecha: 16/07/14

Temática: Recursos Naturales y Ambiente Lugar de Asamblea: Ocotillo

prioridad	Nombre de proyecto/sector de desarrollo	comunidad	# de beneficiados	Años de ejecución							Costo aproximado (lps)
				15	16	17	18	19	20	21	
1	Recuperación de aéreas para fuentes de agua	Las Marías	205	x	x	x					0.0
2	Sembrar arboles	Las Marías	205	x	x	x	x	x	x	x	0.0
3	Nombrar comité de vigilancia	Brisas De Oro	280	x	x	x	x	x	x	X	0.0
4	Proyecto de fogones ahorrativos	Ocotillo	401	X							60,000.00
5	Hornillas mejoradas	Zorca	574		X						50,000.00
6	Reforestar fuentes de agua	Zorca	574	X	x	X					0.0
7	Construcción de lagunas de oxidación	Ocotillo	401			X					6,000.00
8	Campañas de reforestación y protección del medio ambiente	Zorca	574	x	x	X	x	x			10,000.00
9	Hacer viveros de plantas maderables	Ocotillo	401			X					10,000.00
10	Plantación de viveros (arboles maderables )	Los Rodríguez	126	x	x	x	X				20,000.00
11	Promoverlas capacitaciones de concientización a las personas para que no hagan sus necesidades en los solares	Tierra Colorada	96	x	X						0.0
12	Adquirir materiales para viveros	Brisas De Oro	280		X						0.0
13	Construcción de biodigestor	Las Marías	205	x	X	x	X				100,000.00
14	Proyecto de reforestación	Jimilile	231	x	X						0.0
15	Elaborar viveros para reforestar	Los Dantos	183	x	X	x	X	x	x	x	0.0
16	Solicitar bolsa y semilla para viveros	Hierba Buena	131	x		x		x		x	0.0
17	Proyecto de hornillas ecológicas	Los Rodríguez	126	x							40,000.00

18	Proyecto de hornillas ecológicas	Jimilile	231	x	X							40,000.00
19	Proyecto de hornillas	Tierra Colorada	96	X								5,000.00
20	Hacer campañas de reforestación	Tierra Colorada	96	x	x	x	x	x	x	x	x	0.0

**FORMATO-10**

Programación del Plan Zonal de Desarrollo Territorial

Departamento: Santa Bárbara Municipio: Arada Zona #2 Fecha: 16/07/14

Temática: Juventud Lugar de Asamblea: Ocotillo

prioridad	Nombre de proyecto/sector de desarrollo	comunidad	# de beneficiados	Años de ejecución							Costo aproximado (lps)	
				15	16	17	18	19	20	21		
1	Construcción de una cancha de futbol	Brisas de Oro	280	X								150,000.00
2	Construcción de un campo de futbol	Los Rodríguez	126			x						10,000.00
3	Construcción de una cancha de futbolito	Jimilile	231	x								80,000.00
4	Organizar grupos deportivos	Tierra Colorada	96	X								0.0
5	Solicitar implementos deportivos	Hierba Buena	131	X								0.0
6	Construcción de una cancha multiuso	Las Marías	205	x								150,000.00

**FORMATO-10**

Programación del Plan Zonal de Desarrollo Territorial  
 Departamento: Santa Bárbara Municipio: Arada Zona # 02 Fecha: 16/07/14  
 Temática: Tercera Edad Lugar de Asamblea: Ocotillo

prioridad	Nombre de proyecto/sector de desarrollo	comunidad	# de beneficiados	Años de ejecución							Costo aproximado (lps)
				15	16	17	18	19	20	21	
1	Adquirir alimentos (tercera edad)	Brisas de Oro	280	x	x	x	x	x	x	X	3,000.00
2	Adquirir bonos para la tercera edad	Los Rodríguez	126	x	x	x	x	x	x	X	100,000.00
3	Bonos para la tercera edad	Hierba Buena	131	X							60,000.00
4	Solicitar bonos para los ancianos (tercera edad)	Jimilile	231		x		x		x		100,000.00
5	Obtener bonos	Brisas de Oro	280	x	x	x	x	x	x	x	15,000.00
6	Apoyo para trasladarnos a un asilo de ancianos	Ocotillo	401	X							20,000.00
7	Adquirir abrigos	Las Marías	205	x	x	x					0.0
8	Solicitar abrigos y suéteres	Hierba Buena	131	X							0.0

**FORMATO-10**

Programación del Plan Zonal de Desarrollo Territorial  
 Departamento: Santa Bárbara Municipio: Arada Zona # 02 Fecha: 16/07/14  
 Temática: Mujeres Lugar de Asamblea: Ocotillo

prioridad	Nombre de proyecto/sector de desarrollo	comunidad	# de beneficiados	Años de ejecución							Costo aproximado (lps)
				15	16	17	18	19	20	21	
1	Creación de una micro empresa de corte y confección	Ocotillo	401	X							100,000.00
2	Charlas sobre planificación familiar	Los Rodríguez	126	X							0.0
3	Crear microempresas	Los Rodríguez	126		x						10,000.00
4	Cursos de academia de corte y confección	Tierra colorada	96	X							15,000.00

5	Proyecto de maquinas (corte y confección )	Jimilile	231	X	x							40,000.00
6	Campaña de planificación familiar	Tierra Colorada	96	x	x	x						0.0

**FORMATO-10**

Programación del Plan Zonal de Desarrollo Territorial

Departamento: Santa Bárbara Municipio: Arada Zona # 02 Fecha: 16/07/14

Temática: Niñez Lugar de Asamblea: Ocotillo

prioridad	Nombre de proyecto/sector de desarrollo	comunidad	# de beneficiados	Años de ejecución							Costo aproximado (lps)	
				15	16	17	18	19	20	21		
1	Solicitar un área de terreno para un campo de futbol	El Ocotillo	401	X								0.0
2	Construcción de u parque central	El Ocotillo	401			X	X					200,000.00
3	Construcción de áreas recreativas	Jimilile	231	X								50,000.00
4	Cursos de computación	Brisas de Oro	280	X								50,000.00
5	Construcción de biblioteca	Hierba Buena	131	X								70,000.00
6	Gestionar la construcción de un parque de recreación	Ocotillo	401	X								50,000.00
7	Obtener biblioteca	Brisas de Oro	280	X								30,000.00
8	Crear espacios de recreación	Los Rodríguez	126	x								25,000.00



**FORMATO-10**

Programación del Plan Zonal de Desarrollo Territorial

Departamento: Santa Bárbara Municipio: Arada Zona # 02 Fecha: 16/07/14

Eje Temático: Vivienda Lugar de la Asamblea: Ocotillo

prioridad	Nombre de proyecto/sector de desarrollo	comunidad	# de beneficiados	Años de ejecución							Costo aproximado (lps)
				15	16	17	18	19	20	21	
1	Proyecto de viviendas	Las Marías	205		x	x	x	x			650,000.00
2	Solicitar la construcción de 2 viviendas	El Ocotillo	401	X							100,000.00
3	Mejoramiento de viviendas	Zorca	574	x							100,000.00
4	Mejoramiento de viviendas	Las Marías	205	X							140,000.00
5	Solicitar el proyecto de mejoramiento de viviendas	El Ocotillo	401			X					50,000.00
6	Letrinizacion	Zorca	574	X							200,000.00
7	Construcción de pilas y baños	Las Marías	205		x	X					100,000.00
8	Solicitar el proyecto de baños	El Ocotillo	401		X						0.0
9	Construcción de baños	Zorca	574			x					200,000.00
10	Construcción de viviendas	Los Rodríguez	126	X							150,000.00
11	Construcción de viviendas	Los Dantos	183		X						200,000.00
12	Construir viviendas	Hierba Buena	131		X						350,000.00
13	Proyecto de viviendas	Jimilile	231				x	X			500,000.00
14	Compra de un terreno para lotificar	Tierra Colorada	96			X					200,000.00
15	Proyecto de mejoramiento de viviendas	Tierra Colorada	96	X							60,000.00
16	Remodelación de viviendas	Jimilile	231	X							40,000.00
17	Mejoramiento de viviendas	Brisas de Oro	280		X						70,000.00
18	Mejoramiento de viviendas	Hierba Buena	131	X							250,000.00
19	Compra de solares	Los dantos	183		X						150,000.00
20	Mejoramiento de viviendas	Los Rodríguez	126	X							100,000.00
21	Repello de viviendas	Los Dantos	183	X							70,000.00

22	Construcción de letrinas	Brisas de Oro	280	X																	35,000.00	
23	Proyecto de letrinas	Tierra Colorada	96		X																	20,000.00
24	Proyecto de baños	Los Rodríguez	126			x																20,000.00
25	Construir baños	Hierba Buena	131	X																		30,000.00
26	Construir baños	Brisas de Oro	280			X																80,000.00
27	Proyecto de baños	Jimilile	231		x	x																35,000.00

**FORMATO-10**

Programación del Plan Zonal de Desarrollo Territorial  
 Departamento: Santa Bárbara Municipio: Arada Zona # 02 Fecha: 16/07/14  
 Temática: Agua y Saneamiento Lugar de Asamblea: Ocotillo

prioridad	Nombre de proyecto/sector de desarrollo	comunidad	# de beneficiados	Años de ejecución							Costo aproximado (lps)											
				15	16	17	18	19	20	21												
1	Gestionar la compra de una fuente agua	El Ocotillo	401		X																	60,000.00
2	Mejoramiento del proyecto de agua	Zorca	574	x																		100,000.00
3	Solicitar la creación de un crematorio	El Ocotillo	401																		X	0.0
4	Proyecto de agua nuevo	Jimilile	231	x	x																	1,000,000.00
5	Proyecto de agua	Los Rodríguez	126		X																	100,000.00
6	Proyecto de agua potable	Los Dantos	183	X																		200,000.00
7	Adquirir materiales para construir proyecto de agua	Brisas de Oro	280	X																		50,000.00
8	Ampliación del proyecto de agua	El Ocotillo	401	X																		50,000.00
9	Ampliación del proyecto de agua para toda la comunidad	Las Marías	205	X	X																	180,000.00
10	Mejorar proyecto de agua	Hierba Buena	131	X																		70,000.00
11	Proyecto de agua nuevo	Tierra Colorada	96	X																		430,000.00

12	Cloración del agua	Brisas de Oro	280	x	x	x	x	x	x	x	1,500.00
13	Proyecto de reforestación	Los Rodríguez	126	x							0.0

**FORMATO-10**

Programación del Plan Zonal de Desarrollo Territorial  
 Departamento: Santa Bárbara Municipio: Arada Zona # 02 Fecha: 16/07/14  
 Temática: Economía Lugar de Asamblea: Ocotillo

prioridad	Nombre de proyecto/sector de desarrollo	comunidad	# de beneficiados	Años de ejecución							Costo aproximado (Lps)
				15	16	17	18	19	20	21	
1	Gestionar la creación de una microempresa de café	El Ocotillo	401		X						50,000.00
2	Compra de silos para almacenar granos básicos	Zorca	574		X						100,000.00
3	Crear una micro empresa	Zorca	574	X							100,000.00
4	La municipalidad gestiona con institución para el apoyo de préstamos a los productores	El Ocotillo	401	X							0.0
5	Asesoramiento técnico y apoyo financiero	Los Rodríguez	126	X							50,000.00
6	Creación de pequeñas cooperativas	Los Dantos	183		X						100,000.00
7	Crear microempresas	Hierba Buena	131		X						0.0
8	Ampliar fondo de caja rural	Hierba Buena	131		X						200,000.00
9	Recursos económicos para los grupos	Los Dantos	183	X							100,000.00
10	Gestionar prestamos con instituciones para la comunidad	Jimilile	231	X	x	x	x	x	x	x	0.0
11	Obtener apoyo financiero por parte de ONG	Los Rodríguez	126	X							200,000.00
12	Solicitar semilla mejorada e insumos para siembra de granos básicos	Hierba Buena	131	X							0.0

**FORMATO-10**

Programación del Plan Zonal de Desarrollo Territorial  
 Departamento: Santa Bárbara Municipio: Arada Zona # 02 Fecha: 16/07/14  
 Temática: Seguridad Alimentaria Lugar de Asamblea: Ocotillo

prioridad	Nombre de proyecto/sector de desarrollo	comunidad	# de beneficiados	Años de ejecución							Costo aproximado (lps)
				15	16	17	18	19	20	21	
1	Capacitación sobre huertos familiares	Las marías	205		X	X					0.0
2	Formación de microempresas	Las marías	205		x	x	X				300,000.00
3	Ejecutar proyectos que generen empleo	Las marías	205			x					200,000.00
4	Solicitar semilla para proveer a la familias	El ocotillo	401	x	x	x	x	x	x	X	0.0
5	Granjas familiares	Zorca	574		x	X					100,000.00
6	Huertos familiares	Zorca	574	x	x	x	x	x	x	X	100,000.00
7	Gestionar huertos familiares	El ocotillo	401	x	x	x	x	x	x	x	10,000.00
8	Adquirir alimentos para las personas de bajos recursos	Los Rodríguez	126	X							0.0
9	Huertos familiares	Brisas de Oro	280	X							10,000.00
10	Huertos familiares	Jimilile	231	X		x		x		x	0.0
11	Huertos familiares	Tierra Colorada	96	x	x	x	x	x	x	x	8,000.00
12	Huertos familiares	Los Rodríguez	126	X							20,000.00

**FORMATO-10**

Programación del Plan Zonal de Desarrollo Territorial  
 Departamento: Santa Bárbara Municipio: Arada Zona # 02 Fecha: 16/07/14  
 Temática: Tierra Lugar de Asamblea: Ocotillo

prioridad	Nombre de proyecto/sector de desarrollo	comunidad	# de beneficiados	Años de ejecución							Costo aproximado (lps)
				15	16	17	18	19	20	21	
1	Adquirir terreno comunitario	Las Marías	205	x	x						250,000.00

2	Terreno comunitario	Zorca	574			x						200,000.00
3	Gestionar la compra de un lote de tierra municipal	El Ocotillo	401		X							200,000.00
4	Compra de terreno	Tierra Colorada	96			X						250,000.00
5	Compra de terreno(campesinos)	Jimilile	231	x								500,000.00
6	Terreno comunitario	Los Dantos	183		x							200,000.00
7	Compra de un terreno para campesinos	Brisas de Oro	280	X								380,000.00
8	Compra de terreno para campesinos	Hierba Buena	131			X						160,000.00
9	Adquirir terreno para los campesinos	Los Rodríguez	126			X						100,000.00

**FORMATO-10**

Programación del Plan Zonal de Desarrollo Territorial  
 Departamento: Santa Bárbara Municipio: Arada Zona # 02 Fecha: 16/07/14  
 Temática: Participación Lugar de Asamblea: Ocotillo

prioridad	Nombre de proyecto/sector de desarrollo	comunidad	# de beneficiados	Años de ejecución							Costo aproximado (lps)	
				15	16	17	18	19	20	21		
1	Promover la capacitación de hombres y mujeres	El Ocotillo	401	X								0.0
2	Capacitar a la comunidad a involucrarse en organizaciones	Zorca	574		X							0.0
3	Incentivar hombres y mujeres	Las Marías	205	x								0.0
4	Impartir charlas a hombres, mujeres y jóvenes sobre la participación comunitaria	Los Rodríguez	126	X								0.0
5	Capacitar a la comunidad a involucrarse en organizaciones	Los Dantos	183		X							0.0
6	Concientizar hombres, mujeres en la participación comunitaria	Jimilile	231	x			x				x	0.0

**FORMATO-10**

Programación del Plan Zonal de Desarrollo Territorial  
 Departamento: Santa Bárbara Municipio: Arada Zona # 02 Fecha: 16/07/14  
 Temática: Seguridad ciudadana Lugar de Asamblea: Ocotillo

prioridad	Nombre de proyecto/sector de desarrollo	comunidad	# de beneficiados	Años de ejecución							Costo aproximado (lps)
				15	16	17	18	19	20	21	
1	Gestionar el monitoreo de una patrulla policial de octubre ha abril en la temporada de corte de café	El Ocotillo	401	x	x	x	x	x	x	X	0.0
2	Monitoreo por parte de la policía	Los Rodríguez	126	X							60,000.00
3	Capacitar a los jóvenes para que no los lleve al consumo de drogas	El Ocotillo	401	x	x	x	x	x	x	x	0.0

**FORMATO-10**

Programación del Plan Zonal de Desarrollo Territorial  
 Departamento: Santa Bárbara Municipio: Arada Zona # 02 Fecha: 16/07/14  
 Temática: Infraestructura Social Lugar de Asamblea: Ocotillo

prioridad	Nombre de proyecto/sector de desarrollo	comunidad	# de beneficiados	Años de ejecución							Costo aproximado (lps)
				15	16	17	18	19	20	21	
1	Reparación de la calle troncal y ramales	Las Marías	205	x	X						0.0
2	Mantenimiento de carretera	Los Rodríguez	126		X						200,000.00
3	Reparación de carretera	Los Dantos	183		X	X					50,000.00
4	Solicitar la construcción de cuatro aulas para el centro básico con su respectivo bloque de baño	El Ocotillo	401			X					300,000.00
5	Construcción de una caja puente	Los Dantos	183	x	X						200,000.00
6	Gestionar para creación y construcción de una cancha de futbol	El Ocotillo	401	X							60,000.00
7	Construcción de cerca perimetral	Jimilile	231	X	X						100,000.00

	del naciente de agua										
8	Gestionar la construcción de cerca perimetral del centro educativo	El Ocotillo	401		X						100,000.00
9	Construcción de una cancha de futbol	Zorca	574		X						200,000.00
10	Construcción de un kínder	Brisas de Oro	280	X							200,000.00
11	Obtener alcantarillas para desagüe de carretera	Los Rodríguez	126		X						60,000.00
12	Construcción de techo de la escuela	Jimilile	231	x	X						50,000.00
13	Ampliación de energía eléctrica	Las Marías	205	X							80,000.00
14	Ampliación proyecto de energía eléctrica	Jimilile	231			x	x				45,000.00
15	Enchapado de calle principal hacia la escuela	Hierba Buena	131	X							100,000.00
16	Cerco perimetral de la iglesia	Los Rodríguez	126	X							40,000.00
17	Construcción de un centro social	Brisas de Oro	280		X						300,000.00
18	Construcción de un centro social	Hierba Buena	131			X					250,000.00
19	Enchapado de la calle principal	Brisas de Oro	280				x	x			100,000.00
20	Reconstrucción de iglesia católica	Las Marías	205			x	x				0.0
21	Compra de un molino	Los Dantos	183	x							15,000.00

**FORMATO-10**

Programación del Plan Zonal de Desarrollo Territorial

Departamento: Santa Bárbara Municipio: Arada Zona # 02 Fecha: 16/07/14

Temática: Turismo Lugar de Asamblea: Ocotillo

prioridad	Nombre de proyecto/sector de desarrollo	comunidad	# de beneficiados	Años de ejecución							Costo aproximado (lps)
				15	16	17	18	19	20	21	
1	Crear centro turístico cueva las marías	Las Marías	205		X						200,000.00



# Zona #3

**FORMATO-10**

Programación del Plan Zonal de Desarrollo Territorial

Departamento: Santa Bárbara Municipio: Arada Zona # 03 Fecha: 24/07/14

Temática: Salud y Nutrición Lugar de Asamblea: Arada

prioridad	Nombre de proyecto/sector de desarrollo	Comunidad	# de beneficiados	Años de ejecución							Costo aproximado (lps)
				15	16	17	18	19	20	21	
1	Abastecer de medicamentos el centro de salud	La Leona	102	x							120,000.00
2	Compra de medicamentos para centro de salud	El Tanque	190		x	x	X				250,000.00
3	Gestionar plaza de doctor	El Tanque	190		X						0.0
4	Campaña de fumigación	El Ocotal	717	x		x		x		x	7,000.00
5	Solicitar plaza de doctor	El Ocotal	717			x	X				0.0
6	Solicitar plaza de enfermera	El Ocotal	717			x	x				0.0
7	Capacitar a las mujeres para que vallan a control prenatal	La Leona	102	x	X	x	x	x	x	x	10,000.00
8	Abatizacion	La Pesa	268	x							10,000.00
9	Campaña de abatizacion ,fumigación y limpieza de solares	El Campo	262	x	X	x	x	X			20,000.00
10	Campaña de abatizacion ,fumigación y limpieza de solares	La Leona	102	x	X	x	x	x	x	x	18,000.00
11	Campaña de abatizacion	El Tanque	190	x							0.0
12	Capacitar a las madres en primeros auxilios	La Pesa	268	x							0.0
13	Capacitar sobre control prenatal	El Campo	262	x							120,000.00
14	Charlas sobre higiene personal	La Pesa	268	x			x	x		X	0.0

**FORMATO-10**

Programación del Plan Zonal de Desarrollo Territorial

Departamento: Santa Bárbara Municipio: Arada Zona # 03 Fecha: 24/07/14

Temática: Educación Lugar de Asamblea: Arada

prioridad	Nombre de proyecto/sector de desarrollo	Comunidad	# de beneficiados	Años de ejecución							Costo aproximado (lps)
				15	16	17	18	19	20	21	
1	Útiles escolares	El Ocotal	717	x	x	x	x	x	x	x	40,000.00
2	Programa de alfabetización	La Pesa	268	x	x						60,000.00
3	Programa de becas	El Ocotal	717	x	x	x	x	x	x	x	0.0
4	Capacitación sobre la importancia de la educación	El Campo	262	x	x	x	x	x	x	X	10,000.00
5	Programa de alfabetización	El Campo	262	X							0.0
6	Adquisición de material didáctico para la escuela	La Leona	102	x		x		x		x	100,000.00
7	Programa de alfabetización	El Tanque	190	x	X						0.0
8	Útiles escolares para los niños de escasos recursos	La Pesa	268	X	X	x	x	x	x	X	100,000.00
9	Útiles escolares	El Campo	262	x	X	x	x	x	x	x	150,000.00
10	Compra de útiles	El Tanque	190	x	x	x	x	x	x	x	180,000.00
11	Coordinar con autoridades locales de educación	La Leona	102	x	x	x	x	x	x	x	0.0

Programación del Plan Zonal de Desarrollo Territorial

Departamento: Santa Bárbara Municipio: Arada Zona # 03 Fecha: 24/07/14

Temática: Recursos Naturales y Ambiente Lugar de Asamblea: Arada

prioridad	Nombre de proyecto/sector de desarrollo	Comunidad	# de beneficiados	Años de ejecución							Costo aproximado (lps)
				15	16	17	18	19	20	21	
1	Tren de aseo para todos	El farolito	360	x	x	x	x	x	x	x	0.0
2	Reforestar	Col. José Arnold Avelar	30	x		x		x		x	10,000.00
3	Solicitar tren de aseo	El Carmen	705	x	X	x	x	x	x	X	0.0
4	Proyecto de alcantarillado	El farolito	360	x							100,000.00
5	Siembra de árboles frutales	La Pesa	268	x	X	x	x	x	x	X	0.0

6	Siembra de viveros	El Ocotal	717	x	X								10,000.00
7	Reforestar	El Farolito	360	x									10,000.00
8	Reforestación	El Carmen	705	x									10,000.00
9	Proyecto de hornillas justas 2x3	El Carmen	705		x								50,000.00
10	Proyecto de hornillas ecológicas	El Tanque	190	X									50,000.00
11	Proyecto de hornillas ecológicas	El Ocotal	717	X	X	x							30,000.00
12	Reforestación	El Campo	262		X	x	X						20,000.00
13	Reforestación	La Leona	102		X	x	x						20,000.00
14	Reforestar	El Tanque	190	x	x	x	x	x	x	X			18,000.00
15	Construcción de hornillas ecológicas	Col. José Arnold Avelar	30		X								20,000.00
16	Ampliación del proyecto de hornillas	La Pesa	268	x									50,000.00
17	Proyecto de hornillas	El Campo	262	X									50,000.00
18	Proyecto de hornillas	La Leona	102	X									50,000.00
19	Ordenanza de limpieza de solares	El Campo	262	X	x	x	x	x	x	X			0.0
20	Limpieza de solares	La Leona	102	x	x	x	x	x	x	X			0.0
21	Campaña de concientización para botar la basura en tren de aseo	El Tanque	190	x	x	x	x	x	x	x			0.0

**FORMATO-10**

Programación del Plan Zonal de Desarrollo Territorial  
 Departamento: Santa Bárbara Municipio: Arada Zona # 03 Fecha: 24/07/14  
 Temática: Juventud Lugar de Asamblea: Arada

prioridad	Nombre de proyecto/sector de desarrollo	Comunidad	# de beneficiados	Años de ejecución							Costo aproximado (lps)
				15	16	17	18	19	20	21	
1	Construcción de una cancha de basquetbol publica	El Ocotal	717		X	X					80,000.00
2	Reconstrucción de campo de futbol	El Ocotal	717	X	x						40,000.00
3	Organizar grupos de deportes	El Ocotal	717	x							0.0
4	Capacitación sobre las drogas	El Campo	262	x	x	x	x	x	x	X	0.0
5	Construcción de cancha multiusos	La Pesa	268	x	x						250,000.00
6	Talleres de computación	El Campo	262	x		x		x		X	100,000.00

7	Talleres de tallado de madera	El Campo	262		x		x		x		100,000.00
8	Tallado de madera	La Pesa	268	X							100,000.00
9	Biblioteca virtual	La Pesa	268			x					100,000.00

**FORMATO-10**

Programación del Plan Zonal de Desarrollo Territorial

Departamento: Santa Bárbara Municipio: Arada Zona # 03 Fecha: 24/07/14

Temática: Mujeres Lugar de Asamblea: Arada

prioridad	Nombre de proyecto/sector de desarrollo	Comunidad	# de beneficiados	Años de ejecución							Costo aproximado (lps)
				15	16	17	18	19	20	21	
1	Promover cursos de repostería	Ocotal	717	x	X						10,000.00
2	Crear oficina municipal de la mujer (OMM)	El Farolito	360	x	x	x	x	x	x	x	80,000.00
3	Creación de oficina de la mujer	El Campo	262	X							50,000.00
4	Talleres para madres solteras	El Campo	262	x		X					50,000.00
5	Talleres de corte y confección, repostería, belleza y gastronomía.	El Carmen	705	x	x		x	x		x	15,000.00
6	Promover cursos de bellezas	El Ocotal	717	x	X						0.0
7	Charlas sobre violencia domestica	El Campo	262			x	x	x			10,000.00
8	Impartir talleres (corte y confección, repostería, belleza y gastronomía. )	El Farolito	360	x		x		x			50,000.00
9	Talleres para madres solteras	La Leona	102	x							50,000.00
10	Talleres (corte y confección, repostería, belleza y gastronomía. )	El Tanque	190	x		x		x		X	100,000.00
11	Crear microempresa para mujeres organizadas	La Pesa	268	x							100,000.00
12	Charla sobre violencia domestica	La Leona	102	x	x	x	x	x	x	X	10,000.00
13	Taller de corte y confesión	El Ocotal	717	x							20,000.00
14	Crear oficina municipal de la mujer (OMM)	El Carmen	705	x							70,000.00
15	Crear oficina de la mujer (OMM)	El Tanque	190	x							50,000.00

**FORMATO-10**

Programación del Plan Zonal de Desarrollo Territorial

Departamento: Santa Bárbara Municipio: Arada Zona # 03 Fecha: 24/07/14

Temática: Tercera Edad Lugar de Asamblea: Arada

prioridad	Nombre de proyecto/sector de desarrollo	Comunidad	# de beneficiados	Años de ejecución							Costo aproximado (lps)
				15	16	17	18	19	20	21	
1	Comedor público para ancianos	El Farolito	360	x	x	x	x	x	x	X	200,000.00
2	Comedor para ancianos	El Carmen	705	x	x	x	x	x	x	X	300,000.00
3	Solicitar bonos para la tercera edad	El Ocotal	717	x	x	x	x	x	x	X	0.0
4	Construcción de viviendas para la tercera edad	El Ocotal	717	x	x	X					150,000.00
5	Baños para la tercera edad	El Carmen	705	x	x	x	x	x	x	x	400,000.00
6	Gestionar campaña de solidaridad en tres etapas anuales con alimentos y medicamentos	El Ocotal	717	x	x	x	x	x			0.0
7	Bonos para la tercera edad	El farolito	360	x	x	x	x	x	x	x	250,000.00
8	Comedor para ancianos	El Campo	262	x	X						200,000.00
9	Comedor para ancianos	La Leona	102		x	x	x				200,000.00
10	Comedor para ancianos	El Tanque	190	X							200,000.00
11	Bonos para la tercera edad	El campo	262	X	x	x	x	x	x	x	180,000.00
12	Bonos para la tercera edad	La Leona	102	X	x	x	x	x	x	x	0.0
13	Bonos para los ancianos	El Tanque	190	x	x	x	x	x	x	x	200,000.00

**FORMATO-10**

Programación del Plan Zonal de Desarrollo Territorial

Departamento: Santa Bárbara Municipio: Arada Zona # 03 Fecha: 24/07/14

Temática: Niñez Lugar de Asamblea: Arada

prioridad	Nombre de proyecto/sector de desarrollo	Comunidad	# de beneficiados	Años de ejecución							Costo aproximado (lps)
				15	16	17	18	19	20	21	
1	Parque infantil	El Carmen	705			x					200,000.00
2	Construcción de una cancha poli	El Farolito	360			x	X				100,000.00

	funcional										
3	Biblioteca publica	El Campo	262		x						50,000.00
4	Construcción de biblioteca publica	La Leona	102	X							0.0
5	Cancha multiusos	El Tanque	190		x	X					225,000.00
6	Prohibir la vagancia de animales	Col. José Arnold Avelar	30	x		x		x		x	0.0
7	Parque infantil	El Farolito	360	X	x	X					50,000.00
8	Comedor infantil	El Campo	262		X						500,000.00
9	Comedor infantil	El Tanque	190		x		X				300,000.00
10	Areas recreativas	Col. José Arnold Avelar	30		X						25,000.00
11	Construcción de cancha polifuncinal	El Carmen	705		X						150,000.00
12	Construcción de canchas Deportivas	La Leona	102		X	X					0.0
13	Construcción de biblioteca	El Carmen	705	x							200,000.00
14	Construcción de una biblioteca	El Farolito	360	x							200,000.00
15	Construir cancha de futbolito	Col. José Arnold Avelar	30		x	x					
16	Construcción de biblioteca publica	El Tanque	190			x					50,000.00
17	Parque infantil	La Leona	102		x						0.0
18	Parque infantil	El Campo	262	X							200,000.00

**FORMATO-10**

Programación del Plan Zonal de Desarrollo Territorial

Departamento: Santa Bárbara Municipio: Arada Zona # 03 Fecha: 24/07/14

Temática: Vivienda Lugar de Asamblea: Arada

prioridad	Nombre de proyecto/sector de desarrollo	Comunidad	# de beneficiados	Años de ejecución							Costo aproximado (lps)
				15	16	17	18	19	20	21	
1	Proyecto de viviendas	El farolito	360	x	X						1,000,000.00
2	Proyecto de viviendas	El Carmen	705	X							1,000,000.00
3	Mejoramiento de viviendas	El Ocotal	717	X	X	X					60,000.00
4	Proyecto de alcantarillado	El Farolito	360			x					100,000.00

5	Mejoramiento de viviendas	El Farolito	360	X	x								60,000.00
6	Mejoramiento de viviendas	El Carmen	705	X									80,000.00
7	Remodelación de viviendas	El Ocotal	717	X	X								75,000.00
8	Proyecto de viviendas	La Pesa	268	X	X	x							600,000.00
9	Proyecto de viviendas	El Campo	262		x	X							0.0
10	Proyecto de viviendas	La Leona	102		X								0.0
11	Proyecto de viviendas	El Tanque	190		X								400,000.00
12	Mejoramiento de viviendas	El Tanque	190	X									100,000.00
13	Mejoramiento de viviendas	La Leona	102	X									100,000.00
14	Mejoramiento de viviendas	El Campo	262		X								100,000.00
15	Proyecto de alcantarillado	El Carmen	705	X	x								1,500,000.00
16	Mejoramiento de viviendas	Col. José Arnold Avelar	30		x								40,000.00
17	Proyecto de Baños	El Ocotal	717			x	x	x	x				60,000.00
18	Remodelación de viviendas	La Pesa	268	X	X								100,000.00
19	Mejoramiento de viviendas	La Pesa	268	X									60,000.00
20	División de Viviendas	El Campo	262	X									50,000.00
21	División de Viviendas	La Leona	102		x								50,000.00
22	Remodelación de viviendas con tabla yeso	El Tanque	190		x	x							50,000.00

**FORMATO-10**

Programación del Plan Zonal de Desarrollo Territorial  
 Departamento: Santa Bárbara Municipio: Arada Zona # 03 Fecha: 24/07/14  
 Temática: Agua y Saneamiento Lugar de Asamblea: Arada

prioridad	Nombre de proyecto/sector de desarrollo	Comunidad	# de beneficiados	Años de ejecución							Costo aproximado (lps)	
				15	16	17	18	19	20	21		
1	Campaña de conservación del agua	El Carmen	705		x							10,000.00
2	Campaña sobre conservación del agua	El Farolito	360	x		x		x		x		30,000.00
3	Campaña de conservación del agua	El Campo	262	X								0.0
4	Campaña de conservación del agua	La Leona	102	x	x	x	x	x	x	X		0.0



5	Ampliación de fuente de agua	El Carmen	705		X							40,000.00
6	Campaña sobre higiene comunitaria	El Farolito	360		X			x				30,000.00
7	Campaña de limpieza de calles	El tanque	190	x	x	x	x	x	x	X		0.0
8	Cambiar tubería de agua potable y hacer un nuevo tanque	El Ocotál	717	X								80,000.00
9	Reforestar fuentes de agua (pila ,limón y juniapo)	El Carmen	705	x								30,000.00
10	Campaña para el uso del tren de aseo	La Pesa	268	X								0.0
11	Campañas de limpieza	El Campo	262	x	x	x	x	x	X	X		0.0
12	Campañas de limpieza	La Leona	102	x	x	x	x	x	x	X		0.0
13	Campaña sobre higiene comunitaria	El Tanque	190	x	x	x	x	x	x	X		20,000.00
14	Ampliación del proyecto de agua	El Farolito	360	x	x							150,000.00
15	Ampliación del proyecto de agua	Col. José Arnold Avelar	30		x							30,000.00
16	Ampliación del proyecto de agua	La Pesa	268	x								10,000.00
17	Ampliación del proyecto de agua	El Tanque	190		x							2,000.00
18	Ampliación del alcantarillado	La Pesa	268	x								200,000.00
19	Basureros municipales	El Campo	262	x								8,000.00
20	Basureros municipales	La Leona	102	x								5,000.00

**FORMATO-10**

Programación del Plan Zonal de Desarrollo Territorial

Departamento: Santa Bárbara Municipio: Arada Zona # 03 Fecha: 24/07/14

Temática: Economía Lugar de Asamblea: Arada

prioridad	Nombre de proyecto/sector de desarrollo	Comunidad	# de beneficiados	Años de ejecución							Costo aproximado (lps)
				15	16	17	18	19	20	21	
1	Creación de microempresa	El Carmen	705	x							50,000.00
2	Capacitar sobre caja rural	El Ocotál	717	x							0.0
3	Crear microempresa de artesanías	La Leona	102		X						100,000.00
4	Talleres de soldadura	La Leona	102		x	X					100,000.00
5	Crear carpinterías	La Leona	102		x						100,000.00
6	Creación de microempresas	El Farolito	360	x							100,000.00

7	Crear microempresa de granos básicos	El Tanque	190		x							500,000.00
8	Capacitar sobre huertos familiares	La Pesa	268	x	x	x	x					0.0
9	Crear microempresa de artesanías	El Campo	262	x								100,000.00

**FORMATO-10**

Programación del Plan Zonal de Desarrollo Territorial

Departamento: Santa Bárbara Municipio: Arada Zona # 03 Fecha: 24/07/14

Temática: Seguridad Alimentaria Lugar de Asamblea: Arada

prioridad	Nombre de proyecto/sector de desarrollo	Comunidad	# de beneficiados	Años de ejecución							Costo aproximado (lps)	
				15	16	17	18	19	20	21		
1	Creación de microempresas de granos básicos	El Farolito	360	x	x							100,000.00
2	Capacitación sobre producción de granos básicos	La Leona	102		X							200,000.00
3	Crear microempresas para granos básicos	El Tanque	190		X							0.0
4	Huertos escolares	La Leona	102		X	x	X					6,000.00
5	Proyecto de huertos familiares	El Tanque	190	x	x	x	x	x	x	x		300,000.00
6	Proyecto de huertos familiares	La Leona	102	x	x							300,000.00
7	Capacitación sobre producción de granos básicos	El Campo	262	x								2,000.00
8	Huertos familiares	El Ocotal	717	X		x		x		x		30,000.00
9	Proyecto de huertos familiares	El Carmen	705	x		x		x		x		5,000.00
10	Proyecto de huertos familiares	El Farolito	360	x		x		x		x		40,000.00
11	Herramientas para agricultura	El Campo	262	X								10,000.00
12	Proyecto de huertos familiares	El Campo	262	x	x	x	x	x	x	X		300,000.00

**FORMATO-10**

Programación del Plan Zonal de Desarrollo Territorial  
 Departamento: Santa Bárbara Municipio: Arada Zona # 03 Fecha: 24/07/14  
 Temática: Tierra Lugar de Asamblea: Arada

prioridad	Nombre de proyecto/sector de desarrollo	Comunidad	# de beneficiados	Años de ejecución							Costo aproximado (lps)
				15	16	17	18	19	20	21	
1	Compra de terreno para campesinos	El Carmen	705	x							100,000.00
2	Compra de terreno para campesinos	El Ocotal	717	x	x	x					100,000.00
3	Compra de terreno para campesinos	El Farolito	360		x						400,000.00
4	Terreno para campesinos	El Tanque	190			x					600,000.00

**FORMATO-10**

Programación del Plan Zonal de Desarrollo Territorial  
 Departamento: Santa Bárbara Municipio: Arada Zona # 03 Fecha: 24/07/14  
 Temática: Participacion Lugar de Asamblea: Arada

prioridad	Nombre de proyecto/sector de desarrollo	Comunidad	# de beneficiados	Años de ejecución							Costo aproximado (lps)
				15	16	17	18	19	20	21	
1	Fortalecimiento organizacional de los hombres y mujeres de la comunidad	El Carmen	705	x			x				0.0
2	Fortalecimiento organizacional de los hombres y mujeres de la comunidad	El Farolito	360	x		x		x		x	30,000.00
3	Concientizar hombres y mujeres para que se involucren en la participación	El Ocotal	717	x			x				0.0
4	Incentivar hombres y mujeres a pertenecer alguna organización	La Pesa	268	x							0.0
5	Educar a las personas sobre de la importancia de pertenecer a las organizaciones	El Campo	262	x		x					2,000.00
6	Charlas sobre integración comunitaria	La leona	102	x	x						2,000.00

7	Capacitación sobre incidencia para hombres y mujeres	El Tanque	190		X							0.0
---	--	-----------	-----	--	---	--	--	--	--	--	--	-----

**FORMATO-10**

Programación del Plan Zonal de Desarrollo Territorial

Departamento: Santa Bárbara Municipio: Arada Zona # 03 Fecha: 24/07/14

Temática: Seguridad Ciudadana Lugar de Asamblea: Arada

prioridad	Nombre de proyecto/sector de desarrollo	Comunidad	# de beneficiados	Años de ejecución							Costo aproximado (lps)
				15	16	17	18	19	20	21	
1	Monitoreo por parte de la policía	El Ocotal	717	x	x	x	x	x	x	x	15,000.00
2	Rondas nocturnas por parte de la policía	La Pesa	268	x	x	x					20,000.00
3	Monitoreo a los barrios por parte de la policía	El campo	262	x	x	x	x	x	x	X	100,000.00
4	Monitoreo a los por parte de la policía	La Leona	102	x	x	x	x	x	x	X	0.0
5	Solicitud de una patrulla	La Leona	102	x							0.0
6	Solicitud de una patrulla	El Campo	262	x							0.0

**FORMATO-10**

Programación del Plan Zonal de Desarrollo Territorial

Departamento: Santa Bárbara Municipio: Arada Zona # 03 Fecha: 24/07/14

Temática: Infraestructura Social Lugar de Asamblea: Arada

prioridad	Nombre de proyecto/sector de desarrollo	Comunidad	# de beneficiados	Años de ejecución							Costo aproximado (lps)
				15	16	17	18	19	20	21	
1	Construcción de huellas (arada-Ocotal)	El Ocotal	717	x	x	x	x	x			500,000.00
2	Ampliación del alcantarillado	El Farolito	360		x	X					100,000.00
3	Construcción de gradas	El Farolito	360	x	X						100,000.00
4	Construcción de proyecto de alcantarillado	El Ocotal	717		X	X					1,000,000.00
5	Pavimentación de calles	El Carmen	705	x	x						100,000.00
6	Construcción de huellas	El Farolito	360	x	x						100,000.00
7	Construcción de un centro de salud	El Ocotal	717	x							200,000.00
8	Apertura de calles	El Campo	262	x							30,000.00
9	Construcción de gradas	El Tanque	190		x						350,000.00
10	Apertura de calles	La Leona	102		x						100,000.00
11	Construcción de una caja puente	La Pesa	268	X							100,000.00
12	Señalización	La Pesa	268	X							50,000.00
13	Pavimentación	Col. José Arnold Avelar	30		x	x	x				300,000.00
14	Túmulos para calle principal del barrio	La Pesa	268	x							100,000.00
15	Enchapado de calles	El Campo	262	x							200,000.00

# Zona #5

**FORMATO-10**

Programación del Plan Zonal de Desarrollo Territorial

Departamento: Santa Bárbara Municipio: Arada Zona # 5 Fecha: 27/06/14

Temática: **Salud y Nutrición** Lugar de Asamblea: Caulotales

prioridad	Nombre de proyecto/sector de desarrollo	comunidad	# de beneficiados	Años de ejecución							Costo aproximado (lps)
				15	16	17	18	19	20	21	
1	Abastecimiento de medicamentos	Volcán	146	x			x				8,000.00
2	Obtención de un botiquín comunitario	Volcán	146	X							5,000.00
3	Donar abrigos y medicamentos	Caulotales	325	x			X				0.0
4	Fumigación de toda la comunidad	Caulotales	325	x		x		x		X	20,000.00
5	Abastecer de medicamentos el botiquín comunitario	Los planes	94	x			X				20,000.00
6	Campaña de abatización	Los planes	94	x		x		x		x	10,000.00

**FORMATO-10**

Programación del plan zonal de desarrollo territorial

Departamento: santa bárbara Municipio: arada Zona # 5 Fecha: 27/06/14

Temática: **Educación** Lugar de Asamblea: Caulotales

prioridad	Nombre de proyecto/sector de desarrollo	comunidad	# de beneficiados	Años de ejecución							Costo aproximado (lps)
				15	16	17	18	19	20	21	
1	Obtener libros para la biblioteca escolar	Caulotales	325		x						L0.0
2	Abastecer de textos el centro educativo	caulotales	325	x	x	x	x	x	x	X	L0.0
3	Útiles escolares para los niños pobres	El volcán	146	x	x	x	x	x	x	x	L18,000.00
4	Adquirir mobiliario para la escuela	Caulotales	325	x							L45,000.00
5	Cursos de computación y pintura para los niños	Los planes	94	x	X						L30,000.00
6	Solicitar programas alternos de alfabetización	El volcán	146	x							L0.0
7	Dotar de material didáctico	Los planes	94	x							L10,000.00

**FORMATO-10**

Programación del plan zonal de desarrollo territorial

Departamento: santa bárbara Municipio: arada Zona # 5 Fecha: 27/06/14

Temática: **Recursos Naturales y Ambiente** Lugar de Asamblea: caulotales

prioridad	Nombre de proyecto/sector de desarrollo	comunidad	# de beneficiados	Años de ejecución							Costo aproximado (lps)
				15	16	17	18	19	20	21	
1	Sembrar viveros de plantas maderables	Caulotales	325	x			x			x	0.0
2	Sembrar arboles	Los planes	94	x	x	x	x	x	x	X	5,000.00
3	Obtención de bolsa y semilla para sembrar arboles	El volcán	146	x	x	x	x	x	x	X	0.0
4	Construcción de hornillas	Los planes	94	x							40,000.00
5	Construcción de hornillas	El volcán	146	x	x						50,000.00

**FORMATO-10**

Programación del plan zonal de desarrollo territorial

Departamento: santa bárbara Municipio: arada Zona # 5 Fecha: 27/06/14

Temática: **Tercera Edad** Lugar de Asamblea: caulotales

prioridad	Nombre de proyecto/sector de desarrollo	comunidad	# de beneficiados	Años de ejecución							Costo aproximado (lps)
				15	16	17	18	19	20	21	
1	Adquirir bonos para la tercera edad	Caulotales	325	x							145,000.00
2	Adquirir abrigos	El volcán	146	x	x	x					15,000.00

**FORMATO-10**

Programación del plan zonal de desarrollo territorial

Departamento: santa bárbara Municipio: arada Zona # 5 Fecha: 27/06/14

Temática: **Niñez** Lugar de Asamblea: caulotales

prioridad	Nombre de proyecto/sector de desarrollo	comunidad	# de beneficiados	Años de ejecución							Costo aproximado (lps)
				15	16	17	18	19	20	21	
1	Zapatos y ropa	El volcán	146	x			x				12,500.00



**FORMATO-10**

Programación del plan zonal de desarrollo territorial

Departamento: santa bárbara Municipio: arada Zona # 5 Fecha: 27/06/14

Temática: **Viviendas** Lugar de Asamblea: Caulotales

prioridad	Nombre de proyecto/sector de desarrollo	comunidad	# de beneficiados	Años de ejecución							Costo aproximado (lps)
				15	16	17	18	19	20	21	
1	Proyecto de baños	Caulotales	325		x	X					50,000.00
2	Construcción de proyecto de viviendas	El volcán	146	X							45,000.00
3	Ampliación de viviendas por hacinamiento que viven las familias	caulotales	325	X							55,000.00
4	Construcción de una vivienda	Los planes	94	X							100,000.00
5	Mejoramiento de viviendas	Los planes	94		x		X				50,000.00
6	Mejoramiento de viviendas	Caulotales	325		x						65,000.00
7	Proyecto de baños	El volcán	146	x							25,000.00
8	Construcción de baños	Los planes	94		x						40,000.00

**FORMATO-10**

Programación del plan zonal de desarrollo territorial

Departamento: santa bárbara Municipio: arada Zona # 5 Fecha: 27/06/14

Temática: **Agua y Saneamiento** Lugar de Asamblea: Caulotales

prioridad	Nombre de proyecto/sector de desarrollo	comunidad	# de beneficiados	Años de ejecución							Costo aproximado (lps)
				15	16	17	18	19	20	21	
1	Ampliación del proyecto de agua potable	Caulotales	325	x							10,000.00
2	Ampliación del proyecto de agua	Los planes	94	X							50,000.00
3	Cloración del agua potable del tanque	Los planes	94	x	x	x	x	x	x	x	20,000.00
4	Proyecto de agua potable	El volcán	146	x							150,000.00

**FORMATO-10**

Programación del plan zonal de desarrollo territorial

Departamento: santa bárbara Municipio: arada Zona # 5 Fecha: 27/06/14

Temática: **Economía** Lugar de Asamblea: Caulotales

prioridad	Nombre de proyecto/sector de desarrollo	comunidad	# de beneficiados	Años de ejecución							Costo aproximado (lps)
				15	16	17	18	19	20	21	
1	Creación de huertos familiares	Caulotales	325	x		x		x		x	10,000.00
2	Solicitar más recursos para la caja rural	El volcán	146		x						200,000.00

**FORMATO-10**

Programación del plan zonal de desarrollo territorial

Departamento: santa bárbara Municipio: arada Zona # 5 Fecha: 27/06/14

Temática: **Seguridad Alimentaria** Lugar de Asamblea: Caulotales

prioridad	Nombre de proyecto/sector de desarrollo	comunidad	# de beneficiados	Años de ejecución							Costo aproximado (lps)
				15	16	17	18	19	20	21	
1	Creación de granjas de cerdos	Los planes	94	x	x	x	X				10,000.00
2	Capacitación sobre huertos familiares	El volcán	146	x	x						6,000.00
3	Construcción de huertos familiares	Los planes	94	x	x	x	x	x	x	x	0.0

**FORMATO-10**

Programación del plan zonal de desarrollo territorial

Departamento: santa bárbara Municipio: arada Zona # 5 Fecha: 27/06/14

Temática: **Tierra** Lugar de Asamblea: Caulotales

prioridad	Nombre de proyecto/sector de desarrollo	comunidad	# de beneficiados	Años de ejecución							Costo aproximado (lps)
				15	16	17	18	19	20	21	
1	Compra de un terreno para campesinos	Caulotales	325	x	x						400,000.00
2	Adquirir terreno comunitario	Los planes	94	x	x						80,000.00
3	Adquirir terreno comunitario	El volcán	146	x	x						800,000.00

**FORMATO-10**

Programación del plan zonal de desarrollo territorial

Departamento: santa bárbara Municipio: arada Zona # 5 Fecha: 27/06/14

Temática: **Participación** Lugar de Asamblea: caulotales

prioridad	Nombre de proyecto/sector de desarrollo	comunidad	# de beneficiados	Años de ejecución							Costo aproximado (lps)
				15	16	17	18	19	20	21	
1	Involucrar a hombres y mujeres en la participación comunitaria	Caulotales	325			x					0.0
2	Capacitar la comunidad a involucrarse en las organizaciones	Los planes	94	x		x					0.0

**FORMATO-10**

Programación del plan zonal de desarrollo territorial

Departamento: santa bárbara Municipio: arada Zona # 5 Fecha: 27/06/14

Temática: **Seguridad Ciudadana** Lugar de Asamblea: caulotales

prioridad	Nombre de proyecto/sector de desarrollo	comunidad	# de beneficiados	Años de ejecución							Costo aproximado (lps)
				15	16	17	18	19	20	21	
1	Monitoreo por parte de la policía	Caulotales	325	x	x	x					20,000.00

**FORMATO-10**

Programación del plan zonal de Desarrollo Territorial

Departamento: Santa Bárbara Municipio: Arada Zona # 5 fecha:27/06/14

Temática: **Infraestructura Social** Lugar de Asamblea: Caulotales

prioridad	Nombre de proyecto/sector de desarrollo	comunidad	# de beneficiados	Años de ejecución							Costo aproximado (lps)
				15	16	17	18	19	20	21	
1	Construcción de un centro salud	Caulotales	325		X						200,000.00
2	Construcción de un aula de clase 3	El volcán	146		X						200,000.00
3	Mejoramiento de carretera	El volcán	146	x		x		x		X	500,000.00
4	Construcción de alcantarillado	Caulotales	325	x	x	x	X				800,000.00
5	Reconstrucción de cerca del centro básico	Caulotales	325			x	x	x			45,000.00
6	Construcción de un parque	Los planes	94	x	X						300,000.00
7	Construcción de un kínder	El volcán	146		x						200,000.00
8	Áreas recreativas para los niños	Los planes	94		x	x					50,000.00

# Zona #6

**FORMATO-10**

Programación del Plan Zonal de Desarrollo Territorial

Departamento: Santa Bárbara Municipio: Arada Zona # 06 Fecha: 30/06/14

Temática: **Salud y Nutrición** Lugar de Asamblea: Candelaria

prioridad	Nombre de proyecto/sector de desarrollo	comunidad	# de beneficiados	Años de ejecución							Costo aproximado (lps)	
				15	16	17	18	19	20	21		
1	Equipo de toma de presión esfigmómetro y equipo de cirugía menor	Candelaria	401	x								50,000.00
2	Solicitud de medicamentos	Candelaria	401	x	x	x	x	x	x	X		100,000.00
3	Capacitar una persona de la comunidad para guardián de salud	El Bálsamo	55	x								0.0
4	Cerca del centro de salud	Candelaria	401	X								200,000.00
5	Combatir el dengue	El Bálsamo	55	x		x		x			x	0.0

**FORMATO-10**

Programación del Plan Zonal de Desarrollo Territorial

Departamento: Santa Bárbara Municipio: Arada Zona # 06 Fecha: 30/06/14

Temática: **Educación** Lugar de Asamblea: Candelaria

prioridad	Nombre de proyecto/sector de desarrollo	comunidad	# de beneficiados	Años de ejecución							Costo aproximado (lps)	
				15	16	17	18	19	20	21		
1	Cerca del kínder	Candelaria	401	x								200,000.00
2	Construcción de cerca perimetral de la escuela	Candelaria	401		x							200,000.00
3	Construcción de un bloque de baños	candelaria	401			x						40,000.00

**FORMATO-10**

Programación del Plan Zonal de Desarrollo Territorial

Departamento: Santa Bárbara Municipio: Arada Zona # 06 Fecha: 30/06/14

Temática: **Recursos Naturales y Ambiente** Lugar de Asamblea: Candelaria

prioridad	Nombre de proyecto/sector de desarrollo	comunidad	# de beneficiados	Años de ejecución						Costo aproximado (lps)	
				15	16	17	18	19	20		21
1	Adquirir terreno para huertos escolares	Candelaria	401			x					30,000.00
2	Forestar la comunidad	El bálsamo	55	x	x						15,000.00
3	Proveer de herramientas para huertos	Candelaria	401		X						10,000.00
4	Construcción de jardineras	Candelaria	401	X							0.0

**FORMATO-10**

Programación del Plan Zonal de Desarrollo Territorial

Departamento: Santa Bárbara Municipio: Arada Zona # 06 Fecha: 30/06/14

Temática: **Juventud** Lugar de Asamblea: Candelaria

prioridad	Nombre de proyecto/sector de desarrollo	comunidad	# de beneficiados	Años de ejecución						Costo aproximado (lps)	
				15	16	17	18	19	20		21
1	Cancha deportiva de multiusos	Candelaria	401			x					100,000.00

**FORMATO-10**

Programación del Plan Zonal de Desarrollo Territorial

Departamento: Santa Bárbara Municipio: Arada Zona # 06 Fecha: 30/06/14

Temática: **Niñez** Lugar de Asamblea: Candelaria

prioridad	Nombre de proyecto/sector de desarrollo	comunidad	# de beneficiados	Años de ejecución						Costo aproximado (lps)	
				15	16	17	18	19	20		21
1	Compra de zapatos y ropa	Candelaria	401		x			x			15,000.00
2	Áreas de recreación para los niños	Candelaria	401	X							15,000.00

**FORMATO-10**

Programación del Plan Zonal de Desarrollo Territorial

Departamento: Santa Bárbara Municipio: Arada Zona # 06 Fecha: 30/06/14

Temática: **Mujeres** Lugar de Asamblea: Candelaria

prioridad	Nombre de proyecto/sector de desarrollo	comunidad	# de beneficiados	Años de ejecución							Costo aproximado (lps)
				15	16	17	18	19	20	21	
1	Capacitación sobre el cáncer de mama	Candelaria	401	X							5,000.00
2	Taller de corte y confección	Candelaria	401		x		x	x		x	10,000.00

**FORMATO-10**

Programación del Plan Zonal de Desarrollo Territorial

Departamento: Santa Bárbara Municipio: Arada Zona # 06 Fecha: 30/06/14

Temática: **Tercera Edad** Lugar de Asamblea: Candelaria

prioridad	Nombre de proyecto/sector de desarrollo	comunidad	# de beneficiados	Años de ejecución							Costo aproximado (lps)
				15	16	17	18	19	20	21	
1	Abrigos para los ancianos	Candelaria	401	x	x	x	x	x	x	x	50,000.00

**FORMATO-10**

Programación del Plan Zonal de Desarrollo Territorial

Departamento: Santa Bárbara Municipio: Arada Zona #06 Fecha: 30/06/14

Temática: **Vivienda** Lugar de Asamblea: Candelaria

prioridad	Nombre de proyecto/sector de desarrollo	comunidad	# de beneficiados	Años de ejecución							Costo aproximado (lps)
				15	16	17	18	19	20	21	
1	Proyecto de vivienda	Candelaria	401		x						400,000.00
2	Mejoramiento de vivienda	Candelaria	401	X							100,000.00
3	Remodelación de viviendas	El Bálsamo	55		x	X					25,000.00
4	Mejoramiento de viviendas	El Bálsamo	55	x	X						30,000.00
5	Proyecto de baños	El Bálsamo	55		x						20,000.00

**FORMATO-10**

Programación del Plan Zonal de Desarrollo Territorial

Departamento: Santa Bárbara Municipio: Arada Zona # 06 Fecha: 30/06/14

Temática: **Agua y Saneamiento** Lugar de Asamblea: Candelaria

prioridad	Nombre de proyecto/sector de desarrollo	comunidad	# de beneficiados	Años de ejecución							Costo aproximado (lps)
				15	16	17	18	19	20	21	
1	Proyecto de agua para el barrio el congolon	Candelaria	401	X							400,000.00
2	Proyecto de letrinas	Candelaria	401		X						50,000.00
3	Proyecto de baños	candelaria	401			x					50,000.00

**FORMATO-10**

Programación del Plan Zonal de Desarrollo Territorial

Departamento: Santa Bárbara Municipio: Arada Zona # 06 Fecha: 30/06/14

Temática: **Economía** Lugar de Asamblea: Candelaria

prioridad	Nombre de proyecto/sector de desarrollo	comunidad	# de beneficiados	Años de ejecución							Costo aproximado (lps)
				15	16	17	18	19	20	21	
1	Crear cuatro cajas rurales	candelaria	401	x							0.0

**FORMATO-10**

Programación del Plan Zonal de Desarrollo Territorial

Departamento: Santa Bárbara Municipio: Arada Zona # 06 Fecha: 30/06/14

Temática: **Seguridad Alimentaria** Lugar de Asamblea: Candelaria

prioridad	Nombre de proyecto/sector de desarrollo	comunidad	# de beneficiados	Años de ejecución							Costo aproximado (lps)
				15	16	17	18	19	20	21	
1	Huertos familiares	Candelaria	401	x		x					5,000.00

**FORMATO-10**

Programación del Plan Zonal de Desarrollo Territorial

Departamento: Santa Bárbara Municipio: Arada Zona # 06 Fecha: 30/06/14

Temática: **Tierra** Lugar de Asamblea: Candelaria

prioridad	Nombre de proyecto/sector de desarrollo	comunidad	# de beneficiados	Años de ejecución							Costo aproximado (lps)
				15	16	17	18	19	20	21	
1	Compra de un lote de tierra	Candelaria	401			x					300,000.00



**FORMATO-10**

Programación del Plan Zonal de Desarrollo Territorial  
 Departamento: Santa Bárbara Municipio: Arada Zona # 06 Fecha: 30/06/14  
 Temática: **Participación** Lugar de Asamblea: Candelaria

prioridad	Nombre de proyecto/sector de desarrollo	comunidad	# de beneficiados	Años de ejecución							Costo aproximado (lps)
				15	16	17	18	19	20	21	
1	Impartir charlas para involucrar hombres y mujeres en la participación ciudadana	El Bálsamo	55			x					0.0

**FORMATO-10**

Programación del Plan Zonal de Desarrollo Territorial  
 Departamento: Santa Bárbara Municipio: Arada Zona # 06 Fecha: 30/06/14  
 Temática: **Seguridad Ciudadana** Lugar de Asamblea: Candelaria

prioridad	Nombre de proyecto/sector de desarrollo	comunidad	# de beneficiados	Años de ejecución							Costo aproximado (lps)
				15	16	17	18	19	20	21	
1	Patrullar la zona y lugares alrededor	Candelaria	401	x	x						10,000.00

**FORMATO-10**

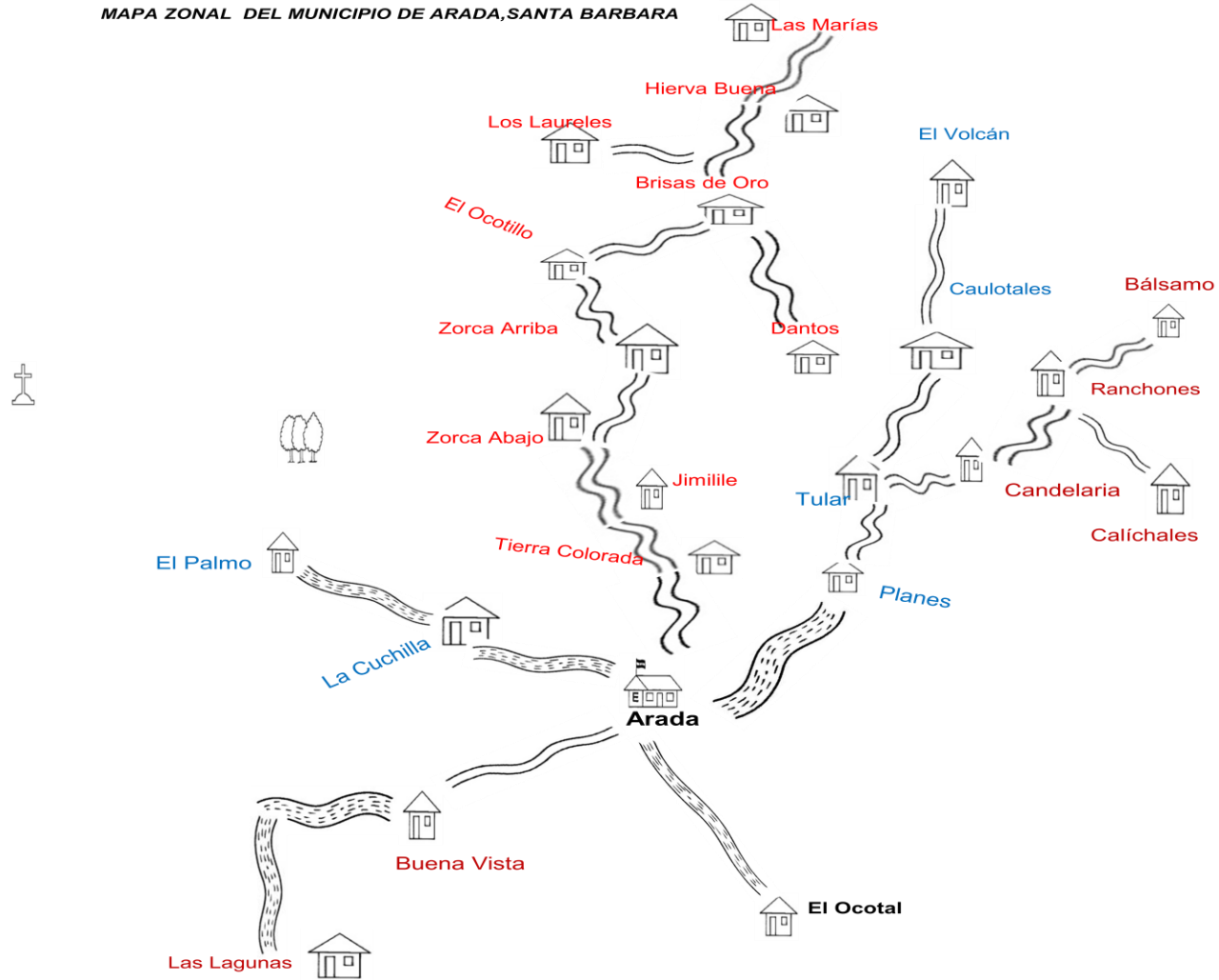
Programación del Plan Zonal de Desarrollo Territorial  
 Departamento: Santa Bárbara Municipio: Arada Zona # 06 Fecha: 30/06/14  
 Temática: **Infraestructura Social** Lugar de Asamblea: Candelaria

prioridad	Nombre de proyecto/sector de desarrollo	comunidad	# de beneficiados	Años de ejecución							Costo aproximado (lps)
				15	16	17	18	19	20	21	
1	Balastreo de las dos carreteras	Candelaria	401	x		x		x		X	300,000.00
2	Construcción de un centro comunal	Candelaria	401		X						400,000.00
3	Construcción de huellas de calles	Candelaria	401			x	x				200,000.00
4	Reparación de carretera	El Bálsamo	55	x		x		x		X	300,000.00
5	Construcción de iglesia	El Bálsamo	55		x						50,000.00

*Mapa Zonal Municipal.*

ZONA 1	ZONA 2	ZONA 3
<ul style="list-style-type: none"> <li>✓ El Palmo</li> <li>✓ la Cuchilla</li> </ul>	<ul style="list-style-type: none"> <li>✓ Tierra Colorada</li> <li>✓ Jimilile</li> <li>✓ Zorca (Arriba , Abajo)</li> <li>✓ Ocotillo</li> <li>✓ Brisas de Oro</li> <li>✓ Hierba Buena</li> <li>✓ Los Dantos</li> <li>✓ Las Marías</li> <li>✓ Los Rodríguez</li> </ul>	<ul style="list-style-type: none"> <li>✓ El Ocotal</li> <li>✓ La Leona</li> <li>✓ El Carmen</li> <li>✓ El Tanque</li> <li>✓ La Pesa</li> <li>✓ El Farolito</li> <li>✓ El Campo</li> <li>✓ Col: José Arnold Avelar</li> </ul>
ZONA 4	ZONA 5	ZONA 6
<ul style="list-style-type: none"> <li>✓ Las Lagunas(no hay PDC)</li> <li>✓ Buena Vista(no hay PDC)</li> </ul>	<ul style="list-style-type: none"> <li>✓ Caulotales</li> <li>✓ Los Planes</li> <li>✓ El Volcán</li> <li>✓ El Tular(no hay PDC)</li> </ul>	<ul style="list-style-type: none"> <li>✓ Candelaria</li> <li>✓ El Bálsamo</li> <li>✓ Ranchones(no hay PDC)</li> <li>✓ Calíchaes (no hay PDC)</li> </ul>

MAPA ZONAL DEL MUNICIPIO DE ARADA, SANTA BARBARA



## Listado de Asistencia de Líderes Comunitarios. Jornada de Trabajo Planes Zonales.

LISTA DE PARTICIPANTES A NIVEL DE ASAMBLEAS ZONALES (F-09)

Departamento Santa Bárbara Municipio Acandá Zona# 1 Fecha 14/09/14 Lugar de Asamblea La Cuchilla

N°	NOMBRE	COMUNIDAD	ORGANIZACIÓN Y CARGO QUE REPRESENTA	IDENTIDAD	FIRMA
1	Servio Pineda	La Cuchilla	secretario	1602-1992-00889	Servio Pineda
2	Yreda Bonas Adz	La Cuchilla	<del>secretario</del> presidente del	0401-1952-00866	Yreda Bonas Adz
3	Juan Pineda	La Cuchilla	Patronato	1602-1986-00199	Juan Pineda
4	Servio Pineda				
5	Juan Antonio Bonas	El Palma	Unidad Comunitaria	1602-1992-00131	Juan Antonio Bonas
6	Oslando Moreno	El Palma	unidad comunitaria	1602-1978-0018	Oslando Moreno
7	Wuilmer Moreno	El palma	Junta de agua	1602-1986-00214	Wuilmer Moreno
8					
9					
10					
11					
12					
13					
14					

LISTA DE PARTICIPANTES A NIVEL DE ASAMBLEAS ZONALES (F-09)

Departamento Santa Bárbara Municipio Arada Zona# 2 Fecha 16/07/14 Lugar de Asamblea Ocotillo

N°	NOMBRE	COMUNIDAD	ORGANIZACIÓN Y CARGO QUE REPRESENTA	IDENTIDAD	FIRMA
1	Ovidio Bejarano Rodriguez	Las Rodriguez	Patronato	1602-1978-001140	Ovidio
2	Palomo Rodriguez R.	Los Rodriguez	patronato	1602-1973-00078	Palomo
3	Mauro Rodriguez Reyes	Hierba Buena	patronato p-rc	1602-1978-00114	Mauro
4	Rolando Rodriguez R.	Lasmarías	patronato	1602-1968-00187	Rolando Rodriguez R.
5	Andres Herhandez	Ocotillo	Patronato	1602-1974-00063	Andres Herhandez
6	Jorge Omar Bejarano	Las marías	pres. patronato	1602-1972-00087	Jorge Omar
7	Fernán millo	Tierras coloradas	Patronato	1602-1984-00225	Fernán
8	Felipe Leiva	Brisas de oro	ciudadano		Felipe Leiva
9	Rene Heras	Balsas de oro	servudon	1602-1967-00202	Rene Heras
10	Orvin Nahun C.L.	Hierba Buena	patronato	1602-1987-00063	Orvin Nahun
11	Donalfo Coronado	Ocotillo	Familias Unidas Directo	1602-1965-00031	Donalfo
12	Edwin Rolando Figueroa	Brisas de oro	Patronato	1602-1978-00039	Edwin
13					
14					
15					

LISTA DE PARTICIPANTES A NIVEL DE ASAMBLEAS ZONALES (F-09)

Departamento Santa Barbero Municipio Arada Zona# 3 Fecha 20/07/11 Lugar de Asamblea La Arada

N°	NOMBRE	COMUNIDAD	ORGANIZACIÓN Y CARGO QUE REPRESENTA	IDENTIDAD	FIRMA
1	Osiris Paola Vasquez	Farolito	Ciudadana	1602-1994-00208	
2	Ramón Cantillano D	Campo	Ciudadano	1602-1992-00017	
3	Luciano Antonio Amaya L.	Campo	Ciudadano	1602-1993-00183	
4	Wilfredo Cantillano	CARMEN	Ciudadano	1602-1981-00030	
5	Ariel David López M.	La Peza	Ciudadano	1602-1993-00190	
6	Gladys Carole	Lo L. Poma	Ciudadano	1607-1971-00356	
7	Edy Leira Vega	OCOTAL	PO-TRENATO	1601-1978-00650	
8	Adela Leira Vega	OCOTAL	ADAS qh	1602-1968-00027	
9	Dilcia Carlos	OCOTAL	salud.	1602-1976-00057	
10	Mario Leonel Reyer.	Arada	Ciudadano	1602-1986-00160	
11	Karen chavez	Arada	ciudadana	1602-1986-00216	
12	Olga Volany Moreno	Col. S. Andada	Ciudadano	7602-1979-00005	
13					
14					
15					

LISTA DE PARTICIPANTES A NIVEL DE ASAMBLEAS ZONALES (F-09)

Departamento Santa Bárbara Municipio Acedo Zona# 5 Fecha 23/06/14 Lugar de Asamblea Caulotales

N°	NOMBRE	COMUNIDAD	ORGANIZACIÓN Y CARGO QUE REPRESENTA	IDENTIDAD	FIRMA
1	Felix Hernández	El Volcan	Patronato	1602196100195	Felix Hernández
2	Josue Hernandez	el volcan	RePresentante		Josue Hernandez
3	anibal Rodriguez	el volcan	RePresentante		anibal Rodriguez
4	Rony Luis Escamocada	Caulotales	Patronato	1602-1979-00233	Rony Luis Escamocada
5	Miguel A. Padilla R	Caulotales	Patronato	1311-1972-00241	Miguel A. Padilla R
6	Mayron Raul Rodriguez	Caulotales	Patronato	1602-1971-00206	Mayron Raul Rodriguez
7	Edoardo Pineda	Caulotales	Patronato	1626-1960-00278	Edoardo Pineda
8	MARTIN Santiago Santiago	Los Planes	patronato	1602-1971-00144	MARTIN
9	Luz Evelinda Arriaga G.	Los Planes	Patronato	7617-1988-00147	Luz Evelinda Arriaga G.
10					
11					
12					
13					


LISTA DE PARTICIPANTES A NIVEL DE ASAMBLEAS ZONALES (F-09)

Departamento Santa Bárbara Municipio Arada Zona# 6 Fecha 30/07/14 Lugar de Asamblea Candelaria

N°	NOMBRE	COMUNIDAD	ORGANIZACIÓN Y CARGO QUE REPRESENTA	IDENTIDAD	FIRMA
1	Juan Francisco Perez	Candelaria	Patronato	1602-1956-00079	Juan Francisco Perez
2	Guadalupe Rodriguez	Balsamo	Presidente Patronato	1615-1965-00081	[Firma]
3	Mario Del Rosario Aguilar	Balsamo	Fa o	1622-1976-00162	Maria Del Rosario
4	Leydi perdomo pineda	Balsamo	patronato	1619-1976-00176	[Firma]
5	Gegario Dominguez	Candelaria	Soc. Padres	1016-1954-00107	Gegario Dominguez
6	Gerson D. Hernandez	Arada	Tecnico Focal	1602-1989-00101	[Firma]
7					
8					
9					
10					
11					
12					



Listado de participantes en la Elaboración del Plan Estratégico Municipal.



**MUNICIPALIDAD DE ARADA**  
DEPARTAMENTO DE SANTA BARBARA, HONDURAS, C. A.  
Barrio El Centro, frente al Parque Central • Telefax: (504) 564-4126

LISTA DE PARTICIPANTES PARA Asistencia de Reunion Plan Estratégica.  
Departamento: Santa Bárbara Municipio: Arada Fecha: 25/09/2014 Lugar De Asamblea: Olof Palme

Nº	NOMBRE	COMUNIDAD	ORGANIZACION	IDENTIDAD	FIRMA
1	José Antonio Vinedo Pacheco	Arada	Esc. Miguel P. B	1623-1968-00551	[Firma]
2	Edy Luján Vega	Arada	Regidor #4	1601-1978-00650	[Firma]
3	Dora María Cuelar García	Arada	Directora Sanitar	1602-1955-00131	[Firma]
4	Luciano Antonio Amaya Leiva	Arada	U. M. A.	1602-1993-00183	[Firma]
5	Melvin Rodríguez	Arada	Director de Justicia	1602197200085	[Firma]
6	Rocio Iveth Alvarado Urbina	Arada	Medico Servicio S.	1602-1987-03022	[Firma]
7	Hna Rosa Amaya	Arada	Sec. de Salud	1672-70-00070	[Firma]
8	Nilma Yolanda Viera	S.B.	Centro Marie Stopes	1618-1986-00089	[Firma]
9	Xiomara Aly Rodríguez	S.B.	Plan Hond.	1601-1966-00451	[Firma]
10	Fredy Adalberto Paz Medina	Arada	Inst. Cleopatra C	1601-1978-01156	[Firma]
11	Donaldo Corea Rodríguez	Arada	Comisionado Mpal	1602-1965-00031	[Firma]
12	Selvin Omar Toro Avelar	Arada	Plan Honduras	1602-1974-00163	[Firma]
13	Luis Alonso Bados 12	El Nispero	UDM	1616-1981-00066	[Firma]
14	Pedro Aquilera H.	El Nispero	MUNASBAR	1600-1969-00014	[Firma]
15	Olaya Galana Moreno Leiva	Arada	Olof Palme	1602-1979-00005	[Firma]
16	Benson David Hernández	Arada	Tecnico FIDEAH	1602-1989-00191	[Firma]
17					
18					
19					
20					
21					
22					



**MUNICIPALIDAD DE ARADA**

DEPARTAMENTO DE SANTA BARBARA, HONDURAS, C. A.

Barrio El Centro, frente al Parque Central • Telefax: (504) 664-4126

LISTA DE PARTICIPANTES PARA Asistencia de Reunión Plan Estratégico.

Departamento: Santa Bárbara Municipio: Arada Fecha: 30/09/14 Lugar De Asamblea: Olof Palme

Nº	NOMBRE	COMUNIDAD	ORGANIZACION	IDENTIDAD	FIRMA
1	Nolvin Edgardo Rodriguez	Arada	Municipalidad	1602-1980-00204	[Firma]
2	Keny Cruz Escamado	Caulatales	Municipalidad	1602-1929-00237	[Firma]
3	Olan Galany Moreno	Arada	Olof Palme	7602-1979-00005	[Firma]
4	Edwin Oscar Toro Avelar	Arada	Plan Honduras	1602-1974-00163	[Firma]
5	Ami Rosa Amaya M	Arada	Sec-salud	1602-1990-00279	[Firma]
6	Rocio Iveth Alvarado Vibna	Arada	Medico Servicio Social	0601-1987-05022	[Firma]
7	Dora Maria Quilar Garcia	Arada	Directora Jardín	1602-1955-00737	[Firma]
8	Guadalupe Kraballen Madrid	Arada	Coop. Com. Hosp. Mpal	1602-1940-00142	[Firma]
9	Breidy Samuel Madrid	Arada	Inst. Cleofes	1602-1997-00092	[Firma]
10	Harol Fabricio Lopez Madrid	Arada	Inst. Cleofes	1602-2002-00185	[Firma]
11	Jose Antonio Rineda Pacheco	Arada	Esc. Miguel Par B	1623-1968-00551	[Firma]
12	Donaldson Oscar Rodriguez	Arada	Club Frontera Mangro	1602-1965-00031	[Firma]
13	Luciano Antonio Amaya Leiva	Arada	U.M.A	1602-1993-00183	[Firma]
14	Carlos Emigdio Cortez Ayala	Arada	Tank Central	1602-1985-00122	[Firma]
15	Melvin Rodriguez	Arada	Jefe de Policia	1602197200088	[Firma]
16	Peter Aguileta H.	El Nispero	MUNASBRE	160-1969-00014	[Firma]
17	Edy Leiva Vego	OCOTAL	Regidor 4A	16021978-00650	[Firma]
18	maris L. Reyes	Arada	Olof Palme	1602-1984-00162	[Firma]
19	Marcos N. Chavez	Arada	Olof Palme	1602-1956-00216	[Firma]
20	Berson D. Hernandez H	Arada	FOEAL	1602-1989-00141	[Firma]
21					
22					
23					
24					

## Acta Realizada en la 2da Jornada de trabajo de Plan Estratégico

Acta

Reunidas las Fuerzas Unidas y ONUS de nuestro Municipio Arada en el centro multicultural "Olof Palme" se dio por iniciada la Reunión a las 9:20 AM de día 25 de septiembre del 2014; Dando la bienvenida a los participantes. Luego se le dio lectura a la agenda a desarrollarse, después se le dio lectura a los indicadores de nuestro municipio en donde se discutieron algunos puntos porque se decía que esos datos no eran reales, muy negativos de acuerdo al conocimiento de los presentes, se hizo la aclaración de que esta información se obtuvo de la línea base levantada en el año 2010; luego se inició con el primer punto elegir los ejes temáticos que se irán a tomar en cuenta para la elaboración de los planes estratégicos del municipio, se procedió a mencionar las debilidades existentes en nuestro municipio de los ejes temáticos tomados en cuenta (infraestructura social, Educación, salud y nutrición, Recursos naturales y ambiente, agua y saneamiento, Economía y participación) pasamos al siguiente punto que era la elaboración de la visión compartida del municipio en la cual se propuso una visión por cada eje temático y al final se concretizaron y se hizo una sola visión.


Quedando de la siguiente forma ser un Municipio para el 2021 con amplia cobertura en educación, salud y servicios básicos con eficiencia y calidad, generador de empleo, mediante la participación activa, equidad y igualdad, en armonía con el medio ambiente.

posteriormente se sacaron las Lineas Estratégicas, se organizaron grupos para la elaboración de los objetivos estratégicos de los cuales se elaboraron 6 objetivos estratégicos y se discutieron.

se organizaron grupos para la elaboración de las ideas de proyectos estratégicos, de los cuales quedaron 12 ideas de proyectos estratégicos.

No habiendo más que tratar se dio por cerrada la Reunión a las 2:20 PM del día martes 30 de septiembre del 2014.

Nota: La jornada se realizó en dos días 25 y 30 de septiembre del año 2014.



Harold López

Eddy Leiva Vega

Abuelar  
Luis Amador

G. Batallas G.

Luciano Antonio Amaya Leiva  
U.M.A.

Luis Alonso Rados

MUNASBAR

C.C.H.

Lia Ana Rosa Amaya  
COOP. Inter municipal de salud  
sector aruda

Medico Seruño  
social.  
Rocio Alvarado

Selvin O. Tardío  
facilitador Plan Honduras

# PRIORIZACION DE PLANES ZONALES.



## Elaboración del Plan Estratégico Municipal.

