Gobierno de la República de Honduras
Secretaría de Derechos Humanos, Justicia, Gobernación y Descentralización
Agencia de Cooperación Internacional del Japón – JICA
Proyecto de Fortalecimiento de las Capacidades Locales – FOCAL II
Asociación de Municipios del Lago de Yojoa y su Área de Influencia-AMUPROLAGO
Municipalidad de San José de Comayagua

PLAN DE DESARROLLO MUNICIPAL CON ENFOQUE DE ORDENAMIENTO TERRITORIAL PDM-OT

SAN JOSÉ DE COMAYAGUA

2018 – 2025

PLAN DE DESARROLLO MUNICIPAL CON ENFOQUE DE ORDENAMIENTO TERRITORIAL
PDM-OT

SAN JOSÉ DE COMAYAGUA
2018 – 2025

Facilitación, elaboración y edición
Koritza Elizabeth Gómez Barahona
Coordinadora General
Proyecto FOCAL II
Vice Alcaldesa Municipal
2014 – 2018

CORPORACIÓN MUNICIPAL 2014 – 2018

#	NOMBRE	CARGO
1	Mario Mancía Mejía	Alcalde Municipal
2	Koritza Elizabeth Gómez B.	Vice Alcaldesa Municipal
3	Mario Gerardo Guzmán García	Regidor 1
4	Oscar Rolando Manueles	Regidor 2
5	Luis Alonzo Jiménez Reyes	Regidor 3
6	Gumercindo Díaz	Regidor 4
7	José Ángel Muñoz	Regidor 5
8	Leonis Rolando Maradiaga Cuestas	Regidor 6

TABLA DE CONTENIDO

#	CONTENIDO	# DE PÁGINA
	Introducción	6-7
	Resumen Ejecutivo	8-12
I.	Marco de Referencia	13
1.1	Antecedentes históricos del Municipio	13-28
1.2	Ubicación geográfica y división política	29-31
1.2.1	Zonificación del Municipio de San José de Comayagua	32
II.	Contexto Biofísico	33
2.1	Características físicas	33
2.1.1	Topografía	33
2.1.2	Clima	34
2.1.3	Principales microcuencas, ríos y quebradas	34
2.1.4	Tipos de suelos	35
2.2	Características Biológicas	35-36
2.3	Características Sociales	36-37
III.	Justificación	37-38
IV.	Beneficiarios	39
V.	Metodología	39-41
VI.	Período	42
VII.	Análisis de los principales indicadores socioeconómicos	42
7.1	Población	42-43
7.2	Salud	43-45
7.3	Serviios Básicos	46
7.4	Vivienda	47-50
7.5	Educación	51-52
7.6	Igualdad entre los sexos a nivel educativo	52-53
7.7	Economía, comportamiento de la fuerza laboral e ingresos	53-60
7.8	Seguridad	61
7.9	Participación	61
7.10	Infraestructura Básica	61
7.10.1	Infraestructura Vial	61-62
7.10.2	Electricidad	63
7.10.3	Telefonía y correos	63
7.10.4	Social	63
7.10.5	Salud	63

#	CONTENIDO	# DE PÁGINA
7.10.6	Educativa	63-65
7.10.7	Productiva	66
VIII.	Institucionalidad e inversión para el desarrollo	66
8.1	Desempeño Municipal	66-67
8.2	Presencia institucional en el Municipio	68
8.3	Sociedad Civil	68-69
8.4	Inversión social año 2016	69-71
IX.	Principaes potencialidades y problemas	72
9.1	Diagnóstico situacional del territorio. Análisis de las Fortalezas, Debilidades, Oportunidades y Amenazas por eje temático	72-97
X.	El Plan de Desarrollo del Municipio	98
10.1	Visión Compartida	98
10.2	Lineas Estratégicas	98
10.3	Objetivos estratégicos por línea estratégica y ejes temáticos	98-99
10.4	Ideas de proyectos, priorización, programación, costos y financiamiento	99-135
10.5	Planes Zonales Territoriales	136-318
10.6	Plan de Inversión Multisectorial y Plurianual	319-337
10.7	Criterios básicos a considerar en la ubicación de los proyectos sobre condiciones de Ordenamiento Territorial	338-341
10.8	Plan de Inversión Municipal Anual PIMA 2017 y 2018	342-351
XI.	Organización para la gestión del Plan	352
11.1	Organización social comunitaria	352
11.2	Organización Municipal	352
11.3	Papel Institucional	352
11.4	Gestión de recursos	352
11.5	Plan de Comunicación	353
11.6	Viabilidad	354
11.6.1	Social	354
11.6.2	Financiera	354
11.6.3	Técnica	354
11.7	Limitantes y riesgos	354-355
11.8	Costos y financiamiento	356
11.9	Seguimiento	357

#	CONTENIDO	# DE PÁGINA
11.10	Evaluación	357
XII	Anexos	357-440
12.1	Indicadores de Línea Base del Municipio	358-363
12.2	Normativa de Planificación – Acuerdo No.00132	364-374
12.3	Certificaciones de 12 puntos de acta durante todo el proceso del proyecto Focal II – Elaboración del Plan de Desarrollo Municipal con enfoque de Ordenamiento Territorial	375-387
12.4	Cartas de Compromisos	388-400
12.5	Listados de participantes en los talleres de Plan de Desarrollo Municipal	401-409
12.6	Listado de participantes en la concertación del Plan de Inversión Municipal Plurianual	410
12.7	Listado de asistencia de Cabildo Abierto para socialización y aprobación del Plan de Desarrollo Municipal con enfoque de Ordenamiento Territorial	411-415
12.8	Actas de aprobación de los Planes Zonales Territoriales	416-423
12.9	Croquis Zonales Territoriales	424-428
12.10	Fotografías	429-440
XIII	Bibliografía	441

INTRODUCCIÓN

Este documento contiene el **Plan de Desarrollo Municipal con enfoque de Ordenamiento Territorial**, del Municipio de San José de Comayagua. Este plan de desarrollo marca las pautas a seguir para dar respuesta a los planteamientos surgidos durante todo el proceso de planificación participativa que se desarrolló en el marco del proyecto **"Fortalecimiento de las Capacidades Locales-FOCAL II"**, desde el levantamiento de la línea de base a nivel comunitario y que dio como resultado un estudio de indicadores socioeconómicos, luego se continuó con la elaboración de 36 Planes de Desarrollo Comunitario, 8 Planes de Desarrollo Zonales, construcción de la visión compartida, priorización de proyectos estratégicos, revisión y actualización de otros planes, elaboración del Plan de inversión Municipal Multisectorial con enfoque de Ordenamiento Territorial, elaboración del Plan de Inversión Municipal anual, consolidación y redacción del plan, culminando con la socialización en cabildo abierto, revisión final y edición del documento.

Este documento contiene la introducción, el resumen ejecutivo y 12 capítulos que se describen brevemente a continuación:

CAPÍTULO I. MARCO DE REFERENCIA. Se relatan los antecedentes históricos del municipio, ubicación geográfica, división política y zonifiación del Municipio.

CAPÍTULO II. CONTEXTO BIOFÍSICO. Incluye las características físicas del Muncipio, la topografía, el clima, las principales microcuencas, ríos y quebradas, tipos de suelo, características biológicas y las características sociales.

CAPÍTULO III. Se detalla la justifiación del Plan de Desarrollo Municipal con Enfoque de Ordenamiento Territorial.

CAPÍTULO IV. Se mencionan los beneficiarios directos e indirectos del Plan de Desarrollo Municipal con Enfoque de Ordenamiento Territorial.

CAPÍTULO V. Se describe la metodología utilizada durante todo el proceso de planificación.

CAPÍTULO VI. Período de ejecución del Plan de Desarrollo.

CAPÍTULO VII. Análisis de los principales indicadores socioeconómicos: Población, salud, servicios básicos, vivienda, educción, igualdad entre los sexo a nivel educativo, economía, comportameinto de la fuerza laboral e ingresos, seguridad, participación, infraestructura básica, infraestructura vial, electricidad, telefonía y correros, infraestructura (social, salud, educativa y productiva)

CAPÍTULO VIII. Institucionalidad e inversión para el desarrollo, el desempeño municipal, presencia institucional en el municipio, sociedad civil y la inversión social ejecutada en el año 2016.

CAPÍTULO IX. Principales potencialidades y problemas. Se describe un diagnóstico actual, analizando las fortalezas, debilidades, oportuidades y amenazas por cada eje temático.

CAPÍTULO X. El Plan de Desarrollo del Municipio. Contiene la visión compartida, las líneas estratégicas, los objetivos estratégicos por línea estratégica y ejes temáticos; ideas de proyectos, priorización, programación, costos y financiamiento, los proyectos priorizados en los planes zonales por sector, el plan de inversión multisectorial y plurianual, los criterios básicos a considerar en la ubicación de los proyectos según condiciones de Ordenamiento Territorial y el Pla de Inversión Municipal Anual – PIMA 2018.

CAPÍTULO XI. Organización para la gestión del Plan. Organizción social comunitaria, organización Municipal, papel institucional, gestión de recursos, plan de comunicación, viabilidad (social, financiera y técnica); limitantes y riesgos, costos y financiamiento, seguimiento, evaluación.

CAPÍTULO XII. Contiene todos los anexos emanados de todo el proceso de planificación.

RESUMEN EJECUTIVO

El Municipio de San José de Comayagua cuenta con una población total de 7,119, habitantes distribuidos en 20 Aldeas, 10 barrios del área urbana y 2 caseríos; de los cuales 3464 (48.66%) corresponden al sexo femenino y 3655 al sexo masculino (51.34%). El promedio de personas por vivienda es de 4.6 personas. La población predominante se ubica en el rango de 7 a 12 años con un 16.22% de la población total, seguida de la población del rango de 31 a 40 años de edad con un 11.18%, situándose en la tercera mayoría las personas comprendidas entre las edades de 24 a 30 años con un 10.16%. Lo que indica que la mayoría de población está concentrada entre los 7 a 12 años de edad. El total de personas comprendidas entre los rangos de edad de 5 a 65 años y más es de 6319, que representa el 88.76% del total de la población, de los cuales el 82.78% saben leer y escribir, y un 17.22% que no saben leer y escribir. La tasa de analfabetismo es del 14.69%. De 2,306 mujeres en edad reproductiva, 233 son madres solteras, correspondiente al 10%. De las enfermedades que más se manifiestan en la población son las infecciones respiratorias agudas –IRAS con un 42.72%, afectando más al sexo femenino en un 43.64%, seguido de dengue clásico con un 17.24%, diarreas un 15.20%,

En cuanto a los servicios públicos el 65.23% de viviendas reciben el servicio de agua domiciliar por acueducto, el 55.40% poseen servicio sanitario, el 31.51% tienen letrinas y hacen uso de ellas el 31.18%. El 75.39% de las viviendas tienen instalado el servicio de energía eléctrica domiciliar. En el Municipio del total de viviendas existentes, el 98.70% corresponde a casas de habitación, el 0.78% corresponde a casas que son construidas con materiales no adecuados (casas improvisadas). Las casas que cuentan con cuatro piezas por vivienda son las que ocupan el mayor porcentaje en relación al número de piezas por vivienda y representa el 23.37% y un 23.24% las que tienen 3 piezas por vivienda. Los materiales que más se utilizan en la construcción de estas viviendas corresponde al adobe con un 45.90%, seguido de un 25.59% de viviendas construidas con bloque. En lo que respecta a los problemas de vivienda los porcentajes son considerables tal es el caso de que el 34.8% no cuentan con cielo, el 23.2% son viviendas que no tienen repello y el 19.5% son viviendas que su piso es de tierra, un 11.1% corresponde a viviendas con techo en mal estado. Un dato que se le debe de tomar interés es que el 10.6% de la vivienda cuentan con problemas estructurales.

El 35.55% de las viviendas no cuentan con baños; el 44.50% de las viviendas cuentan con una sola pieza utilizada como dormitorio.

Del total de población el 75.08% está en edad de trabajar, la población económicamente activa corresponde al 61.89%, y la población económicamente inactiva es el 37.70%. El 44.86% es el promedio de hogares con ingreso diario per cápita menos a $1.00 (menos de Lps.570.00 al mes). La tasa de pobreza extrema es del 22.81%. La fuerza de trabajo predominante es del sexo masculino con un 51.74% y un 48.26% corresponde al sexo femenino. Los rangos de edad de la fuerza de trabajo están distribuidos así: De 31 a 40 años con un 14.97%, en segundo lugar en el rango de edad de 24 a 30 años con un 13.49% y en el tercer lugar está el rango de edad de 19 a 23 años con un 12.78%. De las personas en edad de trabajar que actualmente están laborando corresponde al 19.19%. Los ingresos mensuales en los hogares se concentran en el rango de Lps.2,0001 a Lps.4,000 para un 34.57%; el 27.02% de hogares reciben un ingreso en el rango de 1,001 a Lps.2,000, que significa el 39.66% de las personas que laboran actualmente.

Es interesante resaltar que el 79.62% de las familias trabajan la tierra propia y el 46.22% son dueños de su terreno ya que la han pagado totalmente. El 21.35% de familias no tienen terreno y el 14.39% alquilan la tierra para poder cosechar. La tenencia de la tierra es en dominio útil para un 58,73% y en dominio pleno un 39.86%. Del total de familias un 74.54% producen su propio alimento, no así el 25.46% de familias. Las ocupaciones actuales de las personas que laboran está con un 55.74%, los labradores, agricultores, jornales y ganaderos y con un 34.22% de amas de casa. Existe un total de 200 profesiones y oficios, las profesiones que más sobresalen son los Peritos Mercantiles, Bachilleres en Ciencias y Letras y Técnicos en Computación.

El porcentaje de participación en organizaciones comunitarias es de 56.38, del cual el 32.55% corresponde a la participación de los hombres y el 23.83% corresponde a la participación de la mujer.

Para impulsar el desarrollo integral de este Municipio en 8 ocho años de vigencia del presente Plan de Desarrollo todas las acciones y proyectos estarán impulsadas por la siguiente visión:

Para el 2025 ser un Municipio con acceso a servicios básicos de calidad, bajo una estrategia de desarrollo local sostenible, garantizando la seguridad, participación ciudadana, respeto a los derechos humanos, igualdad y equidad de género y una cultura de protección de los recursos naturales.

Emanan de la visión las siguientes líneas estratégicas, objetivos de línea y ejes temáticos:

#	LÍNEAS ESTRATÉGICAS	OBJETIVOS DE LINEA	EJES TEMÁTICOS
1	**Servicios básicos de calidad**	1.1. Brindar calidad de vida a los habitantes del Municipio de San José de Comayagua, mejorando los servicios básicos de salud y creando programas adecuados de nutrición. 1.2. Mejorar las condiciones pedagógicas y logísticas de los diferentes centros educativos del Municipio. 1.3. Mejorar la calidad de vida de la población del Municipio, creando programas y proyectos que contribuyan a garantizar la seguridad alimentaria y nutricional especialmente a personas de mayor pobreza y vulnerabilidad. 1. 4. Mejorar las condiciones de vida de los habitantes del municipio de San José de Comayagua, facilitando el acceso a viviendas dignas. 1.5. Mejorar la infraestructura vial y básica de todas las comunidades del Municipio, en coordinación con las organizaciones comunitarias.	Salud y Nutrición Educación Seguridad Alimentaria Vivienda Infraestructura Social
2	**Estrategia de desarrollo local sostenible**	2.1. Crear las condiciones necesarias para promover el desarrollo local potenciando los recursos con que dispone el territorio municipal y fortaleciendo las capacidades locales. 2.2. Elevar los rendimientos de la producción agrícola, apoyar en la tenencia legal de los terrenos y dotación de predios a personas que no poseen tierra para trabajar. 2.3. Crear el Municipio de San José de Comayagua en un destino turístico de calidad.	Economía Tierra Turismo

#	LÍNEAS ESTRATÉGICAS	OBJETIVOS DE LINEA	EJES TEMÁTICOS
3	**Seguridad ciudadana**	3.1. Crear una cultura de seguridad ciudadana con acciones preventivas, participación de la sociedad y rescate de valores.	Seguridad Ciudadana
4	**Participación ciudadana**	4.1. Fomentar la participación ciudadana en la población del Municipio.	Participación
5	**Respeto a los derechos humanos**	5.1. Fomentar en la población y autoridades locales el respeto a los derechos humanos, brindando la atención adecuada a los grupos en vulnerabilidad.	Grupos Vulnerables: Mujer, Juventud, Niñez, Adulto Mayor
6	**Igualdad y equidad de género**	6.1. Promover la participación igualitaria de hombres y mujeres educando a la población e incidiendo en la reducción de las diferentes formas de discriminación.	Participación y Grupos Vulnerables
7	**Cultura de protección de los recursos naturales**	**7.1.** Dar a conocer los límites de cada comunidad, áreas de bosque, fuentes productoras de agua, zonas de riesgo y áreas turísticas.	Agua y Saneamiento Recursos Naturales y Ambiente, Ordenamiento Territorial

Tomando en cuenta la proyección de las Transferencias del Gobierno Central, aporte comunitario y gestión para el cumplimiento del plan de desarrollo se ha estimado como se refleja en el siguiente cuadro la cantidad de recursos económicos que se requerirán para la ejecución de los diferentes proyectos priorizados por eje temático y línea estratégica.

RESUMEN COSTOS Y FINANCIAMIENTO PARA LA EJECUCIÓN DEL PDM

#	LINEA ESTRATÉGICA	COSTO TOTAL	APORTE LOCAL	APORTE MUNICIPAL	APORTE EXTERNO
1	**Servicios básicos de calidad**				
	1.1 Salud y Nutrición	18,250,000.00	1,916,600.00	9,673,400.00	6,660,000.00
	1.2 Educación	14,940,000.00	2,840,400.00	8,520,600.00	3,579,000.00
	1.3 Seguridad Alimentaria	10,150,000.00	750,000.00	6,500,000.00	2,900,000.00
	1.4 Vivienda	26,550,000.00	6,950,000.00	5,300,000.00	14,300,000.00
	1.5 Infraestructura Básica	97,300,000.00	8,200,000.00	39,100,000.00	5,000,000.00
2	**Estrategia de desarrollo local sostenible**				
	2.1 Economía	23,005,000.00	2,100,000.00	13,805,000.00	7,100,000.00
	2.2 Tierra	27,000.000.00	10,950,000.00	3,200,000.00	12,850,000.00
	2.3 Turismo	14,900,000.00	1,200,000.00	5,950,000.00	7,750,000.00
3	**Seguridad Ciudadana**	15,150,000.00	1,000,000.00	7,950,000.00	6,200,000.00
4	**Participación Ciudadana**	1,951,000.00	180,000.00	1,151,000.00	620,000.00
5	**Respeto a los derechos humanos**	14,850,000.00	430,000.00	5,900,000.00	8,520,000.00
6	**Igualdad y equidad de género**	800,000.00	0.00	500,000.00	300,000.00
7	**Cultura de Protección de los recursos naturales**				
	7.1 Ordenamiento Territorial	2,950,000.00	100,000.00	2,550,000.00	300,000.00
	7.2 Agua y Saneamiento	46,400,000.00	3.740,000.00	7,500,000.00	35,160,000.00
	7.3 Recursos naturales y ambiente	14.300.000.00	1.000.000.00	4,200,000.00	9,100,000.00

COSTO TOTAL PDM	APORTE LOCAL	APORTE MUNICIPAL	APORTE EXTERNO
248,046,000.00	**33,017,000.00**	**91,000,000.00**	**124,029,000.00**

I. MARCO DE REFERENCIA

1. 1 ANTECEDENTES HISTÓRICOS DEL MUNICIPIO

La fundación de la comunidad **"San José"** se da cuando emigraciones de los Departamentos de Intibucá y Lempira llegaron y se establecieron en un lugar denominado Los Llanos de San José. Cuando dichas emigraciones se establecieron allí comprendieron que las condiciones con que contaba el lugar no eran tan atractivas como para quedarse, observaron que en la estación húmeda del año el terreno se volvía pantanoso y el agua para tomar era salada, en la estación seca, ocurría lo contrario, ya que la sequía se proliferaba en toda la extensión del lugar, agotándose así las fuentes de agua existentes. Esto produjo una segunda emigración masiva, hacia el lugar donde actualmente se ubica San José de Comayagua. Los llanos de San José hoy es un pequeño Caserío distante a solo cuatro kilómetros de la Cabecera Municipal, hoy en día gran parte de esta extensión territorial es utilizada para viviendas, pastoreo de ganado, cultivo de caña, moliendas y granos básicos.

San José de Comayagua fue fundado como comunidad en el año 1780, de acuerdo con el anuario estadístico de Honduras, del año 1889. Obtuvo la categoría de Municipio el 26 de septiembre de 1851, en la segunda administración del Presidente Constitucional de la República el ciudadano Juan Nepomuceno Fernández Lindo y Zelaya; formando parte en ese entonces del Distrito de Siguatepeque según la división política de ese momento. A este Municipio se le denominaba Distrito Municipal. Siendo su primer alcalde Municipal el Señor Pedro Madrigales; la Corporación Municipal estaba conformada por tres vocales así: Alcalde Municipal, un Regidor y un síndico, también nombraban hasta cuatro consejeros, que participaban en todas las sesiones de Corporación Municipal. El origen de su nombre es de carácter religioso en honor al Santo Patrón San José y autóctono o perteneciente a Comayagua.

Se le denominaba al Edificio Municipal "Casa Consistorial" El libro original de Actas Municipales que se conserva en el archivo de la Secretaría Municipal, data del año 1877, y en el encabezado de sus actas se lee: "**Sala consistorial San José y la fecha**" de realización de sesiones ordinarias y extraordinarias, estas actas están escritas en letra de carta con pluma y tintero.

La Municipalidad recibía el nombre de Casa Consistorial, en donde realizaban las Juntas y se reunía en Concejo Municipal. Según los datos históricos Taulabé y Jaitique pertenecían jurisdiccionalmente al Distrito de San José de Comayagua.

El primer edificio Municipal fue construido en el año 1887 según acuerdo municipal, de Sesión extraordinaria realizada el 10 de Enero del año 1887, siendo el Alcalde Municipal el Sr. Pedro Enamorado, el acuerdo literalmente dice *"por tanto por unanimidad de opiniones y de acuerdo con el voto ilustrativo del Consejo en esta fecha ACUERDA. Mandar hacer un cabildo de diez y ocho varas de longitud y diez de latitud, paredes de bahareque, cubierta de teja, con su respectivo corredor, la cual será situada en la extremidad sur de esta plaza". Se comenzó con su construcción el día 13 de Enero, de 1887.*

El Municipio cuenta con cuatro títulos privados de propiedad:

1) Ejidos de San José de Comayagua, de fecha 12 de Julio de 1843
2) Los Negros privado, de fecha 26 de Febrero de 1948
3) Higuerones Privado, de fecha 27 de Julio de 1961
4) Chua Vista, de fecha 23 de Julio de 1971

En la categorización de los Municipios de Honduras, este municipio está clasificado en la Categoría D, es un Municipio en vías de desarrollo.

A continuación algunas fotos históricas:

Primer Cabildo Municipal

Primer edificio del Centro de Salud

Vista de la antigua plaza pública

Fotos recopiladas de algunos ciudadanos que han fungido como Alcaldes Municipales.

Sr. Rodrigo Enamorado 1947 y 1955

Sr. Olayo López, 1950

Sr. Hermenegildo Sánchez, 1951-1952

Sr. Pedro Erazo, 1957

Sr. Cándido Sánchez, 1957-1959

Sr. Juan Gómez, 1961-1962

Sr. Felipe Mancía, 1963-1965

Sr. José Cosmen Trochez, 1965-1968

Sr. José de la Cruz Mancía, 1968-1971

Sr. Eucebio Flores Sánchez, 1971-1975 y 1989 -1990

Sr. Arnulfo Tejeda, 1975-1980

Sr. Miguel Amaya Granados, 1980 – 1982

Sr. José Luis Amaya Banegas, 1982 – 1983

Sr. Victorino Rivera Villatoro, 1984-1985

Sr. Rosalio Erazo, 1986 – 1989

Sr. Natividad Saravia Jiménez, 1990-1994

Sr. Orlando Mejía Rosa, 1994-1998 y 2002 - 2006

Sr. Gregorio Cuellar, 1998 – 2002

Mario Mancía Mejía,
2006 – 2010
2010-2014
2014-2018

La edificación más antigua del Municipio es el templo de la Iglesia Católica, se declaró en el año 2009 como Monumento Histórico del Municipio para su conservación. Eclesialmente se perteneció primero a la Parroquia San Pablo de Siguatepeque, luego a la Parroquia de Taulabé y en el año 2010, el 01 de Noviembre, fue creada como Parroquia San José, cuya sede se encuentra en el área urbana de este Municipio y cuenta con cuatro sectores para atenderlos eclesialmente-comunidades del Municipio de San José de Comayagua, Taulabé, y Siguatepeque. El primer párroco nombrado fue el Sacerdote Lucio Nuñez Carranza, en el año 2011, el siguiente párroco que ha sido nombrado es el Padre José Israel Orellana Ramírez, 22 de Febrero de 2014.

Según algunos datos que han sido transmitidos por nuestros ancestros de generación en generación, el templo que hoy conocemos se comenzó a construir entre los años 1869 y 1871. En la actualidad, en la parte frontal de esta edificación se lee el año 1934 lo que nos indica que tiempo más tarde se realizaron algunas reparaciones.

Aunque la Religión Católica es predominante, un buen número de personas asisten a las diferentes religiones tales como: La Centro Americana, Nuevo Pacto, La Adventista, La Pentecostés, Mi-El, Testigos de Jehová, Cristo Misionera, entre otras.

En el acervo cultural destacamos la música con instrumentos autóctonos, se acostumbró en años antiguos la elaboración y ejecución de instrumentos autóctonos como la caramba y la marimba, para amenizar fiestas bailables y patronales. Actualmente, aún existen personas que pueden ejecutar estos instrumentos (Diógenes López, Ernesto Mazariegos, Virgilio Barahona, Manuel Viera Gómez, Francisco García, entre otros). Otros instrumentos ejecutados son: La guitarra, el órgano, acordeón y el requinto. En la actualidad, mediante convenio con Honduras Crecimiento y la Municipalidad, se implementa el Programa Música para todos; varios niños y niñas del Municipio asisten a la Escuela de música y ya han aprendido a ejecutar varios instrumentos musicales como: la marimba, la flauta, el violín, instrumentos de percusión, el bajo, piano y se preparan para aprender a tocar instrumentos de viento. De igual forma se cuenta con una casa de la cultura que conserva sus características primitivas de construcción a la que recientemente se le hicieron acabados conservando su estilo y diseño original. En esta misma casa de la cultura funciona la biblioteca Municipal y la escuela de música.

Alumnas y Alumnos de la Escuela de Música

Las comidas típicas y tradicionales que se preparan en el Municipio son: Nacatamales, sopa de res, sopa de gallina india, sopa de mondongo, ticucos, tortas de pescado, catrachas, enchiladas, productos derivados del maíz (montucas, tamalitos, riguas, atol, estofado, chicharrones, carne asada, productos derivados de la leche (queso, cuajada, mantequilla, requesón) y postres como torrejas, arroz con leche, ayote en miel, pasteles y el tradicional pan de casa. Entre las bebidas típicas y tradicionales que se preparan están: El café, chilate, poleadas, atol de elote, atol agrio, tés, horchata, chicha, entre otras.

Hay ciertas creencias, mitos y costumbres que se han venido transmitiendo de generación en generación y hay personas que aún relatan historias como cuentos y leyendas propias de acontecimientos surgidos en el Municipio.

Este Municipio posee un potencial turístico que debe ser desarrollado para la práctica de diferentes actividades turísticas ya que posee sitios aptos para la práctica de ecoturismo, agroturismo, turismo de aventura, senderismo, escalada, camping, entre otros. Los principales atractivos turísticos son: cuevas, aguas termales, cerro Cargamón y sitios panorámicos con vistas paisajísticas hermosas.

Cuevas: El Mapache y El Jute



Aguas Termales

Vista del Lago de Yojoa bajando desde Los Negros hacia El Diviso

Molienda para procesamiento artesanal de la caña de azúcar

Restos arqueológicos encontrados en las Cuevas

Las principales actividades económicas del Municipio se centran en la práctica de la agricultura, destacando el cultivo del café, caña de azúcar, ganadería, granos básicos (maíz y frijoles), seguida de otras actividades como la extracción de piedra de enchape, la carpintería, albañilería, ebanistería, soldadura, motoristas, entre otras.

1. 2 UBICACIÓN GEOGRÁFICA Y DIVISIÓN POLÍTICA

El Municipio de San José de Comayagua, está ubicado al Oeste del departamento de Comayagua, al Sur del Lago de Yojoa, a 114 Kms de San Pedro Sula, la Ciudad Industrial del País, a 134 Kms de Tegucigalpa, la Capital Nacional. Su extensión territorial es de 111.7Kms^2. El punto más alto del Municipio se encuentra entre 801 a 1200 msnm. **Sus límites son:**

Al NORTE: Colinda con el Lago de Yojoa, Municipios de San Pedro de Zacapa y Taulabé, en los departamentos de Santa Bárbara y Comayagua, respectivamente.

AL SUR: Con el Municipio de Jesús de Otoro, Intibucá

AL ESTE: Con el Municipio de Taulabé, Comayagua

AL OESTE: Con el Municipio de San Pedro de Zacapa, Santa Bárbara

El Municipio de San José de Comayagua se divide en 20 Aldeas, 2 Caseríos y 17 Barrios. A continuación se enumeran:

#	ALDEAS	#	CASERIOS
1	Los Anises	1	El Zapote
2	Liquidambos	2	Huerto del Edén
3	Zompoperos		**BARRIOS DEL ÁREA URBANA**
4	La Pimienta	1	Los Llanos de San José
5	La Puerta del Potrero	2	La Enramada
6	Las Manzanas	3	Las Flores
7	El Barquito	4	El Centro
8	El Calichito	5	Monte Fresco
9	El Carmen	6	Vista Hermosa
10	Higuerones	7	Arriba
11	Buena Vista	8	Las Palmas
12	Laguna Seca	9	Abajo
13	La Pita	10	El Bambú
14	El Diviso		**BARRIOS COMUNIDAD LAS DELICIAS**
15	Chaparral Arriba	1	San Antonio
16	El Porvenir	2	La Tejera
17	Nueva Esperanza	3	Buenos Aires
18	Delicias	4	Flor del Campo
19	El Zarzal	5	El Centro
20	Nueva San José	6	La Sierra
		1	Barrio Los Gonzáles, El Calichito

A continuación se presenta el mapa del departamento de Comayagua, del cual San José de Comayagua es uno de sus 21 Municipios:

Vista satelital área urbana San José de Comayagua

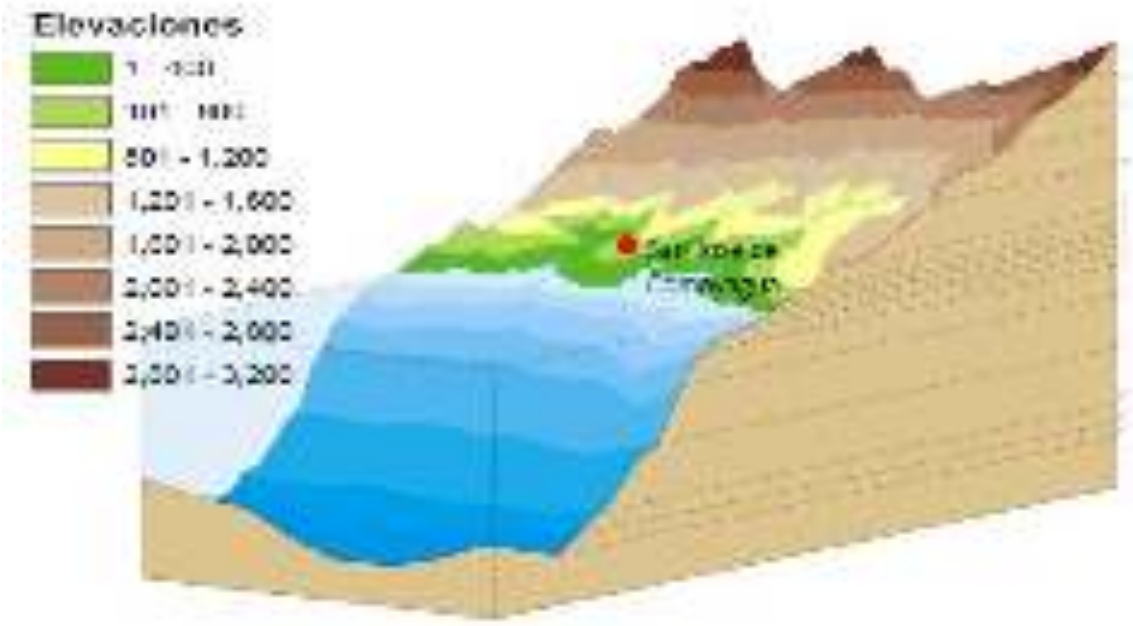

1.2.1 ZONIFICACIÓN DEL MUNICIPIO DE SAN JOSÉ DE COMAYAGUA

El Municipio de San José de Comayagua, ha sido zonificado considerando los siguientes criterios:

a) Grupo de comunidades que convergen a un punto de tránsito
b) Intereses comunes en manejo de recursos naturales o actividades económicas
c) Integración geográfica

SECTOR O ZONA	NOMBRE DE LAS COMUNIDADES
1	1. Puerta de potrero 2. El Zapote 3. Las Manzanas 4. El Barquito
2	1. Los Anises 2. Liquidambos 3. Zompoperos 4. La Pimienta
3	1. Área Urbana SJC
4	1. Delicias 2. El Zarzal 3. Nueva San José 4. El Chagüitón
5	El Porvenir Nueva Esperanza
6	1. El Calichito 2. Barrio Los Gonzáles 3. El Carmen 4. Chaparral
7	1. Buena Vista 2. Higuerones 3. Huerto del Edén
8	1. El Diviso 2. La Pita 3. Laguna Seca

II. CONTEXTO BIOFÍSICO

2.1 CARACTERÍSTICAS FÍSICAS

2.1.1 TOPOGRAFÍA

La topografía donde se asienta el Municipio de San José de Comayagua se caracteriza por tener un relieve mixto (topografía irregular a moderada), la zona cercana a la cabecera municipal, presenta pendientes muy pronunciadas. Alcanza una altitud de 1193 msnm, considerando las zonas más altas del área de influencia de la microcuenca La Pita, Cerro El Fuerte y Cerro Cargamón.

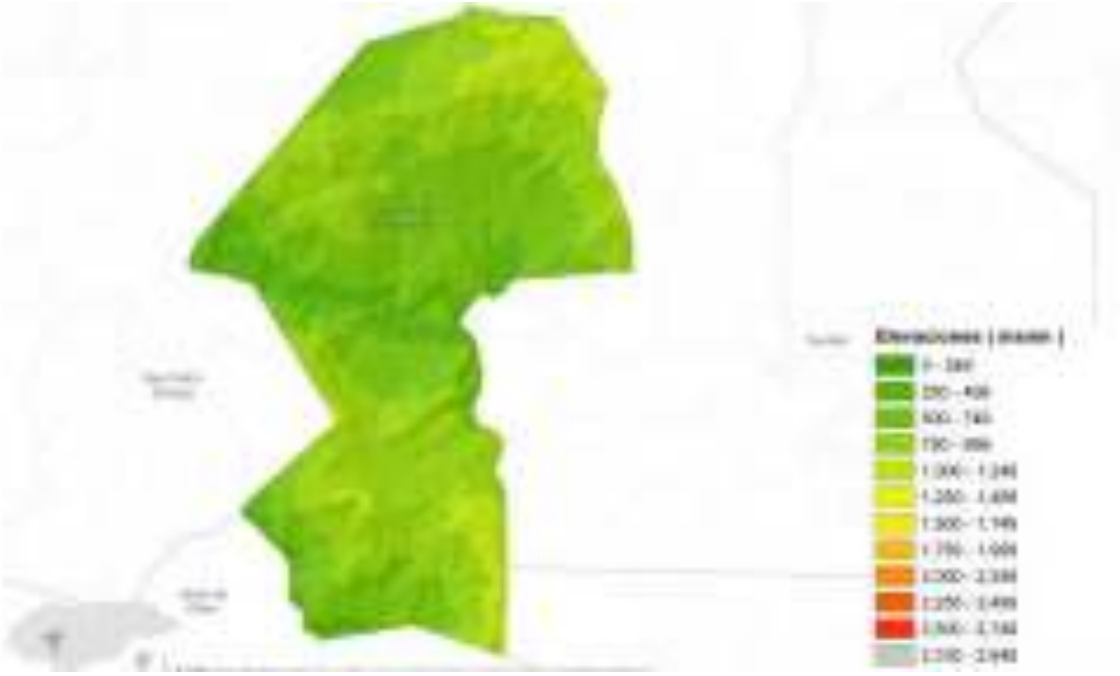

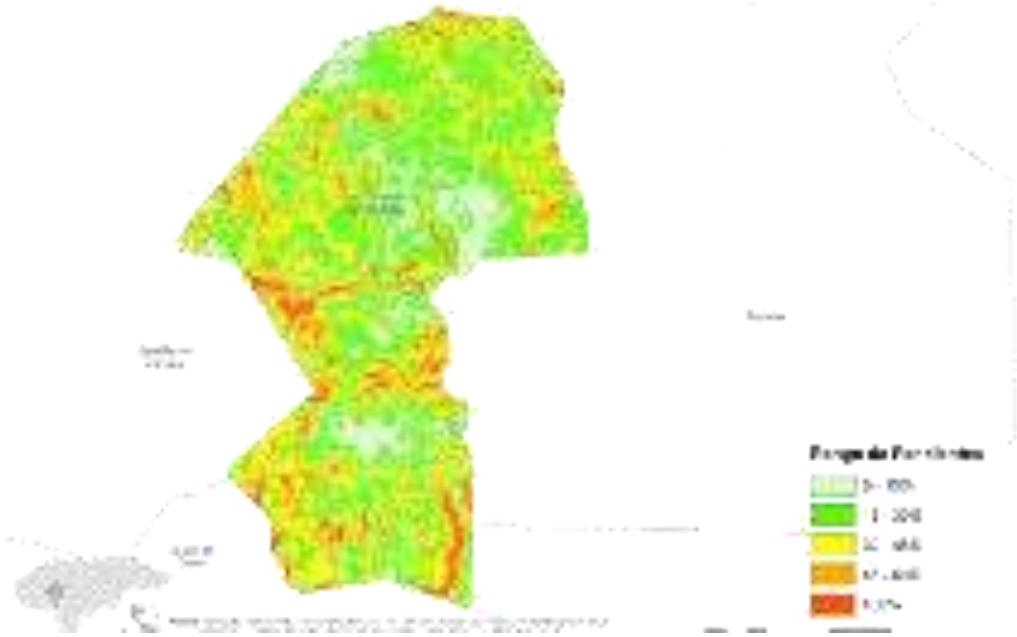

2.1.2 CLIMA

El clima predominante en el Municipio de San José de Comayagua, es cálido-húmedo. La temperatura promedio anual es de 22ºC, la mínima anual es de 14ºC y la máxima anual es de 30º C; el promedio de humedad relativa anual es de 62%. Los meses más lluviosos son de Mayo a Diciembre y los más secos de Febrero a Abril; las dos estaciones más marcadas son la estación seca y la estación lluviosa; los niveles de precipitación anual oscilan dentro de los 1600 a 2000 mm. Este Municipio por encontrarse asentado entre zonas montañosas, las corrientes de aire son frescas y muy placenteras, lo que provoca un clima fresco en horas de la noche y cálido húmedo en horas del día. Es frío en la parte montañosa-parte alta y cálido en los lugares bajos.

2.1.3 PRINCIPALES MICROCUENCAS, RIOS Y QUEBRADAS

El principal río que ruza la parte media de este Municipio es el río Jaitique, que se une como afluente del río Ulua en el departamento de Santa Bárbara, igualmente existen numerosas quebradas y zonas productoras de agua que abastecen a las diferenes comunidades que conforman este territorio municipal. Entre los afluentes principales se mencionan: Microcuenca La Pita, que está conformada por tres comunidades: Laguna Seca, La Pita y El Diviso, Microcuenca El Volcancito, quebrada Amarga, quebrada Pimienta, quebrada Hoja Morada, quebrada Lavanderos, quebrada Cordeal quebrada Campamento, quebrada Minas, quebrada Potrerillos, quebrada El Jute, entre otros afluentes.

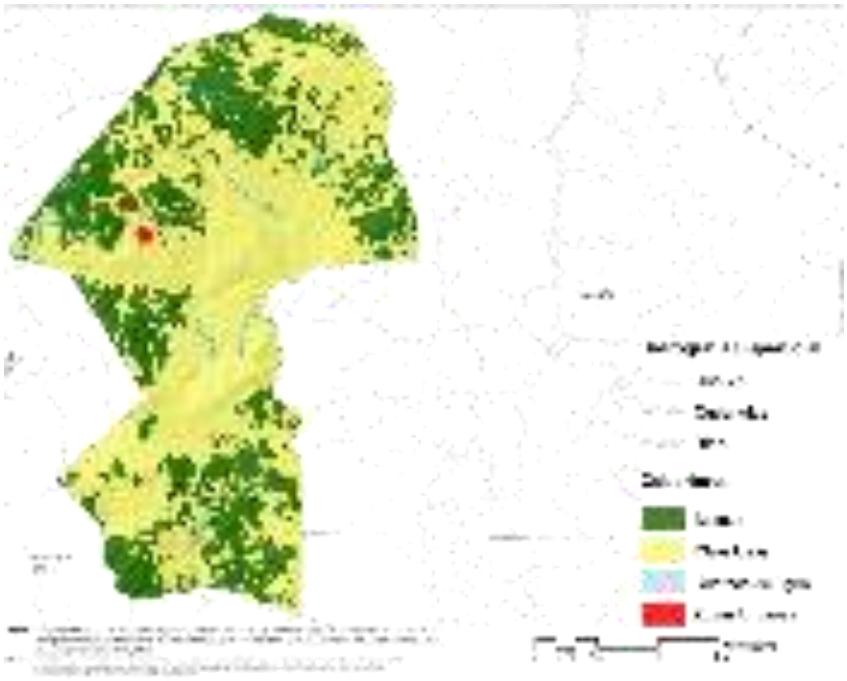

2.1.4 TIPOS DE SUELOS

La composición geológica está formada por el Grupo Yojoa consistente de cuatro formaciones desde la más antigua a la más joven y son: Cantarranas, Ilama, Atima y guare, es una secuencia de rocas calcáreas de origen marino que separan a dos secuencias de rocas clásticas de capas rojas y está compuesta de caliza masiva y bien estratificada lutita, calcilutita, calcarenita, margas, dolomita y conglomerado de caliza.

2.2 CARACTERISTICAS BIOLÓGICAS

San José de Comayagua, tiene aproximadamente un 69% de su área geográfica cubierta en su mayor parte de pinos (Pinus Ocarpa), con pequeños espacios de roble y encino (Quercus Spp), también existe bosque de helecho característico de las zonas cercanas al Lago de Yojoa. Una parte de este Municipio se encuentra ubicada dentro del área protegida Lago de Yojoa, específicamente la microcuenca La Pita, conformada por tres comunidades: Laguna Seca, La Pita y El Diviso, con condiciones especiales de manejo y conservación de acuerdo a la zonificación establecida en el Plan de Manejo del área protegida de la Cuenca del Lago de Yojoa. Por la vegetación del Municipio cuenta con una gran variedad de especies de animales, mamíferos, reptiles y aves; el hábitat es adecuado para tacuacines, mapaches, garrobos, iguanas, guatusas, ardillas,

cusucos, tepezcuintles, pizotes, zorros, entre otros. En el Municipio se encuentran minas de piedra de yeso, piedra de enchape y antimonio.

Los principales cultivos son: granos básicos maíz y frijoles; caña de azúcar, café, hortalizas en pequeña escala, yuca, aguacates, bananos, plátanos. Los árboles frutales predominantes son los mangos, naranjas, mandarinas, cocos, peras, paternas, nances, zapotes. Asimismo, se encuentran una cantidad de plantas medicinales como ser: quina, ruda, apazote, hierba buena, eucalipto, laurel, llantén, hoja blanca, altamisa, tres puntas, valeriana, ajenjo, pimienta.

A continuación se presenta mapa de los regímenes especiales de manejo y cobertura del suelo.

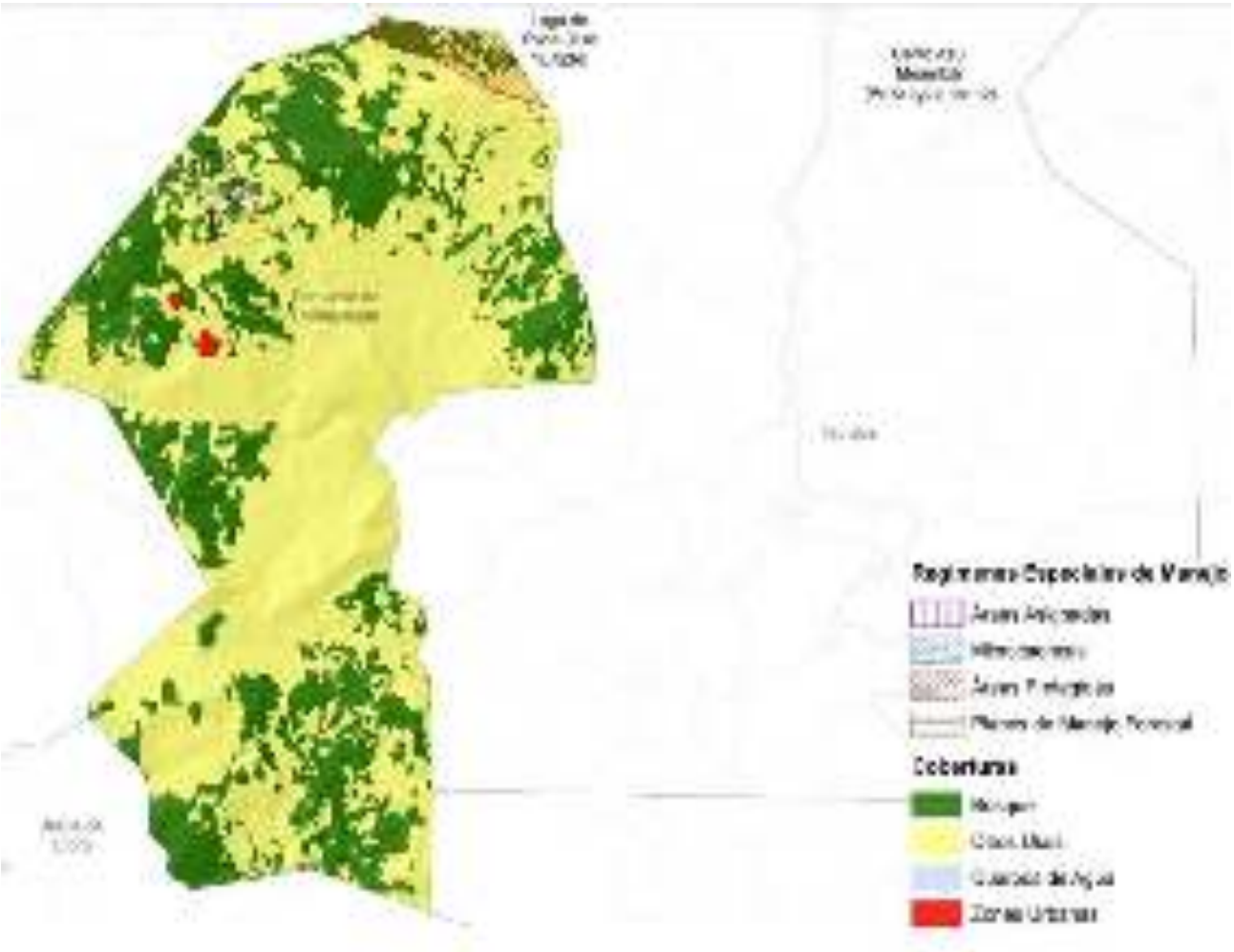

Territorio del Municipio de San José de Comayagua dentro del área protegida Lago de Yojoa.

2.3 CARACTERÍSTICAS SOCIALES

San José de Comayagua se caracteriza por ser un pueblo pequeño en donde la mayoría de las personas se conocen y los pobladores mantienen buenas relaciones entre sí; los vecinos del Municipio se organizan en Patronatos, Sociedad de Padres de Familia, Juntas de agua, Cajas Rurales, Iglesias, Grupos Juveniles, Equipos de Futbol, Clubs de Amas de casa, Grupos de mujeres, Grupos campesinos, Sociedad de Padres de Familia, Consejos de desarrollo Educativo-CED, Comités Ambientales, entre otras organizaciones que van surgiendo. En el aspecto religioso predomina la religión católica, también un buen número de personas asisten a las diferentes religiones tales como: La Centro Americana, Nuevo Pacto, La Adventista, La Pentecostés, Ministerios Elim, Cristo Misionera y Los Testigos de Jehová.

La principal forma de recreación en el Municipio es el fútbol, juegos recreativos tradicionales principalmente entre los niños como: saltar la cuerda, las escondidas, juegos con mables o canicas, tazos, libre, trompos, también una tradicional forma de recreación son las fiestas bailables y tardes o noches cultuales. Se realizan también diferentes actividades recreativas en el marco de la celebración de la Fiesta Patronal del 15 al 20 de Marzo, la celebración del aniversario de creación del Municipio el día 26 de Septiembre y otras

festividades que se celebran como la navidad, semana santa, día de la madre, día del padre, día del niño, día del maestro y cumpleaños. Este Municipio aún conserva valores espirituales, morales, sociales, humanos y culturales, se fomenta el respeto, la humildad, la cortesía, la amistad, la alegría, la confianza, la perseverancia, la honestidad, la paciencia, el amor y servicio al prójimo, mismos que son transmitidos de generación en generación.

III. JUSTIFICACIÓN

El presente Plan de Desarrollo Municipal con enfoque de Ordenamiento Territorial, es una importante herramienta de gestión para impulsar el desarrollo integral del municipio en 14 ejes temáticos: Salud y Nutrición, Educación, Recursos Naturales y Ambiente, Grupos Vulnerables (Niñez, Juventud, Mujer y Adulto Mayor), Vivienda, Agua y Saneamiento, Economía, Seguridad Alimentaria, Tierra, Participación, Seguridad Ciudadana, Infraestructura Social, Turismo y Ordenamiento Territorial.

Para las autoridades locales será un punto de partida y guía a seguir para impulsar el desarrollo Municipal, gestionar y ejecutarlo con el fin primordial de dar respuesta a las múltiples demandas y necesidades de la población del Municipio, que han sido expresadas durante todo el proceso de planificación comunitaria. Este Plan de Desarrollo se realizó con amplia participación ciudadana, todos los líderes comunitarios que participaron en todo el proceso se apropiaron del mismo y están a la expectativa de ver que se haga realidad y que se ejecuten los diferentes proyectos que el mismo contiene para mejorar los indicadores socioeconómicos. La implementación del presente plan permitirá mejorar de manera significativa las condiciones de vida de la población y brindar oportunidades de crecimiento y desarrollo económico local.

Después del levantamiento de línea base comunitaria que dio como resultado el estudio de indicadores socioeconómicos, la elaboración y aprobación de los 36 Planes de Desarrollo Comunitario, elaboración de 8 Planes Zonales Territoriales y finalmente la elaboración del Plan de Desarrollo Municipal se da cumplimiento paso a paso a la Normativa aprobada para la formulación de Planes de Desarrollo Municipal con enfoque de Ordenamiento Territorial, acuerdo No.00132, publicado en el diario oficial La Gaceta el 28 de Agosto del 2013.

IV. BENEFICIARIOS

Este Plan de Desarrollo Municipal tendrá beneficios directos e indirectos en la población total del Municipio de San José de Comayagua, que en base a resultados de la línea de base del año 2011 son **7,119** habitantes con una proyección por el Instituto Nacional de Estadísticas para el año 2017 de **7,909** habitantes.

Los beneficios que se obtendrán se enmarcan en la mejora de las condiciones de vida de la población teniendo acceso a servicios básicos de calidad, bajo una estrategia de desarrollo local sostenible, garantizando la seguridad, participación ciudadana, respeto a los derechos humanos, igualdad y equidad de género y una cultura de protección de los recursos naturales.

Las autoridades comunitarias participarán de manera muy activa en coordinación con las autoridades municipales, a fin de logar la implementación de los proyectos priorizados.

V. METODOLOGÍA

Para la realización del presente Plan de Desarrollo Municipal con enfoque de Ordenamiento Territorial, se desarrollaron las siguientes 10 fases metodológicas:

FASES	DESCRIPCIÓN	RESULTADOS
I	Preparatoria y de inducción	Capacitación del equipo técnico Municipal
II	Elaboración de Línea de Base socioeconómica	Documento Análisis de indicadores socioeconómicos del Municipio.
III	Elaboración de Planes de Desarrollo Comunitario	36 Planes de Desarrollo Comunitario elaborados
IV	Elaboración de Planes Zonales Territoriales	8 Planes Zonales Territoriales elaborados
V	Construcción de la visión compartida y proyectos estratégicos	Elaboración de la Visión compartida, líneas estratégicas y proyectos estratégicos
VI	Revisión y actualización de otros planes	Revisión de los siguientes planes: Plan de Desarrollo Municipal anterior, Plan de Desarrollo de Educación, Plan de Prevención y respuesta – riesgo y vulnerabilidad
VII	Elaboración del Plan de Inversión Municipal Multisectorial con enfoque de Ordenamiento Territorial	Elaborado el Plan de Inversión Municipal Multisectorial con enfoque de Ordenamiento Territorial. Formato F-19.
VIII	Elaboración del Plan de Inversión Municipal Anual	Elaborado y socializado el borrador del Plan de Inversión Municipal Anual
IX	Consolidación y redacción del plan	Documento del Plan de Desarrollo Municipal con enfoque de Ordenamiento Territorial elaborado.
X	Socialización, revisión final y edición	Cabildo abierto para socialización, revisión final, edición y aprobación del Plan de Desarrollo Municipal.

A continuación flujograma del proceso de elaboración del Plan de Desarrollo Municipal:

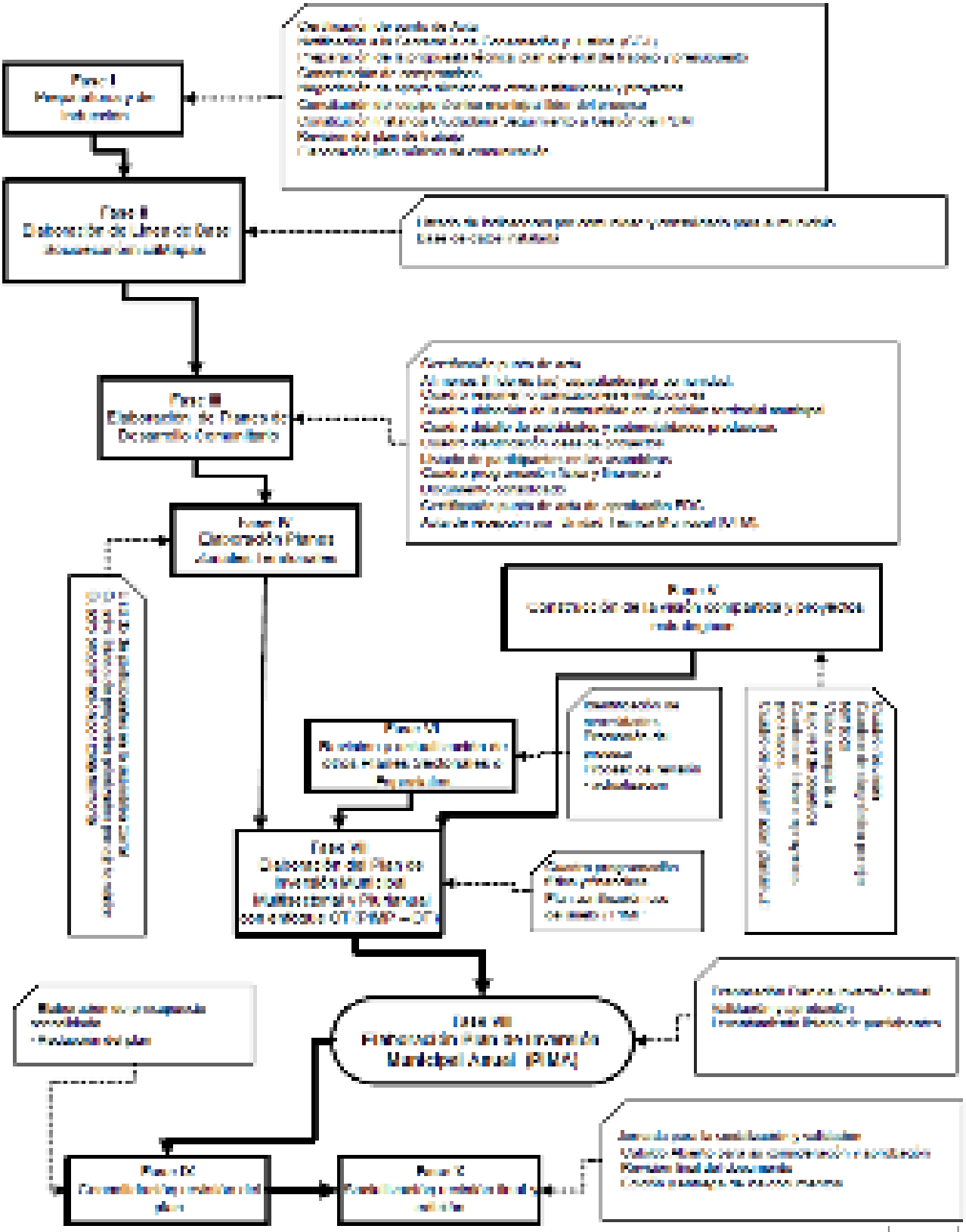

VI. PERÍODO

El período consensuado para la ejecución del presente Plan de Desarrollo Municipal con enfoque de Ordenamiento Territorial es de 8 años, dos períodos de gobierno municipal, a partir del año **2018 hasta el año 2025.**

VII. ANÁLISIS DE LOS PRINCIPALES INDICADORES SOCIOECONÓMICOS

A continuación un análisis de los principales indicadores socioeconómicos del municipio, tomando los resultados de la línea base, de acuerdo a la información levantada por los líderes comunitarios, Facilitador Municipal y estudiantes de diversificado del Instituto de Educación Media ubicado en el Municipio; y que se realizó en las diferentes aldeas, barrios, caseríos y área urbana del Municipio de San José de Comayagua.

7.1 POBLACIÓN

El total de población del Municipio de San José de Comayagua en el año 2011 es de **7,119** habitantes, de los cuales 3,464 que corresponde al 48.66% son del sexo femenino y 3,655 del sexo masculino, que corresponde al 51.34%. Con una proyección del Instituto Nacional de Estadísticas para el año 2017 de **7,909** habitantes, de los cuales 4,068 son hombres y 3,841 son mujeres.

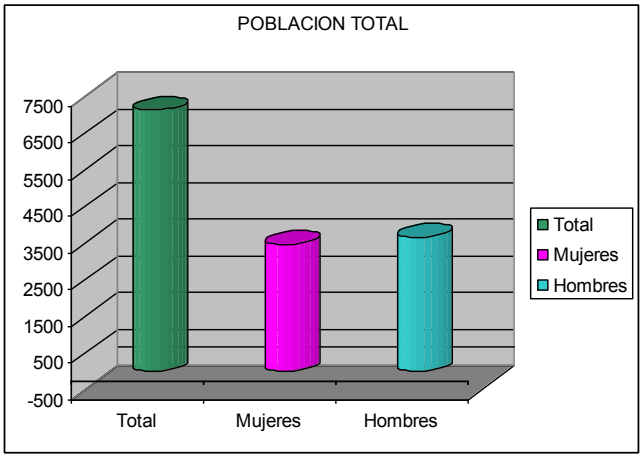

Para este análisis la población fue dividida en 12 rangos según edades y la población predominante se ubica en el rango de 7 a 12 años con un 16.22% de la población total, seguida de la población del rango de 31 a 40 años con un 11.18%, situándose en la tercera mayoría las personas comprendidas entre las edades de 24 a 30 años con un 10.16%. Lo que indica que la mayoría de población está concentrada entre los 7 a 12 años de edad. El 69.64% de la población es menor o igual a 30 años de edad y casi la mitad de la población es menor o igual a 18 años, significando el 49.96%. La población total está diseminada en **1,536 viviendas** con un promedio de 5 personas por vivienda. De las familias encuestadas 476 personas han emigrado dentro y fuera del país.

Población clasificada por rangos de edades

Rangos de Edades	No. de personas		Clasificación por género			
	Total	%	Mujeres	%	Hombres	%
Menores de 1 año	194	2.73%	105	3.03%	89	2.44%
De 1 a 4 años	606	8.51%	281	8.11%	325	8.89%
De 5 a 6 años	395	5.55%	202	5.83%	193	5.28%
De 7 a 12 años	1155	16.22%	569	16.43%	586	16.03%
De 13 a 15 años	632	8.88%	306	8.83%	326	8.92%
De 16 a 18 años	575	8.08%	267	7.71%	308	8.43%
De 19 a 23 años	678	9.52%	352	10.16%	326	8.92%
De 24 a 30 años	723	10.16%	347	10.02%	376	10.29%
De 31 a 40 años	796	11.18%	400	11.55%	396	10.83%
De 41 a 50 años	508	7.14%	239	6.90%	269	7.36%
De 51 a 64 años	500	7.02%	237	6.84%	263	7.20%
De 65 años y más	357	5.01%	159	4.59%	198	5.42%
Total	**7119**	**100%**	**3464**	**100%**	**3655**	**100%**

Fuente: Resultados del Levantamiento de Línea Base 2011

7.2 SALUD

En el área urbana de San José de Comayagua, existe un CESAMO-Centro de Salud con Médico y en la Comunidad Las Delicias existe un CESAR-Centro de Salud Rural, entre estos dos Centros atienden a la población del Municipio.

De 2,306 mujeres en edad reproductiva, 233 son madres solteras, correspondiente al 10%. En el año 2011, nacieron 178 niños (significando el 22.25%), 73 son del sexo femenino y 105 del sexo masculino; el promedio de edad de la madre oscila entre los 24.8 años. Del total de nacimientos durante el 2011, 25 madres están comprendidas entre la edad de 14 a 18 años, significando el 14.04%. Durante el parto hubieron 8 muertes maternas 0.35%. De los niños nacidos la mayoría de los partos fueron atendidos por un médico o por una enfermera; y en algunos casos aislados los partos fueron atendidos por el marido, la misma madre, otra persona o una partera. En el año 2011 se dieron 10 muertes de niños menos de 5 años, 5 del sexo masculino y 5 del sexo femenino; los niños murieron por las siguientes causas: 1 cáncer en los riñones, 2 nacieron muertos, 1 hidrocefalia y 1 por negligencia médica. En el caso de la

muerte de niñas se dieron por las siguientes causas: 1 dolor de estómago, 2 dificultades cardíacas, 1 problema al nacer y 1 problema de parto.

De las 1531 familias que respondieron si usan métodos de planificación familiar, 520 correspondientes al 33.96% planifican con su pareja y la gran mayoría 1011 que corresponden al 66.04% no usan ningún método de planificación familiar. El método de planificación más utilizado es la inyección, seguido del DIU, 66 mujeres han sido operadas para no tener más hijos un 4.31% de las familias. Existe una clínica materno-infantil en el Municipio de Taulabé a 11 kms de San José de Comayagua, MAFE "Madre Feliz" en donde son atendidos la mayoría de los partos institucionalmente. De las enfermedades que más se manifiestan en la población son las infecciones respiratorias agudas –IRAS con un 42.72%, afectando más al sexo femenino en un 43.64%, seguido de dengue clásico con un 17.24%, diarreas un 15.20%, enfermedades de la piel 9.23%; el 75.98% de estos pacientes recibieron en su mayoría asistencia médica pública, un 16.72% se asistieron personalmente y un 7.31 recibieron asistencia médica privada.

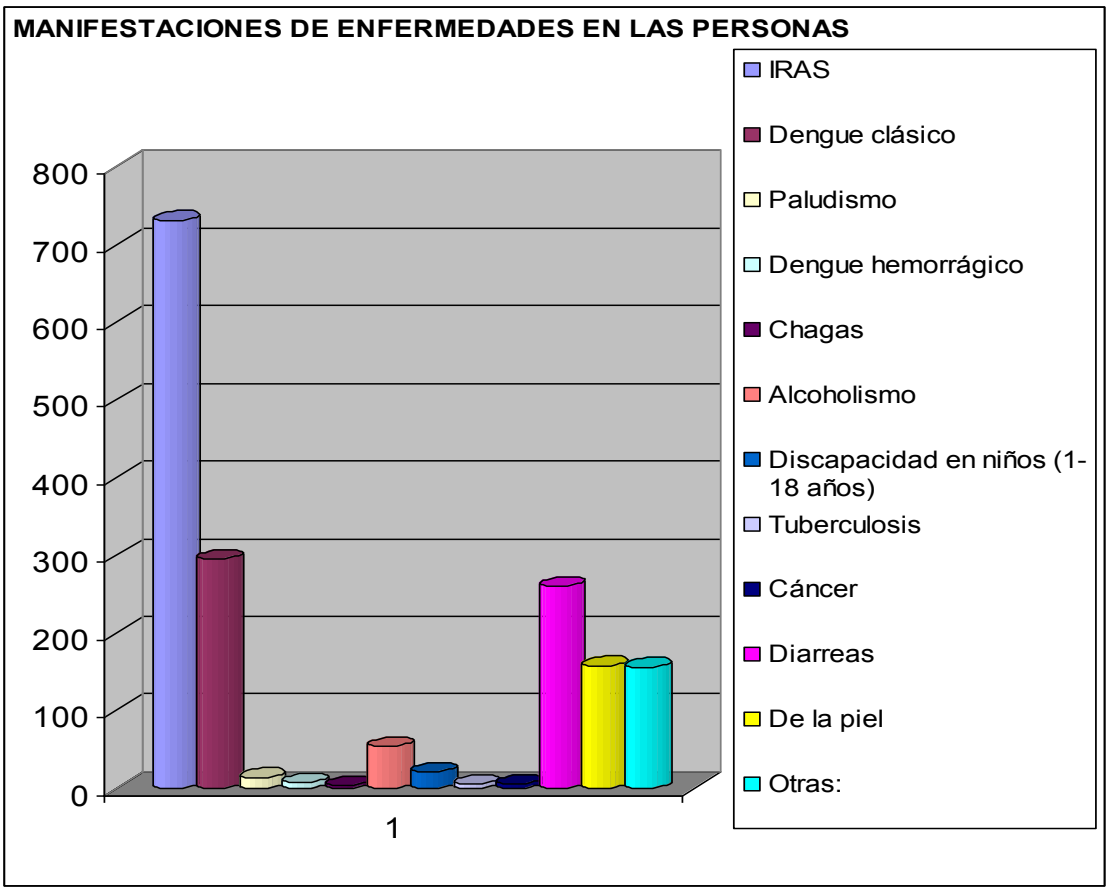

Incidencia de enfermedades en viviendas y población afectada.

ENFERMEDADES	# DE VIVIENDAS DONDE SE MANIFESTÓ	% DEL TOTAL DE VIVIENDAS	# PERSONAS AFECTADAS	% DEL TOTAL DE LA POBLACIÓN
IRAS (Infecciones respiratorias agudas)	158	42.72%	731	42.72%
Dengue clásico	64	17.24%	295	17.24%
Paludismo	3	0.82%	14	0.82%
Dengue hemorrágico	2	0.41%	7	0.41%
Chagas	1	0.18%	3	0.18%
Alcoholismo	12	3.16%	54	3.16%
Discapacidad en niños (1-18 años)	5	1.23%	21	1.23%
Tuberculosis	1	0.35%	6	0.35%
Cáncer	1	0.35%	6	0.35%
Diarreas	56	15.20%	260	15.20%
De la piel	34	9.23%	158	9.23%
Otras:	34	9.12%	156	9.12%
Total	369	100%	1711	100.00%

Fuente: Resultados del Levantamiento de Línea Base, 2011

Cuadro resumen de madres solteras, muerte materna, muerte de menores, total de nacimientos y tasas de natalidad, mortalidad materna y mortalidad infantil

	CANTIDAD	%
[illegible]	[illegible]	[illegible]
[illegible]	[illegible]	[illegible]
[illegible]	[illegible]	[illegible]
[illegible]	[illegible]	[illegible]

Fuente: Resultados del Levantamiento de Línea Base, 2011

Tasa natalidad	[illegible]	[illegible]
Tasa Mortalidad Materna		[illegible]
Tasa Mortalidad Infantil		[illegible]

Fuente: Resultados del Levantamiento de Línea Base, 2011

Cuadro resumen de quien atendió el parto

QUIEN ATENDIÓ PARTO	CANT.	%
El mismo	1	[illegible]
Ella sola	1	[illegible]
Enfermera	[illegible]	[illegible]
Medico	[illegible]	[illegible]
Partera	[illegible]	[illegible]
Otra Persona	2	[illegible]
	216	

Fuente: Resultados del Levantamiento de Línea Base, 2011

7.3 SERVICIOS BÁSICOS

El 65.23% de viviendas reciben el servicio de agua domiciliar por acueducto y el servicio es administrado por las Juntas de Agua, el 55.40% poseen servicio sanitario, el 31.51% tienen letrinas y hacen uso de ellas el 31.18%. El 18.49% de la población reciben el servicio de recolección de basura, un 11.26% reciben el servicio de aseo de calles, el 66.93% reciben el mantenimiento de calles por parte de la Municipalidad por lo menos una vez al año; el 75.39% de las viviendas tienen instalado el servicio de energía eléctrica domiciliar y el 66.93% reciben servicio de alumbrado público, en el 79.23% de las viviendas cuentan con el servicio telefónico (celular) de las compañías Tigo y Claro. Solamente el área urbana del Municipio cuenta con servicio de alcantarillado sanitario y es administrado por la Municipalidad.

Viviendas con servicios públicos

Tipo de servicio	# de viviendas reciben servicio		Promedio días reciben servicio
	Total	%	
Agua domiciliar con pozo	294	19.14%	4.75
Agua domiciliar acueducto	1002	65.23%	6.4
Agua de quebrada fuente	63	4.10%	4.8
Servicio Sanitario	851	55.40%	7
Letrina	484	31.51%	7
Usa la letrina	479	31.18%	7
Recolección de basura	284	18.49%	1
Aseo de calles	173	11.26%	0.21
Energía eléctrica domiciliar	1158	75.39%	7
Teléfono (Hondutel)	2	0.13%	7
Teléfono (Celular)	1217	79.23%	7
Alumbrado Publico	1028	66.93%	7
Mantenimiento de calles	1028	66.93%	1 vez al año

Fuente: Resultados del Levantamiento de Línea Base, 2011

7.4 VIVIENDA

En el Municipio del total de viviendas existentes, el 98.70% corresponde a casas de habitación, el 0.78% corresponde a casas que son construidas con materiales no adecuados (casas improvisadas). Las casas que cuentan con cuatro piezas por vivienda son las que ocupan el mayor porcentaje en relación al número de piezas por vivienda y representa el 23.37% y un 23.24% las que tienen 3 piezas por vivienda.

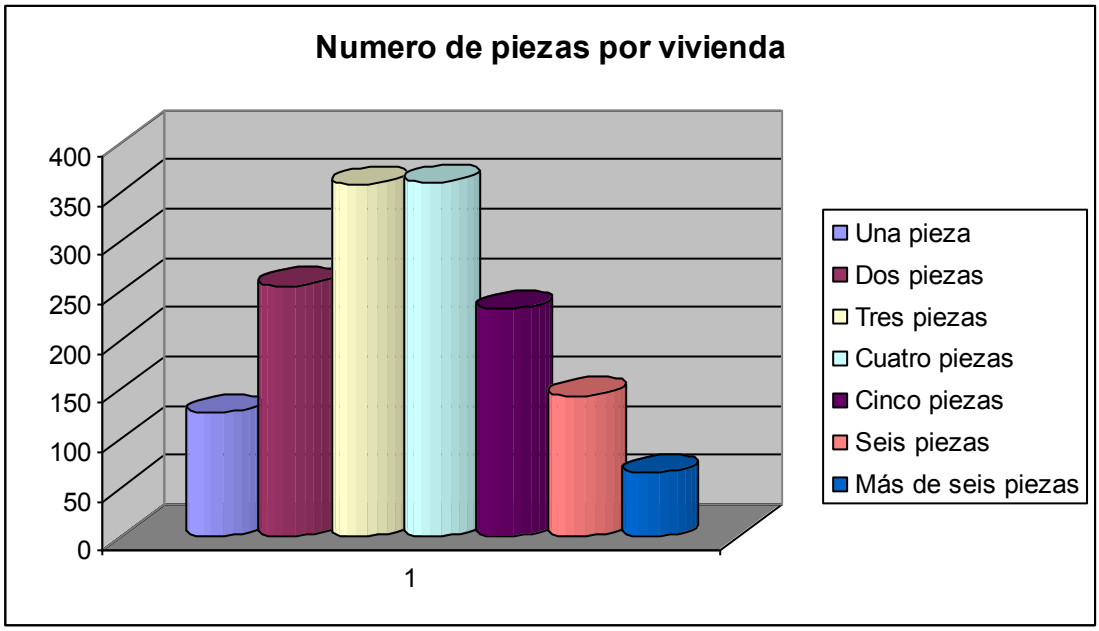

Los materiales que más se utilizan en la construcción de estas viviendas corresponde al adobe con un 45.90%, seguido de un 25.59% de viviendas construidas con bloque. En la investigación surge un dato interesante que tiene que ver con la tenencia de la vivienda y es que los resultados arrojan que el 82.35% corresponde a que la vivienda es propia y totalmente pagada. El 7.32% son viviendas que aún están siendo pagadas por los usuarios a entes financieros. Los demás porcentajes corresponden a viviendas prestadas y alquiladas. Resulta interesante saber que la propiedad de la vivienda corresponde a ambos sexos con un 62.62%. Un dato importante es que el 19.60% es propietaria la mujer o ama de casa y un 17.06% el propietario es el jefe de hogar.

En lo que respecta a los problemas de vivienda los porcentajes son considerables tal es el caso de que el 34.8% no cuentan con cielo, el 23.2% son viviendas que no tienen repello y el 19.5% son viviendas que su piso es de tierra, un 11.1% corresponde a viviendas con techo en mal estado. Un dato que

se le debe de tomar interés es que el 10.6% de la vivienda cuentan con problemas estructurales. En relación a las condiciones de la vivienda el 50.26% se encuentra en un estado regular, seguido de un 28.11% en buen estado, y en malas condiciones un 21.62%. Respecto a la cantidad de familias por vivienda un 89.58% son habitadas por una sola familia, un 8.27% son habitadas por 2 familias y un 1.82% por 3 familias. El 35.55% de las viviendas no cuentan con baños; el 44.50% de las viviendas cuentan con una sola pieza utilizada como dormitorio. En 1474 viviendas que equivale al 91.32% utilizan leña para cocinar, seguido de un 6.38% que utilizan electricidad.

Distribución de Viviendas por el número de piezas con que cuentan

No de piezas por vivienda	Cantidad viviendas según # de piezas		Cantidad viviendas por # piezas como Dormitorio	
	Total	%	Total	%
Una pieza	126	8.20%	679	44.50%
Dos piezas	255	16.60%	592	38.79%
Tres piezas	357	23.24%	208	13.63%
Cuatro piezas	359	23.37%	37	2.42%
Cinco piezas	231	15.04%	8	0.52%
Seis piezas	143	9.31%	2	0.13%
+ de 6 piezas	65	4.23%	0	0.00%
Total	1536	100.00%	1526	100.00%

Fuente: Resultados del Levantamiento de Línea Base, 2011

Número de familias por vivienda

No de familias por vivienda	Cantidad de viviendas	
	Total	%
Viviendas con una familia	1376	89.58%
Viviendas con dos familias	127	8.27%
Viviendas con tres familias	28	1.82%
Viviendas con cuatro y más familias	5	0.33%
Total	1536	100.00%

Fuente: Resultados del Levantamiento de Línea Base, 2011

Condiciones de la Vivienda

Condiciones Vivienda	Cant	%
Buena	431	28.11%
Mala	331	21.57%
Regular	767	50.26%
Total	1526	100

Fuente: Resultados del Levantamiento de Línea Base

Número de baños por vivienda

No de baños por vivienda	Cantidad de viviendas	
	Total	%
Viviendas sin baños	546	35.55%
Viviendas con un baño	930	60.55%
Viviendas con dos baños	53	3.45%
Viviendas con tres baños	6	0.39%
Viviendas con cuatro y mas baños	1	0.07%
Total	1536	100.00%

Fuente: Resultados del Levantamiento de Línea Base, 2011

Tipo de Vivienda

Tipo de vivienda	cantidad	%
Apartamento	4	0.25641026
Casa	[illegible]	[illegible]
Casa Improvisada	[illegible]	[illegible]
Cuarto Nivel (Cuartería)	[illegible]	[illegible]
Local no habitacional	1	[illegible]
Total	[illegible]	100

Fuente: Resultados del Levantamiento de Línea Base

Tenencia de la Vivienda

Tenencia Vivienda	Cantidad	%	Escritura	Plano	Útil
Alquilada	76	[illegible]	-	-	-
Prestada	32	[illegible]	-	-	-
Propia Pagando	111	[illegible]	-	-	-
Propia totalmente pagada	[illegible]	[illegible]	[illegible]	[illegible]	[illegible]
Total	1536	100	[illegible]	[illegible]	[illegible]

Fuente: Resultados del Levantamiento de Línea Base

Problemas de la Vivienda

PROBLEMAS DE LA VIVIENDA	CANT	%
No tiene Repello	[illegible]	[illegible]
Piso de tierra	[illegible]	[illegible]
Falta Cielo Falso	[illegible]	[illegible]
Problemas Estructurales	[illegible]	[illegible]
Techo mal estado	[illegible]	[illegible]
Ninguno	[illegible]	[illegible]
Total	[illegible]	100

Fuente: Resultados del Levantamiento de Línea Base

Tipo de combustible que utilizan por vivienda para cocinar

Tipo de combustible	# viviendas	
	Total	%
Utilizan electricidad	186	[illegible]
Utilizan gas volátil	26	[illegible]
Utilizan Kerosen	9	[illegible]
Utilizan leña	1395	[illegible]
Total	1636	100.00%

Fuente: Resultados del Levantamiento de Línea Base, 2011

Edificaciones, viviendas ocupadas y población

Comunidad	Viviendas							Población	
	Ocup	%	Des	%	Otras	Total	%	Cuanto	%
Nueva Esperanza	43	2.80	10	8.62	4	57	3.27	241	3.39
El Calichito	30	1.95	4	3.45	2	36	2.07	142	1.99
La Pita	19	1.24	4	3.45	3	26	1.49	75	1.05
Laguna Seca	48	3.13	3	2.59	3	54	3.10	303	4.26
La Puerta del Potrero	46	2.99	2	1.72	2	50	2.87	261	3.67
Buena Vista	44	2.86	3	2.59	2	49	2.81	213	2.99
Huerto del Edén	14	0.91	1	0.86	1	16	0.92	61	0.86
Las Manzanas	45	2.93	3	2.59	4	52	2.98	231	3.24
El Divino	67	4.36	2	1.72	3	72	4.13	311	4.37
El Zapote	10	0.65	0	0.00	1	11	0.63	59	0.83
Chaparral Arriba	41	2.67	4	3.45	4	49	2.81	185	2.60
Los Liquidambos	31	2.02	2	1.72	2	35	2.01	123	1.73
La Pimienta	66	4.30	3	2.59	5	74	4.25	315	4.42
Los Anises	81	5.27	7	6.03	3	91	5.22	313	4.40
Los Zompoperos	35	2.28	1	0.86	3	39	2.24	186	2.61
El Carmen	19	1.24	2	1.72	4	25	1.43	89	1.25
El Barquito	20	1.30	1	0.86	2	23	1.32	102	1.43
Higueronas	97	6.32	2	1.72	4	103	5.91	374	5.25
El Zarzal	18	1.17	5	4.31	1	24	1.38	70	0.98
San José (Área Urbana=10 barrios)	298	19.40	23	19.83	21	342	19.62	1369	19.23
El Porvenir	50	3.26	7	6.03	4	61	3.50	248	3.48
Nueva San José	38	2.47	2	1.72	3	43	2.47	170	2.39
Delicias	376	24.48	25	21.55	10	411	23.58	1678	23.57
TOTAL	1536	100%	116	100%	91	1743	100%	7119	100%

Fuente: Resultados del Levantamiento de Línea Base

7.5 EDUCACIÓN

Para el año 2011 el total de personas en edad escolar era de 3435, correspondiente al 48.25% del total de la población. De los niñ@s en edad escolar el 95.57% han estudiado o estudian; el 57.26% estudiaban en el año 2011. El total de personas comprendidas entre los rangos de edad de 5 a 65 años y más es de 6319, que representa el 88.76% del total de la población, de los cuales el 82.78% saben leer y escribir, y un 17.22% que no saben leer y escribir. Del total de población en edad primaria, el 57.37% están estudiando o han estudiado y del total de población en edad secundaria el 55.94% están estudiando o han estudiado. La tasa de analfabetismo es del 18.06%.

Se actualizaron los datos en la Oficina Municipal de Educación y para el mes de Septiembre de 2017, se cuenta con la siguiente matrícula:

Total de matrícula Mes de Septiembre, 2017

NIÑAS	NIÑOS	TOTAL
961	953	1914

MODALIDAD	NIÑAS	NIÑOS	TOTAL
Pre básica	163	144	307
I Ciclo Básica	319	358	677
II Ciclo Básica	328	308	636
III Cico Básica	122	123	245
Media	29	20	49
Total	**961**	**953**	**1914**

Distribución de niñ@s en edad escolar según rango de edad

Rango de edades de niños en edad escolar	Niños (as) en edad escolar
De 5 a 6 años	395
De 7 a 12 años	1155
De 13 a 15 años	632
De 16 a 18 años	575
De 19 a 23 años	678
Total	**3435**

Fuente: Resultados del Levantamiento de Línea Base, 2011

Distribución de personas según rango de edades, número de personas que saben leer y escribir vrs número de personas que no saben leer y escribir

Rangos de Edades	Personas por rango		Saben leer y escribir	%	No saben leer y escribir	
	Total	%			Total	%
De 5 a 6 años	395	6.25%	177	3.38%	218	20.04%
De 7 a 12 años	1155	18.28%	1066	20.38%	89	8.18%
13 a 15 años	632	10.00%	598	11.43%	34	3.13%
16 a 18 años	575	9.10%	539	10.30%	36	3.31%
19 a 23 años	678	10.73%	623	11.91%	55	5.06%
24 a 30 años	723	11.44%	619	11.83%	104	9.56%
31 a 40 años	796	12.60%	672	12.85%	124	11.40%
41 a 50 años	508	8.04%	384	7.34%	124	11.40%
51 a 64 años	500	7.91%	360	6.88%	140	12.87%
65 años y más	357	5.65%	193	3.69%	164	15.07%
Total	6319	100.00%	5231	100.00%	1088	100.00%

Fuente: Resultados del Levantamiento de Línea Base, 2011

7.6 IGUALDAD ENTRE LOS SEXOS A NIVEL EDUCATIVO

Del total de niños y niñas en edad primaria el 59.20% corresponde al género femenino de las cuales el 51.41% estudian, el 55.71% son del género masculino y estudian de ellos el 47.58% . Del total de niños y niñas en edad secundaria el 56.28% son del género femenino, de este total están estudiando el 51.57%, varones en edad secundaria son el 55.52% de los que estudian el 49.78%.

El 40.35% del sexo femenino comprendidas en los rangos de edades de 5 hasta 65 años y más saben leer y escribir y siempre entre este mismo rango de edades el 42.43% del sexo masculino saben leer y escribir. En relación al acceso a la educación primaria y secundaria por género, el 59.26% del género femenino están estudiando y el 40.74% no están estudiando. Del sexo masculino el 55.38% estudian y el 44.62% no estudian.

Acceso a la educación primaria y secundaria por género

Género	En edad Primaria	Estudia primaria %		Estudia Primaria de los que tienen edad		En edad secundaria	Estudia secundaria		Estudia Secundaria de los que tienen edad	
		Total	%	Total	%		Total	%	Total	%
Niños	1217	678	55.71	579	47.58	308	171	55.52	153	49.68
Niñas	1103	653	59.20	567	51.41	382	215	56.28	197	51.57
Total	2320	1331		1146		690	386		350	

Fuente: Resultados del Levantamiento de Línea Base, 2011

Cuadro resumen de la población que saben leer y escribir según género y rango de edades

RANGO DE EDADES	SABE LEER FEMENINO	SABE LEER MASCULINO
De 5 a 6 años	98	79
De 7 a 12 años	525	541
13 a 15 años	294	304
16 a 18 años	251	288
19 a 23 años	326	297
24 a 30 años	301	318
31 a 40 años	344	328
41 a 50 años	175	209
51 a 64 años	160	200
65 años y más	76	117
TOTAL	**2550**	**2681**

Fuente: Resultados del Levantamiento de Línea Base, 2011

Acceso a la Educación primaria y secundaria por género

EN EDAD EDUCATIVA						
Estudian	**CANT**	**%**	**FEMENINO**	**%**	**MASCULINO**	**%**
NO	1467	42.71	691	40.74	776	44.62%
SI	1968	57.29	1005	59.26	963	55.38
Total	3435	100.00	1696	100.00	1739	100

Fuente: Resultados del Levantamiento de Línea Base, 2011

7.7 ECONOMÍA, COMPORTAMIENTO DE LA FUERZA LABORAL E INGRESOS

Cabe destacar que 5345 personas que corresponden al 75.08% del total de la población están en edad de trabajar (10 años en adelante). El grado de escolaridad predominante en este grupo de personas es el sexto grado que significa el 29.81%, seguido con un 13.86% que no saben leer ni escribir, situándose en la tercera mayoría con un 9.71% personas que cursaron solamente hasta el tercer grado.

La fuerza de trabajo predominante es del sexo masculino con un 51.74% y un 48.26% corresponde al sexo femenino. El estado civil de la fuerza de trabajo

mayoritaria es la soltería con un 52.17%. Los rangos de edad de la fuerza de trabajo están distribuidos así: De 31 a 40 años con un 14.97%, en segundo lugar en el rango de edad de 24 a 30 años con un 13.49% y en el tercer lugar está el rango de edad de 19 a 23 años con un 12.78%. De las personas en edad de trabajar que actualmente están laborando corresponde al 19.19%. Las ocupaciones actuales de las personas que laboran está con un 55.74%, los labradores, agricultores, jornales y ganaderos y con un 34.22% de amas de casa. Del total de la fuerza laboral existente y que no trabaja está el 51.22% que son estudiantes. Las ocupaciones predominantes son labrador, agricultor, para los jefes de hogar con un 37.18%, amas de casa con un 35.77% y estudiantes con un 19.63%.

Los ingresos mensuales en los hogares se concentran en el rango de Lps.2,001 a Lps.4,000 para un 34.57%; el 27.02% de hogares reciben un ingreso en el rango de 1,001 a Lps.2,000 que significa el 39.66% de las personas que laboran actualmente. **Es importante destacar que el 44.86% de la población sobrevive con ingresos menores a $1.00 (un dólar diario).** Según el total de ingresos recibidos son suficientes para alimentarse los 3 tiempos de comida para un 88.02% de las familias, un 10.67% que alcanza únicamente para alimentarse en 2 tiempos de comida y un 1.31% que solamente alcanza para un tiempo.

Del total de familias un 16.28% han obtenido algún préstamo, en su mayoría tramitados y a responsabilidad de pago por el jefe de hogar. En cuanto a la recepción de remesas únicamente el 10.09% del total de las familias reciben, distribuidas así: del rango 0.01 a Lps.1,000.00, 42,95% de las familias que reciben remesas, un 35.57% entre el rango de Lps.1,001.00 a 2,000.00 y un 21.47% que recibe más de Lps.2,001.00. Es interesante resaltar que el 79.62% de las familias trabajan la tierra propia y el 46.22% son dueños de su terreno ya que la han pagado totalmente. El 21.35% de familias no tienen terreno y el 14.39% alquilan la tierra para poder cosechar. La tenencia de la tierra es en dominio útil para un 58,73% y en dominio pleno un 39.86%. Del total de familias un 74.54% producen su propio alimento, no así el 25.46% de familias. Aunque los alimentos producidos son suficientes para autoconsumo, no tienen excedente de los mismos para su comercialización. Los principales cultivos son: granos básicos maíz y frijoles; caña de azúcar, café, hortalizas en pequeña escala, yuca, aguacates, bananos, y plátanos.

Del total de población en edad de trabajar (5323 personas), la población económicamente activa corresponde al 62.15% y la población económica inactiva corresponde al 37.85%. En comparación de las personas que actualmente laboran corresponde al 68.77% y las personas que no laboran corresponde al 31.23%.

Cuadro resumen de profesión u oficio

PROFESIÓN U OFICIO	CANTIDAD	
	TOTAL	%
Profesionales universitarios	17	0.32%
Profesionales secundaria / Técnicos	188	3.53%
Otros	16	0.30%
Jornador-Labrador-Agricultores y Ganaderos	1979	37.16%
Albañiles – Carpinteros	76	1.43%
Motoristas y afines	37	0.69%
Empresarios - Comerciantes – Vendedores	39	0.73%
Amas de Casa/Oficios domésticos	1908	35.82%
Estudiantes	1047	19.66%
Discapacitados - Jubilados – Pensionados –Rentistas	19	0.36%
TOTAL	**5326**	**100.00%**

Fuente: Resultados del Levantamiento de Línea Base, 2011

Cuadro resumen Fuerza de Trabajo (Activo o inactivo)

OCUPACIÓN	CANTIDAD		TRABAJAN PEA		PEI	
(PET)	Total	%	Si	%	#	%
Profesionales, técnicos y afines	200	3.76%	151	4.56%	49	2.43%
Microempresarios, Comerciantes, Vendedores y afines	43	0.81%	42	1.27%	1	0.05%
Jornaleros - Labrador- Agricultor-Ganadero	1979	37.18%	1844	55.74%	135	6.70%
Conductores y afines	37	0.70%	34	1.03%	3	0.15%
Albañiles-Carpinteros y afines	76	1.43%	72	2.18%	4	0.20%
Otros	16	0.30%	16	0.48%		0.00%
Trabajadoras domésticas	4	0.08%	4	0.12%		0.00%
Amas de casa / oficios domésticos	1904	35.77%	1132	34.22%	772	38.31%
Estudiantes	1045	19.63%	13	0.39%	1032	51.22%
Discapacitados	19	0.36%		0.00%	19	0.94%
TOTAL	5323	100.00%	3308	100.00%	2015	100.00%

Fuente: Resultados del Levantamiento de Línea Base, 2011

Rango de Ingresos por Hogares

RANGOS DE INGRESOS	HOGARES	
	TOTAL	%
Ingresos menores a Lps. 1,000.00	274	17.84%
Ingresos entre Lps 1,001.00 a 2,000.00	415	27.02%
Ingresos entre Lps 2,001.00 a 4,000.00	531	34.57%
Ingresos entre Lps 4,001.00 a 8,000.00	250	16.28%
Ingresos entre Lps 8,001.00 a 12,000.00	45	2.93%
Ingresos entre Lps 12,001.00 a 20,000.00	16	1.04%
Ingresos entre Lps 20,001.00 a 30,000.00	1	0.07%
Ingresos entre Lps 30,001.00 a 50,000.00	4	0.26%
Ingresos arriba de Lps 50,001.00	0	0.00%
TOTAL	**1536**	**100.00%**

Fuente: Resultados del Levantamiento de Línea Base, 2011

Cuadro resumen de ingresos diarios por hogares – Ingreso promedio diario per cápita

Ingresos diarios (en Lempiras)	Total Hogares	%		Ingreso promedio diario per cápita por hogar (US$)	% acumulado hogares con < 1.00 US$ per cápita x día
0 – 2000	689	44.86%	1,000.00	0.36415298	44.86%
2001 – 4000	531	34.57%	3,000.50	1.09264102	79.43%
4001 – 8000	250	16.28%	6,000.50	2.18509996	95.70%
8001 – 20,000	61	3.97%	14,000.50	5.09832379	99.67%
20,001 en adelante	5	0.33%	10,000.50		100.00%
TOTAL	1536	100.00%			

Fuente: Resultados del Levantamiento de Línea Base, 2011

Cuadro resumen rango de ingresos según número de personas trabajando

RANGO	PERSONAS	%
< de 1,000.00	975	30.83%
1,001 - 2,000	1254	39.66%
2,001 - 4,000	742	23.47%
4,001 - 8,000	149	4.71%
8,001 - 12,000	30	0.95%
12,001 - 20,000	8	0.25%
20,001 - 30,000	3	0.09%
30,001 - 50,000	1	0.03%
50,001 - y mas	0	0.00%
TOTAL	**3162**	100.00%

Fuente: Resultados del Levantamiento de Línea Base, 2011

Cuadro resumen de la fuerza de trabajo que labora actualmente

Trab. Actualmente	CANT	%
Sí	[illegible]	[illegible]
No	[illegible]	[illegible]
	[illegible]	[illegible]

Fuente: Resultados del Levantamiento de Línea Base, 2011

Cuadro resumen según número de personas ocupadas. Ingreso promedio diario individual

Rango de ingresos mensuales (en Lps)	# Personas (PEA ocupada)			Ingreso promedio diario individual (en US$)	Ingreso promedio hogar per cápita (US$)	% acumulado < 1.00 US$ día
	Total	%				
Menos de 1,000.00	975	30.83%	750.00	1.265823	0.634765625	30.83%
1,001.00 a 2,000.00	1254	39.66%	1,500.50	2.532489	0.81640625	70.49%
2,001.00 a 4,000.00	742	23.47%	3,000.50	5.064135	0.483072917	93.96%
4,001.00 a 8,000.00	149	4.71%	6,000.50	10.127426	0.097005208	98.67%
8,001.00 a 20,000.00	38	1.20%	14,000.50	23.629536	0.024739583	99.87%
20,001.00 y más	4	0.13%	10,000.50	16.878481	0.002604167	100.00%
TOTAL	3162	100.00%				

Fuente: Resultados del Levantamiento de Línea Base

Cuadro resumen de las personas que reciben remesas

RECIBE REMESAS		
SI	155	10.0911458
NO	1381	89.9088542
TOTAL	1536	100

Fuente: Resultados del Levantamiento de Línea Base, 2011

Cuadro resumen según el rango de remesas que reciben

RANGO	CANTIDAD PERSONAS	%
01-1000	64	42.9530201
1001-2000	53	35.5704698
2001 y mas	32	21.4765101
	149	100

Fuente: Resultados del Levantamiento de Línea Base, 2011

Cuadro resumen del tipo de tenencia de la tierra

TENENCIA TIERRA	CANT	%	PLENO	UTIL
Alquilada	221	14.3880208	-	-
Comunal	6	0.390625	-	-
En Litigio	7	0.45572917	-	-
No Tiene	328	21.3541667	-	-
Prestada	111	7.2265625	-	-
Propia Pagando	153	9.9609375	-	-
Propia Totalmente paga	710	46.2239583	283	417
Total	1536	100	283	417

Fuente: Resultados del Levantamiento de Línea Base, 2011

Agrupación de las ocupaciones de la población en edad de trabajar (mayores de 10 años) - POBLACIÓN ECONÓMICAMENTE INACTIVA (PEI)

Nombre	Empleados	%
Agrónomo-004	1	0.02
Albañil-051	3	0.06
Ama de Casa-028	641	11.99
Ayudante albañil-050	1	0.02
Bach. Hotelería yTurismo-120	2	0.04
Bachiller Ciencias-084	5	0.09
Bachiller computación-086	17	0.32
Comerciante mayor-068	1	0.02
Discapacitado-107	9	0.17
Ebanista-029	1	0.02
Estilista-060	6	0.11
Estudiante-021	1032	19.3
Incapacitado-064	10	0.19
Labrador-Agricultor-053	135	2.53
Lic. Admon deEmpresas-030	1	0.02
Maestro Preescolar-013	6	0.11
Maestro Primaria-010	1	0.02
Mecánico-078	3	0.06
Oficios Domésticos-027	131	2.45
Perito Mercantil-009	5	0.09
Sastre-026	3	0.06

Nombre	Empleados	%
Soldador-048	1	0.02
	2015	

Fuente: Resultados del Levantamiento de Línea Base, 2011

Agrupación de Profesiones y Oficios de la población en edad de trabajar (mayores de 10 años)

Puesto de Trabajo	Suma Empleados	%
Agente Postal-065	2	0.04
Agrónomo-004	2	0.04
Albañil-051	60	1.12
Alcalde Municipal-116	1	0.02
Ama de Casa-028	1616	30.23
Aseadores-043	1	0.02
Ayudante albañil-050	4	0.07
Ayudante Carpintero-038	1	0.02
Bach. Hotelería yTurismo-120	4	0.07
Bach. Técnico Estructuramecánica-130	1	0.02
Bach. Técnico Forestal-087	1	0.02
Bachiller Admon Empresas-008	4	0.07
Bachiller Ciencias-084	24	0.45
Bachiller computación-086	25	0.47
Bloquero-104	1	0.02
Capataz Agropecuario-058	1	0.02
Carpintero-037	7	0.13
Chofer-044	1	0.02
Comerciante mayor-068	23	0.43
Comerciante menor-067	13	0.24
Conserje-042	2	0.04
Dentista-014	1	0.02
Dependiente-094	2	0.04
Discapacitado-107	9	0.17
Ebanista-029	2	0.04
Electricista-059	8	0.15
Electromecánico-099	1	0.02
Empleada Doméstica-080	4	0.07
Empleado de Seguridad-108	1	0.02
Enfermera-020	2	0.04
Estilista-060	6	0.11
Estudiante-021	1047	19.58
Fontanero-047	3	0.06

Puesto de Trabajo	Suma Empleados	%
Ganadero-033	1	0.02
Herrero-045	3	0.06
Incapacitado-064	10	0.19
Jornalero-054	12	0.22
Laboratorista-019	4	0.07
Labrador-Agricultor-053	1965	36.76
Lic. Admon deEmpresas-030	4	0.07
Lic. Educación Básica-093	7	0.13
Lic. Educación-127	2	0.04
Lic. Psicología-001	1	0.02
Maestro Preescolar-013	16	0.3
Maestro Primaria-010	15	0.28
Maestro Secundaria-011	3	0.06
Mecánico-078	5	0.09
Modista-056	1	0.02
Motorista-081	30	0.56
Oficios Domésticos-027	288	5.39
Op. Maquinaria pesada-102	1	0.02
Otro	16	0.3
Pastor Evangélico-066	2	0.04
Perito Mercantil-009	26	0.49
Pintor de rótulos-070	1	0.02
Policía-023	5	0.09
Promotor Social-015	1	0.02
Sacerdote-089	1	0.02
Sastre-026	4	0.07
Secretaria Computación-098	4	0.07
Secretaria-017	3	0.06
Soldador-048	7	0.13
Técnico Computación-095	2	0.04
Técnico social	2	0.04
Vendedor ambulante-079	1	0.02
Vigilante-034	3	0.06
	5326	

Fuente: Resultados del Levantamiento de Línea Base, 2011

7.8 SEGURIDAD

En relación al área de seguridad las personas encuestadas respondieron que conocieron en el 2011, 45 casos de violencia intrafamiliar en su barrio o comunidad. Además 41 casos de violencia fueron vividos directamente en las familias de las personas encuestadas, para un 2.67% del total de familias.

7.9 PARTICIPACIÓN

De la población total, en 866 viviendas existen miembros que participan en organizaciones comunitarias, en 500 familias participan hombres y en 366 familias participan mujeres.

# HOMBRES PARTICIPANDO	TOTAL VIVIENDAS	# DE MUJERES PARTICIPANDO	# FAMILIAS
1	439	1	303
2	42	2	44
3	15	3	15
4	4	4	4
TOTAL	**500**	**TOTAL**	**366**

El porcentaje de participación es de 56.38, del cual el 32.55% corresponde a la participación de los hombres y el 23.83% corresponde a la participación de la mujer.

Lo que indica que el 43.62% de las familias no están involucradas en organizaciones, es poco el involucramiento en los espacios de participación ciudadana, generalmente son las mismas personas que año tras año aceptan trabajar organizadas con el fin de impulsar el desarrollo en sus comunidades. La cultura de participación está en un nivel medio, generalmente hay más participación en organizaciones en el área rural que en el área urbana.

7.10 INFRAESTRUCTURA BÁSICA

7.10.1 INFRAESTRUCTURA VIAL

Longitud de carreteras desde la cabecera Municipal (Municipalidad) a cada una de las Aldeas y Caseríos de San José de Comayagua.

N°	Aldea o Caserío	KMS desde la Cabecera Mpal	OBSERVACIONES
1	Nueva San José	27 y 15 kms	27 kms pasando por Taulabé y 15 kms pasando por la ruta Delicias – Chagüiton
2	Las Delicias	14	
3	El Porvenir	12	
4	Nueva Esperanza	9	
5	El Barquito	10	
7	El Zapote (Caserío)	10	
8	Las Manzanas	7	
9	Puerta del Potrero	5.5	
10	La Pimienta	4	
11	Los Anises	4	
12	Liquidambos	3	
13	Zompoperos	3	
14	El Diviso	17	
15	La pita	14	
16	Laguna Seca	12.5	
17	Buena Vista	9	
18	Huerto el Edén (caserío)	11	
19	Higuerones	9	
19	El Calichito	4	
20	El Carmen	2.5	
21	Chaparral Arriba	5	
22	El Chaguiton	31 y 11	31 kms pasando por Taulabé y 11 kms pasando por la ruta Delicias – Chagüiton

Estas carreteras son no pavimentadas y se les da mantenimiento. En el área urbana del Municipio la carretera principal está pavimentada y las calles de acceso a los barrios han sido enchapadas con la piedra de enchape extraída de la comunidad Nueva Esperanza.

7.10.2 ELECTRICIDAD

Todas las aldeas, barrios y caseríos cuentan con energía eléctrica. La central de abasto de nuestro municipio es la represa hidroeléctrica de cañaveral ubicada en Río Lindo, Cortés.

7.10.3 TELEFONÍA Y CORREOS

En el Municipio de San José de Comayagua no se cuenta con oficinas de Hondutel ni Honducor. La comunicación vía telefónica es por medio de teléfonos celulares de las compañías Claro y Tigo. Se tiene acceso al servicio de Internet por medio de celulares, banda ancha y wifi.

7.10.4 SOCIAL

En el casco urbano contamos con una cancha de futbol, una cancha de usos múltiples una iglesia católica, 6 iglesias evangélicas, un centro comunal Municipal, un cementerio Municipal, un parque municipal, una biblioteca municipal y casa de la cultura.

En la Mayoría de aldeas existen canchas de fútbol, una iglesia católica, iglesias evangélica, un centro comunal, una escuela, un jardín de niños con excepción de la aldea de Las Delicias en la cual hay un Centro Básico, una biblioteca, 5 canchas de fútbol, 2 iglesias católicas y 2 iglesias evangélica.

7.10.5 SALUD

Existen dos centros de salud uno en el área urbana (CESAMO) y uno en la Comunidad Las Delicias (CESAR), no contamos con hogares materno infantil. El más cercano está ubicado en el municipio de Taulabé Comayagua a 11 kilómetros de distancia de nuestro municipio, no contamos con hospitales ni públicos ni privados el más cercano está en la cabecera departamental Comayagua a una distancia de 68 kilómetros de distancia de nuestro municipio. Se cuenta con una farmacia, botiquines comunitarios, clínica de odontología y una clínica Municipal.

7.10.6 EDUCATIVA

El Municipio de San José de Comayagua, cuenta con 46 Centros Educativos, de los cuales 19 son escuelas (primero a sexto grado), 4 Centros de Educación Básica (primero a noveno grado), 5 Jardines de Niños, 17 CCEPREBs y un instituto de educación media, ubicado en el caso urbano del Municipio.

Centros Educativos en el área urbana y rural del Municipio de San José de Comayagua (Escuelas, Instituto de Educación Media y Centro Básico):

N°	LUGAR	NOMBRE DEL CENTRO EDUCATIVO
1	Área Urbana San José de Comayagua	Escuela Urbana Mixta Nicolás Montes
2	Área Urbana San José de Comayagua	Instituto Polivalente Superación San José
3	Barrio La Enramada, SJC	Escuela Génesis
4	Nueva San José	Ivis Rolando Arias
5	Las Delicias	Centro Básico César Agusto Sandino
6	El Porvenir	Luis Landa
7	Nueva Esperanza	Acción Católica
8	El Barquito	Francisco Morazán
9	El Zapote (Caserío)	Rubén Dario
10	Las Manzanas	Roque Jacinto Muñóz
11	Puerta del Potrero	CEB. Francisco de Montejo
12	La Pimienta	Lempira
13	Los Anises	CEB. Juan Lindo
14	Liquidambos	Getsemaní
15	Zompoperos	José Trinidad Reyes
16	El Diviso	Manuel Bonilla
17	La Pita	Ramón Villeda Morales
18	Laguna Seca	Rómulo E. Durón
19	Buena Vista	CEB. Luis Antonio Castro
20	Huerto el Edén (caserío)	Mario Mancía
21	Higuerones	Obed C. Laínez
22	El Calichito	Nicolás Montes
23	El Carmen	María del Carmen
24	Chaparral Arriba	Gracias a Dios

Jardines de Niños en el área Urbana y área rural

N°	NOMBRE DEL CENTRO EDUCATIVO	LUGAR	OBSERVACION
1	Bertha L Castañeda	San José de Comayagua	Oficial
2	Sonrisas Infantiles	Las Delicias	Oficial
3	Mundo Maravilloso	Laguna Seca	Oficial
4	Monte Hermón	La Enramada	PROHECO
5	Sagrado Corazón	Nueva San José	PROHECO

Centros de Educación Prebásica (CEPREBs)

N°	NOMBRE DEL CENTRO EDUCATIVO	LUGAR	OBSERVACION
1	Mis Lindos Angelitos	Los Anises	Las personas encargadas de impartir las clases por lo general habitan en la misma comunidad. La Municipalidad paga un incentivo a las voluntarias que atiendes estos Centros Educativos
2	Faro De Luz	La Pimienta	
3	Manzanitas	Las Manzanas	
4	Nuevo Amanecer	Zompoperos	
5	Gotitas De Amor	Puerta Del Potrero	
6	Luz de Aprendizaje	El Chaparral	
7	Gregorio Cuellar	Higuerones	
8	Rayito De Luz	El porvenir	
9	Rayito De Luz	El Diviso	
10	Semillas del Futuro	El Calichito	
11	Arco Iris	El Zarzal	
12	Rosas del Edén	El Zapote	
13	Nuevo Amanecer	El Carmen	
14	Oscar Manueles	Buena Vista	
15	Mario Mancía Mejía	Barrio La Sierra, Delicias	
16	Estrellas Infantiles	El Barquito	
17	El Carmen	Nueva Esperanza	

7.1.7 PRODUCTIVA

La infraestructura productiva existente está basada en galeras para el procesamiento de la caña de azúcar, predios acondicionados para el molido y secado del café, silos o barriles para el almacenamiento de granos básicos, procesamiento de la leche, y existen algunos sistema de riego de forma individual.

VIII. INSTITUCIONALIDAD E INVERSIÓN PARA EL DESARROLLO

8.1 DESEMPEÑO MUNICIPAL

La Corporación Municipal de San José de Comayagua está integrada por el Alcalde Municipal, Vice Alcaldesa y 6 Regidores. La Unidad Técnica Municipal está integrada por los siguientes departamentos: Administración General, Secretaría Municipal, Tesorería, Auditoría Interna Municipal, Catastro, Administración Tributaria, Unidad de Proyectos, Unidad Municipal Ambiental, Departamento Municipal de Justicia, Oficina Municipal de la Mujer, Maquinaria y Equipo y el Departamento de Policía Municipal; con un total de 19 empleados.

La sociedad civil está representada por la Comisión Ciudadana de Transparencia que está formada por 4 miembros y un Comisionado Municipal,; cada una de las Comunidades tienen Alcaldes Auxiliares, Patronatos y otras organizaciones comunitarias.

El presupuesto que ejecuta la Municipalidad se elabora de forma participativa con el involucramiento de las fuerzas vivas comunitarias, la asignación de fondos se realiza mediante la disponibilidad financiera en el marco del pacto por una vida mejor. La Administración Municipal presenta cada año la rendición de cuentas a los entes correspondientes conteniendo catorce (14) formas denominadas así: 01 Liquidación del Presupuesto de Ingresos, 02 Liquidación de Presupuesto de Egresos por cada Programa, 03 Liquidación del Presupuesto de Egresos Consolidado, 04 Liquidación del Presupuesto, 05 Arqueo de Caja General, 06 Arqueo de Caja Chica o Fondo Rotatorio, 07 Cuentas de Tesorería, 08, Control de Financiamiento, 09 Control de Bienes Muebles e Inmuebles, 10 Informe Anual de Proyectos, 11 Estado de Ingresos y Egresos, 12 Balance General (Estado Financiero), 13 Estado de Ingresos y Egresos Comparativo y 14 Balances Generales Comparativos (Estados

Financieros). Asimismo se presenta el Presupuesto de Ingresos y Egresos y el Plan de Arbitrios según el año que corresponda. En este sentido las opiniones vertidas por el Departamento de Rendición de Cuentas Municipales del Tribunal Superior de Cuentas en nota enviada a la Corporación Municipal es que al realizar la revisión del informe de Rendición de Cuentas de la municipalidad de San José de Comayagua, departamento de Comayagua, correspondiente al periodo del 01 de enero al 31 de diciembre de 2016, con el propósito de emitir una opinión, se manifiesta que la información proporcionada por la administración cumple con lo establecido tanto en los artículos 91 y 98 numeral 6), de la Ley de Municipalidades y su Reglamento, como en el Manual y Formas para la Rendición de Cuentas Municipal. El análisis ha sido practicado en ejercicio de las funciones y atribuciones contenidas en la Ley Orgánica del Tribunal Superior de Cuentas, Ley de Municipalidades y en el Manual y Formas para la Rendición de Cuentas Municipales. Durante la revisión, no se encontraron deficiencias significativas. Lo que indica que el desempeño Municipal está de acuerdo al marco legal vigente.

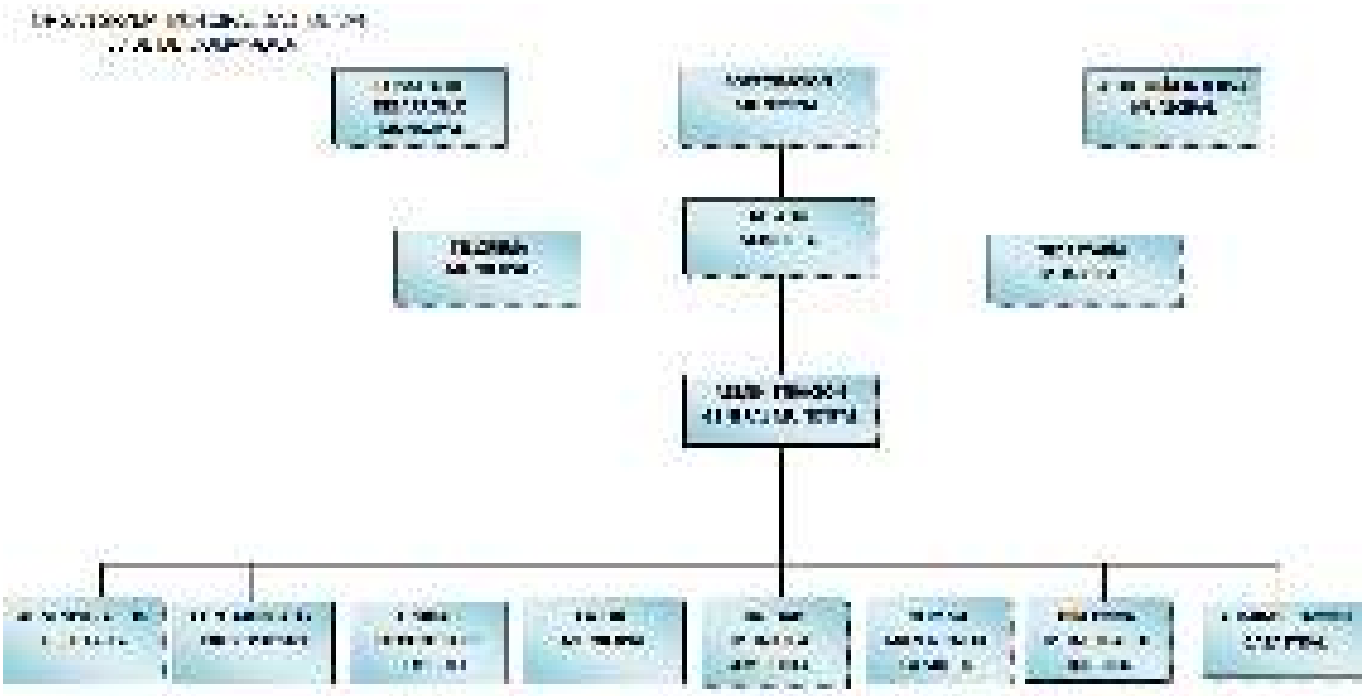

8.2 PRESENCIA INSTITUCIONAL EN EL MUNICIPIO

En el Municipio de San José de Comayagua, tienen presencia las siguientes instituciones: AMUPROLAGO, Aldea Global, Programa de Reconstrucción Rural-PRR, Madre Feliz-MAFE, Proyecto Aldea Global, CONADEH, Regal Spring Honduras, Honduras Crecimiento, ADACOZ, IHCAFE, Secretaría de Educación por medio de la Dirección Municipal de Educación y los diferentes Centros educativos, la Secretaría de Salud por medio del CESAMO ubicado en el área urbana, y el CESAR en la Aldea Las Delicias.

En la cabecera Municipal está ubicada la Municipalidad, la Jefatura Policial, el Juzgado de Paz, el Registro Nacional de las Personas, la Oficina Municipal de Educación, cada una de las aldeas cuenta con escuela de educación primaria las comunidades que no tienen jardín de niños, cuentan con centros de educación prebásica-CEPREBs. De igual forma se cuenta con la Cooperativa de Ahorro y Crédito 15 de Septiembre, Ltda.

8.3 SOCIEDAD CIVIL

La sociedad civil del Municipio está organizada en Patronatos, Juntas de agua, Sociedad de Padres de Familia, Cajas Rurales, Iglesias, Grupos Juveniles, Equipos de Futbol, Clubs de Amas de casa, Grupos de mujeres, Grupos campesinos, Sociedad de Padres de Familia, Consejos de desarrollo Educativo-CED, Comités Ambientales, Comisión Ciudadana de Transparencia entre otras organizaciones que van surgiendo.

Sus funciones son las siguientes:

#	ORGANIZACIONES COMUNITARIAS	FUNCIONES
1	Patronatos Promejoramiento Comunal	Gestionar los proyectos prioritarios de cada localidad, coordinar la ejecución de los proyectos en sus lugares como ser la mano de obra no calificada y el acarreo de materiales locales.
2	Juntas de Agua Potable	administrar los fondos que aporta cada beneficiario del proyecto, velar por el buen funcionamiento del servicio a los abonados como ser la reparación periódica de tubos tanques de almacenamiento rompe cargas válvulas ETC.
3	Cajas Rurales	hacer producir un capital semilla que se les asigna a cada organización mediante las actividades que ellos crean convenientes
4	Sociedad de Padres de Familia	Trabajar como apoyo de maestros y alumnos en cada uno de los lugares en las que fueran organizadas
5	Clubs de Amas de Casa	Apoyar a los centros educativos en las actividades programadas durante el año escolar
6	Comisión Ciudadana de Transparencia	Velar por el buen uso de los recursos económicos asignados a la corporación municipal (una comisión por todo el municipio).
7	Grupos de Mujeres	Trabajar mancomunadamente para generar recursos económicos para satisfacer sus necesidades.
8	Grupos Campesinos	Hacer trabajos colectivos mancomunando esfuerzos para generar mejores condiciones de vida en cada uno de los miembros.

8.4 INVERSIÓN SOCIAL AÑO 2016

La principal fuente de inversión del Municipio está en la ejecución de transferencias asignadas cada año. En el año 2016 se hizo una inversión social de **Lps.13,312,217.02**, con la ejecución de diferentes proyectos en todas las comunidades y área urbana del municipio.

A continuación se presenta el estado de ingresos y egresos comparativo del año 2016:

SAMI

Estado de Ingresos y Egresos - Comparativo
(Forma 1J - Acumulado)

Descripción	2018	2017	Diferencia	%
I. INGRESOS	[illegible]	[illegible]	[illegible]	[illegible]
[illegible]	[illegible]	[illegible]	[illegible]	[illegible]
[illegible]	[illegible]	[illegible]	[illegible]	[illegible]
[illegible]	[illegible]	[illegible]	[illegible]	[illegible]
[illegible]	[illegible]	[illegible]	[illegible]	[illegible]
[illegible]	[illegible]	[illegible]	[illegible]	[illegible]
[illegible]	[illegible]	[illegible]	[illegible]	[illegible]
[illegible]	[illegible]	[illegible]	[illegible]	[illegible]
[illegible]	[illegible]	[illegible]	[illegible]	[illegible]
[illegible]	[illegible]	[illegible]	[illegible]	[illegible]
[illegible]	[illegible]	[illegible]	[illegible]	[illegible]
[illegible]	[illegible]	[illegible]	[illegible]	[illegible]
[illegible]	[illegible]	[illegible]	[illegible]	[illegible]
[illegible]	[illegible]	[illegible]	[illegible]	[illegible]
[illegible]	[illegible]	[illegible]	[illegible]	[illegible]
[illegible]	[illegible]	[illegible]	[illegible]	[illegible]
[illegible]	[illegible]	[illegible]	[illegible]	[illegible]
[illegible]	[illegible]	[illegible]	[illegible]	[illegible]
[illegible]	[illegible]	[illegible]	[illegible]	[illegible]
[illegible]	[illegible]	[illegible]	[illegible]	[illegible]
[illegible]	[illegible]	[illegible]	[illegible]	[illegible]
[illegible]	[illegible]	[illegible]	[illegible]	[illegible]
[illegible]	[illegible]	[illegible]	[illegible]	[illegible]
[illegible]	[illegible]	[illegible]	[illegible]	[illegible]
[illegible]	[illegible]	[illegible]	[illegible]	[illegible]
[illegible]	[illegible]	[illegible]	[illegible]	[illegible]
[illegible]	[illegible]	[illegible]	[illegible]	[illegible]
[illegible]	[illegible]	[illegible]	[illegible]	[illegible]
[illegible]	[illegible]	[illegible]	[illegible]	[illegible]
[illegible]	[illegible]	[illegible]	[illegible]	[illegible]
[illegible]	[illegible]	[illegible]	[illegible]	[illegible]
[illegible]	[illegible]	[illegible]	[illegible]	[illegible]
[illegible]	[illegible]	[illegible]	[illegible]	[illegible]
[illegible]	[illegible]	[illegible]	[illegible]	[illegible]
[illegible]	[illegible]	[illegible]	[illegible]	[illegible]
[illegible]	[illegible]	[illegible]	[illegible]	[illegible]
[illegible]	[illegible]	[illegible]	[illegible]	[illegible]
[illegible]	[illegible]	[illegible]	[illegible]	[illegible]
[illegible]	[illegible]	[illegible]	[illegible]	[illegible]
[illegible]	[illegible]	[illegible]	[illegible]	[illegible]
[illegible]	[illegible]	[illegible]	[illegible]	[illegible]
[illegible]	[illegible]	[illegible]	[illegible]	[illegible]
[illegible]	[illegible]	[illegible]	[illegible]	[illegible]
[illegible]	[illegible]	[illegible]	[illegible]	[illegible]
[illegible]	[illegible]	[illegible]	[illegible]	[illegible]
[illegible]	[illegible]	[illegible]	[illegible]	[illegible]
[illegible]	[illegible]	[illegible]	[illegible]	[illegible]
[illegible]	[illegible]	[illegible]	[illegible]	[illegible]
[illegible]	[illegible]	[illegible]	[illegible]	[illegible]
[illegible]	[illegible]	[illegible]	[illegible]	[illegible]
[illegible]	[illegible]	[illegible]	[illegible]	[illegible]
[illegible]	[illegible]	[illegible]	[illegible]	[illegible]
[illegible]	[illegible]	[illegible]	[illegible]	[illegible]
[illegible]	[illegible]	[illegible]	[illegible]	[illegible]
[illegible]	[illegible]	[illegible]	[illegible]	[illegible]

SAMI
Estado de Ingresos y Egresos - Comparativo

IX. **PRINCIPALES POTENCIALIDADES Y PROBLEMAS**

9.1 DIAGNÓSTICO SITUACIONAL DEL TERRITORIO-ANÁLISIS DE LAS FORTALEZAS, DEBILIDADES, OPORTUNIDADES Y AMENAZAS POR EJE TEMÁTICO

(F-12)

Análisis de las Fortalezas y Debilidades por eje temático de intervención territorial

Departamento: Comayagua Municipio: San José de Comayagua Fecha de aprobación: 12/07/2017

Eje temático **ORDENAMIENTO TERRITORIAL**

FORTALEZAS	DEBILIDADES
✓ Departamento de Castastro Municipal en la Municipalidad de San José de Comayagua ✓ La Municipalidad de San José de Comayagua cuenta con un sistema avanzado para la medición y ubicación de tierras (Sure y Micro Estación) ✓ Equipo técnico actualizado ✓ Ficha catastral por cada contribuyente	✓ Las Aldeas del Municipio no están delimitadas ✓ No está delimitado el perímetro urbano de las aldeas ✓ No se ha podido consensuar la lotificación de terrenos en el área urbana ✓ No se han delimitado las áreas de bosque y fuentes productoras de agua

(F-13)

Análisis de las Oportunidades y Amenazas por eje temático de intervención territorial

Departamento: Comayagua Municipio: San José de Comayagua Fecha de aprobación:12/07/2017

Eje temático: **ORDENAMIENTO TERRITORIAL**

OPORTUNIDADES	AMENAZAS
✓ Ley de Ordenamiento Territorial ✓ Instituto de la Propiedad	✓ Desastres Naturales

(F-12)

Análisis de las Fortalezas y Debilidades por eje temático de intervención territorial

Departamento: Comayagua Municipio: San José de Comayagua Fecha de aprobación: 12/07/2017

Eje temático: **SALUD Y NUTRICIÓN**

FORTALEZAS	DEBILIDADES
✓ El Municipio cuenta con un modelo descentralizado de salud ✓ Se cuenta con personal para atender las necesidades primarias en salud. (Médico general, Odontólogo, Auxiliares de Enfermería, Promotores) ✓ Infraestructura adecuada en el CESAMO del área urbana ✓ Unidad comunitaria de Salud en Las Delicias ✓ Personal técnico capacitado ✓ Voluntarios de salud capacitados ✓ Centros domiciliarios de salud en 4 zonas (Puerta del Potrero, Los Anises, Higuerones, El Porvenir) ✓ Se ha disminuido el índice de mortalidad infantil ✓ El parto institucional	✓ Falta de apoyo comunitario en las diferentes actividades realizadas por el centro de salud ✓ No hay priorización de necesidades básicas por parte de las organizaciones comunitarias ✓ Alta tasa de natalidad ✓ Alto índice de embarazos en adolescentes ✓ Falta de unidades comunitarias de salud ✓ Falta de equipamiento a los centros domiciliarios de salud ✓ No se cuenta con una ambulancia municipal

(F-13)

Análisis de las Oportunidades y Amenazas por eje temático de intervención territorial

Departamento: Comayagua Municipio: San José de Comayagua Fecha de aprobación: 12/07/2017

Eje temático: **SALUD Y NUTRICIÓN**

OPORTUNIDADES	AMENAZAS
✓ Instituciones involucradas: - Municipalidad - Aldea Global - ADACOZ	✓ Mayor evolución de enfermedades ✓ Cambio climático

(F-12)

Análisis de las Fortalezas y Debilidades por eje temático de intervención territorial

Departamento: Comayagua Municipio: San José de Comayagua Fecha de aprobación: 12/07/2017

Eje temático: **EDUCACIÓN**

FORTALEZAS	DEBILIDADES
✓ Dirección Municipal de Educación ✓ Todas las comunidades cuentan con docentes de Educación pre básica y básica, en el primero, y segundo ciclo. ✓ Edificios en buen estado ✓ Apoyo de la Corporación Municipal ✓ Se cuenta con una institución de Educación Media ✓ Se posee el área para la construcción de la Oficina Municipal de Educación ✓ El 95% del personal docente tiene título Universitario ✓ Redes organizadas y capacitadas ✓ Biblioteca Municipal ✓ Casa de la Cultura ✓ Dos aulas tecnológicas ✓ Escuela de música	✓ Baja matrícula en los centros educativos ✓ Carencia de mobiliario y el existente en mal estado ✓ No contar con diversas carreras técnicas ✓ Falta el tercer docente en los centros básicos ✓ Padres de familia poco comprometidos ✓ Deserción, repitencia y ausentismo de alumnos ✓ Docentes nombrados no residen en el municipio ✓ Escuelas unidocentes ✓ Estructuras presupuestarias fuera del municipio ✓ No contar con material didáctico ✓ Aulas inadecuadas ✓ No se cuenta con edificio propio para la oficina Municipal de Educación. ✓ No se cuenta con documentos-escrituras de terrenos de los Centros Educativos ✓ No hay personal capacitado para atender las dos aulas tecnológicas con que se cuenta en el Municipio-Delicias y área urbana SJC ✓ Uso inadecuado del celular por parte de los alumnos

(F-13)

Análisis de las Oportunidades y Amenazas por eje temático de intervención territorial

Departamento: Comayagua Municipio: San José de Comayagua Fecha de aprobación: 12/07/2017

Eje temático: **EDUCACIÓN**

OPORTUNIDADES	AMENAZAS
✓ Gestión con el gobierno local ✓ Alianzas y compromisos con ONGs (AQUA FINCA, FORTA, ADACOZ, Honduras Crecimiento, Municipalidad) ✓ Merienda escolar ✓ Atención odontológica para a comunidad educativa ✓ Alianzas con Universidades	✓ Inseguridad social ✓ Drogas y alcoholismo en los Centro Educativos ✓ Alumnas en edad escolar embarazadas ✓ Larga distancia del centro de Educación Media hacia las aldeas. ✓ Pérdidas de estructuras presupuestarias por baja matrícula ✓ Poca equidad de género en las organizaciones de apoyo en los centros educativos ✓ Desintegración familiar ✓ Emigración ✓ Internet ✓ Politización de nombramiento de la Dirección Municipal de Educación

(F-12)

Análisis de las Fortalezas y Debilidades por eje temático de intervención territorial

Departamento: Comayagua Municipio: San José de Comayagua Fecha de aprobación: 12/07/2017

Eje temático: **RECURSOS NATURALES Y AMBIENTE**

FORTALEZAS	DEBILIDADES
✓ Zonas turísticas ✓ Bosques de pino ✓ Minas metálicas y no metálicas	✓ Mal manejo forestal ✓ Falta de conciencia ambiental en las comunidades ✓ Contaminación visual ✓ No se da seguimiento a compromisos de siembra de árboles por aprovechamiento forestal ✓ No están definidas las áreas de protección ✓ Cuando se cometen delitos ambientales, no hay acciones legales inmediatas ✓ Mal uso de los recursos naturales ✓ No hay vivero municipal permanente ✓ No hay campañas de reforestación permanente ✓ No se cuentan con guarda recursos ✓ Cambio de cobertura vegetal por los cultivos ✓ No se cuenta con un sistema de recolección de desechos sólidos en todo el municipio ✓ No hay sistema de manejo adecuado de los desechos sólidos

(F-13)

Análisis de las Oportunidades y Amenazas por eje temático de intervención territorial

Departamento: Comayagua Municipio: San José de Comayagua Fecha de aprobación: 12/07/2017

Eje temático: **RECURSOS NATURALES Y AMBIENTE**

OPORTUNIDADES	AMENAZAS
✓ Reforestación ✓ Planes de manejo forestales ✓ Capacitación a comunidades sobre manejo forestal sostenible ✓ Pago por servicios ambientales ✓ Legislación ambiental existente ✓ Instituto de Conservación Forestal ✓ Ministerio Público-Fiscalía especial del medio ambiente	✓ Extracción de vida silvestre ✓ Descombros ✓ Extinción de flora y fauna ✓ Contaminación química ✓ Cambio de uso de suelo para actividades forestales y agrícolas ✓ Cambio climático ✓ El gorgojo ✓ Los incendios forestales

(F-12)

Análisis de las Fortalezas y Debilidades por eje temático de intervención territorial

Departamento: Comayagua Municipio: San José de Comayagua Fecha de aprobación: 12/07/2017

Eje temático: **GRUPOS VULNERABLES**

FORTALEZAS	DEBILIDADES
✓ Oficina Municipal de la Mujer, Niñez, Juventud y Adulto Mayor en funcionamiento en la Municipalidad ✓ Registro de grupos identificados ✓ Grupos de mujeres organizados ✓ Sistema Local de Protección de los Derechos Humanos-SILOP-DH, organizado ✓ Red multisectorial organizada con representación de todos los grupos en vulnerabilidad ✓ Convenios suscritos con ASIDE, y la Secretaría de Desarrollo e Inclusión Social	✓ Vulnerabilidad ligada a condiciones de pobreza. ✓ Poco conocimiento en tema de Derechos Humanos ✓ Poca funcionalidad de algunos grupos de apoyo organizados ✓ Infraestructura sin acceso para personas con discapacidad y adultos mayores. ✓ Poca asistencia de personas para procesos de capacitación y organización ✓ No existe una política municipal en materia de grupos vulnerables

(F-13)

Análisis de las Oportunidades y Amenazas por eje temático de intervención territorial

Departamento: Comayagua Municipio: San José de Comayagua Fecha de aprobación: 12/07/2017

Eje temático: **GRUPOS VULNERABLES**

OPORTUNIDADES	AMENAZAS
✓ Apoyo de organizaciones e instituciones externas: CONADEH, Aldea Global-Programa Deborah, DINAF, Secretaría de Desarrollo e Inclusión Social (SEDIS), AMUPROAGO, ASIDE, CEPUDO, Honduras Crecimiento, ✓ Leyes que protegen los Derechos Humanos ✓ Existen proyectos de compensación social ✓ Sensibilización en los medios de comunicación sobre Derechos de los Grupos Vulnerables	✓ Politización de proyectos de compensación social ✓ Reducción de presupuestos establecidos para Grupos vulnerables (Niñez, Juventud, Mujer y Adulto Mayor) ✓ Incumplimiento de leyes especiales por parte del estado y empresa privada ✓ Desmovilización de Grupos Vulnerables-dependencia de bonos u otros proyectos-

(F-12)

Análisis de las Fortalezas y Debilidades por eje temático de intervención territorial

Departamento: Comayagua Municipio: San José de Comayagua Fecha de aprobación: 12/07/2017

Eje temático: **VIVIENDA**

FORTALEZAS	DEBILIDADES
✓ Recursos accesibles (madera, piedra, agua) ✓ Vías de acceso en condiciones adecuadas para acarreo de materiales ✓ Mano de obra a un precio accesible ✓ Apoyo de la Municipalidad en dotación de algunos materiales para mejoramiento de viviendas (láminas de zinc y cemento) ✓ Política Municipal de Vivienda	✓ Escasos recursos económicos ✓ Poco o ningún ingreso económico por familias ✓ Falta de acceso a financiamiento con las entidades financieras ✓ Mala coordinación por parte del gobierno central en apoyo a viviendas (se desarrolla de manera directa y parcializada)

(F-13)

Análisis de las Oportunidades y Amenazas por eje temático de intervención territorial

Departamento: Comayagua Municipio: San José de Comayagua Fecha de aprobación: 12/07/2017

Eje temático: **VIVIENDA**

OPORTUNIDADES	AMENAZAS
✓ Legalización de predios ✓ Instituto de la Propiedad ✓ Hábitat para la humanidad ✓ ONGs que trabajan en apoyo a las viviendas dignas (CEPUDO)	✓ Fenómenos naturales ✓ Lluvias que provocan deslizamientos ✓ Vulnerabilidad de los suelos ✓ Huracanes ✓ Alza en los costos de los materiales ✓ Politización de proyectos de vivienda ✓ Fallas geológicas en diferentes comunidades del Municipio (La Puerta, Los Anises)

(F-12)
Análisis de las Fortalezas y Debilidades por eje temático de intervención territorial

Departamento: Comayagua Municipio: San José de Comayagua Fecha de aprobación: 12/07/2017

Eje temático: **AGUA Y SANEAMIENTO**

FORTALEZAS	DEBILIDADES
✓ Dos microcuencas en proceso de declaración (La Pita y El Volcancito) ✓ Reglamentos con que cuentan algunas Juntas Administradoras de Agua Potable ✓ Sistema de acueducto ✓ Siete Juntas Administradoras de Agua Potable del Municipio, cuentan con Personerías jurídicas ✓ Recurso hídrico ✓ Vivero Municipal	✓ No se cuenta con herramientas de trabajo ✓ No se cuenta con personal de campo a tiempo completo ✓ Agua no apta para consumo humano ✓ Las Juntas Administradoras de Agua Potable no planifican sus actividades mediante un plan de trabajo ✓ No se da mantenimiento al acueducto ✓ Estado actual de las microcuencas: Pérdida de cobertura forestal y agricultura migratoria ✓ Tenencia de la tierra en zonas productoras de agua ✓ Poca conciencia ambiental de la población ✓ No capacidad de medición del impacto ambiental generado por diversas actividades ✓ No se cuenta con un sistema de recolección de desechos sólidos en todo el municipio ✓ No hay sistema de manejo adecuado de los desechos sólidos ✓ No se da uso a los hipocloradores ✓ No hay conciencia de la población en valorar el recurso- en el pago por servicio de agua

(F-13)
Análisis de las Oportunidades y Amenazas por eje temático de intervención territorial

Departamento: Comayagua Municipio: San José de Comayagua Fecha de aprobación: 12/07/2017

Eje temático: **AGUA Y SANEAMIENTO**

OPORTUNIDADES	AMENAZAS
✓ Pago por servicios ambientales ✓ Organizaciones e instituciones de apoyo: AMUPROLAGO, USAID Proparque, ICF, Fiscalía Especial del Medio Ambiente ✓ Legislación ambiental ✓ Demarcación de mayor área forestal ✓ Reforestación ✓ Planta purificadora de agua ✓ Agua viva para el mundo	✓ Contaminación ✓ Acueducto a la intemperie ✓ Tala de bosque ✓ Incendios forestales

(F-12)

Análisis de las Fortalezas y Debilidades por eje temático de intervención territorial

Departamento: Comayagua Municipio: San José de Comayagua Fecha de aprobación: 12/07/2017

Eje temático: **ECONOMÍA**

FORTALEZAS	DEBILIDADES
✓ Producción de café ✓ Producción de caña de azúcar ✓ Producción de granos básicos (maíz y frijoles) ✓ Cajas rurales ✓ Grupos organizados ✓ Feria del Emprendedor (Mercado en inicio de operaciones) ✓ Capacidades locales ✓ Talleres impartidos por INFOP (Panadería)	✓ No se cuenta con infraestructura para mercado municipal ✓ No se cuenta con un centro de acopio municipal ✓ Dificultades de acceso vial ✓ Se practica la economía de subsistencia ✓ Poca educación vocacional ✓ Bajo o ningún apoyo al comercio local ✓ Poca visión empresarial ✓ Los productores de café no declaran el 100% de su producción cosechada en el municipio, lo que implica que la asignación de fondos por el fondo cafetero, sean asignados a otro municipio ✓ No se cuenta con la infraestructura para un centro de formación integral

(F-13)

Análisis de las Oportunidades y Amenazas por eje temático de intervención territorial

Departamento: Comayagua Municipio: San José de Comayagua Fecha de aprobación: 12/07/2017

Eje temático: **ECONOMÍA**

OPORTUNIDADES	AMENAZAS
✓ Ubicación geográfica adecuada; cercanía a la Carretera CA-5. ✓ Creación de la Unidad de Desarrollo Económico Local como un departamento más en la Municipalidad ✓ Acceso a apoyo por ONGs e instituciones: ✓ CDE: Centro de Desarrollo Empresarial ✓ INFOP ✓ IHCAFE ✓ Fondo Cafetero Nacional ✓ AHPROCAFE ✓ ANACAFE ✓ Fondos del gobierno en apoyo a las Mipymes ✓ Transformación de productos locales con valor agregado	✓ La Política ✓ Problemas de intermediación ✓ Fuertes lluvias o sequía

(F-12)

Análisis de las Fortalezas y Debilidades por eje temático de intervención territorial

Departamento: Comayagua Municipio: San José de Comayagua Fecha de aprobación: 12/07/2017

Eje temático: **SEGURIDAD ALIMENTARIA**

FORTALEZAS	DEBILIDADES
✓ El Municipio cuenta con suelos y clima apropiados para la producción de alimentos que garantizan la seguridad alimentaria. ✓ Personal de salud capacitados en vigilancia nutricional ✓ Áreas de terreno para implementación de huertos familiares ✓ Sistemas de riego en algunos centros educativos	✓ Falta de conocimientos ✓ Falta de asistencia técnica por parte de instituciones de gobierno ✓ Desorganización de los productores ✓ Poco rendimiento educativo ✓ Las madres de familia tienen poca o ninguna formación nutricional ✓ No hay acceso a créditos con las diferentes entidades financieras por los engorrosos trámites ✓ No hay un programa de nutrición infantil ✓ Falta de asistencia técnica ✓ No se promueven los huertos familiares ✓ Falta de conciencia de la población para la implementación de los huertos familiares ✓ Falta de conciencia y conocimiento en la población para el consumo de alimentos saludables

(F-13)

Análisis de las Oportunidades y Amenazas por eje temático de intervención territorial

Departamento: Comayagua Municipio: San José de Comayagua Fecha de aprobación: 12/07/2017

Eje temático: **SEGURIDAD ALIMENTARIA**

OPORTUNIDADES	AMENAZAS
✓ Accesibilidad a mercados ✓ Programas de asistencia técnica y financiera en materia productiva	✓ Deficiencia de apoyo institucional ✓ Altos índices de desnutrición infantil ✓ Dependencia de proyectos de compensación social (Bono diez mil, programas de gobierno) ✓ Fenómenos naturales ✓ Falta de apoyo financiero por parte de instituciones de gobierno

(F-12)

Análisis de las Fortalezas y Debilidades por eje temático de intervención territorial

Departamento: Comayagua Municipio: San José de Comayagua Fecha de aprobación: 12/07/2017

Eje temático: **TIERRA**

FORTALEZAS	DEBILIDADES
✓ La Municipalidad cuenta con un título ejidal ✓ La Municipalidad cuenta con tres títulos privados de propiedad: Chula Vista, Higuerones y Los Negros ✓ Contamos con un 90% de acceso a vías de comunicación ✓ Contamos con un 80% de levantamiento catastral finalizado y un 20% en proceso de levantamiento ✓ Departamento de Catastro Municipal funcionando en la Municipalidad ✓ Facilidad en procedimiento para legalización de terrenos	✓ La geografía del Municipio tiene más de 90% en ladera ✓ No se implementan técnicas de cultivo adecuadas ✓ Falta de legalización de terrenos ✓ No se desarrollan los cultivos, de acuerdo a las potencialidades productivas ✓ No se cuenta con análisis de suelos para determinar las potencialidades productivas ✓ Falta de asistencia técnica en la producción ✓ Se practican actividades productivas no propias o adecuadas a la zona ✓ Las personas de escasos recursos no cuentan con tierra propia para cultivar ✓ Títulos INA en títulos privados del Municipio

(F-13)

Análisis de las Oportunidades y Amenazas por eje temático de intervención territorial

Departamento: Comayagua Municipio: San José de Comayagua Fecha de aprobación: 12/07/2017

Eje temático: **TIERRA**

OPORTUNIDADES	AMENAZAS
✓ Apertura de la Municipalidad en el otorgamiento de terrenos a los vecinos del Municipio ✓ Alianzas estratégicas para apertura, reparación y mantenimiento a las vías de acceso: Fondo Cafetero Nacional ✓ IP (Instituto de la Propiedad) ✓ INA (Instituto Nacional Agrario)	✓ Deforestación ✓ Contaminación ✓ Derrumbes y deslizamientos ✓ Invasiones de tierra ✓ No hay asistencia técnica por parte de instituciones ✓ Sobre valoración de títulos INA para el desglose a propietario s específicamente en Las Delicias ✓ Titulación de tierras por parte del INA

(F-12)
Análisis de las Fortalezas y Debilidades por eje temático de intervención territorial

Departamento: Comayagua Municipio: San José de Comayagua Fecha de aprobación: 12/07/2017

Eje temático: **PARTICIPACIÓN**

FORTALEZAS	DEBILIDADES
✓ Organizaciones comunitarias representadas a través de los Patronatos, Alcaldes Auxiliares, Juntas Administradoras de Agua, Sociedad de Padres de Familia, Comités de salud, Consejo de Maestros, Asociación de Patronatos, entre otras ✓ Funcionamiento de la Comisión Ciudadana de Transparencia ✓ Comisionado Municipal	✓ Falta de compromiso social de parte de la población en el funcionamiento de las Organizaciones de Sociedad Civil. ✓ No se aprovechan los espacios ya establecidos de participación ciudadana ✓ No hay equidad de género en las organizaciones comunitarias

(F-13)
Análisis de las Oportunidades y Amenazas por eje temático de intervención territorial

Departamento: Comayagua Municipio: San José de Comayagua Fecha de aprobación: 12/07/2017

Eje temático: **PARTICIPACIÓN**

OPORTUNIDADES	AMENAZAS
✓ Presencia de Instituciones y organizaciones en el Municipio que apoyan la participación ciudadana. ✓ El CONADEH ✓ Legislación vigente que propicia la participación ciudadana y funcionamiento de las Organizaciones de Sociedad Civil	✓ Politización de organizaciones de sociedad civil ✓ La corrupción, desmotiva la participación ciudadana

(F-12)

Análisis de las Fortalezas y Debilidades por eje temático de intervención territorial

Departamento: Comayagua Municipio: San José de Comayagua Fecha de aprobación: 12/07/2017

Eje temático: **SEGURIDAD CIUDADANA**

FORTALEZAS	DEBILIDADES
✓ La Municipalidad cuenta con la Policía Municipal y el Departamento Municipal de Justicia ✓ La Policía Municipal y Departamento Municipal de Justicia cuentan con logística básica para atender a los llamados de la ciudadanía para resolver sus problemas ✓ Coordinación con instituciones con presencia en el municipio: Salud, educación, juzgado de paz ✓ Alcaldes Auxiliares ✓ Apoyo de las comunidades en diversas actividades comunitarias en coordinación con los Alcaldes Auxiliares ✓ Acceso a la Ley de Policía y convivencia social ✓ Realización de actividades de prevención y sana recreación ✓ En Proceso de instalación la cabina de consulta legal	✓ Poco interés de la policía nacional presente en nuestro municipio ✓ Poco involucramiento de la Policía Nacional Preventiva ✓ Temor de la población al denunciar ✓ No hay control de nuevos habitantes que llegan al Municipio

(F-13)

Análisis de las Oportunidades y Amenazas por eje temático de intervención territorial

Departamento: Comayagua Municipio: San José de Comayagua Fecha de aprobación: 12/07/2017

Eje temático: **SEGURIDAD CIUDADANA**

OPORTUNIDADES	AMENAZAS
✓ Convenios con instituciones en material legal (Universidades) ✓ Sistema Local de Protección de los Derechos Humanos – SILOP-DH ✓ Aldea Global-Programa Deborah ✓ Policía Nacional Preventiva ✓ Policía Militar ✓ Ministerio Púbico ✓ Internet	✓ Menores de edad en riesgo social ✓ Violencia doméstica e intrafamiliar ✓ Internet ✓ Maras y pandillas ✓ Poca presencia de la Policía Nacional Preventiva en

(F-12)

Análisis de las Fortalezas y Debilidades por eje temático de intervención territorial

Departamento: Comayagua Municipio: San José de Comayagua Fecha de aprobación: 12/07/2017

Eje temático: **INFRAESTRUCTURA SOCIAL**

FORTALEZAS	DEBILIDADES
✓ Suelos rocosos en el casco urbano del Municipio ✓ Mano de obra local calificada ✓ Aporte de contraparte comunitaria en la ejecución de proyectos-Mano de obra local no calificada ✓ Materiales locales abundantes ✓ Unidad Ejecutora de proyectos en funcionamiento en la Municipalidad ✓ La Municipalidad cuenta con maquinaria (retroexcavadora, mezcladora y compactadora) ✓ Apoyo técnico de la Mancomunidad con la asignación de un Ingeniero Civil, para la supervisión de proyectos	✓ No se cuenta con proveedores locales de materiales de construcción. ✓ Falta de mano de obra calificada ✓ Falta de logística para la Unidad de Proyectos (gps, estación total y otros) ✓ Falta de maquinaria pesada (patrol, volquetas) ✓ Falta de control en la calidad de obras ✓ No se asigna el presupuesto adecuado para los proyectos ✓ No hay acceso a personas con discapacidad en los edificios públicos ✓ Los proveedores locales no están legalmente constituidos

(F-13)

Análisis de las Oportunidades y Amenazas por eje temático de intervención territorial

Departamento: Comayagua Municipio: San José de Comayagua Fecha de aprobación: 12/07/2017

Eje temático: **INFRAESTRUCTURA SOCIAL**

OPORTUNIDADES	AMENAZAS
✓ Contrapartes comunitarias ✓ Ayudas externas por ONGs u organismos internacionales ✓ Transferencia del Gobierno Central ✓ AMUPROLAGO ✓ ADACOZ ✓ AQUAFINCA ✓ Hábitat para la Humanidad ✓ IDECOAS (Instituto de Desarrollo Comunitario, Agua y Saneamiento) ✓ Ley de Contratación del Estado ✓ Servicio de Administración de Rentas	✓ Desastres Naturales ✓ Inestabilidad de suelos en la mayoría de comunidades en el área rural ✓ Politización de fondos públicos ✓ Alza en el costo de materiales ✓ Trámites engorrosos con entes del estado

(F-12)

Análisis de las Fortalezas y Debilidades por eje temático de intervención territorial

Departamento: Comayagua Municipio: San José de Comayagua Fecha de aprobación: 12/07/2017

Eje temático: **TURISMO**

FORTALEZAS	DEBILIDADES
✓ Clima agradable ✓ Atractivos turísticos ✓ Casa de la Cultura ✓ Sociedad cultural Municipal organizada ✓ Relatos históricos ✓ Jóvenes capacitados en turismo ✓ Escuela de música	✓ La Municipalidad no cuenta con una Oficina de Turismo ✓ Poco desarrollo de los atractivos turísticos ✓ Falta de herramientas de mercadeo ✓ El acceso vial ✓ No hay señalización de ubicación del Municipio ✓ Falta de infraestructura turística ✓ Falta de seguimiento a procesos iniciados en el tema de desarrollo turístico ✓ Falta de identidad con el Municipio ✓ Falta de cultura turística ✓ Atractivos turísticos ubicados en terrenos privados

(F-13)

Análisis de las Oportunidades y Amenazas por eje temático de intervención territorial

Departamento: Comayagua Municipio: San José de Comayagua Fecha de aprobación: 12/07/2017

Eje temático: **TURISMO**

OPORTUNIDADES	AMENAZAS
✓ Red Nacional de cuevas ✓ Sitios montañosos alrededor del Municipio ✓ Apertura de deportes extremos (Sitios aptos para práctica de: senderismo, escalada, camping, canopy, ciclismo, jumping, parapente, ala delta-vuelos sin motor) ✓ Condiciones adecuadas para Agroturismo ✓ Condiciones adecuadas para Aviturismo ✓ AMUPROLAGO ✓ Honduras Crecimiento	✓ Cambios drásticos en el clima ✓ Inseguridad en el país ✓ Políticas de gobierno que afectan el sector turismo ✓ Competencia intermunicipal (Taulabé y San Pedro de Zacapa)

X. EL PLAN DE DESARROLLO DEL MUNICIPIO

10.1 VISIÓN COMPARTIDA

Para el 2025 ser un Municipio con acceso a servicios básicos de calidad, bajo una estrategia de desarrollo local sostenible, garantizando la seguridad, participación ciudadana, respeto a los derechos humanos, igualdad y equidad de género y una cultura de protección de los recursos naturales.

10. 2 LÍNEAS ESTRATÉGICAS

1. Servicios básicos de calidad
2. Estrategia de desarrollo local sostenible
3. Seguridad Ciudadana
4. Participación Ciudadana
5. Respeto a los derechos humanos
6. Igualdad y equidad de género
7. Cultura de Protección de los recursos naturales

10.3 OBJETIVOS ESTRATÉGICOS POR LÍNEA ESTRATÉGICA Y EJES TEMÁTICOS

#	LÍNEAS ESTRATÉGICAS	OBJETIVOS DE LINEA	EJES TEMÁTICOS
1	Servicios básicos de calidad	1.1. Brindar calidad de vida a los habitantes del Municipio de San José de Comayagua, mejorando los servicios básicos de salud y creando programas adecuados de nutrición.	Salud y Nutrición
		1.2. Mejorar las condiciones pedagógicas y logísticas de los diferentes centros educativos del Municipio.	Educación
		1.3. Mejorar la calidad de vida de la población del Municipio, creando programas y proyectos que contribuyan a garantizar la seguridad alimentaria y nutricional especialmente a personas de mayor pobreza y vulnerabilidad.	Seguridad Alimentaria
		1. 4. Mejorar las condiciones de vida de los habitantes del municipio de San José de Comayagua, facilitando el acceso a viviendas dignas.	Vivienda
		1.5. Mejorar la infraestructura vial y básica de todas las comunidades del Municipio, en coordinación con las organizaciones comunitarias.	Infraestructura Social

2	**Estrategia de desarrollo local sostenible**	2.1. Crear las condiciones necesarias para promover el desarrollo local potenciando los recursos con que dispone el territorio municipal y fortaleciendo las capacidades locales. 2.2. Elevar los rendimientos de la producción agrícola, apoyar en la tenencia legal de los terrenos y dotación de predios a personas que no poseen tierra para trabajar. 2.3. Crear el Municipio de San José de Comayagua en un destino turístico de calidad.	Economía Tierra Turismo
3	**Seguridad ciudadana**	3.1. Crear una cultura de seguridad ciudadana con acciones preventivas, participación de la sociedad y rescate de valores.	Seguridad Ciudadana
4	**Participación ciudadana**	4.1. Fomentar la participación ciudadana en la población del Municipio.	Participación
5	**Respeto a los derechos humanos**	5.1. Fomentar en la población y autoridades locales el respeto a los derechos humanos, brindando la atención adecuada a los grupos en vulnerabilidad.	Grupos Vulnerables: Mujer, Juventud, Niñez, Adulto Mayor
6	**Igualdad y equidad de género**	6.1. Promover la participación igualitaria de hombres y mujeres educando a la población e incidiendo en la reducción de las diferentes formas de discriminación.	
7	**Cultura de protección de los recursos naturales**	**7.1.** Dar a conocer los límites de cada comunidad, áreas de bosque, fuentes productoras de agua, zonas de riesgo y áreas turísticas.	Agua y Saneamiento Recursos Naturales y Ambiente, Ordenamiento Territorial

10.4 IDEAS DE PROYECTOS, PRIORIZACIÓN, PROGRAMACIÓN, COSTOS Y FINANCIAMIENTO

Para la priorización de proyectos nos basamos en la guía de criterios para la priorización de proyectos estratégicos territoriales. A continuación la guía de criterios (F-14) y posteriormente se detalla por eje temático la priorización de los proyectos, en el formato (F-14 A). En el formato (F-15 y F-16), se detalla la programación, costos y financiamiento por idea de proyecto estratégico.

(F-14)

Guía de Criterios para la Priorización de Proyectos Estratégicos Territoriales

BENEFICIARIOS (30%)			IMPACTO (25%)			SOSTENIBILIDAD ADM. Y FINANCIERA (15%)			IMPORTANCIA (30%)		
El proyecto tendrá beneficios directos en las siguientes cantidades de población directa.....			El proyecto genera beneficios para los hombres y las mujeres de varias comunidades que se mantendrán en el tiempo de manera...			La probabilidad de que con la mancomunidad u otros cooperantes– el municipio pueda disponer de los recursos financieros necesarios para dar continuidad al proceso iniciado con el proyecto (una vez que el proyecto termine) y se tenga la capacidad de gestionarlos es...			Importancia que tiene el proyecto para la población del Municipio. Qué tan importante es el proyecto para el desarrollo de la población que se convierte en...		
	puntos	Valor ponderado		puntos	Valor ponderado		puntos	Valor ponderado		puntos	Valor ponderado
100%	100 puntos	30	Permanente	100 puntos	25	Alta	100 puntos	15	Vital	100 puntos	30
75%	75 puntos	22.5	Temporal (hasta 5 años)	75 puntos	18.7	Media	75 puntos	11.3	Necesa-rio	75 puntos	22.5
50%	50 puntos	15	Puntual(no más de un año después de terminado el proyecto)	50 puntos	12.5	Baja	50 puntos	7.5	Útil	50 puntos	15
25%	25 puntos	7.5	No se mantienen más allá del proyecto	25 puntos	6.3	Muy Baja	25 puntos	3.7	Acepta-ble	25 puntos	7.5

(F-14/A)
Priorización de Proyectos

Objetivo de Línea 1.1: **Brindar calidad de vida a los habitantes del Municipio de San José de Comayagua, mejorando los servicios básicos de salud y creando programas adecuados de nutrición.**

#	Nombre de los proyectos	Beneficiarios 30%	Impacto (25%)	Sostenibilidad Adm. y Financ. (15%)	Importancia (30%)	Sumatoria Valor Ponderado	Priori-dad
		Valor Ponderado	Valor Ponderado	Valor Ponderado	Valor Ponderado		
1	Mejoramiento de vivienda (pisos, techos, cielo falso, repello interno y externo, atención a los problemas estructurales de la vivienda, letrinas y pilas)	30	25	15	30	100	1
2	Adquisición de ambulancia municipal	22.5	25	11.3	30	88.8	4
3	Capacitar a todas las fuerzas vivas del Municipio, en temas relacionados con: Apoyo comunitario, incidencia en natalidad, embarazo en adolescentes y nutrición	7.5	25	11.3	22.5	66.3	8
4	Equipar y construir Unidades comunitarias de salud con el equipamiento necesario para su funcionamiento	22.5	25	15	30	92.5	3
5	Construcción de un materno infantile	7.5	25	7.5	30	70	7
6	Dotación de kit de maternidad	7.5	12.5	11.3	22.5	53.8	10
7	Apertura y funcionamiento de Clínica médica municipal	30	25	7.5	30	92.5	2
8	Programa de nutrición infantil dirigido a niños con bajo peso	7.5	25	11.3	30	73.8	5
9	Campaña para prevención de embarazos en adolescents	7.5	25	11.3	22.5	66.3	9
10	Terapias para personas con capacidades especiales	7.5	25	7.5	30	70	6

(F-14/A)
Priorización de Proyectos

Objetivo de Línea 1.2: **Mejorar las condiciones pedagógicas y logísticas de los diferentes centros educativos del Municipio.**

#	Nombre de los proyectos	Beneficiarios 30%	Impacto (25%)	Sostenibilidad Adm. y Financ. (15%)	Importancia (30%)	Sumatoria Valor Ponderado	Priori-dad
		Valor Ponderado	Valor Ponderado	Valor Ponderado	Valor Ponderado		
1	Documentar y dar seguimiento a los programas de alfabetización de adultos en el Municipio	7.5	12.5	11.3	22.5	53.8	11
2	Desarrollar un programa formal de alfabetización para adultos.	7.5	25	11.3	22.5	66.3	9
3	Implementar en un 100% la escuela para padres en los Centros Educativos del Municipio	30	25	11.3	22.5	88.8	3
4	Dotación de mobiliario para diferentes centros educativos del Municipio	15	18.7	11.3	22.5	67.5	8
5	Gestionar ante la Dirección Departamental la apertura de nuevas carreras técnicas en el instituto Superación San José, así como los docentes faltantes en los Centros Educativos	30	25	3.7	30	88.7	4
6	Gestionar ante la Dirección Departamental de Educación la conversión de las escuelas uni docentes a bi docents	30	25	7.5	22.5	85	5
7	Mejoramiento adecuado de los Centros Educativos y legalización de los predios de los mismos	30	25	15	22.5	92.5	1
8	Construcción de la oficina Municipal de Educación	30	25	15	22.5	92.5	2
9	Dotar de material didáctico a los Centros Educativos del Municipio.	22.5	18.7	7.5	22.5	71	6
10	Dotación de útiles escolares a estudiantes en edad escolar de todo el municipio en todos los centros educativos del municipio	22.5	12.5	11.3	22.5	68.8	7
11	Incentivo a voluntariado en centros educativos	7.5	25	7.5	22.5	62.5	10

(F-14/A)
Priorización de Proyectos

Objetivo de Línea 1.3: Mejorar la calidad de vida de la población del Municipio, creando programas y proyectos que contribuyan a garantizar la seguridad alimentaria y nutricional especialmente a personas de mayor pobreza y vulnerabilidad.

#	Nombre de los proyectos	Beneficiarios 30%	Impacto (25%)	Sostenibilidad Adm. y Financ. (15%)	Importancia (30%)	Sumatoria Valor Ponderado	Priori-dad
		Valor Ponderado	Valor Ponderado	Valor Ponderado	Valor Ponderado		
1	Programa de Nutrición infantil - Atención personalizada en Nutrición a niños del Municipio identificados con problemas de bajo peso	7.5	12.5	11.3	30	61.3	4
2	Desarrollar programas de capacitación y formación a las familias en el área de nutrición	15	12.5	11.3	30	68.8	3
3	Asistencia técnica y dotación de insumos para el establecimiento de huertos familiares involucrando a todas las instituciones, entidades y organizaciones con presencia en el municipio.	15	18.7	11.3	30	75	2
4	Implementación de técnicas de cultivo con dotación de insumos para mejorar los rendimientos de producción agrícola	22.5	25	15	30	92.5	1
5	Programa de nutrición para adultos mayores – ración de alimentos	7.5	12.5	11.3	22.5	53.8	5

(F-14/A)
Priorización de Proyectos

Objetivo de Línea 1.4: Mejorar las condiciones de vida de los habitantes del municipio de San José de Comayagua, facilitando el acceso a viviendas dignas.

#	Nombre de los proyectos	Beneficiarios 30%	Impacto (25%)	Sostenibilidad Adm. y Financ. (15%)	Importancia (30%)	Sumatoria Valor Ponderado	Priori-dad
		Valor Ponderado	Valor Ponderado	Valor Ponderado	Valor Ponderado		
1	Mejoramiento de viviendas (pisos, techos, cielo falso, repello interno y externo, atención a los problemas estructurales de la vivienda, construcción de letrinas y pilas)	15	25	11.3	30	81.3	2
2	Implementación de la Política Municipal de Vivienda	22.5	25	11.3	30	88.8	1
3	Construcción y reparación de servicios o módulos sanitarios	15	25	11.3	22.5	73.8	3

(F-14/A)
Priorización de Proyectos

Objetivo de Línea 1.5: **Mejorar la infraestructura vial y básica de todas las comunidades del Municipio, en coordinación con las organizaciones comunitarias**.

#	Nombre de los proyectos	Beneficiarios 30%	Impacto (25%)	Sostenibilidad Adm. y Financ. (15%)	Importancia (30%)	Sumatoria Valor Ponderado	Priori-dad
		Valor Ponderado	Valor Ponderado	Valor Ponderado	Valor Ponderado		
1	Compra de equipo pesado para lograr el mejoramiento y mantenimiento de las diferentes vías de acceso	30	25	7.5	22.5	85	9
2	Equipar a la Unidad de proyectos con las herramientas necesarias para hacer una buena formulación, perfilación y ejecución de proyectos, orientados al control de calidad en desarrollo de los mismos con el presupuesto necesario.	30	25	11.3	30	96.3	2
3	Pavimentación de la vía de acceso principal al Municipio (Taulabé-San José-La Sabana)	30	25	3.7	30	88.7	8
4	Ampliación del sistema de alcantarillado sanitario en el área urbana y comunidades	25	25	15	30	95	3
5	Enchapado de calles	30	25	15	30	100	1
6	Construcción de puentes y cajas Puente	30	12.5	7.5	22.5	72.5	11
7	Mejoramiento de centros educativos (cerca, techo, cielo falso)	22.5	25	11.3	22.5	88.8	6
8	Construcción de aulas escolares	30	25	11.3	22.5	88.8	7
9	Apertura de calles, colocación de alcantarillas, mantenimiento periódico a las calles de acceso a todas las aldeas del municipio	30	12.5	11.3	22.5	76.3	10
10	Mejoramiento a cementerios (capillas, cercas, pilas) y compra de terrenos	30	25	15	22.5	92.5	4
11	Ampliación y mantenimiento al alumbrado público en todas las comunidades	30	25	11.3	22.5	88.8	5

(F-14/A)
Priorización de Proyectos

Objetivo de Línea 2.1: **Crear las condiciones necesarias para promover el desarrollo local potenciando los recursos con que dispone el territorio municipal y fortaleciendo las capacidades locales**.

#	Nombre de los proyectos	Beneficiarios 30%	Impacto (25%)	Sostenibilidad Adm. y Financ. (15%)	Importancia (30%)	Sumatoria Valor Ponderado	Priori-dad
		Valor Ponderado	Valor Ponderado	Valor Ponderado	Valor Ponderado		
1	Compra de terreno y construcción de Mercado Municipal	30	25	15	30	100	1
2	Mejoramiento de las vías de acceso al Municipio como apoyo a la producción local	30	12.5	3.7	30	76.2	6
3	Sistematización y registro de productores	7.5	6.3	3.7	22.5	40	8
4	Creación de la Oficina Municipal de Desarrollo Económico Local-ODEL San José	30	25	15	30	100	2
5	Fortalecimiento de las actividades productivas y diversificación de la producción con el establecimiento de cultivos adecuados (Asistencia técnica, análisis de suelos para determinar las potencialidades productivas, dotación de semilla mejora-da, abono, fertilizantes, bono tecnológico para los productores agrícolas) a fin de incrementar los rendimientos en la producción	22.5	25	11.3	30	88.8	3
6	Dar seguimiento a proyectos asociativos y de capacitación, gestión financiera, emprendimientos y transformación de productos, creación de microempresas para trans-formar y comercializar pro-ductos locales terminados y con valor agregado.	15	25	7.5	30	77.5	5
7	Compra de terreno, construcción y equipamiento de Escuela-Taller Municipal, equipada y personal capacitado (diversos oficios para jóvenes) (soldadura, carpintería, ebanistería, tallado en madera, mecánica, soldadura, manualidades, entre otros)	7.5	25	11.3	30	73.8	7
8	Compra de terreno y Construcción de un centro de formación integral para mujeres para facilitar la realización de diversas jornadas de capacitación (formación personal, talleres de costura, panadería, bisutería, repostería, belleza, entre otros)	15	25	11.3	30	81.3	4

(F-14/A)

Priorización de Proyectos

Objetivo de Línea 2.2: **Elevar los rendimientos de la producción agrícola, apoyar en la tenencia legal de los terrenos y dotación de predios a personas que no poseen tierra para trabajar**.

#	Nombre de los proyectos	Beneficiarios 30%	Impacto (25%)	Sostenibilidad Adm. y Financ. (15%)	Importancia (30%)	Sumatoria Valor Ponderado	Priori-dad
		Valor Ponderado	Valor Ponderado	Valor Ponderado	Valor Ponderado		
1	Diversificación de la producción y técnicas de cultivo adecuadas (Dotación de insumos y Análisis de suelos para determinar las potencialidades productivas)	15	25	7.5	30	77.5	2
2	Asesoría a productores y asistencia técnica continua para mejorar los rendimientos en la producción	15	25	11.3	30	81.3	1
3	Campañas de Legalización de terrenos (títulos INA)	7.5	25	11.3	15	58.8	4
4	Adquisición de parcelas de tierra para personas que no cuentan con tierra propia	7.5	25	11.3	22.5	66.3	3

(F-14/A)
Priorización de Proyectos

Objetivo de Línea 2.3: **Crear el Municipio de San José de Comayagua en un destino turístico de calidad**.

#	Nombre de los proyectos	Beneficiarios 30%	Impacto (25%)	Sostenibilidad Adm. y Financ. (15%)	Importancia (30%)	Sumatoria Valor Ponderado	Priori-dad
		Valor Ponderado	Valor Ponderado	Valor Ponderado	Valor Ponderado		
1	Implementación del proyecto integral de Desarrollo turístico de acuerdo al Plan Integral de desarrollo turístico elaborado	22.5	25	15	22.5	85	2
2	Elaboración de un plan integral de desarrollo turístico que incluya las potencialidades turísticas existentes: Agroturismo, espeleología, turismo rural, turismo de aventura, aviturismo, senderismo, escalada, camping, canopy, ciclismo, jumpinp, parapente, ala delta-vuelos sin motor; promoción y mercadeo, estudio de los paquetes que se pueden ofrecer, establecimiento de convenios con dueños de sitios privados, identidad cultural, señalización turística, acondicionamiento de los sitios turísticos, implementación de casas huéspedes)	22.5	25	15	22.5	85	1
3	Proyecto de identidad cultural Municipal	22.5	25	15	22.5	85	3
4	Señalización de zonas turísticas	22.5	25	11.3	22.5	81.3	5
5	Creación de grupos y reactivar los grupos organizados y formados en diversas áreas turísticas	7.5	25	15	22.5	70	7
6	Creación de la oficina de Cultura y Turismo en fusión con la Oficina de Desarrollo Económico Local – ODEL	22.5	25	15	22.5	85	4
7	Campaña de promoción y mercadeo	22.5	25	11.3	22.5	81.3	6

(F-14/A)
Priorización de Proyectos

Objetivo de Línea 3.1: **Crear una cultura de seguridad ciudadana con acciones preventivas, participación de la sociedad y rescate de valores.**

#	Nombre de los proyectos	Beneficiarios 30%	Impacto (25%)	Sostenibilidad Adm. y Financ. (15%)	Importancia (30%)	Sumatoria Valor Ponderado	Priori-dad
		Valor Ponderado	Valor Ponderado	Valor Ponderado	Valor Ponderado		
1	Gestión para asignación de personal de Policía Nacional en la zona de Las Delicias	30	25	3.7	30	88.7	5
2	Creación y proceso de capacitación y seguimiento a comités de seguridad en todo el Municipio, en coordinación con los facilitadores judiciales y alcaldes auxiliaries	30	25	11.3	22.5	88.8	4
3	Compra de terreno, construcción y equipamiento de Escuela-Taller Municipal, equipada y personal capacitado (diversos oficios para jóvenes) (soldadura, carpintería, ebanistería, tallado en madera, mecánica, soldadura, manualidades, entre otros)	7.5	25	15	30	77.5	7
4	Construcción de un parque recreativo multiusos en el área urbana	15	25	15	30	85	6
5	Levantamiento de un censo poblacional y posterior al mismo llevar un registro de todas las personas que vengan a radicar al municipio	30	25	15	30	100	1
6	Instalación de equipo de seguridad en puntos estratégicos del Municipio	7.5	25	3.7	7.5	43.7	11
7	Dotar a todos los centros educativos de ejemplares de leyes básicas de nuestro país	22.5	25	15	30	92.5	3
8	Dotación y mantenimiento de vehículo al departamento de policía municipal	7.5	25	7.5	22.5	62.7	9
9	Fortalecimiento a la escuela de música, actividades deportivas, artísticas y capacitación en temas de prevención	30	25	18.7	22.5	96	2
10	Creación de liga deportiva juvenile	7.5	25	11.3	15	58.8	10
11	Ampliación y mantenimiento al alumbrado público en todo el municipio	30	12.5	11.3	22.5	76.3	8

(F-14/A)

Priorización de Proyectos

Objetivo de Línea 4.1: **Fomentar la participación ciudadana en la población del Municipio.**

#	Nombre de los proyectos	Beneficiarios 30%	Impacto (25%)	Sostenibilidad Adm. y Financ. (15%)	Importancia (30%)	Sumatoria Valor Ponderado	Priori-dad
		Valor Ponderado	Valor Ponderado	Valor Ponderado	Valor Ponderado		
1	Concientizar a la población a participar en cada una de las actividades involucrando a las Iglesias	22.5	12.5	11.3	22.5	68.8	3
2	Escuela para formación de líderes (liderazgo, autoestima, participación ciudadana, entre otros)	22.5	25	15	22.5	85	1
3	Organización de grupos de niños y adolescentes en el área urbana y las aldeas del Municipio para fomentar la participación ciudadana. Según establece la Ley marco de juventud	22.5	18.7	11.3	15	67.5	4
4	Crear un reglamento municipal para regular la participación de los ciudadanos en las organizaciones sociales para el cumplimiento de sus obligaciones	22.5	25	11.3	22.5	81.3	2
5	Organizar una asociación de patronatos y capacitarles sobre sus funciones y la Ley de Patronatos y Organizaciones civiles	15	12.5	11.3	15	53.8	5
6	Organizar una asociación de juntas administradoras de agua y capacitarles sobre sus funciones, conocimientos básicos de administración y rendición de cuentas	15	12.5	11.3	15	53.8	6

(F-14/A)
Priorización de Proyectos

Objetivo de Línea 5.1: **Fomentar en la población y autoridades locales el respeto a los derechos humanos, brindando la atención adecuada a los grupos en vulnerabilidad.**

#	Nombre de los proyectos	Beneficiarios 30%	Impacto (25%)	Sostenibilidad Adm. y Financ. (15%)	Importancia (30%)	Sumatoria Valor Ponderado	Priori-dad
		Valor Ponderado	Valor Ponderado	Valor Ponderado	Valor Ponderado		
1	Construcción de acceso a edificios púbicos, calles y aceras para personas con discapacidad	7.5	25	11.3	30	73.8	3
2	Elaboración e implementación de política municipal en materia de grupos vulnerados con enfoque de género	22.5	18.7	11.3	30	82.5	2
3	Programa de formación de líderes comunitarios en derechos humanos y población de grupos vulnerados (mujeres, niños, jóvenes, adulto mayor), haciendo énfasis en participación ciudadana	30	25	7.5	22.5	85	1
4	Programa Municipal Integral de apoyo al adulto mayor (Centro de atención al adulto mayor, centro de cuidado diurno al adulto mayor, alimentación, medicamentos)	7.5	25	11.3	30	73.8	4
5	Capacitación a mujeres sobre derechos de la mujer en cada comunidad y otros temas que influyan en su formación integral	7.5	25	11.3	22.5	66.3	6
6	Fortalecer la Red multisectorial organizando redes sectoriales (por grupos vulnerados)	7.5	25	11.3	22.5	66.3	5
7	Atención adecuada a niños en vulnerabilidad - Compra de terreno, construcción y equipamiento de Escuela-Taller Municipal	7.5	25	11.3	22.5	62.5	7

(F-14/A)

Priorización de Proyectos

Objetivo de Línea 6.1: **Promover la participación igualitaria de hombres y mujeres educando a la población e incidiendo en la reducción de las diferentes formas de discriminación.**

#	Nombre de los proyectos	Beneficiarios 30%	Impacto (25%)	Sostenibilidad Adm. y Financ. (15%)	Importancia (30%)	Sumatoria Valor Ponderado	Priori-dad
		Valor Ponderado	Valor Ponderado	Valor Ponderado	Valor Ponderado		
1	Campaña en centros educativos e iglesias para prevención de violencia de género (pré básica, básica y media) y Campaña educativa de sensibilización sobre igualdad y equidad de género	7.5	25	15	22.5	70	1

(F-14/A)

Priorización de Proyectos

Objetivo de Línea 7.1: **Dar a conocer los límites de cada comunidad, áreas de bosque, fuentes productoras de agua, zonas de riesgo y áreas turísticas**.

#	Nombre de los proyectos	Beneficiarios 30%	Impacto (25%)	Sostenibilidad Adm. y Financ. (15%)	Importancia (30%)	Sumatoria Valor Ponderado	Priori-dad
		Valor Ponderado	Valor Ponderado	Valor Ponderado	Valor Ponderado		
1	Delimitación de todas las aldeas del municipio, perímetros urbanos, delimitación de áreas de bosques y fuentes productoras de agua y zonas de riesgos	30	25	15	22.5	92.5	1
2	Señalización –rotulación de cada aldea del municipio	22.5	25	11.3	15	73.8	4
3	Señalización vial de la zona urbana y rural	30	25	11.3	22.5	88.8	2
4	Diseño e impresión de mapa de cada comunidad debidamente delimitadas	22.5	25	15	22.5	85	3
5	Elaboración de Plan de Ordenamiento Territorial y urbano	22.5	25	11.3	15	73.8	5

(F-14/A)

Priorización de Proyectos

Objetivo de Línea 7.2: **Mejorar los sistemas de agua potable del Municipio y establecer un sistema viable de saneamiento básico.**

#	Nombre de los proyectos	Beneficiarios 30%	Impacto (25%)	Sostenibilidad Adm. y Financ. (15%)	Importancia (30%)	Sumatoria Valor Ponderado	Priori-dad
		Valor Ponderado	Valor Ponderado	Valor Ponderado	Valor Ponderado		
1	Seguimiento a análisis de la calidad de agua	30	25	15	30	100	1
2	Gestionar declaratoria de microcuencas	15	25	11.3	22.5	73.8	6
3	Fortalecimiento de las Juntas Administradoras de Agua Potable – Capacitación y organización de Asociación de Juntas Administradoras de Agua	30	25	11.3	30	96.3	2
4	Compra de terrenos de área de microcuencas para protección de las fuentes de agua (aldeas y área urbana)	30	25	11.3	22.5	88.8	3
5	Sistema de recolección y tratamiento integral de desechos sólidos	30	25	11.3	22.5	83.8	4
6	Construcción de Sistema de alcantarillado sanitario en comunidades del Municipio y mantenimiento a pilas de oxidación	30	25	11.3	22.5	83.8	5

(F-14/A)

Priorización de Proyectos

Objetivo de Línea 7.3: **Proteger los recursos naturales con que cuenta el municipio, haciendo uso racional de los mismos y creando una cultura de conservación**.

#	Nombre de los proyectos	Beneficiarios 30%	Impacto (25%)	Sostenibilidad Adm. y Financ. (15%)	Importancia (30%)	Sumatoria Valor Ponderado	Priori-dad
		Valor Ponderado	Valor Ponderado	Valor Ponderado	Valor Ponderado		
1	Sistema de tratamiento de los desechos sólidos (tratamiento de la basura)	30	25	11.3	22.5	83.8	2
2	Establecer planes de manejo ambiental	30	25	11.3	22.5	83.8	3
3	Contratar guardabosques	30	25	15	30	100	1
4	Implementación del proyecto integral de Desarrollo turístico y acondicionamiento de los sitios turísticos.	15	18.7	11.3	22.5	67.5	5
5	Crear e implementar un programa que incentive a las comunidades a proteger los bosques y fuentes de agua - pago por servicios ambientales	15	25	7.5	22.5	70	4

COSTOS, FINANCIAMIENTO Y PROGRAMACIÓN POR IDEA DE PROYECTO ESTRATÉGICO

(F-15 y F-16)

Costos, financiamiento y programación por idea de proyecto estratégico

No.	Lineas Objetivos Nombre de Proyecto	Costo Total Lps.	Financiamiento			Años de Ejecución							
			Local	Municipal	Externo	18	19	20	21	22	23	24	25
LINEA ESTRATEGICA 1. **Servicios básicos de calidad**													
Objetivo de Línea 1.1. Brindar calidad de vida a los habitantes del Municipio de San José de Comayagua, mejorando los servicios básicos de salud y creando programas adecuados de nutrición.													
1	Mejoramiento de vivienda (pisos, techos, cielo falso, repello interno y externo, atención a los problemas estructurales de la vivienda, letrinas y pilas)	4,550,000.00	750,000.00	3,000,000.00	800,000.00	X	X	X	X	X	X	X	X
2	Apertura y funcionamiento de Clínica médica municipal	4,000,000.00	400,000.00	2,000,000.00	1,600,000.00	X	X	X	X	X	X	X	X
3	Equipar y construir Unidades comunitarias de salud con el equipamiento necesario para su funcionamiento	3,000,000.00	200,000.00	1,000,000.00	1,800,000.00	X	X	X	X	X	X	X	X
4	Adquisición de ambulancia municipal	1,000,000.00	100,000.00	800,000.00	100,000.00	X	X	X					
5	Programa de nutrición infantil dirigido a niños con bajo peso	2,000,000.00	0.00	1,200,000.00	800,000.00	X	X	X	X	X	X	X	X
6	Terapias para personas con capacidades especiales	1,000,000.00	100,000.00	200,000.00	700,000.00	X	X	X	X	X	X	X	X
7	Construcción y acondicionamiento de un materno infantile	2,000,000.00	300,000.00	1000,000.00	700,000.00						X	X	X
8	Capacitar a todas las fuerzas vivas del Municipio, en temas relacionados con: Apoyo comunitario, incidencia en natalidad, embarazo en adolescentes y nutrición	150,000.00	15,000.00	75,000.00	60,000.00	X	X	X	X	X	X	X	X
9	Campaña para prevención de embarazos en adolescents	200,000.00	20,000.00	80,000.00	100,000,00	X	X	X	X	X	X	X	X
10	Dotación de kit de maternidad	350,000.00	31,600.00	318,000.00	0.00	X	X	X	X	X	X	X	X

(F-15 y F-16)
Costos, financiamiento y programación por idea de proyecto estratégico

No.	Lineas Objetivos Nombre de Proyecto	Costo Total Lps.	Financiamiento			Años de Ejecución							
			Local	Municipal	Externo	18	19	20	21	22	23	24	25
LINEA ESTRATEGICA 1. **Servicios básicos de calidad**													
	Objetivo de Línea 1.2: **Mejorar las condiciones pedagógicas y logísticas de los diferentes centros educativos del Municipio.**												
1	Mejoramiento adecuado de los Centros Educativos y legalización de los predios de los mismos	3,000,000.00	750,000.00	2,000,000.00	250,000.00	X	X	X	X	X	X	X	X
2	Construcción de la oficina Municipal de Educación	400,000.00	40,000.00	300,000.00	60,000.00	X	X	X	X				
3	Implementar en un 100% la escuela para padres en los Centros Educativos del Municipio	50,000.00	10,000.00	10,000.00	30,000.00	X	X	X	X	X	X	X	X
4	Gestionar ante la Dirección Departamental la apertura de nuevas carreras técnicas en el instituto Superación San José, así como los docentes faltantes en los Centros Educativos	10,000.00	0.00	5,000.00	5,000.00	X	X	X	X				
5	Gestionar ante la Dirección Departamental de Educación la conversión de las escuelas uni docentes a bi docents	10,000.00	0.00	5,000.00	5,000.00	X	X	X	X	X	X	X	X
6	Dotar de material didáctico a los Centros Educativos del Municipio.	1,000,000.00	100,000.00	400,000.00	500,000.00	X	X	X	X	X	X	X	X
7	Dotación de útiles escolares a estudiantes en edad escolar en todos los centros educativos del municipio	1,300,000.00	100,000.00	1000,000.00	200,000.00	X	X	X	X	X	X	X	X
8	Dotación de mobiliario y equipo para diferentes centros educativos del Municipio	2,500,000.00	250,000.00	1,000,000.00	1,250,000.00	X	X	X	X	X	X	X	X
9	Desarrollar un programa formal de alfabetización para adultos.	500,000.00	0.00	150,000.00	350,000.00	X	X	X	X	X	X	X	X
10	Incentivo a voluntariado en Centros Educativos	6,160,000.00	1,590,400.00	3,645,600.00	924,000.00	X	X	X	X	X	X	X	X
11	Documentar y dar seguimiento a los programas de alfabetización de adultos en el Municipio	10,000.00	0.00	5,000.00	5,000.00	X	X	X	X	X	X	X	X

(F-15 y F-16)

Costos, financiamiento y programación por idea de proyecto estratégico

No.	Lineas Objetivos Nombre de Proyecto	Costo Total Lps.	Financiamiento			Años de Ejecución							
			Local	Municipal	Externo	18	19	20	21	22	23	24	25
LINEA ESTRATEGICA 1. **Servicios básicos de calidad**													
Objetivo de Línea 1.3: Mejorar la calidad de vida de la población del Municipio, creando programas y proyectos que contribuyan a garantizar la seguridad alimentaria y nutricional especialmente a personas de mayor pobreza y vulnerabilidad.													
1	Implementación de técnicas de cultivo con dotación de insumos para mejorar los rendimientos de producción agrícola	3,000,000.00	500,000.00	2,000,000.00	500,000.00	X	X	X	X	X	X	X	X
2	Asistencia técnica y dotación de insumos para el establecimiento de huertos familiares involucrando a todas las instituciones, entidades y organizaciones con presencia en el municipio.	2,000,000.00	250,000.00	800,000.00	950,000.00	X	X	X	X	X	X	X	X
3	Desarrollar programas de capacitación y formación a las familias en el área de nutrición	150,000.00	0.00	100,000.00	50,000.00	X	X	X	X	X	X	X	X
4	Programa de Nutrición infantil - Atención personalizada en Nutrición a niños del Municipio identificados con problemas de bajo peso	2,000,000.00	0.00	1,200.000.00	800,000.00	X	X	X	X	X	X	X	X
5	Programa de nutrición para adultos mayores-ración de alimentos	3,000,000.00	0.00	2,400,000.00	600,000.00	X	X	X	X	X	X	X	X

(F-15 y F-16)

Costos, financiamiento y programación por idea de proyecto estratégico

No.	Lineas Objetivos Nombre de Proyecto	Costo Total Lps.	Financiamiento			Años de Ejecución							
			Local	Municipal	Externo	18	19	20	21	22	23	24	25
LINEA ESTRATEGICA 1. **Servicios básicos de calidad**													
Objetivo de Línea 1.4: Mejorar las condiciones de vida de los habitantes del municipio de San José de Comayagua, facilitando el acceso a viviendas dignas.													
1	Implementación de la Política Municipal de Vivienda	20,000,000.00	6,000,000.00	1300,000.00	12,700,000.00	X	X	X	X	X	X	X	X
2	Mejoramiento de viviendas (pisos, techos, cielo falso, repello interno y externo, atención a los problemas estructurales de la vivienda, construcción de letrinas y pilas)	4,550,000.00	750,000.00	3,000,000.00	800,000.00	X	X	X	X	X	X	X	X
3	Construcción y reparación de servicios o módulos sanitarios	2,000,000.00	200,000.00	1,000,000.00	800,000.00	X	X	X	X	X	X	X	X

(F-15 y F-16)
Costos, financiamiento y programación por idea de proyecto estratégico

No.	Lineas Objetivos Nombre de Proyecto	Costo Total Lps.	Financiamiento			Años de Ejecución							
			Local	Municipal	Externo	18	19	20	21	22	23	24	25
LINEA ESTRATEGICA 1. **Servicios básicos de calidad**													
Objetivo de Línea 1.5: **Mejorar la infraestructura vial y básica de todas las comunidades del Municipio, en coordinación con las organizaciones comunitarias**.													
1	Enchapado de calles	20,000,000.00	2,000,000.00	18,000,000.00	0.00	X	X	X	X	X	X	X	x
2	Equipar a la Unidad de proyectos con las herramientas necesarias para hacer una buena formulación, perfilación y ejecución de proyectos, orientados al control de calidad en desarrollo de los mismos con el presupuesto necesario.	500,000.00	0.00	500,000.00	0.00	X	X	X	X	X	X	X	x
3	Ampliación y construcción de sistema de alcantarillado sanitario en el área urbana y comunidades	30,000,000.00	3,000,000.00	5,000,000.00	22,000,000.00	X	X	X	X	X	X	X	x
4	Mejoramiento a cementerios (capillas, cercas, pilas) y compra de terrenos	3,000,000.00	300,000.00	2,000,000.00	700,000.00	X	X	X	X	X	X	X	x
5	Ampliación y mantenimiento al alumbrado público en todas las comunidades	2,000,000.00	100,000.00	800,000.00	1,100,000.00	X	X	X	X	X	X	X	x
6	Mejoramiento de centros educativos (cerca, techo, cielo falso)	3,000,000.00	750,000.00	2,000,000.00	250,000.00	X	X	X	X	X	X	X	x
7	Construcción de aulas escolares	2,500,000.00	250,000.00	2,000,000.00	250,000.00	X	X	X	X	X	X	X	x

8	Pavimentación de la vía de acceso principal al Municipio (Taulabé-San José-La Sabana)	25,000,000.00	1,000,000.00	1,000,000.00	23,000,000.00	X	X	X	X	X	X	X	X
9	Compra de equipo pesado para lograr el mejoramiento y mantenimiento de las diferentes vías de acceso	1,000,000.00	0.00	1,000,000.00	0.00	X	X	X	X				
10	Apertura de calles, colocación de alcantarillas, mantenimiento periódico de las calles de acceso a todas las aldeas de Municipio	8,000,000.00	600,000.00	5,000,000.00	2,400,00.00	X	X	X	X	X	X	X	X
11	Construcción de puentes y cajas Puente	2,300,000.00	200,000.00	1800,000.00	300,000.00	X	X	X	X	X	X	X	X

(F-15 y F-16)

Costos, financiamiento y programación por idea de proyecto estratégico

No.	Lineas Objetivos Nombre de Proyecto	Costo Total Lps.	Financiamiento			Años de Ejecución							
			Local	Municipal	Externo	18	19	20	21	22	23	24	25
LINEA ESTRATEGICA 2. **Estrategia de desarrollo local sostenible**													
Objetivo de Línea 2.1: **Crear las condiciones necesarias para promover el desarrollo local potenciando los recursos con que dispone el territorio municipal y fortaleciendo las capacidades locales**.													
1	Compra de terreno y construcción de Mercado Municipal	2,000,000.00	100,000.00	900,000.00	1000,000.00	X	X	X	X	X	X	X	X
2	Creación de la Oficina Municipal de Desarrollo Económico Local-ODEL San José	1,500,000.00	0.00	1,500,000.00	0.00	X	X	X	X	X	X	X	X
3	Fortalecimiento de las actividades productivas y diversificación de la producción con el establecimiento de cultivos adecuados (Asistencia técnica, análisis de suelos para determinar las potencialidades productivas, dotación de semilla mejorada, abono, fertilizantes, bono tecnológico para los productores agrícolas) a fin de incrementar los rendimientos en la producción	5,000,000.00	750,000.00	2,800,000.00	1,450,000.00	X	X	X	X	X	X	X	X
4	Compra de terreno y Construcción de un centro de formación integral para mujeres para facilitar la realización de diversas jornadas de capacitación (formación personal, talleres de costura, panadería, bisutería, repostería, belleza, entre otros)	2,000,000,00	200,000.00	1,600,000.00	200,000.00	X	X	X	X				

5	Dar seguimiento a proyectos asociativos y de capacitación, gestión financiera, emprendi-mientos y transformación de productos, creación de microempresas para trans-formar y comercializar pro-ductos locales terminados y con valor agregado.	1,500,000.00	150,000.00	500,000.00	850,000.00	X	X	X	X	X	X	X	X
6	Mejoramiento de las vías de acceso al Municipio como apoyo a la producción local	8,000,000.00	600,000.00	5,000,000.00	2,400,0000.00	X	X	X	X	X	X	X	X
7	Compra de terreno, construcción y equipamiento de Escuela-Taller Municipal, equipada y personal capacitado (diversos oficios para jóvenes) (soldadura, carpintería, ebanistería, tallado en madera, mecánica, soldadura, manualidades, entre otros)	3,000,000.00	300,000.00	1,500,000.00	1,200,000.00	X	X	X	X	X	X	X	X
8	Sistematización y registro de productores	5,000.00	0.00	5,000.00	0.00	X	X	X	X	X	X	X	X

(F-15 y F-16)

Costos, financiamiento y programación por idea de proyecto estratégico

No.	Lineas Objetivos Nombre de Proyecto	Costo Total Lps.	Financiamiento			Años de Ejecución							
			Local	Municipal	Externo	18	19	20	21	22	23	24	25
LINEA ESTRATEGICA 2. **Estrategia de desarrollo local sostenible**													
Objetivo de Línea 2.2: **Elevar los rendimientos de la producción agrícola, apoyar en la tenencia legal de los terrenos y dotación de predios a personas que no poseen tierra para trabajar**.													
1	Asesoría a productores y asistencia técnica continua para mejorar los rendimientos en la producción	3,000,000.00	500,000.00	2,000,000.00	500,000.00	X	X	X	X	X	X	X	X
2	Diversificación de la producción y técnicas de cultivo adecuadas (Dotación de insumos y Análisis de suelos para determinar las potencialidades productivas)	2,000,000.00	250,000.00	800,000.00	950,000.00	X	X	X	X	X	X	X	X
3	Adquisición de parcelas de tierra para personas que no cuentan con tierra propia	2,000,000.00	200,000.00	200,000.00	1,600,000.00	X	X	X	X				
4	Campañas de Legalización de terrenos (títulos INA)	20,000,000.00	10,000,000.00	200,000.00	9,800,000.00	X	X	X	X	X	X	X	X

(F-15 y F-16)
Costos, financiamiento y programación por idea de proyecto estratégico

No.	Lineas Objetivos Nombre de Proyecto	Costo Total Lps.	Financiamiento			Años de Ejecución							
			Local	Municipal	Externo	18	19	20	21	22	23	24	25
LINEA ESTRATEGICA 2. **Estrategia de desarrollo local sostenible**													
Objetivo de Línea 2.3: **Crear el Municipio de San José de Comayagua en un destino turístico de calidad**.													
1	Elaboración de un plan integral de desarrollo turístico que incluya las potencialidades turísticas existentes: Agroturismo, espeleología, turismo rural, turismo de aventura, aviturismo, senderismo, escalada, camping, canopy, ciclismo, jumpinp, parapente, ala delta-vuelos sin motor; promoción y mercadeo, paquetes turísticos que se pueden ofrecer, establecimiento de convenios con dueños de sitios privados, identidad cultural, señalización turística, acondicionamiento de los sitios turísticos, implementación de casas huéspedes)	150,000.00	0.00	100,000.00	50,000.00	X							
2	Implementación del proyecto integral de Desarrollo turístico de acuerdo al Plan Integral de desarrollo turístico elaborado	10,000,000.00	1,000,000.00	2,500,000.00	6,500,000.00	X	X	X	X	X	X	X	X

3	Proyecto de identidad cultural Municipal	2,000,000.00	200,000.00	1,000,000.00	800,000.00	X	X	X	X	X	X	X	X
4	Creación de la oficina de Cultura y Turismo en fusión con la Oficina de Desarrollo Económico Local - ODEL	1,500,000.00	0.0	1,500,000.00	0.00	X	X	X	X	X	X	X	X
5	Señalización de zonas turísticas	200,000.00	0.00	100,000.00	100,000.00	X	X	X	X	X	X	X	X
6	Campaña de promoción y mercadeo	1,000,000.00	0.00	700,000.00	300,000.00		X	X	X	X	X	X	X
7	Creación de grupos y reactivar los grupos organizados y formados en diversas áreas turísticas	50,000.00	0.00	50,000.00	0.00	X	X	X	X	X	X	X	X

(F-15 y F-16)
Costos, financiamiento y programación por idea de proyecto estratégico

No.	Lineas Objetivos Nombre de Proyecto	Costo Total Lps.	Financiamiento			Años de Ejecución							
			Local	Municipal	Externo	18	19	20	21	22	23	24	25
LINEA ESTRATEGICA 3. **Seguridad ciudadana**													
Objetivo de Línea 3.1: **Crear una cultura de seguridad ciudadana con acciones preventivas, participación de la sociedad y rescate de valores.**													
1	Levantamiento de un censo poblacional y posterior al mismo llevar un registro de todas las personas que vengan a radicar al municipio	50,000.00	0.00	50,000.00	0.00	X	X						
2	Fortalecimiento a la escuela de música, actividades deportivas, artísticas, culturales y capacitación en temas de prevención	2,200,000.00	300,000.00	1,200,000.00	700,000.00	X	X	X	X	X	X	X	X
3	Dotar a todos los centros educativos de ejemplares de leyes básicas de nuestro país	250,000.00	0.00	250,000.00	0.00	X	X	X	X	X	X	X	X
4	Creación y proceso de capacitación y seguimiento a comités de seguridad en todo el Municipio, en coordinación con los facilitadores judiciales y alcaldes auxiliaries	500,000.00	0.00	300,000.00	200,000.00	X	X	X	X	X	X	X	X
5	Gestión para asignación de personal de Policía Nacional en la zona de Las Delicias	3,050,000.00	0.00	50,00000	3,000,000.00	X	X	X	X	X	X	X	X

6	Construcción de un parque recreativo multiusos en el área urbana	2,000,000.00	200,000.00	1,800,000.00	0.00	X	X	X	X	X			
7	Compra de terreno, construcción y equipamiento de Escuela-Taller Municipal, equipada y personal capacitado (diversos oficios para jóvenes) (soldadura, carpintería, ebanistería, tallado en madera, mecánica, soldadura, manualidades, entre otros)	3,000,000.00	300,000.00	1,500,000.00	1,200,000.00	X	X	X	X	X	X	X	X
8	Ampliación y mantenimiento al alumbrado público en todo el municipio	2,000,000.00	100,000.00	800,000.00	1,100,000.00	X	X	X	X	X	X	X	X
9	Dotación y mantenimiento de vehículo al departamento de policía municipal	600,000.00	0.00	600,000.00	0.00		X	X	X				
10	Creación de liga deportiva juvenil y Escuela de fútbol	1,000,000.00	100,000.00	900,000.00	0.00	X	X	X	X	X	X	X	X
11	Instalación de equipo de seguridad en puntos estratégicos del Municipio	500,000.00	0.00	500,000.00	0.00	X	X	X	X				

(F-15 y F-16)

Costos, financiamiento y programación por idea de proyecto estratégico

No.	Lineas Objetivos Nombre de Proyecto	Costo Total Lps.	Financiamiento			Años de Ejecución							
			Local	Municipal	Externo	18	19	20	21	22	23	24	25
LINEA ESTRATEGICA 4. **Participación ciudadana**													
Objetivo de Línea 4.1: **Fomentar la participación ciudadana en la población del Municipio.**													
1	Escuela para formación de líderes (liderazgo, autoestima, participación ciudadana, entre otros)	500,000.00	50,000.00	300,000.00	150,000.00	X	X	X	X	X	X	X	X
2	Crear un reglamento municipal para regular la participación de los ciudadanos en las organizaciones sociales para el cumplimiento de sus obligaciones	1,000.00	0.00	1,000.00	0.00	X							
3	Concientizar a la población a participar en cada una de las actividades involucrando a las iglesias	150,000.00	0.00	150,000.00	0.00	X	X	X	X	X	X	X	X
4	Organización de grupos de niños y adolescentes en el área urbana y las aldeas del Municipio para fomentar la participación ciudadana. Según establece la Ley marco de juventud	500,000.00	50,000.00	300,000.00	150,000.00	X	X	X	X	X	X	X	X
5	Organizar una asociación de patronatos y capacitarles sobre sus funciones y la Ley de Patronatos y Organizaciones civiles	400,000.00	40,000.00	200,000.00	160,000.00	X	X	X	X	X	X	X	X
6	Organizar una asociación de juntas administradoras de agua y capacitarles sobre sus funciones, conocimientos básicos de administración y rendición de cuentas	400,000.00	40,000.00	200,000.00	160,000.00	X	X	X	X	X	X	X	X

(F-15 y F-16)

Costos, financiamiento y programación por idea de proyecto estratégico

No.	Lineas Objetivos Nombre de Proyecto	Costo Total Lps.	Financiamiento			Años de Ejecución							
			Local	Municipal	Externo	18	19	20	21	22	23	24	25
LINEA ESTRATEGICA 5. **Respeto a los derechos humanos**													
Objetivo de Línea 5.1: **Fomentar en la población y autoridades locales el respeto a los derechos humanos, brindando la atención adecuada a los grupos en vulnerabilidad.**													
1	Programa de formación de líderes comunitarios en derechos humanos y población de grupos vulnerados (mujeres, niños, jóvenes, adulto mayor), haciendo énfasis en participación ciudadana	450,000.00	40,000.00	250,000.00	160,000.00	X	X	X	X	X	X	X	X
2	Elaboración e implementación de política municipal en materia de grupos vulnerados con enfoque de género	1,000,000.00	0.00	500,000.00	500,000.00	X	X	X	X	X	X	X	X
3	Construcción de acceso a edificios púbicos, calles y aceras para personas con discapacidad	1,500,000.00	0.00	1,000,000.00	500,000.00	X	X	X	X	X	X	X	X
4	Programa Municipal Integral de apoyo al adulto mayor (Centro de atención al adulto mayor, centro de cuidado diurno al adulto mayor, alimentación, medicamentos)	8,000,000.00	0.00	2,000,000.00	6,000,000.00	X	X	X	X	X	X	X	X
5	Fortalecer la Red multisectorial organizando redes sectoriales (por grupos vulnerados)	400,000.00	40,000.00	200,000.00	160,000.00	X	X	X	X	X	X	X	X
6	Capacitación a mujeres sobre derechos de la mujer en cada comunidad y otros temas que influyan en su formación integral	500,000.00	50,000.00	450,000.00	0.00	X	X	X	X	X	X	X	X
7	Atención adecuada a niños en vulnerabilidad - Compra de terreno, construcción y equipamiento de Escuela-Taller Municipal	3,000,000.00	300,000.00	1,500,000.00	1,200,000.00	X	X	X	X	X	X	X	X

(F-15 y F-16)

Costos, financiamiento y programación por idea de proyecto estratégico

No.	Lineas Objetivos Nombre de Proyecto	Costo Total Lps.	Financiamiento			Años de Ejecución							
			Local	Municipal	Externo	18	19	20	21	22	23	24	25
LINEA ESTRATEGICA 6. **Igualdad y equidad de género**													
Objetivo de Línea 6.1: **Promover la participación igualitaria de hombres y mujeres educando a la población e incidiendo en la reducción de las diferentes formas de discriminación**													
1	Campaña en centros educativos e iglesias para prevención de violencia de género (pré básica, básica y media) y Campaña educativa de sensibilización sobre igualdad y equidad de género	800,000.00	0.00	500,000.00	300,000.00	X	X	X	X	X	X	X	X

(F-15 y F-16)

Costos, financiamiento y programación por idea de proyecto estratégico

No.	Lineas Objetivos Nombre de Proyecto	Costo Total Lps.	Financiamiento			Años de Ejecución							
			Local	Municipal	Externo	18	19	20	21	22	23	24	25
LINEA ESTRATEGICA 7. **Cultura de protección de los recursos naturales**													
Objetivo de Línea 7.1: **Dar a conocer los límites de cada comunidad, áreas de bosque, fuentes productoras de agua, zonas de riesgo y áreas turísticas**.													
1	Delimitación de todas las aldeas del municipio, perímetros urbanos, delimitación de áreas de bosques y fuentes productoras de agua y zonas de riesgos	2,000,000.00	100,000.00	1,600,000.00	300,000.00	X	X	X	X	X			
2	Señalización vial de la zona urbana y rural	300,000.00	0.00	300,000.00	0.00		X	X	X	X			
3	Diseño e impresión de mapa de cada comunidad debidamente delimitadas	200,000.00	0.00	200,000.00	0.00				X				
4	Señalización –rotulación de cada aldea del municipio	300,000.00	0.00	300,000.00	0.00		X	X	X	X	X		
5	Elaboración de Plan de Ordenamiento Territorial y urbano	150,000.00	0.00	150,000.00	0.00	X							

(F-15 y F-16)

Costos, financiamiento y programación por idea de proyecto estratégico

No.	Lineas Objetivos Nombre de Proyecto	Costo Total Lps.	Financiamiento			Años de Ejecución							
			Local	Municipal	Externo	18	19	20	21	22	23	24	25
LINEA ESTRATEGICA 7. **Cultura de protección de los recursos naturales**													
Objetivo de Línea 7.2: **Mejorar los sistemas de agua potable del Municipio y establecer un sistema viable de saneamiento básico.**													
1	Seguimiento a análisis de la calidad de agua	1,000,000.00	200,000.00	300,000.00	500,000.00	X	X	X	X	X	X	X	X
2	Fortalecimiento de las Juntas Administradoras de Agua Potable – Capacitación y organización de Asociación de Juntas Administradoras de Agua	400,000.00	40,000.00	200,000.00	160,000.00	X	X	X	X	X	X	X	X
3	Compra de terrenos de área de microcuencas para protección de las fuentes de agua (aldeas y área urbana)	2,000,000.00	500,000.00	800,000.00	700,000.00	X	X	X	X	X	X	X	X
4	Sistema de recolección y tratamiento integral de desechos sólidos	3,000,000.00	0.00	1,000,000.00	2,000,000.00	X	X	X	X	X	X	X	X
5	Construcción de Sistema de alcantarillado sanitario en comunidades del Municipio y mantenimiento a pilas de oxidación	30,000,000.00	3,000,000.00	5,000,000.00	22,000,000.00	X	X	X	X	X	X	X	X
6	Gestionar declaratoria de microcuencas	10,000,000.00	0.00	200,000.00	9,800,000.00	X	X	X	X	X	X	X	X

(F-15 y F-16)

Costos, financiamiento y programación por idea de proyecto estratégico

No.	Lineas Objetivos Nombre de Proyecto	Costo Total Lps.	Financiamiento			Años de Ejecución							
			Local	Municipal	Externo	18	19	20	21	22	23	24	25
LINEA ESTRATEGICA 7. **Cultura de protección de los recursos naturales**													
Objetivo de Línea 7.3: **Proteger los recursos naturales con que cuenta el municipio, haciendo uso racional de los mismos y creando una cultura de conservación**.													
1	Contratar guardabosques	500,000.00	0.00	500,000.00	0.00	X	X	X	X	X	X	X	X
2	Sistema de tratamiento de los desechos sólidos (tratamiento de la basura)	3,000,000.00	0.00	1,000,000.00	2,000,000.00	X	X	X	X	X	X	X	X
3	Establecer planes de manejo ambiental	300,000.00	0.00	0.00	300,000.00	X	X	X	X	X	X	X	X
4	Crear e implementar un programa que incentive a las comunidades a proteger los bosques y fuentes de agua - pago por servicios ambientales	500,000.00	0.00	200,000.00	300,000.00	X	X	X	X	X	X	X	X
5	Implementación del proyecto integral de Desarrollo turístico y acondicionamiento de los sitios turísticos.	10,000,000.00	1,000,000.00	2,500,000.00	6,500,000.00	X	X	X	X	X	X	X	X

10.5 PLANES ZONALES TERRITORIALES

Para la elaboración de los Planes Zonales Territoriales, el Municipio de San José de Comayagua, se dividió en 8 zonas considerando los siguientes criterios:

a) Grupo de comunidades que convergen a un punto de tránsito
b) Intereses comunes en manejo de recursos naturales o actividades económicas
c) Integración geográfica

Se realizaron talleres por zonas con la participación de líderes representantes de las zonas correspondientes, para priorizar, programar y aprobar los proyectos zonales, firmando una acta de aprobación de los planes zonales y que se adjuntan en este documento. El Municipio está zonificado de la siguiente forma:

SECTOR O ZONA	NOMBRE DE LAS COMUNIDADES	SECTOR O ZONA	NOMBRE DE LAS COMUNIDADES
1	1. Puerta de potrero 2. El Zapote 3. Las Manzanas 4. El Barquito	5	El Porvenir Nueva Esperanza
2	1. Los Anises 2. Liquidambos 3. Zompoperos 4. La Pimienta	6	1. El Calichito 2. Barrio Los Gonzáles 3. El Carmen 4. Chaparral
3	1. Área Urbana SJC	7	1. Buena Vista 2. Higuerones 3. Huerto del Edén
4	1. Delicias 2. El Zarzal 3. Nueva San José 4. El Chagüitón	8	1. El Diviso 2. La Pita 3. Laguna Seca

La priorización de ideas de proyectos de cada Plan Zonal, se realizó con la siguiente matriz. Formato (F-08)

(F-08)

MUNICIPALIDAD DE SAN JOSÉ DE COMAYAGUA
Matriz para priorización de ideas de Proyectos del Plan Zonal de Desarrollo Territorial

	Ponderación	Comunidad:			Comunidad:			Comunidad:			Comunidad:		
		A	B	C	A	B	C	A	B	C	A	B	C
Criterio 1. Alcance de la idea del proyecto													
-Resuelve el problema para una comunidad	1												
-Resuelve el problema para varias comunidades	2												
-Resuelve el problema para todas las comunidades de la Zona Territorial	3												
Criterio 2. Género/Grupos vulnerables													
-La idea de proyecto propuesta no aligera la carga de trabajo de las mujeres/niños/etnias	1												
-La idea de proyecto propuesta alivia un poco la carga de trabajo de las mujeres/niños/etnias	2												
-La idea de proyecto resuelve una necesidad sentida de las mujeres/niños/etnias	3												
Criterio 3. Importancia del proyecto													
-El proyecto es aceptable (no daña el ambiente y favorece la inversión)	1												
-El proyecto es necesario (en virtud que contribuye con el desarrollo social y económico)	2												
-El proyecto es vital (porque la vida de la población depende de sus beneficios)	3												
Criterio 4. Número de beneficiarios que atiende													
-El proyecto atiende menos de 300 beneficiarios	1												
-El proyecto atiende entre 300 y 1,000 beneficiarios	2												
-El proyecto atiende más de 1,000 beneficiarios	3												
Puntos alcanzados													

PROYECTOS DE DESARROLLO SOCIAL PRIORIZADOS POR CADA PLAN ZONAL

ZONA # 1

La Puerta del Potrero, Las Manzanas, El Zapote y El Barquito

(F-20)

MUNICIPALIDAD DE SAN JOSÉ DE COMAYAGUA
PROYECTOS DE DESARROLLO SOCIAL

Departamento: Comayagua **Municipio:** San José de Comayagua **Zona#** 1 **Fecha:** 23/01/2017
Lugar Asamblea: Municipalidad San José de Comayagua **Temática:** SALUD Y NUTRICIÓN

Prioridad	Nombre del proyecto/sector de desarrollo	Comunidad	# de benefic.	Año Ejecución							
				15	16	17	18	19	20	21	22
1	Construcción de Centro de Salud domiciliar con plaza permanente para un doctor o enfermera.	Toda la Zona	653		X	X	X	X	X	X	X
2	Construcción de cerca para el Centro de Salud domiciliary	Toda la Zona	653				X				
3	Brigadas médicas dermatológicas y medicina general.	Toda la Zona	653			X	X	X	X	X	X
4	Campañas de limpieza de solares, abatización y fumigación para eliminar criaderos de zancudos.	Toda la Zona	653	X	X	X	X	X	X	X	X
5	Fumigación para erradicar la chinche picuda y otros insectos	Toda la Zona	653	X	X	X	X	X	X	X	X
6	Charlas sobre prevención de Infecciones Respiratorias Agudas – IRAS, enfermedades gastrointestinales, higiene alimentaria, métodos de planificación familiar).	Toda la Zona	653	X	X	X	X	X	X	X	X
7	Dotación de Filtros para agua potable	Toda la Zona	653				X	X	X	X	X
8	Dotación de Botiquín comunitario con medicamentos de uso común, incluyendo nebulizador.	Toda la Zona	653			X	X	X	X	X	X

(F-20)

MUNICIPALIDAD DE SAN JOSÉ DE COMAYAGUA
PROYECTOS DE DESARROLLO SOCIAL

Departamento: Comayagua **Municipio:** San José de Comayagua **Zona#** 1 **Fecha:** 23/01/2017
Lugar Asamblea: Municipalidad San José de Comayagua **Temática:** EDUCACIÓN

Prioridad	Nombre del proyecto/sector de desarrollo	Comunidad	# De benefic.	Año Ejecución							
				15	16	17	18	19	20	21	22
1	Construcción de tres aulas para el Centro de Educación Básica Francisco de Montejo, con nuevas plazas permanentes para los maestros, reparación de mobiliario existente y dotación de material didáctico.	Toda la Zona	653	X	X	X	X	X	X	X	X
2	Charlas de motivación, concientización e importancia que tiene la educación a padres y alumnos.	Toda la Zona	378	X	X	X	X	X	X	X	X
3	Implementación de Escuela para padres.	Toda la Zona	653	X	X	X	X	X	X	X	X
4	Dotación de Bonos, mochilas, uniformes y útiles escolares para niños y jóvenes estudiantes.	Toda la Zona	189	X	X	X	X	X	X	X	X
5	Becas para niños y jóvenes con excelencia académica y niños en extrema pobreza.	Toda la Zona	10	X	X	X	X	X	X	X	X
6	Campañas de alfabetización para adultos (Solicitar apoyo al Instituto Superación San José para su realización).	Toda La Zona	98	X	X	X	X	X	X	X	X

(F-20)

MUNICIPALIDAD DE SAN JOSÉ DE COMAYAGUA
PROYECTOS DE DESARROLLO SOCIAL

Departamento: Comayagua **Municipio:** San José de Comayagua **Zona#** 1 **Fecha: 23/01/2017**

Lugar Asamblea: Municipalidad San José de Comayagua **Temática: GRUPOS VULNERABLES: Niñez**

Prioridad	Nombre del proyecto/sector de desarrollo	Comunidad	# de benefic.	Año Ejecución							
				15	16	17	18	19	20	21	22
1	Brigadas médicas para niños.	Toda la Zona	250	X	X	X	X	X	X	X	X
2	Construcción de Comedor Infantil.	Toda la Zona	250				X	X	X		
3	Construcción de parque infantil.	El Barquito	51			X	X	X			
4	Atención especial a niños con bajo peso	Toda la Zona	20	X	X	X	X	X	X	X	X
5	Celebración del día del niño o fiestas navideñas, con todos los niños de la zona	Toda la Zona	250	X	X	X	X	X	X	X	X
6	Atención adecuada a niños en riesgo social	Toda la zona	20	X	X	X	X	X	X	X	X

(F-20)

MUNICIPALIDAD DE SAN JOSÉ DE COMAYAGUA
PROYECTOS DE DESARROLLO SOCIAL

Departamento: Comayagua **Municipio: San José de Comayagua** **Zona# 1** **Fecha: 23/01/2017**

Lugar Asamblea: Municipalidad San José de Comayagua Temática: GRUPOS VULNERABLES: Juventud

Prioridad	Nombre del proyecto/sector de desarrollo	Comunidad	# de benefic.	Año Ejecución							
				15	16	17	18	19	20	21	22
1	Apoyo técnico y dotación de insumos para jóvenes que se dedican a la agricultura.	Toda la Zona	313	X	X	X	X	X	X	X	X
2	Charlas educativas sobre temas de interés para la juventud (Autoestima, participación, higiene y salud en general), de acuerdo a las edades.	Toda la Zona	313	X	X	X	X	X	X	X	X
3	Compra de terreno para construcción de canchas deportivas por comunidades	Toda la Zona	313	X	X	X	X	X			
4	Construcción de canchas deportivas en todas las comunidades de la zona y cerca de las mismas	Toda la Zona	313			X	X				
5	Alumbrado eléctrico de canchas deportivas, en todas las comunidades.	Toda la Zona	313			X	X				
6	Torneos de fútbol en la zona	Toda la Zona	313	X	X	X	X	X	X	X	X

(F-20)

MUNICIPALIDAD DE SAN JOSÉ DE COMAYAGUA
PROYECTOS DE DESARROLLO SOCIAL

Departamento: Comayagua **Municipio:** San José de Comayagua **Zona#** 1 **Fecha: 23/01/2017**

Lugar Asamblea: Municipalidad San José de Comayagua **Temática: GRUPOS VULNERABLES: Mujeres**

Prioridad	Nombre del proyecto/sector de desarrollo	Comunidad	# de benefic.	Año Ejecución							
				15	16	17	18	19	20	21	22
1	Talleres y capacitaciones en diversas actividades para las mujeres (Repostería, sastrería, bisutería y otros).	Toda la Zona	154	X	X	X	X	X	X	X	X
2	Asesoría técnica y capacitaciones a mujeres para creación de microempresas.	Toda la Zona	154	X	X	X	X	X	X	X	X
3	Apoyo a las mujeres con asesoría y financiamiento para crianza de cerdos y gallinas de manera individual.	Toda la Zona	154			X	X	X	X	X	X
4	Capital semilla para mujeres organizadas para que puedan desarrollar habilidades aprendidas (repostería, bisutería y otros).	El Zapote El Barquito Las Manzanas	93			X	X	X			
5	Fortalecimiento a grupo de mujeres organizadas.	La Puerta del Potrero	10	X	X	X	X	X	X	X	X
6	Jornadas de capacitación para la prevención de la violencia contra las mujeres	Toda la Zona	154	X	X	X	X	X	X	X	X

(F-20)

MUNICIPALIDAD DE SAN JOSÉ DE COMAYAGUA
PROYECTOS DE DESARROLLO SOCIAL

Departamento: Comayagua **Municipio:** San José de Comayagua **Zona#** 1 **Fecha: 23/01/2017**

Lugar Asamblea: Municipalidad San José de Comayagua **Temática: GRUPOS VULNERABLES: Tercera Edad**

Prioridad	Nombre del proyecto/sector de desarrollo	Comunidad	# de benefic.	Año Ejecución							
				15	16	17	18	19	20	21	22
1	Donación de Canastas familiares para personas de la tercera edad.	Toda la Zona	46	X	X	**X**	X	X	X	X	X
2	Bonos económicos para personas de la tercera edad.	Toda la Zona	46	X	X	X	X	X	X	X	X
3	Convivios en fechas especiales para personas de la tercera edad.	Toda la Zona	46	X	X	X	X	X	X	X	X
4	Centro de atención para personas de la tercera edad	Toda la Zona	46			X	X	X	X	X	X

((F-20)

MUNICIPALIDAD DE SAN JOSÉ DE COMAYAGUA
PROYECTOS DE DESARROLLO SOCIAL

Departamento: Comayagua **Municipio:** San José de Comayagua **Zona#** 1 **Fecha: 23/01/2017**

Lugar Asamblea: Municipalidad San José de Comayagua **Temática: VIVIENDA**

Prioridad	Nombre del proyecto/sector de desarrollo	Comunidad	# de benefic.	Año Ejecución							
				15	16	17	18	19	20	21	22
1	Mejoramiento de viviendas (ampliación, repello interno y externo, piso, techo).	Toda la Zona	92 Familias (615)	X	X	X	X	X	X	X	X
2	Obtener título de dominio pleno de las propiedades.	Toda la Zona	71 Familias (385)	X	X	X	X	X	X	X	X
3	Construcción de viviendas.	Toda la Zona	15 Familias (60)	X	X	X	X	X	X	X	X
4	Construcción de módulos sanitarios (Sanitario, baño y pila).	Toda la Zona	261				X	X	X		

(F-20)

MUNICIPALIDAD DE SAN JOSÉ DE COMAYAGUA
PROYECTOS DE DESARROLLO SOCIAL

Departamento: Comayagua **Municipio:** San José de Comayagua **Zona#** 1 **Fecha:** 23/01/2017

Lugar Asamblea: Municipalidad San José de Comayagua **Temática:** SEGURIDAD ALIMENTARIA

Prioridad	Nombre del proyecto/sector de desarrollo	Comunidad	# de benefic.	Año Ejecución							
				15	16	17	18	19	20	21	22
1	Creación de pequeñas empresas avícolas y porcinas.	Toda la Zona	457			X	X				
2	Dotación de insumos agrícolas y herramientas para cultivo de nuevos productos.	Toda la Zona	522	X	X	X	X	X	X	X	X
3	Capacitaciones sobre técnicas de cultivo y asistencia técnica para diversificar producción agrícola, mejoramiento, incremento de producción existente, uso de fertilizantes y plaguicidas.	Toda la Zona	522	X	X	X	X	X	X	X	X
4	Dotación de bono tecnológico.	Toda la Zona	522	X	X	X	X	X	X	X	X
5	Semillas de hortalizas para el cultivo.	Toda la Zona	522			X	X	X	X	X	X
6	Ayuda alimenticia especialmente para niños.	Toda la Zona	313	X	X	X	X	X	X	X	X

(F-20)

MUNICIPALIDAD DE SAN JOSÉ DE COMAYAGUA
PROYECTOS DE DESARROLLO SOCIAL

Departamento: Comayagua **Municipio:** San José de Comayagua **Zona#** 1 **Fecha:** 23/01/2017

Lugar Asamblea: Municipalidad San José de Comayagua **Temática: PARTICIPACIÓN**

Prioridad	Nombre del proyecto/sector de desarrollo	Comunidad	# de benefic.	Año Ejecución							
				15	16	17	18	19	20	21	22
1	Capacitaciones sobre liderazgo, convivencia comunitaria, autoestima, participación, equidad de géneros y derechos humanos para formar líderes e integrar hombres y mujeres a las diferentes organizaciones.	Toda la Zona	522	X	X	X	X	X	X	X	X
2	Creación de diferentes comités de apoyo tomando en cuenta la participación de la mujer.	Toda la Zona	154	X	X	X	X	X	X	X	X

(F-20)

MUNICIPALIDAD DE SAN JOSÉ DE COMAYAGUA
PROYECTOS DE DESARROLLO SOCIAL

Departamento: Comayagua **Municipio:** San José de Comayagua **Zona#** 1 **Fecha: 23/01/2017**

Lugar Asamblea: Municipalidad San José de Comayagua **Temática: SEGURIDAD CIUDADANA**

Prioridad	Nombre del proyecto/sector de desarrollo	Comunidad	# de benefic.	Año Ejecución							
				15	16	17	18	19	20	21	22
1	Presencia policial en las comunidades.	Toda la Zona	653	X	X	X	X	X	X	X	X
2	Capacitaciones a la población total en temas de: Autoestima, valores, liderazgo, violencia y leyes generales.	Toda la Zona	653	X	X	X	X	X	X	X	X
3	Reorganizar comités de seguridad ciudadana y dotarles de la logística requerida	Toda la Zona	653	X		X		X		X	
4	Dotación de carnet y capacitación a los alcaldes auxiliares.	Toda la Zona	30	X	X	X	X	X	X	X	X

ZONA # 2

Los Anises, Liquidambos, Zompoperos y La Pimienta

(F-20)

MUNICIPALIDAD DE SAN JOSÉ DE COMAYAGUA
PROYECTOS DE DESARROLLO SOCIAL

Departamento: Comayagua **Municipio: San José de Comayagua** **Zona# 2** **Fecha: 08/02/2017**
Lugar Asamblea: Municipalidad San José de Comayagua **Temática: SALUD Y NUTRICIÓN**

Prioridad	Nombre del proyecto/sector de desarrollo	Comunidad	# de benefic.	Año Ejecución							
				15	16	17	18	19	20	21	22
1	Construcción de Centro de salud domiciliar-y gestión de plaza de personal de atención de salud	Toda la Zona	937	X	X	X	X	X	X	X	X
2	Dotación de Botiquín zonal que incluya medicamentos de uso frecuente y nebulizador.	Toda la Zona	937	X	X	X	X	X	X	X	X
3	Instalación de filtros para purificar el agua.	Toda la Zona	937			X	X	X			
4	Campañas de limpieza, abatización y fumigación para eliminar criaderos de zancudos.	Toda la Zona	937	X	X	X	X	X	X	X	X
5	Brigadas dermatológicas frecuentes y de medicina general.	Toda la Zona	93	X		X		X		X	
6	Capacitar a los voluntarios de los comités de salud en diversos temas de importancia relacionados con la salud comunitaria.	Toda la Zona	100	X	X	X	X	X	X	X	X

(F-20)

MUNICIPALIDAD DE SAN JOSÉ DE COMAYAGUA
PROYECTOS DE DESARROLLO SOCIAL

Departamento: Comayagua **Municipio:** San José de Comayagua **Zona#** 2 **Fecha:** 08/02/2017
Lugar Asamblea: Municipalidad San José de Comayagua **Temática:** EDUCACIÓN

Prioridad	Nombre del proyecto/sector de desarrollo	Comunidad	# de benefic.	Años Ejecución							
				15	16	17	18	19	20	21	22
1	Dotación de Mochilas, útiles escolares y uniformes a niños y jóvenes estudiantes, con el involucramiento de Patronatos y Sociedad de Padres de Familia	Toda la Zona	262	X	X	X	X	X	X	X	X
2	Campañas de concientización y motivación para padres sobre la importancia de la Educación de sus hijos y aplicación de la Ley	Toda la Zona	429	X	X	X	X	X	X	X	X
3	Gestionar la estructura de plazas del Centro de Educación Básica "Juan Lindo" y gestión de carrera técnica	Los Anises Los Liquidambos Los Zompoperos	622	X	X	X	X	X	X	X	X
4	Capacitaciones docentes: inglés, tecnología y otros temas de importancia.	Toda la Zona	262	X	X	X	X	X	X	X	X
5	Dotación de material didáctico a los Centros Educativos	Toda la Zona	262	X	X	X	X	X	X	X	X
6	Plan de becas para niños con excelencia académica.	Toda la Zona	84	X	X	X	X	X	X	X	X
7	Campañas de alfabetización para adultos.	Toda la Zona	125	X	X	X	X	X	X	X	X

(F-20)

MUNICIPALIDAD DE SAN JOSÉ DE COMAYAGUA
PROYECTOS DE DESARROLLO SOCIAL

Departamento: Comayagua Municipio: San José de Comayagua Zona# 2 Fecha: 08/02/2017
Lugar Asamblea: Municipalidad San José de Comayagua Temática: GRUPOS VULNERABLE: Niñez

Prioridad	Nombre del proyecto/sector de desarrollo	Comunidad	# de benefic.	Año Ejecución							
				15	16	17	18	19	20	21	22
1	Programa de capacitación sobre valores.	Toda la Zona	262	X	X	X	X	X	X	X	X
2	Donación de mochilas y útiles escolares para niños y jóvenes estudiantes.	Toda la Zona	262	X	X	X	X	X	X	X	X
3	Becas y bonos para niños estudiante de escasos recursos económicos.	Toda la Zona	220	X	X	X	X	X	X	X	X
4	Construcción de un comedor infantil.	Los Anises Los Zompoperos Los Liquidambos	271				X	X			
5	Atención adecuada a niños con bajo peso	Toda la zona	20	X	X	X	X	X	X	X	X
6	Atención adecuada a niños en riesgo social	Toda la zona	20	X	X	X	X	X	X	X	X

(F-20)

MUNICIPALIDAD DE SAN JOSÉ DE COMAYAGUA
PROYECTOS DE DESARROLLO SOCIAL

Departamento: Comayagua Municipio: San José de Comayagua Zona# 2 Fecha: 08/02/2017
Lugar Asamblea: Municipalidad San José de Comayagua Temática: GRUPOS VULNERABLE: Juventud

Prioridad	Nombre del proyecto/sector de desarrollo	Comunidad	# de benefic.	Año Ejecución							
				15	16	17	18	19	20	21	22
1	Capacitaciones a jóvenes para formar microempresas (vino y vinagres, torrefactara de café).	Toda la Zona	228	X	X	X	X	X	X	X	X
2	Escuela Taller para jóvenes (ebanistería, sastrería, tallado en madera y otros).	Toda la Zona	228	X	X	X	X	X	X	X	X
3	Becas y bonos para jóvenes estudiante de escasos recursos económicos.	Toda la Zona	186	X	X	X	X	X	X	X	X
4	Jornadas de capacitación sobre liderazgo, autoestima, valores.	Toda la Zona	228	X	X	X	X	X	X	X	X
5	Construcción de una cancha de usos múltiples.	Los Anises Los Liquidambos Los Zompoperos	429				X	X	X		
6	Compra de terreno y construcción de cancha de fútbol zonal-acondicionamiento (alumbrado, graderías)	Toda la Zona	228			X	X	X	X	X	X

(F-20)

MUNICIPALIDAD DE SAN JOSÉ DE COMAYAGUA
PROYECTOS DE DESARROLLO SOCIAL

Departamento: Comayagua Municipio: San José de Comayagua Zona# 2 Fecha: 08/02/2017
Lugar Asamblea: Municipalidad San José de Comayagua Temática: GRUPOS VULNERABLE: Mujeres

Prioridad	Nombre del proyecto/sector de desarrollo	Comunidad	# de benefic.	Año Ejecución							
				15	16	17	18	19	20	21	22
1	Talleres y capacitaciones en diferentes áreas para mujeres de la zona. (Belleza, cocina, repostería, sastrería, bordados-crochet, tricot, bisutería, entre otros)	Toda la Zona	183	X	X	X	X	X	X	X	X
2	Organización de grupos de mujeres y dotación de capital semilla o insumos para su funcionamiento.	Toda la Zona	40			X	X	X	X	X	X
3	Formación de micro empresas de mujeres.	Toda la Zona	40			X	X	X	X	X	X
4	Cría de gallinas de forma familiar	Toda la Zona	40			X	X	X	X	X	X

(F-20)

MUNICIPALIDAD DE SAN JOSÉ DE COMAYAGUA
PROYECTOS DE DESARROLLO SOCIAL

Departamento: Comayagua Municipio: San José de Comayagua Zona# 2 Fecha: 08/02/2017
Lugar Asamblea: Municipalidad San José de Comayagua Temática: GRUPOS VULNERABLE: Tercera Edad

Prioridad	Nombre del proyecto/sector de desarrollo	Comunidad	# de benefic.	Año Ejecución							
				15	16	17	18	19	20	21	22
1	Dotación de canastas familiares a los adultos mayores.	Toda la Zona	76	X	X	X	X	X	X	X	X
2	Bonos económicos para personas de la tercera edad.	Toda la Zona	76	X	X	X	X	X	X	X	X
3	Celebración de convivios, actividades y eventos culturales en fechas especiales para personas de la tercera edad por comunidades.	Toda la Zona	76	X	X	X	X	X	X	X	X

(F-20)

MUNICIPALIDAD DE SAN JOSÉ DE COMAYAGUA
PROYECTOS DE DESARROLLO SOCIAL

Departamento: Comayagua **Municipio: San José de Comayagua** **Zona# 2** **Fecha: 08/02/2017**
Lugar Asamblea: Municipalidad San José de Comayagua **Temática: VIVIENDA**

Prioridad	Nombre del proyecto/sector de desarrollo	Comunidad	# de benefic.	Año Ejecución							
				15	16	17	18	19	20	21	22
1	Construcción y mejoramiento de letrinas o módulos sanitarios.	Toda la Zona	213 Familias (937)		X	X	X	X	X	X	X
2	Mejoramiento de viviendas (ampliación, piso, techo, repello interno y externo, cielo falso).	Toda la Zona	179 Familias (794)	X	X	X	X	X	X	X	X
3	Construcción de Eco fogones para las familias.	Toda la Zona	416	X	X	X	X	X	X	X	X
4	Construcción de viviendas a familias que no poseen.	Toda la Zona	25 Familias (120)	X	X	X	X	X	X	X	X

(F-20)

MUNICIPALIDAD DE SAN JOSÉ DE COMAYAGUA
PROYECTOS DE DESARROLLO SOCIAL

Departamento: Comayagua **Municipio: San José de Comayagua** **Zona# 2** **F Fecha: 08/02/2017**
Lugar Asamblea: Municipalidad San José de Comayagua **Temática: SEGURIDAD ALIMENTARIA**

Prioridad	Nombre del proyecto/sector de desarrollo	Comunidad	# de benefic.	Año Ejecución							
				15	16	17	18	19	20	21	22
1	Asistencia y asesoría técnica a productores agrícolas para aumentar producción de granos básicos.	Toda la Zona	151 Familias 675	X	X	X	X	X	X	X	X
2	Dotación de semilla, insumos y sistemas de riego para producción agrícola.	Toda la Zona	151 Familias 675	X	X	X	X	X	X	X	X
3	Dotación de Semillas e insumos para la realización de huertos familiares.	Toda la Zona	136 Familias 611	X	X	X	X	X	X	X	X
4	Charlas sobre administración de recursos económicos.	Toda la Zona	136 Familias 611	X	X	X	X	X	X	X	X
5	Recolección de alimentos para compartirlo con personas de muy escasos recursos en la comunidad.	Toda la Zona	260	X	X	X	X	X	X	X	X

(F-20)

MUNICIPALIDAD DE SAN JOSÉ DE COMAYAGUA
PROYECTOS DE DESARROLLO SOCIAL

Departamento: Comayagua **Municipio: San José de Comayagua** **Zona# 2** **Fecha: 08/02/2017**
Lugar Asamblea: Municipalidad San José de Comayagua **Temática: PARTICIPACIÓN**

Prioridad	Nombre del proyecto/sector de desarrollo	Comunidad	# de benefic.	Año Ejecución							
				15	16	17	18	19	20	21	22
1	Programa de capacitaciones sobre liderazgo, convivencia comunitaria, participación ciudadana, equidad de género y derechos humanos para fomentar la participación de hombres y mujeres en las diferentes organizaciones y formar lideres en la comunidad.	Toda la Zona	531	X	X	X	X	X	X	X	X
2	Creación de diferentes grupos y comités de apoyo en las comunidades.	Toda la Zona	104	X	X	X	X	X	X	X	X
3	Fomento del arte local	Toda la Zona	228			X	X	X	X	X	X

(F-20)

MUNICIPALIDAD DE SAN JOSÉ DE COMAYAGUA
PROYECTOS DE DESARROLLO SOCIAL

Departamento: Comayagua **Municipio: San José de Comayagua** **Zona# 2** **Fecha: 08/02/2017**
Lugar Asamblea: Municipalidad San José de Comayagua **Temática: SEGURIDAD CIUDADANA**

Prioridad	Nombre del proyecto/sector de desarrollo	Comunidad	# de benefic.	Año Ejecución							
				15	16	17	18	19	20	21	22
1	Circulación frecuente de la policía preventiva en la zona.	Toda la Zona	937	X	X	X	X	X	X	X	X
2	Consejería sobre valores cristianos, morales y temas de familia.	Toda la Zona	490	X	X	X	X	X	X	X	X
3	Reparación y cambio de lámparas de alumbrado público.	Toda la Zona	937	X	X	X	X	X	X	X	X
4	Presencia periódica de autoridades de justicia municipal en las comunidades	Toda la Zona	937	X	X	X	X	X	X	X	X
5	Restructuración de los comités de seguridad ciudadana.	Toda la Zona	937	X		X		X		X	
6	Fortalecimiento de Comité de Vigilancia Local, acompañamiento y monitoreo policial.	Toda la Zona	40 Directas 877 Indirectas	X	X	X	X	X	X	X	X
7	Cumplimiento de la Ley, por zona declarada como Zona de Ley Seca	Liquidambos, Anises y Zompoperos		X	X	X	X	X	X	X	X

ZONA # 3

BARRIOS ÁREA URBANA DEL MUNICIPIO:
ARRIBA, MONTE FRESCO, VISTA HERMOSA, LAS FLORES, LAS PALMAS, EL CENTRO, ABAJO, EL BAMBÚ, LA ENRAMADA Y LOS PLANES

(F-20)

MUNICIPALIDAD DE SAN JOSÉ DE COMAYAGUA
PROYECTOS DE DESARROLLO SOCIAL

Departamento: Comayagua **Municipio:** San José de Comayagua **Zona#** 3 **Fecha:** 19/01/2017

Lugar Asamblea: Municipalidad San José de Comayagua **Temática:** SALUD Y NUTRICIÓN

Prioridad	Nombre del proyecto/sector de desarrollo	Comunidad	# de benefic.	Año Ejecución							
				15	16	17	18	19	20	21	22
1	Campañas de fumigación y abatización para erradicar el zancudo transmisor del dengue.	Toda la Zona	1659	X	X	X	X	X	X	X	X
2	Campañas de limpieza en las calles, cunetas y solares.	Toda la Zona	1659	X	X	X	X	X	X	X	X
3	Botiquín Comunitario con sus respectivos medicamentos y equipado con un nebulizador.	Toda la Zona	1659	X	X	X	X	X	X	X	X
4	Adquirir un vehículo para ambulancia y Organizar grupos de personas para primeros auxilios.	Toda la Zona	1659			X	X	X	X		
5	Instalación de filtros para agua potable en los hogares. – Funcionamiento planta purificadora	Toda la Zona	1659	X	X	X	X	X	X	X	X
6	Charlas para la prevención de Infecciones Respiratorias Agudas.	Toda la Zona	1659	X	X	X	X	X	X	X	X
7	Extender Servicio de tren de aseo.	Toda la Zona	1659	X	X	X	X	X	X	X	X
8	Construcción de Local que funcione como Materno infantil.	Toda la Zona	595				X	X	X		
9	Funcionamiento de Clínica médica municipal	Toda la Zona	1659			X	X	X	X	X	X

(F-20)

MUNICIPALIDAD DE SAN JOSÉ DE COMAYAGUA
PROYECTOS DE DESARROLLO SOCIAL

Departamento: Comayagua **Municipio:** San José de Comayagua **Zona#** 3 **Fecha:** 19/01/2017

Lugar Asamblea: Municipalidad San José de Comayagua **Temática:** EDUCACIÓN

Prioridad	Nombre del proyecto/sector de desarrollo	Comunidad	# de benefic.	Año Ejecución							
				15	16	17	18	19	20	21	22
1	Implementar nuevas carreras técnicas en el Instituto Superación San José.	Toda la Zona	761		X	X	X	X	X	X	X
2	Impartir clases de inglés y computación en las escuelas y jardines de niños.	Toda la Zona	304	X	X	X	X	X	X	X	X
3	Analizar las causas de la deserción escolar e incentivar a los padres a que envíen sus hijos a los centros educativos.	Toda la Zona	761	X	X	X	X	X	X	X	X
4	Dotación de bolsón y útiles escolar para niños y niñas con escasos recursos económicos.	Toda la Zona	253	X	X	X	X	X	X	X	X
5	Becas para incentivar la excelencia académica y para niños con escasos recursos económicos	Toda la Zona	203	X	X	X	X	X	X	X	X
6	Programa de Alfabetización para adultos y jóvenes.	Toda la Zona	109	X	X	X	X	X	X	X	X
7	Bonos estudiantiles para los jóvenes y niños con escasos recursos económicos	Toda la Zona	253	X	X	X	X	X	X	X	X
8	Funcionamiento de la casa de la cultura y biblioteca y el servicio de internet gratis	Toda la Zona	253	X	X	X	X	X	X	X	X

(F-20)

MUNICIPALIDAD DE SAN JOSÉ DE COMAYAGUA
PROYECTOS DE DESARROLLO SOCIAL

Departamento: Comayagua **Municipio:** San José de Comayagua **Zona#** 3 **Fecha:** 19/01/2017

Lugar Asamblea: Municipalidad San José de Comayagua **Temática: GRUPOS VULNERABLES: Niñez**

Prioridad	Nombre del proyecto/sector de desarrollo	Comunidad	# de benefic.	Año Ejecución							
				15	16	17	18	19	20	21	22
1	Construcción y funcionamiento de un centro de recreación para niños y niñas con todas las condiciones adecuadas.	Toda la Zona	1284				X	X	X	X	x
2	Programa de Capacitación en escuelas y Jardín de Niños orientado al rescate de los Valores, liderazgo, autoestima, equidad de género y evitar el maltrato infantil mediante conocimiento del código de la niñez.	Toda la Zona	402	X	X	X	X	X	X	X	X
3	Compra de terreno y construcción de local para guardería infantil.	Toda la Zona	415					X	X	X	X
4	Programa de Nutrición infantil.	Toda la Zona	200	X	X	X	X	X	X	X	X
5	Bono diez mil para todos los niños que estudian actualmente.	Toda la Zona	402	X	X	X	X	X	X	X	X
6	Terapias para niños con capacidades especiales.	Toda la Zona y totalidad del municipio	26			X	X	X	X	X	X
7	Bonos para los niños menores de cinco años en la parte de salud.	Toda la Zona	166	X	X	X	X	X	X	X	X
8	Atención adecuada a niños con bajo peso	Toda la zona	20	X	X	X	X	X	X	X	X
9	Atención adecuada a niños en riesgo social	Toda la zona	20	X	X	X	X	X	X	X	X

(F-20)

MUNICIPALIDAD DE SAN JOSÉ DE COMAYAGUA
PROYECTOS DE DESARROLLO SOCIAL

Departamento: Comayagua **Municipio:** San José de Comayagua **Zona#** 3 **Fecha:** 19/01/2017

Lugar Asamblea: Municipalidad San José de Comayagua **Temática: GRUPOS VULNERABLES: Juventud**

Prioridad	Nombre del proyecto/sector de desarrollo	Comunidad	# de benefic.	Año Ejecución							
				15	16	17	18	19	20	21	22
1	Escuela taller para jóvenes: Soldadura, carpintería, ebanistería, tallado en madera, mecánica, soldadora, manualidades, entre otros.	Toda la Zona	258	X	X	X	X	X	X	X	X
2	Programa de Capacitación sobre: Alcoholismo, drogadicción, autoestima, liderazgo, valores, relaciones humanas.	Toda la Zona	516	X	X	X	X	X	X	X	X
3	Programa de capacitación dirigido a jóvenes en riesgo social.	Toda la Zona	75	X	X	X	X	X	X	X	X
4	Creación de microempresas para jóvenes.	Toda la Zona	155			X	X				
5	Creación de liga deportiva.	Toda la Zona	258			X	X				
6	Compra de terreno y construcción de un estadio de futbol	Toda la Zona	1659				X	X	X	X	X

(F-20)

MUNICIPALIDAD DE SAN JOSÉ DE COMAYAGUA
PROYECTOS DE DESARROLLO SOCIAL

Departamento: Comayagua **Municipio: San José de Comayagua** **Zona#__Fecha: 19/01/2017**

Lugar Asamblea: Municipalidad San José de Comayagua **Temática: GRUPOS VULNERABLES: Mujeres**

Prioridad	Nombre del proyecto/sector de desarrollo	Comunidad	# de benefic.	Año Ejecución							
				15	16	17	18	19	20	21	22
1	Talleres dirigidos a grupos de mujeres organizadas y mujeres en general sobre: Costura, Panadería, Bisutería, Repostería, Belleza y otros.	Toda la Zona	562	X	X	X	X	X	X	X	X
2	Organizar grupo de mujeres y dotarles de capital semilla para que impulsen iniciativas de desarrollo económico.	Toda la Zona	50	X	X	X					
3	Capacitar a los grupos de Mujeres organizados en los siguientes temas: Manejo de grupos, liderazgo, relaciones humanas, trabajo en equipo, contabilidad básica, redacción de actas, entre otros, según la petición de los grupos.	Toda la Zona	50	X	X	X	X	X	X	X	X
4	Capacitación a las mujeres en edad fértil sobre Educación Sexual, Planificación Familiar, Infecciones de transmisión sexual, valores, autoestima, liderazgo, prevención de violencia doméstica, entre otros	Toda la Zona	393	X	X	X	X	X	X	X	X
5	Bonos para madres solteras con escasos recursos económicos.	Toda la Zona	85	X	X	X	X	X	X	X	X
6	Compra de terreno y construcción de un centro de formación para mujeres	Toda la Zona	562				X	X	X	X	X

(F-20)

MUNICIPALIDAD DE SAN JOSÉ DE COMAYAGUA
PROYECTOS DE DESARROLLO SOCIAL

Departamento: Comayagua **Municipio:** San José de Comayagua **Zona#** 3 **Fecha: 19/01/2017**

Lugar Asamblea: Municipalidad San José de Comayagua **Temática: GRUPOS VULNERABLES: Tercera Edad**

Prioridad	Nombre del proyecto/sector de desarrollo	Comunidad	# de benefic.	Año Ejecución							
				15	16	17	18	19	20	21	22
1	Construcción de casa hogar para adultos mayores.	Toda la Zona	195			X	X	X	X	X	
2	Dotar de canastas familiares básicas a personas de la tercera edad.	Toda la Zona	195	X	X	X	X	X	X	X	X
3	Extender un carnet a los adultos mayores	Toda la Zona	195	X	X	X	X	X	X	X	X
4	Implementación de bonos para los adultos de la tercera edad.	Toda la Zona	195	X	X	X	X	X	X	X	X
5	Convivios en fechas especiales con los adultos mayores.	Toda la Zona	195	X	X	X	X	X	X	X	X
6	Realización de Ferias del Emprendedor	Toda la Zona	195			X	X	X	X	X	X

(F-20)

MUNICIPALIDAD DE SAN JOSÉ DE COMAYAGUA
PROYECTOS DE DESARROLLO SOCIAL

Departamento: Comayagua **Municipio:** San José de Comayagua **Zona#** 3 **Fecha: 19/01/2017**

Lugar Asamblea: Municipalidad San José de Comayagua **Temática: VIVIENDA**

Prioridad	Nombre del proyecto/sector de desarrollo	Comunidad	# de benefic.	Año Ejecución							
				15	16	17	18	19	20	21	22
1	Mejoramiento de viviendas: piso, techos, cielo falso, repello interno y externo; atención a problemas estructurales de las viviendas.	Toda la Zona	194 familias (888)	X	X	X	X	X	X	X	X
2	Construcción de servicios sanitarios a las familias que no tienen y construcción de nuevas fosas sépticas.	Toda la Zona	80 familias (366)		X	X	X	X	X	X	x
3	Legalización de terrenos donde se ubica la vivienda.	Toda la Zona	201 familias (921)	X	X	X	X	X	X	X	X
4	Construcción de pilas para almacenar agua a las personas que no las tienen.	Toda la Zona	80 familias (366)	X	X	X	X				
5	Construcción de viviendas a familias que carecen de las mismas	Toda la Zona	25 familias (115)				X	X	X	X	X

(F-20)

MUNICIPALIDAD DE SAN JOSÉ DE COMAYAGUA
PROYECTOS DE DESARROLLO SOCIAL

Departamento: Comayagua **Municipio:** San José de Comayagua **Zona#** 3 **Fecha: 19/01/2017**

Lugar Asamblea: Municipalidad San José de Comayagua **Temática: SEGURIDAD ALIMENTARIA**

Prioridad	Nombre del proyecto/sector de desarrollo	Comunidad	# de benefic.	Año Ejecución							
				15	16	17	18	19	20	21	22
1	Charlas sobre nutrición básica.	Toda la Zona	1659	X	X	X	X	X	X	X	X
2	Dotación de insumos como ser: semillas mejoradas y abonos para incrementar el rendimiento en los cultivos de granos básicos (maíz y frijoles).	Toda la Zona	215 familias (985)	X	X	X	X	X	X	X	X
3	Dotación de silos metálicos para almacenamiento de granos básicos.	Toda la Zona	176 familias (806)			X	X	X			
4	Implementación de técnicas de cultivos para mejorar los rendimientos en la producción agrícola.	Toda la Zona	215 familias (985)	X	X	X	X	X	X	X	X
5	Microempresas de cría de animales domésticos (vacas, cabras, cerdos) y aves de corral.	Toda la Zona	497				X	X	X	X	X
6	Cultivo de peces en estanque.	Toda la Zona	166			X	X	X	X		

(F-20)

MUNICIPALIDAD DE SAN JOSÉ DE COMAYAGUA
PROYECTOS DE DESARROLLO SOCIAL

Departamento: Comayagua **Municipio:** San José de Comayagua **Zona#** 3 **Fecha: 19/01/2017**

Lugar Asamblea: Municipalidad San José de Comayagua **Temática: PARTICIPACIÓN**

Prioridad	Nombre del proyecto/sector de desarrollo	Comunidad	# de benefic.	Año Ejecución							
				15	16	17	18	19	20	21	22
1	Impartir charlas sobre: Autoestima, Liderazgo, Motivación personal, equidad de género y participación a jóvenes y adultos para fomentar la participación comunitaria.	Toda la Zona	100	X	X	X	X	X	X	X	X

(F-20)

MUNICIPALIDAD DE SAN JOSÉ DE COMAYAGUA
PROYECTOS DE DESARROLLO SOCIAL

Departamento: Comayagua **Municipio:** San José de Comayagua **Zona#** 3 **Fecha:** 19/01/2017

Lugar Asamblea: Municipalidad San José de Comayagua **Temática:** SEGURIDAD CIUDADANA

Prioridad	Nombre del proyecto/sector de desarrollo	Comunidad	# de benefic.	Año Ejecución							
				15	16	17	18	19	20	21	22
1	Patrullajes continuos por parte de la Policía Nacional Preventiva, sobretodo en horas de la noche.	Toda la Zona	1659	X	X	X	X	X	X	X	X
2	Organización de mesa de seguridad y comité de vigilancia.	Toda la Zona	1659	X	X	X	X	X	X	X	X
3	Programa de capacitación en temas de prevención dirigida a los jóvenes y niños que están en la escuela en grados superiores: Prevención del delito, consecuencias de drogadicción y alcoholismo y prevención de violencia doméstica.	Toda la Zona	1659	X	X	X	X	X	X	X	X
4	Cambio y mantenimiento de lámparas en el servicio del alumbrado eléctrico en vías públicas.	Toda la Zona	1659	X	X	X	X	X	X	X	X
5	Mantenimiento al vehículo de la patrulla policial	Toda la Zona	1659	X	X	X	X	X	X	X	X
6	Reforzamiento a la policía nacional preventiva con más elementos.	Toda la Zona	1659	X	X	X	X	X	X	X	X
7	Creación de la Policía Municipal	Toda la Zona	1659		X	X	X	X	X	X	X

ZONA # 4

Delicias (Todos los barrios), El Zarzal, Nueva San José y Chagüitón

(F-20)

MUNICIPALIDAD DE SAN JOSÉ DE COMAYAGUA
PROYECTOS DE DESARROLLO SOCIAL

Departamento: Comayagua **Municipio:** San José de Comayagua **Zona#** 4 **Fecha: 25/1/2017**

Lugar Asamblea: Municipalidad San José de Comayagua **Temática: SALUD Y NUTRICIÓN**

Prioridad	Nombre del proyecto/sector de desarrollo	Comunidad	# de benefic.	Año Ejecución							
				15	16	17	18	19	20	21	22
1	Plaza permanente de un médico para el centro de salud.	Toda la Zona	1923			X	X	X			
2	Campañas de limpieza y abatización para erradicar el zancudo transmisor de dengue.	Toda la Zona	1923	X	X	X	X	X	X	X	X
3	Botiquín comunitario, con medicamentos de uso común.	Toda la Zona	1923	X	X	X	X	X	X	X	X
4	Charlas sobre higiene en general y los beneficios en la salud del ser humano.	Toda la Zona	1923	X	X	X	X	X	X	X	X
5	Construcción de fogones mejorados.	Toda la Zona	1923	X	X	X	X	X	X	X	X
6	Charlas a mujeres en edad reproductiva y parejas sobre métodos de planificación familiar y cuidados de la mujer.	Toda la Zona	618	X	X	X	X	X	X	X	X
7	Capacitación sobre primeros auxilios a personas de las comunidades.	Toda la Zona	1923	X	X	X	X	X	X	X	X
8	Dotación de filtros para agua a cada familia	Toda la Zona	1923				X	X	X	X	X

(F-20)

MUNICIPALIDAD DE SAN JOSÉ DE COMAYAGUA
PROYECTOS DE DESARROLLO SOCIAL

Departamento: Comayagua **Municipio:** San José de Comayagua **Zona#** 4 **Fecha: 25/1/2017**

Lugar Asamblea: Municipalidad San José de Comayagua **Temática: EDUCACIÓN**

Prioridad	Nombre del proyecto/sector de desarrollo	Comunidad	# de benefic.	Año Ejecución							
				15	16	17	18	19	20	21	22
1	Ampliación de centro básico con carreras de educación media.	Toda la Zona	1050	X	X	X	X	X	X	X	X
2	Dotación de Bolsones, útiles y uniformes para niños y jóvenes estudiantes, con el involucramiento de los patronatos y sociedad de padres de familia.	Toda la Zona	545	X	X	X	X	X	X	X	X
3	Campañas de alfabetización para adultos.	Toda la Zona	210	X	X	X	X	X	X	X	X
4	Becas para niños y jóvenes con excelencia académica.	Toda la Zona	136	X	X	X	X	X	X	X	X

(F-20)

MUNICIPALIDAD DE SAN JOSÉ DE COMAYAGUA
PROYECTOS DE DESARROLLO SOCIAL

Departamento: Comayagua **Municipio:** San José de Comayagua **Zona#** 4 **Fecha: 25/1/2017**

Lugar Asamblea: Municipalidad San José de Comayagua **Temática: GRUPOS VULNERABLES: Niñez**

Prioridad	Nombre del proyecto/sector de desarrollo	Comunidad	# de benefic.	Año Ejecución							
				15	16	17	18	19	20	21	22
1	Programas alimenticios para niños	Toda la Zona	623			X	X	X	X	X	X
2	Construcción de comedor infantil	Toda la Zona	623			X	X	X	X	X	X
3	Charlas sobre valores y derechos del niño.	Toda la Zona	585	X	X	X	X	X	X	X	X
4	Atención especial a niños con bajo peso	Toda la Zona	50			X	X	X	X	X	X
5	Celebración del día del niño a todos los niños de las comunidades	Toda la Zona	623	X	X	X	X	X	X	X	X

(F-20)

MUNICIPALIDAD DE SAN JOSÉ DE COMAYAGUA
PROYECTOS DE DESARROLLO SOCIAL

Departamento: Comayagua **Municipio:** San José de Comayagua **Zona#** 4 **Fecha: 25/1/2017**

Lugar Asamblea: Municipalidad San José de Comayagua **Temática: GRUPOS VULNERABLES: Juventud**

Prioridad	Nombre del proyecto/sector de desarrollo	Comunidad	# de benefic.	Año Ejecución							
				15	16	17	18	19	20	21	22
1	Charlas sobre valores, efectos y consecuencias de drogadicción, alcoholismo	Toda la Zona	777	X	X	X	X	X	X	X	X
2	Capacitaciones y talleres de diferentes oficios (Carpintería, tallado en madera, panadería, sastrería y bisutería).	Toda la Zona	386	X	X	X	X	X	X	X	X
3	Organización de grupos de teatro juvenil.	Toda la Zona	70			X	X	X	X	X	X
4	Competencias de talentos	Toda la Zona	777				X	X	X	X	X
5	Selección de predio y Construcción de Casa de la cultura	Toda la Zona	777				X	X	X	X	X
6	Escuela taller para jóvenes (soldadura, electricidad, carpintería)	Toda la Zona	777				X	X	X	X	X

(F-20)

MUNICIPALIDAD DE SAN JOSÉ DE COMAYAGUA
PROYECTOS DE DESARROLLO SOCIAL

Departamento: Comayagua **Municipio:** San José de Comayagua **Zona#** 4 **Fecha:** 25/1/2017

Lugar Asamblea: Municipalidad San José de Comayagua **Temática: GRUPOS VULNERABLES: Mujeres**

Prioridad	Nombre del proyecto/sector de desarrollo	Comunidad	# de benefic.	Año Ejecución							
				15	16	17	18	19	20	21	22
1	Construcción de clínica de maternidad.	Toda la Zona	385					X	X	X	X
2	Talleres de diferentes oficios (artesanías en barro, sastrería, panadería, bisutería).	Toda la Zona	251	X	X	X	X	X	X	X	X
3	Granja avícola o cría de gallinas de manera individual.	Toda la Zona	251				X	X			
4	Asesoría técnica y financiamiento para creación de micro empresas.	Toda la Zona	251	X	X	X	X	X	X	X	X
5	Fortalecimiento a grupos de mujeres sobre administración básica.	Toda la Zona	40	X	X	X	X	X	X	X	X
6	Compra de terreno y construcción de un centro de formación para mujeres	Toda la Zona	385				X	X	X	X	X

(F-20)

MUNICIPALIDAD DE SAN JOSÉ DE COMAYAGUA
PROYECTOS DE DESARROLLO SOCIAL

Departamento: Comayagua **Municipio:** San José de Comayagua **Zona#** 4 **Fecha: 25/1/2017**

Lugar Asamblea: Municipalidad San José de Comayagua **Temática: GRUPOS VULNERABLES: Tercera Edad**

Prioridad	Nombre del proyecto/sector de desarrollo	Comunidad	# de benefic.	Año Ejecución							
				15	16	17	18	19	20	21	22
1	Canastas familiares para personas de la tercera edad.	Toda la Zona	215	X	X	X	X	X	X	X	X
2	Bono económico para personas de la tercera edad.	Toda la Zona	215	X	X	X	X	X	X	X	X
3	Convivios entre aldeas para personas de la tercera edad.	Toda la Zona	215	X	X	X	X	X	X	X	X
4	Construcción de casa hogar para adultos mayores	Toda la zona	215			X	X	X	X	X	X

(F-20)

MUNICIPALIDAD DE SAN JOSÉ DE COMAYAGUA
PROYECTOS DE DESARROLLO SOCIAL

Departamento: Comayagua **Municipio:** San José de Comayagua **Zona#** 4 **Fecha:** 25/1/2017

Lugar Asamblea: Municipalidad San José de Comayagua **Temática:** VIVIENDA

Prioridad	Nombre del proyecto/sector de desarrollo	Comunidad	# de benefic.	Año Ejecución							
				15	16	17	18	19	20	21	22
1	Mejoramiento de viviendas (Techo, piso, repello externo e interno y ampliación)	Toda la Zona	333 familias (1332)	X	X	X	X	X	X	X	X
2	Construcción de módulos sanitarios (baño, pila, servicio) o servicios sanitarios.	Toda la Zona	191 familias (764)		X	X	X	X	X	X	X
3	Asesoría técnica para adquisición de dominio pleno de propiedades.	Toda la Zona	339 familias (1356)	X	X	X	X	X	X	X	X
4	Construcción de viviendas a personas que no poseen.	Toda la Zona	20 Familias (80)	X	X	X	X	X	X	X	X

(F-20)

MUNICIPALIDAD DE SAN JOSÉ DE COMAYAGUA
PROYECTOS DE DESARROLLO SOCIAL

Departamento: Comayagua **Municipio:** San José de Comayagua **Zona#** 4 **Fecha:** 25/1/2017

Lugar Asamblea: Municipalidad San José de Comayagua **Temática:** SEGURIDAD ELIMENTARIA

Prioridad	Nombre del proyecto/sector de desarrollo	Comunidad	# de benefic.	Año Ejecución							
				15	16	17	18	19	20	21	22
1	Capacitaciones en técnicas de cultivo, dotación de semilla mejorada, fertilizantes y demás insumos a productores agrícolas.	Toda la Zona	375 familias (1500)	X	X	X	X	X	X	X	X
2	Dotación de semillas para huertos familiares.	Toda la Zona	139 familias (556)	X	X	X	X	X	X	X	X
3	Adquisición de silos metálicos para almacenamiento de granos básicos.	Toda la Zona	293 familias (1172)			X	X	X	X	X	X
4	Construcción de peceras.	Toda la Zona	325			X	X	X	X	X	X
5	Creación de micro empresas que generen empleos.	Toda la Zona	185		X	X	X	X	X	X	X
6	Sistema de nutrición alimentaria permanente para personas en extrema pobreza y con capacidades especiales	Toda la Zona	250			X	X	X	X	X	X

(F-20)

MUNICIPALIDAD DE SAN JOSÉ DE COMAYAGUA
PROYECTOS DE DESARROLLO SOCIAL

Departamento: Comayagua **Municipio:** San José de Comayagua **Zona#** 4 **Fecha:** 25/1/2017

Lugar Asamblea: Municipalidad San José de Comayagua **Temática:** PARTICIPACIÓN

Prioridad	Nombre del proyecto/sector de desarrollo	Comunidad	# de benefic.	Año Ejecución							
				15	16	17	18	19	20	21	22
1	Capacitaciones sobre liderazgo, autoestima, convivencia ciudadana, derechos humanos, derechos de la mujer, derechos del niño y equidad de género para formar líderes en la comunidad.	Toda la Zona	570	X	X	X	X	X	X	X	X

(F-20)

MUNICIPALIDAD DE SAN JOSÉ DE COMAYAGUA
PROYECTOS DE DESARROLLO SOCIAL

Departamento: Comayagua **Municipio:** San José de Comayagua **Zona#**___**Fecha: 25/1/2017**

Lugar Asamblea: Municipalidad San José de Comayagua **Temática: SEGURIDAD CIUDADANA**

Prioridad	Nombre del proyecto/sector de desarrollo	Comunidad	# de benefic.	Año Ejecución							
				15	16	17	18	19	20	21	22
1	Acondicionamiento de local que funcionaba como biblioteca para el funcionamiento de la posta policial y gestión de elementos policiales para atenderla	Toda la Zona	1923	X	X	X	X	X	X	X	X
2	Charlas sobre violencia intrafamiliar, sus causas-consecuencias, seguridad ciudadana dirigidas a organizaciones comunitarias y población en general.	Toda la Zona	1923	X	X	X	X	X	X	X	X
3	Capacitaciones y reuniones periódicas con los Alcaldes Auxiliares-atendidos por el Departamento de Justicia Municipal	Toda la Zona	1923	X	X	X	X	X	X	X	X
4	Patrullajes de la policía permanentemente	Toda la Zona	1923	X	X	X	X	X	X	X	X
5	Escuela para padres (impartir temas de consecuencias de las drogas y alcohol).	Toda la Zona	1923	X	X	X	X	X	X	X	X
6	Mejoramiento y ampliación del alumbrado público	Toda la Zona	1923	X	X	X	X	X	X	X	X

ZONA # 5

El Porvenir y Nueva Esperanza

(F-20)

MUNICIPALIDAD DE SAN JOSÉ DE COMAYAGUA
PROYECTOS DE DESARROLLO SOCIAL

Departamento: Comayagua **Municipio:** San José de Comayagua **Zona#** 5 **Fecha:** 26/01/2017

Lugar Asamblea: Municipalidad San José de Comayagua **Temática:** SALUD Y NUTRICIÓN

Prioridad	Nombre del proyecto/sector de desarrollo	Comunidad	# de benefic.	Año Ejecución							
				15	16	17	18	19	20	21	22
1	Construcción y funcionamiento de centro domiciliario de salud.	Toda la Zona	489			X	X	X	X	X	X
2	Apertura de plaza de salud (enfermera o médico).	Toda la Zona	489			X	X	X	X	X	X
3	Charlas a la población sobre higiene personal, higiene en la manipulación de alimentos, salud general, ITS, PF, VIH/SIDA (temas impartidos según edades).	Toda la Zona	489	X	X	X	X	X	X	X	X
4	Ley seca y su cumplimiento, bajo supervisión de autoridades competentes (Policía Municipal, Departamento de Justicia Municipal).	Toda la Zona	489	X	X	X	X	X	X	X	X
5	Realización de campañas de limpieza en acompañamiento de la Municipalidad y MAFE	Toda la Zona	489	X	X	X	X	X	X	X	X

(F-20)

MUNICIPALIDAD DE SAN JOSÉ DE COMAYAGUA
PROYECTOS DE DESARROLLO SOCIAL

Departamento: Comayagua **Municipio:** San José de Comayagua **Zona#** 5 **Fecha:** 26/01/2017

Lugar Asamblea: Municipalidad San José de Comayagua **Temática:** EDUCACIÓN

Prioridad	Nombre del proyecto/sector de desarrollo	Comunidad	# de benefic.	Año Ejecución							
				15	16	17	18	19	20	21	22
1	Apertura de Centro de Educación Básica hasta noveno grado y educación media	Toda la Zona	266		X	X	X	X	X	X	X
2	Dotación de Bolsones, útiles escolares y material didáctico para niños y centro educativo, con el involucramiento de los patronatos y sociedad de padres de familia.	Toda la Zona	266	X	X	X	X	X	X	X	X
3	Becas estudiantiles para alumnos con excelencia académica y de escasos recursos.	Toda la Zona	266	X	X	X	X	X	X	X	X
4	Campaña de alfabetización (Solicitar horas de trabajo social para alumnos por egresar de educación media)	Toda la Zona	80	X	X	X	X	X	X	X	X

(F-20)

MUNICIPALIDAD DE SAN JOSÉ DE COMAYAGUA
PROYECTOS DE DESARROLLO SOCIAL

Departamento: Comayagua **Municipio:** San José de Comayagua **Zona#** 5 **Fecha: 26/01/2017**

Lugar Asamblea: Municipalidad San José de Comayagua **Temática: GRUPOS VULNERABLES: Niñez**

Prioridad	Nombre del proyecto/sector de desarrollo	Comunidad	# de benefic.	Año Ejecución							
				15	16	17	18	19	20	21	22
1	Capacitaciones a niños sobre consecuencias de alcoholismo y drogadicción, valores, convivencia ciudadana.	Toda la Zona	204	X	X	X	X	X	X	X	X
2	Sanciones a quien no cumpla con la ley (venta de bebidas alcohólicas a menores de edad).	Toda la Zona	204	X	X	X	X	X	X	X	X
3	Programa de atención a niños con bajo peso	Toda la Zona	204	X	X	X	X	X	X	X	X
4	Celebración del día del niño	Toda la Zona	204	X	X	X	X	X	X	X	X

(F-20)

MUNICIPALIDAD DE SAN JOSÉ DE COMAYAGUA
PROYECTOS DE DESARROLLO SOCIAL

Departamento: Comayagua **Municipio:** San José de Comayagua **Zona#** 5 **Fecha: 26/01/2017**

Lugar Asamblea: Municipalidad San José de Comayagua **Temática: GRUPOS VULNERABLES: Juventud**

Prioridad	Nombre del proyecto/sector de desarrollo	Comunidad	#de benefic.	Año Ejecución							
				15	16	17	18	19	20	21	22
1	Sanciones a quien no cumpla con la ley (venta de bebidas alcohólicas a menores de edad).	Toda la Zona	245	X	X	X	X	X	X	X	X
2	Capacitaciones a jóvenes sobre consecuencias del alcoholismo, drogadicción, derechos humanos, autoestima, liderazgo, conducir de acuerdo a las normas establecidas específicamente a los que conducen motocicletas.	Toda la Zona	192	X	X	X	X	X	X	X	X
3	Campeonato juvenil de futbol.	Toda la Zona	293	X	X	X	X	X	X	X	X
4	Compra de terreno para áreas recreativas	Toda la Zona	293				X	X	X		
5	Alumbrado eléctrico y mejoramiento de la cancha deportiva ubicada en Nueva Esperanza	Toda la Zona	293				X	X	X		

(F-20)

MUNICIPALIDAD DE SAN JOSÉ DE COMAYAGUA
PROYECTOS DE DESARROLLO SOCIAL

Departamento: Comayagua **Municipio:** San José de Comayagua **Zona#** 5 **Fecha: 26/01/2017**

Lugar Asamblea: Municipalidad San José de Comayagua **Temática: GRUPOS VULNERABLES: Mujeres**

Prioridad	Nombre del proyecto/sector de desarrollo	Comunidad	# de benefic.	Año Ejecución							
				15	16	17	18	19	20	21	22
1	Asesoría técnica y capacitación a mujeres para crear múltiples fuentes de trabajo en la comunidad (creación de micro empresas).	Toda la Zona	391	X	X	X	X	X	X	X	X
2	Apoyo y asesoría para comercialización de productos.	Toda la Zona	391			X	X	X	X	X	X
3	Capacitaciones sobre integración familiar.	Toda la Zona	391	X	X	X	X	X	X	X	X
4	Establecimiento de Cría de gallinas familiar (en corrales)	Toda la Zona				X	X	X	X	X	X

(F-20)

MUNICIPALIDAD DE SAN JOSÉ DE COMAYAGUA
PROYECTOS DE DESARROLLO SOCIAL

Departamento: Comayagua **Municipio:** San José de Comayagua **Zona#** 5 **Fecha: 26/01/2017**

Lugar Asamblea: Municipalidad San José de Comayagua **Temática: GRUPOS VULNERABLES: Tercera Edad**

Prioridad	Nombre del proyecto/sector de desarrollo	Comunidad	# de benefic.	Año Ejecución							
				15	16	17	18	19	20	21	22
1	Dotación de Carnet de identificación a personas de la tercera edad.	Toda la Zona	33	X	X	X	X	X	X	X	X
2	Canastas familiares para personas de la tercera edad.	Toda la Zona	33	X	X	X	X	X	X	X	X
3	Bonos económicos para personas de la tercera edad.	Toda la Zona	33	X	X	X	X	X	X	X	X
4	Celebración del día del adulto mayor por zona	Toda la Zona	33	X	X	X	X	X	X	X	X

(F-20)

MUNICIPALIDAD DE SAN JOSÉ DE COMAYAGUA
PROYECTOS DE DESARROLLO SOCIAL

Departamento: Comayagua **Municipio:** San José de Comayagua **Zona#** 5 **Fecha: 26/01/2017**

Lugar Asamblea: Municipalidad San José de Comayagua **Temática: VIVIENDA**

Prioridad	Nombre del proyecto/sector de desarrollo	Comunidad	# de benefic.	Año Ejecución							
				15	16	17	18	19	20	21	22
1	Construcción de servicios sanitarios a las familias que no tienen.	Toda la Zona	43 familias (215)	X	X	X	X				
2	Mejoramiento de viviendas (Ampliación, repello externo, interno, piso y techo).	Toda la Zona	49 familias (245)	X	X	X	X	X	X	X	X
3	Realizar viveros de árboles idóneos para extracción de leña.	Toda la Zona	489	X	X	X	X	X	X	X	X
4	Legalización los terrenos donde se ubica las viviendas.	Toda la Zona	48 familias (240)	X	X	X	X	X	X	X	X

(F-20)

MUNICIPALIDAD DE SAN JOSÉ DE COMAYAGUA
PROYECTOS DE DESARROLLO SOCIAL

Departamento: Comayagua **Municipio:** San José de Comayagua **Zona#** 5 **Fecha: 26/01/2017**

Lugar Asamblea: Municipalidad San José de Comayagua **Temática: SEGURIDAD ALIMENTARIA**

Prioridad	Nombre del proyecto/sector de desarrollo	Comunidad	# de benefic.	Año Ejecución							
				15	16	17	18	19	20	21	22
1	Estudio de factibilidad del suelo y capacitaciones a productores para la implementación y buen uso de fungicidas y fertilizantes en las cosechas.	Toda la Zona	79 familias (395)	X	X	X	X	X	X	X	X
2	Donación de semillas e insumos para incentivar a productores agrícolas.	Toda la Zona	79 familias (395)	X	X	X	X	X	X	X	X
3	Asesoría técnica a productores agrícolas para maximizar la producción.	Toda la Zona	79 familias (395)	X	X	X	X	X	X	X	X
4	Dotación de Semillas para la elaboración de huertos familiares con hombres, mujeres, jóvenes y niños.	Toda la Zona	40 familias (200)	X	X	X	X	X	X	X	X

(F-20)

MUNICIPALIDAD DE SAN JOSÉ DE COMAYAGUA
PROYECTOS DE DESARROLLO SOCIAL

Departamento: Comayagua **Municipio:** San José de Comayagua **Zona#** 5 **Fecha: 26/01/2017**

Lugar Asamblea: Municipalidad San José de Comayagua **Temática: PARTICIPACIÓN**

Prioridad	Nombre del proyecto/sector de desarrollo	Comunidad	# de benefic.	Año Ejecución							
				15	16	17	18	19	20	21	22
1	Charlas sobre liderazgo, convivencia comunitaria, autoestima y equidad de género a los habitantes de las comunidades.	Toda la Zona	293	X	X	X	X	X	X	X	X
2	Asesoría y capacitaciones a las diferentes organizaciones para cumplimiento correcto de sus funciones.	Toda la Zona	76	X	X	X	X	X	X	X	X
3	Capacitaciones para jóvenes en procesos de organización comunitaria.	Toda la Zona	50	X	X	X	X	X	X	X	X

(F-20)

MUNICIPALIDAD DE SAN JOSÉ DE COMAYAGUA
PROYECTOS DE DESARROLLO SOCIAL

Departamento: Comayagua **Municipio:** San José de Comayagua **Zona#** 5 **Fecha: 26/01/2017**

Lugar Asamblea: Municipalidad San José de Comayagua **Temática: SEGURIDAD CIUDADANA**

Prioridad	Nombre del proyecto/sector de desarrollo	Comunidad	# de benefic.	Año Ejecución							
				15	16	17	18	19	20	21	22
1	Operativos policiales en la zona.	Toda la Zona	489	X	X	X	X	X	X	X	X
2	Charlas de convivencia social, valores morales, espirituales y derechos humanos.	Toda la Zona	489	X	X	X	X	X	X	X	X
3	Cambio y reparación de lámparas de alumbrado público.	Toda la Zona	489	X	X	X	X	X	X	X	X
4	Carnet de identificación para auxiliares y miembros de mesas de seguridad ciudadana.	Toda la Zona	10	X	X	X	X	X	X	X	X
5	Capacitaciones a los auxiliares en temas relacionados con sus cargos.	Toda la Zona	10 (479 indirectos)	X	X	X	X	X	X	X	X
6	Capacitaciones a la mesa de seguridad ciudadana sobre las funciones asignadas.	Toda la Zona	10 (479 indirectos)	X	X	X	X	X	X	X	X

ZONA # 6

El Calichito, Barrio Los Gonzáles, El Carmen y Chaparral Arriba

(F-20)

MUNICIPALIDAD DE SAN JOSÉ DE COMAYAGUA
PROYECTOS DE DESARROLLO SOCIAL

Departamento: Comayagua **Municipio:** San José de Comayagua **Zona#** 6 **Fecha:** 07/02/2017

Lugar Asamblea: Municipalidad de San José de Comayagua **Temática: SALUD Y NUTRICIÓN**

Prioridad	Nombre del proyecto/sector de desarrollo	Comunidad	# de benefic.	Año Ejecución							
				15	16	17	18	19	20	21	22
1	Botiquín Zonal y dotación de medicamentos gratuitos e inclusión de métodos de planificación familiar	Toda la Zona	416	X	X	X	X	X	X	X	X
2	Compra de nebulizadores y medicamentos de uso común.	Toda la Zona	416	X	X	X	X	X	X	X	X
3	Instalación de filtros para agua en los hogares.	Toda la Zona	416				X	X			
4	Charlas sobre higiene personal y cómo prevenir diarreas mediante el consumo de agua clorada o hervida, utilización de filtros para agua y salud en general.	Toda la Zona	416	X	X	X	X	X	X	X	X
5	Charlas a las parejas sobre métodos de planificación familiar.	Toda la Zona	29 familias (145)	X	X	X	X	X	X	X	X
6	Campañas de limpieza de solares, cunetas y abatización.	Toda la Zona	416	X	X	X	X	X	X	X	X

(F-20)

MUNICIPALIDAD DE SAN JOSÉ DE COMAYAGUA
PROYECTOS DE DESARROLLO SOCIAL

Departamento: Comayagua **Municipio:** San José de Comayagua **Zona#** 6 **Fecha:** 07/02/2017

Lugar Asamblea: Municipalidad de San José de Comayagua **Temática:** EDUCACIÓN

Prioridad	Nombre del proyecto/sector de desarrollo	Comunidad	# de benefic.	Año Ejecución							
				15	16	17	18	19	20	21	22
1	Charlas para padres de familia sobre la importancia de la educación en el desarrollo personal del niño y de las comunidades, visitas domiciliarias para conocer causas de inasistencias y campañas de matrícula.	Toda la Zona	247	X	X	X	X	X	X	X	X
2	Dotación de Mochilas y útiles escolares para el 100% de niños estudiantes, con el involucramiento de Patronatos y Sociedad de Padres de Familia.	Toda la Zona	119	X	X	X	X	X	X	X	X
3	Campañas de alfabetización para jóvenes y adultos.	Toda la Zona	32	X	X	X	X	X	X	X	X
4	Becas para niños en edad escolar, con excelencia académica.	Toda la Zona	24	X	X	X	X	X	X	X	X
5	Becas para niños con capacidades especiales para que puedan estudiar	Toda la Zona	9			X	X	X	X	X	X
6	Gestión de un centro básico para la zona	Toda la Zona	250						X	X	X

(F-20)

MUNICIPALIDAD DE SAN JOSÉ DE COMAYAGUA
PROYECTOS DE DESARROLLO SOCIAL

Departamento: Comayagua **Municipio:** San José de Comayagua **Zona#** 6 **Fecha:** 07/02/2017

Lugar Asamblea: Municipalidad de San José de Comayagua **Temática: GRUPOS VULNERABLES: Niñez**

Prioridad	Nombre del proyecto/sector de desarrollo	Comunidad	# de benefic.	Año Ejecución							
				15	16	17	18	19	20	21	22
1	Charlas a los niños para que conozcan sus derechos	Toda la Zona	157	X	X	X	X	X	X	X	X
2	Bonos para niños estudiantes.	Toda la Zona	119	X	X	X	X	X	X	X	X
3	Impartir clases de música a los niños de las comunidades.	Toda la Zona	157			X	X	X	X	X	X
4	Talleres de manualidades a niños de las comunidades.	Toda la Zona	157			X	X	X	X	X	X
5	Atención especial a niños con bajo peso	Toda la Zona	30	X	X	X	X	X	X	X	X
6	Atención a niños con capacidades especiales	Toda la Zona	9	X	X	X	X	X	X	X	X
7	Construcción de un comedor infantil para atender la zona	Toda la Zona	50						X	X	X

(F-20)

MUNICIPALIDAD DE SAN JOSÉ DE COMAYAGUA
PROYECTOS DE DESARROLLO SOCIAL

Departamento: Comayagua **Municipio:** San José de Comayagua **Zona#** 6 **Fecha:** 07/02/2017

Lugar Asamblea: Municipalidad de San José de Comayagua **Temática: GRUPOS VULNERABLES: Juventud**

Prioridad	Nombre del proyecto/sector de desarrollo	Comunidad	# de benefic.	Año Ejecución							
				15	16	17	18	19	20	21	22
1	Talles sobre diversos oficios: carpintería, ebanistería, repostería, sastrería.	Toda la Zona	149	X	X	X	X	X	X	X	X
2	Capacitaciones sobre producción agrícola.	Toda la Zona	89	X	X	X	X	X	X	X	X
3	Realización de torneos de fútbol (cuadrangulares de la zona)	Toda la Zona	149	X	X	X	X	X	X	X	X
4	Ampliación y mejoramiento de las canchas de fútbol (alumbrado, graderías, casetas) en la zona	Toda la Zona	149	X	X	X	X	X	X	X	X
5	Creación de microempresas para crear fuentes de empleo local	Toda la Zona	149			X	X	X	X	X	X

(F-20)

MUNICIPALIDAD DE SAN JOSÉ DE COMAYAGUA
PROYECTOS DE DESARROLLO SOCIAL

Departamento: Comayagua **Municipio:** San José de Comayagua **Zona#** 6 **Fecha:** 07/02/2017

Lugar Asamblea: Municipalidad de San José de Comayagua **Temática: GRUPOS VULNERABLES: Mujeres**

Prioridad	Nombre del proyecto/sector de desarrollo	Comunidad	# de benefic.	Año Ejecución							
				15	16	17	18	19	20	21	22
1	Charlas educativas sobre derechos de la mujer, deberes, equidad de género, liderazgo, autoestima y su papel en el desarrollo socio- económico.	Toda la Zona	123	X	X	X	X	X	X	X	X
2	Talleres para mujeres sobre repostería y panadería, belleza y bisutería.	Toda la Zona	98	X	X	X	X	X	X	X	X
3	Organizar grupos de mujeres y dotarles de capital semilla.	Toda la Zona	49	X	X	X	X	X	X	X	X
4	Cría de gallinas con su respectivo corral	Toda la Zona	50 fam			X	X	X	X	X	X
5	Cría de cerdos	Toda la Zona	15 fam			X	X	X	X	X	X
6	Huertos familiars	Toda la Zona	30 fam			X	X	X	X	X	X

(F-20)

MUNICIPALIDAD DE SAN JOSÉ DE COMAYAGUA
PROYECTOS DE DESARROLLO SOCIAL

Departamento: Comayagua **Municipio:** San José de Comayagua **Zona#** 6 **Fecha:** 07/02/2017

Lugar Asamblea: Municipalidad de San José de Comayagua **Temática: GRUPOS VULNERABLES: Tercera Edad**

Prioridad	Nombre del proyecto/sector de desarrollo	Comunidad	# de benefic.	Año Ejecución							
				15	16	17	18	19	20	21	22
1	Entrega de canastas familiares para personas de la tercera edad.	Toda la Zona	51	X	X	X	X	X	X	X	X
2	Bonos económicos para personas de la tercera edad.	Toda la Zona	51	X	X	X	X	X	X	X	X
3	Convivios en las aldeas para personas de la tercera edad, eventos culturales y celebraciones en honor al adulto mayor.	Toda la Zona	51	X	X	X	X	X	X	X	X
4	Charlas para dar a conocer la ley del adulto mayor.	Toda la Zona	51	X	X	X	X	X	X	X	X
5	Centro de atención zonal para el adulto mayor	Toda la Zona	51	X	X	X	X	X	X	X	X
6	Atención en salud al adulto mayor (medicamentos, consultas médicas)	Toda la Zona	51	X	X	X	X	X	X	X	X
7	Atención médica domiciliar a los adultos mayores	Toda la Zona	51			X	X	X	X	X	X

(F-20)

MUNICIPALIDAD DE SAN JOSÉ DE COMAYAGUA
PROYECTOS DE DESARROLLO SOCIAL

Departamento: Comayagua **Municipio:** San José de Comayagua **Zona#** 6 **Fecha:** 07/02/2017

Lugar Asamblea: Municipalidad de San José de Comayagua **Temática: VIVIENDA**

Prioridad	Nombre del proyecto/sector de desarrollo	Comunidad	# de benefic.	Año Ejecución							
				15	16	17	18	19	20	21	22
1	Mejoramiento de viviendas (ampliación, repello externo, interno, piso y techo).	Toda la Zona	77 familias (385)	X	X	X	X	X	X	X	X
2	Asesoría técnica para legalización de predios donde se ubican las viviendas.	Toda la Zona	45 familias (225)	X	X	X	X	X	X	X	X
3	Construcción de viviendas dignas a quien no las posean.	Toda la Zona	10 familias (50)	X	X	X	X	X	X	X	X

(F-20)

MUNICIPALIDAD DE SAN JOSÉ DE COMAYAGUA
PROYECTOS DE DESARROLLO SOCIAL

Departamento: Comayagua **Municipio:** San José de Comayagua **Zona#** 6 **Fecha:** 07/02/2017

Lugar Asamblea: Municipalidad de San José de Comayagua **Temática:** SEGURIDAD ALIMENTARIA

Prioridad	Nombre del proyecto/sector de desarrollo	Comunidad	#de benefic.	Año Ejecución							
				15	16	17	18	19	20	21	22
1	Capacitaciones sobre aprovechamiento de la tierra y cultivo de granos básicos, manejo y uso de plaguicidas y pesticidas y dotación de sistemas de riego.	Toda la Zona	61 familias (305)	X	X	X	X	X	X	X	X
2	Dotación de Abono y semilla mejorada para los productores agrícolas.	Toda la Zona	61 familias (305)	X	X	X	X	X	X	X	X
3	Capacitación y asesoría técnica sobre cultivo de hortalizas.	Toda la Zona	60 familias (300)	X	X	X	X	X	X	X	X
4	Dotación de semillas e insumos para cultivo de hortalizas.	Toda la Zona	60 familias (300)	X	X	X	X	X	X	X	X
5	Talleres de aprendizaje de diferentes oficios para la población.	Toda la Zona	125	X	X	X	X	X	X	X	X
6	Dotación de tierras para las personas que no poseen para que puedan cultivar sus propios alimentos.	Toda la Zona	25 familias (125)	X	X	X	X	X	X	X	X

(F-20)

MUNICIPALIDAD DE SAN JOSÉ DE COMAYAGUA
PROYECTOS DE DESARROLLO SOCIAL

Departamento: Comayagua **Municipio:** San José de Comayagua **Zona#** 6 **Fecha:** 07/02/2017

Lugar Asamblea: Municipalidad de San José de Comayagua **Temática: PARTICIPACIÓN**

Prioridad	Nombre del proyecto/sector de desarrollo	Comunidad	#de benefic.	Año Ejecución							
				15	16	17	18	19	20	21	22
1	Capacitación sobre liderazgo, autoestima, participación, organizaciones comunitarias, equidad de género, para fomentar la participación de hombres y mujeres, así mismo formar líderes comunitarios.	Toda la Zona	142	X	X	X	X	X	X	X	X

(F-20)

MUNICIPALIDAD DE SAN JOSÉ DE COMAYAGUA
PROYECTOS DE DESARROLLO SOCIAL

Departamento: Comayagua **Municipio:** San José de Comayagua **Zona#** 6 **Fecha:** 07/02/2017

Lugar Asamblea: Municipalidad de San José de Comayagua **Temática: SEGURIDAD CIUDADANA**

Prioridad	Nombre del proyecto/sector de desarrollo	Comunidad	#de benefic.	Año Ejecución							
				15	16	17	18	19	20	21	22
1	Presencia policial contínua en las comunidades.	Toda la Zona	416	X	X	X	X	X	X	X	X
2	Formación de comité de vigilancia y mesa de seguridad y reestructuración de los mismos.	Toda la Zona	416	X	X	X	X	X	X	X	X
3	Capacitaciones a la mesa de seguridad y comité de vigilancia.	Toda la Zona	356 indirectos (60)	X	X	X	X	X	X	X	X
4	Extender carnet a alcaldes auxiliares, exigiendo portarlo para que sean reconocidos.	Toda la Zona	15	X	X	X	X	X	X	X	X
5	Mantener la zona libre de venta de bebidas alcohólicas	Toda la Zona	416	X	X	X	X	X	X	X	X

ZONA # 7

Buena Vista, Higuerones y Huerto del Edén

(F-20)

MUNICIPALIDAD DE SAN JOSÉ DE COMAYAGUA
PROYECTOS DE DESARROLLO SOCIAL

Departamento: Comayagua **Municipio:** San José de Comayagua **Zona#** 7 **Fecha: 30/01/2017**

Lugar Asamblea: Municipalidad de San José de Comayagua **Temática: SALUD Y NUTRICIÓN**

Prioridad	Nombre del proyecto/sector de desarrollo	Comunidad	# de benefic.	Año Ejecución							
				15	16	17	18	19	20	21	22
1	Construcción de centro domiciliario de salud y acondicionamiento para su funcionamiento.	Toda la Zona	648		X	X	X				
2	Apertura de una plaza de salud de una enfermera o un médico para atender el centro de salud domiciliar.	Toda la Zona	648			X	X				
3	Dotación de filtros para purificar el agua.	Toda la Zona	648				X	X	X		
4	Organizar comité de aseo en las comunidades y realizar campañas de limpieza, abatización y fumigación.	Toda la Zona	648	X	X	X	X	X	X	X	X
5	Capacitar a las personas sobre el tema de la higiene para evitar enfermedades en las comunidades	Toda la Zona	648	X	X	X	X	X	X	X	X
6	Botiquines comunitarios con su propio medicamento.	Toda la Zona	648	X	X	X	X	X	X	X	X
7	Elaboración e instalación de basureros.	Toda la Zona	648	X		X		X		X	
8	Bono para madres solteras.	Toda la Zona	48	X	X	X	X	X	X	X	X

(F-20)

MUNICIPALIDAD DE SAN JOSÉ DE COMAYAGUA
PROYECTOS DE DESARROLLO SOCIAL

Departamento: Comayagua **Municipio:** San José de Comayagua **Zona#** 7 **Fecha:** 30/01/2017

Lugar Asamblea: Municipalidad de San José de Comayagua **Temática:** EDUCACIÓN

Prioridad	Nombre del proyecto/sector de desarrollo	Comunidad	# de benefic.	Año Ejecución							
				15	16	17	18	19	20	21	22
1	Gestión para creación de centros de educación básica en las comunidades de Higuerones, y Buena Vista.	Toda la Zona	648	X	X	X					
2	Motivar a los padres y a los niños y concientizarlos sobre la importancia y los beneficios del estudio.	Toda la Zona	614	X	X	X	X	X	X	X	X
3	Dotación de bolsones de buena calidad y útiles escolares a niños y jóvenes estudiantes.	Toda la Zona	176	X	X	X	X	X	X	X	X
4	Becas para los alumnos en edad escolar.	Toda la Zona	307	X	X	X	X	X	X	X	X
5	Programas de alfabetización para adultos.	Toda la Zona	120	X	X	X	X	X	X	X	X
6	Talleres para los jóvenes sobre diferentes temas de interés.	Toda la Zona	198	X	X	X	X	X	X	X	X

(F-20)

MUNICIPALIDAD DE SAN JOSÉ DE COMAYAGUA
PROYECTOS DE DESARROLLO SOCIAL

Departamento: Comayagua **Municipio:** San José de Comayagua **Zona#** 7 **Fecha: 30/01/2017**

Lugar Asamblea: Municipalidad de San José de Comayagua **Temática: GRUPOS VULNERABLES: Niñez**

Prioridad	Nombre del proyecto/sector de desarrollo	Comunidad	# de benefic.	Año Ejecución							
				15	16	17	18	19	20	21	22
1	Bonos para salud y alimentación a niños.	Toda la Zona	227	X	X	X	X	X	X	X	X
2	Bonos y atención para niños con capacidades especiales.	Toda la Zona	10	X	X	X	X	X	X	X	X
3	Entrega de bolsones escolares de buena calidad, útiles escolares, y becas estudiantiles.	Toda la Zona	150	X	X	X	X	X	X	X	X
4	Implementar el bono diez mil a las familias de las comunidades.	Toda la Zona	227	X	X	X	X	X	X	X	X
5	Atención a niños menores de 5 años, con bajo peso, y charlas de concientización a las familias	Toda la Zona	10	X	X	X	X	X	X	X	X
6	Compra de terreno para Cancha de fútbol especialmente para que los niños tengan un espacio para recrearse	Toda la Zona	227				X	X	X	X	X

(F-20)

MUNICIPALIDAD DE SAN JOSÉ DE COMAYAGUA
PROYECTOS DE DESARROLLO SOCIAL

Departamento: Comayagua **Municipio:** San José de Comayagua **Zona#** 7 **Fecha: 30/01/2017**

Lugar Asamblea: Municipalidad de San José de Comayagua **Temática: GRUPOS VULNERABLES: Juventud**

Prioridad	Nombre del proyecto/sector de desarrollo	Comunidad	# de benefic.	Año Ejecución							
				15	16	17	18	19	20	21	22
1	Capacitaciones o talleres que les puedan generar ingresos económicos para el desarrollo juvenil.	Toda la Zona	208	X	X	X	X	X	X	X	X
2	Charlas a jóvenes sobre temas de drogadicción, alcoholismo, ITS, embarazos en edades inoportunas y otros temas de interés personal y social.	Toda la Zona	208	X	X	X	X	X	X	X	X
3	Implementación de campeonatos de fútbol acompañados de jornadas de capacitación sobre temas de importancia como: Valores, Liderazgo, Autoestima, trabajo en equipo, consecuencias del alcoholismo y drogadicción, entre otros	Toda la Zona	208			X	X	X	X	X	X

(F-20)

MUNICIPALIDAD DE SAN JOSÉ DE COMAYAGUA
PROYECTOS DE DESARROLLO SOCIAL

Departamento: Comayagua **Municipio:** San José de Comayagua **Zona#** 7 **Fecha: 30/01/2017**

Lugar Asamblea: Municipalidad de San José de Comayagua **Temática: GRUPOS VULNERABLES: Mujeres**

Prioridad	Nombre del proyecto/sector de desarrollo	Comunidad	# de benefic.	Año Ejecución							
				15	16	17	18	19	20	21	22
1	Organizar a las mujeres y capacitarlas en diferentes oficios (panadería, cocina, bisutería y otros) que les puedan generar ingresos.	Toda la Zona	192	X	X	X	X	X	X	X	X
2	Capital semilla para establecimiento de grupos de mujeres organizadas	Toda la Zona	80	X	X	X					
3	Charlas y capacitaciones a mujeres sobre violencia doméstica, autoestima, equidad de género y otros.	Toda la Zona	192	X	X	X	X	X	X	X	X
4	Entrega de bonos a las madres solteras	Toda la Zona	30	X	X	X	X	X	X	X	X
5	Cría de gallinas por familias	Toda la Zona	15			X	X	X	X	X	X

(F-20)

MUNICIPALIDAD DE SAN JOSÉ DE COMAYAGUA
PROYECTOS DE DESARROLLO SOCIAL

Departamento: Comayagua **Municipio:** San José de Comayagua **Zona#** 7 **Fecha: 30/01/2017**

Lugar Asamblea: Municipalidad de San José de Comayagua **Temática: GRUPOS VULNERABLES: Tercera Edad**

Prioridad	Nombre del proyecto/sector de desarrollo	Comunidad	# de benefic.	Año Ejecución							
				15	16	17	18	19	20	21	22
1	Provisiones para adultos mayores (canastas familiares).	Toda la Zona	63	X	X	X	X	X	X	X	X
2	Dotación de medicamentos a personas de la Tercera Edad.	Toda la Zona	63	X	X	X	X	X	X	X	X
3	Bono para personas de la tercera edad.	Toda la Zona	63	X	X	X	X	X	X	X	X

(F-20)

MUNICIPALIDAD DE SAN JOSÉ DE COMAYAGUA
PROYECTOS DE DESARROLLO SOCIAL

Departamento: Comayagua **Municipio:** San José de Comayagua **Zona#** 7 **Fecha:** 30/01/2017

Lugar Asamblea: Municipalidad de San José de Comayagua **Temática:** VIVIENDA

Prioridad	Nombre del proyecto/sector de desarrollo	Comunidad	# de benefic.	Año Ejecución							
				15	16	17	18	19	20	21	22
1	Mejoramiento de viviendas (ampliación, repello externo, interno, piso y techo).	Toda la Zona	89 familias (385)	X	X	X	X	X	X	X	X
2	Construcción de módulos sanitarios o servicios sanitarios.	Toda la Zona	50 familias (203)		X	X	X	X	X	X	X
3	Apoyo técnico para obtención de dominios plenos de las viviendas.	Toda la Zona	102 familias (442)	X	X	X	X	X	X	X	X
4	Construcción de viviendas dignas.	Toda la Zona	22 familias (102)	X	X	X	X	X	X	X	X

(F-20)

MUNICIPALIDAD DE SAN JOSÉ DE COMAYAGUA
PROYECTOS DE DESARROLLO SOCIAL

Departamento: Comayagua **Municipio:** San José de Comayagua **Zona#** 7 **Fecha:** 30/01/2017

Lugar Asamblea: Municipalidad de San José de Comayagua **Temática:** SEGURIDAD ALIMENTARIA

Prioridad	Nombre del proyecto/sector de desarrollo	Comunidad	# de benefic.	Año Ejecución							
				15	16	17	18	19	20	21	22
1	Asistencia técnica para productores agrícolas.	Toda la Zona	112 familias (484)	X	X	X	X	X	X	X	X
2	Semilla mejorada de granos básicos e insumos para los productores.	Toda la Zona	51 familias (214)	X	X	X	X	X	X	X	X
3	Implementación de Huertos Familiares.	Toda la Zona	51 familias (214)	X	X	X	X	X	X	X	X
4	Dotación de abonos orgánicos y químicos a tiempo y capacitaciones sobre clasificación de semilla mejorada,	Toda la Zona	51 familia (214)	X	X	X	X	X	X	X	X

(F-20)

MUNICIPALIDAD DE SAN JOSÉ DE COMAYAGUA
PROYECTOS DE DESARROLLO SOCIAL

Departamento: Comayagua **Municipio:** San José de Comayagua **Zona#** 7 **Fecha:** 30/01/2017

Lugar Asamblea: Municipalidad de San José de Comayagua **Temática:** PARTICIPACIÓN

Prioridad	Nombre del proyecto/sector de desarrollo	Comunidad	# de benefic.	Año Ejecución							
				15	16	17	18	19	20	21	22
1	Capacitación sobre autoestima, liderazgo, equidad de género, derechos humanos y la importancia de involucrarse en las distintas organizaciones de la comunidad.	Toda la Zona	389	X	X	X	X	X	X	X	X
2	Capacitaciones sobre diferentes formas de organizarse.	Toda la Zona	389	X	X	X	X	X	X	X	X

(F-20)

MUNICIPALIDAD DE SAN JOSÉ DE COMAYAGUA
PROYECTOS DE DESARROLLO SOCIAL

Departamento: Comayagua **Municipio:** San José de Comayagua **Zona#** 7 **Fecha: 30/01/2017**

Lugar Asamblea: Municipalidad de San José de Comayagua **Temática: SEGURIDAD CIUDADANA**

Prioridad	Nombre del proyecto/sector de desarrollo	Comunidad	# de benefic.	Año Ejecución							
				15	16	17	18	19	20	21	22
1	Patrullajes continuos de la policía nacional por las comunidades.	Toda la Zona	648	X	X	X	X	X	X	X	X
2	Trabajos en pro de la seguridad, unidos Policía, Comité de Seguridad y Comunidad.	Toda la Zona	648	X	X	X	X	X	X	X	X
3	Aprobación de ley seca en todo tiempo.	Toda la Zona	648	X	X	X	X	X	X	X	X
4	Capacitaciones sobre diferentes temas: Violencia intrafamiliar, Autoestima, Derechos Humanos, Derechos de la Mujer, Derechos del Niño, drogadicción y alcoholismo.	Toda la Zona	389	X	X	X	X	X	X	X	X
5	Organizar, reorganizar y capacitar comité de seguridad en las comunidades.	Toda la Zona	15 (633 indirecto)	X	X	X	X	X	X	X	X
6	Creación de la policía comunitaria	Toda la Zona	648				X	X	X	X	X

ZONA # 8

Laguna Seca, El Diviso y La Pita

(F-20)

MUNICIPALIDAD DE SAN JOSÉ DE COMAYAGUA
PROYECTOS DE DESARROLLO SOCIAL

Departamento: Comayagua **Municipio:** San José de Comayagua **Zona#** 8 **Fecha: 31/01/2017**

Lugar Asamblea: Municipalidad de San José de Comayagua **Temática: SALUD Y NUTRICIÓN**

Prioridad	Nombre del proyecto/sector de desarrollo	Comunidad	# de benefic.	Año Ejecución							
				15	16	17	18	19	20	21	22
1	Construcción de un Centro de Salud domiciliar	Toda la Zona	689			X	X	X			
2	Contratación de personal especializado en el área de salud (Doctor, enfermera).	Toda la Zona	689			X	X				
3	Campañas de limpiezas, abatización y fumigación para erradicar zancudos y mosquitos.	Toda la Zona	689	X	X	X	X	X	X	X	X
4	Campañas de concientización para consumo de agua limpia (clorada, hervida, filtrada)	Toda la Zona	689	X	X	X	X	X	X	X	X
5	Tratamiento de aguas para consumo humano mediante hipoclorador.	Toda la Zona	689				X	X	X	X	X
6	Botiquín comunitario dotado con medicamentos de uso común.	Toda la Zona	689	X	X	X	X	X	X	X	X
7	Brigadas médicas dermatológicas.	Toda la Zona	44	X		X		X		X	
8	Brigadas médicas de medicina general	Toda la Zona	689	X	X	X	X	X	X	X	X

(F-20)

MUNICIPALIDAD DE SAN JOSÉ DE COMAYAGUA
PROYECTOS DE DESARROLLO SOCIAL

Departamento: Comayagua **Municipio:** San José de Comayagua **Zona#** 8 **Fecha:** 31/01/2017

Lugar Asamblea: Municipalidad de San José de Comayagua **Temática:** EDUCACIÓN

Prioridad	Nombre del proyecto/sector de desarrollo	Comunidad	# de benefic.	Año Ejecución							
				15	16	17	18	19	20	21	22
1	Construcción y apertura de un Centro de Educación Básica.	Toda la Zona	551		X	X	X				
2	Dotación de Bolsones y útiles escolares para niños y jóvenes estudiantes.	Toda la Zona	225	X	X	X	X	X	X	X	X
3	Dotación de Material didáctico para área de pre básica y básica para una mejor enseñanza.	Toda la Zona	225	X	X	X	X	X	X	X	X
4	Becas para niños con excelencia académica.	Toda la Zona	90	X	X	X	X	X	X	X	X
5	Campañas de alfabetización para adultos.	Toda la Zona	83	X	X	X	X	X	X	X	X
6	Bono para madres con niños en edad escolar (bonos estudiantiles).	Toda la Zona	225	X	X	X	X	X	X	X	X

(F-20)

MUNICIPALIDAD DE SAN JOSÉ DE COMAYAGUA
PROYECTOS DE DESARROLLO SOCIAL

Departamento: Comayagua **Municipio:** San José de Comayagua **Zona#** 8 **Fecha:** 31/01/2017
Lugar Asamblea: Municipalidad de San José de Comayagua

Temática: GRUPOS VULNERABLES: Niñez

Prioridad	Nombre del proyecto/sector de desarrollo	Comunidad	# de benefic.	Año Ejecución							
				15	16	17	18	19	20	21	22
1	Bono materno-infantil (Niños de 0 a 5 años).	Toda la Zona	82	X	X	X	X	X	X	X	X
2	Becas para niños en edad escolar.	Toda la Zona	90	X	X	X	X	X	X	X	X
3	Bono para niños en edad escolar y bono diez mil.	Toda la Zona	235	X	X	X	X	X	X	X	X
4	Atención a niños menores de 5 años con bajo peso	Toda la Zona	20	X	X	X	X	X	X	X	X
5	Construcción de comedor infantil	Toda la Zona	20				X	X	X	X	X

(F-20)

MUNICIPALIDAD DE SAN JOSÉ DE COMAYAGUA
PROYECTOS DE DESARROLLO SOCIAL

Departamento: Comayagua **Municipio:** San José de Comayagua **Zona#** 8 **Fecha:** 31/01/2017
Lugar Asamblea: Municipalidad de San José de Comayagua

Temática: GRUPOS VULNERABLES: Juventud

Prioridad	Nombre del proyecto/sector de desarrollo	Comunidad	# de benefic.	Año Ejecución							
				15	16	17	18	19	20	21	22
1	Charlas sobre diferentes temas de interés para jóvenes (Liderazgo, autoestima, ITS, VIH/SIDA y otros)	Toda la Zona	273	X	X	X	X	X	X	X	X
2	Programas de rehabilitación para jóvenes con problemas de alcoholismo y drogadicción	Toda la Zona	273	X	X	X	X	X	X	X	X
3	Becas para jóvenes egresados de primaria y que desean seguir sus estudios y talleres en diversas áreas.	Toda la Zona	273	X	X	X	X	X	X	X	X
4	Compra de terreno para campo de fútbol	Toda la Zona	273			X	X	X	X	X	X
5	Campeonatos de fútbol en la zona	Toda la Zona	273	X	X	X	X	X	X	X	X
6	Celebración de noche de talentos en la zona	Toda la Zona	273			X	X	X	X	X	X

(F-20)

MUNICIPALIDAD DE SAN JOSÉ DE COMAYAGUA
PROYECTOS DE DESARROLLO SOCIAL

Departamento: Comayagua **Municipio:** San José de Comayagua **Zona#** 8 **Fecha:** 31/01/2017
Lugar Asamblea: Municipalidad de San José de Comayagua

Temática: GRUPOS VULNERABLES: Mujeres

Prioridad	Nombre del proyecto/sector de desarrollo	Comunidad	# de benefic.	Año Ejecución							
				15	16	17	18	19	20	21	22
1	Talleres y capacitaciones en diferentes temas y oficios (costura, panadería y repostería, bisutería).	Toda la Zona	130	X	X	X	X	X	X	X	X
2	Bonos para madres solteras.	Toda la Zona	40	X	X	X	X	X	X	X	X
3	Dotación de capital semilla para grupos de mujeres organizados y capacitación permanente	Toda la Zona	30			X	X	X	X	X	X
4	Proyectos familiares o grupales de cría de gallinas	Toda la Zona	130	X	X	X	X	X	X	X	X

(F-20)

MUNICIPALIDAD DE SAN JOSÉ DE COMAYAGUA
PROYECTOS DE DESARROLLO SOCIAL

Departamento: Comayagua **Municipio:** San José de Comayagua **Zona#** 8 **Fecha: 31/01/2017**
Lugar Asamblea: Municipalidad de San José de Comayagua

Temática: GRUPOS VULNERABLES: Tercera Edad

Prioridad	Nombre del proyecto/sector de desarrollo	Comunidad	# de benefic.	Año Ejecución							
				15	16	17	18	19	20	21	22
1	Dotación de Canastas familiares para personas de la tercera edad.	Toda la Zona	52	X	X	X	X	X	X	X	X
2	Celebración del día del adulto mayor por zona o convivios en fechas especiales.	Toda la Zona	52	X	X	X	X	X	X	X	X
3	Bonos económicos para personas de la tercera edad.	Toda la Zona	52	X	X	X	X	X	X	X	X

(F-20)

MUNICIPALIDAD DE SAN JOSÉ DE COMAYAGUA
PROYECTOS DE DESARROLLO SOCIAL

Departamento: Comayagua **Municipio:** San José de Comayagua **Zona#** 8 **Fecha:** 31/01/2017
Lugar Asamblea: Municipalidad de San José de Comayagua

Temática: VIVIENDA

Prioridad	Nombre del proyecto/sector de desarrollo	Comunidad	# de benefic.	Año Ejecución							
				15	16	17	18	19	20	21	22
1	Mejoramiento de viviendas (ampliación, repello externo, interno, piso y techo)	Toda la Zona	122 familias (532)	X	X	X	X	X	X	X	X
2	Construcción de módulos sanitarios (servicio, pila y baño) con tratamiento de aguas negras y charlas sobre el uso adecuado de estos, o construcción de letrinas a familias que no tienen acceso de agua potable	Toda la Zona	134 familias (689)	X	X	X	X	X	X	X	X
3	Apoyo técnico para obtención de domino pleno de las propiedades.	Toda la Zona	81 familias (413)	X	X	X	X	X	X	X	X
4	Construcción de viviendas dignas a quien no posea.	Toda la Zona	47 familias 8231)	X	X	X	X	X	X	X	X

(F-20)

MUNICIPALIDAD DE SAN JOSÉ DE COMAYAGUA
PROYECTOS DE DESARROLLO SOCIAL

Departamento: Comayagua **Municipio:** San José de Comayagua **Zona#** 8 **Fecha:** 31/01/2017
Lugar Asamblea: Municipalidad de San José de Comayagua

Temática: SEGURIDAD ALIMENTARIA

Prioridad	Nombre del proyecto/sector de desarrollo	Comunidad	# de benefic.	Año Ejecución							
				15	16	17	18	19	20	21	22
1	Asistencia técnica a agricultores para mejorar y aumentar la producción, tanto de granos básicos como otros nuevos productos.	Toda la Zona	117 familias (611)	X	X	X	X	X	X	X	X
2	Creación de Granjas avícolas en las comunidades.	Toda la Zona	70 familias (402)		X	X	X	X	X	X	X
3	Donación de semillas e insumos para aumentar las cosechas.	Toda la Zona	117 familias (611)	X	X	X	X	X	X	X	X
4	Huertos Familiares.	Toda la Zona	55 familias (284)		X	X	X	X	X	X	X
5	Peceras comunitarias.	Toda la Zona	206			X	X	X	X	X	X
6	Concientización a productores para no usar las semillas transgénicas	Toda la Zona		X	X	X	X	X	X	X	X

(F-20)

MUNICIPALIDAD DE SAN JOSÉ DE COMAYAGUA
PROYECTOS DE DESARROLLO SOCIAL

Departamento: Comayagua **Municipio:** San José de Comayagua **Zona#** 8 **Fecha: 31/01/2017**
Lugar Asamblea: Municipalidad de San José de Comayagua

Temática: PARTICIPACIÓN

Prioridad	Nombre del proyecto/sector de desarrollo	Comunidad	# de benefic.	Año Ejecución							
				15	16	17	18	19	20	21	22
1	Capacitaciones sobre equidad de género, autoestima, liderazgo, convivencia comunitaria e importancia de formar parte de las diferentes organizaciones comunitarias para formar líderes	Toda la Zona	344	X	X	X	X	X	X	X	X

(F-20)

MUNICIPALIDAD DE SAN JOSÉ DE COMAYAGUA
PROYECTOS DE DESARROLLO SOCIAL

Departamento: Comayagua **Municipio:** San José de Comayagua **Zona#** 8 **Fecha: 31/01/2017**
Lugar Asamblea: Municipalidad de San José de Comayagua

Temática: SEGURIDAD CIUDADANA

Prioridad	Nombre del proyecto/sector de desarrollo	Comunidad	# de benefic.	Año Ejecución							
				15	16	17	18	19	20	21	22
1	Presencia policial en las comunidades de la zona.	Toda la Zona	689	X	X	X	X	X	X	X	X
2	Solicitar posta policial.	Toda la Zona	689		X	X	X	X	X	X	X
3	Mantenimiento y reparación del sistema de alumbrado público (Compra y reposición de transformador perdido en Laguna Seca, cambio de lámparas en mal estado en la zona).	Toda la Zona	689	X	X	X	X	X	X	X	X
	Ampliación del sistema de alumbrado público domiciliary	Toda la Zona	689	X	X	X	X	X	X	X	X
4	Charlas con jóvenes y niños en temas de alcoholismo y drogadicción y capacitaciones a la comunidad sobre violencia doméstica y valores éticos y morales.	Toda la Zona	689	X	X	X	X	X	X	X	X
5	Organización de comité de vigilancia y mesas de seguridad.	Toda la Zona	689	X	X	X	X	X	X	X	X
6	Capacitar sobre temas de interés a mesa de seguridad ciudadana.	Toda la Zona	15 (674 indirectos)	X	X	X	X	X	X	X	X

PROYECTOS DE DESARROLLO PRODUCTIVO PRIORIZADOS POR CADA PLAN ZONAL

ZONA # 1

La Puerta del Potrero, Las Manzanas, El Zapote y El Barquito

(F-21)

MUNICIPALIDAD DE SAN JOSÉ DE COMAYAGUA
PROYECTOS DE DESARROLLO PRODUCTIVO

Departamento: Comayagua Municipio: San José de Comayagua Zona# 1 Fecha: 23/01/2017
Lugar Asamblea: Municipalidad San José de Comayagua Temática: ECONOMÍA

Prioridad	Nombre del proyecto/sector de desarrollo	Comunidad	# de benefic.	Año Ejecución							
				15	16	17	18	19	20	21	22
1	Talleres de formación y capacitación orientadas a la creación de micro empresas familiares (granjas avícolas, cría de cerdos y ganado vacuno).	Toda la Zona	457	X	X	X	X	X	X	X	X
2	Talleres de formación y capacitación para personas en edad productiva en diferentes oficios (albañilería, carpintería, soldadura, mecánica).	Toda la Zona	457	X	X	X	X	X	X	X	X
3	Apoyo a productores agrícolas con semillas y demás insumos para mejorar y aumentar cosechas.	Toda la Zona	457	X	X	X	X	X	X	X	X
4	Capacitación y asistencia técnica a pequeños productores agrícolas para aumentar producción.	Toda la Zona	457	X	X	X	X	X	X	X	X
5	Capacitaciones en temas financieros.	Toda la Zona	457	X	X	X	X	X	X	X	X
6	Dotación de capital semilla a grupos organizados.	Toda la Zona	226				X				
7	Implementación de un mercado municipal-ferias de productores, para compra y venta de productos	Toda la Zona	457			X	X	X	X	X	X

(F-21)

MUNICIPALIDAD DE SAN JOSÉ DE COMAYAGUA
PROYECTOS DE DESARROLLO PRODUCTIVO

Departamento: Comayagua **Municipio:** San José de Comayagua **Zona#** 1 **Fecha: 23/01/2017**

Lugar Asamblea: Municipalidad San José de Comayagua **Temática: TIERRA**

Prioridad	Nombre del proyecto/sector de desarrollo	Comunidad	# de benefic.	Año Ejecución							
				15	16	17	18	19	20	21	22
1	Asistencia técnica para legalización de terrenos (Obtención de dominio pleno).	Toda la Zona	26 Familias (145)	X	X	X	X	X	X	X	X
2	Dotación de predios a personas que no poseen tierra o alquilan parcelas para trabajar.	Toda la zona	25 Familias (150)	X	X	X	X	X	X	X	X

(F-21)

MUNICIPALIDAD DE SAN JOSÉ DE COMAYAGUA
PROYECTOS DE DESARROLLO PRODUCTIVO

Departamento: Comayagua **Municipio: San José de Comayagua** **Zona# 1** **Fecha23/01/2017**

Lugar Asamblea: Municipalidad San José de Comayagua Temática: TURISMO

Prioridad	Nombre del proyecto/sector de desarrollo	Comunidad	# de benefic.	Año Ejecución							
				15	16	17	18	19	20	21	22
1	Ampliación, mejoramiento y mantenimiento de las calles de acceso al atractivo turístico "Aguas Termales".	Toda la Zona	653	X	X	X	X	X	X	X	X
2	Acondicionamiento de destino turístico "aguas termales" con la construcción de caseta, bancas y otras comodidades más.	Toda la Zona	653	X	X	X	X	X	X	X	X
3	Desarrollo de proyecto turístico: Capacitación turística y asesoramiento sobre funcionamiento, manejo y mejoras a los destinos turísticos: Aguas Termales.	Toda la Zona	653			X	X	X	X	X	X
4	Promover como destino turístico las aguas termales	Toda la Zona	653			X	X	X	X	X	X
5	Promover y dar a conocer los atractivos turísticos (Aguas Termales), mediante campañas publicitarias.	Toda la Zona	653			X	X	X	X	X	X
6	Organizar comité turístico integrada por personas de todas las comunidades aledañas.	Toda la Zona	130			X	X	X	X	X	X
7	Programa de capacitación para guías turísticos y personal de atención y servicio al cliente.	Toda la Zona	30			X	X	X	X	X	X

ZONA # 2

Los Anises, Liquidambos, Zompoperos y La Pimienta

(F-21)

MUNICIPALIDAD DE SAN JOSÉ DE COMAYAGUA
PROYECTOS DE DESARROLLO PRODUCTIVO

Departamento: Comayagua **Municipio: San José de Comayagua** **Zona# 2** **Fecha: 08/02/2017**
Lugar Asamblea: Municipalidad San José de Comayagua **Temática: ECONOMÍA**

Prioridad	Nombre del proyecto/sector de desarrollo	Comunidad	# de benefic.	Año Ejecución							
				15	16	17	18	19	20	21	22
1	Asistencia técnica a los productores para mejorar los rendimientos en la producción.	Toda la Zona	151 Familias (675)	X	X	X	X	X	X	X	X
2	Dotación de semilla e insumos para mejorar e incrementar la producción agrícola.	Toda la Zona	151 Familias (675)	X	X	X	X	X	X	X	X
3	Creación de microempresa en las comunidades.	Toda la Zona	675			X	X	X	X	X	X
4	Talleres de fortalecimiento y capacitación para personas en edad productiva (estructuras metálicas, albañilería, costura, tallado en madera, soldadura y otros).	Toda la Zona	230	X	X	X	X	X	X	X	X
5	Dotación de capital semilla o insumos para creación de cajas rurales y fortalecimiento de la caja rural existente	Toda la Zona				X	X				
6	Formación de grupos y asesorías en temas financieros (beneficios y obligaciones de obtención de préstamos).	Toda la Zona	675	X	X	X	X	X	X	X	X
7	Construcción de una tienda de consumo para generación de ingresos y creación de empleo local.	Los Anises Los Liquidambos Los Zompoperos	147 Familias (622)			X	X				
8	Organización de un grupo mixto de trabajo para creación de microempresa y fomentar el desarrollo económico de la zona	Toda la zona	15			X	X				

(F-21)

MUNICIPALIDAD DE SAN JOSÉ DE COMAYAGUA
PROYECTOS DE DESARROLLO PRODUCTIVO

Departamento: Comayagua **Municipio: San José de Comayagua** **Zona# 2** **Fecha: 08/02/2017**
Lugar Asamblea: Municipalidad San José de Comayagua **Temática: TIERRA**

Prioridad	Nombre del proyecto/sector de desarrollo	Comunidad	# de benefic.	Año Ejecución							
				15	16	17	18	19	20	21	22
1	Asistencia técnica para realizar y agilizar tramite de obtención de dominio pleno de la propiedad.	Toda la Zona	78 Familias (335)	X	X	X	X	X	X	X	X
2	Asistencia técnica en agricultura.	Toda la Zona	151 Familias (675)	X	X	X	X	X	X	X	X
3	Dotación de semillas e insumos para las personas de las comunidades.	Toda la Zona	151 Familias (675)	X	X	X	X	X	X	X	X
4	Donación de terrenos a personas que no poseen tierra para trabajar	Toda la Zona	79 Familias (357)	X	X	X	X	X	X	X	X

(F-21)

MUNICIPALIDAD DE SAN JOSÉ DE COMAYAGUA
PROYECTOS DE DESARROLLO PRODUCTIVO

Departamento: Comayagua **Municipio: San José de Comayagua** **Zona# 2** **Fecha: 08/02/2017**
Lugar Asamblea: Municipalidad San José de Comayagua **Temática: TURISMO**

Prioridad	Nombre del proyecto/sector de desarrollo	Comunidad	# de benefic.	Año Ejecución							
				15	16	17	18	19	20	21	22
1	Desarrollar como destino turístico el cerro El fuerte.	Los Anises Los Zompoperos Los Liquidambos	622				X	X	X	X	X
2	Construcción de un centro de recreación campestre y mirador en el cerro **"El Fuerte"**	Los Anises Los Zompoperos Los Liquidambos	622				X	X	X	X	X
3	Campañas publicitarias para desarrollar turismo en la zona	Toda la Zona	937				X	X	X	X	X
4	Programa de capacitación para guías turísticos y personal de atención y servicio al cliente.	Toda la Zona	50				X	X	X	X	X

ZONA # 3

BARRIOS ÁREA URBANA DEL MUNICIPIO:
ARRIBA, MONTE FRESCO, VISTA HERMOSA, LAS FLORES, LAS PALMAS, EL CENTRO, ABAJO, EL BAMBÚ, LA ENRAMADA Y LOS PLANES

(F-21)

MUNICIPALIDAD DE SAN JOSÉ DE COMAYAGUA
PROYECTOS DE DESARROLLO PRODUCTIVO

Departamento: Comayagua **Municipio:** San José de Comayagua **Zona#** 3 **Fecha:** 19/01/2017

Lugar Asamblea: Municipalidad San José de Comayagua **Temática:** ECONOMÍA

Prioridad	Nombre del proyecto/sector de desarrollo	Comunidad	# de benefic.	Año Ejecución							
				15	16	17	18	19	20	21	22
1	Adquisición de un terreno para construcción de local para mercado municipal.	Toda la Zona	1659		X	X	X				
2	Impartir talleres sobre: panadería, sastrería, tallado en madera, carpintería, mecánica y bisutería	Toda la Zona	663	X	X	X	X	X	X	X	X
3	Fortalecimiento a las actividades productivas con: Dotación de semilla mejorada, abono, fertilizantes y bono tecnológico para los productores agrícolas.	Toda la Zona	215 familias (985)	X	X	X	X	X	X	X	X
4	Asistencia Técnica para mejorar los rendimientos en la producción.	Toda la Zona	215 familias (985)	X	X	X	X	X	X	X	X
5	Implementación de Cultivo de hortalizas.	Toda la Zona	64 familias (295)	X	X	X	X	X	X	X	X
6	Organización de cajas rurales.	Toda la Zona	64 familias (295)			X		X		X	
7	Apertura de un mercado municipal: Feria del Emprendedor	Toda la Zona	1659			X	X	X	X	X	X

(F-21)

MUNICIPALIDAD DE SAN JOSÉ DE COMAYAGUA
PROYECTOS DE DESARROLLO PRODUCTIVO

Departamento: Comayagua **Municipio:** San José de Comayagua **Zona#** 3 **Fecha: 19/01/2017**

Lugar Asamblea: Municipalidad San José de Comayagua **Temática: TIERRA**

Prioridad	Nombre del proyecto/sector de desarrollo	Comunidad	# de benefic.	Año Ejecución							
				15	16	17	18	19	20	21	22
1	Dotación de capital semilla para los productores.	Toda la Zona	215 familias (985)	X	X	X	X	X	X	X	X
2	Asistencia técnica para cultivar la tierra, y mejorar los rendimientos en la producción.	Toda la Zona	215 familias (985)	X	X	X	X	X	X	X	X
3	Levantamiento catastral para que las tierras estén debidamente documentadas.	Toda la Zona	127 familias (582)	X	X	X	X	X	X	X	X
4	Campaña de Legalización de tierras.	Toda la Zona	47 familias (216)	X	X	X	X	X	X	X	X
5	Adquisición de parcelas de tierra para los productores que no cuentan con tierra propia	Toda la Zona	76 familias (348)	X	X	X	X	X	X	X	X

(F-21)

MUNICIPALIDAD DE SAN JOSÉ DE COMAYAGUA

PROYECTOS DE DESARROLLO PRODUCTIVO

Departamento: Comayagua **Municipio: San José de Comayagua** **Zona# 3** **Fecha: 19/01/2017**

Lugar Asamblea: Municipalidad San José de Comayagua **Temática: TURISMO**

Prioridad	Nombre del proyecto/sector de desarrollo	Comunidad	# de benefic.	Año Ejecución							
				15	16	17	18	19	20	21	22
1	Mantenimiento y apertura de calle de acceso a los atractivos turísticos del municipio (cascada la Coroza, diferentes cuevas, aguas termales, balnearios, cerro Cargamón y otros sitios de interés turístico).	Toda la Zona	1659	X	X	X	X	X	X	X	X
2	Construcción de la casa de la cultura en el Municipio.	Toda la Zona	1659	X	X						
3	Mejoramiento del Monumento histórico de la Iglesia Católica.	Toda la Zona	1659	X	X	X	X	X	X	X	X
4	Promover las aéreas turísticas creando un ambiente agradable en nuestro Municipio.	Toda la Zona	1659	X	X	X	X	X	X	X	X
5	Actualización del inventario de atractivos turísticos del municipio y elaboración de un proyecto integral de desarrollo turístico-agroturismo, espeleología, turismo rural, turismo de Aventura	Toda la Zona	1659			X	X				
6	Desarrollo de las cuevas, aguas termales, cerro Cargamón y otros sitios de interés turístico (mejoramiento, acceso, publicidad, logística)	Toda la Zona	1659	X	X	X	X	X	X	X	X
7	Gira de campo para reconocimiento de las cuevas que se ubican en el barrio Los Planes	Toda la Zona	995			X	X				
8	Organizar un comité de Turismo en conjunto con las autoridades Municipales y brindar capacitación a los habitantes sobre cultura turística, atención y servicio al cliente, turismo rural, entre otros temas de importancia, para potenciar el turismo local y convertir a San José de Comayagua en un destino turístico de calidad	Toda la Zona	300			X	X				
8	Implementación de casa de huéspedes.	Toda la Zona	165				X	X	X	X	X

ZONA # 4

Delicias (Todos los barrios), El Zarzal, Nueva San José y Chagüitón

(F-21)

MUNICIPALIDAD DE SAN JOSÉ DE COMAYAGUA
PROYECTOS DE DESARROLLO PRODUCTIVO

Departamento: Comayagua **Municipio:** San José de Comayagua **Zona#** 4 **Fecha: 25/1/2017**

Lugar Asamblea: Municipalidad San José de Comayagua **Temática: ECONOMÍA**

Prioridad	Nombre del proyecto/sector de desarrollo	Comunidad	# de benefic.	Año Ejecución							
				15	16	17	18	19	20	21	22
1	Capacitaciones y asesorías agrícolas para mejorar la calidad y la cantidad de la producción (uso adecuado de la tierra, técnicas de cultivo, control de plagas y elaboración de abono orgánico).	Toda la Zona	375 familias (1500)	X	X	X	X	X	X	X	X
2	Dotación de semilla mejorada, abono y otros insumos agrícolas para productores.	Toda la Zona	375 familias (1500)	X	X	X	X	X	X	X	X
3	Talleres de diferentes oficios (sastrería, carpintería, mecánica, panadería y bisutería) que generen fuentes de empleo e ingresos.	Toda la Zona	637	X	X	X	X	X	X	X	X
4	Análisis de suelo para determinar el tipo de abono a utilizar y determinar las potencialidades productivas	Toda la Zona	375 familias (1500)				X	X	X	X	X

(F-21)

MUNICIPALIDAD DE SAN JOSÉ DE COMAYAGUA
PROYECTOS DE DESARROLLO PRODUCTIVO

Departamento: Comayagua **Municipio:** San José de Comayagua **Zona#** 4 **Fecha:** 25/1/2017

Lugar Asamblea: Municipalidad San José de Comayagua **Temática:** TIERRA

Prioridad	Nombre del proyecto/sector de desarrollo	Comunidad	# de benefic.	Año Ejecución							
				15	16	17	18	19	20	21	22
1	Solicitar apoyo técnico para el trámite de legalización de tierras títulos INA	Toda la Zona	129 familias (516)	X	X	X	X	X	X	X	X
2	Legalización de tierras títulos INA	Toda la Zona	70 familias (280)	X	X	X	X	X	X	X	X
3	Dotación de Parcelas de tierra para familias que no poseen terreno propio.	Toda la Zona	56 familias (224)	X	X	X	X	X	X	X	X
4	Categorización de tierra en el plan de arbitrios para el pago de impuestos (según el tipo de suelo y ubicación	Toda la Zona	129 familias (516)			X	X	X	X	X	X

(F-21)

MUNICIPALIDAD DE SAN JOSÉ DE COMAYAGUA
PROYECTOS DE DESARROLLO PRODUCTIVO

Departamento: Comayagua **Municipio:** San José de Comayagua **Zona#** 4 **Fecha: 25/1/2017**

Lugar Asamblea: Municipalidad San José de Comayagua **Temática: TURISMO**

Prioridad	Nombre del proyecto/sector de desarrollo	Comunidad	# de benefic.	Año Ejecución							
				15	16	17	18	19	20	21	22
1	Apertura y mantenimiento de calle hacia Cerro El Cargamón.	Las Delicias El Zarzal	573	X	X	X	X	X	X	X	X
2	Construcción de senderos y áreas recreativas en el Cerro Cargamón.	Las Delicias El Zarzal	573		X	X	X	X	X	X	X
3	Desarrollo del Cerro Cargamón como destino turístico y campaña de publicidad para que el atractivo turístico sea conocido.	Las Delicias El Zarzal	573		X	X	X	X	X	X	X
	Desarrollo de un proyecto recreativo turístico en la Laguna Las Crucitas	Las Delicias El Zarzal	573		X	X	X	X	X	X	X
4	Organización de comité de turismo	Las Delicias El Zarzal	30		X	X	X	X	X	X	X

ZONA # 5

El Porvenir y Nueva Esperanza

(F-21)

MUNICIPALIDAD DE SAN JOSÉ DE COMAYAGUA
PROYECTOS DE DESARROLLO PRODUCTIVO

Departamento: Comayagua **Municipio:** San José de Comayagua **Zona#** 5 **Fecha: 26/01/2017**

Lugar Asamblea: Municipalidad San José de Comayagua **Temática: ECONOMÍA**

Prioridad	Nombre del proyecto/sector de desarrollo	Comunidad	# de benefic.	Año Ejecución							
				15	16	17	18	19	20	21	22
1	Capacitaciones y asesoría técnica a los agricultores en técnicas de producción agrícola (café, caña de azúcar, frijol, maíz y otros).	Toda la Zona	79 familias (395)	X	X	X	X	X	X	X	X
2	Prestamos, donación de insumos y semilla mejorada al sector agrícola.	Toda la Zona	79 familias (395)	X	X	X	X	X	X	X	X
3	Capacitar a los habitantes para que aprendan diversos oficios y generar ingresos económicos.	Toda la Zona	220	X	X	X	X	X	X	X	X
4	Construir un centro de acopio de café	Toda la Zona	33 familias (168)			X	X	X	X	X	X
5	Creación de microempresas (capacitación y asesoría técnica)	Toda la Zona	168	X	X	X	X	X	X	X	X

(F-21)

MUNICIPALIDAD DE SAN JOSÉ DE COMAYAGUA
PROYECTOS DE DESARROLLO PRODUCTIVO

Departamento: Comayagua **Municipio:** San José de Comayagua **Zona#** 5 **Fecha:** 26/01/2017

Lugar Asamblea: Municipalidad San José de Comayagua **Temática:** TIERRA

Prioridad	Nombre del proyecto/sector de desarrollo	Comunidad	# de benefic.	Año Ejecución							
				15	16	17	18	19	20	21	22
1	Capacitación sobre el buen uso de las tierras.	Toda la Zona	79 familias (395)	X	X	X	X	X	X	X	X
2	Censo catastral para registrar tenencia de dominio de tierras con el involucramiento de propietarios y colindantes.	Toda la Zona	14 familias (70)	X	X	X	X	X	X	X	X
3	Convenio para alquiler o compra de predios con facilidades de pago para personas que no poseen tierra.	Toda la Zona	61 familias (305)		X	X	X	X	X	X	X
4	Apertura y mantenimiento de calles hacia las tierras de los campesinos.	Toda la Zona	244	X	X	X	X	X	X	X	X

(F-21)

MUNICIPALIDAD DE SAN JOSÉ DE COMAYAGUA
PROYECTOS DE DESARROLLO PRODUCTIVO

Departamento: Comayagua **Municipio:** San José de Comayagua **Zona#** 5 **Fecha: 26/01/2017**

Lugar Asamblea: Municipalidad San José de Comayagua **Temática: TURISMO**

Prioridad	Nombre del proyecto/sector de desarrollo	Comunidad	# de benefic.	Año Ejecución							
				15	16	17	18	19	20	21	22
1	Apertura y mantenimiento de calles de acceso a las zonas turísticas: * Cerro El Cargamón, Cuevas de las tetas. * Extracción de piedra de enchape.	Toda la Zona	489	X	X	X	X	X	X	X	X
2	Capacitación a las comunidades en temas turísticos y atención al cliente.	Toda la Zona	489	X	X	X	X	X	X	X	X
3	Desarrollo de los destinos turísticos y promoción de las zonas turísticas por medio de campañas publicitarias.	Toda la Zona	489			X	X	X	X	X	X
4	Rotulación en entradas de las comunidades haciendo mención de los atractivos turísticos.	Toda la Zona	489			X	X				
5	Construcción de senderos hacia el Cerro Cargamón	Toda la Zona	489				X	X	X	X	X

ZONA # 6

El Calichito, Barrio Los Gonzáles, El Carmen y Chaparral Arriba

(F-21)

MUNICIPALIDAD DE SAN JOSÉ DE COMAYAGUA
PROYECTOS DE DESARROLLO PRODUCTIVO

Departamento: Comayagua **Municipio:** San José de Comayagua **Zona#** 6 **Fecha:** 07/02/2017

Lugar Asamblea: Municipalidad de San José de Comayagua **Temática:** ECONOMÍA

Prioridad	Nombre del proyecto/sector de desarrollo	Comunidad	#de benefic.	Año Ejecución							
				15	16	17	18	19	20	21	22
1	Capacitación y asesoría técnica a los productores agrícolas sobre uso de la tierra, técnicas de cultivo y nuevos cultivos.	Toda la Zona	61 familias (305)	X	X	X	X	X	X	X	X
2	Dotación de semilla mejorada, abono orgánico y otros insumos a los productores.	Toda la Zona	61 familias (305)	X	X	X	X	X	X	X	X
3	Reactivación de las cajas rurales (adquisición de préstamos con bajos intereses para productores agrícolas).	Toda la Zona	30 familias (150)			X	X	X	X	X	X
4	Creación de centro de acopio para productos agrícolas.	Toda la Zona	27 familias (135)				X	X			
5	Cría de cerdos, gallinas y ganado (De forma familiar) (Pie de cría)	Toda la Zona	30 familias (150)			X	X	X	X	X	X
6	Implementación de un taller de soldadora	Toda la Zona				X	X	X	X	X	X

(F-21)

MUNICIPALIDAD DE SAN JOSÉ DE COMAYAGUA
PROYECTOS DE DESARROLLO PRODUCTIVO

Departamento: Comayagua **Municipio:** San José de Comayagua **Zona#** 6 **Fecha:** 07/02/2017

Lugar Asamblea: Municipalidad de San José de Comayagua **Temática: TIERRA**

Prioridad	Nombre del proyecto/sector de desarrollo	Comunidad	#de benefic.	Año Ejecución							
				15	16	17	18	19	20	21	22
1	Dotación de semilla mejorada, abono y fertilizante para los productores.	Toda la Zona	61 familias (305)	X	X	X	X	X	X	X	X
2	Asesoría y apoyo técnico para la legalización de tierras, así como capacitaciones a los habitantes de las comunidades sobre beneficios de legalización de tierras	Toda la Zona	23 familias (115)	X	X	X	X	X	X	X	X
3	Charlas sobre las ventajas de trabajar su propia tierra y producir sus alimentos.	Toda la Zona	291	X	X	X	X	X	X	X	X
4	Análisis de suelos para determinar que cultivos son aptos en la zona	Toda la Zona	291	X	X	X	X	X	X	X	X

(F-21)

MUNICIPALIDAD DE SAN JOSÉ DE COMAYAGUA
PROYECTOS DE DESARROLLO PRODUCTIVO

Departamento: Comayagua **Municipio:** San José de Comayagua **Zona#** 6 **Fecha:** 07/02/2017

Lugar Asamblea: Municipalidad de San José de Comayagua **Temática: TURISMO**

Prioridad	Nombre del proyecto/sector de desarrollo	Comunidad	#de benefic.	Año Ejecución							
				15	16	17	18	19	20	21	22
1	Siembra de árboles frutales y ornamentales en la cercanía de pozo comunal en El Carmen y caminos que conducen a la fuente de agua.	Toda la zona	231	X	X	X	X	X	X	X	X
2	Gestión de capital económico y asesorías para la construcción de un balneario con diferentes áreas recreativas y de descanso.	Toda la zona	231			X	X	X	X	X	X
3	Dar a conocer los atractivos turísticos locales.	Toda la zona	231	X	X	X	X	X	X	X	X
4	Dar a conocer la herrería, carpintería y artesanías en barro para incluirlos en la oferta turística de la zona	Toda la zona	231					X	X	X	X

ZONA # 7

Buena Vista, Higuerones y Huerto del Edén

(F-21)
MUNICIPALIDAD DE SAN JOSÉ DE COMAYAGUA
PROYECTOS DE DESARROLLO PRODUCTIVO

Departamento: Comayagua **Municipio:** San José de Comayagua **Zona#** 7 **Fecha:** 30/01/2017

Lugar Asamblea: Municipalidad de San José de Comayagua **Temática:** ECONOMÍA

Prioridad	Nombre del proyecto/sector de desarrollo	Comunidad	# de benefic.	Año Ejecución							
				15	16	17	18	19	20	21	22
1	Dotación de semilla mejorada de granos básicos.	Toda la Zona	112 familias (484)	X	X	X	X	X	X	X	X
2	Implementar proyectos familiares (micro empresas) como cría de pollos, gallinas y Hortalizas.	Toda la Zona	94 familias (462)		X	X	X	X	X	X	X
3	Capacitación sobre la buena producción de alimentos.	Toda la Zona	112 familias (484)	X	X	X	X	X	X	X	X
4	Análisis del suelo para determinar que cultivos favorece.	Toda la Zona	112 familias 8484)			X	X				
5	Mejorar el sistema de caficultura.	Toda la Zona	94 familias (462)			X	X	X	X	X	X
6	Organizar a los productores para buscar mercado para sus cultivos.	Toda la Zona	40 familias (202)		X	X	X	X	X	X	X
7	Talleres de oficios como ser: Panaderías, costura, manualidades, carpintería, ebanistería y otros.	Toda la Zona	259	X	X	X	X	X	X	X	X
8	Establecimiento de microempresa para manejo adecuado de la pulpa de café y aguas mieles (producción de abono orgánico y fertilizantes)	Toda la Zona	648			X	X	X	X	X	X

(F-21)

MUNICIPALIDAD DE SAN JOSÉ DE COMAYAGUA
PROYECTOS DE DESARROLLO PRODUCTIVO

Departamento: Comayagua **Municipio:** San José de Comayagua **Zona#** 7 **Fecha:** 30/01/2017

Lugar Asamblea: Municipalidad de San José de Comayagua **Temática:** TIERRA

Prioridad	Nombre del proyecto/sector de desarrollo	Comunidad	# de benefic.	Año Ejecución							
				15	16	17	18	19	20	21	22
1	Apoyo y asistencia técnica para la legalización de tierra.	Toda la Zona	64 familias (278)	X	X	X	X	X	X	X	X
2	Capacitación para mejorar los cultivos de distintos productos.	Toda la Zona	112 familias (484)	X	X	X	X	X	X	X	X
3	Implementación de sistemas de riego en cultivos agrícolas.	Toda la Zona	112 familias (484)			X	X	X	X	X	X
4	Capacitaciones y financiamiento agrícola a los productores.	Toda la Zona	56 familias (242)	X	X	X	X	X	X	X	X
5	Dotación de tierras a personas que no tienen	Toda la Zona	48 familias (199)	X	X	X	X	X	X	X	X

(F-21)

MUNICIPALIDAD DE SAN JOSÉ DE COMAYAGUA
PROYECTOS DE DESARROLLO PRODUCTIVO

Departamento: Comayagua **Municipio:** San José de Comayagua **Zona#** 7 **Fecha:** 30/01/2017

Lugar Asamblea: Municipalidad de San José de Comayagua **Temática:** TURISMO

Prioridad	Nombre del proyecto/sector de desarrollo	Comunidad	# de benefic.	Año Ejecución							
				15	16	17	18	19	20	21	22
	NO APLICA										

ZONA # 8

Laguna Seca, El Diviso y La Pita

(F-21)

MUNICIPALIDAD DE SAN JOSÉ DE COMAYAGUA
PROYECTOS DE DESARROLLO PRODUCTIVO

Departamento: Comayagua **Municipio:** San José de Comayagua **Zona#** 8 **Fecha:** 31/01/2017
Lugar Asamblea: Municipalidad de San José de Comayagua

Temática: ECONOMÍA

Prioridad	Nombre del proyecto/sector de desarrollo	Comunidad	# de benefic.	Año Ejecución							
				15	16	17	18	19	20	21	22
1	Dotación de Semilla mejorada y abono orgánico para productores agrícolas.	Toda la Zona	117 familias (611)	X	X	X	X	X	X	X	X
2	Talleres de manualidades, costura, cocina y otros para amas de casa.	Toda la Zona	169	X	X	X	X	X	X	X	X
3	Asesoría técnica para creación de microempresas.	Toda la Zona	275	X	X	X	X	X	X	X	X
4	Organización de grupos para elaboración de peceras, cría de cerdos, ganadería y granjas avícolas en la zona	Toda la Zona	206	X	X	X	X	X	X	X	X
5	Organización de grupos de mujeres para dotarlo de capital semilla para invertir.	Toda la Zona	68	X	X	X					
6	Fortalecimiento a las cajas rurales de la zona	Toda la Zona	(547, 101 familias)				X	X			
7	Construcción de oficina para las cajas rurales de la zona	Toda la Zona	(547, 101 familias)					X	X		

(F-21)

MUNICIPALIDAD DE SAN JOSÉ DE COMAYAGUA
PROYECTOS DE DESARROLLO PRODUCTIVO

Departamento: Comayagua **Municipio:** San José de Comayagua **Zona#** 8 **Fecha: 31/01/2017**

Lugar Asamblea: Municipalidad de San José de Comayagua

Temática: TIERRA

Prioridad	Nombre del proyecto/sector de desarrollo	Comunidad	# de benefic.	Año Ejecución							
				15	16	17	18	19	20	21	22
1	Asesoría técnica para obtención de dominio pleno de las propiedades.	Toda la Zona	67 familias (353)	X	X	X	X	X	X	X	X
2	Análisis de suelos.	Toda la Zona	117 familias (611)	X	X	X	X				
3	Introducción de nuevos cultivos: Árboles maderables, Cítricos, Plátano y otros.	Toda la Zona	344	X	X	X	X	X	X	X	X
4	Diversificación de cultivos en la zona	Toda la Zona	344	X	X	X	X	X	X	X	X

(F-21)

MUNICIPALIDAD DE SAN JOSÉ DE COMAYAGUA
PROYECTOS DE DESARROLLO PRODUCTIVO

Departamento: Comayagua **Municipio:** San José de Comayagua **Zona#** 8 **Fecha:** 31/01/2017
Lugar Asamblea: Municipalidad de San José de Comayagua

Temática: TURISMO

Prioridad	Nombre del proyecto/sector de desarrollo	Comunidad	# de benefic.	Año Ejecución							
				15	16	17	18	19	20	21	22
1	Apertura y mantenimiento de calles a diferentes puntos de la zona.	Toda la Zona	413	X	X	X	X	X	X	X	X
2	Promover el potencial turístico de las comunidades (vista panorámica al lago de Yojoa, micro cuenca La Pita).	Toda la Zona	413	X	X	X	X	X	X	X	X
3	Construcción de senderos y miradores en diferentes puntos de la zona que tengan visibilidad al Lago de Yojoa.	Toda la Zona	413			X	X	X	X	X	X
4	Construcción de un centro de visitantes en la zona	Toda la Zona	413					X	X	X	X

PROYECTOS DE INFRAESTRUCTURA PRIORIZADOS POR CADA PLAN ZONAL

ZONA # 1

La Puerta del Potrero, Las Manzanas, El Zapote y El Barquito

(F-22)

MUNICIPALIDAD DE SAN JOSÉ DE COMAYAGUA
PROYECTOS DE INFRAESTRUCTURA

Departamento: Comayagua **Municipio:** San José de Comayagua **Zona#** 1 **Fecha: 23/01/2017**

Lugar Asamblea: Municipalidad San José de Comayagua **Temática: INFRAESTRUCTURA SOCIAL**

Prioridad	Nombre del proyecto/sector de desarrollo	Comunidad	# de benefic.	Año Ejecución							
				15	16	17	18	19	20	21	22
1	Estudio geológico en la falla existente en la comunidad.	Toda la Zona	653	X	X	X	X				
2	Ampliación, mejoramiento y mantenimiento de las vía de acceso (Balastreo)	Toda la Zona	653	X	X	X	X	X	X	X	X
3	Construcción de puente que comunica a las aldeas vecinas de Las Manzanas / La Puerta del Potrero.	Toda la Zona	653			X	X	X			
4	Construcción de una caja puente en el tramo de carretera que va de La puerta del Potrero a la comunidad de El Barquito.	Toda la Zona	653		X	X	X				
5	Mantenimiento y ampliación de alumbrado público y domiciliar.	Toda la Zona	653	X	X	X	X	X	X	X	X
6	Organización de grupos de apoyo para apertura y limpieza de cunetas.	Toda la Zona	653	X	X	X	X	X	X	X	X
7	Construcción y acondicionamiento de biblioteca en el centro de educación básica Francisco de Montejo.	Toda la Zona	189			X	X				
8	Construcción de cerca y muro de la escuela Francisco Morazán del Barquito	El Barquito				X	X	X			
9	Enchapado y cuneteo de tramo de carretera (De la Yesera hasta el terreno de Ernesto Bonilla)	Toda la zona	653				X	X			
10	Instalación de 2 cajas puentes en calle que conduce de la Puerta hasta El Zapote	Toda la zona	653			X	X	X			

ZONA # 2

Los Anises, Liquidambos, Zompoperos y La Pimienta

(F-22)

MUNICIPALIDAD DE SAN JOSÉ DE COMAYAGUA
PROYECTOS DE INFRAESTRUCTURA

Departamento: Comayagua Municipio: San José de Comayagua Zona# 2 Fecha: 08/02/2017
Lugar Asamblea: Municipalidad San José de Comayagua Temática: INFRAESTRUCTURA SOCIAL

Prioridad	Nombre del proyecto/sector de desarrollo	Comunidad	# de benefic.	Año Ejecución							
				15	16	17	18	19	20	21	22
1	Mejoramiento y mantenimiento constante de las vías de acceso a las comunidades de la zona.	Toda la Zona	937	X	X	X	X	X	X	X	X
2	Mantenimiento al sistema de alumbrado público (cambio y reparación de lámparas).	Toda la Zona	937	X	X	X	X	X	X	X	X
3	Apertura y balastreo de carretera hacia la montaña (Los Negros) (La Pimienta – montaña).	Toda la Zona	937	X	X	X	X	X	X	X	X
4	Construcción de aulas en Centro de Educación Básico Juan Lindo.	Los Anises Los Liquidambos Los Zompoperos	622	X	X	X	X	X	X	X	X
5	Construcción de una biblioteca escolar y dotación de libros.	Los Anises Los Liquidambos Los Zompoperos	622				X	X			
6	Apertura de calle desde Los Zompoperos a la Puerta de la zona.	Los Zompoperos Los Anises	499				X				
7	Apertura de calles en la zona cafetalera (El Cañón, Los Negros, Los Filos) y mantenimiento	Toda la zona	937			X	X	X	X	X	X
8	Mantenimiento de la calle que conduce desde Pimienta-Liquidambos-Los Anises	Toda la zona	937			X	X	X	X	X	X
9	Pavimentación de calle troncal SJC-El Diviso	Toda la zona	937						X	X	X

ZONA # 3

BARRIOS ÁREA URBANA DEL MUNICIPIO:
ARRIBA, MONTE FRESCO, VISTA HERMOSA, LAS FLORES, LAS PALMAS, EL CENTRO, ABAJO, EL BAMBÚ, LA ENRAMADA Y LOS PLANES

(F-22)

MUNICIPALIDAD DE SAN JOSÉ DE COMAYAGUA
PROYECTOS DE INFRAESTRUCTURA

Departamento: Comayagua Municipio: San José de Comayagua Zona# 3 Fecha: 19/01/2017
Lugar Asamblea: Municipalidad San José de Comayagua Temática: INFRAESTRUCTURA SOCIAL

Prioridad	Nombre del proyecto/sector de desarrollo	Comunidad	# de benefic.	Año Ejecución							
				15	16	17	18	19	20	21	22
1	Mantenimiento de calles de acceso a los barrios (enchape de calles y pavimentación calle principal) y cunetas con piedra de enchape.	Toda la Zona	1659	X	X	X	X	X	X	X	X
2	Mantenimiento periódico a la carretera principal que conduce a Taulabé (Balastreo y relleno de baches y compactación, ampliación de calles)	Toda la Zona	1659	X	X	X	X	X	X	X	X
3	Mantenimiento y ampliación del alumbrado público (Cambio y reparación de lámparas en mal estado).	Toda la Zona	1659	X	X	X	X	X	X	X	X
4	Mejoramiento de Centros Educativos (Cerca, techo, Cielo falso, construcción de aulas escolares y otros.) Escuela Nicolás Montes, Jardín de Niños Bertha Laínez, Escuela Génesis, Jardín de Niños Monte Hermón de Enramada.	Toda la Zona	1659	X	X	X	X	X	X	X	X
5	Construcción de nuevo salón comunal y restauración de parque central en el área urbana	Toda la Zona	1659	X	X	X	X				
6	Ampliación del puente por donde cruza la quebrada Sunzapote y construcción de muro de contención en ambos lados de la quebrada (Los Planes)	Toda la Zona	1659				X	X	X		
7	Apertura de calles en barrios, colocación de alcantarillas y construcción de puentes.	Todos los Barrios Toda la zona	598	X	X	X	X	X			
8	Construcción de capilla en el cementerio y mejoramiento al cementerio municipal	Toda la Zona	1659			X	X	X	X	X	X
9	Pavimentación de la carretera principal que conduce desde Taulabé a San José de Comayagua y desde San José de Comayagua hasta la Sabana	Toda la Zona	1659				X	X	X	X	X
10	Construcción de puente doble vía en donde actualmente funciona el vado-Quebrada seca	Toda la Zona	1659				X	X	X	X	X
11	Compra de terreno y construcción de un estadio de futbol	Toda la Zona	1659				X	X	X	X	X

ZONA # 4

Delicias (Todos los barrios), El Zarzal, Nueva San José y Chagüitón

(F-22)

MUNICIPALIDAD DE SAN JOSÉ DE COMAYAGUA
PROYECTOS DE INFRAESTRUCTURA

Departamento: Comayagua **Municipio:** San José de Comayagua **Zona#** 4 **Fecha:** 25/1/2017

Lugar Asamblea: Municipalidad San José de Comayagua **Temática:** INFRAESTRUCTURA SOCIAL

Prioridad	Nombre del proyecto/sector de desarrollo	Comunidad	# de benefic.	Año Ejecución							
				15	16	17	18	19	20	21	22
1	Mejoramiento y mantenimiento de las vías de acceso a las comunidades (balastreo, colocación de alcantarillas en varios puntos).	Toda la Zona	1923	X	X	X	X	X	X	X	X
2	Construcción de tres aulas en el Centro de Educación Básica "Cesar Augusto Sandino"	Toda la Zona	1250	X	X	X					
3	Ampliación, Reparación y mantenimiento del sistema de alumbrado público (cambio de lámparas en mal estado).	Toda la Zona	1923	X	X	X	X	X	X	X	X
4	Construcción de caja puente en el caserío de Chagüitón.	Toda la Zona	175		X	X	X				
5	Construcción de puente en la quebrada que cruza entre Barrio Los Pinos y La Tejera	Toda la zona	1923				X	X	X	X	X
6	Compra de terreno para ampliación de cementerio comunal	Delicias y El Zarzal	1923			X	X	X	X	X	X
7	Construcción de parque central	Delicias y El Zarzal	1923			X	X	X	X	X	X
8	Mejoramiento de la cancha de fútbol ubicada en el Barrio Flor del Campo (Alumbrado, cerca, engramar, construcción de gradería, colocación de mallas)	Toda la Zona	1923			X	X	X	X	X	X
9	Construcción de cerca perimetral del cementerio	Toda la Zona	1923				X	X	X	X	X
10	Construcción de capilla y pila en el cementerio ubicado en las Delicias	Toda la Zona	1923				X	X	X	X	X
11	Pavimentación de calles de acceso a las comunidades y a los barrios	Toda la Zona	1923						X	X	X

ZONA # 5

El Porvenir y Nueva Esperanza

(F-22)

MUNICIPALIDAD DE SAN JOSÉ DE COMAYAGUA
PROYECTOS DE INFRAESTRUCTURA

Departamento: Comayagua **Municipio:** San José de Comayagua **Zona#** 5 **Fecha:** 26/01/2017

Lugar Asamblea: Municipalidad San José de Comayagua **Temática:** INFRAESTRUCTURA SOCIAL

Prioridad	Nombre del proyecto/sector de desarrollo	Comunidad	# de benefic.	Año Ejecución							
				15	16	17	18	19	20	21	22
1	Mantenimiento periódico de 9 kilómetros de carretera troncal que conduce del puente Jaitique al cementerio del Porvenir hacia Nueva Esperanza.	Toda la Zona	489	X	X	X	X	X	X	X	X
2	Instalación de 12 alcantarillas en vía de acceso que conduce desde el puente Jaitique hasta El Porvenir	Toda la Zona	489	X	X	X	X	X	X	X	X
3	Construcción de puente en quebrada la zalanquera ubicada entre Nueva Esperanza y El Porvenir	Toda la Zona	489		X	X	X	X			
4	Construcción de caja puente en quebrada de don Gustavo (en territorio de Taulabé) 50/50% con El Porvenir/ Nueva Esperanza.	Toda la Zona	489				X	X			
5	Apertura de 2 kilómetros de carretera, de la casa de Doña Marcelina (Nueva Esperanza) y salir a la casa de los corazones. Y mantenimiento de 5 kilómetros de carretera en el mismo predio	Toda la Zona	489				X	X			
6	Apertura de un kilómetro de carretera y colocación de 3 cajas puente entre el lugar denominado Los Garcías y Candelario Cruz.	Toda la Zona	489				X	X	X	X	X
7	Construcción de tres aulas de clases (para el próximo centro de educación básica hasta noveno grado).	Toda la Zona	489		X	X	X	X	X	X	X
8	Apertura de vías de acceso en diferentes zonas de las comunidades.	Toda la Zona	489	X	X	X	X	X	X	X	X
9	Continuidad al proyecto de electrificación a todas las zonas oscuras de las comunidades.	Toda la Zona	70	X	X	X	X	X	X	X	X
10	Solicitar donación de puente hamaca del río Jaitique que une San José-Taulabé; para colocarlo en tramo carretero que conduce desde donde doña Marcelina hasta la casa de los corazones.	Toda la Zona	70	X	X	X	X	X	X	X	X

ZONA # 6

El Calichito, Barrio Los Gonzáles, El Carmen y Chaparral Arriba

(F-22)

MUNICIPALIDAD DE SAN JOSÉ DE COMAYAGUA
PROYECTOS DE INFRAESTRUCTURA

Departamento: Comayagua **Municipio:** San José de Comayagua **Zona#** 6 **Fecha:** 07/02/2017

Lugar Asamblea: Municipalidad de San José de Comayagua **Temática: INFRAESTRUCTURA SOCIAL**

Prioridad	Nombre del proyecto/sector de desarrollo	Comunidad	#de benefic.	Año Ejecución							
				15	16	17	18	19	20	21	22
1	Mantenimiento y cambio de lámparas en mal estado del alumbrado público.	Toda la Zona	416	X	X	X	X	X	X	X	X
2	Mantenimiento continuo de calles de acceso a las comunidades.	Toda la Zona	416	X	X	X	X	X	X	X	X
3	Instalación de 20 alcantarillas en calles de acceso a las Comunidades de la zona y calle que conduce al Chaparral.	Toda la Zona	416	X	X	X	X	X	X	X	X
4	Balastreo y mantenimiento de calles que conecta El Carmen con El Chaparral	Toda la Zona	416	X	X	X	X	X	X	X	X
5	Apertura de calle de acceso El Calichito hacia El Volcancito (2 Kms). Área de acceso a la fuente de agua y su respectivo mantenimiento-balastreo	El Calichito El Carmen	231		X	X	X	X	X	X	X
6	Balastreo de carretera que conduce de El Calichito a la zona de reserva donde se ubica la fuente de agua.	El Calichito El Carmen	231		X	X	X	X	X	X	X
7	Segunda etapa de alcantarillado y balastreo en Barrio Los González.	Toda la Zona	231		X	X	X	X	X	X	X
8	Enchapado a calles de acceso interno en las comunidades de la zona	Toda la Zona	416							X	X
9	Pavimentación de calle principal de acceso de acceso a las comunidades de la zona	Toda la Zona	416							X	X

ZONA # 7

Buena Vista, Higuerones y Huerto del Edén

(F-22)

MUNICIPALIDAD DE SAN JOSÉ DE COMAYAGUA
PROYECTOS DE INFRAESTRUCTURA

Departamento: Comayagua **Municipio:** San José de Comayagua **Zona#** 7 **Fecha:** 30/01/2017

Lugar Asamblea: Municipalidad de San José de Comayagua **Temática:** INFRAESTRUCTURA SOCIAL

Prioridad	Nombre del proyecto/sector de desarrollo	Comunidad	# de benefic.	Año Ejecución							
				15	16	17	18	19	20	21	22
1	Apertura, ampliación y mantenimiento de las vías de acceso a las comunidades.	Toda la Zona	648	X	X	X	X	X	X	X	X
2	Colocación de 10 alcantarillas en vías de acceso a las comunidades de la zona	Toda la Zona	648	X	X	X	X	X	X	X	X
3	Ampliación de proyecto de electrificación domiciliaria (dotación de cable para bajada eléctrica a viviendas) y alumbrado público.	Toda la Zona	137 (511 indirectos)	X	X	X	X	X	X	X	X
4	Reparación y cambio de lámparas en mal estado (alumbrado público).	Toda la Zona	648	X	X	X	X	X	X	X	X
5	Construcción de 5 casetas de espera de autobús o transporte	Toda la Zona	648				X	X	X	X	X
6	Acondicionamiento de local para laboratorio de computación y servicios de fotocopiado (Higuerones)	Toda la Zona	648				X	X	X	X	X

ZONA # 8

Laguna Seca, El Diviso y La Pita

(F-22)

MUNICIPALIDAD DE SAN JOSÉ DE COMAYAGUA
PROYECTOS DE INFRAESTRUCTURA

Departamento: Comayagua **Municipio:** San José de Comayagua **Zona#** 8 **Fecha:** 31/01/2017
Lugar Asamblea: Municipalidad de San José de Comayagua

Temática: INFRAESTRUCTURA SOCIAL

Prioridad	Nombre del proyecto/sector de desarrollo	Comunidad	# de benefic.	Año Ejecución							
				15	16	17	18	19	20	21	22
1	Reparación y mantenimiento de calles de acceso a las comunidades.	Toda la Zona	689	X	X	X	X	X	X	X	X
2	Compra de terreno para construcción de aulas para ser utilizado como Centro de Educación Básica.	Toda la Zona	551		X	X	X				
3	Ampliación y mantenimiento de alumbrado público (cambio de lámparas en mal estado).	Toda la Zona	689	X	X	X	X	X	X	X	X
4	Apertura de desvío y colocación de alcantarillas (De Laguna Seca a la comunidad de La Pita// De Laguna Seca a la zona cafetalera por la parte oeste de la comunidad).	Toda la Zona	689		X	X	X	X			
5	Construcción de puente de Laguna Seca hacia desvío de la comunidad de La Pita.	Laguna Seca La Pita	614				X	X			
6	Reparación de calle de acceso de Villa Nápoles a la comunidad de El Diviso.	Toda la Zona	689	X	X	X	X	X	X	X	X
7	Construcción de puente sobre quinel del desvío La Pita	Toda la Zona	689	X	X	X	X				
8	Alcantarillado y Pavimentación a calles de acceso a las comunidades de la zona	Toda la Zona							X	X	X
9	Apoyo a las iglesias de las comunidades	Toda la Zona		X	X	X	X	X	X	X	X

PROYECTOS DE ORDENAMIENTO TERRITORIAL PRIORIZADOS POR CADA PLAN ZONAL

ZONA # 1

La Puerta del Potrero, Las Manzanas, El Zapote y El Barquito

(F-23)

MUNICIPALIDAD DE SAN JOSÉ DE COMAYAGUA
PROYECTOS DE ORDENAMIENTO TERRITORIAL

Departamento: Comayagua **Municipio:** San José de Comayagua **Zona#** 1 **Fecha:** 23/01/2017

Lugar Asamblea: Municipalidad San José de Comayagua **Temática:** ORDENAMIENTO TERRITORIAL

Prioridad	Nombre del proyecto/sector de desarrollo	Comunidad	# de benefic.	Año Ejecución							
				15	16	17	18	19	20	21	22
1	Estudio geológico en la falla existente.	Toda la Zona	653	X	X	X					
2	Definir límites de zonas bajo protección para reforestar.	Toda la Zona	653		X	X					
3	Delimitar área de bosques pertenecientes a cada comunidad (El Zapote, El Barquito, Las Manzanas y La Puerta).	Toda la Zona	653			X	X				
4	Delimitación clara y elaboración de mapas de las comunidades (El Zapote, Las Manzanas, El Barquito y Puerta del Potrero).	Toda la Zona	653			X	X	X			
5	Delimitación de astilleros	Toda la Zona	653			X					
6	Centro de tratamiento de la basura para la zona.	Toda la Zona	653			X	X	X			
7	Construcción de muro de contención y colocación de alcantarillas en quebrada de invierno.	Las Manzanas La Puerta del Potrero	492			X	X				
8	Delimitación, declaración de área de reserva, conservación, uso y rotulación de la balastrera	Toda la Zona	653			X	X				
9	Delimitación de fuentes productoras de agua	Toda la Zona	653			X	X	X			
10	Delimitación del perímetro urbano de las aldeas	Toda la Zona	653			X	X	X	X		

ZONA # 2

Los Anises, Liquidambos, Zompoperos y La Pimienta

(F-23)

MUNICIPALIDAD DE SAN JOSÉ DE COMAYAGUA
PROYECTOS DE ORDENAMIENTO TERRITORIAL

Departamento: Comayagua Municipio: San José de Comayagua Zona# 2 Fecha: 08/02/2017
Lugar Asamblea: Municipalidad San José de Comayagua Temática: ORDENAMIENTO TERRITORIAL

Prioridad	Nombre del proyecto/sector de desarrollo	Comunidad	# de benefic.	Año Ejecución							
				15	16	17	18	19	20	21	22
1	Establecer límites correspondientes a cada Comunidad con el apoyo del departamento de Catastro Municipal y Pobladores de la zona.	Toda la Zona	937			X	X				
2	Delimitación de los bosques pertenecientes a cada comunidad (Anises, Liquidambos, Zompoperos y La Pimienta)	Toda la Zona	937			X	X				
3	Instalación de rótulos distintivos en cada comunidad.	Toda la Zona	937				X	X			
4	Elaboración de Mapa Comunitario y zonal	Toda la Zona	937			X	X				
5	Investigar y determinar situación de tenencia de la tierra, donde se ubica Cerro El Fuerte, y declararlo como zona turístico y de astillero	Toda la Zona	937			X	X				
6	Delimitación del perímetro urbano de las aldeas	Toda la Zona	937			X	X	X	X		

ZONA # 3

BARRIOS ÁREA URBANA DEL MUNICIPIO:
ARRIBA, MONTE FRESCO, VISTA HERMOSA, LAS FLORES, LAS PALMAS, EL CENTRO, ABAJO, EL BAMBÚ, LA ENRAMADA Y LOS PLANES

(F-23)

MUNICIPALIDAD DE SAN JOSÉ DE COMAYAGUA
PROYECTOS DE ORDENAMIENTO TERRITORIAL

Departamento: Comayagua **Municipio:** San José de Comayagua **Zona#** 3 **Fecha:** 19/01/2017

Lugar Asamblea: Municipalidad San José de Comayagua **Temática:** ORDENAMIENTO TERRITORIAL

Prioridad	Nombre del proyecto/sector de desarrollo	Comunidad	# de benefic.	Año Ejecución							
				15	16	17	18	19	20	21	22
1	Delimitación clara de cada barrio.	Toda la Zona	1659			X	X				
2	Elaboración de mapa o croquis de cada uno de los barrios.	Toda la Zona	1659	X	X	X					
3	Colocación de rótulos distintivos para cada barrio.	Toda la Zona	1659			X	X				
4	Elaboración de plan de ordenamiento territorial y urbano	Toda la Zona	1659				X	X			

ZONA # 4

Delicias (Todos los barrios), El Zarzal, Nueva San José y Chagüitón

(F-23)

MUNICIPALIDAD DE SAN JOSÉ DE COMAYAGUA
PROYECTOS DE ORDENAMIENTO TERRITORIAL

Departamento: Comayagua **Municipio:** San José de Comayagua **Zona#** 4 **Fecha:** 25/1/2017

Lugar Asamblea: Municipalidad San José de Comayagua **Temática:** ORDENAMIENTO TERRITORIAL

Prioridad	Nombre del proyecto/sector de desarrollo	Comunidad	# de benefic.	Año Ejecución							
				15	16	17	18	19	20	21	22
1	Delimitación territorial clara de las comunidades y barrios.	Toda la Zona	1923			X	X				
2	Establecer límites precisos de las fuentes de agua.	Toda la Zona	1923				X				
3	Elaboración de mapa de cada comunidad y cada barrio	Toda la Zona	1923				X				
4	Colocación de rótulos distintivos en las comunidades y en los barrios	Toda la Zona	1923				X	X			
5	Establecer límites de “Cerro El Cargamón”.	El Zarzal Las Delicias	1748					X			
6	Colocación de hitos o mojones para determinar los límites de las comunidades	Toda la Zona	1923					X			

ZONA # 5

El Porvenir y Nueva Esperanza

(F-23)

MUNICIPALIDAD DE SAN JOSÉ DE COMAYAGUA
PROYECTOS DE ORDENAMIENTO TERRITORIAL

Departamento: Comayagua **Municipio:** San José de Comayagua **Zona#** 5 **Fecha:** 26/01/2017

Lugar Asamblea: Municipalidad San José de Comayagua **Temática:** ORDENAMIENTO TERRITORIAL

Prioridad	Nombre del proyecto/sector de desarrollo	Comunidad	# de benefic.	Año Ejecución							
				15	16	17	18	19	20	21	22
1	Campañas de reforestación en parte alta del bosque.	Toda la Zona	489	X	X	X	X	X	X	X	X
2	Delimitación de las comunidades estableciendo y colocando hitos o mojones.	Toda la Zona	489			X	X	X			
3	Declarar zona de astillero zonal	Toda la Zona	489			X	X	X	X		
4	Declarar zona de reserva el astillero, para la fuente productora de agua fines de conservación de fuentes de agua y así reducir el riesgo de la apropiación de terrenos forestales	Toda la Zona	489			X	X	X	X		
5	Elaboración de croquis y mapa de la comunidad y zonal con las comunidades vecinas.	Toda la Zona	489			X	X	X			
6	Colocación de rótulos en las comunidades.	Toda la Zona	489				X	X	X		
7	Demarcación de las fuentes de agua, quebradas y ríos, de acuerdo a lo que establece la ley.	Toda la Zona	489				X	X	X	X	X
8	Compra de áreas cercanas a micro cuenca para su protección.	Toda la Zona	248				X	X	X		
9	Gestión de reconocimiento de la Aldea Nueva Esperanza en la Secretaría de Derechos Humanos, Gobernación y Descentralización	Toda la Zona	248			X	X	X	X	X	X

ZONA # 6

El Calichito, Barrio Los Gonzáles, El Carmen y Chaparral Arriba

(F-23)

MUNICIPALIDAD DE SAN JOSÉ DE COMAYAGUA
PROYECTOS DE ORDENAMIENTO TERRITORIAL

Departamento: Comayagua **Municipio:** San José de Comayagua **Zona#** 6 **Fecha:** 07/02/2017

Lugar Asamblea: Municipalidad de San José de Comayagua **Temática:** ORDENAMIENTO TERRITORIAL

Prioridad	Nombre del proyecto/sector de desarrollo	Comunidad	#de benefic.	Año Ejecución							
				15	16	17	18	19	20	21	22
1	Delimitación clara de las comunidades y de sus zonas de bosque.	Toda la Zona	416			X	X				
2	Colocación de rótulos distintivos en las comunidades.	Toda la Zona	416				X	X			
3	Elaboración de Mapas Comunitarios y mapa zonal.	Toda la Zona	416				X				
4	Construcción de hitos o mojones para definir límites entre comunidades	Toda la Zona	416					X	X		
5	Proteger la fuente productora de agua (en conjunto comunidades El Carmen- El Calichito, Casco Urbano SJC y Chaparral Arriba y Barrio Los Gonzáles).	Toda la zona	231	X	X	X	X	X	X	X	X

ZONA # 7

Buena Vista, Higuerones y Huerto del Edén

(F-23)

MUNICIPALIDAD DE SAN JOSÉ DE COMAYAGUA
PROYECTOS DE ORDENAMIENTO TERRITORIAL

Departamento: Comayagua **Municipio:** San José de Comayagua **Zona#** 7 **Fecha:** 30/01/2017

Lugar Asamblea: Municipalidad de San José de Comayagua

Temática: ORDENAMIENTO TERRITORIAL

Prioridad	Nombre del proyecto/sector de desarrollo	Comunidad	# de benefic.	Año Ejecución							
				15	16	17	18	19	20	21	22
1	Delimitación de los bosques pertenecientes a cada una de las comunidades de la zona, Solicitar un predio para definirlo como astillero comunitario.	Toda la Zona	648			X	X				
2	Gestionar las aperturas de brechas que mejoren el acceso a la zona y gestionar la reparación de la calle que une al Huerto del Edén y a Buenos Aires, Taulabé y a la carretera CA-5.	Toda la Zona	648			X	X				
3	Delimitación precisa de las comunidades con el apoyo del departamento de Catastro Municipal y Pobladores de la zona.	Toda la Zona	648			X	X				
4	Colocación de rótulos distintivos en cada comunidad.	Toda la Zona	648				X				
5	Elaboración de Mapas Comunitarios.	Toda la Zona	648				X	X			
6	Construcción de hitos o mojones para definir límites.	Toda la Zona	648				X				

ZONA # 8

Laguna Seca, El Diviso y La Pita

(F-23)

MUNICIPALIDAD DE SAN JOSÉ DE COMAYAGUA
PROYECTOS DE ORDENAMIENTO TERRITORIAL

Departamento: Comayagua **Municipio:** San José de Comayagua **Zona#** 8 **Fecha:** 31/01/2017
Lugar Asamblea: Municipalidad de San José de Comayagua

Temática: ORDENAMIENTO TERRITORIAL

Prioridad	Nombre del proyecto/sector de desarrollo	Comunidad	# de benefic.	Año Ejecución							
				15	16	17	18	19	20	21	22
1	Definir y establecer los límites correspondientes a cada comunidad	Toda la Zona	689			X	X				
2	Elaboración de Mapas Comunitarios y zonal	Toda la Zona	689				X				
3	Buscar alternativas viables para el manejo de las aguas negras, como la construcción de módulos sanitarios con tratamiento de aguas.	Toda la Zona	689	X	X	X	X	X	X	X	x
4	Colocación de rótulos distintivos en las comunidades.	Toda la Zona	689				X	X			
5	Construcción de hitos o mojones para definir límites entre comunidades	Toda la Zona	689				X				
6	Delimitación de la microcuenca La Pita. Dar a conocer sus límites y conocer los límites de protección de la Cuenca del Lago de Yojoa	Toda la Zona	689					X	X	X	X

PROYECTOS DE RECURSOS NATURALES Y AMBIENTE PRIORIZADOS POR CADA PLAN ZONAL

ZONA # 1

La Puerta del Potrero, Las Manzanas, El Zapote y El Barquito

(F-24)

MUNICIPALIDAD DE SAN JOSÉ DE COMAYAGUA
PROYECTOS DE RECURSOS NATURALES Y AMBIENTE

Departamento: Comayagua Municipio: San José de Comayagua Zona# 1 Fecha: 23/01/2017
Lugar Asamblea: Municipalidad San José de Comayagua Temática: RECURSOS NATURALES Y AMBIENTE

Prioridad	Nombre del proyecto/sector de desarrollo	Comunidad	# de benefic.	Año Ejecución							
				15	16	17	18	19	20	21	22
1	Elaboración de viveros para reforestar áreas que lo necesiten (fuentes de agua) y mantener el hábitat de animales de monte.	Toda la Zona	653	X	X	X	X	X	X	X	X
2	Construcción de porquerizas para cada propietario de cerdos en la comunidad.	Toda la Zona	653				X	X	X	X	X
3	Delimitación de Astilleros por comunidad	Toda la Zona	653			X	X	X			
4	Construcción de Eco fogones para todas las familias de las comunidades	Toda la Zona	653			X	X	X	X	X	X
5	Charlas sobre los efectos que puede tener en el ser humano el estiércol de cerdo.	Toda la Zona	653			X	X	X	X		
6	Cuidado, mantenimiento, declaración y rotulación de área de balastrera zonal	Toda la Zona	653			X	X	X	X	X	X

(F-24)

MUNICIPALIDAD DE SAN JOSÉ DE COMAYAGUA
PROYECTOS DE RECURSOS NATURALES Y AMBIENTE

Departamento: Comayagua **Municipio:** San José de Comayagua **Zona#** 1 **Fecha: 23/01/2017**

Lugar Asamblea: Municipalidad San José de Comayagua **Temática: AGUA Y SANEAMIENTO**

Prioridad	Nombre del proyecto/sector de desarrollo	Comunidad	# de benefic.	Año Ejecución							
				15	16	17	18	19	20	21	22
1	Compra de terreno para crematorio de desechos sólidos e implementación de sistema de recolección de basura.	Toda la Zona	653				X	X	X	X	X
2	Construcción de porquerizas para el manejo adecuado de la cría de cerdos / maya ciclón.	Toda la Zona	653			X	X	X	X	X	X
3	Elaboración de basureros y charlas sobre manejo de desechos sólidos.	Toda la Zona	653			X	X	X	X	X	X
4	Organización de grupos para recolección de basura domiciliar y aseo comunitario.	Toda la Zona	653	X	X	X	X	X	X	X	X
5	Compra de herramientas de limpieza (machetes, limas, rastrillos y otros).	Toda la Zona	653			X	X				
6	Protección de la fuente productora de agua que abastece las comunidades de Las Manzanas, El Zapote y El Barquito	Las Manzanas El Zapote Barquito				X	X	X	X	X	X
7	Construcción de represa en proyecto de agua que abastece las comunidades del Barrio Arriba de Las Manzanas, El Zapote y El Barquito	Barrio Arriba de Las Manzanas El Zapote Barquito				X	X	X	X		

ZONA # 2

Los Anises, Liquidambos, Zompoperos y La Pimienta

(F-24)

MUNICIPALIDAD DE SAN JOSÉ DE COMAYAGUA
PROYECTOS DE RECURSOS NATURALES Y AMBIENTE

Departamento: Comayagua Municipio: San José de Comayagua Zona# 2 Fecha: 08/02/2017
Lugar Asamblea: Municipalidad San José de Comayagua Temática: RECURSOS NATURALES Y AMBIENTE

Prioridad	Nombre del proyecto/sector de desarrollo	Comunidad	# de benefic.	Año Ejecución							
				15	16	17	18	19	20	21	22
1	Establecer alianza entre la Municipalidad e ICF para controlar y prevenir la plaga en el bosque.	Toda la Zona	937		X	X	X	X	X	X	X
2	Viveros para reforestar áreas cercanas a las fuentes de agua, áreas afectadas por la plaga del gorgojo y áreas que lo necesiten.	Toda la Zona	937		X	X	X	X	X	X	X
3	Charlas a la población para dar a conocer los animales en peligro de extinción y crear conciencia sobre la protección de la fauna local.	Toda la Zona	937	X	X	X	X	X	X	X	X
4	Organización de Comité de seguridad o guarda recursos para realizar trabajos de rondas en el bosque.	Toda la Zona	937	X	X	X	X	X	X	X	X
5	Organización de comité de vigilancia forestal.	Toda la Zona	937	X	X	X	X	X	X	X	X
6	Construcción de fogones mejorados.	Toda la Zona	416	X	X	X	X	X	X	X	X
7	Dotación de alimentos por trabajo para realizar trabajos de protección de los recursos naturales	Toda la Zona				X	X	X	X	X	X

(F-24)

MUNICIPALIDAD DE SAN JOSÉ DE COMAYAGUA
PROYECTOS DE RECURSOS NATURALES Y AMBIENTE

Departamento: Comayagua **Municipio:** San José de Comayagua **Zona#** 2 **Fecha:** 08/02/2017
Lugar Asamblea: Municipalidad San José de Comayagua **Temática:** AGUA Y SANEAMIENTO

Prioridad	Nombre del proyecto/sector de desarrollo	Comunidad	# de benefic.	Año Ejecución							
				15	16	17	18	19	20	21	22
1	Mejoramiento de letrinas o construcción de módulos sanitarios.	Toda la Zona	213 Familias (937)		X	X	X	X	X	X	X
2	Crematorio para desechos sólidos e implementación de sistema de recolección de basura.	Toda la Zona	937				X	X	X	X	X
3	Reforestar y cercar las áreas de las fuentes abastecedoras de agua por comunidades de la zona	Toda la Zona	937	X	X	X	X	X	X	X	X
4	Construcción de pilas.	Toda la Zona	213 Familias (937)		X	X	X				
5	Construcción de basureros e instalarlos en lugares públicos y pulperías.	Toda la Zona	937	X	X	X	X	X	X	X	X
6	Organización de cuadrillas para realizar campañas de recolección de basura domiciliar.	Toda la Zona	937	X	X	X	X	X	X	X	X
7	Sistema de cloración de agua potable	Toda la Zona	937			X	X	X	X	X	X
8	Análisis de la calidad de agua para consumo	Toda la Zona	937			X	X	X	X	X	X

ZONA # 3

BARRIOS ÁREA URBANA DEL MUNICIPIO:
ARRIBA, MONTE FRESCO, VISTA HERMOSA, LAS FLORES, LAS PALMAS, EL CENTRO, ABAJO, EL BAMBÚ, LA ENRAMADA Y LOS PLANES

(F-24)

MUNICIPALIDAD DE SAN JOSÉ DE COMAYAGUA
PROYECTOS DE RECURSOS NATURALES Y AMBIENTE

Departamento: Comayagua **Municipio:** San José de Comayagua **Zona#** 3 **Fecha:** 19/01/2017

Lugar Asamblea: Municipalidad San José de Comayagua **Temática:** RECURSOS NATURALES Y AMBIENTE

Prioridad	Nombre del proyecto/sector de desarrollo	Comunidad	# de benefic.	Año Ejecución							
				15	16	17	18	19	20	21	22
1	Viveros de árboles frutales y maderables y Campañas de reforestación en los barrios, fuentes productoras de agua y áreas que lo necesiten.	Toda la Zona	1659	X	X	X	X	X	X	X	X
2	Ordenanza Municipal para prohibir la quema de llantas en las moliendas del Municipio.	Toda la Zona	1659	X	X	X	X	X	X	X	X
3	Instalar basureros en puntos estratégicos.	Toda la Zona	1659		X	X	X				
4	Inscripción del 100% de la población al servicio del tren de aseo Municipal.	Toda la Zona	1659	X	X	X	X	X	X	X	X
5	Protección de la flora y la fauna local.	Toda la Zona	1659	X	X	X	X	X	X	X	X
6	Áreas verdes en el local que ocupan Escuelas y Jardines de niños.	Toda la Zona	507			X	X				
7	Tapaderas de metal para colocarlas en los agujeros de aguas negras del pavimento.	Barrios: **El Centro, Arriba, Abajo, Las Flores, Vista Hermosa.**	820	X	X	X	X	X	X	x	x
8	Compra de terreno para protección de fuentes de agua	Toda la Zona	820	X	X	X	X	X	X	X	X

(F-24)

MUNICIPALIDAD DE SAN JOSÉ DE COMAYAGUA
PROYECTOS DE RECURSOS NATURALES Y AMBIENTE

Departamento: Comayagua **Municipio:** San José de Comayagua **Zona#** 3 **Fecha:** 19/01/2017
Lugar Asamblea: Municipalidad San José de Comayagua **Temática:** AGUA Y SANEAMIENTO

Prioridad	Nombre del proyecto/sector de desarrollo	Comunidad	# de benefic.	Año Ejecución							
				15	16	17	18	19	20	21	22
1	Construcción de una planta purificadora de agua.	Toda la Zona	1659	X	X						
2	Compra de un local para crematorio y tratamiento de la basura.	Toda la Zona	1659	X	X						
3	Extender el servicio de tren de aseo.	Toda la Zona	1250	X	X	X	X	X	X	X	X
4	Realizar análisis periódicos de la calidad de agua para consumo humano.	Toda la Zona	1659	X	X	X	X	X	X	X	X
5	Construcción de tres servicios sanitarios públicos, en punto de reuniones.	Toda la Zona	1659				X	X	X		
6	Ampliación del proyecto de alcantarillado sanitario.	Toda la Zona	780	X	X	X	X	X	X	X	X
7	Cambio de la Fuente de agua que abastece al Municipio.	Barrios El Centro, Vista Hermosa, Arriba, Monte Fresco, Las Flores, Las Palmas, Abajo, El Bambú Los Llanos	1435	X	X	X					
8	Organizar comité de vigilancia para controlar el uso y consumo del agua.	Barrios El Centro, Vista Hermosa, Arriba, Monte Fresco, Las Flores, Las Palmas, Abajo, El Bambú Los Llanos	1435	X	X	X	X	X	X	X	X

ZONA # 4

Delicias (Todos los barrios), El Zarzal, Nueva San José y Chagüitón

(F-24)

MUNICIPALIDAD DE SAN JOSÉ DE COMAYAGUA
PROYECTOS DE RECURSOS NATURALES Y AMBIENTE

Departamento: Comayagua **Municipio:** San José de Comayagua **Zona#** 4 **Fecha:** 25/1/2017

Lugar Asamblea: Municipalidad San José de Comayagua **Temática:** RECURSOS NATURALES Y AMBIENTE

Prioridad	Nombre del proyecto/sector de desarrollo	Comunidad	# de benefic.	Año Ejecución							
				15	16	17	18	19	20	21	22
1	Viveros para reforestar fuentes productoras de agua y zonas para conservación del hábitat de animales silvestres.	Toda la Zona	1923	X	X	X	X	X	X	X	X
2	Capacitaciones a la población sobre la deforestación y sus consecuencias.	Toda la Zona	1923	X	X	X	X	X	X	X	X
3	Predio para ser utilizado como crematorio de desechos sólidos.	Toda la Zona	1923			X	X	X			
4	Construcción y colocación de basureros públicos.	Toda la Zona	1923	X		X		X		X	
5	Establecer un lugar para Astillero. Sembrando árboles para leña ya sea por zonas o individualmente	Toda la Zona	1923					X	X		
6	Sistema de recolección de basura	Toda la Zona	1923					X	X		
7	Construcción de fogones mejorados	Toda la Zona	1923				X	X	X	X	X

(F-24)

MUNICIPALIDAD DE SAN JOSÉ DE COMAYAGUA
PROYECTOS DE RECURSOS NATURALES Y AMBIENTE

Departamento: Comayagua **Municipio:** San José de Comayagua **Zona#** 4 **Fecha:** 25/1/2017

Lugar Asamblea: Municipalidad San José de Comayagua **Temática:** AGUA Y SANEAMIENTO

Prioridad	Nombre del proyecto/sector de desarrollo	Comunidad	# de benefic.	Año Ejecución							
				15	16	17	18	19	20	21	22
1	Campaña de limpieza y recolección de basura coordinada con maestros/comunidad.	Toda la Zona	1923	X	X	X	X	X	X	X	X
2	Asignación de predio para utilizarlo como crematorio de desechos sólidos.	Toda la Zona	1923				X	X			
3	Construcción de módulos sanitarios.	Toda la Zona	191 familias (764)	X	X	X	X	X	X	X	X
4	Construcción de pilas para almacenamiento de agua.	Toda la Zona	72 Familias (288)	X	X	X	X	X	X	X	X
5	Declaración como área protegida las fuentes productoras de agua	Toda la Zona	1923			X	X	X	X	X	X
6	Gestión de personería jurídica para todas las Juntas Administradoras de agua	Toda la Zona	1923		X	X	X	X	X	X	X
7	Instalación de proyecto de alcantarillado sanitario	Toda la Zona	1923					X	X	X	X
8	Dotación de filtros para usuarios del proyecto de agua potable	Toda la Zona	1923					X	X	X	X

ZONA # 5

El Porvenir y Nueva Esperanza

(F-24)

MUNICIPALIDAD DE SAN JOSÉ DE COMAYAGUA
PROYECTOS DE RECURSOS NATURALES Y AMBIENTE

Departamento: Comayagua **Municipio:** San José de Comayagua **Zona#** 5 **Fecha: 26/01/2017**

Lugar Asamblea: Municipalidad San José de Comayagua **Temática: RECURSOS NATURALES Y AMBIENTE**

Prioridad	Nombre del proyecto/sector de desarrollo	Comunidad	# de benefic.	Año Ejecución							
				15	16	17	18	19	20	21	22
1	Demarcación del área forestal Comunal de bosque de pino	Toda la Zona	489		X	X	X	X			
2	Delimitación de fuentes de agua para y declararlas micro cuencas	Toda la Zona	489		X	X	X	X			
3	Identificar áreas para extracción de leña	Toda la Zona	489		X	X	X	X			
4	Construcción de nuevos pozos sépticos y servicios sanitarios y letrinas	Toda la Zona	391	X	X	X	X	X	X	X	X
5	Continuidad al proyecto de eco fogones.	Toda la Zona	244	X	X	X	X	X	X	X	X
6	Capacitación y asesoría sobre uso adecuado de pesticidas.	Toda la Zona	400	X	X	X	X	X	X	X	X
7	Restricción en el uso de llantas en las moliendas	Toda la Zona	489	X	X	X	X	X	X	X	X

(F-24)

MUNICIPALIDAD DE SAN JOSÉ DE COMAYAGUA
PROYECTOS DE RECURSOS NATURALES Y AMBIENTE

Departamento: Comayagua **Municipio:** San José de Comayagua **Zona#** 5 **Fecha: 26/01/2017**

Lugar Asamblea: Municipalidad San José de Comayagua **Temática: AGUA Y SANEAMIENTO**

Prioridad	Nombre del proyecto/sector de desarrollo	Comunidad	# de benefic.	Año Ejecución							
				15	16	17	18	19	20	21	22
1	Compra de terreno para protección de a fuente productora de agua	Toda la Zona	489				X	X	X		
2	Cambio de acueducto en línea de distribución del proyecto de agua potable	Toda la Zona	489				X	X	X		
3	Proyecto de abastecimiento de agua para la comunidad de Nueva Esperanza	Toda la Zona	489				X	X	X		
4	Reforestar cercanías de las fuentes de agua.	Toda la Zona	489	X	X	X	X	X	X	X	X
5	Construcción de servicios sanitarios o letrinas a las familias que no tienen.	Toda la Zona	43 familias (215)	X	X	X	X	X	X	X	X
6	Construcción de pozos sépticos para la absorción de excretas en toda la comunidad.	Toda la Zona	489	X	X	X	X	X	X	X	X
7	Campañas de limpieza comunitaria.	Toda la Zona	489	X	X	X	X	X	X	X	X
8	Construcción e instalación de basureros metálicos con sus respectivos rótulos en la comunidad.	Toda la Zona	489	X		X		X		X	

ZONA # 6

El Calichito, Barrio Los Gonzáles, El Carmen y Chaparral Arriba

(F-24)

MUNICIPALIDAD DE SAN JOSÉ DE COMAYAGUA
PROYECTOS DE RECURSOS NATURALES Y AMBIENTE

Departamento: Comayagua **Municipio:** San José de Comayagua **Zona#** 6 **Fecha:** 07/02/2017

Lugar Asamblea: Municipalidad de San José de Comayagua **Temática: RECURSOS NATURALES Y AMBIENTE**

Prioridad	Nombre del proyecto/sector de desarrollo	Comunidad	# de benefic.	Año Ejecución							
				15	16	17	18	19	20	21	22
1	Elaboración de viveros para realizar campañas de reforestación.	Toda la Zona	416	X	X	X	X	X	X	X	X
2	Construcción de eco fogones.	Toda la Zona	416	X	X	X	X	X	X	X	X
3	Aplicación de Ley de prohibición de caza de animales en peligro de extinción.	Toda la Zona	416	X	X	X	X	X	X	X	X
4	Capacitaciones sobre elaboración y uso de abono orgánico y fertilizantes.	Toda la Zona	325	X	X	X	X	X	X	X	X

(F-24)

MUNICIPALIDAD DE SAN JOSÉ DE COMAYAGUA
PROYECTOS DE RECURSOS NATURALES Y AMBIENTE

Departamento: Comayagua **Municipio:** San José de Comayagua **Zona#** 6 **Fecha:** 07/02/2017

Lugar Asamblea: Municipalidad de San José de Comayagua **Temática: AGUA Y SANEAMIENTO**

Prioridad	Nombre del proyecto/sector de desarrollo	Comunidad	# de benefic.	Año Ejecución							
				15	16	17	18	19	20	21	22
1	Construcción de módulos sanitarios (servicio, pila, baño).	Toda la Zona	26 familias (130)		X	X	X	X	X	X	X
2	Organización de comité de limpieza y recolección de desechos en las comunidades.	Toda la Zona	416	X	X	X	X	X	X	X	X
3	Análisis de la calidad de agua para consumo	Toda la Zona	416			X	X	X	X	X	X
4	Compra de terreno donde se ubican las fuentes productoras de agua para declararlas como área protegida.	El Carmen y El Calichito (misma fuente) Barrio Los Gonzáles y Chaparral Arriba (misma área productora de agua)	231		X	X	X	X	X	X	X
5	Protección de la zona productora de agua en la zona	Toda la zona	416	X	X	X	X	X	X	X	X
6	Ampliación y mejoramiento de los proyectos de agua potable que abastecen las comunidades	Toda la zona	416	X	X	X	X	X	X	X	X
7	Compra de terreno para crematorio de los desechos sólidos (2 predios, 1 para las comunidades El Calichito y Barrio Los Gonzáles y el otro para El Carmen y Chaparral Arriba)	Toda la zona	416				X	X	X	X	X

ZONA # 7

Buena Vista, Higuerones y Huerto del Edén

(F-24)

MUNICIPALIDAD DE SAN JOSÉ DE COMAYAGUA
PROYECTOS DE RECURSOS NATURALES Y AMBIENTE

Departamento: Comayagua **Municipio:** San José de Comayagua **Zona#** 7 **Fecha:** 30/01/2017

Lugar Asamblea: Municipalidad de San José de Comayagua **Temática:** RECURSOS NATURALES Y AMBIENTE

Prioridad	Nombre del proyecto/sector de desarrollo	Comunidad	# de benefic.	Año Ejecución							
				15	16	17	18	19	20	21	22
1	Elaboración de viveros y campañas de reforestación, en áreas que lo necesiten.	Toda la Zona	648	X	X	X	X	X	X	X	X
2	Declarar áreas de bosque como zonas de reserva.	Toda la Zona	648			X	X				
3	Capacitaciones sobre el uso sostenible de la leña.	Toda la Zona	648	X	X	X	X	X	X	X	X
4	Construcción de eco fogones	Toda la Zona	648	X	X	X	X	X	X	X	X
5	Formación de comités de vigilancia ambiental.	Toda la Zona	648	X	X	X	X	X	X	X	X
6	Protección de la fauna local, aplicando la ley a quien no cumpla y declarar zona de veda.	Toda la Zona	648	X	X	X	X	X	X	X	X
7	Charlas sobre manejo adecuado de los bosques, conservación de flora y fauna local.	Toda la Zona	648	X	X	X	X	X	X	X	X
8	Manejo adecuado de la pulpa de café y aguas mieles	Toda la Zona	648			X	X	X	X	X	X

(F-24)

MUNICIPALIDAD DE SAN JOSÉ DE COMAYAGUA
PROYECTOS DE RECURSOS NATURALES Y AMBIENTE

Departamento: Comayagua **Municipio:** San José de Comayagua **Zona#** 7 **Fecha:** 30/01/2017

Lugar Asamblea: Municipalidad de San José de Comayagua **Temática:** AGUA Y SANEAMIENTO

Prioridad	Nombre del proyecto/sector de desarrollo	Comunidad	# de benefic.	Año Ejecución							
				15	16	17	18	19	20	21	22
1	Compra de un terreno para crematorio de desechos sólidos.	Toda la Zona	648					X	X		
2	Elaboración e instalación de basureros metálicos en distintos puntos de las comunidades y establecimiento de tren de aseo.	Toda la Zona	648	X		X		X		X	
3	Dotación de alambre para la cerca de solares baldíos.	Toda la Zona	648			X	X				

ZONA # 8

Laguna Seca, El Diviso y La Pita

(F-24)

MUNICIPALIDAD DE SAN JOSÉ DE COMAYAGUA
PROYECTOS DE RECURSOS NATURALES Y AMBIENTE

Departamento: Comayagua **Municipio:** San José de Comayagua **Zona#** 8 **Fecha:** 31/01/2017
Lugar Asamblea: Municipalidad de San José de Comayagua

Temática: RECURSOS NATURALES Y AMBIENTE

Prioridad	Nombre del proyecto/sector de desarrollo	Comunidad	# de benefic.	Año Ejecución							
				15	16	17	18	19	20	21	22
1	Campañas de reforestación en áreas cercanas a fuentes de agua y otras áreas que lo necesiten.	Toda la Zona	689	X	X	X	X	X	X	X	X
2	Compra de terreno destinado como crematorio de desechos sólidos.	Toda la Zona	689				X	X	X	X	X
3	Selección de zonas para obtener leña (astillero zonal).	Toda la Zona	689					X	X		
4	Construcción de eco fogones.	Toda la Zona	620	X	X	X	X	X	X	X	X
5	Prohibición de caza de animales declarar zona de veda) y cumplimiento de leyes establecidas para quienes no cumplan	Toda la Zona	689	X	X	X	X	X	X	X	X
6	Elaboración del plan de manejo de la microcuenca La Pita y seguimiento	Toda la Zona	689	X	X	X	X	X	X	X	X
7	Declaración del Municipio de NO explotación de minerals	Toda la Zona	689	X	X	X	X	X	X	X	X

(F-24)

MUNICIPALIDAD DE SAN JOSÉ DE COMAYAGUA
PROYECTOS DE RECURSOS NATURALES Y AMBIENTE

Departamento: Comayagua **Municipio:** San José de Comayagua **Zona#** 8 **Fecha:** 31/01/2017
Lugar Asamblea: Municipalidad de San José de Comayagua

Temática: AGUA Y SANEAMIENTO

Prioridad	Nombre del proyecto/sector de desarrollo	Comunidad	# de benefic.	Año Ejecución							
				15	16	17	18	19	20	21	22
1	Declarar zona de reserva el área donde se ubican las fuentes de agua.	Toda la Zona	689		X	X	X				
2	Charlas a las comunidades sobre higiene, salud medio ambiente y manejo adecuado de desechos.	Toda la Zona	689	X	X	X	X	X	X	X	X
3	Sistema de recolección de basura en las comunidades.	Toda la Zona	389			X	X	X	X	X	X
4	Elaboración e instalación de basureros en las Comunidades.	Toda la Zona	689	X		X		X		X	
5	Organización de comité de aseo comunal y zonal.	Toda la Zona	689	X	X	X	X	X	X	X	X
6	Mejoramiento al sistema de agua potable de la zona	Toda la Zona	689				X	X	X	X	X

10.6 PLAN DE INVERSIÓN MULTISECTORIAL Y PLURIANUAL

A continuación se presentan los cuadros que contienen la programación física y Presupuestaria de los proyectos priorizados proyectados a 8 años.

PLAN DE DESARROLLO MUNICIPAL CON ENFOQUE DE ORDENAMIENTO TERRITORIAL
SAN JOSÉ DE COMAYAGUA, 2018 - 2025

(F – 19)
PROGRAMACION DEL PLAN DE INVERSIÓN MUNICIPAL PLURIANUAL
(PROYECTOS ESTRATÉGICOS PRIORIZADOS POR LINEA ESTRATÉGICA DEL PLAN ESTRATÉGICO)

Departamento: **Comayagua** Municipio: San José de Comayagua Fecha aprobación:14/09/2017

Línea Estratégica: Servicios básicos de calidad **(Salud y Nutrición)**

Orden Priori-dad	Nombre del Proyecto	Ubicación	Costo Total	Años de Ejecución								Financiamiento		
				18	19	20	21	22	23	24	25	Local	Municipal	Externo
1	Mejoramiento de vivienda (pisos, techos, cielo falso, repello interno y externo, atención a los problemas estructurales de la vivienda, letrinas y pilas)	Todo el Municipio	4,550,000.00	X	X	X	X	X	X	X	X	750,000.00	3,000,000.00	800,000.00
2	Apertura y funcionamiento de Clínica médica municipal	Área Urbana SJC	4,000,000.00	X	X	X	X	X	X	X	X	400,000.00	2,000,000.00	1,600,000.00
3	Equipar y construir Unidades comunitarias de salud con el equipamiento necesario para su funcionamiento	Puerta del Potrero, Los Anises, Higuerones, El Porvenir, Laguna Seca	3,000,000.00	X	X	X	X	X	X	X	X	200,000.00	1,000,000.00	1,800,000.00
4	Adquisición de ambulancia municipal	Área Urbana SJC	1,000,000.00	X	X	X						100,000.00	800,000.00	100,000.00
5	Programa de nutrición infantil dirigido a niños con bajo peso	Todo el Municipio	2,000,000.00	X	X	X	X	X	X	X	X	0.00	1,200,000.00	800,000.00
6	Terapias para personas con capacidades especiales	Todo el Municipio	1,000,000.00	X	X	X	X	X	X	X	X	100,000.00	200,000.00	700,000.00
7	Construcción y acondicionamiento de un materno infantil	Área Urbana SJC	2,000,000.00						X	X	X	300,000.00	1000,000.00	700,000.00
8	Capacitar a todas las fuerzas vivas del Municipio, en temas relacionados con: Apoyo comunitario, incidencia en natalidad, embarazo en adolescentes y nutrición	Todo el Municipio	150,000.00	X	X	X	X	X	X	X	X	15,000.00	75,000.00	60,000.00
9	Campaña para prevención de embarazos en adolescentes	Todo el Municipio	200,000.00	X	X	X	X	X	X	X	X	20,000.00	80,000.00	100,000,00
10	Dotación de kit de maternidad	Todo el Municipio	350,000.00	X	X	X	X	X	X	X	X	31,600.00	318,000.00	0.00

(F – 19)
PROGRAMACION DEL PLAN DE INVERSIÓN MUNICIPAL PLURIANUAL
(PROYECTOS ESTRATÉGICOS PRIORIZADOS POR LINEA ESTRATÉGICA DEL PLAN ESTRATÉGICO)

Departamento: **Comayagua** Municipio: San José de Comayagua Fecha aprobación:14/09/2017

Línea Estratégica: Servicios básicos de calidad **(Educación)**

Orden Priori-dad	Nombre del Proyecto	Ubicación	Costo Total	Años de Ejecución								Financiamiento		
				18	19	20	21	22	23	24	25	Local	Municipal	Externo
1	Mejoramiento adecuado de los Centros Educativos y legalización de los predios de los mismos	Todo el Municipio	3,000,000.00	X	X	X	X	X	X	X	X	750,000.00	2,000,000.00	250,000.00
2	Construcción de la oficina Municipal de Educación	Área urbana SJC	400,000.00	X	X	X	X					40,000.00	300,000.00	60,000.00
3	Implementar en un 100% la escuela para padres en los Centros Educativos del Municipio	Todo el Municipio	50,000.00	X	X	X	X	X	X	X	X	10,000.00	10,000.00	30,000.00
4	Gestionar ante la Dirección Departamental la apertura de nuevas carreras técnicas en el instituto Superación San José, así como los docentes faltantes en los Centros Educativos	Todo el Municipio	10,000.00	X	X	X	X					0.00	5,000.00	5,000.00
5	Gestionar ante la Dirección Departamental de Educación la conversión de las escuelas uni docentes a bi docentes	Escuelas unidocentes en todo el Municipio	10,000.00	X	X	X	X	X	X	X	X	0.00	5,000.00	5,000.00
6	Dotar de material didáctico a los Centros Educativos del Municipio.	Todo el Municipio	1,000,000.00	X	X	X	X	X	X	X	X	100,000.00	400,000.00	500,000.00
7	Dotación de útiles escolares a estudiantes en edad escolar en todos los centros educativos del municipio	Todo el Municipio	1,300,000.00	X	X	X	X	X	X	X	X	100,000.00	1000,000.00	200,000.00
8	Dotación de mobiliario y equipo para diferentes centros educativos del Municipio	Todo el Municipio	2,500,000.00	X	X	X	X	X	X	X	X	250,000.00	1,000,000.00	1,250,000.00
9	Desarrollar un programa formal de alfabetización para adultos.	Todo el Municipio	500,000.00	X	X	X	X	X	X	X	X	0.00	150,000.00	350,000.00
10	Incentivo a voluntariado en Centros Educativos	Todo el Municipio	6,160,000.00	X	X	X	X	X	X	X	X	1,590,400.00	3,645,600.00	924,000.00
11	Documentar y dar seguimiento a los programas de alfabetización de adultos en el Municipio	Todo el Municipio	10,000.00	X	X	X	X	X	X	X	X	0.00	5,000.00	5,000.00

PLAN DE DESARROLLO MUNICIPAL CON ENFOQUE DE ORDENAMIENTO TERRITORIAL
SAN JOSÉ DE COMAYAGUA, 2018 - 2025

(F – 19)
PROGRAMACION DEL PLAN DE INVERSIÓN MUNICIPAL PLURIANUAL
(PROYECTOS ESTRATÉGICOS PRIORIZADOS POR LINEA ESTRATÉGICA DEL PLAN ESTRATÉGICO)

Departamento: **Comayagua** Municipio: San José de Comayagua Fecha aprobación: 14/09/2017

Línea Estratégica: Servicios básicos de calidad **(Seguridad Alimentaria)**

Orden Prioridad	Nombre del Proyecto	Ubicación	Costo Total	Años de Ejecución								Financiamiento		
				18	19	20	21	22	23	24	25	Local	Municipal	Externo
1	Implementación de técnicas de cultivo con dotación de insumos para mejorar los rendimientos de producción agrícola	Todo el Municipio	3,000,000.00	X	X	X	X	X	X	X	X	500,000.00	2,000,000.00	500,000.00
2	Asistencia técnica y dotación de insumos para el establecimiento de huertos familiares involucrando a todas las instituciones, entidades y organizaciones con presencia en el municipio.	Todo el Municipio	2,000,000.00	X	X	X	X	X	X	X	X	250,000.00	800,000.00	950,000.00
3	Desarrollar programas de capacitación y formación a las familias en el área de nutrición	Aldeas con mayor índice de desnutrición infantil	150,000.00	X	X	X	X	X	X	X	X	0.00	100,000.00	50,000.00
4	Programa de Nutrición infantil - Atención personalizada en Nutrición a niños del Municipio identificados con problemas de bajo peso	Aldeas del Municipio con niños identificados	2,000,000.00	X	X	X	X	X	X	X	X	0.00	1,200.000.00	800,000.00
5	Programa de nutrición para adultos mayores-ración de alimentos	Todo el Municipio	3,000,000.00	X	X	X	X	X	X	X	X	0.00	2,400,000.00	600,000.00

(F –19)

PROGRAMACION DEL PLAN DE INVERSIÓN MUNICIPAL PLURIANUAL

(PROYECTOS ESTRATÉGICOS PRIORIZADOS POR LINEA ESTRATÉGICA DEL PLAN ESTRATÉGICO)

Departamento: **Comayagua** Municipio: San José de Comayagua Fecha aprobación:14/09/2017

Línea Estratégica: Servicios básicos de calidad **(Vivienda)**

Orden Prioridad	Nombre del Proyecto	Ubicación	Costo Total	Años de Ejecución								Financiamiento		
				18	19	20	21	22	23	24	25	Local	Municipal	Externo
1	Implementación de la Política Municipal de Vivienda	Todo el Municipio	20,000,000.00	X	X	X	X	X	X	X	X	6,000,000.00	1300,000.00	12,700,000.00
2	Mejoramiento de viviendas (pisos, techos, cielo falso, repello interno y externo, atención a los problemas estructurales de la vivienda, construcción de letrinas y pilas)	Todo el Municipio	4,550,000.00	X	X	X	X	X	X	X	X	750,000.00	3,000,000.00	800,000.00
3	Construcción y reparación de servicios o módulos sanitarios	Todo el Municipio	2,000,000.00	X	X	X	X	X	X	X	X	200,000.00	1,000,000.00	800,000.00

PLAN DE DESARROLLO MUNICIPAL CON ENFOQUE DE ORDENAMIENTO TERRITORIAL
SAN JOSÉ DE COMAYAGUA, 2018 - 2025

(F – 19)
PROGRAMACION DEL PLAN DE INVERSIÓN MUNICIPAL PLURIANUAL
(PROYECTOS ESTRATÉGICOS PRIORIZADOS POR LINEA ESTRATÉGICA DEL PLAN ESTRATÉGICO)

Departamento: **Comayagua** Municipio: San José de Comayagua Fecha aprobación:14/09/2017

Línea Estratégica: Servicios básicos de calidad **(Infraestructura)**

Orden Priori-dad	Nombre del Proyecto	Ubicación	Costo Total	Años de Ejecución								Financiamiento		
				18	19	20	21	22	23	24	25	Local	Municipal	Externo
1	Enchapado de calles	Área urbana y Aldeas priorizadas	20,000,000.00	X	X	X	X	X	X	X	X	2,000,000.00	18,000,000.00	0.00
2	Equipar a la Unidad de proyectos con las herramientas necesarias para hacer una buena formulación, perfilación y eje-cución de proyectos, orientados al control de calidad en desarrollo de los mismos con el presupuesto necesario.	Municipalidad San José de Comayagua	500,000.00	X	X	X	X	X	X	X	X	0.00	500,000.00	0.00
3	Ampliación y construcción de sistema de alcantarillado sanitario en el área urbana y comunidades	Todo el Municipio	30,000,000.00	X	X	X	X	X	X	X	X	3,000,000.00	5,000,000.00	22,000,000.00
4	Mejoramiento a cementerios (capillas, cercas, pilas) y compra de terrenos	Todo el Municipio	3,000,000.00	X	X	X	X	X	X	X	X	300,000.00	2,000,000.00	700,000.00
5	Ampliación y mantenimiento al alumbrado público en todas las comunidades	Todo el Municipio	2,000,000.00	X	X	X	X	X	X	X	X	100,000.00	800,000.00	1,100,000.00
6	Mejoramiento de centros educativos (cerca, techo, cielo falso)	Todo el Municipio	3,000,000.00	X	X	X	X	X	X	X	X	750,000.00	2,000,000.00	250,000.00
7	Construcción de aulas escolares	Todo el Municipio	2,500,000.00	X	X	X	X	X	X	X	X	250,000.00	2,000,000.00	250,000.00
8	Pavimentación de la vía de acceso principal al Municipio (Taulabé-San José-La Sabana)	Vía de acceso desde Taulabé-San José-La Sabana	25,000,000.00	X	X	X	X	X	X	X	X	1,000,000.00	1,000,000.00	23,000,000.00
9	Compra de equipo pesado para lograr el mejoramiento y mantenimiento de las diferentes vías de acceso	Municipalidad San José de Comayagua	1,000,000.00	X	X	X	X					0.00	1,000,000.00	0.00
10	Apertura de calles, colocación de alcantarillas, mantenimiento periódico de las calles de acceso a todas las aldeas de Municipio	Todo el Municipio	8,000,000.00	X	X	X	X	X	X	X	X	600,000.00	5,000,000.00	2,400,00.00
11	Construcción de puentes y cajas puente	Todo el Municipio	2,300,000.00	X	X	X	X	X	X	X	X	200,000.00	1800,000.00	300,000.00

(F – 19)

PROGRAMACION DEL PLAN DE INVERSIÓN MUNICIPAL PLURIANUAL
(PROYECTOS ESTRATÉGICOS PRIORIZADOS POR LINEA ESTRATÉGICA DEL PLAN ESTRATÉGICO)
Departamento: **Comayagua** Municipio: San José de Comayagua Fecha aprobación:14/09/2017

Línea Estratégica: Estrategia de desarrollo local sostenible **(Economía)**

Orden Prioridad	Nombre del Proyecto	Ubicación	Costo Total	Años de Ejecución								Financiamiento		
				18	19	20	21	22	23	24	25	Local	Municipal	Externo
1	Compra de terreno y construcción de Mercado Municipal	Área urbana SJC	2,000,000.00	X	X	X	X	X	X	X	X	100,000.00	900,000.00	1000,000.00
2	Creación de la Oficina Municipal de Desarrollo Económico Local-ODEL San José	Municipalidad SJC	1,500,000.00	X	X	X	X	X	X	X	X	0.00	1,500,000.00	0.00
3	Fortalecimiento de las actividades productivas y diversificación de la producción con el establecimiento de cultivos adecuados (Asistencia técnica, análisis de suelos para determinar las potencialidades productivas, dotación de semilla mejorada, abono, fertilizantes, bono tecnológico para los productores agrícolas) a fin de incrementar los rendimientos en la producción	Todo el Municipio	5,000,000.00	X	X	X	X	X	X	X	X	750,000.00	2,800,000.00	1,450,000.00
4	Compra de terreno y Construcción de un centro de formación integral para mujeres para facilitar la realización de diversas jornadas de capacitación (formación personal, talleres de costura, panadería, bisutería, repostería, belleza, entre otros)	Área urbana San José de Comayagua	2,000,000,00	X	X	X	X					200,000.00	1,600,000.00	200,000.00

5	Dar seguimiento a proyectos asociativos y de capacitación, gestión financiera, emprendimientos y transformación de productos, creación de microempresas para transformar y comercializar productos locales terminados y con valor agregado.	Todo el Municipio	1,500,000.00	X	X	X	X	X	X	X	X	150,000.00	500,000.00	850,000.00
6	Mejoramiento de las vías de acceso al Municipio como apoyo a la producción local	Todo el Municipio	8,000,000.00	X	X	X	X	X	X	X	X	600,000.00	5,000,000.00	2,400,0000.00
7	Compra de terreno, construcción y equipamiento de Escuela-Taller Municipal, equipada y personal capacitado (diversos oficios para jóvenes) (soldadura, carpintería, ebanistería, tallado en madera, mecánica, soldadura, manualidades, entre otros)	Área urbana SJC	3,000,000.00	X	X	X	X	X	X	X	X	300,000.00	1,500,000.00	1,200,000.00
8	Sistematización y registro de productores	Municipalidad SJC	5,000.00	X	X	X	X	X	X	X	X	0.00	5,000.00	0.00

(F – 19)

PROGRAMACION DEL PLAN DE INVERSIÓN MUNICIPAL PLURIANUAL

(PROYECTOS ESTRATÉGICOS PRIORIZADOS POR LINEA ESTRATÉGICA DEL PLAN ESTRATÉGICO)

Departamento: **Comayagua** Municipio: San José de Comayagua Fecha aprobación:14/09/2017

Línea Estratégica: Estrategia de desarrollo local sostenible **(Tierra)**

Orden Prioridad	Nombre del Proyecto	Ubicación	Costo Total	Años de Ejecución								Financiamiento		
				18	19	20	21	22	23	24	25	Local	Municipal	Externo
1	Asesoría a productores y asistencia técnica continua para mejorar los rendimientos en la producción	Todo el Municipio	3,000,000.00	X	X	X	X	X	X	X	X	500,000.00	2,000,000.00	500,000.00
2	Diversificación de la producción y técnicas de cultivo adecuadas (Dotación de insumos y Análisis de suelos para determinar las potencialidades productivas)	Todo el Municipio	2,000,000.00	X	X	X	X	X	X	X	X	250,000.00	800,000.00	950,000.00
3	Adquisición de parcelas de tierra para personas que no cuentan con tierra propia	Todo el Municipio	2,000,000.00	X	X	X	X					200,000.00	200,000.00	1,600,000.00
4	Campañas de Legalización de terrenos (títulos INA)	Todo el Municipio	20,000,000.00	X	X	X	X	X	X	X	X	10,000,000.00	200,000.00	9,800,000.00

PLAN DE DESARROLLO MUNICIPAL CON ENFOQUE DE ORDENAMIENTO TERRITORIAL
SAN JOSÉ DE COMAYAGUA, 2018 - 2025

(F – 19)
PROGRAMACION DEL PLAN DE INVERSIÓN MUNICIPAL PLURIANUAL
(PROYECTOS ESTRATÉGICOS PRIORIZADOS POR LINEA ESTRATÉGICA DEL PLAN ESTRATÉGICO)

Departamento: **Comayagua** Municipio: San José de Comayagua Fecha aprobación:14/09/2017

Línea Estratégica: Estrategia de desarrollo local sostenible **(Turismo)**

Orden Prioridad	Nombre del Proyecto	Ubicación	Costo Total	Años de Ejecución								Financiamiento		
				18	19	20	21	22	23	24	25	Local	Municipal	Externo
1	Elaboración de un plan integral de desarrollo turístico que incluya las potencialidades turísticas existentes: Agroturismo, espeleología, turismo rural, turismo de aventura, aviturismo, senderismo, escalada, camping, canopy, ciclismo, jumpinp, parapente, ala delta-vuelos sin motor; promoción y mercadeo, paquetes turísticos que se pueden ofrecer, establecimiento de convenios con dueños de sitios privados, identidad cultural, señalización turística, acondicionamien-to de los sitios turísticos, implementación de casas huéspedes)	Municipalidad SJC	150,000.00	X								0.00	100,000.00	50,000.00
2	Implementación del proyecto integral de Desarrollo turístico de acuerdo al Plan Integral de desarrollo turístico elaborado	Cuevas El Jute y Mapache, Cerro Cargamón, Aguas termales y otros sitios de interés turístico	10,000,000.00	X	X	X	X	X	X	X	X	1,000,000.00	2,500,000.00	6,500,000.00

3	Proyecto de identidad cultural Municipal	Todo el Municipio	2,000,000.00	X	X	X	X	X	X	X	X	200,000.00	1,000,000.00	800,000.00
4	Creación de la oficina de Cultura y Turismo en fusión con la Oficina de Desarrollo Económico Local - ODEL	Municipalidad SJC	1,500,000.00	X	X	X	X	X	X	X	X	0.0	1,500,000.00	0.00
5	Señalización de zonas turísticas	Cuevas El Jute y Mapache, Cerro Cargamón, Aguas termales y otros sitios de interés turístico	200,000.00	X	X	X	X	X	X	X	X	0.00	100,000.00	100,000.00
6	Campaña de promoción y mercadeo	Dentro y fuera del Municipio	1,000,000.00		X	X	X	X	X	X	X	0.00	700,000.00	300,000.00
7	Creación de grupos y reactivar los grupos organizados y formados en diversas áreas turísticas	Área urbana SJC	50,000.00	X	X	X	X	X	X	X	X	0.00	50,000.00	0.00

PLAN DE DESARROLLO MUNICIPAL CON ENFOQUE DE ORDENAMIENTO TERRITORIAL
SAN JOSÉ DE COMAYAGUA, 2018 - 2025

(F – 19)
PROGRAMACION DEL PLAN DE INVERSIÓN MUNICIPAL PLURIANUAL
(PROYECTOS ESTRATÉGICOS PRIORIZADOS POR LINEA ESTRATÉGICA DEL PLAN ESTRATÉGICO)

Departamento: **Comayagua** Municipio: San José de Comayagua Fecha aprobación:14/09/2017

Línea Estratégica: Seguridad Ciudadana

Orden Prioridad	Nombre del Proyecto	Ubicación	Costo Total	Años de Ejecución								Financiamiento		
				18	19	20	21	22	23	24	25	Local	Municipal	Externo
1	Levantamiento de un censo poblacional y posterior al mismo llevar un registro de todas las personas que vengan a radicar al municipio	Todo el Municipio	50,000.00	X	X							0.00	50,000.00	0.00
2	Fortalecimiento a la escuela de música, actividades deportivas, artísticas, culturales y capacitación en temas de prevención	Todo el Municipio	2,200,000.00	X	X	X	X	X	X	X	X	300,000.00	1,200,000.00	700,000.00
3	Dotar a todos los centros educativos de ejemplares de leyes básicas de nuestro país	Todos los centros educativos del Municipio	250,000.00	X	X	X	X	X	X	X	X	0.00	250,000.00	0.00
4	Creación y proceso de capacitación y seguimiento a comités de seguridad en todo el Municipio, en coordinación con los facilitadores judiciales y alcaldes auxiliares	Todo el Municipio	500,000.00	X	X	X	X	X	X	X	X	0.00	300,000.00	200,000.00
5	Gestión para asignación de personal de Policía Nacional en la zona de Las Delicias	Delicias	3,050,000.00	X	X	X	X	X	X	X	X	0.00	50,00000	3,000,000.00
6	Construcción de un parque recreativo multiusos en el área urbana	Área urbana SJC	2,000,000.00	X	X	X	X	X				200,000.00	1,800,000.00	0.00

7	Compra de terreno, construcción y equipamiento de Escuela-Taller Municipal, equipada y personal capacitado (diversos oficios para jóvenes) (soldadura, carpintería, ebanistería, tallado en madera, mecánica, soldadura, manualidades, entre otros)	Área urbana SJC	3,000,000.00	X	X	X	X	X	X	X	X	300,000.00	1,500,000.00	1,200,000.00
8	Ampliación y mantenimiento al alumbrado público en todo el municipio	Todo el Municipio	2,000,000.00	X	X	X	X	X	X	X	X	100,000.00	800,000.00	1,100,000.00
9	Dotación y mantenimiento de vehículo al departamento de policía municipal	Departamento de Policía Municipal	600,000.00		X	X	X					0.00	600,000.00	0.00
10	Creación de liga deportiva juvenil y Escuela de fútbol	Todo el Municipio	1,000,000.00	X	X	X	X	X	X	X	X	100,000.00	900,000.00	0.00
11	Instalación de equipo de seguridad en puntos estratégicos del Municipio	Área Urbana	500,000.00	X	X	X	X					0.00	500,000.00	0.00

PLAN DE DESARROLLO MUNICIPAL CON ENFOQUE DE ORDENAMIENTO TERRITORIAL
SAN JOSÉ DE COMAYAGUA, 2018 - 2025

(F – 19)
PROGRAMACION DEL PLAN DE INVERSIÓN MUNICIPAL PLURIANUAL
(PROYECTOS ESTRATÉGICOS PRIORIZADOS POR LINEA ESTRATÉGICA DEL PLAN ESTRATÉGICO)

Departamento: **Comayagua** Municipio: San José de Comayagua Fecha aprobación:14/09/2017

Línea Estratégica: Participación ciudadana

Orden Prioridad	Nombre del Proyecto	Ubicación	Costo Total	Años de Ejecución								Financiamiento		
				18	19	20	21	22	23	24	25	Local	Municipal	Externo
1	Escuela para formación de líderes (liderazgo, autoestima, participación ciudadana, entre otros)	Todo el Municipio	500,000.00	X	X	X	X	X	X	X	X	50,000.00	300,000.00	150,000.00
2	Crear un reglamento municipal para regular la participación de los ciudadanos en las organizaciones sociales para el cumplimiento de sus obligaciones	Municipalid ad SJC	1,000.00	X								0.00	1,000.00	0.00
3	Concientizar a la población a participar en cada una de las actividades involucrando a las iglesias	Todo el Municipio	150,000.00	X	X	X	X	X	X	X	X	0.00	150,000.00	0.00
4	Organización de grupos de niños y adolescentes en el área urbana y las aldeas del Municipio para fomentar la participación ciudadana. Según establece la Ley marco de juventud	Todo el Municipio	500,000.00	X	X	X	X	X	X	X	X	50,000.00	300,000.00	150,000.00
5	Organizar una asociación de patronatos y capacitarles sobre sus funciones y la Ley de Patronatos y Organizaciones civiles	Todo el Municipio	400,000.00	X	X	X	X	X	X	X	X	40,000.00	200,000.00	160,000.00
6	Organizar una asociación de juntas administradoras de agua y capacitarles sobre sus funciones, conocimientos básicos de administración y rendición de cuentas	Todo el Municipio	400,000.00	X	X	X	X	X	X	X	X	40,000.00	200,000.00	160,000.00

PLAN DE DESARROLLO MUNICIPAL CON ENFOQUE DE ORDENAMIENTO TERRITORIAL
SAN JOSÉ DE COMAYAGUA, 2018 - 2025

(F – 19)
PROGRAMACION DEL PLAN DE INVERSIÓN MUNICIPAL PLURIANUAL
(PROYECTOS ESTRATÉGICOS PRIORIZADOS POR LINEA ESTRATÉGICA DEL PLAN ESTRATÉGICO)

Departamento: **Comayagua** Municipio: San José de Comayagua Fecha aprobación:14/09/2017

Línea Estratégica: Respeto a los derechos humanos

Orden Priori-dad	Nombre del Proyecto	Ubicación	Costo Total	Años de Ejecución								Financiamiento		
				18	19	20	21	22	23	24	25	Local	Municipal	Externo
1	Programa de formación de líderes comunitarios en derechos humanos y población de grupos vulnerados (mujeres, niños, jóvenes, adulto mayor), haciendo énfasis en participación ciudadana	Todo el Municipio	450,000.00	X	X	X	X	X	X	X	X	40,000.00	250,000.00	160,000.00
2	Elaboración e implementación de política municipal en materia de grupos vulnerados con enfoque de género	Municipalidad SJC y Todo el Municipio	1,000,000.00	X	X	X	X	X	X	X	X	0.00	500,000.00	500,000.00
3	Construcción de acceso a edificios púbicos, calles y aceras para personas con discapacidad	Área urbana SJC	1,500,000.00	X	X	X	X	X	X	X	X	0.00	1,000,000.00	500,000.00
4	Programa Municipal Integral de apoyo al adulto mayor (Centro de atención al adulto mayor, centro de cuidado diurno al adulto mayor, alimentación, medicamentos)	Área Urbana SJC y todo el Municipio	8,000,000.00	X	X	X	X	X	X	X	X	0.00	2,000,000.00	6,000,000.00
5	Fortalecer la Red multisectorial organizando redes sectoriales (por grupos vulnerados)	Todo el Municipio	400,000.00	X	X	X	X	X	X	X	X	40,000.00	200,000.00	160,000.00
6	Capacitación a mujeres sobre derechos de la mujer en cada comunidad y otros temas que influyan en su formación integral	Todo el Municipio	500,000.00	X	X	X	X	X	X	X	X	50,000.00	450,000.00	0.00
7	Atención adecuada a niños en vulnerabilidad - Compra de terreno, construcción y equipamiento de Escuela-Taller Municipal	Área urbana SJC	3,000,000.00	X	X	X	X	X	X	X	X	300,000.00	1,500,000.00	1,200,000.00

(F – 19)
PROGRAMACION DEL PLAN DE INVERSIÓN MUNICIPAL PLURIANUAL
(PROYECTOS ESTRATÉGICOS PRIORIZADOS POR LINEA ESTRATÉGICA DEL PLAN ESTRATÉGICO)
Departamento: **Comayagua** Municipio: San José de Comayagua Fecha aprobación:14/09/2017

Línea Estratégica: Igualdad y equidad de género

Orden Prioridad	Nombre del Proyecto	Ubicación	Costo Total	Años de Ejecución								Financiamiento		
				18	19	20	21	22	23	24	25	Local	Municipal	Externo
1	Campaña en centros educativos e iglesias para prevención de violencia de género (pré básica, básica y media) y Campaña educativa de sensibilización sobre igualdad y equidad de género	Todo el Municipio	800,000.00	X	X	X	X	X	X	X	X	0.00	500,000.00	300,000.00

(F – 19)

PROGRAMACION DEL PLAN DE INVERSIÓN MUNICIPAL PLURIANUAL

(PROYECTOS ESTRATÉGICOS PRIORIZADOS POR LINEA ESTRATÉGICA DEL PLAN ESTRATÉGICO)

Departamento: **Comayagua** Municipio: San José de Comayagua Fecha aprobación:14/09/2017

Línea Estratégica: Cultura de protección de los recursos naturales **(Ordenamiento Territorial)**

Orden Prioridad	Nombre del Proyecto	Ubicación	Costo Total	Años de Ejecución								Financiamiento		
				18	19	20	21	22	23	24	25	Local	Municipal	Externo
1	Delimitación de todas las aldeas del municipio, perímetros urbanos, delimitación de áreas de bosques y fuentes productoras de agua y zonas de riesgos	Todo el Municipio	2,000,000.00	X	X	X	X	X				100,000.00	1,600,000.00	300,000.00
2	Señalización vial de la zona urbana y rural	Todo el Municipio	300,000.00		X	X	X	X				0.00	300,000.00	0.00
3	Diseño e impresión de mapa de cada comunidad debidamente delimitadas	Todo el Municipio	200,000.00				X	X				0.00	200,000.00	0.00
4	Señalización –rotulación de cada aldea del municipio	Todo el Municipio	300,000.00		X	X	X	X	X			0.00	300,000.00	0.00
5	Elaboración de Plan de Ordenamiento Territorial y urbano	Municipalidad SJC	150,000.00	X								0.00	150,000.00	0.00

PLAN DE DESARROLLO MUNICIPAL CON ENFOQUE DE ORDENAMIENTO TERRITORIAL
SAN JOSÉ DE COMAYAGUA, 2018 - 2025

(F – 19)
PROGRAMACION DEL PLAN DE INVERSIÓN MUNICIPAL PLURIANUAL
(PROYECTOS ESTRATÉGICOS PRIORIZADOS POR LINEA ESTRATÉGICA DEL PLAN ESTRATÉGICO)
Departamento: **Comayagua** Municipio: San José de Comayagua Fecha aprobación:14/09/2017

Línea Estratégica: Cultura de protección de los recursos naturales **(Agua y Saneamiento)**

Orden Prioridad	Nombre del Proyecto	Ubicación	Costo Total	Años de Ejecución								Financiamiento		
				18	19	20	21	22	23	24	25	Local	Municipal	Externo
1	Seguimiento a análisis de la calidad de agua	Todo el Municipio	1,000,000.00	X	X	X	X	X	X	X	X	200,000.00	300,000.00	500,000.00
2	Fortalecimiento de las Juntas Administradoras de Agua Potable – Capacitación y organización de Asociación de Juntas Administradoras de Agua	Todo el Municipio	400,000.00	X	X	X	X	X	X	X	X	40,000.00	200,000.00	160,000.00
3	Compra de terrenos de área de microcuencas para protección de las fuentes de agua (aldeas y área urbana)	Todo el Municipio	2,000,000.00	X	X	X	X	X	X	X	X	500,000.00	800,000.00	700,000.00
4	Sistema de recolección y tratamiento integral de desechos sólidos	Área Urbana y Aldeas de mayor población	3,000,000.00	X	X	X	X	X	X	X	X	0.00	1,000,000.00	2,000,000.00
5	Construcción de Sistema de alcantarillado sanitario en comunidades del Municipio y mantenimiento a pilas de oxidación	Todo el Municipio	30,000,000.00	X	X	X	X	X	X	X	X	3,000,000.00	5,000,000.00	22,000,000.00
6	Gestionar declaratoria de microcuencas	Todo el Municipio	10,000,000.00	X	X	X	X	X	X	X	X	0.00	200,000.00	9,800,000.00

(F – 19)
PROGRAMACION DEL PLAN DE INVERSIÓN MUNICIPAL PLURIANUAL
(PROYECTOS ESTRATÉGICOS PRIORIZADOS POR LINEA ESTRATÉGICA DEL PLAN ESTRATÉGICO)

Departamento: **Comayagua** Municipio: San José de Comayagua Fecha aprobación:14/09/2017

Línea Estratégica: Cultura de protección de los recursos naturales (Recursos Naturales y Ambiente)

Orden Prioridad	Nombre del Proyecto	Ubicación	Costo Total	Años de Ejecución								Financiamiento		
				18	19	20	21	22	23	24	25	Local	Municipal	Externo
1	Contratar guardabosques	Áreas de bosque y fuentes productoras de agua	500,000.00	X	X	X	X	X	X	X	X	0.00	500,000.00	0.00
2	Sistema de tratamiento de los desechos sólidos (tratamiento de la basura)	Área Urbana y Aldeas de mayor población	3,000,000.00	X	X	X	X	X	X	X	X	0.00	1,000,000.00	2,000,000.00
3	Establecer planes de manejo ambiental	Todo el Municipio	300,000.00	X	X	X	X	X	X	X	X	0.00	0.00	300,000.00
4	Crear e implementar un programa que incentive a las comunidades a proteger los bosques y fuentes de agua - pago por servicios ambientales	Todo el Municipio	500,000.00	X	X	X	X	X	X	X	X	0.00	200,000.00	300,000.00
5	Implementación del proyecto integral de Desarrollo turístico y acondicionamiento de los sitios turísticos.	Cuevas El Jute y Mapache, Cerro Cargamón, Aguas termales y otros sitios de interés turístico	10,000,000.00	X	X	X	X	X	X	X	X	1,000,000.00	2,500,000.00	6,500,000.00

10.7 CRITERIOS BÁSICOS A CONSIDERAR EN LA UBICACIÓN DE LOS PROYECTOS SEGÚN CONDICIONES DE ORDENAMIENTO TERRITORIAL

(F-26)

Criterios básicos a considerar en la ubicación de los proyectos según condiciones de OT

Departamento: Comayagua **Municipio:** San José de Comayagua **Bloque Temático:** Vivienda

Prioridad	Nombre del Proyecto	Ubicación	Condicionantes de OT
1	Implementación de la Política Municipal de Vivienda	Todo el Municipio	✓ Fallas geológicas en algunas comunidades (Puerta del Potrero) ✓ Títulos INA en Aldea Las Delicias

(F-26)

Criterios básicos a considerar en la ubicación de los proyectos según condiciones de OT

Departamento: Comayagua **Municipio:** San José de Comayagua **Bloque Temático:** Infraestructura

Prioridad	Nombre del Proyecto	Ubicación	Condicionantes de OT
8	Pavimentación de la vía de acceso principal al Municipio (Taulabé-San José-La Sabana)	Vía de acceso desde Taulabé- San José-La Sabana	Vía de acceso compartida territorialmente por tres municipios (Taulabé, San José de Comayagua y San Pedro de Zacapa)

(F-26)

Criterios básicos a considerar en la ubicación de los proyectos según condiciones de OT

Departamento: Comayagua **Municipio:** San José de Comayagua **Bloque Temático:** Turismo

Prioridad	Nombre del Proyecto	Ubicación	Condicionantes de OT
2	Implementación del proyecto integral de Desarrollo turístico de acuerdo al Plan Integral de desarrollo turístico elaborado	Cuevas El Jute y Mapache, Cerro Cargamón, Aguas termales y otros sitios de interés turístico	✓ Atractivos turísticos ubicados dentro de terrenos privados ✓ Cerro Cargamón y Aguas Termales, comparten territorio dos municipios (San José de Comayagua y San Pedro de Zacapa)

(F-26)

Criterios básicos a considerar en la ubicación de los proyectos según condiciones de OT

Departamento: Comayagua **Municipio:** San José de Comayagua **Bloque Temático:** Agua y Saneamiento

Prioridad	Nombre del Proyecto	Ubicación	Condicionantes de OT
3	Compra de terrenos de área de microcuencas para protección de las fuentes de agua (aldeas y área urbana)	Todo el Municipio	Algunas fuentes de agua son compartidas por varias comunidades

10.8 PLAN DE INVERSIÓN MUNICIPAL ANUAL – PIMA 2017

SECRETARIA DEL INTERIOR Y POBLACION (SEIP)

Dirección General de Fortalecimiento Municipal (DGFI)

PLAN DE INVERSION

DEPARTAMENTO: COMAYAGUA
MUNICIPIO: SAN JOSÉ DE COMAYAGUA
AÑO: 2017

Descripción	Presupuesto Aprobado	Funcionamiento		Inversión					100% de Otros Ingresos de Capital	Total Gasto de Funcionamiento	Total Gasto de Inversión
		90% Ingresos Corrientes	10% de Transferencias	10% Ingresos Corrientes	90% Otros Ingresos	10% Fondo para la Paz	10% Fondo Municipal	10% Infraestructura Vial (FIVI)			
Ingresos Corrientes	[illegible]	[illegible]	-	[illegible]	-	-	-	-		[illegible]	[illegible]
Transferencias	[illegible]	-	[illegible]	-	[illegible]	[illegible]	[illegible]	[illegible]		[illegible]	[illegible]
Otros Ingresos de Capital	[illegible]								[illegible]		[illegible]
Totales	[illegible]	[illegible]	[illegible]	[illegible]	[illegible]	[illegible]	[illegible]	[illegible]	[illegible]	[illegible]	[illegible]

[illegible]	[illegible]	[illegible]	[illegible]	[illegible]	[illegible]	[illegible]	[illegible]	[illegible]	[illegible]	[illegible]	[illegible]
			[illegible]								
[illegible]	[illegible]	[illegible]	[illegible]		[illegible]						[illegible]
[illegible]	[illegible]	[illegible]	[illegible]		[illegible]						[illegible]
[illegible]	[illegible]	[illegible]	[illegible]		[illegible]						[illegible]
[illegible]	[illegible]	[illegible]	[illegible]		[illegible]						[illegible]
					[illegible]						[illegible]

[illegible]			[illegible]			
[illegible]	[illegible]	[illegible]	[illegible]	[illegible]		[illegible]
[illegible]	[illegible]	[illegible]	[illegible]	[illegible]		[illegible]
[illegible]	[illegible]	[illegible]	[illegible]	[illegible]		[illegible]
[illegible]	[illegible]	[illegible]	[illegible]	[illegible]		[illegible]
[illegible]	[illegible]	[illegible]	[illegible]	[illegible]		[illegible]
[illegible]	[illegible]	[illegible]	[illegible]	[illegible]		[illegible]
[illegible]	[illegible]	[illegible]	[illegible]	[illegible]		[illegible]
[illegible]	[illegible]	[illegible]	[illegible]	[illegible]		[illegible]
[illegible]	[illegible]	[illegible]	[illegible]	[illegible]		[illegible]
[illegible]	[illegible]	[illegible]	[illegible]	[illegible]		[illegible]
[illegible]	[illegible]	[illegible]	[illegible]	[illegible]		[illegible]
[illegible]	[illegible]	[illegible]	[illegible]	[illegible]		[illegible]
[illegible]	[illegible]	[illegible]	[illegible]	[illegible]		[illegible]
[illegible]	[illegible]	[illegible]	[illegible]	[illegible]		[illegible]
[illegible]	[illegible]	[illegible]	[illegible]	[illegible]		[illegible]
[illegible]	[illegible]	[illegible]	[illegible]	[illegible]		[illegible]
		[illegible]		[illegible]		[illegible]

10.9 PLAN DE INVERSIÓN MUNICIPAL ANUAL – PIMA 2018

SECRETARIA DEL INTERIOR Y POBLACION (SEIP)
Dirección General de Fortalecimiento Municipal (DGFM)
PLAN DE INVERSIÓN

Descripción	Presupuesto Aprobado	Funcionamiento		Inversión					15% de Otros Ingresos de Capital	Total Gastos de Funcionamiento	Total Gastos de Inversión
		25% IBI/RMT Corrientes	40% Transferencias	20% Ingresos Corrientes	40% Vía de Mejor	20% Todo por la Paz	40% Pro Municipios	15% Infraestructura Art. 151 LTM			
[illegible]	[illegible]	[illegible]	-	[illegible]	-	-	-	-		[illegible]	[illegible]
[illegible]	[illegible]		[illegible]		[illegible]	[illegible]	[illegible]	[illegible]		[illegible]	[illegible]
Convenio Municipal de Gasto	[illegible]								[illegible]		[illegible]
Totales	[illegible]	[illegible]	[illegible]	[illegible]	[illegible]	[illegible]	[illegible]	[illegible]	[illegible]	[illegible]	[illegible]

No.	N° de Proyecto	Código/Objeto del Gasto	Nombre del Proyecto	Ubicación Exacta del Proyecto: Urbano Barrio / Colonia	Ubicación Exacta del Proyecto: Rural Aldea / Caserío	Presupuesto Aprobado	Ejecución Trimestral I	II	III	IV	Fuentes Utilizadas: Propias	Transferencias
1	2	3	4	5	6	7	8	9	10	11	12	13
1			SECTOR DE SALUD									
	25	MI	Apoyo a Plan de Salud MAIPE			20,000.00						20,000.00
	25	MI	Convenio Comité de Salud para Ambiente de Odontología PPUYM			36,000.00						36,000.00
	27	MI	Transferencia a Otras Instituciones de Bien de Lucro para servicio de Salud			54,189.65						54,189.65
	25	MI	Atención Familiar y Comunitaria en Salud			30,000.00						30,000.00
						140,189.65						140,189.65

3			SECTOR DE EDUCACION									
	31	461	Construcción Aula Escuela Jose Cristóbal Colombo PPUVM		Las Compañeras	175,000.00						175,000.00
	32	461	Construcción de aula Para Kinder Barrio de Luz PPUVM		El Ocotito	175,000.00						175,000.00
	33	461	Construcción Cerca CEB Lolo Andarico Copiny PPUVM		Buena Vista	140,000.00						140,000.00
	34	461	Reparación de Cerca CEB Cesar Agurcia Sorcillo PPUVM		Los Delicias	50,000.00						50,000.00
	35	461	Cerca Escuela la Sierra PPUVM	Barrio Los Alamos		125,000.00						125,000.00
	36	461	Mejoramiento Kinder Barrio Lolevar PPUVM	Los Planes		50,000.00						50,000.00
	37	461	Reparación de techos Escuela Jose Cristóbal Colombo PPUVM		Las Compañeras	40,000.00						40,000.00
	12	561	Incentivos a la educación (CCEPREB) PPUVM	Todo el Municipio	Todo el Municipio	302,500.00						302,500.00
	13	561	Pago Maestros Escuela Eduardo Valenzuela y Otros PPUVM		Huerta del Edén	130,000.00						130,000.00
	11	561	Dotación Bolsas Escolar PPUVM	Todo el Municipio	Todo el Municipio	80,000.00						80,000.00
			SUB TOTAL			**1,215,500.00**	-	-	-	-		**1,215,500.00**
4			SECTOR DE SEGURIDAD									
	34	467	Mejoramiento Parque Municipal	Barrio el Cerrito		671,079.80						671,079.80
	37	467	Construcción del Cancha Campo de Futbol II Etapa Proy. PPUF		El Rosario	150,000.00						150,000.00
	38	467	Ampliación y Mejoramiento del Campo de Futbol II Etapa PPUF		El Chaparral	200,000.00						200,000.00
	39	467	Ampliación y Mejoramiento del Campo de futbol Proy. PPUF		Las Ardas	70,000.00						70,000.00
	30	573	Promoción y Rescate de Valores Culturales			100,000.00						100,000.00
	32	573	Creación y Fortalecimiento espacios de Participación Ciudadana y Capacitación			100,000.00						100,000.00
	31	573	Deporte y Sano Convivencia PPUF			300,000.00						300,000.00
	40	573	Promoción de Paz y Convivencia PPUF			400,000.00						400,000.00
			SUB TOTAL			**2,013,079.80**	-	-	-	-	-	**2,013,079.80**

[illegible]		[illegible]									
	[illegible]	[illegible]		[illegible]	[illegible]						[illegible]
	[illegible]	[illegible]		[illegible]	[illegible]						[illegible]
	[illegible]	[illegible]		[illegible]	[illegible]						[illegible]
	[illegible]	[illegible]		[illegible]	[illegible]						[illegible]
	[illegible]	[illegible]	[illegible]		[illegible]						[illegible]
	[illegible]	[illegible]		[illegible]	[illegible]						[illegible]
	[illegible]	[illegible]		[illegible]	[illegible]						[illegible]
	[illegible]	[illegible]		[illegible]	[illegible]						[illegible]
	[illegible]	[illegible]	[illegible]	[illegible]	[illegible]						[illegible]
	[illegible]	[illegible]	[illegible]	[illegible]	[illegible]						[illegible]
	[illegible]	[illegible]	[illegible]	[illegible]	[illegible]						[illegible]
	[illegible]	[illegible]	[illegible]	[illegible]	[illegible]						[illegible]
	[illegible]	[illegible]	[illegible]		[illegible]						[illegible]
	[illegible]	[illegible]		[illegible]	[illegible]						[illegible]
	[illegible]	[illegible]		[illegible]	[illegible]						[illegible]
	[illegible]	[illegible]		[illegible]	[illegible]						[illegible]
	[illegible]	[illegible]		[illegible]	[illegible]						[illegible]
	[illegible]	[illegible]		[illegible]	[illegible]						[illegible]
	[illegible]	[illegible]	[illegible]	[illegible]	[illegible]						[illegible]
	[illegible]	[illegible]	[illegible]		[illegible]						[illegible]
[illegible]	[illegible]	[illegible]			[illegible]					[illegible]	
	[illegible]	[illegible]			[illegible]					[illegible]	
	[illegible]	[illegible]			[illegible]					[illegible]	
[illegible]	[illegible]	[illegible]		[illegible]	[illegible]						[illegible]
		[illegible]			[illegible]	-	-	-	-	[illegible]	[illegible]

[illegible]			[illegible]									
	[illegible]	[illegible]	[illegible]		[illegible]	[illegible]						[illegible]
	[illegible]	[illegible]	[illegible]		[illegible]	[illegible]						
			[illegible]			[illegible]	[illegible]	[illegible]	[illegible]	[illegible]	[illegible]	[illegible]
[illegible]			[illegible]									
	[illegible]	[illegible]	[illegible]		[illegible]	[illegible]						[illegible]
	[illegible]	[illegible]	[illegible]		[illegible]	[illegible]						[illegible]
			[illegible]		[illegible]	[illegible]						[illegible]
	[illegible]	[illegible]	[illegible]		[illegible]	[illegible]						[illegible]
	[illegible]	[illegible]	[illegible]		[illegible]	[illegible]						[illegible]
	[illegible]	[illegible]	[illegible]		[illegible]	[illegible]						[illegible]
		[illegible]	[illegible]		[illegible]	[illegible]						[illegible]
		[illegible]	[illegible]		[illegible]	[illegible]						[illegible]
		[illegible]	[illegible]		[illegible]	[illegible]						[illegible]
			[illegible]	[illegible]		[illegible]						[illegible]
	[illegible]	[illegible]	[illegible]		[illegible]	[illegible]						[illegible]
	[illegible]	[illegible]	[illegible]		[illegible]	[illegible]						[illegible]
	[illegible]	[illegible]	[illegible]		[illegible]	[illegible]					[illegible]	
	[illegible]	[illegible]	[illegible]		[illegible]	[illegible]						[illegible]
			[illegible]		[illegible]	[illegible]					[illegible]	
			[illegible]		[illegible]	[illegible]					[illegible]	
			[illegible]		[illegible]	[illegible]					[illegible]	
	[illegible]	[illegible]	[illegible]	[illegible]		[illegible]					[illegible]	[illegible]
			[illegible]			[illegible]	[illegible]	[illegible]	[illegible]	[illegible]	[illegible]	[illegible]

[illegible]			[illegible]									
	[illegible]	[illegible]	[illegible]		[illegible]	[illegible]						[illegible]
		[illegible]	[illegible] Puente	[illegible]	[illegible]	[illegible]						[illegible]
		[illegible]	[illegible]		[illegible]	[illegible]						[illegible]
			[illegible]			[illegible]	[illegible]	[illegible]	[illegible]	[illegible]		[illegible]
[illegible]			[illegible]									
			[illegible]		[illegible]	[illegible]						[illegible]
			[illegible]	[illegible]		[illegible]						[illegible]
			[illegible]		[illegible]	[illegible]					[illegible]	
	[illegible]	[illegible]										
			[illegible]			[illegible]	[illegible]	[illegible]	[illegible]	[illegible]	[illegible]	[illegible]
[illegible]			[illegible]									
	[illegible]	[illegible]	[illegible] Reforestación Edificante			[illegible]						[illegible]
	[illegible]	[illegible]	[illegible]			[illegible]						[illegible]
	[illegible]	[illegible]	[illegible]		[illegible]	[illegible]						[illegible]
	[illegible]	[illegible]	[illegible]			[illegible]						[illegible]
		[illegible]	[illegible]			[illegible]					[illegible]	
		[illegible]	[illegible]			[illegible]						[illegible]
		[illegible]	[illegible]			[illegible]						[illegible]
		[illegible]	[illegible]			[illegible]	[illegible]	[illegible]	[illegible]	[illegible]	[illegible]	[illegible]
[illegible]												

XI. ORGANIZACIÓN PARA LA GESTIÓN DEL PLAN

11.1 ORGANIZACIÓN SOCIAL COMUNITARIA

Cada una de las comunidades del Municipio de San José de Comayagua, están organizados en diferentes grupos como Patronatos, Juntas de Agua, Comités ambientales, comités de salud, sociedad de padres de familia, entre otras organizaciones. Pero específicamente para la gestión de proyectos, se encarga cada Patronato Comunitario.

11.2 ORGANIZACIÓN MUNICIPAL

La Municipalidad de San José de Comayagua, organizó la instancia de Seguimiento al Plan de Desarrollo Municipal que quedó integrada de la siguiente forma:

#	NOMBRE	ORGANIZACIÓN QUE REPRESENTA
1	José Ramón Castro Bardales	Patronatos
2	José Celestino Vásquez	Patronatos
3	Sulma Dinora Castañeda	Educación
4	José Santos Enamorado	Comisió Ciudadana de Transparencia
5	Pedro Tábora Membreño	Comisionado Municipal
6	Hector Alexis Oliva	AMPUPROLAGO

11.3 PAPEL INSTITUCIONAL

La Municipalidad de San José de Comayagua, coordina acciones con diferentes instituciones como: AMUPROLAGO, Aldea Global, CONADEH, DINAF, Sistema Local de Protección de los Derechos Humanos, Honduras Crecimiento, entre otras. La Municipalidad desempeñará un papel protagónico en la coordinación con diversas organizaciones e instituciones para atraer su presencia y cooperación al Municipio.

11.4 GESTIÓN DE RECURSOS

Para la ejecución del presente plan de desarrollo se requiere la gestión de recursos con diferentes fuentes de financiamiento, ya sean organizaciones del Estado, ONGs u organismos internacionales. La carta de presentación de la Municipalidad será la transparencia en el manejo de los recursos siguiendo los procedimientos administrativos correspondientes y la presentación de la rendición de cuentas a nivel de entidades gubernamentales y cooperantes.

11.5 PLAN DE COMUNICACIÓN

Desde el inicio de elaboración del Plan de Desarrollo Municipal se diseñó un Plan de Comunicación para dar a conocer los avances en el proceso de elaboración del mismo. De igual forma se han considerado algunas actividades para dar a conocer los avances en su ejecución.

OBJETIVOS	DESCRIPCIÓN	UNIDAD DE MEDIDA	FECHA	RESPONSABLE	COSTO Lps.
Informar a la población sobre el proceso de elaboración del PEDM	Elaboración de Rotafolios	Rotafolios 50	Junio y Julio 2017	Unidad Técnica Municipal	300.00
Comunicar a todos los actores involucrados en la elaboración del PEDM	Notificaciones por escrito a todos los involucrados	Notas 75	Julio a Sept. 2017.	Municipalidad	500.00
Elaborar el documento del Plan Estratégico de Desarrollo Municipal	Realización de talleres	3 Talleres	Julio a Sept. 2017	Unidad Técnica Municipal Organizaciones	10,000.00
Socializar y aprobar el PEDM	Realización de Cabildo Abierto	1	Sept 2017	Municialidad	3,500.00
Dar a conocer el PEDM a diferentes organizaciones e instituciones cooperantes	Reunión con organizaciones e instituciones cooperantes	2	Enero a Marzo 2018	Alcalde Municipal	1,500.00
Conocer el avance en la ejecución del PEDM	Asambleas informativas, reuniones, informes de ejecución técnica y financiera	8	2018 al 2025	Municipalidad	20,000.00

11.6 VIABILIDAD

11.6.1 Social

A nivel social el Plan Estratégico de Desarrollo Municipal, tiene la aceptación de la población, ya que todo el proceso de elaboración y de planificación comunitaria en sus diferentes fases, se realizó de manera participativa con el involucramiento de las fuerzas vivas y líderes comunitarios en representación de las comunidades y sociedad civil. Por lo tanto, la población representada por medio de sus organizaciones comunitarias tiene conocimiento de todos los proyectos priorizados, planificados y programados. La elaboración del presupuesto de igual forma se realiza en base a los Planes de Desarrollo Comunitario elaborados y que están inmersos en el PEDM.

11.6.2 Financiera

La ejecución de todos los proyectos incluidos en el Plan de Desarrollo del Municipio tiene un costo elevado; sin embargo la viabilidad financiera para su ejecución dependerá de la gestión que realicen las autoridades municipales, la ventaja es que el Municipio cuenta con materiales locales y mano de obra local como contrapartida para cada proyecto.

11.6.3 Técnica

La Municipalidad cuenta con un equipo técnico que le permitirá la ejecución del Plan de Desarrollo, asimismo se incluye en el presente documento la adquisición de herramientas tecnológicas para llevar a cabo proyectos priorizados y programados.

11.7 LIMITANTES Y RIESGOS

11.7.1 LIMITANTES

A continuación se describen algunas limitantes que habrá que tomar en cuenta para la completa ejecución del Plan de Desarrollo.

a) La Municipalidad no cuenta con una oficina, ni un empleado encargado de planificación.
b) Por falta de recursos económicos se cerró la plaza de desarrollo comunitario que en gran medida cubriría las responsabilidades de la Unidad de Planificación y seguimiento al Plan de Desarrollo.

c) Dependencia financiera solo de las transferencias del gobierno central.
d) El alza en los precios de los materiales, insumos o logística, ya que incrementaría el costo de los proyectos.

11.7.2 RIESGOS

Se considera de suma importancia poner atención a los supuestos riesgos para la implementación del Plan de Desarrollo Municipal y que se enumeran a continuación:

a) Que miembros de la comisión de seguimiento al PEDM no se involucren en su desarrollo y gestión.
b) Que las autoridades municipales que funjan en el período de ejecución del PEDM no se empoderen del mismo.
c) Sectarismo político
d) Poca gestión de recursos para la ejecución del PEDM.

11.8 COSTOS Y FINANCIAMIENTO (F-28)

PLAN DE DESARROLLO MUNICIPAL DE SAN JOSÉ DE COMAYAGUA, DEPARTAMENTO DE COMAYAGUA

#	LINEA ESTRATÉGICA	COSTO TOTAL	APORTE LOCAL	APORTE MUNICIPAL	APORTE EXTERNO
1	**Servicios básicos de calidad**	18,250,000.00	1,916,600.00	9,673,400.00	6,660,000.00
	1.1 Salud y Nutrición	14,940,000.00	2,840,400.00	8,520,600.00	3,579,000.00
	1.2 Educación	10,150,000.00	750,000.00	6,500,000.00	2,900,000.00
	1.3 Seguridad Alimentaria	26,550,000.00	6,950,000.00	5,300,000.00	14,300,000.00
	1.4 Vivienda	97,300,000.00	8,200,000.00	39,100,000.00	5,000,000.00
	1.5 Infraestructura				
2	**Estrategia de desarrollo local sostenible**	23,005,000.00	2,100,000.00	13,805,000.00	7,100,000.00
	2.1 Economía	27,000.000.00	10,950,000.00	3,200,000.00	12,850,000.00
	2.2 Tierra	14,900,000.00	1,200,000.00	5,950,000.00	7,750,000.00
	2.3 Turismo				
3	**Seguridad Ciudadana**	15,150,000.00	1,000,000.00	7,950,000.00	6,200,000.00
4	**Participación Ciudadana**	1,951,000.00	180,000.00	1,151,000.00	620,000.00
5	**Respeto a los derechos humanos**	14,850,000.00	430,000.00	5,900,000.00	8,520,000.00
6	**Igualdad y equidad de género**	800,000.00	0.00	500,000.00	300,000.00
7	**Cultura de Protección de los recursos naturales**	2,950,000.00	100,000.00	2,550,000.00	300,000.00
	7.1 Ordenamiento Territorial	46,400,000.00	3.740,000.00	7,500,000.00	35,160,000.00
	7.2 Agua y Saneamiento	14.300.000.00	1.000.000.00	4,200,000.00	9,100,000.00
	7.3 Recursos naturales y ambiente				

RESUMEN COSTOS Y FINANCIAMIENTO PARA LA EJECUCIÓN DEL PDM

COSTO TOTAL PDM	APORTE LOCAL	APORTE MUNICIPAL	APORTE EXTERNO
248,046,000.00	**33,017,000.00**	**91,000,000.00**	**124,029,000.00**

11.9 SEGUIMIENTO

La Municipalidad, la comisión de seguimiento del PEDM, la Mancomunidad AMUPROLAGO, la Comisión Ciudadana de Transparencia, Comisionado Municipal, representantes de las diversas organizaciones y líderes involucrados en todo el proceso de planificación comunitaria, deben jugar un rol protagónico en el seguimiento del PEDM, para garantizar su oportuna implementación.

11.10 EVALUACIÓN

En el año 2012 se hizo el levantamiento de la línea de base comunitaria, lo que dio como resultado un análisis de los indicadores socioeconómicos del Municipio. En respuesta a estos indicadores se realizó todo el proceso de planificación desde la elaboración de los Planes de Desarrollo Comunitario, Planes Zonales Territoriales y Plan Estratégico de Desarrollo Municipal priorizando y programando los proyectos incluidos en el PEDM, en tal sentido la evaluación de la ejecución del plan de desarrollo se hará anualmente, revisando los proyectos ejecutados. Asimismo, la Secretaría de Derechos Humanos, Justicia, Gobernación y Descentralización, realizará monitoreos para evaluar la ejecución del Plan de Desarrollo.

XII. ANEXOS

12.1 Indicadores de Línea base del Municipio
12.2 Normativa de Planificación
12.3 Certificaciones de 12 puntos de acta
12.4 Cartas de compromisos
12.5 Listados de participantes en los talleres PDM
12.6 Listado de participantes en la concertación del Plan de Inversión Municipal plurianual.
12.7 Listado de asistencia de Cabildo Abierto para socialización y aprobación del Plan de Desarrollo Municipal con enfoque de Ordenamiento Territorial.
12.8 Actas de Aprobación de los Planes Zonales Territoriales
12.9 Croquis zonales Territoriales
12.10 Fotografías

12.1 Indicadores de Línea base del Municipio

MATRIZ DE INDICADORES SOCIOECONÓMICOS DEL MUNICIPIO DE SAN JOSÉ DE COMAYAGUA EN EL MARCO DE LOS OBJETIVOS DE DESARROLLO DEL MILENIO-ODM Y LA ESTRATEGIA PARA LA REDUCCIÓN DE LA POBREZA-ERP.

Temática Objetivos y metas	ODM	ERP	Indicadores de línea de base a nivel municipal	Municipio	
				Cantidad	%
Datos Generales sobre población			Población total	7119	
			Población femenina	3464	48.66%
			Población masculina	3655	51.34%
			Promedio de personas por vivienda	4.6	
			Población menor de 5 años	800	11.24%
			Población ubicada en el rango de 5 a 12 años	1550	21.77%
			Población ubicada en el rango de 13 a 18 años	1207	16.95%
			Población ubicada en el rango de 19 a 30 años	1401	19.68%
			Población ubicada en el rango de 31 a 50 años	1304	18.32%
			Población ubicada en el rango de 51 años y más	857	12.04%
Fuerza de Trabajo			Población en edad de trabajar (PET)	5345	75.08%
			Población económicamente activa (PEA)	3308	61.89%
			Población económicamente activa (PEI)	2015	37.70%
			Tasa de desempleo al 2001		
Meta 1	Reducir a la mitad % personas < $ 1.00 diario		# promedio de hogares con ingresos diario per cápita menor a $ 1.00	689	44.86%
			# promedio de hogares con ingresos diario per cápita de $ 1.00 a 2.00	531	34.57%
			# promedio de hogares con ingresos diario per cápita mayor a $ 2.00	316	20.57%
		Reducir la Pobreza en 24 puntos	Tasa de pobreza según censo población y vivienda 2001		77.88
			Tasa de pobreza extrema según censo 2001		22.81
Meta 2	Reducir a la mitad personas, con hambre		# hogares que los ingresos les ajusta para alimentarse los 3 tiempos	1344	88.02%
			# familias que los ingresos les ajusta para alimentarse solo 2 tiempos	163	49.10%
			# familias que los ingresos les ajusta para alimentarse solo 1 tiempo	20	8.58%
Ingresos por remesas			# familias que reciben remesas	149	
			# familias que reciben remesas menos de Lps. 1000.00	64	42.95%
			# familias que reciben remesas de Lps. 1001.00 a 2000	53	35.57%
			# familias que reciben remesas de Lps. 2001.00 en adelante	32	21.48%

Familias Trabajan la tierra y producen alimentos			# familias que trabajan por cuenta propia la tierra	1223	79.62%
			# familias trabajan tierra totalmente pagada	710	46.22%
			# familias trabajan tierra propia pagando	153	7.76%
			# familias trabajan en tierra alquilada y prestada	332	12.13%
			# familias trabajan en tierra en litigio y comunal	13	0.41%
			# familias que no tiene tierra	328	8.93%
			# familias que producen alimentos	1145	
			# familias que producen alimento para autoconsumo	919	
Personas Trabajan la tierra por familia			# viviendas donde trabaja una persona por familia	794	45.68%
			# viviendas donde trabajan dos persona por familia	486	27.96%
			# viviendas donde trabajan tres personas por familia	273	15.71%
			# viviendas donde trabajan 4 o más personas por familia	185	10.64%
Educación					
Datos Generales sobre población estudiantil			# de niñ@s en edad de estudiar	3435	48.58
			# de niñ@s en edad escolar que actualmente estudian	1968	57.33%
			niñ@s en edad escolar que actualmente no estudian	1465	42.67%
			# de niñ@s en edad de estudiar del sexo femenino	1699	49.49%
			# de niñ@s en edad de estudiar del sexo masculino	1734	50.51%
			# de niñ@s que actualmente estudian del sexo masculino	963	48.93%
			# de niñ@s que actualmente estudian del sexo femenino	1005	51.07%
Meta 3		Duplicar cobertura neta en educación prebásica en niñ@s de 5 años.	# de niñ@s en edad preescolar (de 5 a 6 años)	395	
			# de niñ@s que están estudiando preescolar	240	60.76%
	Ciclo completo enseñanza primaria		# de niñ@s en edad de estudiar primaria (7 a 12 años)	1155	33.42%
			# de niñ@s que estudian primaria	1331	

		Lograr cobertura neta del 95% en los dos primeros ciclos de educación básica	# de niñ@s en edad de estudiar plan básico (13 a 15 años)	632	18.40%
			# de niñ@s que actualmente cursan plan básico	288	45.57%
Estudios diversificados			# de niñ@s en edad de estudiar diversificado (16 a 18 años)	575	
			# de niñ@s que actualmente cursan diversificado	98	17.04%
			# de niñ@s en edad de estudiar diversificado (19 a 23 años)	678	
			# jóvenes que actualmente estudian en la universidad	10	1.47%
		Lograr que el 50% de la fuerza laboral de trabajo emergente complete la educación secundaria	Población que representa fuerza de trabajo emergente (13 a 18 años)	1207	19.10%
			Población fuerza de trabajo emergente que actualmente estudia en la secundaria	386	19.62%
Genero					
			Total niñ@s que estudian preescolar (de 5 a 6 años)	240	60.76%
			# de niñas que estudian preescolar, de los que tienen edad	130	54.17%
			# de niños que estudian preescolar, de los que tienen edad	110	45.83%
			Total niñ@s que estudian primaria	1331	
			# de niños que estudian primaria, de los que tienen edad	678	50.94%
			# de niñas que estudian primaria, de los que tienen edad	653	49.06%
			Total niñ@s que estudian secundaria	386	61.08
			# de niños que estudian secundaria, de los que tienen edad	171	44.30%
			# de niñas que estudian secundaria, de los que tienen edad	215	55.70%
			# de hombres en edad de trabajar	2766	51.74%
			# de mujeres en edad de trabajar	2580	48.26%

			% de mujeres que trabajan remuneradamente (ocupación)	1119	35.39%
			% de hombres que trabajan remuneradamente (ocupación)	2043	64.61%
			# de hombres de la fuerza de trabajo emergente que actualmente estudia secundaria	171	44.30%
			# de mujeres de la fuerza de trabajo emergente que actualmente estudia secundaria	215	55.70%
			Tasa de embarazos en adolescentes (PN) (56 mujeres de 13 a 21 años)		
			# de madres solteras/ hogares	233	10.10%
Meta 5	Reducir mortalidad 2/3 niñ@s 5 años	Reducir a la mitad la tasa de mortalidad infantil en niñ@s < de 5 años	# de niñ@s menores o iguales a 4 años	800	11.26%
			# de niñ@s muertos menores de 5 años en el 2011	10	5.62%
			Tasa de mortalidad infantil en menores de 5 años		56.17%
			Total de niñ@s / niñas nacidos en el 2011	178	22.25%
			% de partos atendidos por enfermeras	21	18.10%
			% de partos atendidos por parteras	4	3.45%
			% de partos atendidos por médicos	87	75.00%
			% de partos atendidos por ella sola	1	0.86%
			% de partos atendidos por el marido	1	0.86%
			% de partos atendidos por otra persona	2	1.72%
			Tasa de desnutrición menores de 5 años (censo base 2001)		56.6%
Meta 6	Reducir la mortalidad materna en 3/4	Reducir a la mitas la mortalidad materna	# de madres murieron antes, durante el parto o posparto en el 2011	8	0.35%
			Tasa de mortalidad materna por mil partos atendidos		2.04%
Meta 7	Reducir paludismo y otras enfermedades		# de personas se enfermaron de paludismo durante el 2011	14	0.82%
			# de personas enfermaron de dengue clásico en el 2011	295	17.24%
			# de personas se enfermaron de IRAS durante el 2011	731	42.72%
			# de personas enfermaron de dengue hemorrágico el 2011	7	0.41%
			# de personas se enfermaron de chagas durante el 2011	3	0.18%
			# de personas se enfermaron de tuberculosis el 2011	6	0.35%
			# de personas se enfermaron de alcoholismo el 2011	54	3.16%
			# de personas se enfermaron de cáncer el 2011	6	0.35%
			# de personas se enfermaron de diarreas el 2011	260	15.20%

			# de personas se enfermaron de la piel el 2011	158	9.23%
			# de personas se enfermaron de otras enfermedades el 2011	156	9.12%
			# de niñ@s con discapacidad el 2011	21	1.23%
	Reducción del VIH		# de personas con VIH (datos Región Sanitaria de su Departamento)		
Ambiente					
			# de viviendas con servicio de agua domiciliar con pozo	294	19.14%
			# de viviendas con servicio de agua domiciliar con acueducto	1002	65.23%
			Agua de quebrada fuente	63	4.10%
			Servicio Sanitario	851	55.40%
			# de viviendas con letrinas	484	31.51%
			# de viviendas donde usan la letrina	479	31.18%
Eliminación Desechos Sólidos			# de viviendas con servicio de recolección de basura	284	18.49%
			# de viviendas con servicio de aseo de calles	173	11.26%
		Lograr un 80% de cobertura de servicios de energía eléctrica	# de viviendas con servicio de energía eléctrica domiciliar	173	75.39%
Vivienda	Mejora-miento habitantes de tugurios		# total de edificaciones en el municipio	1743	100.00 %
			# de edificaciones públicas y privadas	91	5.22%
			# de viviendas	1743	100.00 %
			# de viviendas desocupadas	116	6.66%
			# de viviendas ocupadas	1536	88.12%
			# de familias con vivienda propia totalmente pagada	1260	82.35%
			# de familias con vivienda propia pagando	112	7.32%
			# de familias alquilando vivienda	76	4.97%
			# de familias con vivienda cedida o prestada	82	5.36%
Condiciones de la Vivienda			# de viviendas en buenas condiciones	429	28.11%
			# de viviendas en regulares condiciones	330	21.63%
			# de viviendas en malas condiciones	767	50.26%
			# de viviendas que no tienen repello	915	23.25%
			# de viviendas tienen piso de tierra	770	19.57%
			# de viviendas sin cielo falso	1371	34.84%
			# de viviendas con techo en mal estado	438	11.13%

			# de viviendas con problemas estructurales	420	10.67%
			# de viviendas sin ningún problema	21	0.53%
Espacio de la vivienda			# de viviendas con una pieza	126	8.20%
			# de viviendas con dos piezas	255	16.60%
			# de viviendas con tres piezas	357	23.24%
			# de viviendas con cuatro piezas	359	23.37%
			# de viviendas con cinco piezas	231	15.04%
			# de viviendas con seis piezas y más	208	13.54%
Viviendas con baños			# de viviendas sin baño	546	35.55%
			# de viviendas con un baño	930	60.55%
			# de viviendas con dos baños	53	3.45%
			# de viviendas con tres baños y más	7	0.46%
# de Familias por vivienda			# de viviendas con una familia	1376	89.58%
			# de viviendas con dos familias	127	8.27%
			# de viviendas con tres familias y más	33	2.15%
Consumo Energico para cocinar			# de viviendas utiliza electricidad para cocinar	106	6.48%
			# de viviendas utiliza el gas volátil para cocinar	36	2.20%
			# de viviendas utiliza kerosén para cocinar	9	0.55%
			# de viviendas utiliza leña para cocinar	1485	90.77%
# de dormitorios			# de viviendas que tienen una pieza como dormitorio	679	44.50%
			# de viviendas que tienen dos piezas como dormitorio	592	38.79%
			# de viviendas que tienen tres piezas como dormitorio	208	13.63%
			# de viviendas que tienen de cuatro y más piezas como dormitorio	47	3.08%
Participación			# de hogares donde los hombres participan en organizaciones (mayor 18)	500	57.74%
			# de hogares donde las mujeres participan en organizaciones (mayor 18)	366	42.26%
			# de viviendas donde participa solo un hombre	439	87.80%
			# de viviendas donde participan dos y más hombres	61	12.20%
			# de viviendas donde participa solo una mujer	303	82.79%
			# de viviendas donde participan dos mujeres	44	12.02%
			# de viviendas donde participan tres mujeres y más	19	5.19%

Fuente: Objetivos y Metas ODM y ERP – Resultados del Levantamiento de Línea Base

12.2 Normativa de Planificación-Acuerdo No.00132

La Gaceta

DIARIO OFICIAL DE LA REPUBLICA DE HONDURAS

Sección A

Secretaría Técnica de Planificación y Cooperación Externa SEPLAN

SUMARIO

ACUERDO No. 00132

EL SECRETARIO DE ESTADO EN LOS DESPACHOS DE LA SECRETARÍA TÉCNICA DE PLANIFICACIÓN Y COOPERACIÓN EXTERNA

CONSIDERANDO:

CONSIDERANDO:

CONSIDERANDO:

La Gaceta — REPÚBLICA DE HONDURAS – TEGUCIGALPA, M. D. C., 19 DE AGOSTO DEL 2011 — No. 32,111

Secretaría SEPLAN es la responsable de coordinar la política y control de los procesos de planificación a nivel nacional, así como la encargada de dirigir el proceso de ordenamiento territorial y solidarizarse con los demás Secretarías creadas por Ley para tal propósito.

CONSIDERANDO: Que a través de la Dirección General de Ordenamiento Territorial, se encuentra adscrita dicha Secretaría de Estado la ejecución, coordinación, asesoría y seguimiento de acciones en la elaboración y ejecución de los instrumentos técnicos del ordenamiento territorial.

CONSIDERANDO: Que conforme a la Ley de Ordenamiento Territorial la gestión y mantenimiento del Registro Nacional de Normativa del Ordenamiento Territorial (RNNOT), corresponde a la SEPLAN y que este se establece como el sistema especializado para registrar toda la información territorial, tales como leyes, reglamentos, manuales, sistemas, documentos técnicos, planes y disposiciones que determinen el uso y ocupación del territorio nacional, que establezcan y clasifiquen los derechos de uso y ocupación de los mismos tanto públicos, municipales y privados. El Registro incluirá, entre otros: la información a nivel Gobernado y Municipal; el Catastro Urbano y Rural; el Comercial y transacciones inmobiliarias; el Registro minero y ambiental; el Arqueológico e Histórico; el Servidumbres administrativas; y, el otros.

CONSIDERANDO: Que la Ley de Ordenamiento Territorial establece que cada municipalidad debe elaborar y ejecutar participativamente el Plan Municipal de Ordenamiento Territorial, orientado por los planes de uso y prospectiva de ocupación territorial a nivel municipal.

CONSIDERANDO: Que en los últimos años han venido participando directamente en los procesos relacionados con el Ordenamiento Territorial, mediante Acta de Aprobación Tripartita, la cual ha generado la necesidad de elaborar la Normativa para la Formulación de Planes de Desarrollo Municipal con Enfoque de Ordenamiento Territorial.

CONSIDERANDO: Que son atribuciones de la Secretaría de Estado: planear, dirigir, coordinar, supervisar y controlar las actividades de sus respectivas dependencias, así como emitir los acuerdos y resoluciones en los asuntos de su competencia.

CONSIDERANDO: Que según el artículo 115 de la Ley General de la Administración Pública establece que los actos de la administración pública adoptarán la forma de Decretos, Acuerdos, Resoluciones y Providencias y por su lado el artículo 118 numeral 2) establece que el acuerdo por Acuerdo Ejecutivo, es el medio general que se utiliza en el ejercicio de la potestad reglamentaria.

POR TANTO:

En el ejercicio de las facultades legales y en aplicación de los artículos 247 de la Constitución de la República; 26 numeral 1), 115 y 118 de la Ley General de la Administración Pública; 4, 30 numeral 1); 21, 23 numeral 4) de la Ley para el Establecimiento de una Visión de País y Plan de Nación; 31, 32, 33, 34, 37, 47 numeral 5) de la Ley de Ordenamiento Territorial.

ACUERDA:

APROBAR: NORMATIVA PARA LA FORMULACIÓN DE PLANES DE DESARROLLO MUNICIPAL CON ENFOQUE DE ORDENAMIENTO TERRITORIAL, de la siguiente manera:

NORMATIVA PARA LA FORMULACIÓN DE PLANES DE DESARROLLO MUNICIPAL CON ENFOQUE DE ORDENAMIENTO TERRITORIAL

CAPÍTULO I
DEFINICIONES Y SIGLAS

Artículo 1.- Para fines de la aplicación de la presente normativa se definen los siguientes términos:

1. **Análisis territorial.-** Es el proceso de:

   - Comprensión del diagnóstico y tendencias, considerando un análisis integral del municipio.
   - Comprensión de aquellos aspectos que no han sido considerados en procesos anteriores.
   - Determinación de las líneas de proyecto y objetivos y de la identificación de las necesidades territoriales.
   - Incorporación de aquellas características relevantes en los Planes Zonales Territoriales.
   - Ampliación de conocimiento y sensibilización a los actores.

2. **Aprobación.-** Proceso mediante el cual el órgano competente acepta un documento o estudio, mediante su instrumentación o adhiere en la formulación de los PDM-OT.

3. **Banco Municipal de Proyectos.-** Es el conjunto de líneas de proyectos que forman el PDM-OT, diferenciándolas de acuerdo al componente del Plan y al tipo de proyecto.

4. **Certificación.-** Proceso mediante el cual el área responsable, da fe mediante un informe legal de que el contenido del instrumento en análisis está ajustado y cumple con la legislación del Estado.

5. **Guía Metodológica.-** Instrumento que busca orientar y estructurar un proceso de planificación del desarrollo municipal, mediante el establecimiento de acciones que amplían la información, permitiendo que la población tome decisiones informadas sobre el desarrollo futuro y sostenibilidad, así como sobre sus prioridades y problemas, de manera que contribuya a superar los conflictos y sus necesidades y aprovechar las potencialidades del municipio.

6. **Línea de base.-** Conjunto de datos demográficos, económicos, sociales y ambientales de un período determinado y que representan el punto de partida para medir los avances, medir el desarrollo de un área, territorio o población así como para el seguimiento y la evaluación sistemática de políticas y programas.

7. **Ordenamiento Territorial.-** Instrumento de gestión técnico-política para proyectar el futuro de gobierno. El fortalecimiento de la capacidad de la sociedad para articular sus intereses, manejar sus conflictos y utilizar sus medios para lograr una integración justa y ecuánime económica y democrática.

8. **Parámetros.-** Características o características que determinan el cumplimiento de un compromiso.

9. **Plan de Desarrollo Municipal con enfoque de Ordenamiento Territorial (PDM-OT).-** Proceso de involucramiento de ciudadanía participativa y representativa de los municipios que orienta la gestión del desarrollo integral del municipio bajo un enfoque de ordenamiento territorial.

10. **Plan de Inversión Municipal Anual (PIMA).-** Instrumento que se deriva del PDM-OT, propuesto mediante dentro la vigencia del mismo. Contiene los proyectos de inversión que se ejecutarán durante un año.

11. **Plan de Inversión Municipal Plurianual (PIMP).-** Componente del PDM-OT, que contiene la programación física y financiera a largo plazo, del conjunto de líneas de proyectos sociales, productivos, de infraestructura y estratégicos identificados para su ejecución.

12. **Planificación Estratégica.-** Componente del PDM-OT, que incluye una visión de largo plazo de desarrollo del municipio, líneas estratégicas y la identificación de proyectos estratégicos, de ascenso territorial en el municipio. Debe contener una programación física y financiera de los proyectos que parte del PIMP.

13. **Plan Operativo Anual (POA).-** Instrumento que orienta el desarrollo de la gestión institucional en el Horizonte de un año. Contiene los proyectos de inversión (pública) y financiar con base a una estructura anual. El componente de inversión del POA debe derivarse del PDM-OT.

14. **Planes Zonales Territoriales (PZT).-** Contienen las acciones prioritarias identificadas a nivel de aldea y grupo de aldeas en un ámbito territorial definido. Forman parte del PDM-OT y son elaborados en sesiones mediante mapeo sociales, en las cuales se priorizan proyectos y se ajustan para el largo del PIMP.

15. **Reformulación y Formulación.-** En el proceso de reformulación de PDM/OT, considerando la normativa vigente al PDM actual.

16. **Sistema Nacional de Planificación del Desarrollo.-** proceso continuo de análisis organizado, de los condicionantes económicos, sociales y políticos de la Nación, con el propósito de establecer objetivos, metas, estrategias, políticas, proyectos y mecanismos cuya finalidad es la consecución de la producción, que es financiado [illegible] de la Nación.

Artículo 2.- Para fines de comprender el significado de algunos términos que aparecen en esta Normativa, se describen las siguientes:

BMP	Banco Municipal de Proyectos
DEL	Desarrollo Económico Local
DGOT	Dirección General de Ordenamiento Territorial
FOCAD	Fortalecimiento de Capacidades Locales
JICA	Agencia de Cooperación Internacional del Japón
COM	Comités del Milenio
ONGDs	Organizaciones No Gubernamentales de Desarrollo
OT	Ordenamiento Territorial
PDM	Plan de Desarrollo Municipal
PDM-OT	Plan de Desarrollo Municipal con enfoque de Ordenamiento Territorial
PDM-OT	Plan de Desarrollo Municipal con enfoque de Ordenamiento Territorial
POMA	Plan de Desarrollo Municipal Anual
PIVM	Plan de Inversión Municipal Plurianual
POA	Plan Operativo Anual
PZT	Planes Zonales Territoriales
RENOT	Registro Nacional de Ordenamiento Territorial
SAN	Seguridad Alimentaria y Nutricional
SEFIN	Secretaría de Finanzas
SEIP	Secretaría del Interior y Población
SEPLAN	Secretaría Técnica de Planificación y Cooperación Externa
SINOT	Sistema Nacional de Información Territorial
UTIS	Unidades Técnicas Sectoriales
UTM	Unidad Técnica Municipal

CAPÍTULO II
OBJETIVOS

Artículo 3.- Son objetivos de esta Normativa los siguientes:

a. General:
Establecer los mecanismos y lineamientos técnicos para la formulación, actualización y/o implantación de los PDM-OT, como el instrumento primario y oficial para la gestión del desarrollo integral del municipio y sus comunidades.

b. Específicos:
- Establecer una cultura de planificación como herramienta útil para alcanzar metas y objetivos locales y nacionales, que contribuya al desarrollo sociocultural, económico, político, ambiental y el ordenamiento territorial y la participación ciudadana, [illegible] municipales y nacionales, las funcionales y ampliables [illegible] municipales y las [illegible] en la gestión del proceso de desarrollo municipal.
- Generar efectivos planes de desarrollo [illegible] que den respuesta a las necesidades en base a las demandas y [illegible] locales, para [illegible] a inversiones públicas y privadas [illegible].
- Alcanzar la implementación del enfoque de ordenamiento territorial en los procesos de formulación de los Planes de Desarrollo Municipal y Local.
- Establecer la aplicación de normas, procedimientos técnicos y administrativos, [illegible] de la SEPLAN, SEIP y AMHON, para el [illegible] de los procesos de planificación del desarrollo municipal.

CAPÍTULO III
DEL MARCO LEGAL

Artículo 4.- La [illegible] de la Normativa para formular Planes de Desarrollo Municipal con enfoque de Ordenamiento Territorial, se fundamenta en el siguiente marco legal:

a. La Constitución de la República como [illegible] el principal Marco Legal que establece que el Estado promueve el desarrollo integral del país en lo económico, lo social, lo político y lo cultural en aras de reducir las desigualdades sociales y mejorar las condiciones de vida de sus habitantes.

b. La Ley para el Establecimiento de una Visión de País y la Adopción de una Nación de Nicaragua, que

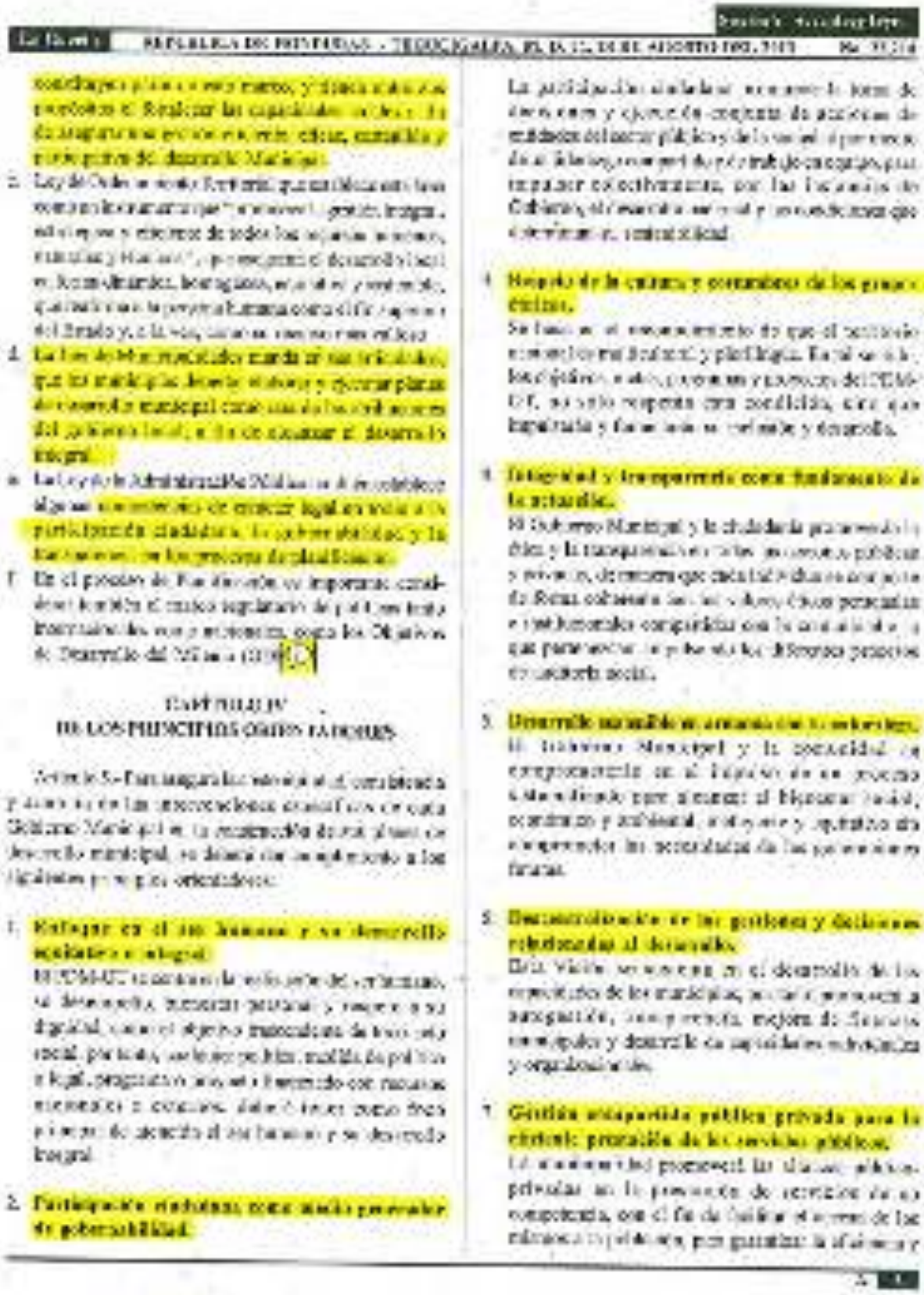

[illegible]

2. Ley de Orden [illegible] que establece [illegible] gestión, integral, eficiente y eficaz de todos los [illegible] financiera y [illegible] del desarrollo local en forma dinámica, [illegible] y [illegible], que [illegible] del Estado y [illegible]
3. La Ley de Municipalidades [illegible] que los municipios deben elaborar y ejecutar planes de desarrollo municipal como [illegible] del gobierno local, [illegible] el desarrollo integral.
4. La Ley de la Administración Pública [illegible] algunas [illegible] de [illegible] legales [illegible] participación ciudadana, [illegible] y la [illegible] de los procesos de planificación.
5. En el proceso de Planificación es importante considerar también el marco legislativo de políticas [illegible] internacionales [illegible] como los Objetivos de Desarrollo del Milenio (ODM).

CAPÍTULO IV
III. LOS PRINCIPIOS ORIENTADORES

Artículo 5.- Para asegurar la [illegible] y [illegible] de las [illegible] en cada Gobierno Municipal en la [illegible] del plan de desarrollo municipal, se deberá [illegible] a los siguientes principios orientadores:

1. **Enfoque en el ser humano y su desarrollo equitativo e integral.**
   El PDM-OT [illegible] su [illegible] de [illegible], su desarrollo, [illegible] y respeto a su dignidad, [illegible] el objetivo [illegible] de [illegible] social, [illegible], [illegible] política e legal, [illegible] con [illegible] económicos [illegible] el [illegible] y su desarrollo integral.
2. **Participación ciudadana como medio permanente de gobernabilidad.**
   La participación ciudadana [illegible] de [illegible] y [illegible] de [illegible] de entidades del sector público y de la sociedad [illegible] de [illegible], [illegible] para [illegible] colectivamente, por las [illegible] de Gobierno, el [illegible] y [illegible] que [illegible] gobernabilidad.
3. **Respeto de la cultura y ecosistema de los grupos étnicos.**
   Se [illegible] el [illegible] de que el territorio [illegible] y plurilingüe. En el [illegible] municipios [illegible] y [illegible] del ODM-OT, [illegible] una [illegible], [illegible] que [illegible] y [illegible] y desarrollo.
4. **Integridad y transparencia como fundamento de la actuación.**
   El Gobierno Municipal y la ciudadanía [illegible] ética y la transparencia [illegible] y [illegible], de manera que [illegible] de Roma colaboren [illegible] y [illegible] consignados con la [illegible] que pertenecen [illegible] diferentes procesos en [illegible].
5. **Desarrollo sostenible en armonía con la naturaleza.**
   El Gobierno Municipal y la sociedad se comprometen en el [illegible] de un proceso sistemático que asegure el bienestar social, económico y ambiental, [illegible] y [illegible] de [illegible] las necesidades de las generaciones futuras.
6. **Descentralización de las gestiones y decisiones relacionadas al desarrollo.**
   Este [illegible] en el desarrollo de los [illegible] de los municipios, [illegible] a [illegible], [illegible] mejora de [illegible] municipales y desarrollo de capacidades [illegible] y organizacionales.
7. **Gestión compartida pública privada para la eficiente prestación de los servicios públicos.**
   El [illegible] promueve las [illegible] públicas-privadas en la prestación de servicios de su competencia, con el fin de [illegible] el [illegible] de los [illegible] para garantizar la [illegible] y

[illegible] como la [illegible] de las mujeres.

5. **Planificación para el desarrollo.**
El Cabildo Municipal [illegible] de planificación estratégica conformada de [illegible] y políticas, con apego a los principios de [illegible] y responsabilidad [illegible] de los Planes de Desarrollo.

6. **Gobernabilidad e Institucionalidad.**
Con el proceso de [illegible] se busca el mejoramiento de las condiciones del entorno político y institucional [illegible] de [illegible], educación, salud, tecnología, seguridad ciudadana y [illegible] para [illegible] Municipal en el [illegible] y Secretaría [illegible] de [illegible] de [illegible] de planificación, y gestión del territorio.

CAPÍTULO V
EJES TRANSVERSALES DE LA PLANIFICACIÓN MUNICIPAL

Artículo 6.- Los principios que transversalizan que deben orientar la planificación municipal con enfoque de ordenamiento territorial son los siguientes:

1. **Enfoque Género y Planificación Territorial.-** El enfoque de género en la [illegible] de planificación territorial busca [illegible] de equidad e igualdad [illegible] para que [illegible] en el proceso de gestión del desarrollo a través del enfoque **participativo de las mujeres** que [illegible] el derecho de la [illegible] al ejercicio pleno de [illegible] la institucionalidad local cuya obligación [illegible] promoción y [illegible] de los derechos [illegible].

La equidad [illegible] es esencial para la [illegible] de los objetivos de desarrollo que [illegible] ODS-07. Implica igualdad de [illegible] y [illegible] de decisión sobre [illegible] de cualquier índole en la vida pública y privada. [illegible] para [illegible] las prerrogativas y responsabilidades de los [illegible] y los [illegible] que [illegible] que los beneficios sean iguales para mujeres como para hombres y la [illegible].

2. **Gestión del Riesgo de Desastre y la Planificación Territorial.-** El proceso de [illegible] del territorio debe incorporar criterios de reducción de riesgo [illegible] y de adaptación [illegible] al Cambio Climático, [illegible] de [illegible] y organizativa, [illegible] de [illegible] anuales, [illegible] los objetivos del desarrollo territorial, respectivos, a modo que [illegible] en la [illegible] de vida de los habitantes.

3. **Desarrollo Económico Local.-** Dentro de la planificación [illegible] el enfoque promueve procesos de concertación público-privada entre los [illegible] locales, la sociedad civil organizada y el sector privado, con el propósito de mejorar la calidad de vida de la población, mediante la creación de [illegible] y empresas [illegible] y el desarrollo de la economía de un territorio delimitado, [illegible] de [illegible] y locales. Requiere de:

   - Creación y fortalecimiento de la institucionalidad local de gestión del Desarrollo Económico Local (DEL).
   - Promoción de la [illegible] en la población.
   - Creación de condiciones: Desarrollo de negocios, [illegible] de inversiones y la creación de nuevas empresas.
   - Generación de ventaja competitiva local y regional.

4. **Seguridad Alimentaria y Nutricional (SAN).-** El proceso de [illegible] ya establecido del PDM-OT debería [illegible] la inseguridad alimentaria de los [illegible] y sus familias [illegible] la política de SAN, asegurando la articulación [illegible] diferentes organismos e instituciones del sector público y privado [illegible] que [illegible] de manera que se garantiza [illegible] los objetivos y metas de la Visión de País y Plan de Nación, [illegible] del Milenio.

5. **Inclusión Social.-** El desarrollo y gestión de [illegible] y de planificación del desarrollo municipal [illegible] se [illegible] la participación de todos [illegible], particularmente de aquellos que se

La Gaceta REPÚBLICA DE HONDURAS - TEGUCIGALPA, M. D. C., 15 DE AGOSTO DEL 2013 No. 33,211

[illegible]

CAPÍTULO VI
DE LOS CRITERIOS DE CALIDAD

Artículo 7.- Los criterios de calidad establecen las características que el plan de desarrollo municipal con enfoque de ordenamiento territorial debe cumplir para ser incorporado en el Registro Nacional de Planificación de Ordenamiento Territorial, RENOT. Los criterios son los siguientes:

1. **Viabilidad:** el PDM-OT debe ser factible en sus objetivos, metas y acciones dentro de la Visión de País y Plan de Nación. Objetivos de Desarrollo del Milenio y otros planes vigentes de nivel de la Cuenca Hidrográfica para Formular Planes de Desarrollo Municipal con enfoque de Ordenamiento Territorial. Adicionalmente el PDM-OT debe ser factible en lo social, político, jurídico y financiero.

2. **Sostenibilidad:** garantiza la calidad de vida actual y futura del municipio, a fin de proteger el patrimonio natural y de sociedad y que permita superar las limitaciones económicas, organizativas, institucionales y culturales del proceso y que le dan fundamento a las potencialidades y oportunidades reales del territorio.

3. **Legitimidad y transparencia:** el proceso de planificación municipal debe ser producto de todos los involucrados. Las instituciones participantes y los aportes sociales, privados, gubernamentales e internacionales deben estar claros y conocidos por todos. La participación en el gobierno del Gobierno Local requiere de mecanismos de participación ciudadana en: a) los ejercicios de supervisión y control de la gestión pública; b) la toma de decisiones sobre políticas y medidas de interés ciudadano; c) el gasto de los recursos; d) las operaciones y proyectos de inversión; e) las prioridades de inversión y su ejecución. Con la legitimidad y la transparencia se establecen los mecanismos básicos que permiten el desarrollo de iniciativas participativas y promueven la gobernabilidad. La legitimidad del proceso se ha de [illegible]

[illegible] a fin de que [illegible] y permita clarificar los criterios para la cooperación internacional.

4. **Integralidad:** los planes requieren de una visión integral, que exige la articulación de propuestas de desarrollo económico-productivo, social y ambiental con propuestas de fortalecimiento de capital humano, institucional, en el proceso. Las capacidades institucionales y la seguridad ciudadana. En este sentido es deber de la municipalidad de superar del territorio, identificar y definir [illegible] para atender las diversas demandas de bienes, obras y servicios que demanda la población, en procura de equilibrio entre [illegible] y privados, entre obras físicas y fortalecimiento de capital humano, entre [illegible] social e institucional y generación de empleo.

5. **Participación:** promueve el diálogo y el consenso en la toma de decisiones a nivel local, lo que permite conciliar intereses entre el Gobierno Local y la Población de Centros Poblados y Barrios ciudadanos, organizados en la consecución de [illegible] procesos, de una forma [illegible] del municipio con [illegible] conjunta en [illegible] que [illegible] decisiones y las [illegible] del municipio en función de su desarrollo.

6. **Equidad:** establece [illegible] de los desigualdades, la [illegible] para la [illegible] del hombre y la mujer [illegible] los [illegible] de [illegible] públicos y privados, en [illegible] decisiones y el [illegible] de la diversidad cultural.

CAPÍTULO VII
MARCO CONCEPTUAL.

Artículo 8.- La descripción del Marco Conceptual de la Metodología determina el que contiene la Guía Metodológica para Formular Planes de Desarrollo Municipal con enfoque de Ordenamiento Territorial.

CAPÍTULO VIII
ACTORES Y COMPETENCIAS

Artículo 9.- En el proceso de planificación y ejecución del PDM-OT es necesario la participación de todos los actores sociales, económicos, gremiales, comunitarios,

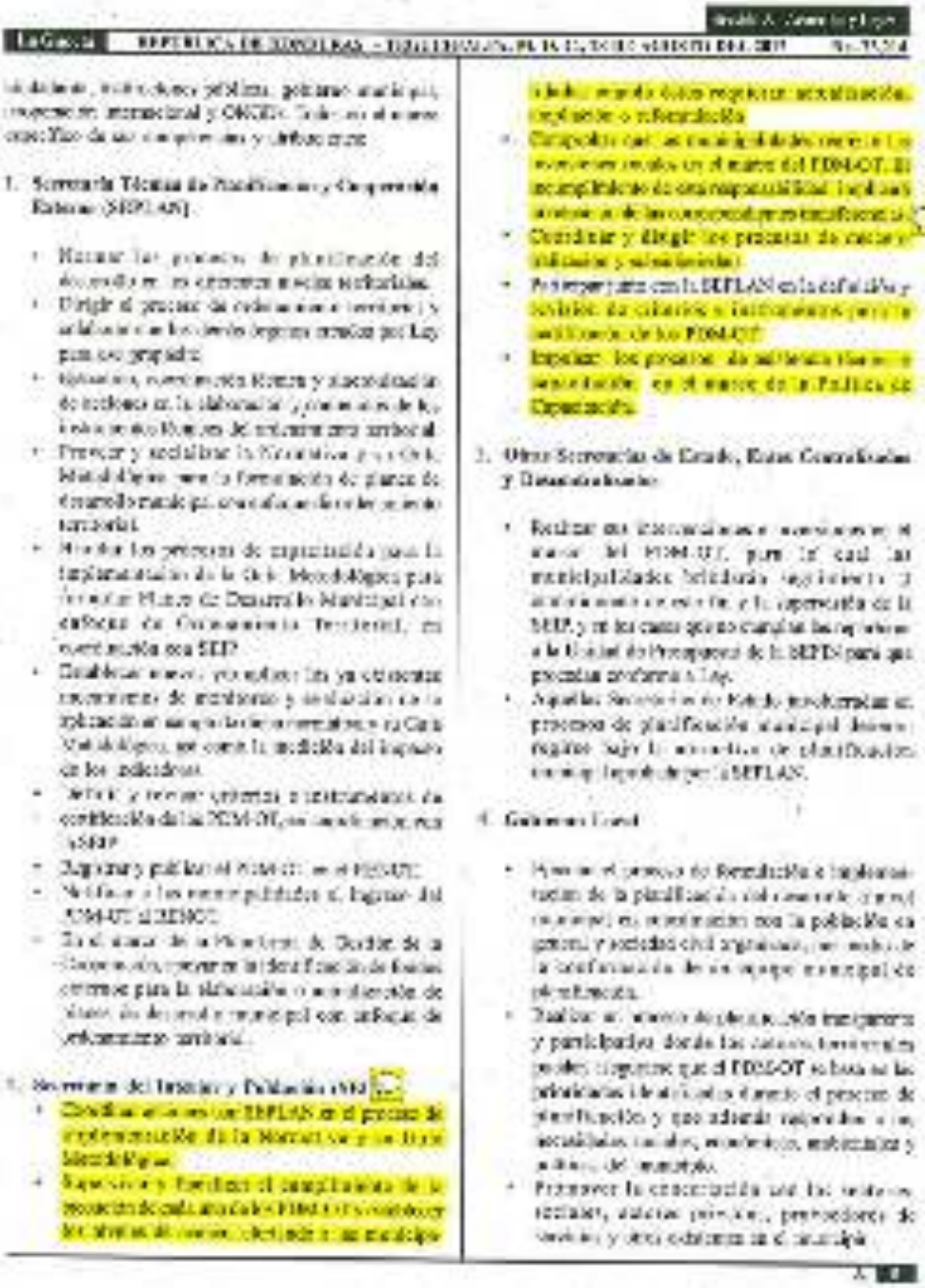

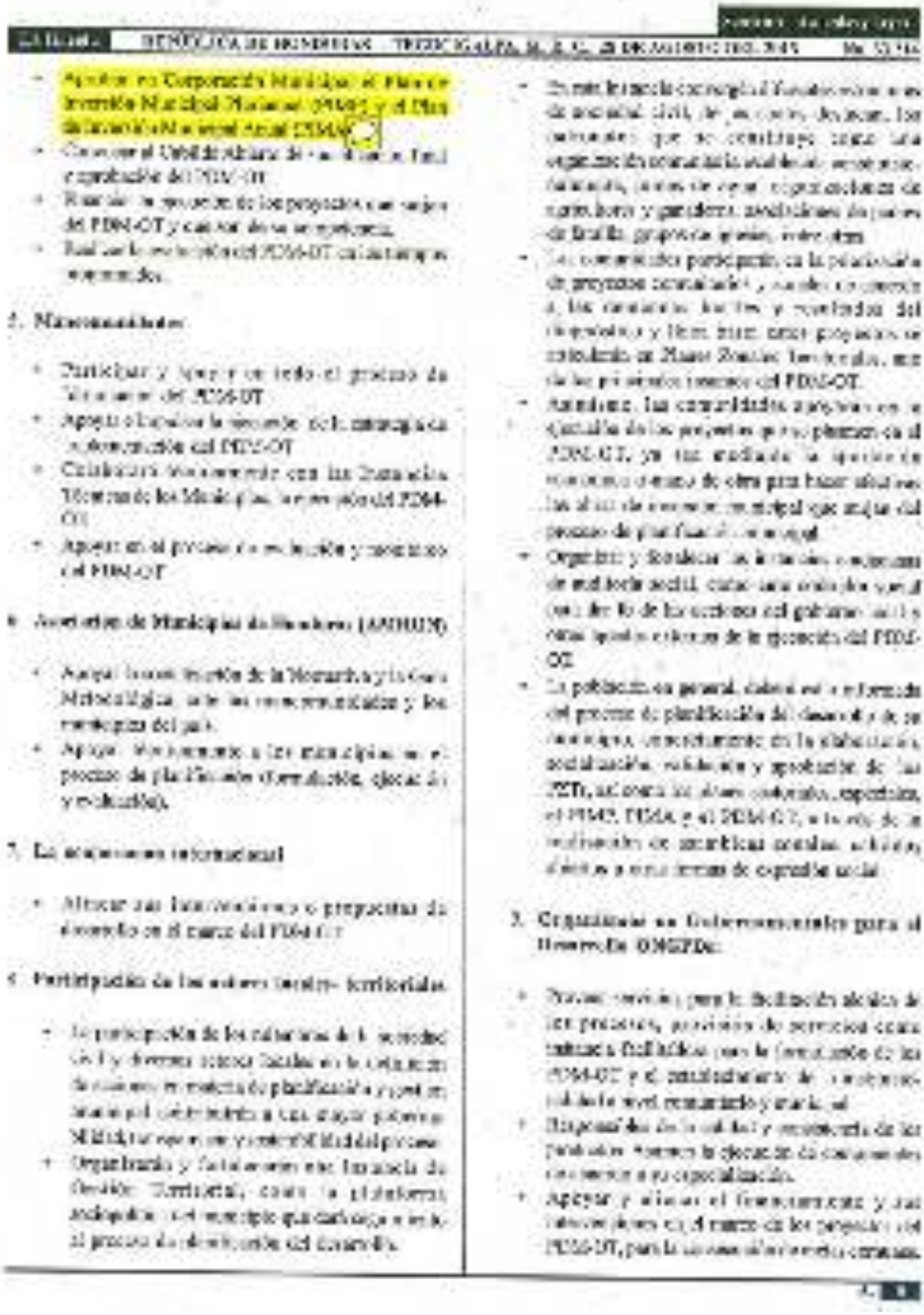

- Apoyar en Corporación Municipal el Plan de Inversión Municipal Multianual (PIMM) y el Plan de Inversión Municipal Anual (PIMA).
- Convocar al Cabildo Abierto de [illegible] fiscal y presupuesto del PDM-OT.
- Priorizar la ejecución de los proyectos que surjan del PDM-OT y cuyo [illegible] de competencia.
- Realizar la revisión del PDM-OT cada tres años [illegible].

2. Mancomunidades:

- Participar y apoyar en todo el proceso de [illegible] del PDM-OT.
- Apoyar el diseño de la [illegible] del PDM-OT.
- Colaborar [illegible] con las Comisiones Técnicas de los Municipios [illegible] del PDM-OT.
- Apoyar en el proceso de [illegible] del PDM-OT.

3. Asociación de Municipios de Honduras (AMHON):

- Asegurar [illegible] de la Monarquía y la Gestión Metodológica [illegible] los municipios del país.
- Apoyar [illegible] a los municipios en el proceso de planificación [illegible] y evaluación).

4. La cooperación internacional:

- Alinear sus [illegible] y/o propuestas de desarrollo en el marco del PDM-OT.

5. Participación de los actores locales- territoriales:

- La participación de los [illegible] de la sociedad civil y diversos actores locales en la [illegible] de [illegible] de planificación y gestión [illegible] a los [illegible] municipal.
- Organizando y fortaleciendo [illegible] de Desarrollo Territorial, como la plataforma multisectorial del municipio que contribuye en todo el proceso de desarrollo del Desarrollo.
- [illegible] Consejo Municipal [illegible] de [illegible] de [illegible] los [illegible] que se constituyen como una organización [illegible] de [illegible] y gestiona [illegible] de [illegible] de [illegible] proyecto [illegible].
- Las comunidades participan en la planificación de proyectos comunitarios y [illegible] a los [illegible] y resultados del [illegible] y [illegible] proyectos [illegible] de San José [illegible] los [illegible] del PDM-OT.
- Asimismo, las comunidades apoyan en la ejecución de los proyectos que plantea el PDM-OT, ya sea mediante la aportación [illegible] de obra para hacer efectivas las [illegible] de inversión municipal que surjan del proceso de planificación municipal.
- Organizar y fortalecer las [illegible] de [illegible] social, como una [illegible] y [illegible] de los sectores del gobierno local y otras [illegible] de la ejecución del PDM-OT.
- La población en general, debe estar informada del proceso de planificación del desarrollo y de su [illegible], concretamente en la elaboración, actualización, validación y aprobación de las [illegible], así como los [illegible], especiales, el PIMM, PIMA, y el PDM-OT, así como de la realización de actividades sociales, culturales, deportivas y otras [illegible] de carácter social.

3. Organizaciones Gubernamentales para el Desarrollo (OMGPDs):

- Brindar servicios para la facilitación técnica de los procesos, provisión de servicios como [illegible] para la formulación del PDM-OT y el establecimiento de [illegible] de nivel municipal y nacional.
- Responsabilizarse de la calidad y [illegible] de los productos [illegible] la ejecución de [illegible] a su especialización.
- Apoyar y alinear el financiamiento y sus [illegible] en el marco de los proyectos del PDM-OT, para la [illegible] comunal.

La Gaceta REPÚBLICA DE HONDURAS - TEGUCIGALPA, M. D. C., 31 DE AGOSTO DEL 2017 Núm. 33,274

CAPÍTULO IV
MARCO METODOLÓGICO

Artículo 10.- El marco metodológico de la presente Normativa lo constituye la Guía Metodológica para formular Planes de Desarrollo Municipal con enfoque de Ordenamiento Territorial, que es complementaria como el instrumento que especifica los pasos a seguir para los procesos de planificación del desarrollo municipal desde una construcción participativa y consensuada con los municipalidades, en atribución a la planificación territorial y en general el mandato de actores que viven y ocupan el territorio, buscando con ello tener la base de decisión más sólida para su desarrollo.

Artículo 11.- El proceso de planificación municipal establecido en la Guía Metodológica, es continuo y se integra por tres grandes fases y de cada etapa:

1. **La Primera FASE**, denominada de **Organización y Diagnóstico** y que abarca la Etapa I: Preparación y Organización y la Etapa II: Diagnóstico y Línea Base.
2. **La Segunda FASE, Basada Planificación Territorial**, comprende la Etapa III: Ordenamiento Territorial, Etapa IV: Planificación Comunitaria, Etapa V: Propuestas Territoriales y Etapa VI: Programación del Plan.
3. **La Tercera FASE**, [illegible] **Gestión Municipal**, comprende la Etapa VII: Aprobación y Registro y la FASE VIII: Monitoreo y Evaluación.

Artículo 12.- El contenido a desarrollar en cada una de las etapas de la Guía Metodológica para formular Planes de Desarrollo Municipal con enfoque de Ordenamiento Territorial, es el siguiente:

A. Primera Fase: Organización y diagnóstico

A1. Etapa I: Preparación y Organización, considera [illegible] favorables para iniciar el proceso de planificación municipal, en cuanto a información por medio de la Corporación Municipal, el inicio del proceso [illegible] entre los actores involucrados, conformar y capacitar un equipo formador y el de gestión territorial. Integrado por [illegible] Alcalde de la municipalidad, [illegible], Ideas locales, gobierno central y otros actores externos.

A2. Etapa II: Diagnóstico y línea base, pretende [illegible] y analizar los [illegible] sociales, económicas, ambientales y políticas [illegible] del municipio, identificando limitantes y potencialidades, por [illegible] agrupadas en el grupo municipal de planificación territorial e identificar los vacíos claves para establecer la línea base considerando las prioridades de los problemas a resolver en el municipio.

B. Segunda Fase: Planificación Territorial

B1. Etapa III: Ordenamiento Territorial: va dirigida a definir propuestas participativas de [illegible] identificando las limitantes, potencialidades y propuestas, la distribución ordenada de las actividades y ventajas del desarrollo consensuado que conforman finalmente la propuesta de ordenamiento territorial municipal.

El mapa municipal de zonificación territorial [illegible] elaborado sobre la base de un micro-zonificación y en relación de requerimiento con los [illegible] barrios, en una escala [illegible] 1:10,000 y representaciones gráficas o digitales en escala conveniente, de acuerdo al territorio y la población, y contiene la información requerida en la Metodología Municipal del Ordenamiento Territorial [illegible] a los [illegible] regional y nacional, [illegible].

Para los [illegible] se utilizarán [illegible] mediante representaciones compatibles entre 1:10,000 y 1:10,000 y representaciones gráficas o digitales [illegible] conveniente.

B2. Etapa IV: Planificación Comunitaria, [illegible] propuestas comunitarias [illegible] de desarrollo y elaborar Planes Zonales Territoriales, que logren [illegible] de los [illegible] en la formulación de los planes de desarrollo municipal, con la participación y

[illegible] de las potencialidades y limitantes del territorio que [illegible]

D5. **Etapa V: Prospectiva y Visión Territorial**, permite generar escenarios y [illegible] en los mismos identificados para definir los escenarios deseados que [illegible] la situación presente, tendencial y futura del territorio bajo principios de sostenibilidad de los recursos naturales, el desarrollo social y la compatibilidad territorial, para [illegible] la visión compartida del territorio a partir de los escenarios establecidos.

D6. **Etapa VI: Programación del Plan**, a fin de analizar los [illegible] y armonizarlos los instrumentos [illegible] del plan [illegible] para definir objetivos, [illegible], políticas, metas, medidas y proyectos que [illegible] el desarrollo municipal y medir [illegible] el plan de desarrollo municipal [illegible] el plan de ordenamiento territorial municipal.

C. **Tercera Fase: Gestión Municipal**

C1. **Etapa VII: aprobación y registro**, se [illegible] el PDM-OT, mediante [illegible] la participación, que [illegible] a la gobernabilidad [illegible] y asegurar los [illegible] para la operatividad del PDM-OT.

De igual forma participa [illegible] el PDM-OT al SINOT, para lo cual se [illegible] los siguientes pasos [illegible]:

1. Mediante [illegible] municipalidad [illegible] SEPLAN, el PDM-OT [illegible] al SINOT.

2. SEPLAN, mediante la DGOT [illegible] el PDM-OT [illegible] la Ficha [illegible], para verificar la [illegible] con la Guía Metodológica.

3. La DGOT [illegible] el cual verifica el PDM-OT para su registro. El procedimiento de registro [illegible] en la Guía Metodológica.

4. La DGOT procede a [illegible] el PDM-OT al SINOT y le publica. Así mismo notifica a la municipalidad el acto de registro del [illegible]

C2. **Etapa VIII: Monitoreo y Evaluación**, [illegible] y [illegible] que [illegible], se [illegible] los avances de la implementación del PDM-OT a través del monitoreo de las [illegible] de la Línea Base.

Artículo 12.- A fin de [illegible] los [illegible] en cada etapa del proceso de planificación, en la Guía Metodológica [illegible] que les [illegible] con [illegible].

Artículo 13.- Los [illegible] que conforman el contenido de la Guía Metodológica para Formular Planes de Desarrollo Municipal [illegible] de Ordenamiento Territorial [illegible] parte integral de esta Normativa.

CAPÍTULO X
DISPOSICIONES TRANSITORIAS

Artículo 14.- La [illegible] y obligatoriedad de la Guía Metodológica [illegible] a partir de la vigencia de esta Normativa.

Artículo 15.- A partir de la [illegible] Metodológica, [illegible] el SINOT [illegible] de la misma.

Quienes [illegible] de una disposición, las [illegible] de la Guía Metodológica y los [illegible], clasificados e ingresados al SINOT de acuerdo a la metodología [illegible].

Artículo 17.- La presente Normativa [illegible] a partir de su publicación en el Diario Oficial "La Gaceta".

COMUNÍQUESE Y PUBLÍQUESE.

JULIO CESAR CHAVARRIA TORRES

MARÍA DE LOS ÁNGELES MILLA GÓMEZ
SECRETARIA GENERAL DE LA SECRETARÍA TÉCNICA DE LA APLICACIÓN Y COOPERACIÓN INTERNA

12.3 Certificaciones de 12 puntos de acta, durante todo el proceso del proyecto FOCAL II

12.3.1 Aprobación firma de primera carta de compromisos

REPÚBLICA DE HONDURAS
ALCALDÍA MUNICIPAL

CERTIFICACIÓN

"Todos unidos trabajando por el desarrollo de nuestro Municipio"

12.3.2 Cabildo abierto entrega de Planes de Desarrollo Comunitario a la Corporación Municipal y proyectos priorizados para el año 2014

REPÚBLICA DE HONDURAS
ALCALDÍA MUNICIPAL
San José de Comayagua, Comayagua
Tel. [illegible]

CERTIFICACIÓN

La Suscrita Secretaria Municipal de este Municipio de San José de Comayagua, Departamento de Comayagua, CERTIFICA: Que en el Libro [illegible] de Actas Municipales correspondiente al Año 2013 al presente en su página al folio de Acta No. 7 del Acta 27 la que literalmente dice: Alcalde Municipal del Municipio de San José de Comayagua, Departamento de Comayagua, Sesión de Cabildo Abierto Celebrada por la Honorable Corporación Municipal de este Municipio, siendo el día viernes 13 de Septiembre del año 2013, a las 10:00am, Presidida por el Señor Alcalde Municipal, P.M. Mario Marcia Mejía, con la asistencia de los regidores siguientes: Margarita Mejía Cardenas Regidor I, Jorge Alberto Abrego Regidor II, Pascal Gómez Regidor IV, Marbin Patricio Guevara Gonzales Regidor V, Nelson Leonel Mejía Rivas Regidor VI, faltando con excusa el Regidor II Mario Cardenas Guardado Garcia. Así reunidos se levantó listado de Asistencia el cual consta en el archivo de la Secretaría Municipal, presente la Secretaria Municipal Yolanda Josefina Garcia Galeano quien da Fe de lo actuado desde es procedió de la siguiente manera: 1, 2, 3, 4, 5, 6, 7- El Profesor Luis Antonio Portillo, Como Técnico Municipal Proyecto Focal II Realizo una presentación sobre lo que trata y refiere el proyecto. Seguidamente Karina Elizabeth Gómez, Técnico del proyecto Focal en representación de la Mancomunidad AMUPROLAGO realizo presentación sobre los que tratan y consiste el proyecto. A continuación realizo presentación de los proyectos comunitarios priorizados para el año 2014 por los tenedores. 8- Los Líderes Comunitarios en representación de sus Comunidades entregaron los Planes de Desarrollo Comunitarios a la Honorable Corporación Municipal. 9- La Honorable Corporación Municipal representada por Señor Alcalde Municipal P.M. Mario Marcia Mejía y cuerpo de regidores se comprometió públicamente con la sociedad civil a cumplir con el requisitorio para la ejecución de los proyectos priorizados, entre los representantes de la secretaría del Interior y población SEDI, representantes de la comunidad Cristiana Hondureña representante de la asociación MADRE FELIZ MAFE, representante de Hondureños Creativos, Director del Instituto Superación San José, representante de la Asociación de Vecinos para la protección del Lago de Yojoa AMUPROLAGO, representantes de ADAPCO, representante de INFOM, Instituto de Desarrollo Rural y Medio Ambiente del Centro de Salud del Cerro Grande, instituciones con presencia y coordinación con el Municipio. 10- Palabras de Lic. Cesar Garcia representante de la Secretaría de Interior y Población quien agradece la participación del Municipio de San José de Comayagua en el Proyecto Focal II y los entrega de la Gaceta que avala la legalidad del proyecto al Alcalde Municipal. 11- Entrega de Diplomas a Líderes Comunitarios que participaron en el proyecto. 12- ..... 13- ..... 14- Se da por terminado el Cabildo Abierto. Firma y Sello Mario Marcia Mejía Alcalde Municipal. Firma Margarita Mejía Cardenas Regidor Primero. Firma Jorge Alberto Abrego Regidor Tercero. Firma Pascal Gómez Regidor Cuarto. Firma Marbin Patricio Guevara Gonzales Regidor Quinto. Firma Nelson Leonel Mejía Rivas Regidor Sexto. Firma y Sello de la Secretaria Municipal. Es Conforme a su Original.

Extendida en el Municipio de San José de Comayagua, Departamento de Comayagua, a los veintisiete (27) días del mes de octubre del año dos mil diecisiete (2017).

Secretaria Municipal

"Trabajando por el desarrollo de nuestro Municipio"

12.3.3 Socialización con nueva Corporación Municipal sobre el Proyecto FOCAL II para su seguimiento

REPÚBLICA DE HONDURAS
ALCALDÍA MUNICIPAL

CERTIFICACION

Secretaria Municipal de esta Municipalidad en San José de Comayagua, Departamento de Comayagua CERTIFICA: Que en el Tomo 44 de los libros original de Actas Municipales correspondiente a los Años 2010-2018 en el Acta No. 251 Que literalmente dice: Alcaldía Municipal del Municipio de San José de Comayagua, Departamento de Comayagua. Sesión Ordinaria Celebrada por la Honorable Corporación Municipal de este Municipio, siendo el día Lunes 1 de Septiembre del año 2014, a las 1:00pm, Presidida por el Señor Alcalde Municipal, P.M Mario Marcia Mejía, con la asistencia de los regidores siguientes. Mario Gerardo Quintanilla, regidor I, Oscar Roberto Morales, regidor II, José Antonio Rivera, regidor III, Gumercindo Díaz, regidor IV, José Angel Muñoz, regidor V, Lucio Rolando Mendoza Cuerno, regidor VI, presente la Vice Alcaldesa Municipal Sra. Karlita Elizabeth Cornejo Sanchez, los señores Edil Hernández Sanchez, Contralorado Municipal, José Santos, Promotor municipal de la Comisión Ciudadana de Transparencia y la Secretaria del despacho que se le dirá se procedió de la siguiente manera: 1. 2. 3. 4. 5. 6. 7. La Vice Alcaldesa Municipal, se dirige del Departamento de Desarrollo Consultivo socializarse con los miembros de la Corporación Municipal el Proyecto Focal II, Presentando el Mapeamiento de Los Proyectos Prioritarios respaldo la Gaceta donde se contempla el Decreto. Así mismo una breve reseña del Proyecto y Mapeamiento, la presentación del Periodo 1-17 del Plan de Desarrollo Comunitario donde se describe la lista de Proyectos prioritados por Comunidades y Barrios de este Municipio para los años 2015-2018. Proyectos que surgen en base a las necesidades de la población y que se encuentran en el mantenimiento de la Tabla de Bienes, lo que la Honorable Corporación Municipal por unanimidad Acordó: Tomar en cuenta los Proyectos priorizados por las Comunidades y Barrios, el Mapeamiento de Proyectos el Presupuesto Municipal de Ingresos y Egresos 2015 y así sucesivamente cada año dará cumplimiento al mismo. Firma Cálculo de la Sesión: Firma y Sello Carlo Marcia Mejía Alcalde Municipal, Firma Mario Gerardo Quintanilla Regidor Primero, Firma Oscar Roberto Morales Regidor Segundo, Firma Luis Alonso Jiménez Reyes Regidor Tercero, Firma Gumercindo Díaz Regidor Cuarto, Firma José Angel Muñoz Regidor Quinto, Firma Lucio Rolando Mendoza Cuerno Regidor Sexto, Firma y Sello Karlita Elizabeth Cornejo Sanchez Vice Alcaldesa Municipal, Firma y Sello de la Secretaria Municipal. Es Conforme a su Original.

Extendido en el Municipio de San José de Comayagua, Departamento de Comayagua, a los veintisiete (27) días del mes de octubre del año dos mil diecisiete (2017)

Secretaria Municipal

"Unidos unidos trabajando por el desarrollo de nuestro Municipio"

12.3.4 Estimación del Plan de Inversión Municipal Año 2015, según los Proyectos priorizados – Proyecto FOCAL II

ALCALDÍA MUNICIPAL

CERTIFICACION

La Suscrita Secretaria Municipal de esta Municipalidad de San José de Comayagua, Departamento de Comayagua **CERTIFICA**: Que en el Tomo III de un libro original de Actas Municipales correspondiente a los Años 2014-2015 se encuentra el Punto de Acta No. 4 de Acta 222. La que literalmente dice: Alcaldía Municipal del Municipio de San José de Comayagua, Departamento de Comayagua, Sesión Ordinaria Celebrada por la Honorable Corporación Municipal de este Municipio, siendo el día Lunes 15 de Septiembre del año 2014 a las 1:00pm, Presidida por el Señor Alcalde Municipal, PM Mario Marco Mejía, con la asistencia de los regidores: Mario Gerardo Quintanilla C. regidor I, Cesar Rolando Morazán, regidor II, Luis Alonso Jiménez Reyes, regidor III, Guillermina Díaz, regidor IV, José Angel Muñoz, regidor V, Leonis Rolando Mendoza Guevara, regidor VI, presente la vice alcaldesa municipal SD. Rosina Elizabeth Gomez Barahona, los señores Edil Hernández Benítez, Comisionado Municipal, José Santos Enamorado representante de la Comisión Ciudadana de Transparencia y la Secretaria del despacho con lo cual se procedió en la siguiente manera: 1. 2. 3. 4. El señor Alcalde Municipal presenta a la Honorable Corporación Municipal la estimación de Presupuesto Municipal de Ingresos y Egresos para el año 2015, así como el adjunto el plan de Inversión Municipal el cual contiene los proyectos de Acuerdo a los Proyectos priorizados por la Comunidades en el Proyecto Focal II, Así también presenta el borrador del Plan de Arbitrios para el año fiscal 2015 y el Plan Operativo Anual Presupuestario 2015. A lo que la Honorable Corporación Municipal por unanimidad de votos Acuerda: PRIMERO: Convocar y Juramentar a los Presidentes de los Patronatos de Barrios Aldeas y Caseríos del Municipio para aprobar la Estimación de Ingresos y Egresos para el año fiscal 2015, el Plan de Inversión Municipal 2015, el Plan Operativo Presupuestario 2015 y el Plan de Arbitrios para el año fiscal 2015. SEGUNDO: [illegible] Firma Mario Marco Mejía Alcalde Municipal. Firma Mario Gerardo Quintanilla Regidor Primero, Firma Cesar Rolando Morazán Regidor Segundo, Firma Luis Alonso Jiménez Reyes Regidor Tercero, Firma Guillermina Díaz Regidor Cuarto, Firma José Angel Muñoz Regidor Quinto, Firma Leonis Rolando Mendoza Cardona Regidor Sexto, Firma y Sello Rosina Elizabeth Gomez Barahona Vice Alcaldesa Municipal, Firma y Sello de la Secretaria Municipal-Es Conforme a su Original.

Extendida en el Municipio de San José de Comayagua, Departamento de Comayagua, a los veintiséis (26) días del mes de octubre del año dos mil diecisiete (2017)

Secretaria Municipal

"Todos unidos trabajando por el desarrollo de nuestro Municipio"

12.3.5 Estimación del Plan de Inversión Municipal Año 2016, según los Proyectos priorizados – Proyecto FOCAL II

REPUBLICA DE HONDURAS
ALCALDÍA MUNICIPAL

CERTIFICACION

La Suscrita Secretaria Municipal de esta Municipalidad de San José de Comayagua, Departamento de Comayagua CERTIFICA: Que en el Tomo 44 del libro original de Actas Municipales correspondiente a los Años 2014-2016 se encuentra el Punto de Acta No. 8- del Acta 251. La cual dice: Acta de Cabildo Municipal del Municipio de San José de Comayagua, Departamento de Comayagua, Estado Honduras. Reunidos por la Honorable Corporación Municipal de esta Municipalidad siendo el día viernes 10 de Septiembre del año 2015 a las 10:00 horas, presididos por el Señor Alcalde Municipal, P.H. Mario Morazán Mejía, con la asistencia de los regidores siguientes: Mario Ulises Guardado G. regidor I, Cesar Rolando Marcelas, regidor II, Luis Alonso Jiménez Reyes, regidor III, Gamaliel Díaz, regidor IV, José Ángel Muñoz, regidor V, Belinda Isabel Alvarado, regidor VI, Juana Roberto Nieto Lagos Cambar, presente la Vice alcaldesa municipal C.D. Karlita Elizabeth Gomez Sandoval, ausente C.D. Hernández Sarbio, Contador Municipal José Carlos Chamorro, apoderado de la Comisión Ciudadana de Transparencia y la Secretaria del despacho Martha Patricia Villeda por Ausencia. Con el fin de dar cumplimiento a los artículos 1, 2, 3, 4, 5, 6 Elaboración del Plan de Inversión Municipal para el año 2016. El personal técnico de la Municipalidad y Alcalde Municipal presentaron a la Honorable Corporación Municipal un listado de priorizaciones de proyectos de las diferentes Comunidades del Municipio, el cual fue realizado en asambleas comunitarias y de acuerdo a los proyectos establecidos en el Proyecto Focal II, para una revisión e inclusión en el Plan de Inversión Municipal para el año 2016. A lo cual el personal técnico y Corporación Municipal integraron fondos de acuerdo a los porcentajes establecidos en Ley para ser incluidos al Plan de Inversión Municipal para el año 2016. No habiendo más que tratar firman y sellan Mario Morazán Mejía Alcalde Municipal, Firma Mario Ulises Guardado Regidor Primero, Firma Cesar Rolando Marcelas Rivera Segundo, Firma Luis Alonso Jiménez Reyes Regidor Tercero, Firma Gamaliel Díaz Regidor Cuarto, Firma José Ángel Muñoz Regidor Quinto, Firma y Sello Karlita Elizabeth Gomez Sandoval Vice Alcaldesa Municipal, Firma y Sello de la Secretaria Municipal. Es Conforme a su Original.

Extendida en el Municipio de San José de Comayagua Departamento de Comayagua a los veintisiete (27) días del mes de octubre del año dos mil diecisiete (2017).

Yolanda Isabel Garcia G.
Secretaria Municipal

"Juntos unidos trabajando por el desarrollo de nuestro Municipio"

12.3.6 Aprobación de zonas para la elaboración de los Planes Zonales Territoriales

REPÚBLICA DE HONDURAS
ALCALDÍA MUNICIPAL

CERTIFICACIÓN

La Suscrita Secretaria Municipal de esta Municipalidad de San José de Comayagua, Departamento de Comayagua CERTIFICA: Que en el Tomo 47 de su libro original de Actas Municipales correspondiente al Año 2017 se encuentra el Punto de Acta No. 11 del Acta 254, la cual literalmente dice: Alcaldía Municipal del Municipio de San José de Comayagua, Departamento de Comayagua. Sesión Ordinaria Celebrada por la Honorable Corporación Municipal de este Municipio, siendo el día lunes 17 de octubre del año 2016, a las 3:00pm, Presidida por el Señor Alcalde Municipal, [illegible] con la asistencia de la vice alcaldesa municipal [illegible], Korba Elizabeth Gomez Escalante y la asistencia de los regidores siguientes: [illegible] Regidor I, Cesar [illegible] Regidor II, [illegible] Regidor III, [illegible] Regidor IV, José Angel Munoz Regidor V, [illegible] Regidor VI, presente los señores [illegible] Secretario Municipal, José [illegible] Secretario de la Comisión Ciudadana de Transparencia y [illegible] Secretaria Municipal Adjunta, Juliana Garcia Ramos quien da fe de [illegible] 1, 2, 3, 4, 5, 11- La Honorable Vice Alcaldesa Municipal informa que en cuanto que de acuerdo a lo normativo para la formulación de los Planes de Desarrollo Municipal con enfoque de ordenamiento territorial el Municipio de San José de Comayagua, ha realizado las siguientes etapas del proceso de planificación, 1. Levantamiento de líneas base en todo el Municipio. 2. Redacción del informe estudio de indicadores socioeconómicos de línea de base a nivel comunitario del Municipio. 3. Jornadas de capacitación para la elaboración de Planes de Desarrollo Comunitario con la participación de líderes comunitarios. 5. Revisión y redacción de Planes de Desarrollo Comunitario (22 comunidades, 8 barrios del área urbana y 5 barrios de la ciudad de Delicias) 35 planes de desarrollo elaborados. Continuando con las etapas de planificación y a fin de elaborar el Plan de Desarrollo Municipal solicita a la Corporación Municipal la aprobación de los Planes Zonales Territoriales. Fase IV. Elaboración de los Planes Zonales Territoriales. Zonas Propuestas. Sector 1. Puerta del Potrero, El Zapote, Los Mancenas, El Marquito. Sector 2. Los Arenas, Los Lagartillos, Zongopamo, La Peñasita. Sector 3. Área Urbana B.J.C. Sector 4. Delicias, El Zarzal, Nueva San José, El Chagüite. Sector 5. El Potrero, Nueva Esperanza. Sector 6. El Calichal, El Cornea, El Chaparral. Sector 7. Nueva Vida, Higueronas, Huerta de Fede. Sector 8. El Divino, La Paz, Laguna Seca. A lo que la Honorable Corporación Municipal por unanimidad de votos Acuerda: Aprobar las propuestas presentadas por la Vice Alcaldesa Municipal para la elaboración de los Planes Zonales Territoriales del Proyecto Focal. II. Firma de la Sra. Firma y Sello Maria Marcela de la Alcalde Municipal, Firma Mario Gerardo Galindo, Regidor Primero, Firma Oscar Rolando Menjivar Regidor Segundo, Firma Luis Alonso Brenner Reyes Regidor Tercero, Firma Gumercindo Díaz Regidor Cuarto, Firma José Angel Muñoz Regidor Quinto, Firma Lesvia Rolando Menjivar Duarte Regidor Sexto, Firma y Sello Korba Elizabeth Gomez Escalante Vice Alcaldesa Municipal, Firma y Sello de la Secretaria Municipal-Es Conforme a su Original.

Extendida en el Municipio de San José de Comayagua, Departamento de Comayagua a los veintisiete (2017) días del mes de octubre del año dos mil diecisiete (2017).

Secretaria Municipal

"Trabajando unidos por el desarrollo de nuestro Municipio"

12.3.7 Entrega de Planes de Desarrollo Comunitario impresos

REPÚBLICA DE HONDURAS
ALCALDÍA MUNICIPAL
San José de Comayagua, Comayagua
Honduras
correo@hotmail.com

CERTIFICACION

La Suscrita Secretaria Municipal de esta Municipalidad de San José de Comayagua, Departamento de Comayagua **CERTIFICA:** Que [illegible] de un libro original de Actas Municipales correspondiente a los Años 2016/2017 se encuentra el punto de Acta No. [illegible] del Acta 200 La que literalmente dice: Alcaldía Municipal del Municipio de San José de Comayagua, Departamento de Comayagua, Sesión Ordinaria Celebrada por la Honorable Corporación Municipal en este Municipio, siendo el día viernes 13 de enero del año 2017, a las 6:04p.m. Presidida por el Señor Alcalde Municipal **P.M. Mario Marcelo Mejía**, con la asistencia de la vice alcaldesa municipal **Sbt. Karina Elizabeth Gómez Barahona** y con la asistencia de los regidores siguientes por su orden **H-B-N-M-V-I**, Mario Canales Guardado, Oscar Rolando Menaldo, Luis Alonso Jiménez Reyes, Gerardo Díaz, José Angel Muñoz, Leonis Rolando Menaldo Cardona, presente el señor José Santos Espinosa secretario de la OCT y presente la Secretaria Municipal Marcela Jiménez García, quien da Fe de lo actuado, donde se procedió de la siguiente manera: 1. 2. 3. 4. 5. 6-**Proyecto Focal II. La Vice Alcaldesa Municipal presenta en Pleno los Planes de Desarrollo Comunitario de las 10 Aldeas y 2 Caseríos**, del cuarto de II Bunkers del Cerro Ortiguera y Alamos de la Comunidad de Las Aldeas del Municipio de San José de Comayagua, los cuales fueron preparados con el apoyo técnico de la Secretaría Interior y Población a través del programa de Fortalecimiento de las Capacidades Locales Focal II Técnico Facilitadores de la Municipalidad Mancomunidad AVUTRIOLACC, BCIE. Con esto pensar a disposición de las instituciones públicas y privadas, ONG, cooperativas y todas aquellas organizaciones que tengan interés de tener acceso a la información allí contenida, para impulsar proyectos de desarrollo en las Comunidades. En relación los costos de las fases de proyectos planteados y para ser lo más específico posible tanto en los planes de Desarrollo Comunitario no se incluye la información presupuestaria de los mismos, en cambio en los Planes Zonales Territoriales no se [illegible] dejando a cada Vecino conocer el costo de cada proyecto según su concepto; las actividades se integrarán en el Plan de Inversión Municipal y su ejecución será de acuerdo a la capacidad financiera de la Municipalidad. El aporte comunitario de cada proyecto también no [illegible] es calculado, valorizado local y otras [illegible] en cada caso de acuerdo al proyecto. Por lo que la Honorable Corporación Municipal por unanimidad de votos Acuerda: Por recibido los Planes de Desarrollo Comunitario presentados por la Vice Alcaldesa Municipal programarse la entrega de los mismos a cada Comunidad. Es Copia de la Misma. Firma y Sello Mario Marcelo Mejía Alcalde Municipal, Firma Mario Gerardo Guardado Regidor Primero, Firma Oscar Rolando Menaldo Regidor Segundo, Firma Luis Alonso Jiménez Reyes Regidor Tercero, Firma Gerardo Díaz Regidor Cuarto, Firma José Angel Muñoz Regidor Quinto, Firma Leonis Rolando Menaldo Cardona Regidor Sexto, Firma y Sello Karina Elizabeth Gómez Barahona Vice Alcaldesa Municipal, Firma y Sello de la Secretaria Municipal-Es Conforme a su Original.
Extendida en el Municipio de San José de Comayagua, Departamento de Comayagua, a los veintisiete (27) días del mes de octubre del año dos mil diecisiete (2017).

Marcela José de García G.
Secretaria Municipal

"Todos unidos trabajando por el desarrollo de nuestro Municipio"

12.3.8 Validación de 8 Planes Zonales Territoriales y conformación de la Comisión Técnica Municipal para el proceso de elaboración del Plan de Desarrollo Municipal con enfoque de Ordenamiento Territorial

REPÚBLICA DE HONDURAS
ALCALDÍA MUNICIPAL

CERTIFICACIÓN

La Secretaria Municipal de este Municipio de San José de Comayagua, Departamento de Comayagua **CERTIFICA**: Que en el Tomo [illegible] de Actas Municipales correspondiente a los Años [illegible] que contiene el Folio No. [illegible] al [illegible] se encuentra el Acta Municipal del Municipio de San José de Comayagua, Departamento de Comayagua, Que en Cabildo Deliberativo por la Honorable Corporación Municipal de este Municipio, de fecha [illegible] de [illegible] del año 2017, a las [illegible] Presidido por el Señor Alcalde Municipal, Profesor Mario Morazán Mejía, con la asistencia de la Vice Alcaldesa Municipal Sra. Karina Elizabeth Gómez Bustillo y con la asistencia de los regidores siguientes por su orden: [illegible] M. Marco Corrado Quezada Garcia, Oscar Roberto Menjívar, Luis Alonso Jiménez Reyes, Guillermo Díaz, José Angel Muñoz, Lesly Rolando Menjívar Cuellar, presente el señor José Santos Enamorado representante de la DCT y presente la Secretaria Municipal Yolanda Janeth García Gómez quien da fe de lo actuado durante el proceso de la siguiente manera: 1.-2.-3.-4.-5.-6.- La Vice Alcaldesa Municipal Hondra Elizabeth Gómez en el punto del propuesto Tema 1.-1- solicita validar los 8 Planes Zonales Territoriales 2- Conformación del Equipo Técnico Municipal (coordinador de Ordenamiento Territorial Municipal) encargado de la programación y elaboración del Plan de Desarrollo Municipal con enfoque de Ordenamiento Territorial PDM-OT. A lo que La Honorable Corporación Municipal por unanimidad de votos Acuerda lo solicitado. Así como la Comisión, cuyo objetivo de la Capacitación consta de: Ingeniero Municipal, CMM, UMA, Catastro Municipal, Juez de Municipal, Policía Municipal, Secretaria Municipal, Administración, Auditoría Municipal, Jefe de la Sección, Firma y Sello Mario Morazán Mejía Alcalde Municipal, Firma Mario Corrado Quezada Regidor Primero, Firma Oscar Roberto Menjívar Regidor Segundo, Firma Luis Alonso Jiménez Reyes Regidor Tercero, Firma Guillermo Díaz Regidor Cuarto, Firma José Angel Muñoz Regidor Quinto, Firma Lesly Rolando Menjívar Cuellar Regidor Sexto, Firma y Sello Karina Elizabeth Gómez Bustillo Vice Alcaldesa Municipal, Firma y Sello de la Secretaria Municipal-Es Conforme a su Original.

Extendida en el Municipio de San José de Comayagua, Departamento de Comayagua, a los veintisiete (27) días del mes de octubre del año dos mil dieciocho (2017).

Yolanda Janeth García G.
Secretaria Municipal

"Juntos estamos trabajando por el desarrollo de nuestro Municipio"

12.3.9 Asistencia Técnica de la Dirección de Planificación y Gobernabilidad Local de la Secretaría de Derechos Humanos, Justicia, Gobernación y Descentralización

REPÚBLICA DE HONDURAS
ALCALDÍA MUNICIPAL

CERTIFICACIÓN

La Suscrita Secretaria Municipal de este Municipalidad de San José de Comayagua, Departamento de Comayagua CERTIFICA: Que en el Tomo 47 de su libro original de Actas Municipales correspondiente al Año 2017 se encuentra el Punto de Acta No. 10 del Acta 310. La cual literalmente dice: Alcaldía Municipal de Municipio de San José de Comayagua, Departamento de Comayagua, Sesión Ordinaria Celebrada por la Honorable Corporación Municipal de este Municipio, siendo a los Miércoles 1 de junio del año 2017, a las 10:00 am, Presidida por el Señor Alcalde Municipal Profesor Mario Marco Vejla, con la asistencia de la vice alcaldesa municipal Sra. Karina Alvarado Bustillo y con la asistencia de los regidores siguientes por su orden: [illegible], Mario Gerardo Quintanilla García, Oscar Rolando Mendoza, Luis Alonso Jiménez Reyes, Comendado Díaz, José Angel Muñoz, Jovany Rolando Mendoza Cardona, presente el señor José Carlos Diamondo representante de la OFT y presente la Secretaria Municipal Nicole Jordán García Gómez quien da Fe de lo actuado donde se procedió de la siguiente manera: [illegible] Proyecto Fiscal II. Para continuar con el proceso de elaboración del Plan de Desarrollo Municipal con enfoque de ordenamiento territorial, se contará con la asistencia técnica de un técnico de planificación de la Dirección de Planificación y Gobernabilidad Local de la Secretaría de Derechos Humanos, Justicia, Gobernación y Descentralización (SDHJGD). La Municipalidad cubrirá con los gastos de Movilización, Alimentación y Alojamiento por parte de la Secretaría. Firma y Sello: Mario Marco Vejla Alcalde Municipal, Firma: Mario Gerardo Quintanilla Regidor Primero, Firma: Oscar Rolando Mendoza Regidor Segundo, Firma: Luis Alonso Jiménez Reyes Regidor Tercero, Firma: Comendado Díaz Regidor Cuarto, Firma: José Angel Muñoz Regidor Quinto, Firma: Jovany Rolando Mendoza Cardona Regidor Sexto, Firma y Sello: Karina Alvarado Bustillo Vice Alcaldesa Municipal, Firma y Sello de la Secretaria Municipal: Es Conforme a su Original.
Extendida en el Municipio de San José de Comayagua, Departamento de Comayagua a los veintiocho (27) días del mes de septiembre de año dos mil diecisiete (2017).

Alondra Nahiely Díaz C.
Secretaria Municipal

"Juntos unidos trabajando por el desarrollo del nuestro Municipio"

12.3.10 Aprobación de período de ejecución del Plan de Desarrollo Municipal con enfoque de Ordenamiento Territorial

REPÚBLICA DE HONDURAS
ALCALDÍA MUNICIPAL
San José de Comayagua, Comayagua
[illegible]

CERTIFICACION

La Suscrita Secretaria Municipal de esta Municipalidad de San José de Comayagua, Departamento de Comayagua CERTIFICA: Que en el **Tomo 47** de un libro original de Actas Municipales correspondiente al Año 2017 se encuentra el punto de **Acta No. 13 del Acta 342.** La que literalmente dice: Alcaldía Municipal del Municipio de San José de Comayagua, Departamento de Comayagua, Sesión Ordinaria Celebrada por la Honorable Corporación Municipal de este Municipio, siendo el día Miércoles 5 de julio del año 2017, a las 2:00am. Presidida por el Señor Alcalde Municipal, P.M. Mario Mendoza Mejía, con la asistencia de la vice alcaldesa municipal SR. Konisa Elizabeth Gómez Barahona y con la asistencia de los regidores siguientes por su orden I-II-III-IV-V-VI, Mario Gerardo Guzmán García, Oscar Rolando Manzales, Luis Alonso Jiménez Reyes, Gumercindo Díaz, José Ángel Muñoz, Leonis Rolando Mendiaga Cáceres, presente el señor José Santos Enamorado representante de la CCT y presente la Secretaria Municipal [illegible] García Gómez quien da Fe de lo actuado donde se procedió de la siguiente manera: 1...2...3...4...5...13) **La Señora Vice Alcaldesa Municipal informa que la próxima semana se dará inicio a los talleres con objeto de elaborar el Plan de Desarrollo Municipal para lo cual solicita la aprobación del plazo para ejecutar el PDM. A lo que La Honorable Corporación Municipal Acuerda: Que el Plan de Desarrollo Municipal PDM sea elaborado con un plazo de 8 años.**15) Cierre de la Sesión. Firma y Sello Mario Mendoza Mejía Alcalde Municipal, Firma Mario Gerardo Guzmán Regidor Primero, Firma Oscar Rolando Manzales Regidor Segundo, Firma Luis Alonso Jiménez Reyes Regidor Tercero, Firma Gumercindo Díaz Regidor Cuarto, Firma José Ángel Muñoz Regidor Quinto, Firma Leonis Rolando Mendiaga Cáceres Regidor Sexto, Firma y Sello Konisa Elizabeth Gómez Barahona Vice Alcaldesa Municipal. Firma y Sello de la Secretaria Municipal.-Es Conforme a su Original.

Extendida en el Municipio de San José de Comayagua, Departamento de Comayagua, a los veintisiete (27) días del mes de octubre del año dos mil diecisiete (2017).

[illegible]
Secretaria Municipal

"Todos unidos trabajando por el desarrollo de nuestro Municipio"

12.3.11 Aprobación de celebración de un Cabildo Abierto para la validación del Plan de Desarrollo Municipal

REPÚBLICA DE HONDURAS
ALCALDÍA MUNICIPAL
San José de Comayagua, Comayagua
Tel. [illegible]
[illegible]

CERTIFICACION

La Suscrita Secretaria Municipal de esta Municipalidad de San José de Comayagua, Departamento de Comayagua **CERTIFICA**: Que en el Tomo 47 de un libro original de Actas Municipales correspondiente al año 2017 se encuentra el punto de Acta No. [illegible] del Acta [illegible] que literalmente dice: Alcaldía Municipal del Municipio de San José de Comayagua, Departamento de Comayagua. Sesión Ordinaria Celebrada por la Honorable Corporación Municipal de este Municipio iniciando el día Martes 1 de Agosto del año 2017, a las [illegible]. Presidida por el Señor Alcalde Municipal, Fidel Mario Morazán Melgar, presente la Vice Alcaldesa Municipal [illegible] Rosibel Estefany Gómez Bonilla, presentes los Regidores Municipales siguientes: por la Planilla [illegible] Mario Orlando Garcia Garcia, Cesar Rolando Menjivar, Luis Alonso Jiménez Moya, Consuelo Díaz, José Angel Muñoz Garcia, encontrándose con permiso especial el señor Lucio Rolando Cuerno regidor [illegible] presente el señor Pablo Tabora Menjivar Contador Municipal y presente la Secretaria Municipal Wendy Jeraldine Garcia Gomez quien da Fe de lo actuado donde se procede de la siguiente manera: 1...2...3...4...5...14- **La Vice Alcaldesa Municipal solicita la aprobación de un Cabildo Abierto para la validación del Plan de Desarrollo municipal. La Corporación Municipal Aprueba la celebración de un Cabildo Abierto el día Jueves 14 de Septiembre del 2017. Hora 9:00 a.m.** 15) Cierre de la Sesión. Firma y Sello Mario Morazán Melgar Alcalde Municipal. Firma Mario Gerardo Guardado Regidor Primero, Firma Cesar Rolando Menjivar Regidor Segundo, Firma Luis Alonso Jiménez Rivera Regidor Tercero, Firma Guillermo Díaz Regidor Cuarto, Firma José Angel Muñoz Regidor Quinto, Firma y Sello Konia Elizabeth Garcia Bonilla Vice Alcaldesa Municipal, Firma y Sello de la Secretaria Municipal. Es Conforme a su Original.

Extendido en el Municipio de San José de Comayagua, Departamento de Comayagua, a los veinte (20) días del mes de octubre del año dos mil diecisiete (2017).

[illegible]
Secretaria Municipal

"Todos unidos trabajando por el desarrollo de nuestro Municipio"

12.3.12 Cabildo abierto-Aprobación del Plan de Desarrollo Municipal con enfoque de Ordenamiento Territorial y conformación de la instancia para seguimiento al plan para que el mismo sea ejecutado

REPUBLICA DE HONDURAS
ALCALDÍA MUNICIPAL
San José de Comayagua, Comayagua
Tel. 2229-9701
municipalidad_sanjose@yahoo.com

CERTIFICACION

La Suscrita Secretaria Municipal de esta Municipalidad de San José de Comayagua, Departamento de Comayagua **CERTIFICA**: Que en el Tomo 01 de un libro original de Actas Municipales correspondiente al Año 2017 se encuentra el punto de Acta No. 4-8 del Acta 61: La que literalmente dice: Alcaldía Municipal del Municipio de San José de Comayagua, Departamento de Comayagua, Sesión de Cabildo Abierto Celebrada por la Honorable Corporación Municipal de este Municipio, siendo el día Jueves 14 de Septiembre del año 2017, a las 9:00am, Presidida por el Señor Alcalde Municipal, P.M Mario Mancia Mejía, con la asistencia de la vice alcaldesa municipal SB. Koritza Elizabeth Gómez Barahona y con la asistencia de los regidores siguientes, Oscar Rolando Manuales, Regidor II, Gumercindo Díaz, Regidor IV, José Ángel Muñoz, Regidor V, faltando si excuse los Regidores Mario Gerardo Guzmán y Luis Alonso Jiménez Reyes, encontrándose con permiso especial el Regidor Leonis Rolando Maradiaga Cuéllar, presente el Señor José Santos Enamorado representante de la CCT y el Señor Pedro Tabora Miembrete Comisionado Municipal. Así mismo hubo representación del Proyecto Aldea Global, Honduras Crecimiento y AMUPROLAGO, asamblea presente la cual consta de un listado de asistencias encontrándose en el archivo de la Secretaría actos de protocolo. 1- Invocación a Dios dirigida por el Señor José celestino Vásquez. II. Entonación del Himno Nacional Dirigido por la Profesora Angela Portillo III. Palabras de bienvenida carga de la Secretaría Municipal. Desarrollo de la Agenda: I. Comprobación del Quorum 2- Apertura del Cabildo Abierto para la socialización y Validez del PDM-OT. 3- Lectura de la agenda realizada por la Secretaría Municipal 4- En uso de la palabra la Señora Vice Alcaldesa Municipal ofreció a la asamblea presente una breve reseña del Proyecto Focal Fortalecimiento de las Capacidades Locales así como el Marco Legal del mismo. Acto seguido mediante presentación digital presento el Plan de Desarrollo Municipal con enfoque de Ordenamiento Territorial PDM-OT. Haciendo énfasis de las fases del proceso de elaboración del Plan los cuales fueron: 1- Preparatoria y de inducción 2- Elaboración de línea de base socioeconómica 3- Elaboración de Planes de Desarrollo Comunitario 4- Elaboración de los Planes Zonales Territoriales 5- Construcción de la Visión Compartida y proyectos estratégicos 6- Revisión y actualización de otros planes 7- Elaboración del Plan de Inversión Multisectorial y Plurianual con enfoque de Ordenamiento Territorial 8- Elaboración del Plan de Inversión 2018 9- Consolidación y redacción del plan 10- Socialización, revisión final y edición ofreciendo en detalle cada una de las actividades realizadas durante cada fase. Finalmente de socializado el Plan de Desarrollo Municipal con enfoque de Ordenamiento Territorial la Señora Vice Alcaldesa Municipal agradeció a cada uno de los actores involucrados durante todo el proceso. Así también propone que una vez sea validado se incluya la instancia de seguimiento al Plan de Desarrollo Municipal. La Honorable Corporación Municipal del Municipio de San José de Comayagua y Asamblea Comunitaria por unanimidad de votos Acuerdan: Aprobar en todas y en cada una de sus partes el Plan de Desarrollo Municipal con enfoque de Ordenamiento Territorial 2018-2025. Así mismo se aprueba la inclusión de la instancia para el seguimiento al Plan para que el mismo sea ejecutado. Queda integrado por las siguientes personas: En representación de los Patronatos el Señor José Ramón Castro Bardales y el Señor José Celestino Vásquez, Profesora Sulma Dinora Castañeda Mazariegos Directora Municipal de Educación, Señor José Santos Enamorado presidente de la Comisión Ciudadana de Transparencia, Pedro Tabora Miembrete Comisionado Municipal y el Licenciado Héctor Alexis Oliva Director Ejecutivo de AMUPROLAGO.7) Cierre de la Sesión, Firma y Sello Mario Mancia Mejía Alcalde Municipal, Firma Oscar Rolando Manuales Regidor Segundo, Firma Gumercindo Díaz Regidor Cuarto, Firma José Angel Muñoz Regidor Quinto, Firma y Sello Koritza Elizabeth Gómez Barahona Vice Alcaldesa

"Todos unidos trabajando por el desarrollo de nuestro Municipio"

REPUBLICA DE HONDURAS
ALCALDÍA MUNICIPAL

[illegible]

Municipal, Pablo y Elio Valeriano Jiménez Garcia Gomez Secretario Municipal, Certifica que la Original.

Extendida en el Municipio de San José de Comayagua, Departamento de Comayagua, a los veintisiete (27) días del mes de octubre del año dos mil diecisiete (2017).

[illegible]
Secretaria Municipal

"Todos unidos trabajando por el desarrollo de nuestro Municipio"

12.4 Cartas de compromisos

12.4.1 Levantamiento de la línea de base socioeconómica

CARTA DE COMPROMISOS

CARTA DE COMPROMISOS ENTRE EL PROYECTO DE FORTALECIMIENTO DE LAS CAPACIDADES LOCALES (FOCAL II) DEPENDIENTE DE LA SECRETARIA DEL INTERIOR Y POBLACION (SEIP), LA MUNICIPALIDAD DE SAN JOSÉ DE COMAYAGUA Y LA MANCOMUNIDAD AMUPROLAGO, PARA EL LEVANTAMIENTO DE LA LÍNEA DE BASE SOCIOECONÓMICA TERRITORIAL DEL MUNICIPIO.

Yo, **Mario Mancia Mejía**, Alcalde Municipal del Municipio de **San José de Comayagua**, que en adelante se denominará **La Municipalidad**, y la Señora **Sub-Secretaria del Interior y Población (SEIP), Dra. Estela Cardona**, en su calidad de Directora del Proyecto Fortalecimiento de Capacidades Locales que en lo sucesivo se denominará **FOCAL II**, y el Sr. Presidente de la Mancomunidad AMUPROLAGO **Ing. Roberto Pineda Chacón** que en lo sucesivo se denominará **Mancomunidad**, todos mayores de edad, con capacidad para negociar en representación de sus instituciones, hemos convenido celebrar, la presente Carta de Compromisos, la cual se ajustará a los términos y estipulaciones que a continuación se consignan:

Que es de interés de la Municipalidad de San José de Comayagua, SEIP y de la Mancomunidad AMUPROLAGO, en promover los Objetivos y Metas de Desarrollo del Milenio (ODM), la Estrategia de Reducción de la Pobreza (ERP), los Objetivos de la Visión de País y El Plan de Nación, para lo cual es necesaria la construcción social de indicadores socioeconómicos a nivel de municipios.

Que el levantamiento de la Línea de Base Socioeconómica a nivel territorial de los municipios representa un instrumento válido para medir hacia el futuro los avances en materia de desarrollo, reducción de la pobreza y cumplimiento de los ODM – ERP - Visión de País y Plan de Nación y de los propios procesos que impulsan los actores locales.

Que el levantamiento de esta Línea de Base Socioeconómica beneficiará a los gobiernos locales, sociedad civil, instituciones públicas y privadas, programas, proyectos y organismos de cooperación nacional e internacional.

Que la Municipalidad de San José de Comayagua ha expresado su pleno interés en levantar una línea de base que muestre la situación socioeconómica actual del municipio en cuanto a los ODM –ERP- Visión de País y Plan de Nación, con apoyo del Proyecto de Fortalecimiento de Capacidades Locales FOCAL II y la Mancomunidad.

* Los abajo suscritos nos comprometemos en lo siguiente:

I. DE LOS OBJETIVOS

1.1 OBJETIVO GENERAL

Lograr de forma participativa el fortalecimiento de capacidades institucionales del municipio, en el marco de la GDM –EKP- Visión de País, Plan de Nación, con el fin de la gestión de procesos en la toma de decisiones y toma de decisiones en materia de desarrollo.

1.2 OBJETIVOS ESPECÍFICOS

- Capacitar a los servidores locales y organizaciones de la sociedad civil sobre la importancia de generar indicadores para medir la GDM –EKP- Visión de País y Plan de Nación a nivel local.
- Establecer compromisos a nivel local como diferentes actores sociales e institucionales para fortalecer el fortalecimiento institucional de los indicadores.
- Involucrar a participantes en la toma de decisiones en fortalecimiento institucional para generar los indicadores.

II. DE LAS RESPONSABILIDADES DE LAS PARTES:

2.1. Del Proyecto de Fortalecimiento de Capacidades Locales (FOCAL II)

1. Brindar la asistencia técnica para el proceso de planificación, organización, dirección, control, seguimiento y evaluación del fortalecimiento de la gestión municipal.
2. Capacitar a los colaboradores locales (técnicos de UTM/Mancomunidad, técnicos municipales) en los aspectos conceptuales y metodológicos para el desarrollo del proceso.
3. Brindar la capacitación sobre el programa de digitación de datos.
4. Asignar un equipo técnico para que se encargue de promover, organizar, coordinar y mantener el proceso de fortalecimiento institucional.
5. Proporcionar apoyo para la capacitación, formación, asesoría técnica en el fortalecimiento de las áreas de base.
6. Apoyar en la revisión y análisis del informe de los avances, obstáculos

2.2. De la Mancomunidad AMUPIMOR ACIO

1. Asignar los fondos para apoyar el proceso de conservación, capacitación, asistencia, seguridad y evaluación de resultados.

2. Realizar las convocatorias a los miembros y asegurar la participación de las autoridades y líderes municipales.

3. Apoyar el proceso de digitación de las encuestas y el respectivo análisis de los resultados.

4. Participar en los talleres de seguimiento, evaluación y acción participativa para mejorar el proceso.

2.3. De la Municipalidad de San José de Comayagua

1. Asignar los fondos de la UMAVIMA, Desarrollo Comunitario e técnicos necesarios evaluaciones para el levantamiento de línea de base como aporte municipal durante el desarrollo del Proceso.

2. Identificar, seleccionar y convocar a los servidores y líderes comunitarios e institucionales que se involucrarán en el proceso.

3. Proporcionar el lugar y las condiciones logísticas apropiadas para la realización de los eventos de capacitación y acompañamiento de Línea Base.

4. Los servidores Municipales acompañarán los eventos de capacitación, monitoreo y jornadas de evaluación de que se realicen.

5. Motivar, incentivar y capacitar a los directivos de los Patronatos y a los Líderes Comunitarios seleccionados para que participen en el proceso y asuman con alto compromiso la ejecución de las actividades que adquieran.

6. Identificación y selección de fuerza comunitaria que serán los encargados del levantamiento de la línea de base.

7. Asumir los costos de movilización de los capacitadores, facilitadores de los talleres, monitoreo, evaluación y sistematización de los resultados obtenidos de acuerdo a la planificación presupuestaria propuesta por los servidores municipales ya capacitados.

8. Realizar gestiones para la implementación del Proceso PDCM. II en el ámbito municipal.

III. ENMIENDAS

La presente Carta de Compromiso podrá ser modificada de común acuerdo entre las partes, a solicitud de cualquiera, mediante nota oficial, pero siempre se comprueba en un acuerdo los aspectos que la modifiquen.

IV. DOMICILIO

Para los efectos correspondientes, las partes convienen en que el domicilio de esta Carta de Compromiso sea la cabecera municipal del municipio de San José de Comayagua, departamento de Comayagua.

V. VIGENCIA Y DURACIÓN

La presente Carta de Compromiso estará en vigencia a partir del 1 de Marzo del 2017 y por un período de (2) años, podrá ser modificado o anulado de común acuerdo entre las partes.

En fe de lo anteriormente expuesto, los suscritos firmamos esta Carta de Compromiso en la sede de AMUPROCLAGO, Aldea Monte Verde, Municipio de Santa Cruz de Yojoa, Cortés, a los dos días del mes de Marzo del 2017.

Ing. Roberto Pineda Chacón
Presidente de la Mancomunidad
AMUPROCLAGO

Dra. [illegible]
Secretaria del Tribunal [illegible]
Director del proceso [illegible]

PM: Mario Maradiaga Mejía
Alcalde Municipal
San José de Comayagua

[illegible]
Cc: Mancomunidad
Cc: Municipalidad
Consultor

12.4.2 Elaboración de Planes de Desarrollo Comunitario

CARTA DE COMPROMISO

CARTA DE COMPROMISO ENTRE EL PROYECTO DE FORTALECIMIENTO DE LAS CAPACIDADES LOCALES (FOCAL II) DEPENDIENTE DE LA SECRETARIA DEL INTERIOR Y POBLACIÓN (SEIP), LA MUNICIPALIDAD DE SAN JOSÉ DE COMAYAGUA, Y LA ASOCIACIÓN MUNICIPAL ANUPIDLAGO, PARA ELABORACIÓN DE LA PDM DE DESARROLLO MUNICIPAL CON ENFOQUE DE ORDENAMIENTO TERRITORIAL.

Yo, [illegible], Alcalde Municipal de la Municipalidad de San José de Comayagua, que en adelante se denominará la Municipalidad, y Presidente de la Mancomunidad ANUPIDLAGO, que en lo sucesivo se denominará Mancomunidad, y la Señora Sub-Secretaria del Interior y Población (SEIP), Lic. Estela Cardona, en su calidad de Coordinadora del Proyecto Fortalecimiento de Capacidades Locales, que en lo sucesivo se denominará FOCAL II, [illegible] de edad, con capacidad para negociar y [illegible], en nuestra condición oficial, la presente Carta de Compromiso, [illegible] y estipulaciones que a continuación se consignan:

Que en la [illegible] de la Municipalidad de San José de Comayagua, SEIP [illegible] la Mancomunidad ANUPIDLAGO [illegible] Objetivos y Metas de Desarrollo de Milenio (ODM), la Estrategia de Reducción de la Pobreza (ERP), y los Objetivos de la Visión de País y El Plan de Nación para lo cual es necesaria la elaboración de los PDCs y [illegible] del PDM, de acuerdo con los resultados de los indicadores establecidos por [illegible] del país.

Que la [illegible] de los PDM [illegible] Enfoque de Ordenamiento Territorial [illegible] para [illegible] los [illegible] en materia de desarrollo local, educación de la niñez y [illegible] de los ODM, ERP, Visión de País y Plan de Nación, y de las políticas sectoriales [illegible] que [illegible] a nivel local.

Que el desarrollo de los PDM con enfoque Rural y de Ordenamiento Territorial [illegible] a los [illegible] locales, municipales, [illegible], instituciones públicas y privadas, [illegible] programas y proyectos [illegible].

Que la Municipalidad de San José de Comayagua [illegible] los planes [illegible] relacionados con los PDM con enfoque Rural y de Ordenamiento Territorial, con apoyo del Proyecto de Fortalecimiento de Capacidades Locales (FOCAL II), y la Mancomunidad [illegible]

LOS ABAJO SUSCRITOS NOS COMPROMETEMOS EN LO SIGUIENTE:

I. DE LOS OBJETIVOS

1.1 OBJETIVO GENERAL.

Disponer en cada municipio los PDCs con enfoque Rainer, Ordenamiento de Vida y de Ordenamiento Territorial, en el marco de los ODM – ERP – Visión de País y Plan de Nación, como base para la gestión de procesos sostenible en la lucha contra la pobreza y el desarrollo local.

1.2 OBJETIVOS ESPECIFICOS

1. Concientizar a las autoridades locales y organizaciones de la sociedad civil sobre la importancia de elaborar los PDCs con enfoque Rainer, de Ordenamiento Territorial, para contribuir al cumplimiento de los ODM – ERP – Visión de País y Plan de Nación a nivel local.
2. Establecer compromisos a nivel local entre diversos actores sociales e institucionales para elaborar los PDC y dar seguimiento a dichos Planes.
3. Incidir en la participación ciudadana en los procesos de planificación territorial local.

II. DE LAS RESPONSABILIDADES DE LAS PARTES:

2.1. Del Programa de Fortalecimiento de Capacidades Locales (FODECAL II)

1. Asignar un grupo técnico para que promueva, capacite, supervise y acompañe el proceso de planificación territorial a nivel comunitario, con enfoque Rainer y de Ordenamiento Territorial.

2. Sensibilizar a las autoridades locales, y capacitar a los técnicos de las Mancomunidades, técnicos facilitadores municipales y profesionales locales (promotores de salud, maestros, entre otros), así como a los líderes de las comunidades previamente seleccionadas, en los aspectos conceptuales y metodológicos para el desarrollo del proceso en materia de planificación territorial comunitaria.

3. Brindar la asistencia técnica para el proceso de planificación, organización, dirección, control, supervisión, seguimiento y evaluación para la elaboración de los PDCs, con base a los resultados del levantamiento de la línea de base por cada comunidad.

4. Dar seguimiento y supervisión a la preparación de los Planes de Desarrollo Comunitario (PDCs), bajo la facilitación de los líderes comunitarios y la coordinación y supervisión de los técnicos municipales y de la mancomunidad.

2.2. De la Mancomunidad AMUPROLAGO

1. Asignar por lo menos un técnico, por cada cinco municipios, para apoyar el proceso de organización, capacitación, asesoría, supervisión y seguimiento del proceso planificación de los PDCs.

2. Capacitar a los técnicos municipales (en una experiencia piloto de 5 comunidades por municipio) y acompañar a ellos en las jornadas de capacitación a los líderes comunitarios.

3. Brindar seguimiento, supervisión y asesoría técnica a los procesos de preparación de los PDCs por cada municipio asignado.

4. Realizar las convocatorias a las reuniones y asegurar la participación de las autoridades y técnicos municipales en estrecha coordinación y consulta con el Proyecto.

5. Participar en las reuniones de seguimiento y evaluación, y asumir compromisos para mejorar y sostener el proceso.

6. Convocar reuniones esporádicas con autoridades o representantes de FOCAL para conocer el avance y la ejecución de la supervisión por los responsables.

2.3. De la Municipalidad de San José de Comayagua

1. Conforme la cantidad de comunidades del municipio (un técnico por cada 20 comunidades), asignar los técnicos por capacitarse (tiempo completo) para el proceso de planificación territorial local (PDCs), como contraparte municipal durante el desarrollo del proceso y seguimiento al mismo.

2. Elaborar un plan de trabajo municipal con presupuesto para el desarrollo del proceso de planificación y elaboración de los PDCs.

3. Identificar, seleccionar y convocar a las autoridades y líderes comunitarios e institucionales que se involucrarán en el proceso.

4. Proporcionar el local y las condiciones logísticas apropiadas para la realización de los talleres de capacitación a los líderes comunitarios, sobre la metodología para elaboración de los PDCs.

5. Los miembros Corporativos acompañarán los talleres de capacitación, reuniones y jornadas de socialización que se realicen.

6. Motivar e incentivar a los directivos de los Patronatos y Líderes Comunitarios que se involucren en el proceso y asuman con alta responsabilidad los compromisos que adquieran.

7. Asumir los costos de las capacitaciones, movilización de los facilitadores técnicos municipales, validación y socialización de los resultados obtenidos de acuerdo a la planificación y presupuesto preparado por los técnicos municipales ya capacitados.

III. ENMIENDAS

La presente Carta de Compromisos podrá ser modificada de común acuerdo entre las partes, a solicitud de cualquiera, mediante nota oficial, pero siempre se consignará en un adendum los aspectos que la modifican.

IV. DOMICILIO

Para los efectos correspondientes, las partes convienen en que el domicilio de esta Carta de Compromisos sea la cabecera municipal del municipio de **San José de Comayagua.**

IV. VIGENCIA Y DURACIÓN

La presente Carta de Compromisos entrará en vigencia a partir del 01 de Noviembre del año 2012 y tendrá una duración de 48 meses, pudiendo ser modificado o ampliado de común acuerdo entre las partes.

En fe de lo anteriormente estipulado, los suscritos firmamos esta Carta de Compromisos en la sede de AMUPROLAGO, Aldea Monte Verde, Municipio de Santa Cruz de Yojoa, Cortés, a los 22 días del mes de Noviembre del 2012.

Dra. Estela Cardona
Subsecretaria del Interior y Población
Directora del proyecto FOCAL II

Prof. Mario Mejía Mejía
Presidente de la Mancomunidad
y Alcalde Municipal
San José de Comayagua

Cc/Sub-Secretaría del Interior y Población
Cc/Mancomunidad
Cc/ Municipalidad
Cotecnica.

12.4.3 Elaboración del Plan de Desarrollo Municipal con enfoque de Ordenamiento Territorial

Nº 2017-0 162

CARTA DE COMPROMISOS

Carta de compromisos entre la Dirección de Planificación y Gobernabilidad Local de la Secretaría de Derechos Humanos Justicia Gobernación y Descentralización sector gobierno de la Secretaría De Derechos Humanos, Justicia, Gobernación Y Descentralización (SEDHJGD), La Municipalidad de San José de Comayagua y La Mancomunidad de : ARUPECAGO, para la elaboración del Plan De Desarrollo Municipal con enfoque de Ordenamiento Territorial (PDM-OT); mediante la metodología del Proceso de Fortalecimiento De Las Capacidades Locales (FOCAL).

Nosotros los señores, Adonis Mencía Martínez, Alcalde Municipal del Municipio de San José de Comayagua, que en adelante se denominará **La Municipalidad**, el Lic. Juan Carlos Valladares, por en lo sucesivo se denominará **La Dirección de Planificación y Gobernabilidad Local de la Secretaría de Derechos Humanos Justicia Gobernación y Descentralización**, y el Sr. Alfredo Alonso Rivera, Alcalde Municipal de San Francisco de Ojuera, Presidente de la Mancomunidad ARUPECAGO, que en lo sucesivo se denominará **La Mancomunidad**, todos mayores de edad, con capacidad para contratar en representación de sus instituciones, hemos convenido celebrar la presente Carta de Compromiso, la cual se ajustará a los términos y estipulaciones que a continuación se consignan:

Que es de interés de **La Municipalidad**, **La Dirección de Planificación y Gobernabilidad Local de la Secretaría de Derechos Humanos Justicia Gobernación y Descentralización** de la Secretaría de Derechos Humanos, Justicia, Gobernación y Descentralización y de **La Mancomunidad** en promover los Objetivos de Desarrollo Sostenible (ODS), los Objetivos de Visión de País y el Plan de Nación, del plan "Plan de Todos para una Vida Mejor", para lo cual se necesita la elaboración del PDM-OT, tomando en consideración, entre otros, los PDCs (Planes de Desarrollo Comunitario) elaborados, y que se basa en los indicadores socioeconómicos y demográficos levantados a nivel local.

Que la elaboración del PDM-OT representa un instrumento válido para promover hacia el futuro los avances en materia de desarrollo local, reducción de la pobreza y cumplimiento de los ODS, Visión de País, Plan de Nación, Plan de Todos para una Vida Mejor, y de los propios procesos de desarrollo local que impulsan **La Municipalidad** y los actores locales.

3.2 OBJETIVOS ESPECÍFICOS

1. Concientizar a las autoridades locales y organizaciones de la sociedad civil sobre la importancia de elaborar el PDM-OT como una herramienta para establecer el cumplimiento de los ODM, Plan de Todos para una Vida Mejor, Visión de País y Plan de Nación a nivel local
2. Establecer compromisos a nivel local entre diversos actores sociales e instituciones para elaborar el PDM-OT y gestionar su implementación.
3. Que la Municipalidad asuma el liderazgo y la conducción técnica del proceso a través de la Corporación Municipal y las Unidades Técnicas.
4. Que el proceso se realice con la participación de los diferentes actores públicos y sociales del Municipio.
5. Elaborar y gestionar el Plan de Inversión Municipal Anual, sustentado en los proyectos establecidos en el PDM-OT, el cual es una herramienta según el artículo 9 inc del [illegible]
6. Utilizar la [illegible] para el Plan de Desarrollo Comunitario con enfoque de [illegible]
7. Enlazar el Sistema de Indicadores Demográficos y Socio Económicos, mediante el [illegible] de Línea de Base Comunitaria y Municipal.

III. DE LAS RESPONSABILIDADES DE LAS PARTES:

3.1. De La Dirección de Planificación y Gobernabilidad Local de la Secretaría de Desarrollo Humano Justicia Gobernabilidad y Descentralización.

1. Proporcionar la asesoría técnica necesaria para brindar capacitación, seguimiento y supervisión a la responsable de La Línea de Base, para el Estudio Socio Económico, la preparación de los Planes de Desarrollo Comunitario (PDC), según la información de la Línea de Base comunitaria, y del PDM-OT en base a los PDCs elaborados, el proceso revisado de planificación en el marco de los Planes Sectoriales Territoriales (PST), así como la revisión del Plan Estratégico de Desarrollo Territorial (PEDT) y de otros planes especiales y sectoriales existentes en los municipios, la revisión del Plan de Inversión Multisectorial Plurianual (PIMP) y del Plan de Inversión Municipal Anual (PIMA).
2. Revisar los PDM-OT enviados a la Secretaría de Planificación Vigente, para su Ratificación.

[illegible]

3.2. De La Mancomunidad

[illegible]

3.3. De La Municipalidad

[illegible]

2. Elaborar un plan de trabajo municipal con presupuesto para el proceso PDCs (Línea de Base, Planes de Desarrollo Comunitario y Municipal).

3. Realizar las convocatorias a las reuniones y asegurar la participación de los actores locales y Técnicos municipales en estrecha coordinación y conjunta con La Mancomunidad.

4. Asignar al menos un facilitador Comunitario (Vice Alcalde o Regidor) para acompañar la organización, reuniones y jornadas que realicen, así como el registro de la información.

5. Seleccionar y convocar a los líderes-representantes zonales dentro de las directivas de los Patronatos y Líderes Comunitarios, para que participen en los Consejos Zonales Territoriales en el proceso de la priorización de los proyectos identificados en los PDCs, en el marco del PZT por cada Asamblea Zonal.

6. Proporcionar el local y las condiciones logísticas apropiadas para la realización de los talleres zonales, así como para las jornadas de socialización y validación, y los Cabildos Abiertos para la aprobación de la Línea de Base, PDCs y PDM-OT.

7. Brindar el apoyo logístico necesario a los miembros del equipo facilitador municipal, a fin de asegurar la calidad de los resultados.

8. Asumir responsabilidades de comunicación social para convocatorias y mantener a la población en general sobre el proceso de la elaboración de la Línea de Base, PDCs y PDM-OT.

9. Asumir los costos de movilización de los facilitadores Técnicos municipales, talleres zonales, jornadas de socialización y validación, y el evento (Cabildo Abierto) de aprobación de los resultados obtenidos en el proceso de la elaboración de la Línea de Base, PDCs y del PDM-OT.

III. RECOMENDACIÓN

La presente Carta de Compromiso podrá ser modificada de común acuerdo entre las partes, a solicitud de cualquiera, mediante una adicional, pero siempre se consignará en un adendum los aspectos que la modifican.

Correspondientes Transferencias Municipales del presente Presupuesto General de la República (2017).

IV. DOMICILIO

Para los efectos correspondientes, las partes convienen en que el domicilio de esta Carta de Compromisos es la cabecera municipal del municipio de San José de Comayagua.

V. VIGENCIA Y DURACIÓN

La presente Carta de Compromisos entrará en vigencia a partir del 01 de febrero del 2017 y tendrá una duración de 9 meses (Pudiendo ser desde la formulación de la Línea de Base, Plan de Desarrollo municipal y Plan de Desarrollo Municipal), pudiendo ser modificado o ampliado de común acuerdo entre las partes.

En fe de lo anteriormente relacionado, los suscritos firmamos esta Carta de Compromisos en San José de Comayagua, a los 31 días del mes de febrero del 2017.

Director de Planificación y Gobernabilidad Local de SAMDEC

Presidente de la Mancomunidad

Alcalde Municipal

Copia: Secretaría de Gobernación y Descentralización

Subdirección de Planificación y Gobernabilidad Local de la Secretaría de Gobernación, Secretaría de Gobernación y Descentralización

Gobernación Departamental

Las Municipalidades

Interesados

12.5 Listados de participantes en los talleres PDM

MUNICIPALIDAD DE SAN JOSÉ DE COMAYAGUA
HONDURAS, C. A.

LISTADO DE ASISTENCIA: CONSTRUCCIÓN DE LA VISIÓN COMPARTIDA Y PROYECTOS ESTRATÉGICOS-PLAN DE DESARROLLO MUNICIPAL CON ENFOQUE DE ORDENAMIENTO TERRITORIAL DEL MUNICIPIO DE SAN JOSÉ DE COMAYAGUA, DEPARTAMENTO DE COMAYAGUA. FECHA: [illegible] LUGAR: [illegible] HORA: [illegible]

N°	NOMBRE DE LA PERSONA	ORGANIZACIÓN REPRESENTADA	CARGO	NÚMERO DE IDENTIDAD	FIRMA
1	[illegible]	[illegible]	[illegible]	[illegible]	
2	[illegible]	[illegible]	[illegible]	[illegible]	
3	[illegible]	[illegible]	[illegible]	[illegible]	
4	[illegible]	[illegible]	[illegible]	[illegible]	
5	[illegible]	[illegible]	[illegible]	[illegible]	
6	[illegible]	[illegible]	[illegible]	[illegible]	
7	[illegible]	[illegible]	[illegible]	[illegible]	
8	[illegible]	[illegible]	[illegible]	[illegible]	
9	[illegible]	[illegible]	[illegible]	[illegible]	
10	[illegible]	[illegible]	[illegible]	[illegible]	
11	[illegible]	[illegible]	[illegible]	[illegible]	
12	[illegible]	[illegible]	[illegible]	[illegible]	
13	[illegible]	[illegible]	[illegible]	[illegible]	
14	[illegible]	[illegible]	[illegible]	[illegible]	
15	[illegible]	[illegible]	[illegible]	[illegible]	
16	[illegible]	[illegible]	[illegible]	[illegible]	
17	[illegible]	[illegible]	[illegible]	[illegible]	

MUNICIPALIDAD DE SAN JOSÉ DE COMAYAGUA
HONDURAS, C. A.

LISTADO DE ASISTENCIA: CONSTRUCCIÓN DE LA VISIÓN COMPARTIDA Y PROYECTOS ESTRATÉGICOS PLAN DE DESARROLLO MUNICIPAL CON ENFOQUE DE ORDENAMIENTO TERRITORIAL DEL MUNICIPIO DE SAN JOSÉ DE COMAYAGUA, DEPARTAMENTO DE COMAYAGUA FECHA: 12 de julio 2017 LUGAR: Casa de la Cultura San José de Comayagua HORA: 9:00 a.m. - 3:00 p.m.

Nº	NOMBRE DE LA PERSONA	ORGANIZACIÓN INSTITUCIÓN	CARGO	NÚMERO DE IDENTIDAD	FIRMA
1	José Martín Fernández C.C.T		Presidente	[illegible]	
2	Alfredo David P. E.	C.C.T	Tesorero	0304-74-20-0012	
3	Mirel Alejandra Portillo	Junta Agua S.J.C	Vicepresidente	0314-1994-01041	
4	Gregoria Lopez	Colonia Villeda	Tesorero	[illegible]	
5	José Ramón Castro R.	Patronato Lipulco Oste		0318-1941-00364	
6	Saúl L. Portillo	CDF - Reyes M	Asesor Técnico	[illegible]	
7	Doey Angelo	MAIC	Asesor	[illegible]	
8	Hernández Nicolás	MAIC	Fiscalizador	[illegible]	
9	Moisés Gómez	Patronato C. Lucha	Presidente	[illegible]	
10	Katy Yessenia López	Patronato B. Bajo	Secretaria	[illegible]	
11	Sergio Mejía Díaz	Municipalidad	Director	[illegible]	
12	Jaime David Rodríguez	[illegible]	Director Adjunto	[illegible]	
13	Reinaldo Hernández	Colonia [illegible]	Supervisor	[illegible]	
14	Oscar Aguilar	[illegible]	[illegible]	[illegible]	
15	Edwin Isaías Aguilar	[illegible]	Docente	[illegible]	
16	Rosa Adela Ramírez	Director Escuela [illegible]	[illegible]	[illegible]	
17	Mirna Gracia [illegible]	Palmichelo	[illegible]	[illegible]	

MUNICIPALIDAD DE SAN JOSÉ DE COMAYAGUA
HONDURAS, C. A.

LISTADO DE ASISTENCIA: CONSTRUCCIÓN DE LA VISIÓN COMPARTIDA Y PROYECTOS ESTRATÉGICOS PLAN DE DESARROLLO MUNICIPAL CON ENFOQUE DE ORDENAMIENTO TERRITORIAL DEL MUNICIPIO DE SAN JOSÉ DE COMAYAGUA, DEPARTAMENTO DE COMAYAGUA. FECHA: [illegible] LUGAR: [illegible] HORA: [illegible]

Nº	NOMBRE DE LA PERSONA	ORGANIZACIÓN-INSTITUCIÓN	CARGO	NUMERO DE IDENTIDAD	FIRMA
1	[illegible]	[illegible]	Director	[illegible]	[illegible]
2	[illegible]	[illegible]	[illegible]	[illegible]	[illegible]
3	[illegible]	[illegible]	[illegible]	[illegible]	[illegible]
4	[illegible]	Municipalidad	[illegible]	[illegible]	[illegible]
5	[illegible]	Municipalidad	[illegible]	[illegible]	[illegible]
6	Robin O. Espinoza	MASS	Director	[illegible]	[illegible]
7	[illegible]	MASS	Presidente	[illegible]	[illegible]
8	[illegible]	[illegible]	[illegible]	[illegible]	[illegible]
9	[illegible]	[illegible]	[illegible]	[illegible]	[illegible]
10	[illegible]	Municipalidad	[illegible]	[illegible]	[illegible]
11	[illegible]	[illegible]	[illegible]	[illegible]	[illegible]
12	[illegible]	[illegible]	[illegible]	[illegible]	[illegible]
13	[illegible]	Municipalidad	[illegible]	[illegible]	[illegible]
14					
15					
16					
17					

MUNICIPALIDAD DE SAN JOSÉ DE COMAYAGUA
HONDURAS, C. A.

LISTADO DE ASISTENCIA CONSTRUCCIÓN DE LA VISIÓN COMPARTIDA, LÍNEAS Y PROYECTOS ESTRATÉGICOS PLAN DE DESARROLLO MUNICIPAL CON ENFOQUE DE ORDENAMIENTO TERRITORIAL DEL MUNICIPIO DE SAN JOSÉ DE COMAYAGUA, COMAYAGUA

N°	NOMBRE DE LA PERSONA	ORGANIZACIÓN REPRESENTADA	CARGO	NÚMERO DE IDENTIDAD	FIRMA
1	[illegible]	[illegible]	[illegible]	[illegible]	[illegible]
2	[illegible]	[illegible]	[illegible]	[illegible]	[illegible]
3	[illegible]	[illegible]	[illegible]	[illegible]	[illegible]
4	[illegible]	[illegible]	[illegible]	[illegible]	[illegible]
5	[illegible]	[illegible]	[illegible]	[illegible]	[illegible]
6	[illegible]	[illegible]	[illegible]	[illegible]	[illegible]
7	[illegible]	[illegible]	[illegible]	[illegible]	[illegible]
8	[illegible]	[illegible]	[illegible]	[illegible]	[illegible]
9	[illegible]	[illegible]	[illegible]	[illegible]	[illegible]
10	[illegible]	[illegible]	[illegible]	[illegible]	[illegible]
11	[illegible]	[illegible]	[illegible]	[illegible]	[illegible]
12	[illegible]	[illegible]	[illegible]	[illegible]	[illegible]
13	[illegible]	[illegible]	[illegible]	[illegible]	[illegible]
14	[illegible]	[illegible]	[illegible]	[illegible]	[illegible]
15	[illegible]	[illegible]	[illegible]	[illegible]	[illegible]
16	[illegible]	[illegible]	[illegible]	[illegible]	[illegible]
17	[illegible]	[illegible]	[illegible]	[illegible]	[illegible]

MUNICIPALIDAD DE SAN JOSÉ DE COMAYAGUA
HONDURAS, C. A.

LISTADO DE ASISTENCIA CONSTRUCCIÓN DE LA VISIÓN COMPARTIDA, LÍNEAS Y PROYECTOS ESTRATÉGICOS-PLAN DE DESARROLLO MUNICIPAL CON ENFOQUE DE ORDENAMIENTO TERRITORIAL DEL MUNICIPIO DE SAN JOSÉ DE COMAYAGUA, COMAYAGUA FECHA 19 de julio 2017 LUGAR Iglesia la Cabaña San José de Comayagua HORA 9:00 a.m. 3:00 p.m.

N°	NOMBRE DE LA PERSONA	ORGANIZACIÓN QUE REPRESENTA	CARGO	N° DE CELULAR O CORREO	FIRMA
1	[illegible]	[illegible]	[illegible]	[illegible]	[illegible]
2	[illegible]	[illegible]	[illegible]	[illegible]	[illegible]
3	[illegible]	[illegible]	[illegible]	[illegible]	[illegible]
4	[illegible]	[illegible]	[illegible]	[illegible]	[illegible]
5	[illegible]	[illegible]	[illegible]	[illegible]	[illegible]
6	[illegible]	[illegible]	[illegible]	[illegible]	[illegible]
7	[illegible]	[illegible]	[illegible]	[illegible]	[illegible]
8	[illegible]	[illegible]	[illegible]	[illegible]	[illegible]
9	[illegible]	[illegible]	[illegible]	[illegible]	[illegible]
10	[illegible]	[illegible]	[illegible]	[illegible]	[illegible]
11	[illegible]	[illegible]	[illegible]	[illegible]	[illegible]
12	[illegible]	[illegible]	[illegible]	[illegible]	[illegible]
13	[illegible]	[illegible]	[illegible]	[illegible]	[illegible]
14	[illegible]	[illegible]	[illegible]	[illegible]	[illegible]
15	[illegible]	[illegible]	[illegible]	[illegible]	[illegible]
16	[illegible]	[illegible]	[illegible]	[illegible]	[illegible]
17	[illegible]	[illegible]	[illegible]	[illegible]	[illegible]

MUNICIPALIDAD DE SAN JOSÉ DE COMAYAGUA
HONDURAS, C. A.

LISTADO DE ASISTENCIA: DISTRIBUCIÓN DE LA VISIÓN COMPARTIDA, LÍNEAS Y PROYECTOS ESTRATÉGICOS-PLAN DE DESARROLLO MUNICIPAL CON ENFOQUE DE ORDENAMIENTO TERRITORIAL DEL MUNICIPIO DE SAN JOSÉ DE COMAYAGUA, COMAYAGUA FECHA: 19 de julio 2018 LUGAR: Casa de la Cultura, San José de Comayagua HORA: [illegible]

No.	NOMBRE COMPLETO	ORGANIZACIÓN / CARGO	CARGO	NÚMERO DE IDENTIDAD	FIRMA
1	[illegible]	[illegible]	[illegible]	001-[illegible]-0032	
2	[illegible]	[illegible]	[illegible]	[illegible]	
3	[illegible]	[illegible]	[illegible]	[illegible]	
4	[illegible]	[illegible]	[illegible]	[illegible]	
5	[illegible]	[illegible]	[illegible]	[illegible]	
6	[illegible]	[illegible]	[illegible]	[illegible]	
7	[illegible]	[illegible]	[illegible]	[illegible]	
8	[illegible]	[illegible]	[illegible]	[illegible]	
9	[illegible]	[illegible]	[illegible]	[illegible]	
10	[illegible]	[illegible]	[illegible]	002-[illegible]-0026	
11	[illegible]	[illegible]	[illegible]	[illegible]	
12	[illegible]	[illegible]	[illegible]	[illegible]	
13					
14					
15					
16					
17					

MUNICIPALIDAD DE SAN JOSÉ DE COMAYAGUA
HONDURAS, C. A.

LISTADO DE ASISTENCIA: DEFINIENDO Y PRIORIZANDO LOS PROYECTOS ESTRATÉGICOS PLAN DE DESARROLLO MUNICIPAL CON ENFOQUE DE ORDENAMIENTO TERRITORIAL DEL MUNICIPIO DE SAN JOSÉ DE COMAYAGUA, COMAYAGUA.
FECHA: 20 de Julio 2017 LUGAR: Casa de la Cultura, Sala de Conferencias HORA: 5:00 p.m. – 8:00 p.m.

#	NOMBRE DE LA PERSONA	ORGANIZACIÓN, INSTITUCIÓN	CARGO	ETIQUETA DE IDENTIDAD	FIRMA
1	[illegible]	[illegible]	[illegible]	[illegible]	[illegible]
2	[illegible]	[illegible]	[illegible]	[illegible]	[illegible]
3	[illegible]	[illegible]	[illegible]	[illegible]	[illegible]
4	[illegible]	[illegible]	[illegible]	[illegible]	[illegible]
5	[illegible]	[illegible]	[illegible]	[illegible]	[illegible]
6	[illegible]	[illegible]	[illegible]	[illegible]	[illegible]
7	[illegible]	[illegible]	[illegible]	[illegible]	[illegible]
8	[illegible]	[illegible]	[illegible]	[illegible]	[illegible]
9	[illegible]	[illegible]	[illegible]	[illegible]	[illegible]
10	[illegible]	[illegible]	[illegible]	[illegible]	[illegible]
11	[illegible]	[illegible]	[illegible]	[illegible]	[illegible]
12	[illegible]	[illegible]	[illegible]	[illegible]	[illegible]
13	[illegible]	[illegible]	[illegible]	[illegible]	[illegible]
14	[illegible]	[illegible]	[illegible]	[illegible]	[illegible]
15	[illegible]	[illegible]	[illegible]	[illegible]	[illegible]
16	[illegible]	[illegible]	[illegible]	[illegible]	[illegible]
17	[illegible]	[illegible]	[illegible]	[illegible]	[illegible]

MUNICIPALIDAD DE SAN JOSÉ DE COMAYAGUA
HONDURAS, C. A.

LISTADO DE ASISTENCIA: DEFINIENDO Y PRIORIZANDO LOS PROYECTOS ESTRATÉGICOS PLAN DE DESARROLLO MUNICIPAL CON ENFOQUE DE ORDENAMIENTO TERRITORIAL DEL MUNICIPIO DE SAN JOSÉ DE COMAYAGUA, COMAYAGUA

FECHA: 26 de Julio 2017 LUGAR: Casa de la Cultura San José de Comayagua HORA: 9:00 a.m. – 3:00 p.m.

N°	NOMBRE DE LA PERSONA	ORGANIZACIÓN O LUGAR	CARGO	NO. TARJETA DE IDENTIDAD	FIRMA
1	[illegible]	[illegible]	[illegible]	[illegible]	[illegible]
2	[illegible]	[illegible]	[illegible]	[illegible]	[illegible]
3	[illegible]	[illegible]	[illegible]	[illegible]	[illegible]
4	[illegible]	[illegible]	[illegible]	[illegible]	[illegible]
5	[illegible]	[illegible]	[illegible]	[illegible]	[illegible]
6	[illegible]	[illegible]	[illegible]	[illegible]	[illegible]
7	[illegible]	[illegible]	[illegible]	[illegible]	[illegible]
8	[illegible]	[illegible]	[illegible]	[illegible]	[illegible]
9	[illegible]	[illegible]	[illegible]	[illegible]	[illegible]
10	[illegible]	[illegible]	[illegible]	[illegible]	[illegible]
11	[illegible]	[illegible]	[illegible]	[illegible]	[illegible]
12	[illegible]	[illegible]	[illegible]	[illegible]	[illegible]
13	[illegible]	[illegible]	[illegible]	[illegible]	[illegible]
14	[illegible]	[illegible]	[illegible]	[illegible]	[illegible]
15	[illegible]	[illegible]	[illegible]	[illegible]	[illegible]
16	[illegible]	[illegible]	[illegible]	[illegible]	[illegible]
17	[illegible]	[illegible]	[illegible]	[illegible]	[illegible]

MUNICIPALIDAD DE SAN JOSÉ DE COMAYAGUA
HONDURAS, C. A.

LISTADO DE ASISTENCIA: DEFINIENDO Y PRIORIZANDO LOS PROYECTOS ESTRATÉGICOS PLAN DE DESARROLLO MUNICIPAL CON ENFOQUE DE ORDENAMIENTO TERRITORIAL DEL MUNICIPIO DE SAN JOSÉ DE COMAYAGUA, COMAYAGUA

FECHA: [illegible] LUGAR: [illegible] HORA: [illegible]

N°	NOMBRE DE LA PERSONA	ORGANIZACIÓN [illegible]	CARGO	[illegible]	FIRMA
1	[illegible]	[illegible]	[illegible]	[illegible]	[illegible]
2	[illegible]	[illegible]	[illegible]	[illegible]	[illegible]
3	[illegible]	[illegible]	[illegible]	[illegible]	[illegible]
4	[illegible]	[illegible]	[illegible]	[illegible]	[illegible]
5	[illegible]	[illegible]	[illegible]	[illegible]	[illegible]
6	[illegible]	[illegible]	[illegible]	[illegible]	[illegible]
7					
8					
9					
10					
11					
12					
13					
14					
15					
16					
17					

12.6 Listado de participantes en la concertación del Plan de Inversión Municipal plurianual.

MUNICIPALIDAD DE SAN JOSÉ DE COMAYAGUA
HONDURAS C. A.

LISTADO DE ASISTENCIA: CONCERTACIÓN DEL PLAN DE INVERSIÓN MUNICIPAL PLURIANUAL-PLAN DE DESARROLLO MUNICIPAL CON ENFOQUE DE ORDENAMIENTO TERRITORIAL DEL MUNICIPIO DE SAN JOSÉ DE COMAYAGUA, COMAYAGUA

FECHA: [illegible] LUGAR: [illegible] HORA: [illegible]

Nº	NOMBRE Y APELLIDO	ORGANIZACIÓN O INSTITUCIÓN	CARGO	NÚMERO DE IDENTIDAD	FIRMA
1	[illegible]	[illegible]	[illegible]	[illegible]	[illegible]
2	[illegible]	[illegible]	[illegible]	[illegible]	[illegible]
3	[illegible]	[illegible]	[illegible]	[illegible]	[illegible]
4	[illegible]	[illegible]	[illegible]	[illegible]	[illegible]
5	[illegible]	[illegible]	[illegible]	[illegible]	[illegible]
6	[illegible]	[illegible]	[illegible]	[illegible]	[illegible]
7	[illegible]	[illegible]	[illegible]	[illegible]	[illegible]
8	[illegible]	[illegible]	[illegible]	[illegible]	[illegible]
9	[illegible]	[illegible]	[illegible]	[illegible]	[illegible]
10	[illegible]	[illegible]	[illegible]	[illegible]	[illegible]
11	[illegible]	[illegible]	[illegible]	[illegible]	[illegible]
12					
13					
14					
15					
16					
17					

12.7 Listado de asistencia de Cabildo Abierto para socialización y aprobación del Plan de Desarrollo Municipal con enfoque de Ordenamiento Territorial.

MUNICIPALIDAD DE SAN JOSÉ DE COMAYAGUA
HONDURAS, C. A.

LISTADO DE ASISTENCIA: **SOCIALIZACIÓN Y APROBACIÓN DEL PLAN DE DESARROLLO MUNICIPAL CON ENFOQUE DE ORDENAMIENTO TERRITORIAL DEL MUNICIPIO DE SAN JOSÉ DE COMAYAGUA, COMAYAGUA**
FECHA: 14 de Septiembre, 2017 LUGAR: Salón de Usos Múltiples, San José de Comayagua HORA: 9:00 a.m.

Nº	NOMBRE DE LA PERSONA	ORGANIZACIÓN-BRIGADA-LUGAR	CARGO	# TARJETA DE IDENTIDAD	FIRMA
1	Dorsia Sarto	B° Buenos Aires, Palmas	Pres. Patronato	0314-1960-00163	[illegible]
2	Regina Ramos	B° Los Pinos, Palmas	Pres. Patronato	0305-1955-00240	[illegible]
3	Milka Gomez Castro H.	B° Las Flores	—	0314-1990-00031	[illegible]
4	[illegible]	Municipalidad-Comayagua	Regidor	1015-1994-00019	[illegible]
5	Guillermina Dias	Municipalidad Colinas	Regidora	0314-1950-00226	[illegible]
6	Dalia Muñoz Castro	B° la encarnación	—	0314-1991-00056	[illegible]
7	[illegible]	Los manzanares	Presidente	1629-1956-00170	[illegible]
8	[illegible] Martinez	Los planes, San José, San Patronato		1415-[illegible]	[illegible]
9	José Ramón Castro B.	Patronato Vejuchuma	Presidente	0314-1971-01364	[illegible]
10	[illegible]	San José Comayagua	Presidenta	[illegible]	[illegible]
11	Carmen Cruz Sanchez	Patronato [illegible]	Fiscal	0314-1969-00147	[illegible]
12	[illegible]	Patronato [illegible]	P	[illegible]	[illegible]
13	David Guerra Castro	Laguna Seca	Vice P. Patronato	0310-1994-00092	[illegible]
14	Melvin Garcia	B° Vista Hermosa	P. Patronato	0314-1976-00111	[illegible]
15	[illegible]	Calichito	P. Patronato	0314-1981-00159	[illegible]
16	Francisco Hernandez	Los Apiros	P. Patronato	0313-1964-01023	[illegible]
17	Mario Gilberto E. Molina	S. J. C.	Alcalde Mayor	0314-1951-00040	[illegible]

MUNICIPALIDAD DE SAN JOSÉ DE COMAYAGUA
HONDURAS, C. A.

LISTADO DE ASISTENCIA: **SOCIALIZACIÓN Y APROBACIÓN DEL PLAN DE DESARROLLO MUNICIPAL CON ENFOQUE DE ORDENAMIENTO TERRITORIAL DEL MUNICIPIO DE SAN JOSÉ DE COMAYAGUA, COMAYAGUA**

FECHA: 18 de Septiembre, 2017 LUGAR: Salón de Usos Múltiples, San José de Comayagua HORA: 9:00 a.m.

Nº	NOMBRE DE LA PERSONA	ORGANIZACIÓN/ASOCIACIÓN-LUGAR	CARGO	# TARJETA DE IDENTIDAD	FIRMA
1	Celina Esperanza Ulloa	Bª los Palmos	pobador	0318-1966-00207	
2	Alfredo [illegible]	C.C.T	Tesorero	0326-[illegible]-00032	
3	Angelina Padilla Díaz	Ma. Bertha L. de Cardona	Director	1006-1966-00145	
4	José Angel Ramos	San José	Rio Lar	0314-1959-0059	
5	Rafael Maradiaga	Bª los Flores	[illegible]	004-1958-00058	
6	Edith Hernandez	El Zarzal	P.T.P	0314-1959-00226	
7	Rosa Zaldivar	Bª San Antonio	Presidente	0321-1971-00060	
8	Juan Miguel [illegible]	Ma. Palmarito	[illegible]	[illegible]	
9	José Cristobal Gonzales	Bª los Gonzales	Pres. Patronato	004-1966-00001	
10	José Santos Enriquez	B. el Centro	OCT	0314-1944-00039	
11	Guadalupe Aguilar	Monte Fresco	Pobladora	0318-1947-00524	
12	María Lucila Vásquez	Monte Fresco	"	1003-1958-00133	
13	Eleodoro Reyes	El Divisio	Patronato	1423-1959-00066	
14	Miguel Angel Velasquez	Higueritas	Pres. Patronato	004-1962-00112	
15	Selma Dinora Bustillo	Secretaria Municipal	Secretaria Municipal	0303-1979-00395	
16	Aida Yolanda [illegible]	B. [illegible]	UPD patronato	0318-1971-00168	
17	Alexis Oliva	AMUPTELASO	Director Ejecutivo	0315-1964-00129	

MUNICIPALIDAD DE SAN JOSÉ DE COMAYAGUA
HONDURAS, C. A.

LISTADO DE ASISTENCIA: **SOCIALIZACIÓN Y APROBACIÓN DEL PLAN DE DESARROLLO MUNICIPAL CON ENFOQUE DE ORDENAMIENTO TERRITORIAL DEL MUNICIPIO DE SAN JOSÉ DE COMAYAGUA, COMAYAGUA.**

FECHA: 14 de Septiembre, 2017 LUGAR: Salón de Usos Múltiples, San José de Comayagua HORA: 9:00 a.m.

Nº	NOMBRE DE LA PERSONA	ORGANIZACIÓN/INSTITUCIÓN	CARGO	# TARJETA DE IDENTIDAD	FIRMA
1	[illegible]	Policía Nacional	[illegible]	[illegible]	[illegible]
2	Mario Marcia Bazia	Municipalidad	Alcalde	[illegible]	[illegible]
3	Julian Sanchez	Pres. Dem. P.		[illegible]	[illegible]
4	Mirian Alvarez Ramos	Presidente P.	[illegible]	[illegible]	[illegible]
5	Ecson Bolaños Bonilla	Esc. Genesis	Director	[illegible]	[illegible]
6	Juan Miguel Gomez M.	Municipalidad	Regidor	[illegible]	
7	Elberth Díaz	Graduados	Presidente del Graduados	[illegible]	Elberth Díaz
8	Reynaldo Ramos	Vicepresidente	Patronato	[illegible]	[illegible]
9	Osmaldo Amaya	B. La Entrada		[illegible]	[illegible]
10	Sandra Yoana Díaz	Municipalidad	Julia Regid	[illegible]	[illegible]
11	Alejandro Lopez Arcella	Tres cruces	X	[illegible]	[illegible]
12	Samuel Díaz Vásquez	Aldea San José	[illegible]	[illegible]	[illegible]
13	Francisco Pineda	Barrio San José	Presidente G.	1007-1934-00594	Francisco Pineda
14	Alexandra Guamaca	San José de Comayagua	Vice Presidente	[illegible]	[illegible]
15	Odilia de Peñalba	Mujeres Emprendedoras	Coordinadora	[illegible]	[illegible]
16	Nelson Javier Sosa	Municipalidad	Secretario	[illegible]	[illegible]
17	Ruben Orlando Fuentes	La Pita	Pres. Patronato	1013-1940-00140	[illegible]

MUNICIPALIDAD DE SAN JOSÉ DE COMAYAGUA
HONDURAS, C. A.

LISTADO DE ASISTENCIA SOCIALIZACIÓN Y APROBACIÓN DEL PLAN DE DESARROLLO MUNICIPAL CON ENFOQUE DE ORDENAMIENTO TERRITORIAL DEL MUNICIPIO DE SAN JOSÉ DE COMAYAGUA, COMAYAGUA.

FECHA: 14 de Septiembre 2017 LUGAR: Salón de Usos Múltiples San José de Comayagua HORA: [illegible]

#	NOMBRE DE LA PERSONA	ORGANIZACIÓN, ASOCIACIÓN O GRUPO	SEXO	NÚMERO DE IDENTIDAD	FIRMA
1	Esperanza Pineda	C.T.C.	X	0701-1957-00000	Esperanza Pineda
2	Diana Carolina Gomez	S.T.C.	X	0501-1995-00000	Diana Gomez
3	Marlen Martínez	S.T.C.	X	0501-1977-00000	Marlen Martínez
4	Digna Lopez	S.T.C.	X	0501-1958-00000	[illegible]
5	José Angel Velasco	La Fundación	Hombre	0501-1959-00035	[illegible]
6	Celedonio Sandoval	El Carrizal	/	0501-1959-00057	[illegible]
7	Elvis Yostin [illegible]	Municipalidad	Hombre	0501-[illegible]	[illegible]
8	Carlos [illegible]	[illegible]	Hombre	[illegible]	[illegible]
9	Karla [illegible]	Municipalidad	[illegible]	[illegible]	[illegible]
10	Carlos Velasquez	El Calichal	Hombre	[illegible]	[illegible]
11	[illegible]	[illegible]	[illegible]	[illegible]	[illegible]
12	[illegible]	[illegible]	[illegible]	[illegible]	[illegible]
13	[illegible]	[illegible]	[illegible]	[illegible]	[illegible]
14	[illegible]	[illegible]	[illegible]	[illegible]	[illegible]
15	[illegible]	[illegible]	[illegible]	[illegible]	[illegible]
16	[illegible]	Los Nidos	[illegible]	[illegible]	[illegible]
17					

MUNICIPALIDAD DE SAN JOSE DE COMAYAGUA
HONDURAS, C. A.

LISTADO DE ASISTENCIA: SOCIALIZACIÓN Y APROBACIÓN DEL PLAN DE DESARROLLO MUNICIPAL CON ENFOQUE DE ORDENAMIENTO TERRITORIAL DEL MUNICIPIO DE SAN JOSÉ DE COMAYAGUA, COMAYAGUA

FECHA: 24 de Septiembre 2017 LUGAR: Salón de Usos Múltiples San José de Comayagua HORA: [illegible]

#	NOMBRE DE PARTICIPANTES	ORGANIZACIÓN REPRESENTADA	CARGO	NUMERO DE IDENTIDAD	FIRMA
1	[illegible]	[illegible]	[illegible]	[illegible]	[illegible]
2	[illegible]	Municipalidad [illegible]	[illegible]	[illegible]	[illegible]
3	Mario Tejeda Hernández	Los Zapotillos	Res. Palmichal	0314-1969-00141	[illegible]
4	Pablo Tábora	Comunidad Nueva	Pablo Tábora	0314-1962-00136	[illegible]
5	Calixto Enríquez	Municipalidad		0314-1962-00315	[illegible]
6	Juan Aguilar	El Carmen	Tomas Tábora	0314-1972-00039	[illegible]
7	Tiburcio M. Chávez	Municipalidad	DMM	0314-1960-00342	[illegible]
8	Andrés Espinoza	El Los Ramos	Res. Palmichal	0314-1963-00149	[illegible]
9	Rosa Isabel Ramos	El Nuevo Amanecer	Tesorera	0318199600751	[illegible]
10	Cesar Moncada	El Nuevo Horizonte	Fiscal	0314-1960-00149	[illegible]
11	Romulo Muñoz	El Monte Fresco	"	0314-1952-00023	[illegible]
12	Marlon Garcia	El Aeris	"	0314-1995-00042	[illegible]
13	Cocanas Lopez	El [illegible]		[illegible]	
14	Marlon José Paredes	Municipalidad	Res. Palmichal		
15	José Francisco Alvarado	Municipalidad	Policía Municipal	0314-1998-09017	[illegible]
16					
17					

12.8 Actas de Aprobación de los Planes Zonales Territoriales

REPÚBLICA DE HONDURAS
ALCALDÍA MUNICIPAL

ACTA ESPECIAL
SOCIALIZACIÓN Y APROBACIÓN DEL PLAN ZONAL TERRITORIAL
ZONA # 1

Reunidos en el salón de sesiones de la Alcaldía Municipal los líderes comunitarios del Consejo Zonal Municipal # 1 que abarca las Aldeas Puente del Potrero, Las Manzanas, El Barquito y El Zapote, el día lunes 23 de Enero del 2017, a partir de las 9:30 a.m. con el fin de socializar y aprobar el Plan Zonal Territorial de la Zona #1. Se procedió de la siguiente forma: 1. Bienvenida 2. Oración 3. Palabras de la Bienvenida y antecedentes del Proyecto PDCAL II. 4. **Firma de Acta de Socialización y Aprobación del Plan Zonal Territorial Zona # 1.** Se revisó nuevamente el Plan Zonal Territorial de la Zona #1 presentado por la Alcaldía Municipal Marlon E. Garcia B; habiendo agregado al Plan Zonal, en consenso con los líderes del Consejo Zonal Territorial # 1 los indicadores de formatos 1-27 a 1-41; correspondientes al listado de programas prioritarios, Matriz para priorización de Ideas de Proyectos del Plan Zonal de Desarrollo Territorial, listado de asistencia para priorización, socialización y aprobación del Plan Zonal Territorial y el cuadro de programación de planes para el cinco periodo del 2018 al 2022. En tal sentido, los miembros del Consejo Zonal Territorial aprobaron el Plan Zonal Territorial Zona # 1 Aldeas: La Puente del Potrero, Las Manzanas, El Barquito y El Zapote. Se procederá a realizar la presentación a la Corporación Municipal en pleno también para su aprobación. 5. Entrega del documento impreso del Plan de Desarrollo Comunitario – PDC y cada representante de las Aldeas involucradas. 6. Cierre.

San José de Comayagua, a los veintitrés días del mes de enero, del año dos mil diecisiete.

FIRMAN MIEMBROS DEL CONSEJO ZONAL TERRITORIAL ZONA # 1

REPÚBLICA DE HONDURAS
ALCALDÍA MUNICIPAL
San José de Comayagua, Comayagua
Tel. 2476-0179 (Oficina) e-mail: janicoa@yahoo.com

ACTA ESPECIAL
SOCIALIZACIÓN Y APROBACIÓN DEL PLAN ZONAL TERRITORIAL
ZONA # 2

Reunidos en el salón de sesiones de la Alcaldía Municipal, los Señores integrantes del Consejo Zonal Municipal # 2, que incluye las aldeas Los Anises, Liquidambos, Zompopero y La Primavera, el día miércoles 08 de Febrero, del 2017; a partir de las 10:00 a.m., con el fin de socializar y aprobar el Plan Zonal Territorial de la Zona #2. Se procedió de la siguiente forma: 1. Bienvenida 2. Oración 3. Objetivo de la Reunión y antecedentes del Proyecto FOCAL II. 4. **Firma de Acta de Socialización y Aprobación de Plan Zonal Territorial Zona # 2.** Se revisó detenidamente el Plan Zonal Territorial de la Zona #2 presentado por la Vice Alcaldesa Municipal Norma R. Gómez B.; que incluye los formatos F-07 a F-10; conteniendo el listado de proyectos priorizados, Matriz para priorización de ideas de Proyectos del Plan Zonal de Desarrollo Territorial, listado de asistencia para priorización, socialización y aprobación del Plan Zonal Territorial y el cuadro de programación de plan para 8 años, partiendo del año 2015 al año 2022. En tal sentido, los miembros del Consejo Zonal Territorial aprueban el Plan Zonal Territorial – Zona # 2 Aldeas: Los Anises, Liquidambos, Zompopero y La Primavera. Se procederá a realizar la presentación a la Corporación Municipal en pleno también para su aprobación. 5. Entrega del documento impreso del Plan de Desarrollo Comunitario – PDC a cada representante de las Aldeas mencionadas. 6. Cierre.

San José de Comayagua, a los ocho días del mes de Febrero, del año dos mil diecisiete.

FIRMAN MIEMBROS DEL CONSEJO ZONAL TERRITORIAL
ZONA # 2

Reinaldo Vargas el Zompopero
Antonio Díaz Flores
Martín Lucio Cerrato Sonaperero
José Ramón Cerrato B. DNI. 1971-01829
Alfredo David Mejía Los Anises

ALCALDÍA MUNICIPAL

ACTA ESPECIAL
SOCIALIZACIÓN Y APROBACIÓN DEL PLAN ZONAL TERRITORIAL
ZONA # 3

Reunidos en el salón de sesiones de la Alcaldía Municipal los miembros titulares del Consejo Zonal Municipal # 3, que incluye los barrios del sector: Arriba, Norte Frente, Vista Hermosa, Las Flores, Las Palmas, El Centro, Abajo, El Bambú, La Granadilla y Los Planes el día jueves 19 de Enero del 2017; a partir de las 7:30 p.m. con el fin de socializar y aprobar el Plan Zonal Territorial de la Zona #3. Se presentó en el siguiente orden: 1. Bienvenida 2. Oración 3. Clausura de la jornada y actualización del Proyecto PMAT. 4. **Firma de Acta de Socialización y Aprobación de Plan Zonal Territorial Zona # 3.** Se revisó detalladamente el Plan Zonal Territorial de la Zona #3 presentado por el Vice Alcalde Municipal Kenny E. Gonzalez, que incluye los ejes E-07 a E-10, considerando el listado de empresas posibilitadas, Norte para priorización de ideas de Proyectos del Plan Zonal de Ordenamiento Territorial. Estado de solvencia para priorización, socialización y aprobación del Plan Zonal Territorial y el cuadro de programación de planes para 5 años, correspondiente del 2013 al 2022. En la reunión, los miembros del Consejo Zonal Territorial aprobaron el Plan Zonal Territorial – Zona # 3 Barrios del área urbana: Arriba, Norte Frente, Vista Hermosa, Las Flores, Las Palmas, El Centro, Abajo, El Bambú, La Granadilla y Los Planes. Se procedió a realizar la presentación a la Corporación Municipal del plan territorial para su aprobación. 5. Entrega del documento unificado del Plan de Desarrollo Comunitario – PDC a cada representante de los barrios de la Zona.

San José de Comayagua, a los diecinueve días del mes de enero del año dos mil diecisiete.

FIRMAN MIEMBROS DEL CONSEJO ZONAL TERRITORIAL ZONA # 3

REPÚBLICA DE HONDURAS
ALCALDÍA MUNICIPAL

ACTA ESPECIAL
SOCIALIZACIÓN Y APROBACIÓN DEL PLAN ZONAL TERRITORIAL
ZONA # 4

Reunidos en el salón de reuniones de la Alcaldía Municipal los miembros integrantes del Consejo Zonal Municipal # 4, que incluye las aldeas: Las Delicias, El Zarzal, Nueva San José y El Chaguitón, el día miércoles 25 de Enero, del 2017, a partir de las 9:10 a.m., con el fin de socializar y aprobar el Plan Zonal Territorial de la Zona #4. Se procedió de la siguiente forma: 1. Bienvenida. 2. Oración. 3. Objetivo de la Reunión y antecedentes del Proyecto FIDAL II. 4. **Firma de Acta de Socialización y Aprobación de Plan Zonal Territorial Zona # 4**. Se revisó detenidamente el Plan Zonal Territorial de la Zona #4 presentado por la Vice Alcaldesa Municipal Karina E. Gómez H., que incluye los formatos F-07 a F-10, correspondiente al listado de proyectos priorizados, Matriz para priorización de ideas de Proyectos del Plan Zonal de Desarrollo Territorial, listado de asistencia para priorización, socialización y aprobación del Plan Zonal Territorial y el cuadro de programación de plan para 8 años, partiendo del año 2015 al año 2022. En el sentido, los miembros del Consejo Zonal Territorial aprobaron el Plan Zonal Territorial – Zona # 4 Aldeas: Las Delicias, El Zarzal, Nueva San José y El Chaguitón. Se procederá a realizar la presentación a la Corporación Municipal en pleno cabildo para su aprobación. 5. Entrega del documento impreso del Plan de Desarrollo Comunitario – PDEC a cada representante de las Aldeas mencionadas. 6. Cierre.

San José de Comayagua, a los veinticinco días del mes de enero, del año dos mil diecisiete.

FIRMAN MIEMBROS DEL CONSEJO ZONAL TERRITORIAL
ZONA # 4

ALCALDÍA MUNICIPAL

ACTA ESPECIAL
SOCIALIZACIÓN Y APROBACIÓN DEL PLAN ZONAL TERRITORIAL
ZONA # 5

[illegible] Alcalde Municipal, los Miembros integrantes del Consejo Zonal Territorial # 5 que integran los sitios El Porvenir y Nueva Esperanza el día [illegible] de [illegible] de 2017, por lo [illegible] con el fin de socializar y aprobar el Plan Zonal Territorial de la Zona #5, se procedió de la siguiente forma: 1. Bienvenida, 2. Generalidades (Objetivos de la Sesión y antecedentes del Proceso PDMOT). [illegible] 4. **Firma de Acta de Socialización y Aprobación de Plan Zonal Territorial Zona # 5.** Se revisó detalladamente el Plan Zonal Territorial de la Zona #5 presentado por la Unidad Municipal Centro E Grupo E, que incluye los formatos F-07 a F-10 correspondiente al Banco de proyectos priorizados. Nota: para cualquier cambio en el Banco de Proyectos del Plan Zonal de Desarrollo Territorial, deberá convocarse para socialización, validación y aprobación del Plan Zonal Territorial y el cuadro de programación de plan para 7 años, comprendido del año 2018 al año 2024. En tal sentido, los miembros del Consejo Zonal Territorial aprobaron el Plan Zonal Territorial – Zona # 5 Aldeas El Porvenir y Nueva Esperanza. Se procederá a realizar la presentación a la Corporación Municipal en pleno [illegible] para su aprobación, a efecto de documento oficial del Plan de Desarrollo Territorial – PDT y cada representante de localidades [illegible] en Zona.

San José de Comayagua a los veintiocho días del mes de [illegible] del año dos mil diecisiete.

FIRMAN MIEMBROS DEL CONSEJO ZONAL TERRITORIAL
ZONA # 5

[illegible]
ALCALDÍA MUNICIPAL
[illegible]

ACTA ESPECIAL
SOCIALIZACIÓN Y APROBACIÓN DEL PLAN XINAL TERRITORIAL
ZONA # 6

Reunidos en el salón de reuniones de la Alcaldía Municipal, los miembros integrantes del Consejo Zonal Municipal # 6, que incluye las aldeas El Calichito, Barrio Los Gonzales, El Carrizo y El Chaparral Arriba, el día Martes 27 de Febrero del 2017; a partir de las 1:00 p.m. con el fin de socializar y aprobar el Plan Zonal Territorial de la Zona #6. Se procedió de la siguiente forma: 1. Bienvenida, 2. Oración, 3. Objetivo de la Reunión y antecedentes del Proyecto FIDEM, II. A. **Firma de Acta de Socialización y Aprobación de Plan Zonal Territorial Zona # 6.** Se revisó detalladamente el Plan Zonal Territorial de la Zona #6 que incluye los formatos 1-07 a 1-10 correspondiente al listado de proyectos priorizados, Matriz para priorización de Ideas de Proyectos del Plan Zonal de Desarrollo Territorial, listado de asistencia para socialización y aprobación del Plan Zonal Territorial y el cuadro de programación de plan para 8 años, partiendo del año 2018 al año 2025. En el sentido los miembros del Consejo Zonal Territorial aprueban el Plan Zonal Territorial – Zona # 6 Aldeas: El Calichito, Barrio Los Gonzales, El Carrizo y El Chaparral Arriba, se procederá a realizar la presentación a la Corporación Municipal en pleno también para su aprobación. 5. Entrega del documento impreso del Plan de Desarrollo Comunitario – PDC a cada representante de las Aldeas mencionadas a Carrizo.

San José de Comayagua, a los diecisiete días del mes de Febrero del año dos mil diecisiete.

FIRMAN MIEMBROS DEL CONSEJO XINAL TERRITORIAL
ZONA # 6

ALCALDÍA MUNICIPAL

ACTA ESPECIAL
SOCIALIZACIÓN Y APROBACIÓN DEL PLAN ZONAL TERRITORIAL
ZONA # 7

Reunidos en el salón de reuniones de la Alcaldía Municipal los Ediles Integrantes del Concejo Zonal Municipal # 7, que incluye las aldeas Higueruelas, Buena Vista y Huerto del Edén el día Lunes 30 de Enero del 2017; a partir de las 9:30 a.m., con el fin de socializar y aprobar el Plan Zonal Territorial de la Zona #7. Se procedió de la siguiente forma: 1. Bienvenida. 2. Oración. 3. Objetivo de la Reunión y antecedentes del Proyecto FOCAL II. 4. **Firma de Acta de Socialización y Aprobación de Plan Zonal Territorial Zona # 7**. Se revisó detenidamente el Plan Zonal Territorial de la Zona #7; presentado por la Vice Alcaldesa Municipal Martha K. Gómez B. que incluye los formatos F-07 a F-10; concluyendo el listado de proyectos priorizados, Matriz para priorización de Ideas de Proyecto del Plan Zonal de Desarrollo Territorial, listado de asistencia para priorización, socialización y aprobación del Plan Zonal Territorial y el cuadro de programación de plan para 8 años, partiendo del año 2015 al año 2022. En tal sentido, los miembros del Consejo Zonal Territorial aprueban el Plan Zonal Territorial – Zona # 7 Aldeas: Higueruelas, Buena Vista y Huerto del Edén. Se procederá a realizar la presentación a la Corporación Municipal un plano también para su aprobación. 5. Entrega del documento impreso del Plan de Desarrollo Comunitario – PDC a cada representante de las Aldeas mencionadas en Cierre.

San José de Comayagua, a los treinta días del mes de enero, del año dos mil diecisiete.

FIRMAN MIEMBROS DEL CONSEJO ZONAL TERRITORIAL
ZONA # 7

ALCALDÍA MUNICIPAL

ACTA ESPECIAL
SOCIALIZACIÓN Y APROBACIÓN DEL PLAN ZONAL TERRITORIAL ZONA # 8

Reunidos en el salón de reuniones de la Alcaldía Municipal, los [illegible] Integrantes del Consejo Zonal Municipal # 8, que incluye los sitios Lagunitas, La Pila y El Dragón, el día Martes 31 de Enero de 2017, a partir de las 9:30 a.m., con el fin de analizar y aprobar el Plan Zonal Territorial de la Zona # 8. Se procedió de la siguiente manera: 1. Bienvenida, 2. Oración, 3. Objetivos de la Reunión y antecedentes del Proyecto FOCAL II, 4. Firma de Acta de Socialización y Aprobación de Plan Zonal Territorial Zona # 8. Se revisó la actualización del Plan Zonal Territorial de la Zona # 8, presentado por la Vice Alcaldesa Municipal Karina A. Barrios B., que incluye los Proyectos P-07 a P-10, correspondiente a listado de proyectos priorizados. Matriz para actualización de Ideas de Proyectos del Plan Zonal de Desarrollo Territorial, cálculo de beneficios para priorización, actualización y aprobación del Plan Zonal Territorial y el cuadro de organización de plan para 8 años, comprendido del año 2017 al año 2025. En tal sentido, los miembros del Consejo Zonal Territorial aprobaron el Plan Zonal Territorial – Zona # 8 (Sitios: Lagunitas, San La Pila y El Dragón), y procedieron a realizar la presentación a la Corporación Municipal en pleno cabildo para su aprobación. 5. Firmas del documento original del Plan de Desarrollo Comunitario – PDC, a cada representante de los sitios mencionados. 6. Cierre.

San José de Comayagua, a los treinta y un días del mes de enero, del año dos mil diecisiete.

FIRMAN MIEMBROS DEL CONSEJO ZONAL TERRITORIAL ZONA # 8

12.9 Croquis zonales Territoriales

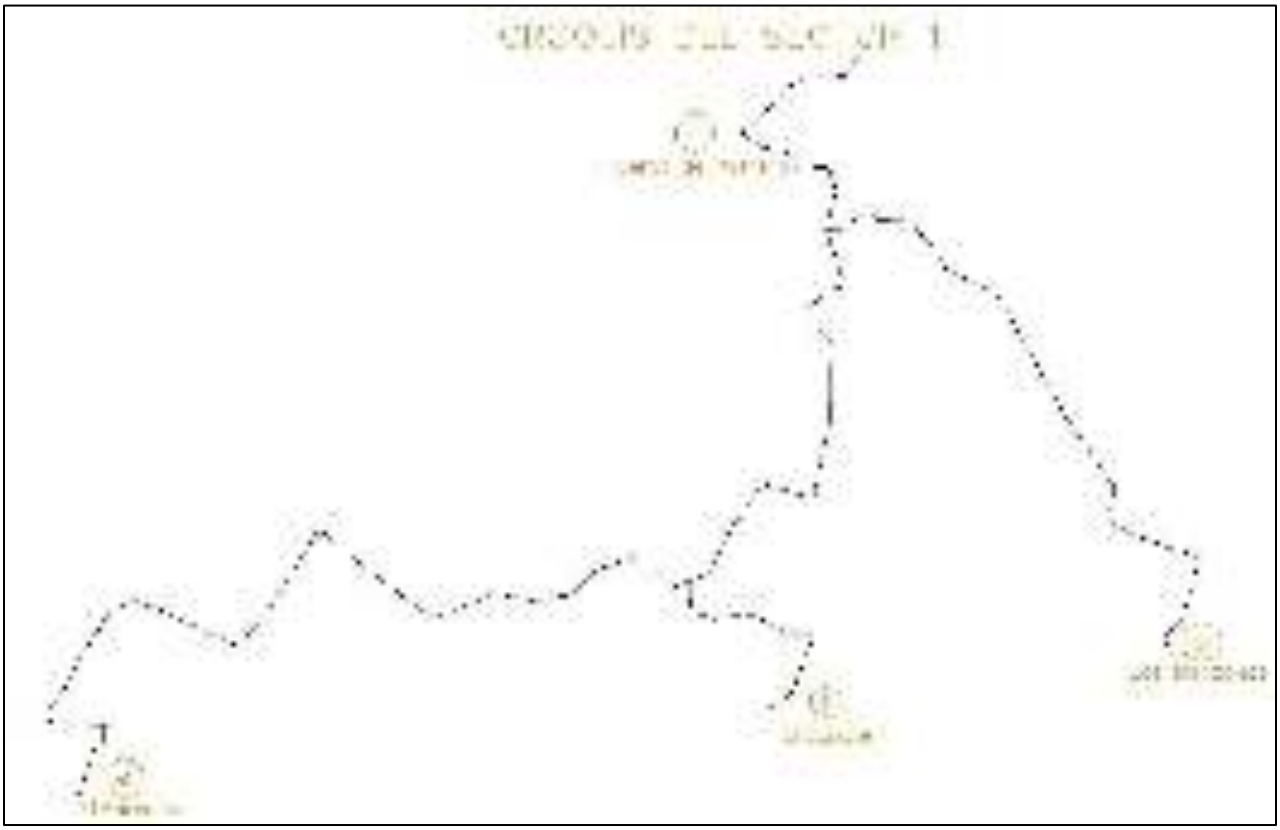



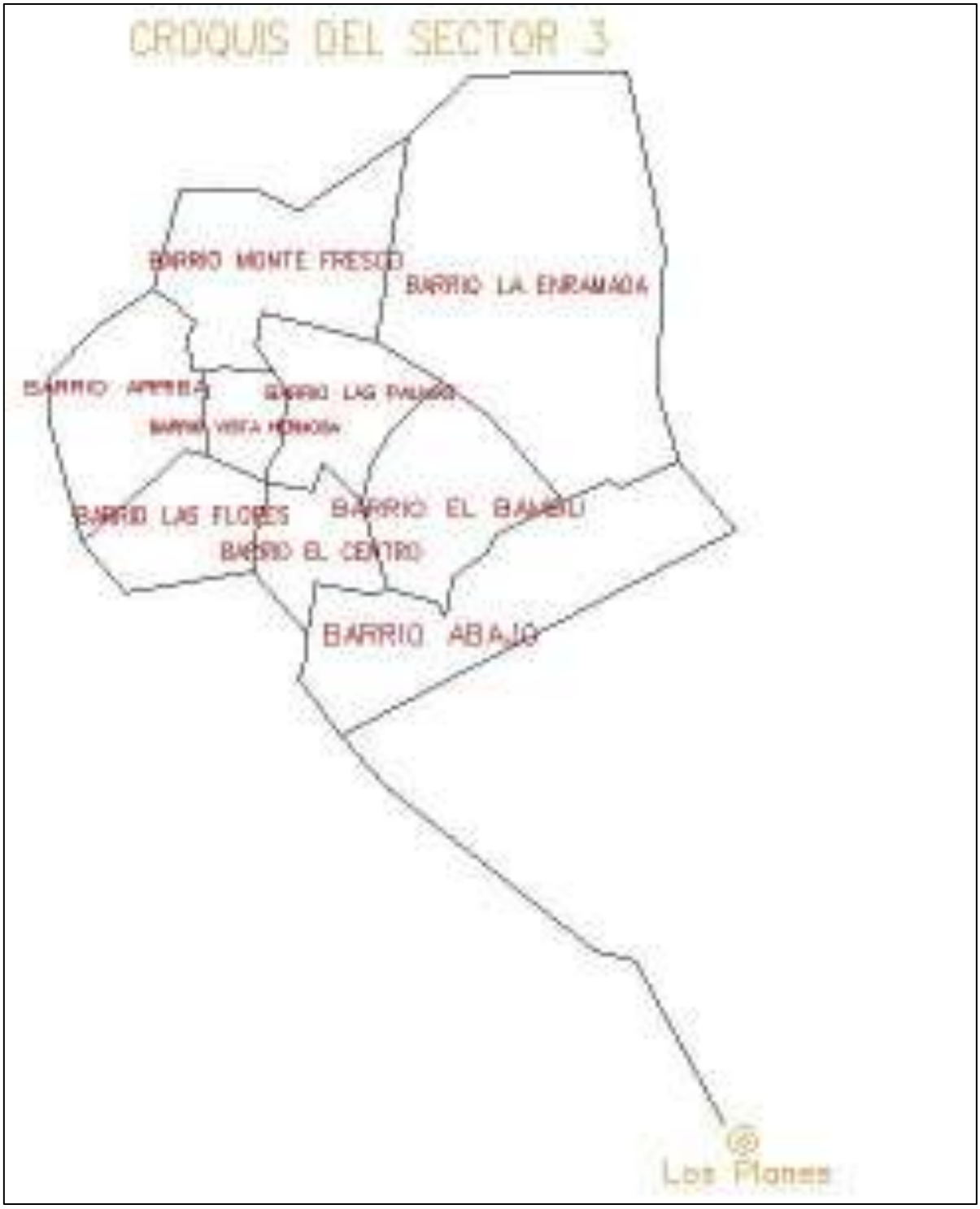
CROQUIS DEL SECTOR 3
BARRIO MONTE FRESCO
BARRIO LA ENRAMADA
BARRIO LAS FLORES
BARRIO EL CENTRO
BARRIO ABAJO
Los Planes

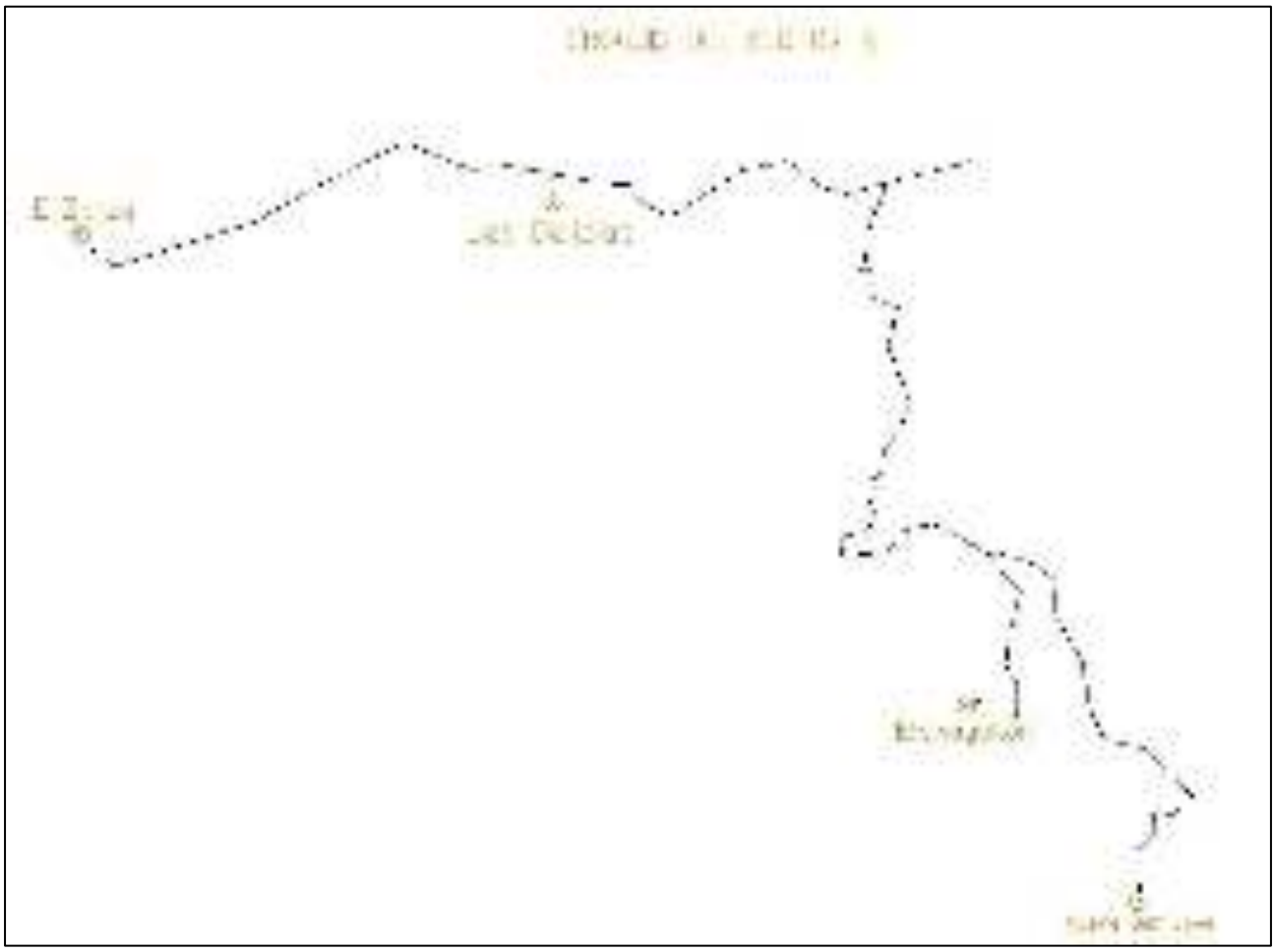

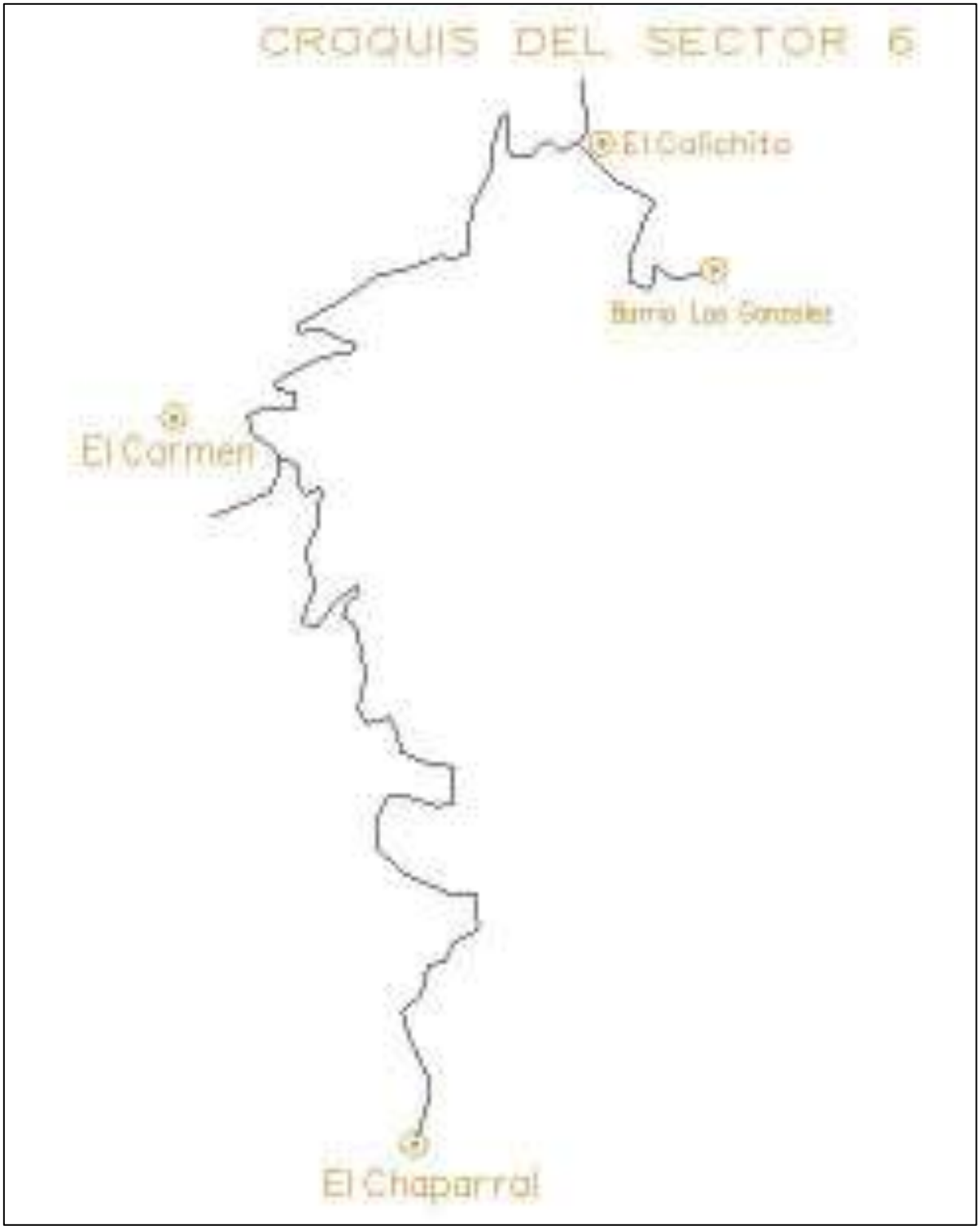
CROQUIS DEL SECTOR 6
El Calichito
Barrio Los Gonzalez
El Carmen
El Chaparral

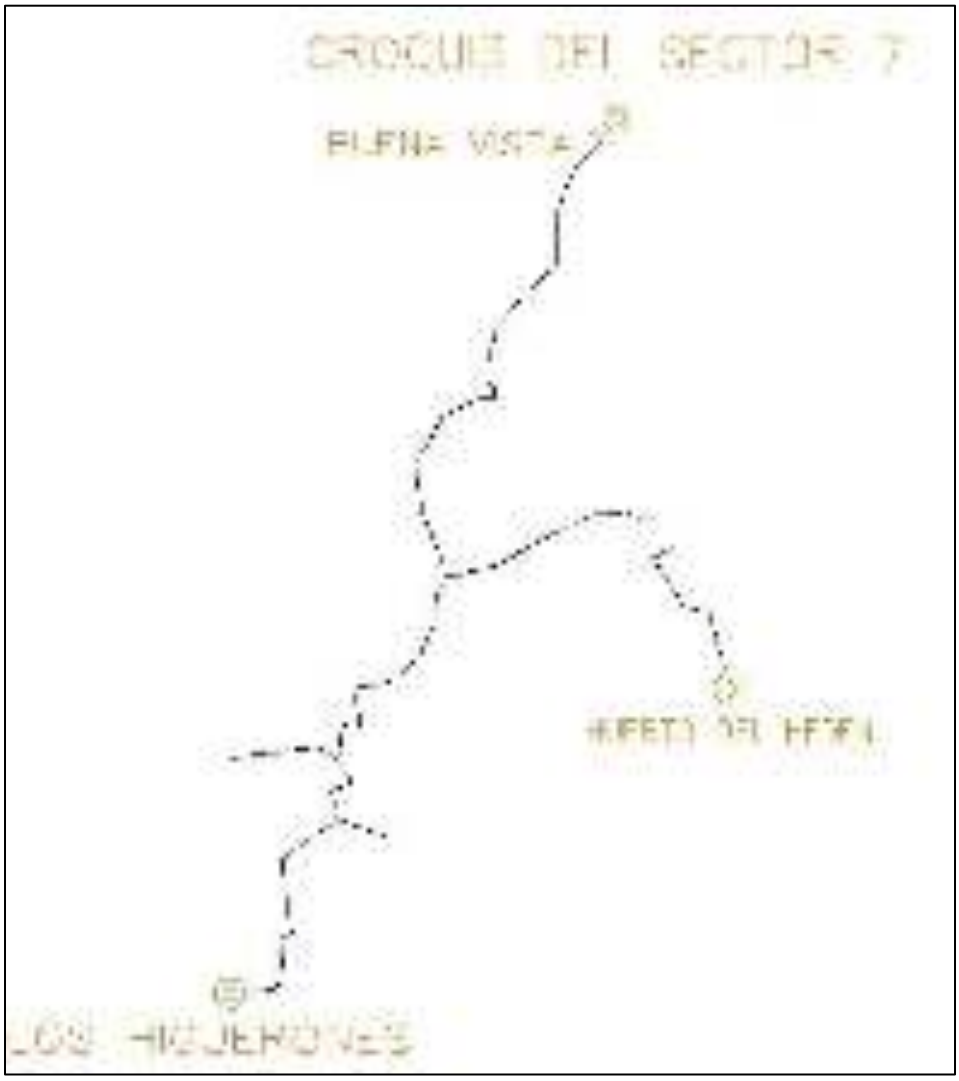
CROQUIS DEL SECTOR 7
BUENA VISTA
LOS HIGUERITOS

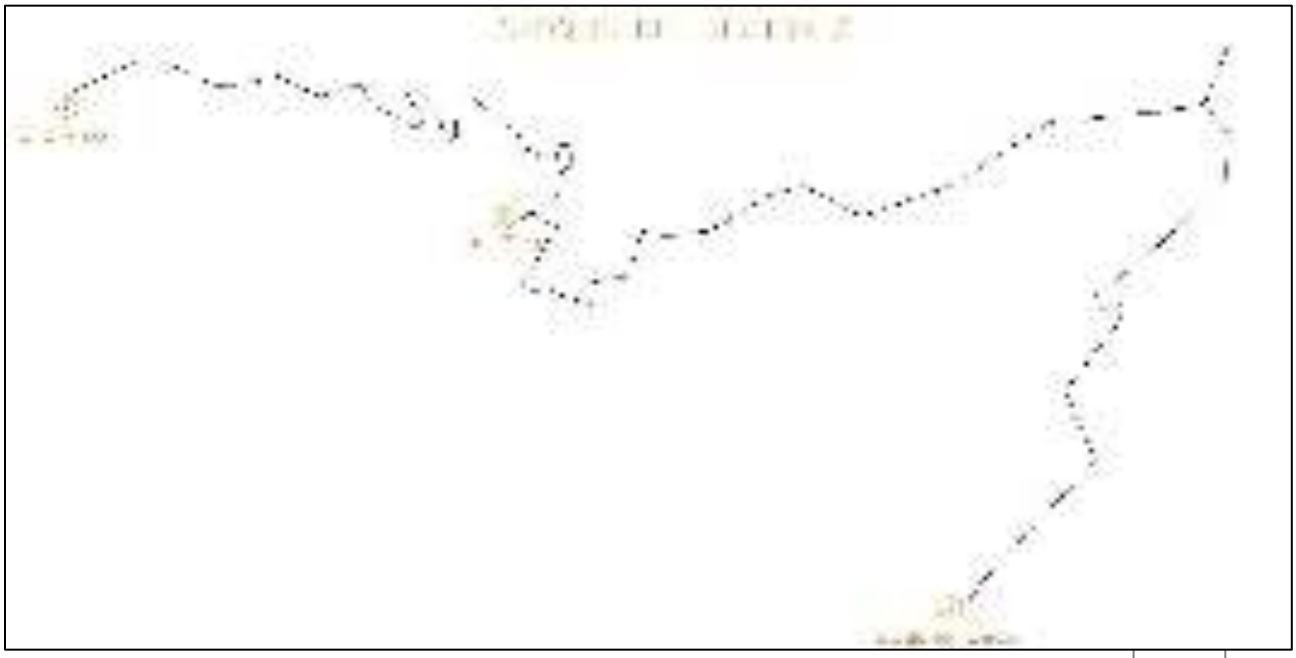

12.10 Fotografías

I Taller. Análisis situacional del Municipio (interno y externo) Diagnóstico FODA por ejes temáticos

II Taller. Redactando la Visión Compartida de desarrollo del Municipio.

III Taller. Definiendo y programando los proyectos estratégicos a ejecutarse por línea estratégica.

Revisión del presupuesto plurianual multisectorial UTM-y Corporación Municipal

Cabildo abierto aprobación del PEDM

XIII. Bibliografía

1. Monografía del Municipio de San José de Comayagua, 1993, Prof. Gerardo Calderón Amaya
2. Libro original de actas- año 1887 – Municipalidad San José de Comayagua
3. Instituto Nacional de Estadísticas de Honduras-INE
4. Atlas Municipal Forestal y Cobertura de la Tierra, San José de Comayagua, 0314 – Programa Regional REDD/CCAD-GIZ, Instituto de Conservación Forestal - ICF
5. www.renot.hn
6. Inventario de Atractivos Turísticos, Koritza Gómez-UTI AMUPROLAGO, Manuel Sánchez, Voluntario del Cuerpo de Paz y Jóvenes Emprendedores Turísticos, 27 de Junio, 2006
7. Cartografía básica Instituto Cartográfico Nacional – IGN
8. Sistema Nacional de Información Territorial – SINIT, 2013
9. Plan de prevención y respuesta, Centro de Estudios Ambientales de Honduras, Septiembre 2007
10. Mapa Microcuenca El Volcancito, USAID Pro parque
11. Plan de Manejo del área protegida Lago de Yojoa
12. Estudio de indicadores socioeconómicos de línea de base a nivel comunitario, 2012. Municipio de San José de Comayagua, Proyecto Focal.
13. Formatos de la guía metodologíca: Elaboración Planes de Desarrollo Municipal (PDM) con enfoque de Ordenamiento Territorial, JICA