



## Municipalidad de Valladolid Lempira Honduras C.A

[munivalladolid@yahoo.com](mailto:munivalladolid@yahoo.com) Cel. 9929-1680



GOBIERNO DE HONDURAS  
★ ★ ★ ★ ★

### Control de constancias catastrales extendidas en el mes de enero del 2020

Numero	Propietario	Numero de identidad	Valor
01	María América Erazo	1401-1979-00920	L.200.00
02	Nohemí Abigail Vásquez	1326-1982-00105	L. 200.00
03	Zoila Miranda Reyes	1326-1989-00115	L. 200.00
04	José Natividad Pineda Mejía	1326-1996-00067	L. 200.00
	Total		L. 800.00



  
Gerardo Pineda Cuellar

Jefe de Catastro



### "CONSTANCIA CATASTRAL"

YO "José Gerardo Pineda Cuellar" con N° de Identidad, 1326-1987-00043 en mi condición de Jefe de Catastro de este Municipio de Valladolid Departamento de Lempira, por medio de la presente **HAGO: CONSTAR** que la señora. **María America Erazo** \_mayor de edad, viuda, ama de casa, de nacionalidad Hondureña y con domicilio en el Barrio el Centro Valladolid, Lempira, con identidad N° **1401-1979-00920**, es dueña de un lote de terreno que consta de una área de: **142,816.08** metros cuadrados equivalentes a **20.40** Manzanas y se encuentra ubicado en el lugar de Higueral Gualxice, área rural del municipio de Valladolid Lempira La descripción del lote se presenta a continuación: **AL ESTE** del punto 01 al punto 02 mide 7.07 del punto 02 al punto 03 mide 95.46 metros del punto 03 al punto 04 mide 288.40 metros y colinda con camino público y con propiedad del señor Jorge Pineda **AL NORTE** del punto 04 al punto 05 mide 491.44 metros colinda con propiedades de los señores Salvador Valeriano y Jorge Alberto Pineda y **AL OESTE** del punto 05 al 06 mide 117.18 metros del punto 06 al punto 07 26.91metros del punto 07 al punto 08 mide 65.67metros del punto 08 al punto 09 mide 37.01 metros del punto 09 al punto 10 mide 91.08 metros y colinda con propiedades de los señores Maximiliano Menjivar y Ignacio Pineda **AL SUR**. Del punto 10 al punto 11 mide 165.42metros del punto 11 al punto 12 mide 246.07 metros del punto 12 al punto 13 mide 107.94 metros del punto 13 al punto 14 mide 146.86 metros del punto 14 al punto 01 mide 185.60 metros colinda con los señores Maximiliano Menjivar, Julián Alvarenga y Mardin Cruz.

Y para fines legales que el interesado (a) estime conveniente se extiende la presente en el Municipio de Valladolid Lempira a los 13 días del mes de Enero 2020.

  
\_\_\_\_\_  
José Gerardo Pineda Cuellar  
Jefe de Catastro




Valladolid Lempira



## "CONSTANCIA CATASTRAL"

YO **"José Gerardo Pineda Cuellar"** con N° de Identidad, 1326-1987-00043 en mi condición de Jefe de Catastro de este Municipio de Valladolid Departamento de Lempira, por medio de la presente **HAGO: CONSTAR que la** señora **Nohemy Abigail Vásquez**, mayor de edad, soltera, maestra, de nacionalidad Hondureña y con domicilio en el Barrio el Centro, Valladolid, Lempira, con identidad N° **1326-1982-00105**, es dueña de un lote de terreno que consta de área de: **126,247.50** metros cuadrados equivalentes a **18.03** Manzanas y se encuentra ubicado en el lugar el Pedrero Valladolid Lempira **La descripción del lote se presenta a continuación: AL NORTE** del punto 1 al punto 2 mide 175.35 metros y del punto 02 al punto 03 mide 43.83 metros del punto 03 al punto 4 mide 34.00 metros del punto 04 al punto 05 mide 15.00 metros del punto 05 al punto 06 mide 21 metros del punto 06 al punto 07 mide 89.89 metros del punto 07 al punto 08 mide 57.56 metros y colinda con calle publica y propiedad del señor Manuel Guardado **AL ESTE** del punto 08 al punto 09 mide 218.40 metros del punto 09 al punto 10 mide 250.74 metros colinda con las propiedades de los señores Maximiliano Menjivar y Reyes Nataren **AL SUR** del punto 10 al punto 11 mide 117.15 metros del punto 11 al punto 12 mide 29.46 metros del punto 12 al punto 13 mide 57.56 metros del punto 13 al punto 14 mide 99.02 metros colinda con propiedad del señor Arnoldo Reyes y Terreno Municipal **AL OESTE** del punto 14 al punto 15 mide 109.84 metros del punto 15 al punto 16 mide 143.95 metros del punto 16 al punto 01 mide 322.98 metros colinda con Terreno Municipal y de los Señores Vicente Nataren y Wilmer Reyes

Y para fines legales que el interesado (a) estime conveniente se extiende la presente en el Municipio de Valladolid Lempira a los 17 días del mes de enero 2020.

  
José Gerardo Pineda Cuellar  
Jefe de Catastro

Valladolid Lempira








## "CONSTANCIA CATASTRAL"

YO "**José Gerardo Pineda Cuellar**" con N<sup>o</sup> de Identidad, 1326-1987-00043 en mi condición de Jefe de Catastro de este Municipio de Valladolid Departamento de Lempira, por medio de la presente **HAGO: CONSTAR** que la Joven **Zoila Miranda Reyes** mayor de edad, ama de casa, de nacionalidad Hondureño con numero de identidad 1326-1989-00115 y vecina del municipio de Valladolid, Lempira, **es dueña de un lote de terreno aproximadamente de una área de 262.77** metros cuadrados con clave catastral 1326-01-DH444M-35-16 ubicado en el barrio el cerro Valladolid Lempira y las colindancia son las siguientes al **NORTE**: colinda con calle publica **AL SUR** colinda con propiedad del señor Mardin Elias Cruz **AL ESTE** Colinda con propiedad de Juan José Navarrete **AL OESTE** colinda con terreno Municipal.

Y para fines legales que el interesado (a) estime conveniente se extiende la presente en el Municipio de Valladolid Lempira a los 17 días del mes de enero 2020.

  
José Gerardo Pineda Cuellar  
Jefe de Catastro



Valladolid Lempira




Municipalidad de Valladolid Lempira, Honduras C.A  
[munivalladolid@yahoo.com](mailto:munivalladolid@yahoo.com) Cel. 9750-0609



## CONSTANCIA DE CATASTRO

YO "**José Gerardo Pineda Cuellar**" con N° de Identidad, 1326-1987-00043 en mi condición de Jefe de Catastro de este Municipio de Valladolid Departamento de Lempira, por medio de la presente **HAGO: CONSTAR** que el señor : **José Natividad Pineda Mejía** con N° de Identidad **1326-1996-00067** mayor de edad, unión libre, hondureño, es dueño de un terreno que está ubicado en la comunidad de Gualcixe Valladolid Lempira, donde se encuentra construida una casa de habitación y la área de extensión mide **391.07** metros cuadrados con clave catastral **1326-07-001-0089** y colindancias son las siguientes: **AL NORTE** colinda con propiedad del señor Andrés Pineda Cibrián **AL SUR** colinda con calle publica **Y AL ESTE** colinda con propiedad del señor Andrés Pineda Cibrián **Y AL OESTE** colinda con propiedad del señor Dimas Pineda .

Y para fines legales que el interesado (a) estime conveniente se extiende la presente en el Municipio de Valladolid Lempira a los 22 días del mes de enero 2020.

  
José Gerardo Pineda Cuellar  
Jefe de Catastro

Valladolid Lempira

