




MUNICIPALIDAD DE CHOLOMA

Departamento de Cortés , Honduras, Centroamérica

Teléfonos 2669-3700/2669-0135/2604-2909

Página Web : www.municholoma.com



CONSTANCIA

El suscrito Gerente General de la Municipalidad de Choloma, departamento de Cortés, por medio de la presente HACE CONSTAR QUE : **EL PLAN ESTRATEGICO INSTITUCIONAL**, para el periodo del año 2016 al año 2020, publicado en el Portal de Transparencia Institucional, está previsto a veinte años **2003-2023**.

Y para los fines que el interesado estime convenientes se extiende la presente en la ciudad de Choloma, departamento de Cortés a los veintiocho días del mes de enero del año dos mil veinte.



P.M. Manuel Vallecillo
Gerente General


Choloma, responsabilidad de todos ...!



SECRETARÍA DE GOBERNACIÓN Y JUSTICIA

MUNICIPIO CHOLOMA

DEPARTAMENTO DE CORTÉS



PLAN ESTRATÉGICO DE DESARROLLO MUNICIPAL

CHOLOMA, CORTÉS, HONDURAS, C.A., 2003

VISIÓN

Los habitantes del Municipio de Choloma, deseamos tener un desarrollo integral humano sostenible basado en:

El acceso a una Educación que cuente con todos sus niveles, a una salud preventiva, fuentes de trabajo, igualdad de género e igualdad de oportunidades, vivienda compatible con la dignidad humana, en un medio ambiente sostenible, seguridad ciudadana y fortalecimiento de valores.

OBJETIVOS DE DESARROLLO

1. Lograr un crecimiento económico y social de manera equitativa, a través del aprovechamiento, racional y sostenible de los recursos naturales con protección del ambiente, apoyado por infraestructura y la optimización de servicios públicos.
2. Mejorar las condiciones de vida de los niños y niñas, jóvenes y adultos, mujeres y hombres de las aldeas y caseríos, barrios y colonias con prioridad para las comunidades más pobres y marginadas del municipio.

POLÍTICAS ESTRATÉGICAS

1. Fortalecimiento a las micro cuencas y conservación a los recursos naturales, ríos, bosques, cascadas, animales, etc...
2. Fortalecer la Unidad de Medio Ambiente, con un programa operativo, que incluya capacitación, organización y seguimiento.
3. Integrar redes de apoyo a los comités locales, conformados por las diferentes organizaciones de la sociedad civil organizada.
4. Capacitar en forma integral a líderes comunales para promover los diferentes componentes de desarrollo al Plan Estratégico de Desarrollo Municipal.
5. Gestionar apoyo técnico y financiero para promover el ecoturismo en el Municipio.
6. Fortalecer y rescatar las costumbres tradicionales (artesanía, comidas típicas y grupos artísticos).
7. Crear, fortalecer y darle seguimiento a programas de salud y de educación en general, mediante el financiamiento de entidades públicas, privadas y de cooperación externa.
8. Reforestación y reconstrucción de bordos de las cuencas de los ríos Choloma y Blanquito.
9. Descentralización de la educación.
10. Creación de centros y escuelas técnicas en el municipio.
11. Involucrar a la sociedad civil organizada en las diferentes campañas para la prevención de enfermedades.
12. Apoyo a la microempresa en las diferentes áreas para la generación de empleo a nivel del municipio, involucrando a personas mayores de 35 años.
13. Brindar cobertura con eficacia para la recolección de la basura en el municipio.
14. Reordenamiento territorial a nivel del municipio.
15. Reactivación de la agricultura y ganadería en el municipio.
16. Involucrar a la sociedad civil organizada en la infraestructura a nivel urbano y rural para la mitigación de desastres ambientales a nivel del municipio.
17. Protección a las zonas de inundación.
18. Fortalecimiento institucional a nivel municipal.
19. Atención integral humana.
20. Apoyo a la madre soltera creando guarderías infantiles.
21. Protección a las zonas agrícolas inundables.
22. Mejorar la red de comunicación a nivel municipal.
23. Fortalecer mediante la Asistencia Técnica a los pequeños y medianos productores a nivel del municipio.

Secretaría de Gobernación y Justicia

PLAN ESTRATÉGICO DE DESARROLLO MUNICIPAL

MUNICIPIO DE CHOLOMA,

DEPARTAMENTO DE CORTÉS

**Dirección General de Organización y Participación Ciudadana
Rodolfo Álvarez Mejía**

**Coordinación Planificación Estratégica Municipal
Ramón Isaac Barahona Rivera**

Equipo Técnico:

**Diana Ibel Barahona Escoto
José Alberto Lagos Rodas
Yolanda Azucena Ordóñez Rodezno**

INDICE

- I. PRESENTACIÓN
 - II. OBJETIVOS
 - III. METODOLOGÍA
 - IV. DATOS GENERALES DEL MUNICIPIO
 - 4.1. Datos históricos
 - 4.2. Características geográficas del municipio
 - 4.2.1. Límites y extensión geográfica
 - 4.2.2. Topografía
 - 4.2.3. Orografía
 - 4.2.4. Suelos
 - 4.2.5. Tenencia de la Tierra
 - 4.2.6. Tenencia Única y Mixta
 - 4.2.7. Recurso Agua
 - 4.2.8. Recurso Bosque
 - 4.2.9. Recurso Aire
 - 4.2.10. Clima
 - 4.2.11. Patrimonio
 - 4.3. Densidad de Población
 - 4.4. Aspectos Educativos
 - 4.5. Aspectos de Salud
 - V. CARACTERÍSTICAS FÍSICAS DEL MUNICIPIO
 - 5.1. Definición del área de estudio
 - 5.2. Datos de población
 - 5.3. Datos de vivienda
 - VI. ADMINISTRACIÓN MUNICIPAL
 - 6.1. Organización y Funcionamiento de la Municipalidad
 - 6.2. La Corporación Municipal
 - 6.3. Estructura Organizativa
 - 6.4. El Consejo de Desarrollo Municipal, CDM
 - 6.5. El Comisionado Municipal
 - 6.6. Los Alcaldes Auxiliares
 - 6.7. Presupuesto Municipal
 - VII. PLAN ESTRATÉGICO DE DESARROLLO MUNICIPAL
 - 7.1. Diagnóstico Participativo (Análisis de condicionantes, deficiencias y Potencialidades).
-

7.2. Visión de Futuro, Objetivos de Desarrollo y Políticas Estratégicas

7.2.1. Visión de Futuro

7.2.2. Objetivos de Desarrollo

7.2.3. Políticas Estratégicas

7.3. Priorización de Proyectos Estratégicos

7.3.1. Ideas de Proyectos

7.3.2. Matriz de Proyectos Priorizados

7.3.3. Cuadro Resumen de Proyectos Priorizados

7.4. Programas de Desarrollo

7.4.1 Salud y Nutrición

7.4.2. Agua y Saneamiento Básico

7.4.3. Recursos Naturales y Ambiente

7.4.4. Educación y Formación Ciudadana

7.4.5. Infraestructura

7.4.6. Producción Agrícola, Generación de Ingresos y Empleo

7.4.7. Turismo, Recreación y Bienestar Ciudadano

7.4.8. Seguridad Ciudadana

7.4.9 Participación Ciudadana

7.4.10 Vivienda

7.4.11 Ordenamiento Territorial

7.5 Planes de Acción por Programas de Desarrollo

VIII. INVENTARIO DE GRUPOS ORGANIZADOS E INSTITUCIONES:

8.1 Inventario de grupos organizados e instituciones

8.2 Comisiones de acompañamiento PEDM

IX. ANEXOS

9.1 Principales logros del taller y expectativas de los participantes

9.2 Listado de participantes a la Jornada de Inducción

9.3 Listado de participantes Taller de Gobernabilidad y Participación Ciudadana

9.4 Listado de participantes al Taller de PEDM

9.5 Listado de participantes al Taller de Seguimiento del PEDM

9.6 Fotografías de los participantes en el proceso

I. PRESENTACIÓN

La Municipalidad es el órgano de gobierno y administración del Municipio y existe para lograr el bienestar de los habitantes, promover su desarrollo integral y la preservación del medio ambiente, con las facultades otorgadas por la Constitución de la República y demás leyes, entre sus principales objetivos aparece el de utilizar la planificación para alcanzar el desarrollo integral del municipio, este aspecto reconoce la necesidad de una mayor participación ciudadana en su gobierno local y confieren un alto grado de autonomía a las Municipalidades. Por lo que los ciudadanos y ciudadanas le asignan al Gobierno Municipal como misión la promoción y coordinación de la democracia y el desarrollo, que facilite la participación ciudadana y contribuya a institucionalizarla, dinamice la concertación, genere servicios de calidad, administre los recursos con eficiencia y transparencia, tenga la capacidad de gestionar fondos y contribuya a la construcción de un marco legal e institucional adecuado al desarrollo sustentable.

En este proceso de desarrollo es importante la descentralización del Gobierno Central, que debe significar, la descentralización del poder público y permitir a las organizaciones de la comunidad mayor incidencia en la toma de decisiones. Este proceso puede ser una de las mejores formas de conferir poder al pueblo.

Partiendo de que los municipios son los generadores de oportunidades para sus habitantes y articuladores de demandas y soluciones de la comunidad, todo aquello que hagan por el desarrollo económico de cada territorio, contribuye al acercamiento del ideal de bienestar y mejor calidad de vida de sus pobladores, dentro de un contexto de planificación estratégica que potencie el desarrollo y permita definir un camino claro para la construcción de un futuro local que beneficia en este caso al Municipio de Choloma, en el plan se establecen las estrategias e implementación de iniciativas como un primer esfuerzo sistemático y futurista para impulsar el desarrollo sostenible del municipio.

En la elaboración del Plan Estratégico de Desarrollo Municipal de Choloma, se contó con la asistencia técnica de la Dirección General de Organización y Participación Ciudadana de la Secretaría de Gobernación y Justicia, como un facilitador en dicho proceso.

Es valioso destacar la amplia y decidida participación de los representantes de las organizaciones comunitarias, fuerzas vivas, instituciones públicas y la Honorable Corporación Municipal que con sus ideas y sugerencias elaboraron e identificaron las acciones necesarias para promover el desarrollo, mismas que se presentan en este documento de Plan Estratégico de Desarrollo del Municipio de Choloma.

II. OBJETIVOS

OBJETIVO GENERAL

Elaborar un Plan Estratégico de Desarrollo Municipal, PEDM, con la participación Ciudadana, concertado entre la municipalidad y comunidad con la finalidad de alcanzar el desarrollo socioeconómico, considerando los problemas más sentidos de la población, buscando solución a los mismos en forma racional y sostenible mediante acciones de impacto para toda la población.

OBJETIVOS ESPECIFICOS:

1. Representar en forma general, la visión de futuro del Municipio, de la población y de los agentes de desarrollo, en forma consensuada.
 2. Orientar la Planificación Estratégica de Desarrollo del Municipio a través de la definición de áreas prioritarias de acción en donde la inversión pública debe concretarse para lograr mayor impacto en la reducción de la pobreza.
 3. Identificar acciones y proyectos de importancia estratégica para el desarrollo del Municipio.
 4. Identificación de prioridades para la elaboración de planes de inversión del Municipio o de la propuesta de inversión anual para la obtención de los fondos sociales.
 5. Orientar la inversión social, dentro de un concepto estratégico consensuado entre los diferentes sectores.
 6. Definir prioridades para la coordinación del apoyo de la cooperación externa para lograr el concurso entre los diferentes agentes y agencias de desarrollo que participan en el municipio.
-

III. METODOLOGÍA PARA LA ELABORACIÓN DEL PLAN ESTRÁTÉGICO DE DESARROLLO MUNICIPAL P .E .D. M

Etapas del Proceso:

I. Etapa: Antes del Taller

1.1. Preparación de Condiciones:

- La Corporación Municipal emite un punto de acta para definir Voluntad política para desarrollar y liderar el proceso
- Las responsabilidades para la preparación y realización del taller.
- La solicitud formal de apoyo técnico a la Secretaría de Gobernación y Justicia, suscribiendo un convenio oficial de cooperación institucional.
- El financiamiento de los talleres
- Acordar lugar y fecha del taller

1.2. El Alcalde promueve y organiza la formación y capacitación de la Unidad Técnica Municipal (UTM) definiendo las siguientes responsabilidades:

- Colaborar en la elaboración de material de apoyo, logística e Invitaciones de los participantes.
- Servir de enlace entre la Municipalidad y la Sociedad Civil Organizada En la Formulación y/o Validación del PEDM.
- Apoyar la gestión e implementación de los proyectos estratégicos Junto con las comisiones de acompañamiento del PEDM.
- Analizar y evaluar periódicamente el impacto real de las inversiones públicas

1.3. Preparación del taller

a) Integrar la red institucional

- Identificar actores municipales
- Realizar consultas con agentes de desarrollo
- Identificar posibles participantes para el taller

b) Elaborar bases de trabajo

- Elaborar el mapa base del Municipio.
- Preparar información con descripción del municipio.
- Preparar el material de apoyo para el taller (agenda).

c) Organizar la logística

- Elaborar el programa del Taller
 - Definir la fecha y lugar del evento
 - Invitar y confirmar la participación.
 - Asegurar el financiamiento del evento.
-

II. Etapa: Durante el Taller

Definición de la Visión y Estrategias de Desarrollo

Métodos y procedimientos

2.1. Presentación del Mapa y descripción del Municipio

El Mapa del Municipio: Permite identificar los elementos que caracterizan el área y que tienen importancia significativa. Este es esencial para visualizar las condiciones y estrategias de desarrollo.

Información considerada en el Mapa:

- Ambiente Natural: Ríos, montañas, bosques, áreas protegidas y lugares Turísticos.
- Lugares poblados: Casco urbano, aldeas, caseríos, colonias.
- Áreas productivas de alto rendimiento.
- Proyectos importantes de desarrollo urbano y rural.
- Infraestructura: Carreteras, puentes, vados, caja puentes, edificios, energía eléctrica, etc.
- Servicios de educación y salud de importancia estratégica para el municipio.
- Establecimientos de relevancia para la economía local.

Nota: Este mapa es elaborado por la UTM, en el taller se procede a su validación y completación de la información que pueda hacer falta con los representantes de cada comunidad.

Datos e Indicadores del Municipio (Situación del Municipio).

Recopilar y completar información en el taller:

- * Población; hombres, mujeres y niños (urbana, rural, aldeas ó barrios).
- * Organización Municipal; personal y comunidades.
- * Finanzas Municipales, presupuestos e inversiones.
- * Infraestructura y servicios de relevancia para todo municipio.
- * Economía local producción y fortalezas.
- * Lineamientos y planes de las instituciones (información de consultas).

2.2 Formulación de la visión de desarrollo.

La Visión de Desarrollo del Municipio como puede verse es una serie de supuestos sobre la situación del municipio en un tiempo no muy remoto 5, 10 y 20 años. En ella se reflejan los sucesos y anhelos de la población y de los gobernantes. Esta surge en forma participativa, es realista y es representativa del compromiso de los actores del proceso.

Proceso:

En plenaria se trata, en forma de lluvia de ideas de contestar las preguntas relacionadas con el futuro de la población del Municipio.

Todas las sugerencias se anotaron en tarjetas para que no se perdiera ninguna idea aportada por los participantes.

El Facilitador, al recibir las tarjetas, fue ordenándolas en el papel según las siguientes categorías (mesas de trabajo o comisiones):


1. Salud y Nutrición
2. Agua y Saneamiento Básico
3. Recursos Naturales y Ambiente
4. Educación y Formación Ciudadana
5. Infraestructura
6. Producción Agrícola y generación de empleo.
7. Turismo, Recreación y Bienestar Ciudadano
8. Seguridad ciudadana
9. Participación Ciudadana
10. Vivienda
11. Ordenamiento Territorial

2.3. Análisis de las condiciones para el desarrollo (diagnóstico).

Diagnóstico Participativo (Pasos y Productos)


1. El Facilitador explica los objetivos, conceptos y la metodología
 2. Alternativas para el análisis de condiciones a desarrollar.
Elaboración de tres Mapas:
 - * Mapa de Condicionantes (elaborado antes del taller por la UTM)
 - * Mapa de Deficiencias (Grupos de trabajo).
 - * Mapa de Potencialidades (Grupos de trabajo).
 3. Elaboración de la Estrategia;
 - El facilitador y los grupos de trabajo elaboraron el mapa síntesis con los símbolos de condicionantes, deficiencias y potencialidades
 - Definición de las áreas de acción.
 - Formulación de estrategias para cada área de acción.
 4. Propuesta de Proyectos Estratégicos;
 - Se definieron las ideas y propuestas de proyectos de importancia para el municipio, en cada área de acción (Lista larga).
 - Se priorizan los proyectos, según importancia y urgencia (matriz o método).
 - Se elaboró lista de proyectos estratégicos priorizados.
-

Elementos de Análisis en trabajo de Grupo

 = **Condicionantes:** Se consideraron los elementos físicos, construidos o del ambiente natural que necesitan preservación, recuperación, protección y mantenimiento, y que caracterizan la situación y condicionan la acción.

- ➔ **Condicionantes para planificación y ordenamiento territorial;**
Carreteras, ríos, cuencas hidrográficas, mancomunidades, áreas de asociaciones o comunitarias, valles y planicies.
- ➔ **Limites u obstáculos naturales, áreas no aptas para el desarrollo;**
Montañas, colinas, suelos rocosos, declives (30% y más).
Divisoria de agua, ríos, lagos, represas, áreas inundables, esteros, pantanales.
- ➔ **Restricciones por existencia de valores y recursos naturales;**
Bosques nativos, vegetación con valor especial, Valores paisajísticos, recursos naturales, áreas protegidas, recursos hídricos, fuentes de agua y recursos minerales.
- ➔ **Condicionantes urbanísticos, infraestructura y áreas de interés especial;**
Áreas industriales, lugares poblados, área militar, aeropuerto, sistema vial, canales de riego, equipamiento de servicio e infraestructura, energía eléctrica.

EJ: Líneas telefónicas, telégrafo y de energía eléctrica, ríos, puentes, etc.

 = **Deficiencias;** Fueron caracterizadas como los problemas y sus efectos, como las debilidades y amenazas producidos por diferentes factores como; deterioro de los recursos naturales o servicios, insuficiencia de la infraestructura, defectos que causan peligro para la comunidad, la salud pública y que afectan negativamente el medio ambiente demandando inversiones y acciones concretas para ser superados y eliminados.

Dentro del medio ambiente en deterioro, se detectaron los siguientes:

Deforestación, destrucción de vegetación, erosión progresiva, derrumbes
Contaminación del aire, suelo y agua, disposición ilícita de los desechos
Sólidos y excavación impropia del suelo y minerales.

Dentro de la infraestructura y servicios deficientes se identificaron;

Cobertura de salud y educación insuficiente o inexistente, servicios de saneamiento deficiente, (agua, drenaje, recolección de basura)., acceso vial inseguro, condiciones de vivienda infrahumanas, desarrollo urbano desordenado.

Ej: Contaminación, por emisiones industriales



= Potencialidades;

Se identificaron los elementos, oportunidades y fortalezas hasta ahora no aprovechadas y que pueden servir para mejorar la situación del municipio.

Elementos del ambiente natural con potencial de uso sostenible:

- Áreas aptas para reforestación o cultivos especiales
- Ambientes naturales para turismo, recreación y conservación
- Áreas adecuadas para expansión urbana y asentamientos humanos.
- Áreas con ventajas para la producción industrial y artesanal.
- Áreas aptas para disposición final de desechos sólidos y líquidos.
- Recursos hídricos, a ser explorados.
- Terrenos de dominio público.

Ej: Alto potencial para desarrollo Eco, histórico- turístico

2.4. Definición de las áreas de acción

Áreas de Acción - Procedimiento

1. Se eliminaron las deficiencias utilizando las potencialidades y recursos disponibles.
2. Considerando favorablemente los condicionantes, se definió como prioritarias las medidas o proyectos propuestos en estas áreas de acción.
3. Las áreas de acción se definieron por la concentración alta de los elementos identificados
4. División del municipio a través de la delimitación de áreas de acción (agrupados por sector o aldea).
5. A cada área de acción se le asignó un nombre para una mejor identificación.
6. Se definieron las estrategias para cada área de acción y para todo el Municipio.

NOTA: La finalidad del taller no fue proponer pequeños proyectos comunales sino proyectos estratégicos de beneficio para todo el municipio o por lo menos para gran parte de él.

2.5. Definición de las estrategias de desarrollo.

Estrategias de Desarrollo son los acuerdos de lo que se va hacer para solucionar las deficiencias o problemas del municipio, estas se hicieron por área de acción definida. Para cada área de acción se definió una estrategia señalando, donde se debe intervenir para impulsar el desarrollo, y cuales son los proyectos prioritarios para lograr el crecimiento económico del Municipio.

En grupo y plenaria discutimos las posibles estrategias con el fin de acordar las propuestas de solución y los proyectos estratégicos

Ej.

- Saneamiento básico para todo el Municipio.
- Protección de los recursos naturales y preservación del ambiente reforestando las Micro cuencas y otros afluentes.

2.6. Definición de los proyectos estratégicos.

Los proyectos estratégicos deben dar respuestas a las siguientes interrogantes: **¿Qué se propone hacer?, ¿Dónde?, ¿Con que alcance?, ¿Con quién?, ¿Con qué recursos?**

Para trabajar con los proyectos estratégicos se recomendó agruparlos por sector: educación, salud, etc. Recalcando la importancia que cuando se describiera el proyecto debería referirse el lugar, dimensiones, alcances y beneficiarios.

2.7. Priorización de los proyectos:

Un proyecto tiene prioridad cuando existen los siguientes criterios:

- a. Es importante para todo el municipio o gran parte de él.
- b. Es relevante para dos o más Municipios.
- c. Contribuye a la reducción de la pobreza.
- d. Aporta a la mitigación de desastres
- e. Aporta a la protección y recuperación de medio ambiente.
- f. Da impulso a la economía local.

Para la priorización se recomendó aplicar matriz. (Ver Capitulo plan estratégico).

III. Etapa: Después del Taller

3.1. Redacción, presentación y aprobación del PEDM.

El tiempo para la redacción del documento no excedió de las dos semanas. Su contenido es fácilmente entendible y un formato apto para la reproducción, con el fin de hacerlo accesible a todos los interesados.

Antes de entregar el documento a la Municipalidad se consensuó, analizó y discutió con los diferentes actores y agentes que participaron en las mesas de trabajo o comisiones para su aprobación.

Una vez revisado conjuntamente con el Unidad Técnica Municipal, con juicio crítico y de ser necesario complementando con información adicional, se explicó a los regidores el proceso, los resultados obtenidos y los planes de trabajo por comisión para su implementación.

El documento final se entregó a la Corporación Municipal por los responsables y en la fecha acordada, para la aprobación y divulgación del PEDM, se realizó un Cabildo Abierto para obtener el respaldo y compromiso de los diferentes actores y agentes de desarrollo que están interesados en apostarle al desarrollo del Municipio

3.2.Reproducción y divulgación del PEDM

La divulgación del PEDM es tarea del Alcalde y se hará únicamente después de ser aprobado por la Corporación Municipal. Existen varias opciones no excluyentes para tal propósito:

- Distribución del documento a los municipios y demás agentes de desarrollo gubernamentales y no gubernamentales.
- Distribución masiva de una versión popular resumida (trifolio) entre la población.
- Afiche impreso.
- Difusión por medios radiales, escritos y televisión.

3.3.Gestión de la Preinversión

Este paso es muy importante para establecer si la inversión prevista es viable y beneficiosa en términos técnicos, ecológicos, sociales y económicos. Para la obtención de los fondos sociales, algunas ONG's, OPD's y proyectos de Cooperación pueden contribuir con las Municipalidades en la realización de los estudios de preinversión.

Para lograr tal propósito se capacitará a la Unidad Técnica Municipal, para la formulación de proyectos con sus respectivos planes de inversión.

3.4. Gestión de la Inversión.

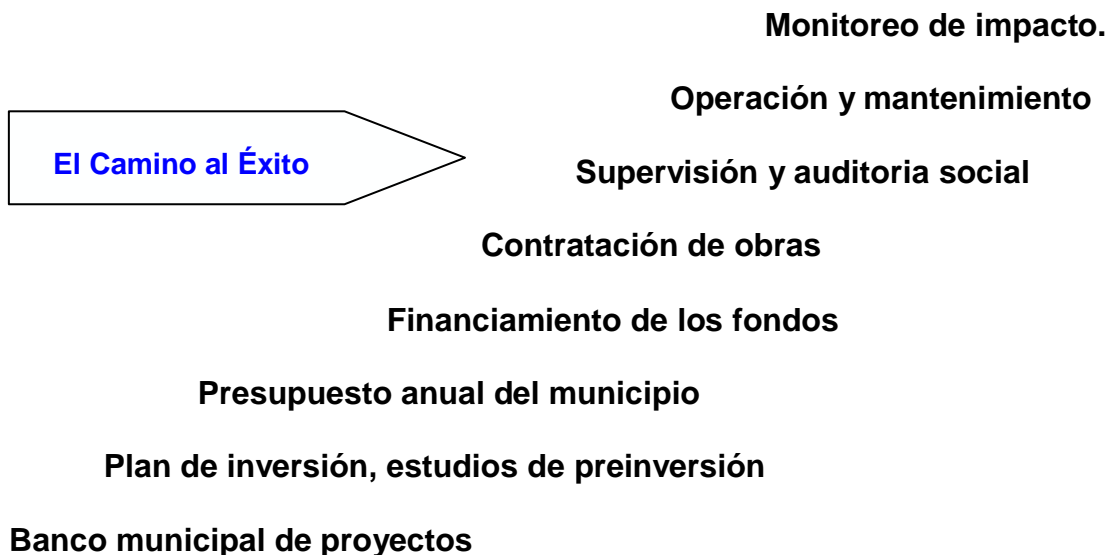
Los perfiles de proyectos y los expedientes técnicos de los proyectos son la base para negociar el financiamiento para su ejecución. La Unidad Técnica Municipal puede organizar un mercado de proyectos, consistente en la negociación para lograr apoyo técnico y financiero para la realización de los proyectos del municipio y será realizado de la siguiente manera:

- Elaborar un consolidado que contiene la descripción breve de los proyectos, población beneficiada, costo estimado, etc.
- Preparar mapas, fotografías y otro material útil para representar mejor los proyectos.
- Convocar, por escrito, a los representantes locales de los fondos sociales, las institucionales sectoriales, ONG's y la cooperación internacional .
- En el evento, presentar una síntesis de la Agenda de Desarrollo Municipal.
- Entregar el consolidado a cada participante para poder acompañar mejor la presentación de los proyectos.
- Presentar cada proyecto con sus elementos y contestar preguntas de los participantes interesados.
- Documentar los compromisos asumidos por los participantes, para dar seguimiento a la gestión del financiamiento.

3.5 Monitoreo periódico

- ✓ La planificación es un proceso de ciclos cortos.
- ✓ La Unidad Técnica Municipal debe organizar talleres participativos para monitorear y evaluar el impacto del PEDM.

3.6. Implementación y Seguimiento



El éxito del PEDM esta diseñado considerando los pasos siguientes:

- ⇒Elaborar perfiles de proyectos e ingresarlos a la Municipalidad.
 - ⇒Prever el financiamiento en el Plan de Inversión Municipal.
 - ⇒Asegurar el financiamiento o participación municipal en el presupuesto de ingresos y egresos anual y contratar estudios de preinversión.
 - ⇒Gestionar financiamiento ante ONG´s y OPD´s y cooperación internacional.
 - ⇒Agilizar la contratación de las obras.
 - ⇒Organizar con la comunidad, la supervisión de obras y la auditoria social.
 - ⇒Asegurar los recursos y procedimientos para la operación y el mantenimiento de las obras e instalaciones.
 - ⇒Monitorear los impactos de los proyectos ejecutados para mejorar y consolidar el proceso de planificación participativa y de desarrollo sostenible
-

IV. DATOS GENERALES DEL MUNICIPIO:

4.1. Antecedentes Históricos:

Choloma, conocida anteriormente como Tholomac, era una antiquísima aldea precolombina asentada en Candelaria, cerca de un cacicazgo de la tribu de los Xicaques descendientes de la rama Maya-Ulúa, quienes vivieron de la agricultura y comercio en el Valle de Sula. Tholomac que significa en lengua indígena "Loma a pie del Valle", fue escenario de luchas entre los colonizadores y las Tribus.

La más significativa de ellas se llevó a cabo cuando don Pedro de Alvarado, después de pacificar a los Indios de Quimistán, se dirigió con el mismo propósito al valle de Sula, encontrándose con el Cacique "Cicumba", jefe de las tribus "Tholomac", "Chaparro", y "Ticamaya", Alvarado tomó como asalto la fortificación de Cicumba a quien hizo prisionero para luego ejecutarlo.

Después de estos sucesos todas las aldeas del cacicazgo, entraron en franca decadencia. Tholomac siguió siendo una aldea indígena, sin importancia alguna hasta finales del siglo XVII cuando la población reorganizada por sacerdotes Franciscanos con el nombre de Santa María de Candelaria. Candelaria.

Durante esta época, Santa María de Candelaria fue una plaza muy importante para el gobierno español puesto que servía de enlace entre Comayagua y el Puerto de Omoa.

En 1739, Santa María de Candelaria, Getegua, Ticamaya y otras comunidades del Valle de Sula fueron nuevamente destruidas. En esta ocasión fue responsabilidad de los Sambos que actuaban como fuerza revolucionaria y emancipadora contra el mandato español. Los pobladores de la Aldea de Candelaria se trasladaron a un lugar al cual bautizaron como Choloma, dándole el antiguo nombre de la población con modificaciones.

Para esta época, la Villa de San Pedro de Puerto Caballos fungía como lugar de tránsito entre la parte central de la provincia y la Costa Norte, por lo que su rápido crecimiento y desarrollo fue absorbiendo a las aldeas indígenas vecinas.

Finalmente en 1894 fue fundado el Municipio de Choloma, sin embargo fue inscrito bajo el nombre de "El Paraíso", mismo que fue cambiado 39 años después por Choloma.

El Municipio de Choloma desde los tiempos de la Colonia ha sido una zona agrícola ganadera la cual no ha desarrollado enteramente su potencial debido a su posición fisiográfica y a las constantes inundaciones a que se ve sujeta.

A mediados del Siglo XIX se trajeron las primeras semillas de banano procedente de Jamaica, las cuales dieron inicio a la industria bananera con muy buenos resultados. Años más tarde la Compañía Bananera "New York Tropical Agricultural Company", inició sus operaciones en el Municipio, generando una gran actividad económica que fue reforzada con la construcción del ferrocarril. El 20 de julio de 1870, la primera locomotora bautizada como "La Medina" paso por la ciudad de Choloma e inició rutas regulares entre Choloma, San Pedro Sula y Puerto Cortés.

A principios del presente siglo se cultivó la caña de azúcar, obteniéndose buenos resultados. En 1919 se construyó el Ingenio Azucarero de La Lima siendo uno de los primeros de su clase en la Costa Norte, consumiendo el 100% de las cosechas de caña del Municipio.

En 1936 la industria bananera se vio truncada debido a la sigatoca y la enfermedad de Panamá, el emporio bananero se vino abajo y la New York Tropical Agricultural Company decidió trasladar sus operaciones a Sur América. Años más tarde las plantaciones del Municipio ocurridas en los años 1909, 1916, 1935, 1936 Y 1954. Después de la pérdida de las plantaciones de Caña y el abandono de las fincas bananeras, los habitantes se dedicaron a la ganadería y al cultivo de cítricos y granos básicos.

Lo anterior se mantuvo como patrimonio del Municipio hasta la década de los cincuenta cuando empezaron a funcionar las primeras industrias dedicadas a la explotación de madera.

Actualmente el Municipio posee un gran número de industrias y un gran porcentaje del área es dedicado a la ganadería y a la agricultura.

HURACAN FIFI:

La inundación más trágica del país ocurrió el 19 de Septiembre de 1974 en la ciudad de Choloma, Cuando el Huracán "FIFI" que pasaba por la Costa Norte de Honduras, desvió su curso hacia el interior y amplió su radio de acción al ser reforzado por la zona intertropical de convergencia de los vientos alisios. Lo anterior, dio lugar a que ocurriera 32 horas de lluvias consecutivas en las faldas de la Cordillera de Omoa, donde nace el Río Choloma y debido a los derrumbes de la sierra sobre el cauce del río, se formó un embalse conteniendo agua, piedra, árboles y lodo el cual no soportó el esfuerzo y al romperse el agua se precipitó sobre la aldea La Jugosa, destruyéndola totalmente para luego continuar su fuerza devastadora hacia Choloma. En vista de que el alud iba siguiendo el cauce del Río Choloma un nuevo embalse ,3 formó en al puente que conduce a Puerto Cortés, por lo que el agua inundó la población alcanzó alturas de dos metros en algunas zonas, al caer el punto de la carretera, una última balsa se formó en el puente del ferrocarril, inundando la parte céntrica de la ciudad.

Finalmente este último embalse cedió y todo el volumen de agua inundó parcialmente el Valle de Sula destruyendo fincas, plantaciones, etc.

Creación del Municipio de Choloma:

El Municipio de Choloma fue creado durante la Administración del Dr. Policarpo Bonilla y fue el 13 de Mayo de 1984 que tuvo lugar este hecho. Dentro de sus acontecimientos históricos podemos mencionar el hecho que obtuvo el título de ciudad mediante acuerdo número 660 del 12 de noviembre de 1941 por el Poder Ejecutivo a través del ramo de Gobernación y Justicia conforme Decreto 108 siendo Presidente de Honduras el Dr. Juan Manuel Gálvez.

En 1905 la población fue diezmada por la fiebre amarilla y todas las víctimas fueron sepultadas donde actualmente se llama Trincheras lugar donde se encuentra una ruina arqueológica la cual tiene por nombre El Obelisco como homenaje póstumo a la lucha librada entre Vicente Tosta y Gregorio Ferrera en el año de 1919.

Feria Patronal:

Los habitantes del Municipio de Choloma celebran su Feria Patronal en el mes de febrero de cada año.

Las diferentes actividades van dedicadas a la Patrona de los Cholomenos, la Santísima Virgen de Lourdes, según investigaciones realizadas para primera Feria Patronal se realizo en el año de 1940, lo que indica que en el presente año de 1989 los Cholomenos estaban celebrando la edición número 49 de su feria.

ALCALDES MUNICIPALES DE CHOLOMA, DEPARTAMENTO DE CORTÉS:

1894	José María Cobas B.
1895	Jesús Urbina
1896	Ángel Vaquero
1902	José D. Portocarrero
1903	Pedro Hernández
1916	Alonso G. Urbina
1917	Pedro Alemán
1918	Justiniano Aguiluz
1919	Dionisio Ortega
1920	Pablo Reyes
1927	Ildefonso Martínez
1928	Pablo Reyes
1929	Guillermo Mayes
1931	Pablo Reyes
1932	José Cándido Mejía
1933	Pablo Reyes
1934	José María Galdamez
1935	Máximo Zúniga
1936	Carmen Bardales
1937	Eduardo Ramos
1938	Roque Moreira
1943	Raimundo Tejada
1944	Juan Martínez
1945	Ernesto Tejada
1946	Rafael García Caballero
1947	Roque Matta
1948	Luciano Hernández Henríquez
1949	Luciano Hernández Henríquez
1950	Roque Matta
1954	Jacinto Medina R.
1955	Jesús Alcacer
1956	Jesús Alcacer
1959	Selvin Peña
1962	Manuel Pagan Lozano
1964	Leopoldo .Aguilar Cantarero
1965	Arnold Alcacer
1966	Luciano Hernández Henríquez
1967	Luciano Hernández Henríquez
1968	Luciano Hernández Henríquez
1969	Juan Pagan Lozano
1970	Juan Pagan Lozano
1971	Manuel Pagan Lozano
1972	Manuel Pagan Lozano
1973	Fausto Deras Velásquez
1974	Fausto Deras Velásquez

1975	Fausto Deras Velásquez
1976	Circumcición Hernández Cruz
1977	Circumcición Hernández Cruz
1978	Circumcición Hernández Cruz
1979	Circumcición Hernández Cruz
1980	Miguel Ángel Alvarado
1981	Miguel Ángel Alvarado
1982	Blanca Aída Reyes Contreras
1983	Blanca Aída Reyes Contreras
1984	Rómulo Castellón Casco
1985	Rómulo Castellón Casco
1986	Julio César Yáñez Cerna
1987	Blanca Alicia Milla Vda. de Yáñez
1990	Gustavo Adolfo Torres
1994	José Armando Gale
2000	José Armando Gale
2002	Sandra Derás Rivera

4.2. Características Geográficas

4.2.1. Límites y Extensión Geográfica

El Municipio de Choloma esta en el Departamento de Cortés y colinda con los municipios de Omoa, Puerto Cortés, San Pedro Sula y la Lima. Esta localizada en Latitud Norte 15 36'.00", Longitud Oeste 87 58'.00"..

La extensión territorial de este municipio es de 450.46 kilómetros cuadrados.

El Municipio de Choloma está ubicado, según la estrategia de Desarrollo Territorial y Vivienda 1986-1990 de la Secretaría de Planificación Coordinación y Presupuesto, dentro de la zona del Corredor Central de Honduras, que incluye cinco sub-zonas (sula Nor-Oriental, Comayagua, Tegucigalpa y Choluteca), abarcando territorio de ocho departamentos del país (Cortés, Yoro, Comayagua, La Paz, Francisco Morazán, Olancho, choluteca y Valle).

Específicamente Choloma está incluida dentro de la Sub-zona Sula (ó Norte), que comprende a los doce municipios del Departamento de Cortés y, a los municipios de Yoro y Santa Rita en el Departamento de Yoro.

Los lineamientos de Estrategia de Desarrollo Territorial y vivienda para el período 1986-1990, tienen como objetivo general para lograr el desarrollo de la zona del Corredor Central de Honduras, la ampliación de los beneficios de tipo económico y social que se derivan de la dotación de la infraestructura existente, optimizando y racionalizando el uso de los recursos localizados en el área servida por esta infraestructura. Hay que recordar que el Corredor Central es el área más desarrollada del país y esta dotada del mayor porcentaje de infraestructura en el territorio nacional.

La Estrategia Nacional de Desarrollo prevé el desarrollo territorial del Corredor Central basado en específicos lineamientos de políticas, que persiguen entre otros, incentivas el mayor aprovechamiento de la capacidad instalada de procesamiento y transformación, con orientación al mercado interno y el de exportación, la ampliación y consolidación de la diversificación de la actividad agropecuaria y forestal, mejorando el abastecimiento de productos primarios para el mercado interior, procurando una mayor integración vertical con la actividad industrial.

En el caso específico de Choloma, resulta entonces de gran importancia aplicar estas políticas dada su ubicación y su participación de significancia en el proceso productivo en el Valle de Sula, tanto de mano de obra como el uso de suelo municipal para la actividad industrial.

Asimismo, entre los lineamientos de política para la búsqueda del desarrollo ordenado de este corredor, se contempla el incremento en la eficiencia operativa del equipamiento social existente, la reorientación de los flujos migratorios, la promoción de programas de apoyo a los sectores marginales de las áreas metropolitanas (generación de empleos, provisión de servicios básicos y soluciones habitacionales) la ampliación de los programas de formación técnica y profesional, además de la priorización al mantenimiento de la infraestructura social y el apoyo a la estructuración de los sistemas de asentamiento humano a nivel departamental como base a una reorientación de los flujos migratorios y apoyo a la especialización productiva.

Obviamente, para poder realizar el objetivo general y poder aplicar las políticas específicas para el desarrollo del Corredor Central de Honduras dentro de la Estrategia de Desarrollo Territorial, se han formulado medias sectoriales y territoriales, con directrices precisas para los sectores productivos, sociales y de infraestructura, asimismo se pretende el Ordenamiento Territorial.

En este sentido, el Municipio de Choloma se verá beneficiado particularmente, en la ejecución de los estudios de localización y de desarrollo de áreas y parques industriales en lugares estratégicos que permitan la aplicación de una política de desarrollo industrial desconcentrada de las áreas urbanas de San Pedro Sula (y Tegucigalpa), Choloma, por ende se verá beneficiada al colindar su límite municipal con San Pedro Sula, convirtiéndose en parte integral del área de influencia de esta ciudad.

Asimismo el Municipio se verá beneficiado con la formulación de programas de desarrollo para el Valle, seleccionados de acuerdo a su potencialidad de recursos, con énfasis de la estrategia, en el Valle de Sula.

Específicamente, en la sub-zona Sula se pretende, además, impulsar un programa de diversificación agrícola y su integración con la agro-industria, con el fin de aprovechar las ventajas comparativas existentes en términos de capacidades instaladas y accesibles a puertos de exportación.

Choloma es un Municipio que cuenta con 1 Casco Urbano, 41 Aldeas y 231 Caseríos en el área rural, que se detallan a continuación:

Departamento	Municipio	Aldea	Caserío	Numero de Caserios
Cortés	Choloma	Banderas	Banderas	1
			Banderas No.1	1
		Total Banderas		2
		Buenos Aires de California	Buenos Aires de California	1
		Total Buenos Aires de California		1
		Choloma	Alejandrina	1
			Choloma	1
			Col. San Rafael	1
			El Desagüe	1
			El Desagüe del Ocotillo	1
			Finca Calderón	1
			Finca Candelaria	1
			Finca Citronela	1
			Finca La Mariposa	1
			Finca Las Mercedes	1
			Granja Avícola y Hda. Barrose	1
			Granja Córdova o Hacienda Los C	1
			Hacienda Choloma Arriba Rancho	1
			Hacienda Garcia	1
			Hacienda La Cristalina	1
			Hacienda La Mora o El Corralón	1
			Hacienda La Victoria	1
			Hacienda Pantano	1
			Hacienda San Antonio	1
			Hacienda Santa Cristina	1
			Hacienda Santa Elena	1
			Hacienda Santa Marta	1
			Hda. El Chaparral	1
			Hda. La Coroza	1
			Hda. Las Acacias	1
			Hda. Las Regaderas	1
			Hda. San Rafael	1
			Jardines del Norte	1
			La Mariposa	1
			Loma de Conejo	1
			Los Coco No.2	1
			Paredes	1
			Quinta Martha Elena	1
			Residencial Jardin	1
			Sabana Grande	1
			Vuelta del Cura o Monte Verde	1
			Warren	1
		Total Choloma		37
		El Barreal No.1	Coclan	1
			El Barreal No.1	1
			El Barreal No.2	1
			El Cerro	1
			Granja Marilu	1
			Hda. El Barreal	1
			Hda. La Primavera	1
		Total El Barreal No.1		7
		El Chorrerón	El Chorrerón	1
			El Cimarrón	1
			El Paso del Río o San José de L	1
			El Porvenir	1
			Hacienda Buena Vista	1
			Viejo Palma Real	1

Cortés	Choloma	Total El Chorrerón	9
		El Guanacaste	
		El Guanacaste	1
		Hacienda Hermanes Iglesias	1
		Total El Guanacaste	2
		El Higüero	
		Col. Barcelona	1
		El Higüero	1
		Total El Higüero	2
		El Ocotillo Occidental	
		El Ocotillo Occidental	1
		Hacienda Las Uvas	1
		San José Occidental	1
		Total El Ocotillo Occidental	3
		El Planchón de Lupo Viejo	
		Agua Blanca o Santiago	1
		Col. El Planchon de Lupo Viejo	1
		El Bordo de Lupo	1
		El Bordo del Laurel	1
		El Planchón de Lupo Viejo	1
		La Garza o Limones	1
		Total El Planchón de Lupo Viejo	6
		El Portillo No.1	
		El Portillo No.1	1
		El Portillo No.2	1
		Total El Portillo No.1	2
		El Rancho	
		Buena Vista	1
		El Rancho	1
		Total El Rancho	2
		El Tamarindo	
		Agua Blanca	1
		Buenos Aires de Chachaguaia	1
		Chachagual Abajo	1
		El Tamarindo	1
		Total El Tamarindo	4
		Finca Tibombo	
		Finca Tibombo	1
		Total Finca Tibombo	1
		La Bueso	
		Col. Brisas de la Bueso	1
		Finca Catarina	1
		Hacienda La Camila	1
		La Bueso	1
		Total La Bueso	4
		La Ceibita	
		La Ceibita	1
		Total La Ceibita	1
		La Danta No.1	
		Col. Copeco BID	1
		Colonia Veinte y Seis de Septiembre	1
		La Danta No.1	1
		La Danta No.2 o Quinta Marinita	1
		La Producción	1
		Total La Danta No.1	5
		La Davis	
		Col. Menonita	1
		La Davis	1
		Rancho Lavinia	1
		Total La Davis	3
		La Funez	
		La Funez	1
		Total La Funez	1
		La Gálvez	
		La Gálvez	1
		Total La Gálvez	1

Cortés	Choloma	La Hicaca o San Isidro	Cerro Negro	1	
			La Hicaca o San Isidro	1	
			La Quebradota	1	
			San Antonio	1	
		Total La Hicaca o San Isidro			4
		La Jugosa	El Puente	1	
			El Robledal	1	
			Hacienda El Nispero	1	
			Hacienda Francisco Dox	1	
			Hacienda La Fortuna	1	
			Hda. El Retiro	1	
			Hogares Manantial	1	
			La Jugosa	1	
		Total La Jugosa			8
		La Lechuga No.1	Agua Caliente	1	
			Agua Prieta	1	
Asentamiento La Lechuga	1				
El Fango	1				
Hacienda El Socorro	1				
La Lechuga No.1	1				
La Lechuga No.2	1				
Total La Lechuga No.1			7		
La Protección	La Protección	1			
	Total La Protección			1	
Las Delicias	Finca San Lucas	1			
	Hacienda Rancho La Herradura	1			
	La Unión	1			
	Las Delicias	1			
	Los Cerritos	1			
Total Las Delicias			5		
Las Flores	La Presa	1			
	Las Flores	1			
Total Las Flores			2		
Los Caraos	Asentamiento 4 De Marzo	1			
	Asentamiento Brisas del Canadá	1			
	Asentamiento El Aguacatillo	1			
	Colonia Brisas del Norte	1			
	Finca Cholema	1			
	Finca Cristal	1			
	Finca Manuelita	1			
	Finca Mirian	1			
	Finca San Roque	1			
	Hacienda Cartagena Portillo	1			
	Hacienda Los Cocos	1			
	Los Caraos	1			
	Los Cuájaros	1			
Rancho San Roque	1				
Tecuisiste No.1	1				
Tecuisiste No.2	1				
Total Los Caraos			16		
Los Planes	Las Marías	1			
	Los Planes	1			
Total Los Planes			2		
Montañuela	Col. La Venta	1			
	Colonia Compasión	1			
	La Venta	1			
	Monacalito	1			
	Montañuela	1			

Cortés	Choloma	Montañuela	Montañuela Abajo	1
			Pozo Negro	1
		Total Montañuela		7
		Monterrey		
			Hda. Las Golondrinas	1
			Monterrey	1
			Urbanización La Alegría	1
		Total Monterrey		3
		Nueva Florida		
			Monte Vista	1
			Nueva Ceibita	1
			Nueva Florida	1
			Río Amarillo	1
			San Antonio de Las Quebradas	1
		Total Nueva Florida		5
		Poza del Riel		
			La Achicadora	1
			Poza del Riel	1
		Total Poza del Riel		2
		Quebrada Seca		
			Asentamiento Vista Buena	1
			Barrio San Antonio	1
			Barrio Suyapa	1
			Col. La Fortuna	1
			Col. La Victoria	1
			Col. Los Invencibles	1
			Col. San Antonio	1
			Col. Santa Lucía	1
			Colonia Brisas de Chamelecón	1
			Colonia Twana	1
			Empacadora San Martín	1
			Grupo 26 de Marzo G	1
			Grupo Buena Vida	1
			Grupo Buenos Amigos	1
			Hacienda Boquita Morales	1
			Hda. San Isidro	1
			Quebrada Seca	1
			San José de Buena Vista	1
		Total Quebrada Seca		18
		Río Bijao		
			"Colonia ""A""	1
			"Colonia ""C""	1
			Asentamiento Bijao No. 2	1
			Barrio Nueva Esperanza	1
			Col. Buenos Aires	1
			Col. Echeverri	1
			Col. Las Delicias o Los Mangos	1
			Col. SINAB	1
			Col. Terrazo	1
			Colonia Canahuati	1
			El Polvorín	1
			Grupo Alianza del Norte	1
			La Cerza	1
			Río Bijao	1
		Total Río Bijao		14
		Río Blanquito		
			Asentamiento Campesino o Los Gu	1
			Buenos Aires	1
			Colonia Vásquez	1
			Cooperativa Brisas del Norte	1
			El Ronden de Alfredo	1
			Finca La Trinidad	1
			Finca Mary Lou	1
			Finca San Gabriel	1
			Hacienda Los Pinos	1
			Hda. Medardo	1
			La Finca	1

Cortés	Choloma	Río Blanco	La Mielera	1
			La Montañita	1
			La Pradera	1
			Las Mesas	1
			Rancho San Miguel	1
			Río Blanco	1
			San Miguel	1
			Total Río Blanco	8
		San José de Los Laureles	Col. Río Nance	1
			Hacienda Río Nance	1
			Río Nance	1
			San José de Los Laureles	1
		Total San José de Los Laureles	4	
		San Marcos de Majaine	San Marcos de Majaine	1
			Total San Marcos de Majaine	1
		Santa Marta	Cerro de La Gloria	1
			El Palmichal	1
			La Cueva del Sapo	1
			Santa Marta	1
			Total Santa Marta	4
		Ticamaya	El Coyolar	1
			Granja Copey	1
			Granja Ramón Rivera	1
Hacienda El Cisne	1			
Hacienda El Porvenir	1			
Hacienda San Jorge de los Casta	1			
Hacienda San Juan	1			
Hacienda y Granja San Juancito	1			
Hda. Los Tamarindos	1			
La Herradura o Flor del Valle	1			
Lotificación el Porvenir	1			
Lotificación la Esperanza	1			
Lotificación Magnolia	1			
Lotificación Ramos	1			
Ticamaya	1			
Total Ticamaya	15			
Victoria de Cristales	Brisas de San Antonio	1		
	Victoria de Cristales	1		
	Total Victoria de Cristales	2		
Waler Adentro	Waler Adentro	1		
	Total Waler Adentro	1		
Waler Bordo	Col. Waler Bordo	1		
	Waler Bordo	1		
	Total Waler Bordo	2		
Total Choloma		231		
Total Cortés		231		
Total general		231		

4.2.2. Topografía

El Municipio de Choloma, está ubicado en el Sector Nor-Occidental del Valle de Sula, Departamento de Cortes, hacia el Oeste del municipio se encuentran los terrenos mas altos que corresponden a la Cordillera del Merendon y de la Sierra de Omoa alcanzando una altura promedio de 500 metros sobre el nivel del mar y pendiente máxima hasta de 30% hacia el Sur y al Este del municipio se encuentran los terrenos bajos con altura promedio de 40 metros sobre el nivel del mar y pendiente maxima hasta el 4%. El nivel freático de esta zona oscila entre 0.50 CMS. Por lo que el manto acuífero permite tener los suelos relativamente húmedos durante todo el año.

4.2.3. Orografía

En el municipio de Choloma tiene diversidad de clases de terreno.

Nor-Este, predomina las zonas bajas llegando en muchos lugares a ser pantanosos en ciertos periodos del año.

Nor-Este, predomina la zona montañosa con montanas de más de 30 metros sobre el nivel del mar.

Sur-Este, en este sector la orografía es variada pues se presentan zonas montañosas mezcladas con zonas bajas inundables en ciertos periodos del año.

Sur-Este, la orografía predominante en el sector es la montañosa llegando a haber montanas de mil metros sobre el nivel del mar.

La pendiente promedio es de 0.5% hacia el Nor-Oeste.

El nivel sobre el que esta situada Choloma es:

- Sur 54 metros sobre el nivel del mar.
- Centro 30.35 metros sobre el nivel del mar.
- Norte 30.85 metros sobre el nivel del mar.

4.2.4. Suelos

Las abundantes lluvias del Municipio y el pobre drenaje de la tierra permite inundaciones la mayor parte del tiempo lo que crea un efecto negativo en el desarrollo de la zona a pesar de lo anterior los suelos poseen un alto potencial económico debido a su composición y topografía.

Su relieve plano permite el uso intensivo de maquinaria agrícola y la contextura del suelo presenta excelentes condiciones nutritivas y texturales.

Este acto potencial depende de la construcción de ciertas obras hidráulicas que permitirán la evacuación de las aguas lluvias y la canalización de los ríos y aliviadores para prevenir el desbordamiento de los mismos. Una vez efectuadas estas obras se obtendrían un adecuado uso de la tierra y mayores beneficios agrícolas.

Composición de los Suelos:

Existen básicamente dos tipos de suelos que poseen características similares pero diferentes grados de humedad por lo que los cultivos recomendados para cada uno de ellos es diferente. En primer lugar se tienen suelos sujetos a inundaciones que se encuentran en las partes bajas del valle de sula, que comprenden el 65% del Municipio. Estos suelos están compuestos por arena en un 70% y arcilla en un 20% y el otro 10% lo componen materiales de textura gruesa pero noble.

El nivel freático de estos suelos oscilan entre 0-110 centímetros, poseen un drenaje imperfecto, pendientes suaves y altos grados de fertilidad, debido a sus nutrientes. Los cultivos recomendados para estos suelos son la palma africana, cana de azúcar, maíz y arroz (para las partes inundables).

El otro tipo de suelo se encuentra en las partes altas del Municipio y en las zonas no inundables, comprende el 35% del total de las tierras y esta compuesto por arena en un 50% y arcilla en un 30% el restante 20% lo componen materiales limosos y calizos.

El nivel freático de estas tierras oscila entre 20-150 centímetros y los cultivos recomendados para este tipo de suelo son los cítricos, pastos mejorados, hortalizas, plátano y sorgo.

4.2.5 Tenencia de la tierra

La tenencia de la tierra en el municipio, tiene diferentes denominaciones: Ejidal, Dominio Pleno, Dominio Útil, Tierra Nacional, Plan Familiar.

4.2.6. Tenencia Única y Mixta.

Se encuentra en poder de grupos de Campesinos Organizados, Ganaderos y Terratenientes.

En lo referente a legalización, la mayoría posee documentación privada.

4.2.7. Recurso Agua

La administración de este recurso, es responsabilidad de las Juntas Administradoras de Agua Potable, que en un 70% es a nivel de casco urbano, manejado por la Municipalidad y el otro 30% administrado por Juntas Administradora de Agua a nivel rural.

4.2.8. Recurso Bosque

El bosque del municipio se encuentra habitado por poblaciones, pero básicamente pertenece al estado.

La Administración y Explotación, está bajo la responsabilidad del municipio con la participación del AFE-COHDEFOR, que la ejecuta a través de grupos de organizados, con la supervisión del Departamento de Medio Ambiente, con un plan de reforestación para proteger y conservar las micro cuencas de los ríos.

En lo que respecta a la producción de madera no existe en Choloma una actividad maderera de importancia, el Municipio no llega a producir el 10% del consumo local. El paso del Huracán Fifi en 1974 desoló la mayor parte del bosque municipal, dejando únicamente un área boscosa en el Norte de la Aldea La Jugosa, la cual se encuentra en malas condiciones y no ofrece producción en la actualidad.

El resto del Municipio se encuentra totalmente deforestado, no existe tampoco producción de resina en esta área.

La Corporación de Desarrollo Forestal (COHDEFOR), realiza actividades de reforestación principalmente en la Zona Norte del Municipio. Sus principales funciones son: velar por las fuentes de agua, promover la reforestación a través de la concientización comunitaria y trata de evitar la agricultura migratoria. La Poca madera comercializada en el Municipio proviene de pequeñas áreas privadas y es destinada al consumo local.

La Corporación de Desarrollo Forestal (COHDEFOR), realiza trabajos de reforestación en las zonas de El Rancho, Las Flores, San Antonio y Santa Martha, especialmente trabajan con grupos o productores independientes en la siembra de cacao. Esto sigue un proceso en el que primero se siembra madreño y laurel; al tener desarrollado la sombra se introduce el cacao el cual produce en periodo de uno o dos años.

La Corporación de Desarrollo Forestal (COHDEFOR), participa únicamente hasta la etapa en que el cacao queda establecido luego, el productor continúa la producción por su cuenta. Este proyecto se realiza con incentivos del Programa Mundial de Alimentos, en el que, dependiendo de la calidad del trabajo, los participantes tienen derecho a determinada ración de leche, carne, maíz, frijol y aceite por parte del Programa Mundial de Alimentos. En la actualidad 40 personas de este municipio participan en el programa y poseen un vivero en la Aldea El Rancho.

4.2.9. Recurso Aire

En algunas épocas del año específicamente en el verano, se contamina el ambiente o el aire debido a la quema o los incendios forestales.

4.2.10. Clima

Tanto el terreno como la vegetación están muy influidos por el clima que además, constituye un elemento fundamental para el desarrollo de la vida humana.

En esta zona el clima es tropical húmedo calido ecuatorial, en verano se elevan las temperaturas en invierno templaos con precipitación considerable, existen dos estaciones: seca y lluviosa. La temperatura máxima registrada durante el año es de 34C y la mínima de 17C.

En septiembre es el mes mas lluvioso, su precipitación promedio mensual alcanza los siguientes niveles:

- a) 36 Mm. 191 Mm.
- b) Humedad relativa de 79%
- c) 70% promedio de temperatura máxima:
36.2 grados centígrados, 35.5 grados centígrados.
Media: 27.2 grados C., 28.3 grados C.
Mínima: 20.0 grados C., 18.2 grados C.

El rumbo dominante del viento es de 33% del norte, 33% Nor-Este, velocidad promedio 13.5 y 13.7 Km/hora respectivamente.

El periodo de enero a junio es el mas caluroso, pero con promedio mensual de humedad relativamente bajas. El rumbo de los vientos del norte se produce con frecuencias del 76.3% anual y del Nor-Oeste del 20.2% anual. De mayo a junio los vientos constantes son de mayor velocidad (vientos del N.O.) y en septiembre y febrero los anticiclones son menores.

La ciudad de Choloma recibe los vientos alisios que se desplazan de la Costa Norte del país y que atraviesan el Municipio para finalizar en el Valle de Sula.

En los meses de octubre y febrero recibe los efectos de los anticiclones caribeños, que producen un descenso de temperatura por

las masas de aire frío que penetran en esa época. En julio y agosto el efecto de anticiclón de los termales produce el periodo seco.

La insolación en el Municipio de Choloma es por el lado Sur, pasando a recibir los rayos solares desde el Norte, solamente dos meses al año (junio y julio).

El ángulo de incidencia que corresponde a los equinoccios de primavera

4.2.11. Patrimonio.

Es básicamente la ganadería, la agricultura, avicultura, la pesca, el comercio, la industria y las maquilas.

4.3. Densidad de Población:

En el Municipio de Choloma, han habido grandes variaciones en cuanto a su comportamiento demográfico, de acuerdo a como lo indica el Cuadro No.1, para una mayor comprensión en dicha conducta, ver los cuadros a continuación:

Cuadro No.1
SECRETARIA DE GOBERNACION Y JUSTICIA
DIRECCION GENERAL DE ORGANIZACIÓN Y PARTICIPACIÓN CIUDADANA

HONDURAS. ESTIMACION DE LA POBLACION POR MUNICIPIO, CABECERA, ALDEA Y CASERIO AÑO 2002

DEPARTAMENTO/MUNICIPIO	CABECERA	ALDEAS Y CASERIOS	TOTAL	% URBANO	% RURAL	EXTENSION TERRITORIAL KM2 AÑO 2002
Departamento de Cortes						
Choloma	9,133	13,549	100,408	15.36%	84.63%	458.6 Km2

Fuente: Informe Consolidado Municipal de SINIMUN 13 de 458.6 octubre del 2003 70.48Km2 son de área urbana y 388.12 Km2 de área rural

Cuadro No.2

SECRETARIA DE GOBERNACION Y JUSTICIA

DIRECCION GENERAL DE ORGANIZACIÓN Y PARTICIPACIÓN CIUDADANA

HONDURAS. ESTIMACION DE LA POBLACION POR MUNICIPIO, SEGÚN SEXO, AÑO 2003

DEPARTAMENTO/MUNICIPIO	PROPORCION MUJERES	PROPORCION HOMBRES	TOTAL	MUJERES	HOMBRES
Cortes					
Choloma	52.4%	47.6%	100,408	52,612	47,791

Fuente: Informe Consolidado Municipal de SINIMUN 13 de octubre del 2003

Cuadro No. 3
SECRETARIA DE GOBERNACION Y JUSTICIA

DIRECCION GENERAL DE ORGANIZACIÓN Y PARTICIPACIÓN CIUDADANA

HONDURAS. INDICADORES POBLACIONALES, SOCIALES Y ECONOMICOS POR DEPARTAMENTO Y MUNICIPIO

DEPARTAMENTO Y MUNICIPIO	Población Total Año 2000	Extensión Territorial Censo 2002 KM2	Densidad Poblacional por KM2 Año 2002	Tasa de Crecimiento Poblacional 2002	Número de Aldeas Censo 2002	Índice de Desarrollo Humano 2002	Esperanza de Vida al Nacer Año 2002 (Años)	Producto Per cápita Año 2002 (Lempiras)	Porcentaje de alfabetismo Año 2002	Años de Escolaridad 2002	Índice de Pobreza Post Mitch	Población en Cabecera Municipal Año 2002	Población en aldeas y caseríos Año 2002
Departamento Cortes													
Choloma	100,408	458.6	1424	6.22%	83	0.623		2,084.8	7.6	61.7	7.3	100,408	222

Fuente: Informe sobre Desarrollo Humano (PNUD). Y SINIMUN



4.4. Aspectos Educativos

Porque estamos conscientes que la Educación es Desarrollo, la Lic. Sandra Deras Rivera, ha hecho mucho énfasis en el apoyo a la educación en este municipio.

La Comisión de Educación es coordinada por la Sra. Regidora Olga Lara de Hasbun.

Es por eso que en esta gestión municipal se han logrado los siguientes proyectos:

- Aportación mensual a la Esc. Técnica “Mario Ugarte” de Lps. 108,333.33 mensuales.
 - La ampliación de becas estudiantiles de 150 por un monto de Lps. 200.00 cada una.
 - 25 plazas para maestros de educación primaria por un monto de Lps. 1000,00 Cada uno.
 - Donación de 600 Bolsones escolares .
 - Donación de 5 Cátedras
 - Donación de 670 pupitres.
 - Pago de aseadoras en escuelas primarias
 - Pago de vigilantes en escuelas primarias
 - Merienda Escolar, beneficiando a 6 escuelas primarias de las siguientes colonias: Ceden, Trincheras, Santa Fe, San Francisco del Ceibón, San Carlos y la Solano.
 - 15 plazas de Lps. 1,200.00 cada una, las cuales son pagadas por algunas maquilas de este municipio.
-

En el municipio de Choloma, funcionan en la actualidad un total de 74 Centros Educativos: 19 Jardines de Niños, 49 Escuelas Primarias, 2 Centros Básicos, 3 Institutos de Segunda Enseñanza y 1 Escuela Nocturna.

Oficiales 61 Centros, Privados 11 Centros y PROHECO 2 Centros.

REPUBLICA DE HONDURAS
SECRETARIA DE EDUCACION
DIRECCION DEPARTAMENTAL DE CORTES
MATRICULA CONSOLIDADA DE JARDINES
AÑO 2003

DISTRITO N° 12
OFICIAL URBANO

N°	NOMBRE DEL JARDIN	LUGAR DONDE FUNCIONA	MUNICIPIO	ADMINISTRACION				MATRICULA POR EDADES Y SEXOS						TOTAL GRAL.			TOTAL DOC.	NECESIDAD DOCENTE
				MINIS. EDUC.	MINIS. TRAB.	J.N.DE B.S.	PRIV.	4 AÑOS		5 AÑOS		6 AÑOS		N	V	TOT		
								N	V	N	V	N	V					
1	BRAZOS DE AMOR	LAS PILAS	CHOLOMA	X				2	4	7	11	0	0	9	15	24	1	
2	CONSUELO EWENS	LA MORA	CHOLOMA	X				0	0	10	10	19	14	29	24	53	1	
3	FANTASIAS	COL. LAS TORRES	CHOLOMA	X				1	1	6	8	20	15	27	24	51	1	
4	FEDERICO FROEBEL	EL CENTRO	CHOLOMA	X				0	0	71	62	0	0	71	62	133	3	
5	GLORIA E. MEJIA	TRINCHERAS	CHOLOMA	X				5	6	48	49	2	0	55	55	110	2	
6	JULIETA SALEM DE KATTAN	B° SAN ANTONIO	CHOLOMA	X				3	2	10	10	0	0	13	12	25	1	
7	LA LIBERTAD	COL. LA LIBERTAD	CHOLOMA	X				0	0	7	5	22	18	29	23	52	1	
8	LEMPIRA	COL. BELLA VISTA	CHOLOMA	X				20	17	29	27	0	0	49	44	93	1	1
9	MARY FLAKES DE FLORES	COL. SAN CARLOS	CHOLOMA	X				0	0	9	9	4	12	13	21	34	1	
10	MARCELINO PINEDA L.	EL CENTRO	CHOLOMA	X				3	0	18	9	0	0	21	9	30	1	
11	MARCIA CAROLINA GALE	COL. ARMANDO GALE	CHOLOMA	X				7	2	42	40	0	6	49	48	97	2	
12	MARCO TULIO MEJIA	LOPEZ ARELLANO	CHOLOMA	X				0	0	0	0	31	26	31	26	57	1	1
13	OLGA MACKAY DE RODGER	SAN CARLOS	CHOLOMA	X				5	6	5	12	26	16	36	34	70	2	
14	PROF. ARMANDO GALE	B° PUEBLO NUEVO	CHOLOMA	X				5	2	12	13	26	31	43	46	89	1	1
15	PROF. OSCAR RAMIREZ	LAS COLINAS	CHOLOMA	X				1	1	10	7	9	5	20	13	33	1	
16	VICTORIA	LA VICTORIA	CHOLOMA	X				10	15	41	31	15	9	66	55	121	2	1
	TOTAL							62	56	325	303	174	152	561	511	1072	22	4

OFICIAL RURAL

N°	NOMBRE DEL JARDIN	LUGAR DONDE FUNCIONA	MUNICIPIO	ADMINISTRACION				MATRICULA POR EDADES Y SEXOS						TOTAL GRAL.			TOTAL DOC.	NECESIDAD DOCENTES
				MINIS. EDUC.	MINIS. TRAB.	J.N.DE B.S.	PRIV.	4 AÑOS		5 AÑOS		6 AÑOS		N	V	TOT		
								N	V	N	V	N	V					
	13 DE MAYO	MONTE REY	CHOLOMA	X				0	0	0	0	22	24	22	24	46	1	
	218 DE NOVIEMBRE	LA JUTOSA	CHOLOMA	X				4	2	53	49	3	9	60	60	120	2	1
	ANTONIO C. RIVERA	RIO BLANQUITO	CHOLOMA	X				0	0	9	11	16	25	25	36	61	2	
	CEMENTO BIJAO	RIO BIJAO	CHOLOMA	X				0	0	27	20	4	6	31	26	57	1	
	ESPERANZAS DEL MAÑANA	QUEBRADA SECA	CHOLOMA	X				15	9	20	29	5	3	40	41	81	2	
	LIC. SANDRA DERAS	ALDEA LA GALVEZ	CHOLOMA	X				3	10	7	12	0	0	10	22	32	1	
	LIC. SAUL URBINA MONCADA	SAN JOSE LAURELES	CHOLOMA	X				0	0	15	15	0	0	15	15	30	1	
	MIS PRIMEROS PASOS	COL. CERRO VERDE	CHOLOMA	X				10	8	21	23	1	0	32	31	63	1	1
	OSMIN BAUTISTA UCLÉS	SAN A. QUEBRADA S.	CHOLOMA	X				7	7	16	10	2	3	25	20	45	1	
	PROF. ARMANDO GALE	LA BUESO	CHOLOMA	X				0	0	6	5	21	20	27	25	52	1	
	PROF. REINALDO RUBIO	EL HIGUERO	CHOLOMA	X				7	8	0	0	12	9	19	17	36	1	
	RICARDO ADOLFO H.	LA DAVIS	CHOLOMA	X				0	0	0	0	14	16	14	16	30	1	
	ROSAURA POSAS DE NAVARRO	LA TWANA	CHOLOMA	X				0	0	8	6	17	18	25	24	49	1	
	UNION Y ESFUERZO	LAS CASCADAS	CHOLOMA	X				4	1	15	10	5	8	24	19	43	1	
	TOTAL							50	45	197	190	122	141	369	376	745	17	2

DISTRITO N° 12
PRIVADA URBANA

N°	NOMBRE DEL JARDIN	LUGAR DONDE FUNCIONA	MUNICIPIO	ADMINISTRACION				MATRICULA POR EDADES Y SEXOS						TOTAL GRAL.			TOTAL DOC.	
				MINIS. EDUC.	MINIS. TRAB.	J.N.DE B.S.	PRIV.	4 AÑOS		5 AÑOS		6 AÑOS		N	V	TOT		
1	ALBAMONT	EL CENTRO	CHOLOMA				X	3	1	0	1	0	0				3	2
2	ANGEL OCTAVIO SANTOS	EXITOS DE ANACH	CHOLOMA				X	3	3	3	2	2	2	8	7	15	1	
3	BELLA VISTA	LAS TORRES	CHOLOMA				X	2	2	3	2	1	1	6	5	11	1	
4	BIL. 17 DE SEPTIEMBRE	EL CENTRO	CHOLOMA				X	3	3	14	21	0	0	17	24	41	2	
5	CONTIGO IRE	STA. FE	CHOLOMA				X	0	0	4	1	7	14	11	15	26	1	
6	GOD IS LIFE	LOPEZ ARELLANO	CHOLOMA				X	0	0	0	0	0	0	0	0	0	1	
7	GRONWING TOGETHER	B° LA CURVA	CHOLOMA				X	0	0	0	0	0	0	0	0	0		
8	HAPPY KIDS	COL. LAS COLINAS	CHOLOMA				X	0	1	4	1	3	2	7	4	11	1	
9	JEAN PEAGET	SAN CARLOS	CHOLOMA				X	6	2	16	7	0	0	22	9	31	2	
10	JESUS DE NAZARETH	COL. LOPEZ A.	CHOLOMA				X	5	3	4	4	2	2	11	9	20	1	
11	LITTLE ANGELS	EL CENTRO	CHOLOMA				X	5	4	5	19	12	17	22	40	62	2	
12	MARIA MONTESORI	EL BANCO	CHOLOMA				X	0	0	14	15	0	0	14	15	29	1	
13	MARY HAPPY	LAS COLINAS	CHOLOMA				X	5	6	5	6	0	0	10	12	22	2	
14	MILENIUM	COL. SAN CARLOS	CHOLOMA				X	2	1	8	5	0	0	10	6	16	1	
15	MONTE GERIZIN	LOPEZ ARELLANO	CHOLOMA				X	3	0	14	12	0	0	17	12	29	1	
16	OLIMPIA DE PEREZ	COL. LOPEZ A.	CHOLOMA				X	13	11	8	13	15	25	36	49	85	3	
17	PRAY HAUSE CRISTIAN SCHO.	B° EL CHAPARRO	CHOLOMA				X	5	2	10	8	0	0	15	10	25	3	
18	SAN PABLO APOSTOL	LOPEZ ARELLANO	CHOLOMA				X	3	4	12	12	1	1	16	17	33	1	
21	SONRISA INFANTIL	EL CENTRO	CHOLOMA				X	9	13	12	9	0	0	21	22	43	2	
22	TWINSTAR BILINGUE SCHOOL	EL CENTRO	CHOLOMA				X	0	0	0	0	0	0	0	0	0	0	
23	VICTORIA	LA VICTORIA	CHOLOMA				X	0	0	3	3	5	4	8	7	15	1	
	TOTAL						X	67	56	139	141	48	68	254	265	519	28	

Un total de 8,848 alumnos, reciben enseñanza de 277 maestros.

SECRETARIA DE EDUCACIÓN DIRECCIÓN
DEPARTAMENTAL DE CORTÉS
INSTITUTOS DE NIVEL MEDIO
AÑO 2003

DISTRITO # 12-A

LUGAR CHOLOMA

OFICIALES

N°	NOMBRE DEL INSTITUTO	JORNADA M/V/N	ADMON		LUGAR	MATRICULA			NOMBRE DIRECTOR	MAESTROS			TOTAL DOC.	TELEFONO	CELULAR
			OFI	PRI		SRTA	VAR	S/V		MAS	FEM				
1	Esc. Agrícola del Valle de Sula	M/V	X		Aldea Monterrey	139	133	272	María Alicia Chinchilla	7	7	14	669-0833		
2	Instituto Cristo Rey	M/V/N	X		Col. La Mora	1181	997	2178	Angel Oswaldo Arias				669-0533		
3	Manuel Pagan Lozano	M/V/N	X		Col. Oswaldo López	2210	2272	4482	Gustavo Antonio Mejía				669-1885		
TOTAL						3530	3402	6932							

DISTRITO # 12-A

LUGAR CHOLOMA

PRIVADOS

N°	NOMBRE DEL INSTITUTO	JORNADA M/V/N	ADMON		LUGAR	MATRICULA			NOMBRE DIRECTOR	MAESTROS			TOTAL DOC.	TELEFONO	CELULAR
			OFI	PRI		SRTA	VAR	S/V		MAS	FEM				
1	ALBAMONT	M	X		B° El Centro	18	14	32	Ana Lourdes Pérez Salinas	5	4	9		995-7390	
2	Departamental Choloma	V/N	X		B° El Banco	238	155	393	Bianca Aminta Alcocer	5	15	20	669-3989	995-0726	
3	El Buen Samaritano	V	X		Bella Vista	56	29	85	Rosalba Sánchez	2	3	5	669-0977	FAX 669-0977	
4	Ing. Jaime Rosenthal Oliva	N	X		Río Bijao	30	35	65	Valentín Reyes Rosales	6	3	9	669-1541		
5	Manantial de Valores	M/V/N	X		B° El Chaparro	553	331	884	Saul Urbina Moncada	15	11	26	669-1895	982-8877	
6	Senderos del Saber	V/N	X		Col. Cerro Verde	113	47	160	Eduardo David Castro	3	3	6	967-7093		
7	Senderos Formativos	M	X		Quebrada Seca	19	5	24	German Jeovany Castellanos	1	3	4	669-1546		
8	Tecnológico Milenio	M/N	X		Col. Cerro Verde	80	64	144		6	3	9	975-7993	966-2497	
9	VANCE	M/N	X		B° La Granja	75	60	135	Salvador Díaz Mejía	11	6	17		997-2307	
10	Politecnico del Valle	M/V/N	X		B° El Centro	102	60	162	María Mercedes Godínez T.	5	9	14		997-2307	
11	Orquidea Brassavola	V/N	X		Col. Valle de Sula	16	12	28	María Dolores Aguilar	1	6	7			
12	Técnico Emanuel	N	X		Col. Cerro Verde	33	13	46	Walter Paulino Dugall	3	3	6			
TOTAL						1333	825	2158							

4.5 Aspectos de Salud

El Municipio de Choloma contara con moderna clínica periférica.

En atención a la demanda de salud, la Municipalidad inaugurara a finales del 2004, una moderna clínica periférica denominada (Clíper).

Esta importante obra forma parte del proyecto de fortalecimiento de la red hospitalaria de la Región Sanitaria No.3 que se realiza a través del programa de cooperación no reembolsable del Gobierno de Japón.

Este centro de asistencia medica esta ubicado en el Sector Sur en la Colonia Sinor y estará dotado de:

- **Equipo de consulta externa**
- **Equipo de labor y parto**
- **Laboratorios**
- **Equipos de esterilización y**
- **Equipos de Administración**

La clínica periférica tendrá un espacio físico de 692 metros cuadrados teniendo como base de construcción hormigón reforzado.

Aquí se invertirán Dos Millones de Dólares (\$ 2,000.000.00), fondos provenientes del pueblo y Gobierno de Japón y el fondo contraparte de la Municipalidad.

La Empresa Azusa Sekkkei Co. Ltd. y Konoidke Co. Ltd., serán las responsables de la construcción de este Centro Hospitalario que beneficiara a muchos ciudadanos del Municipio de Choloma, Cortes.

Apoyo a la Salud:

Durante todo el periodo de la actual administración se ha fortalecido económicamente el área de la salud.

La Municipalidad cubre los honorarios de una Doctora Cubana que presta sus servicios en el Centro de Salud de la comunidad de Quebrada Seca, correspondiente al Sector Norte y también los gastos por la vigilancia en el Centro de Salud de la Ciudad de Choloma, se ha realizado una brigada medica en todos los sectores del municipio.

Además aporta mensualmente 140 galones de combustible y eventualmente llantas a la ambulancia de la Cruz Roja de la ciudad de Choloma.

8.1 INVENTARIO DE GRUPOS SOCIALES Y ORGANIZADAS

COMUNIDAD: CODEN

MUNICIPIO: Choloma DEPARTAMENTO: de Cortes.

No.	Nombre y apellido de dirigente	Cargo	Organización	Dirección
1	Jorge Orlando Muñoz	Coordinadora	Comision De Salud	669-34-28
2	Maira Castejon	Coordinadora	Comision De Salud	Centro de Salud Choloma
3	José Ucles	Director	Colab. Minist. Salud	Centro de Salud Choloma
4	Pablo Santos	Servicio Social	Colab. Minist. Salud	Centro de Salud Choloma
5	Carlos Martinez	Odontologo	Colab. Minist. Salud	Centro de Salud Choloma
6	Mayra Vallecillo	Lic. Enfermeria	Colab. Minist. Salud	Centro de Salud Choloma
7	Mariana Martinez	Enfermera	Colab. Minist. Salud	Centro de Salud Choloma
8	Miriam Ruiz	Enfermera	Colab. Minist. Salud	Centro de Salud Choloma
9	Olga Canales	Enfermera	Colab. Minist. Salud	Centro de Salud Choloma
10	Elvia Villeda	Aseadora	Colab. Minist. Salud	Centro de Salud Choloma
11	Yoselyn Mejia	Aseadora	Colab. Minist. Salud	Centro de Salud Choloma
12	Jesus Menjivar	Promotor en Salud	Colab. Minist. Salud	Centro de Salud Choloma
13	José Izaguirre	Promotor en Salud	Colab. Minist. Salud	Centro de Salud Choloma
14	Edy Alvarenga	Promotor en Salud	Colab. Minist. Salud	Centro de Salud Choloma
15	José Dominguez	Laboratorio	Colab. Minist. Salud	Centro de Salud Choloma
16	Maryra Rodriguez	Farmacia	Colab. Minist. Salud	Centro de Salud Choloma
17	Elena Leyva	Recepcionista	Colab. Minist. Salud	Centro de Salud Choloma
18	Julia Claros	Enfermera	Colab. Minist. Salud	Centro de Salud Jutosa
19	Rosa Maria Salazar	Doctora	Colab. Minist. Salud	Centro de Salud Quebrada Seca
20	Erlin Muñoz	Enfermera	Colab. Minist. Salud	Centro de Salud Quebrada Seca
21	Ana Castro	Enfermera	Colab. Minist. Salud	Centro de Salud Quebrada Seca

V. CARACTERÍSTICAS FÍSICAS DEL MUNICIPIO:

5.1 Definición del área de estudio del Municipio

El área de estudio comprende la totalidad del territorio del Municipio de Choloma que es de 450.46 kilómetros cuadrados, cuenta con un casco urbano, 41 Aldeas, 231 Caseríos.

A efecto de facilitar el diagnóstico del Municipio de Choloma se realizó una Sectorización, tomando en consideración la ubicación geográfica de cada una de las comunidades, conformándose las siguientes:

Sector de los Bajos

Conformado de la siguiente manera: Aldea El Porvenir, Aldea Ticamaya, Aldea La Gálvez , Aldea La Lechuga, Aldea Brisas Del Norte Los Caraos, Aldea El Higüero, Aldea Poza Del Riel, Aldea La Funez , Aldea Monterrey, Aldea Tibombo, Aldea La Protección , Aldea Lupo Viejo, Col. Magnolia, Aldea La Unión, Aldea Banderas, Aldea Agua Prieta, Aldea La Danta., Aldea Montañuela, Aldea Las Delicias, Aldea La Venta , Aldea COPECO BID, Aldea La Davis, Aldea Jardines del Norte, Aldea Waller Adentro, Aldea Guanacaste, Aldea Waller Bordo, Aldea Las Garzas.

Sector Sur

Conformado de la siguiente manera: Col. Fe Y Esperanza, Col. Trincheras, Col. Lomas De Las Cascadas, Col. Valle De Sula, Res. Las Colinas, Res. Cerro Verde, Col. Victoria, Col. Las Colinas, Col. Éxitos De ANACH #1, Col. Éxitos De ANACH #2, Col. López Arellano, Col. Las Torres, Col. Edilberto Zolano, Col. San Francisco Del Ceibon, Col. Santa Fe Central, Col. Godoy, Col. Armando Gale #2, Col. San Miguel, Col. Vista Hermosa #2, Col. Inés Carranza Barnica, Col. Libertad De Anach, Col. Sinor, Col. La Primavera, Res. Las Cascadas, Col. Las Pilas, Barrio Trincheras, Res. Lomas De Las Cascadas, Res. Quintas San Miguel, Col. Santa Fe Sur, Col. La Unidad, Col. Vista Hermosa #1, Col. Altos De Santa Fe.

Sector Centro

Conformado de la siguiente manera: Barrio. El Chaparro, Res. Europa, Col. Sierra Verde, Col. Canadá, Col. Japón, Col. A.D.H.E., Col. Coco Sur, Col. Bella Vista, Col. La Mora, Col. Sato, Col. San Carlos, Barrio. San Antonio, Col. Rubí #1, Col. Rubí #2, Col. Prado #2, Col. Las Lomas, Barrio El Guayabal, Res. América, Col. Loma Verde, Barrio Primavera, Barrio. Abajo, Barrio El Centro, Barrio Arriba, Col. El Manantial, Col. Armando Gale #1, Col. Anexo Al Manantial, Barrio. El Naranjal, Col. Coco Norte, Barrio. El Banco, Col. La Curva, Lotificacion Reparto San José, Col. Los Profesionales, Col. Bellas San Antonio, Col. Prado Norte #1, Col. Monte Hebron, Col. Jardines Del Campo #1, Col. Jardines Del Campo #2, Col. Los Leones, Col. Villa Cecilia, Urbanización 2000, Res. Ciudad Jardín, Col. Santa Fe, Col. Granja #1, Col. Granja #2

Sector Norte

Conformado de la siguiente manera: Col. García, Col. 19 De Septiembre, Col. Twana, Col. Pagan, Col. Los Almendros, Aldea Río Blanquito, Aldea Quebrada Seca, Col. Brisas De Chamelecon #1, Col. Brisas De Chamelecon #2, Aldea Río Nance, Col. INFOP, Col. 11 De Abril, Aldea San José Los Laureles, Aldea Río Bijao, San Antonio. Quebrada Seca, Col. Ceden, Aldea Boquitas Y Morales, Barrio. Pueblo Nuevo, Res. Los Prados, Col. Mississippi, Res. Bosques de Choloma, Col. CARE, Col. San Francisco, Barrio Concepción.

Merendon

Conformado de la siguiente manera: Aldea Buenos Aires Chachaguala, Aldea Santa Marta, Aldea Buena Vista El Rancho, Aldea El Rancho, Aldea Brisas De San Antonio, Aldea Cerro Negro, Aldea Ocotillo Occidental, Aldea Maria Y Planes, Aldea San Marcos Del Majaine, Aldea Buenos Aires California, Aldea Portillo #2, Aldea La Jutosa, Aldea El Barrial, Aldea El Tamarindo, Aldea Chorreron, Aldea Nueva Ceibita, Aldea San Antonio de Las Quebradas, Aldea Las Flores, Aldea San Isidro, Aldea El Porvenir, Aldea Palma Real

5.2 Datos de Población:

5.2.1 CARACTERISTICAS DE LA POBLACION

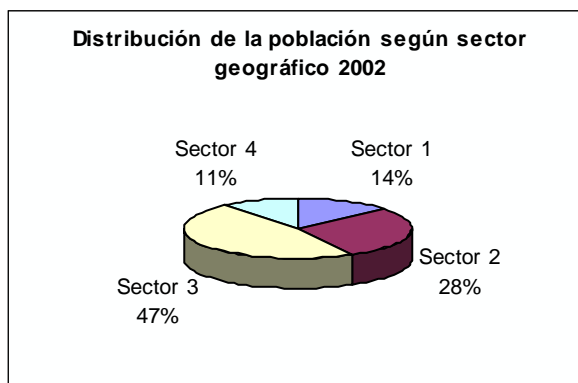
En el censo que se realizó en la ciudad de Choloma en el segundo semestre del 2002, se encontró un total de 100,408 personas de las cuales 47,791 son hombres y 52,612 son mujeres. Los sectores geográficos más poblados son: sector 3 con 47,294 personas y sector 2 con 28,219 habitantes (ver en anexos listado de barrios por sector). La tasa de crecimiento poblacional calculada para el período 1988-2002 fue del **6.22%** anual, una tasa bastante elevada, que casi duplica el promedio nacional.

Choloma: Distribución de la población según sector geográfico, 2002

CUADRO 1

Sector Geográfico	Población	
	Absoluto	%
Sector 1	13,778	13.7
Sector 2	28,219	28.1
Sector 3	47,299	47.1
Sector 4	11,112	11.1
Total	100,408	100.0

GRAFICO 1



A continuación se hará una breve descripción de algunas características de la población censada.

5.2.1 Composición de la población

La composición de la población, involucra la relación de dos variables demográficas, el sexo y la edad. Entre la población del área urbana de Choloma se encontró que el 52.4% de la población son mujeres y el 47.6% son hombres.

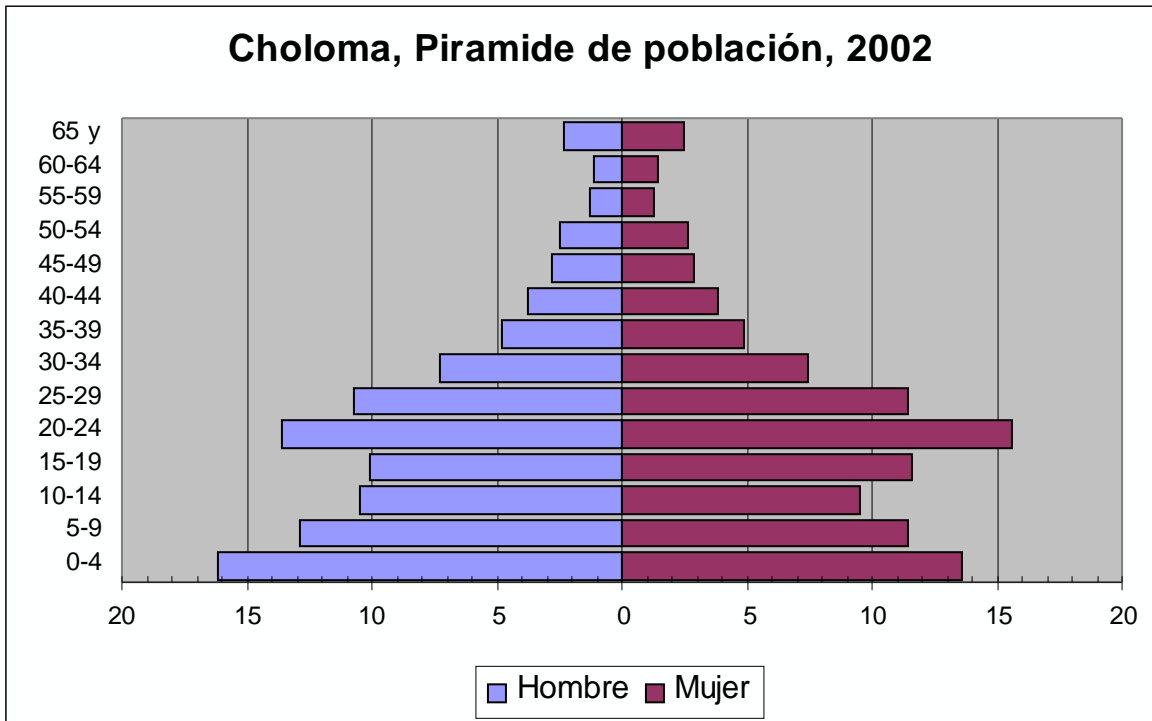
Al analizar esta población por grupos quinquenales de edad se puede apreciar en el cuadro 2 que el 36.9% son menores de 15 años lo que denota la existencia de una población joven, característica típica de los países en vías de desarrollo como el nuestro.

Por sexo la situación varía ligeramente, ya que entre las mujeres el 34.5% son menores de 15 años, entre los hombres este valor llega a 39.6%. Es importante resaltar que entre las mujeres el grupo de edad 20-24 concentra la mayor cantidad de mujeres, lo que podría estar asociado al patrón migratorio femenino, que constituye la principal mano de obra de la maquila. A partir de los 29 años las proporciones son inferiores al 10% en cada grupo de edad.

CUADRO 2
Choloma: Distribución de la población por sexo según edad
2002

Grupos de Edad	Sexo			
	Total	%	Hombre	Mujer
0-4	14,903	14.8	16.3	13.6
5-9	12,187	12.1	12.9	11.4
10-14	10,007	10.0	10.5	9.5
15-19	10,899	10.9	10.1	11.6
20-24	14,704	14.6	13.6	15.7
25-29	11,121	11.1	10.7	11.4
30-34	7,423	7.4	7.3	7.4
35-39	4,906	4.9	4.8	4.9
40-44	3,790	3.8	3.8	3.8
45-49	2,871	2.9	2.8	2.9
50-54	2,546	2.5	2.5	2.6
55-59	1,333	1.3	1.3	1.3
60-64	1,257	1.3	1.1	1.4
65 y más	2,423	2.4	2.3	2.5
Sin dato	38	0.0	0.0	0.0
Total	100,408	100.0	100.0	100.0

Fuente: Municipalidad Choloma/GeoCon: Censo de Población, Vivienda y Establecimientos Comerciales 2002-2003.



5.2.2 Nivel educativo

La variable educación es una de las más importantes para hacer análisis sociodemográficos, ya que tiene una relación directa con los niveles de bienestar de una población.

La información que se muestra en el cuadro 3, corresponde a la población de 5 años y más pues a partir de esa edad, es que la población inicia su educación formal, el nivel educativo que predominan entre la población Cholomeña censada es: primaria (65.0%) por sexo, los valores de este nivel educativo son: 65.8% y 64.2% respectivamente. Las cifras de analfabetismo alcanza el 10.2% sin embargo esta cifra podría disminuir ya que entre los 5 y 12 años todavía puede accederse al sistema de educativo es decir lograr por lo menos primaria. Calculado para la población de 15 años y más da una tasa de analfabetismo **7.6%**.

En este aspecto la población femenina presenta mejores cifras que la de los hombres en el nivel de secundaria ya que existe una diferencia de 2% en favor de la mujer en dicho nivel educativo.

CUADRO 3

Choloma: Distribución de la población de 5 años y mas por sexo, según nivel educativo, 2002

Nivel Educativo	Sexo		
	Hombre	Mujer	Total
Ninguno	10.1	10.3	10.2
Pre-primaria	1.7	1.5	1.6
Centro Alfabetización	0.1	0.1	0.1
Primaria	65.8	64.2	65.0
Secundaria	19.4	21.3	20.4
Superior	2.4	2.3	2.3
Educación no formal	0.5	0.3	0.4
Total	100.0	100.0	100.0

Fuente: Municipalidad Choloma/GeoCon: Censo de Población, Vivienda y Establecimientos Comerciales 2002-2003.

Otro indicador de educación que se logro captar con el censo es la asistencia escolar, se calculó para la población entre 5 y 19 años de edad, procurando captar todos los niveles educativos. Se encontró que del total de ésta población solo el 61.8% asiste a un centro de educación formal, lo que demuestra que cerca del 40% no asiste a ningún centro educativo, quizás una de las razones es la incorporación temprana al mercado de trabajo. Por sexo las cifras es ligeramente mayor entre los hombres (ver cuadro 4).

CUADRO 4

Choloma: Distribución de la población entre 5 y 19 años por sexo según asistencia escolar, 2002

Asistencia Escolar	Sexo		
	Hombre	Mujer	Total
Si asiste	63.3	60.2	61.7
No asiste	36.7	39.8	38.3
Total	100.0	100.0	100.0

Fuente: Municipalidad Choloma/GeoCon: Censo de Población, Vivienda y Establecimientos Comerciales 2002-2003.

5.2.3. Estado Migratorio

La Ciudad de Choloma, debido a la instalación de la industria maquiladora a partir de 1990, se ha convertido en un importante lugar de atracción de la población emigrante, que proviene, principalmente, de la zona nor-occidental del país; en busca de mejores oportunidades, entre ellas la más importante es el empleo y mejores ingresos, que les permitan elevar su condición de vida y el de su familia.

Con respecto a la condición migratoria de la población Cholomeña según su lugar de nacimiento, se puede observar en el cuadro 5, que solo el 44.3% de los habitantes son nativos o sea han nacido en esa ciudad y el 55.7% son migrantes, es decir, nacieron en otro municipio de Cortés, otro departamento u otro país.

CUADRO 5

Choloma: Distribución relativa de la población por sexo, según condición migratoria, 2002

Condición	Total	Hombres	Mujeres
Nativo de Choloma	44.3	46.6	42.3
Emigrante nacional	55.3	52.9	57.4
Otro Municipio de Cortés	-13.8	-13.7	-13.8
Otro Departamento	-41.5	-39.2	-43.6
Emigrante extranjero	0.4	0.5	0.3
Total	100	100	100

Fuente: Municipalidad Choloma/GeoCon: Censo de Población, Vivienda y Establecimientos Comerciales 2002-2003.

Los migrantes nacionales son los que provienen de otros departamentos del país y de otros municipios de Cortés. En el cuadro 6, se observa que el departamento de Santa Bárbara fue el que más aportó población (24.2), seguido por Yoro, Copan, Atlántida, Comayagua y Olancho; de estos seis departamentos provienen más de la sexta parte de los migrantes (nacionales), En lo que corresponde al sexo, la mujer tiene una mayor presencia que el hombre, alcanzando el 57.4% entre los migrantes nacionales. Lo que se explica por el hecho de que la mano de obra femenina es la que tiene mayor demanda en la industria maquiladora.

CUADRO 6

Choloma: Distribución relativa de la población emigrante, según departamento de procedencia, 2002

Departamento de procedencia	Total
Santa Bárbara	24.2
Yoro	13.1
Copan	9.8
Atlántida	8.3
Comayagua	7.7
Olancho	6.3
Francisco Morazán	6.2
Otros Departamentos	24.4
Total	100.0

Fuente: Municipalidad Choloma/GeoCon: Censo de Población, Vivienda y Establecimientos Comerciales 2002-2003.

La información respecto a la migración reciente se obtuvo preguntando a las personas de 5 años y más, dónde residía en 1997 (hace 5 años). Esto nos permite conocer si las personas residían aquí en Choloma, en otro municipio de Cortés, en otro departamento u otro país, con la limitante de que no poder saber que ha ocurrido en el intermedio de las fechas consideradas. Esta es otra, manera de medir la migración hacia esta ciudad. Se encontró que la migración reciente alcanza el 21%, lo significa que del total de personas de 5 años y más 21% no son nativas de Choloma.

Los departamentos de mayor migración (reciente) hacia Choloma son: Santa Bárbara con 21.0%, Yoro con 16.8%, Copan con 9.2% y Atlántida con 8.7%. En lo que corresponde al sexo, la mujer tiene una mayor presencia que el hombre, con un 55.7%.

Es de suponer que al haber en la ciudad de Choloma una demanda importante de mano de obra en el sector maquilador, la migración a la misma continuará, debido a que en ella existen mejores oportunidades laborales. Sin embargo este contingente poblacional también esta contribuyendo a un crecimiento demográfico acelerado y por otra parte esta incrementado la demanda de servicios básicos, lo que agravara el panorama para las autoridades locales.

5.2.4 Estado Conyugal

El estado conyugal se investigó para la población mayor de 10 años. Al revisar la distribución por categoría conyugal (cuadro 6), resalta en primer lugar que en el 2002 había una diferencia considerable entre los casados y unidos, el 20.3 por ciento de la población mayor de 10 años era casada y el 28.5 por ciento era unido.

Esto llama mucho la atención porque en Honduras han predominado las uniones consensuales sobre todo en el área rural. En el departamento de Cortés, según los censos de 1961, 1974 y 1988 en el área rural, la proporción de unidos casi duplicó a la de los casados; mientras que en el área urbana no se ha dado un comportamiento regular según estas mismas fuentes, ya que en 1961 y 1988 las uniones legales fueron ligeramente mayores que las consensuales. Sin embargo en el 2002 en el área urbana de Choloma los datos reflejan una situación contraria, es decir, más uniones libres que casados.

Entre la población que no tiene pareja, pero que alguna vez la tuvo (separados, divorciados y viudos), sobresale la proporción de separados, en 4.5 por ciento. Por sexo, llama la atención que el porcentaje de mujeres separadas (7.1%) triplica al de los hombres y aunque no es posible establecer si se trata de separaciones de uniones legales o consensuales, se ve una clara tendencia al rompimiento de las uniones, lo que a la vez impacta en la constitución de los hogares y las familias, así como el incremento de hogares liderados por mujeres.

Otra observación al respecto es que cuando se da cualquiera de estas situaciones (separación, divorcio o viudez), es común que los hombres se declaren solteros, de allí que en esta última categoría consignada en el cuadro 7 haya una proporción más alta de hombres.

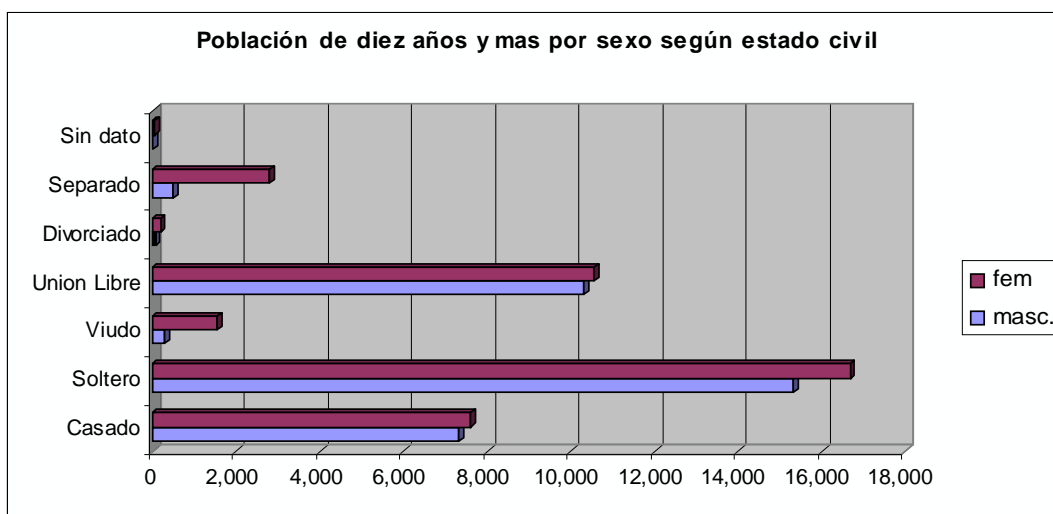
CUADRO 7

Choloma: Distribución de la población de 10 años y mas, por sexo según estado civil, 2002

Estado	Sexo		
	Hombres	Mujeres	Total
Civil			
Casado (a)	21.6	19.2	20.3
Unión Libre	30.4	26.8	28.5
Soltero (a)	45.3	42.4	43.7
Separado (a)	1.5	7.1	4.5
Divorciado (a)	0.2	0.5	0.4
Viudo (a)	1.0	4.0	2.6
Total	100.0	100.0	100.0

Fuente: Municipalidad Choloma/GeoCon: Censo de Población, Vivienda y Establecimientos Comerciales 2002-2003

GRAFICO 2



Un aspecto que indicaría que la proporción de unidos aumentó, es que esta información por edades muestra que son los más jóvenes quienes optan por unirse, el 55.7 por ciento de los unidos son menores de 30 años, contra el 34.7 por ciento de los casados. Por otro lado, del total de personas que tienen pareja dentro del grupo de edades entre los 20 y 29 años, más del 65 por ciento son unidos, después de los 40 años, predominan los casados.

El estudio más profundo sobre esta tendencia en el aumento de las uniones no legales resulta sin duda muy valioso, porque como se sabe, los cambios en la situación conyugal tienen una estrecha relación con el comportamiento de variables como la fecundidad, puesto que en una población donde las uniones (legales o consensuales) se dan a temprana edad, los niveles de fecundidad suelen ser altos y además, algunos estudios han demostrado que tanto ésta como la mortalidad infantil pueden ser diferentes atendiendo el estado conyugal de las mujeres y que también, la mortalidad afecta de manera diferente a solteros y casados/unidos.

5.2.5 ASPECTO ECONÓMICO

Las características económicas se investigaron para todas las personas mayores de 10 años y se preguntó por la actividad económica realizada. A continuación se revisan los resultados enfatizando por supuesto en la Población Económicamente Activa (PEA) y sus características en lo que se refiere a la ocupación, categoría ocupacional y rama de actividad. También se analiza brevemente a la Población Económicamente Inactiva (PEI).

Las Tasas de Actividad o Tasas de Participación se refieren a la proporción de personas que forman parte de la Población Económicamente Activa (PEA). En este caso se ha incluido dentro de la PEA, los que trabajaron ya sea por cuenta propia o asalariados en el período de referencia estipulado, a quienes buscaron trabajo y aquellas mujeres que siendo amas de casa realizan una actividad secundaria que les genera ingreso. Basándose en esta definición se presentan en el cuadro 8 las Tasas de Actividad por edad y sexo.

La tasa de actividad registrada es de 54.2%, por sexo los hombres presentan una tasa del orden de 74%, mientras que las mujeres muestran una tasa de 37.4%.

CUADRO 8

Choloma: Tasas de actividad de la población económicamente activa por sexo, 2002

Grupos de edad	Sexo		
	Hombres	Mujeres	Total
10 - 24	53.9	34.0	43.2
25 - 44	97.8	49.5	72.1
45 - 64	89.3	21.0	52.7
65 y mas	42.3	4.9	21.8
Total	74.0	37.4	54.2

Fuente: Municipalidad Choloma/GeoCon: Censo de Población, Vivienda y Establecimientos Comerciales 2002-2003

La distribución de las tasas por sexo muestra una disminución en las tasas de participación económica en las edades más jóvenes (10 a 24 años), lo que probablemente se deba al aumento en la escolaridad en las primeras edades de este rango de edades y que conlleva una entrada más tardía al mercado de trabajo. A partir de los 25 y hasta los 65 años y mas, las tasas de participación de los hombres, son más altas que las de las mujeres en todos los rangos de edad, entre las mujeres las mayores tasas se ubican entre los 25- 44 años lo que coincide con la demanda de mujeres en estas edades en las maquilas.

La comparación de estas cifras refleja la gran diferencia entre la participación económica de los hombres respecto a las mujeres. Mientras éstos tienen tasas arriba del 90 por ciento entre los 25 y 44 años, la participación de las mujeres no llega ni al 50 por ciento en ninguna edad.

5.2.6 Ocupación

La estructura ocupacional de la población Cholomeña es muy diferente a la que presenta el promedio del país. Choloma se ha caracterizado por su constante crecimiento en la industria y el comercio.

Según se aprecia en el cuadro 9, en el 2002 más de la mitad de los Cholomeños eran artesanos y operarios (58.7%), grupo que abarca a todos los trabajadores que desempeñan ocupaciones de producción industrial/textil, ya sea como

artesanos de oficios completos, como operarios, instaladores o reparadores de maquinarias y supervisores directos de los trabajadores de producción. Por sexo, la población Femenina es la que se dedica principalmente a estas ocupaciones (63.1 por ciento), lo cual esta asociado al incremento en el empleo femenino en las maquilas, entre la población masculina este valor llega a un 54.9%. Las otras ocupación importante es la de comerciantes y trabajadores en servicios personales, comunales/ sociales, pero en una proporción muy inferior (13.2 por ciento y 7.2% respectivamente).

Como se ve, la estructura ocupacional de las mujeres es más diversificada que la de los hombres, para éstas tiene una importancia relativamente más alta las ocupaciones como profesionales y técnicas, y empleadas administrativas. Entre los hombres las otras ocupaciones con importancia son conductores de transporte y obreros y jornaleros

CUADRO 9
Choloma: Distribución de la PEA ocupada por sexo según grupos ocupacionales, 2002

GRUPOS OCUPACIONALES	Hombres	Mujeres	Total
Profesionales, Técnicos y Afiliados	4.7	8.1	6.0
Gerentes y Administradores	1.6	1.1	1.4
Empleados Administrativos	2.2	4.3	3.0
Comerciantes, Vendedores, Afiliados	13.1	13.3	13.2
Agricultores, Ganaderos y Trabajadores Forestales	1.1	0.0	0.7
Conductores de Transporte	6.8	0.0	4.1
Artesanos y Operarios	54.9	63.1	58.7
Otros Artesanos y Operarios	2.3	0.8	1.1
Obreros y Jornaleros	6.1	1.4	4.3
Trabajadores en Servicios Personales	6.9	7.6	7.2
Sin dato	0.3	0.3	0.3
Total	100.0	100.0	100.0
Total Absolutos	21019	13415	34434

Fuente: Municipalidad Choloma/GeoCon: Censo de Población, Vivienda y Establecimientos Comerciales 2002-2003

5.2.7 Ingreso promedio mensual

Similar a la pregunta de ocupación el ingreso se le pregunto solo a la población de 10 años y más, que tuviera una ocupación que le reportara ingresos.

Tal como se aprecia en el cuadro 10 la distribución del ingreso varía según el sexo. Del total de población un 46.5% recibe un ingreso mensual entre 2000 y 2900 lempiras, seguido de un 21.6% que declaró ganar entre 3000 y 3900 lempiras. La proporción de personas que ganan mas de 4000 lempitas es inferior al 15%, quizás por que son ingreso que de acuerdo a la ocupación requieren más niveles de calificación.

Por sexo se pueden apreciar claras diferencias ya que mientras el 39% de los hombres reciben entre 3000 a 5900 lempiras mensual es este mismos rangos de ingreso, el porcentaje de mujeres apenas llega a 28.5%. Por otra parte mientras en el primer rango de ingreso el porcentaje de hombres es de 1.2% esta cifra alcanza el 3.02% en las mujeres, lo cual podría estar muy relacionado con las ocupaciones que desempeñan.

CUADRO 10
Choloma: Distribución de la PEA ocupada por sexo según ingreso mensual, 2002

INGRESO	HOMBRES	MUJERES	TOTAL
100-999	1.2	3.0	1.9
1000-1970	7.6	8.1	7.8
2000-2900	41.3	54.5	46.5
3000-3900	23.3	18.9	21.6
4000-5900	15.7	9.6	13.3
6000-9994	5.7	2.7	4.5
10,000-19,000	1.9	0.6	1.4
20,000-70,000	0.3	0.2	0.2
SIN DATO	3.0	2.4	2.8
TOTAL	100.0	100.0	100.0

Fuente: Municipalidad Choloma/GeoCon: Censo de Población, Vivienda y Establecimientos Comerciales 2002-2003

5.2.8 Categoría de Ocupación

La distribución de la población por categoría ocupacional (cuadro 11) muestra un claro predominio del empleo asalariado, principalmente dentro del sector privado.

Pero no obstante el nivel de crecimiento de la industria alcanzado por Choloma, la proporción de hombres que trabajan por cuenta propia es aún alta, los datos del cuadro en mención muestran que aproximadamente 18 de cada 100 están en esta categoría, entre las mujeres, la proporción es menor.

CUADRO 11
Choloma: Distribución de la PEA ocupada por sexo según categoría ocupacional, 2002

CATEGORIA OCUPACIONAL	HOMBRES	MUJERES	TOTAL
Empleado del Estado	2.3	4.0	2.9
Empleado Privado	78.0	81.0	79.2
Trabajador Cuenta Propia	18.4	12.7	16.2
Trabajadora Doméstica	0.0	1.4	0.6
Otros	1.1	0.7	0.9
Sin Dato	0.2	0.2	0.2
Total	100.0	100.0	100.0
Total Absolutos	21,019	13,415	34,434

Fuente: Municipalidad Choloma/GeoCon: Censo de Población, Vivienda y Establecimientos Comerciales 2002-2003

5.2.9 Rama de Actividad

La inserción de la PEA se da principalmente en tres ramas de actividad: en la industria manufacturera, en los servicios y en el comercio, restaurantes y hoteles, las que generan en total el 86.4 por ciento del empleo en Choloma. Según las cifras del cuadro 12 el 96.4 por ciento de la PEA femenina está concentrada en estas tres ramas, mientras que los hombres, algo más diversificados, se agregan en otras ramas que tradicionalmente les han sido comunes: construcción, transporte y comunicaciones y establecimientos financieros.

La distribución de la PEA por sectores económicos, muestra que desde el punto de vista del empleo, Choloma presenta una economía secundarizada, sobre todo

en lo que respecta al empleo femenino, puesto que la mayoría de la PEA trabaja en actividades enmarcadas en el sector industrial / manufacturero (maquila).

Por su parte, la representatividad del sector primario (agropecuario) no tiene mayor trascendencia.

CUADRO 12
Choloma: Distribución de la PEA ocupada por sexo según rama de actividad, 2002

RAMA DE ACTIVIDAD	HOMBRES	MUJERES	TOTAL
Agricultura/Silvicultura/Caza y Pesca	1.2	0.1	0.7
Explotación Minas y Canteras	0.0	0.0	0.0
Industria Manufacturera	50.2	67.6	57.0
Electricidad / gas y Agua	0.3	0.1	0.2
Construcción	7.6	0.2	4.7
Comercio / restaurantes y Hoteles	15.8	15.7	15.8
Transporte/Almacenamiento y Comunicaciones	6.8	0.4	4.3
Establecimientos Financieros y Seguros	4.9	2.0	3.8
Servicios Comunes / sociales y Personales	12.1	13.1	12.5
Sin dato	1.1	0.8	1.0
Total	100.0	100.0	100.0
Total Absolutos	21,019	13,415	34,434

Fuente: Municipalidad Choloma/GeoCon: Censo de Población, Vivienda y Establecimientos Comerciales 2002-2003

5.2.10 Población Económicamente Inactiva

La población en edad de trabajar, que durante un período de referencia estipulado, no desempeñó ninguna actividad dentro del mercado de trabajo, es la que se conoce como Población Económicamente Inactiva o PEI.

En Choloma, como en el resto del país e incluso como en casi todos los países en desarrollo, la mayoría de la PEI la constituyen las mujeres. De acuerdo a los datos del censo 2002, representaban el 73.7 por ciento. Lo que se relaciona con el

hecho de que los oficios domésticos son parte de la PEI y aquí el grueso son mujeres.

La distribución de la PEI por sexo según la actividad que desarrollaron en el período se ve claramente que la actividad que predomina entre las mujeres son los oficios domésticos, el estudio exclusivamente no muestra mayores diferencias entre hombres y mujeres en valores absolutos, pero si en términos relativos, ya que del total de hombres en la PEI el 71.2% estudia exclusivamente, entre las mujeres este valor llega a un 27%.- por otra parte entre los hombres los porcentajes de jubilados / pensionados son mayores , la proporción de mujeres que están en esta categoría es menos de la mitad de los hombres.

3.6 FECUNDIDAD

La fecundidad es una de las variables demográficas básicas para investigar como se esta comportando la población, de allí su inclusión en el Censo. La finalidad es conocer los niveles y tendencias de la fecundidad en Choloma, para lo cual se utilizó un conjunto de preguntas diseñadas con la intención de obtener resultados lo más preciso posible.

Los datos para la elaboración de este apartado, provienen del cuarto bloque de preguntas de la boleta censal en la parte que corresponde a la población, el cual contiene, interrogantes de fecundidad y mortalidad, recolectados a través de entrevistas a mujeres de 12 años y mas de edad.

Una de las formas de aproximarse al estudio de la fecundidad es a través del cálculo del promedio de hijos que han tenido las mujeres en edad fértil, es decir las mujeres de 15 años y más. Se encontró que para la ciudad de Choloma éste es de 3.3 hijos, lo que significa una cifra relativamente alta.

CUADRO 13

Choloma: Distribución de las mujeres de 15 años y más Según promedio de hijos tenidos, 2002

Grupo de edad	Promedio de hijos por sectores geográficos					
	Mujeres	Sector 1	Sector 2	Sector 3	Sector 4	Total
15-19		1.3	1.2	1.3	1.3	1.3
20-29		2.1	1.8	2.0	1.8	1.9
30-39		3.5	2.9	3.3	2.9	3.2
40-49		5.0	4.3	4.8	4.0	4.6
50-59		6.6	5.6	5.8	5.0	5.8
60-69		7.9	6.8	6.7	5.7	6.8
70 y más		7.6	7.0	7.4	6.8	7.3
Total		3.8	3.2	3.4	3.0	3.3

Por sector geográfico se puede apreciar que los sectores 1 y 3 son los que muestran promedios ligeramente mayores tanto entre los distintos grupos de edad como a nivel general, en comparación con el resto de sectores.

Es importante aclarar que este indicador es solo un promedio y no una tasa global de fecundidad la cual constituye un indicador más preciso y comparativo para estimar la fecundidad.

5.3 Datos de Vivienda:

A partir de la década de los 90, la ciudad de Choloma se ha constituido en una ciudad de constante crecimiento, tanto poblacional como industrial y comercial. Este crecimiento ha dado origen a un mayor número de construcciones habitacionales, ocasionado por la demanda de vivienda de parte de la mano de obra empleada en la maquila, sin embargo, las mismas no han sido suficiente para solucionar el problema de la vivienda y el déficit habitacional en la ciudad.

Como se mencionó en el Capítulo anterior el rápido crecimiento de Choloma es producto en gran parte, por el desplazamiento migratorio de la población tanto de áreas urbanas como rurales, especialmente del nor-occidente del país, hacia esta ciudad.

5.3.1 Volumen y distribución espacial

De acuerdo a las cifras del Censo de Población, Vivienda y Establecimientos comerciales realizado en la ciudad de Choloma en 2002, se encontró un total de 30,820 viviendas particulares de las cuales 23,745 estaban ocupadas.

Con respecto a la distribución geográfica de las viviendas existentes en la ciudad, son 2 sectores lo que concentran más de la mitad de las viviendas, el 46.3 % se encuentra en el sector 3, y un 28.0% se ubica en el sector 2 (ver cuadro14).

CUADRO 14.

Choloma: Distribución de las viviendas ocupadas según sector geográfico, 2002

Sector Geográfico	Viviendas Ocupadas	
	Absoluto	%
Sector 1	3,168	13.3
Sector 2	6,631	28
Sector 3	10,998	46.3
Sector 4	2,948	12.4
Total	23,745	100

Fuente: Municipalidad Choloma/GeoCon: Censo de Población, Vivienda y Establecimientos Comerciales 2002-2003.

5.3.2 Infraestructura de la vivienda

Los materiales de construcción de la vivienda son parámetros indispensables para clasificar las viviendas en adecuadas e inadecuadas. Por tanto fueron variables investigadas en el censo de la ciudad Choloma.

Se encontró que entre las viviendas ocupadas el principal material de las paredes es: bloque / ladrillo (92.8% respectivamente), en el techo los materiales que más emplean son: el zinc 64.1%, teja 19.5% y Asbesto 15.3%. El piso es de plancha de cemento 53.9% y ladrillo de cemento 41.8% principalmente. Las cifras anteriores demuestran que un importante porcentaje de las viviendas censadas presentan buenas condiciones físicas, partiendo de los materiales de construcción.

CUADRO 15

Choloma: Viviendas ocupadas, según materiales de construcción, 2002

Infraestructura de la vivienda	Porcentajes
Material de las Paredes	
Ladrillo / bloque	92.8
Madera	4.3
Asbesto	0.8
Otros	2.1
Total	100.0
Material del Techo	
Zinc	64.1
Teja	19.5
Asbesto	15.3
Otros	1.1
Total	100.0
Material del Piso	
Ladrillo de cemento	41.8
Plancha de cemento	53.9
Tierra	1.7
Otros	2.6
Total	100.0

Fuente: Municipalidad Choloma/GeoCon: Censo de Población, Vivienda y Establecimientos Comerciales 2002-2003.

5.3.3 Tipo y tenencia de la vivienda

En el Censo realizado en la ciudad de Choloma, las viviendas particulares han sido clasificadas en casa independiente, apartamento, cuarto (mesón o cuartería) y otros (rancho, casa improvisada). A las viviendas independientes y apartamentos, generalmente, se le confiere mayores características de independencia y accesibilidad a los servicios básicos (agua, servicio sanitario, electricidad, etc.), los mismos que posibilitan el bienestar necesario entre los miembros de los hogares que las habitan.

También se presenta la **tenencia de la vivienda**, la cual se refiere a la *condición o forma* en que ha adquirido la vivienda el hogar que la habita. En el 2002, la vivienda propia fue de 46.3 %, mientras que la tenencia de la vivienda propia pagada a plazos presenta valores inferiores la 10%. Quizás ello se deba, a los altos costos de materiales de construcción y las altas cuotas de intereses que cobran por una vivienda, sumado la poca capacidad de pago de la mayoría de la población; han contribuido a la poca accesibilidad de los Cholomeños en cuanto a la compra (a plazos) de una vivienda adecuada. Lo antes mencionado probablemente influya en las altas cifras que presenta el alquiler (ver cuadro 16).

Seria recomendable que mediante estudios más específicos sobre la vivienda y las características principales de las mismas; tipo, tenencia, material predominante, oferta, demanda, entre otras, se visualizara a corto y mediano plazo las necesidades de vivienda en la ciudad, al mismo tiempo poder elaborar políticas y/o programas dirigidos a solventar el problema del déficit habitacional.

CUADRO 16

Choloma: Distribución del tipo y tenencia de la vivienda particular ocupada, 2002

TIPO Y TENENCIA	2002
TIPO	
Casa independiente	67.8
Apartamento	4.6
Cuarto, mesón / cuartería	27.6
Otro	0.0
TOTAL	100.0
TENENCIA	
Alquilada	36.0
Propia pagándola a Plazos	9.9
Propia totalmente pagada	46.3
Cedida o prestada	7.8
TOTAL	100.0

5.3.4 Disponibilidad de Servicios Básicos

El suministro permanente de agua potable en cantidad y calidad adecuada y la disponibilidad de un servicio sanitario, son necesidades básicas en todas las viviendas por su relación estrecha con la morbilidad y mortalidad en los primeros años de vida, debido al riesgo que se corre de contraer enfermedades infecto-contagiosas y parasitarias ocasionadas por la ausencia de estos servicios básicos. Además del agua y servicio sanitario, también se investigó la tenencia de electricidad, teléfono y tren de aseo.

En la ciudad de Choloma para el 2002, solo el 73.5 % de las viviendas, disponían del servicio de agua potable obtenido de la red pública lo que demuestra una mediana cobertura. Un 19.9 % obtenían este servicio de red privada y el resto por otros medios. A nivel de sector geográfico el que presenta una menor cobertura de la red pública es el sector 3 (López Arellano) solo el 54.9% de las viviendas obtienen agua de la red pública y curiosamente es el que concentra la mayor cantidad de población y viviendas, lo que indica que se deben tomar medidas al respecto.

Asociado a los aspectos de salubridad e higiene de la población, se encuentra la disponibilidad de servicio sanitario. De acuerdo a los datos del cuadro 17, el 63.6 % de las viviendas disponen de servicio sanitario y un 16.5 % tienen letrina simple.

Por medio de la realización de investigaciones más específicas sobre las condiciones de los servicios básicos (agua, servicio sanitario, alcantarillado, etc.), podría medirse el impacto de dichas variables en el campo social y de la salud; también para evaluar de una u otra forma la calidad de los mismos y la eficiencia de las instituciones encargadas de proporcionarlos.

Otro de los servicios básicos que se investigó es la tenencia de teléfono encontrándose que solo el 6% de las viviendas disponen de este servicio, lo cual demuestra una baja cobertura.

La cobertura del tren de aseo también se logró captar a través de la pregunta que hace con la basura. En el 67.7% de las viviendas manifestaron que la recoge el tren de aseo público, sin embargo es preocupante que en el 20% de las unidades habitacionales se proceda a la quema de la basura, lo cual agrava la situación de contaminación ambiental que ya padece la ciudad.

CUADRO 17
Choloma: Viviendas ocupadas según disponibilidad de servicios básicos,
2002

Servicios Básicos	Porcentajes
De donde obtiene el agua potable	
Red Publica	73.5
Red Privada	20.0
Otro	6.5
Total	100.0
Tipo de Servicio sanitario	
Conectado a alcantarillado	63.6
Conectado a tanque séptico	16.5
Letrina hidráulica	1.8
Letrina simple	16.5
No tiene	1.6
Total	100.0
Tenencia de electricidad	
Alumbrado publico	96.6
Otros	3.4
Total	100.0
Tenencia de teléfono	
Si tiene	6.0
No tiene	92.2
Sin dato	1.8
Total	100.0
Tren de Aseo	
Tren de aseo publico	67.7
Servicio Privado	9.4
La quema	20.0
La entierra	0.8
La bota en solar	1.2
Otro	0.9
Total	100.0

Fuente: Municipalidad Choloma/GeoCon: Censo de Población, Vivienda y Establecimientos Comerciales 2002-2003

5.3.5 Dormitorios por vivienda

La razón de preguntar el número de dormitorio por vivienda, es por que de alguna manera nos proporciona datos para analizar el hacinamiento, entendido este como aquella situación en donde 3 o más personas comparten un dormitorio.

En el caso de Choloma se puede apreciar en el cuadro 18 que un 52.3% de las viviendas ocupadas o no tienen dormitorio o solamente tienen uno, si esto lo relacionamos con el promedio de personas, que resulto ser de 4 personas por vivienda, estaríamos ante una proporción importante de vivienda que presentan hacinamiento entre sus ocupantes.

Por sector geográfico la situación no cambia de manera significativa.

CUADRO 18
Choloma: Distribución de las viviendas ocupadas por número de cuartos según sector geográfico, 2002

No. de Dormitorios	Sectores Geográficos				
	Sector 1	Sector 2	Sector 3	Sector 4	Total
0 dormitorios	38.3	29.5	27.8	40.5	31.2
1 dormitorio	24.6	20.6	23.3	14.9	21.7
2 dormitorios	25.5	33.0	35.4	28.9	33.1
3 dormitorios	8.8	13.7	10.5	13.5	11.5
4 dormitorios	2.2	2.6	1.6	1.7	2.0
5 y mas	0.6	0.6	1.4	0.5	0.5
Total	100.0	100.0	100.0	100.0	100.0

Fuente: Municipalidad Choloma/GeoCon: Censo de Población, Vivienda y Establecimientos Comerciales 2002-2003.

5.3.6 Combustible para cocinar

También se incluyo en el censo una pregunta relativa al combustible que usa la población para cocinar, ya que esta variable tiene una gran utilidad para análisis de pobreza o la cuestión ambiental.

Se puede apreciar en el cuadro 19 que del total de viviendas ocupadas censadas un 63.6% usa principalmente gas volátil para cocinar, seguido de gas kerosén y leña, este último es preocupante por los efectos negativos en el ambiente y la salud de la población que lo usa.

Por sector geográfico si hay un diferencia marcada en cuanto al usos de gas volátil entre los distintos sectores, lo mismo ocurre con el uso de leña, alcanzando un 18.6% en el sector 1, mientras en sector 4 apenas llega a un 2.5% en el uso de este combustible.

CUADRO 19

Choloma: Distribución de las viviendas ocupadas por combustible que usa para cocinar según sector geográfico, 2002

Combustible para cocinar	Sectores Geográficos				
	Sector 1	Sector 2	Sector 3	Sector 4	Total
Electricidad	1.3	5.5	9.1	6.2	6.7
Gas Volátil	59.6	67.8	58.9	75.3	63.6
Gas Kerosén	13.2	12.2	18.4	8.4	14.7
Leña	18.6	8.4	7.5	2.5	8.6
No cocina	6.9	4.6	5.4	7.4	5.6
Sin dato	0.4	1.5	0.7	0.2	0.8
Total	100.0	100.0	100.0	100.0	100.0

Fuente: Municipalidad Choloma/GeoCon: Censo de Población, Vivienda y Establecimientos Comerciales 2002-2003.

VI. LA ADMINISTRACION MUNICIPAL:

En la forma organizativa y administrativa de la Municipalidad de Choloma, se cuenta con una estructura básica muy consistente para cumplir las metas de recaudación tributaria, la que actualmente está fortaleciendo su desarrollo mediante las distintas gestiones que realiza con el apoyo y asistencia directa que brindan los proyectos de desarrollo que fortalecen las gestiones municipales, sus comunidades participan directamente en la ejecución de proyectos de desarrollo de distinta índole, lo que permite que dicho desarrollo se promueva en el ámbito municipal.

Dentro de la estructura Municipal se destaca la Corporación Municipal como máxima autoridad del Municipio, y tiene como facultades: La Elaboración, Aprobación, Ejecución y Administración de su Presupuesto, La Planificación, Organización y Administración de los Servicios Públicos Municipales; y con amplias facultades para aprobar Ordenanzas, Acuerdos Resoluciones, Disposiciones y Proyectos.

Por otro lado debe dar participación al cuerpo de Regidores para que se integren en comisiones de trabajo, con el fin de alcanzar un mejor desarrollo para el Municipio.

6.1 Organización y Funcionamiento de la Municipalidad:

La Municipalidad está organizada en unidades o departamentos de apoyo como lo son: Una Alcaldesa, Vice-Alcalde, Regidores, Secretaría Municipal, Consejo de Desarrollo Municipal, Consejo de Seguridad Ciudadana, Auditoria Interna, Departamento Municipal de Justicia, Gerencia General, Recursos Humanos, Policía Municipal Comunicaciones y Protocolo, Ticamaya Turística, Cuerpo Municipal de Bomberos, Comité de Instalaciones Deportivas, Alcaldes Auxiliares, División Municipal de Aguas, Dirección Planificación y Desarrollo, Dirección de Obras y Servicios Públicos, Dirección de Desarrollo Comunitario, Programas y Proyectos, Promoción y Acción Social, Tesorero, Control Tributario, Juzgado de Policía, Unidad Municipal Ambiental, (UMA), Compras y Recursos Municipal, Informática, Aseadoras, Vigilancia, Cobranzas, Departamento Legal, Departamento de Catastro.

6.2 La Corporación Municipal:

La Corporación Municipal de Choloma, se encuentra estructurada de la manera siguiente:

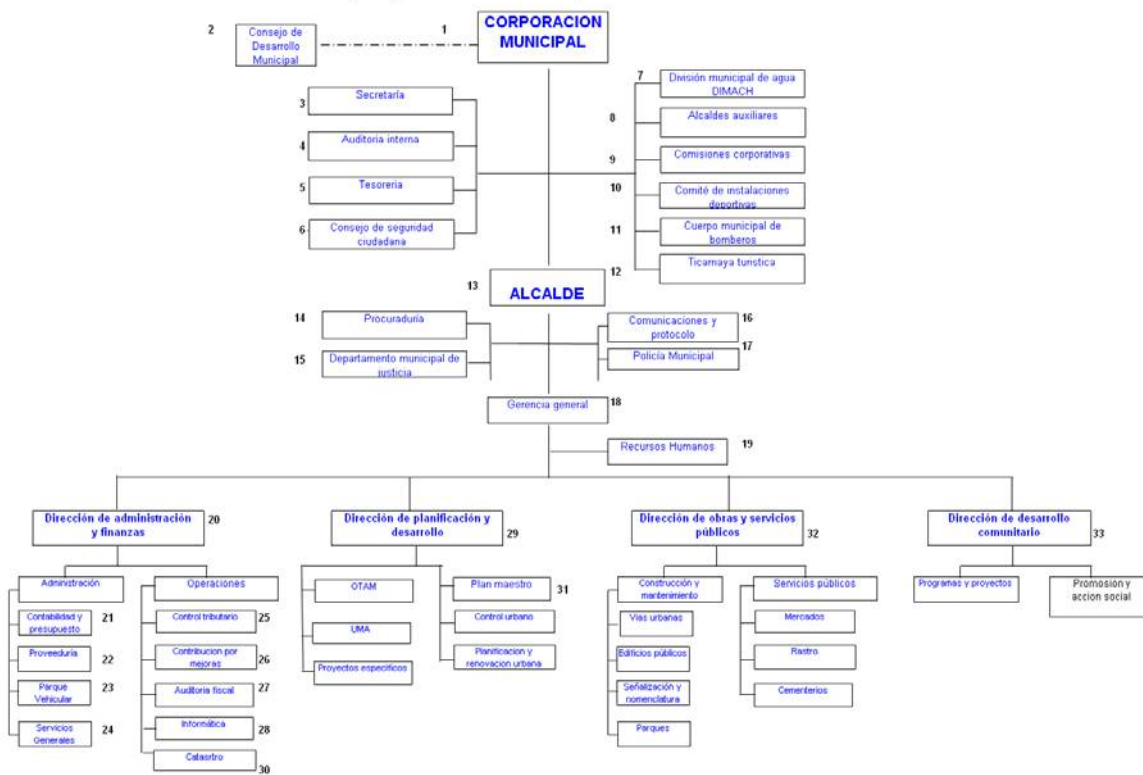
COMUNIDAD: CHOLOMA		MUNICIPIO: CHOLOMA		DEPARTAMENTO: CORTES	
No.	Nombres y Apellidos del Dirigente	Cargo	Nombre de la Organización		
1	Sandra Deras Rivera	Alcaldesa Municipal	Alcaldía Municipal		
2	Filiberto Hernández	Vicealcalde	Alcaldía Municipal		
3	Olga Lara Vda. De Hasbun	Regidor I	Alcaldía Municipal		
4	Alexis García Rodríguez	Regidor II	Alcaldía Municipal		
5	Benvenuto Maradiaga Irías	Regidor III	Alcaldía Municipal		
6	Leopoldo Crivelli	Regidor IV	Alcaldía Municipal		
7	José Inés Ayala Alvarado	Regidor V	Alcaldía Municipal		
8	Manuel de Jesús Vallecillo	Regidor VI	Alcaldía Municipal		
9	Dennis Javier Muñoz Montoya	Regidor VII	Alcaldía Municipal		
10	Norman Portillo Velásquez	Regidor VIII	Alcaldía Municipal		





6.3. Estructura Organizativa de la Municipalidad de Choloma

Organigrama de la Municipalidad de Choloma



6.4. El Consejo de Desarrollo Municipal, CDM

Es una figura que está integrada, de acuerdo a la Ley de Municipalidades ésta debe ser de carácter obligatorio o sea que cada Municipalidad debe tener un CDM

Actualmente el Comisionado Municipal de Choloma, es el señor **Fuad Jaruffe**

6.6. Los Alcaldes Auxiliares

Son delegados del Alcalde y funcionan como su representante directo en la jurisdicción que se les asigne, la corporación los nombra a propuesta del alcalde, quien a su vez los selecciona de terna propuesta por la sociedad civil organizada de su colonia o barrio, aldea o caserío. Sus derechos y responsabilidades están contenidos en la Ley de Municipalidades.

6.7 PRESUPUESTO MUNICIPAL:

MUNICIPALIDAD DE CHOLOMA, DEPARTAMENTO DE CORTES

PRESUPUESTO MUNICIPAL

DE INGRESOS Y EGRESOS AÑO 2003

INGRESOS	VALORES	TOTAL
Ingresos corrientes	L. 76,150,113.18	
Tributarios	L. 60,901.910.18	
No tributarios	L. 15,248.203.00	
Ingresos de Capital	L. 84,891.125.85	
TOTAL INGRESOS		L. 161,041.239.03
EGRESOS		
Gastos de Funcionamiento	L. 33,329.985.61	
Gastos de Capital	L. 127,711.253.52	
TOTAL EGRESOS		L. 161,041.239.03

VII. PLAN ESTRATÉGICO DE DESARROLLO MUNICIPAL

El diagnóstico del Municipio y el trabajo conjunto ejecutado con los representantes de las organizaciones comunitarias en los dos talleres para la Planificación Estratégica de Choloma, se constituyen en los instrumentos para elaborar el Plan Estratégico del Municipio.

En la elaboración del diagnóstico se detectaron los problemas existentes en el Municipio en todo su contexto; físico, económico, social, ambiental e institucional, los que sirvieron de base para la elaboración de las condicionantes, deficiencias y potencialidades.

En el Primer Taller sobre Gobernabilidad y Participación Ciudadana se preparó a los representantes de las organizaciones comunitarias, para pasar al segundo taller; en donde se discutió la situación del municipio, para luego determinar la visión del Municipio, los objetivos de desarrollo, así como las estrategias de desarrollo, en las cuales deberán enmarcarse los programas y proyectos estratégicos.

Bajo ese contexto, se plantearon dos escenarios de efecto reacción entre los cuales sus vecinos y vecinas, pudieron escoger lo que realmente desean para el Municipio a un plazo de 10 años.

En el primer escenario se planteó la situación actual del Municipio. Entre tanto, en el segundo escenario se plantea a un municipio, ya con una visión de futuro, con sus objetivos de desarrollo como meta y con programas o componentes y proyectos estratégicos realizables los cuales fueron planteados, consensuados y concertados con las autoridades municipales y miembros de la sociedad civil organizada.

Finalmente de ese taller surgió la Elaboración del Plan Estratégico de Desarrollo del Municipio de Choloma.

7.1 DIAGNÓSTICO PARTICIPATIVO (ANÁLISIS DE CONDICIONANTES, DEFICIENCIAS Y POTENCIALIDADES)

CONDICIONANTES	DEFICIENCIAS	POTENCIALIDADES
<ul style="list-style-type: none"> • Laguna de Ticamaya: Acondicionar con fines turísticos con viabilidad de carreteras pavimentadas, hotelería áreas de recreación mantenimiento de toda la infraestructura así como también identificar la áreas de protección y reservas de fauna y flora natural. • Río Choloma nace en el Sector del Merendón en la Aldea El Chorreron y muere en el mismo Municipio lo cual es de vital importancia para los tres municipios del Valle de Sula (Puerto Cortes, San Pedro Sula y Choloma) por lo tanto el Merendón se puede convertir en un sector turístico y así el apoyo a la protección a la Micro cuenca representada por las tres municipalidades y así poder instalar un teleférico para paseo de los turistas allegados. • Por la existente demanda de todos los sectores involucrados por la extracción de material esto debe ser coordinado por el consejo municipal conjunto con las fuerzas vivas. • Choloma y su Corporación pasada presente y futura deben tomar acción legal, en beneficio de la mayoría para reclamar lo que es nuestro y de nuestros nietos. • Es necesario que la municipalidad cuente con una ventanilla única para resolver problemas legales de tierra en terrenos nacionales, recuperación de terrenos nacionales como Quebrada El Chaparro. • La comisión ambiental sea funcional para la protección y la preservación de la misma, concertando con los industriales de Choloma (maquilas) áreas asociadas. • Es necesario la participación y organización ciudadana para formar comités de salud consejería para jóvenes comités de educación guarderías infantiles asilos de ancianos escuelas técnicas, apoyar el programa educativo. • Río Chámelecon :Canalización del río para proteger al Sector de los Bajos de las inundaciones. 	<ul style="list-style-type: none"> • Deslizamiento • Deforestación • Inundaciones • Desprotección de micro cuencas de ríos • Asentamientos humanos irregulares en la micro cuencas de los ríos • Desorden urbano • incendios forestales • Contaminación de ríos • Basureros clandestinos • Delincuencia • Extracción de recursos naturales sin control • Contaminación del medio ambiente • Malas vías de comunicación • Baja cobertura educativa • Deficiencia en el servicio de transporte • Debilidad en los servicios básicos e infraestructura • Carencia de servicios hospitalario • Creación de fuentes de empleo • Oferta de vivienda digna • Apatía e indeficiencia de los ciudadanos • Falta de programas que fortalezcan la participación ciudadana • Falta de rutas de comercialización de productos de micro empresa • Falta de tecnología avanzada de tecnología avanzada 	<ul style="list-style-type: none"> • Cordillera del Merendon (Choloma) • Ecoturistica Laguna de Ticamaya, aguas termales (Aldea la Lechuga), Cordillera del Merendón. • Área de maquilas, sector de La Jutosa, Ticamaya, área artesanal (Quebrada Seca, Ticamaya). • Sector Norte y Bajos. • Sector Caraos, carretera Ticamaya. • Cementos del Norte Minerales. • Hídricos: Río Choloma, Tuliaán, Río El Rancho. • Terrenos Públicos, área de municipalidades, ejidos nacionales del municipio. • La producción agrícola como granos básicos, ganadería, plátano y hortaliza. • Mano de obra calificada. • Estar cerca del Puerto más importante de Centroamérica. • Contamos con medios de transporte. • Mejorar la explotación del Río Choloma. • Abundancia de agua superficial y subterránea. • Alta densidad poblacional. • Aprovechamiento de los Recursos Naturales existentes (arena, piedra, etc. • Línea férrea. • Tierras Fértiles

7.2. VISIÓN DE FUTURO, OBJETIVOS DE DESARROLLO Y POLÍTICAS ESTRATÉGICAS.

7.2.1. VISIÓN DE FUTURO:

Los habitantes del Municipio de Choloma, deseamos tener un desarrollo integral humano sostenible basado en:

El acceso a una Educación que cuente con todos sus niveles, a una salud preventiva, fuentes de trabajo, igualdad de género e igualdad de oportunidades, vivienda compatible con la dignidad humana, en un medio ambiente sostenible, seguridad ciudadana y fortalecimiento de valores.

7.2.2. OBJETIVOS DE DESARROLLO:

Lograr un crecimiento económico y social de manera equitativa, a través del aprovechamiento, racional y sostenible de los recursos naturales con protección del ambiente, apoyado por infraestructura y la optimización de servicios públicos.

Mejorar las condiciones de vida de los niños y niñas, jóvenes y adultos, mujeres y hombres de las aldeas y caseríos y colonias con prioridad para las comunidades más pobres y marginadas del municipio.

7.2.3. POLÍTICAS ESTRATÉGICAS:

1. Fortalecimiento a las micro cuencas y conservación a los recursos naturales, ríos, bosques, cascadas, animales, etc...
 2. Fortalecer la Unidad de Medio Ambiente, con un programa operativo, que incluya capacitación, organización y seguimiento.
 3. Integrar redes de apoyo a los comités locales, conformados por las diferentes organizaciones de la sociedad civil organizada.
 4. Capacitar en forma integral a líderes comunales para promover los diferentes componentes de desarrollo al Plan Estratégico de Desarrollo Municipal.
 5. Gestionar apoyo técnico y financiero para promover el ecoturismo en el Municipio.
 6. Fortalecer y rescatar las costumbres tradicionales (artesanía, comidas típicas y grupos artísticos).
 7. Crear, fortalecer y darle seguimiento a programas de salud y de educación en general, mediante el financiamiento de entidades publicas, privadas y de cooperación externa.
-

8. Reforestación y reconstrucción de bordos de las cuencas de los ríos Choloma y Blanquito.
 9. Descentralización de la educación.
 10. Creación de centros y escuelas técnicas en el municipio.
 11. Involucrar a la sociedad civil organizada en las diferentes campañas para la prevención de enfermedades.
 12. Apoyo a la microempresa en las diferentes áreas para la generación de empleo a nivel del municipio, involucrando a personas mayores de 35 años.
 13. Brindar cobertura con eficacia para la recolección de la basura en el municipio.
 14. Reordenamiento territorial a nivel del municipio.
 15. Reactivación de la agricultura y ganadería en el municipio.
 16. Involucrar a la sociedad civil organizada en la infraestructura a nivel urbano y rural para la mitigación de desastres ambientales a nivel del municipio.
 17. Protección a las zonas de inundación.
 18. Fortalecimiento institucional a nivel municipal.
 19. Atención integral humana.
 20. Apoyo a la madre soltera creando guarderías infantiles.
 21. Protección a las zonas agrícolas inundables.
 22. Mejorar la red de comunicación a nivel municipal.
 23. Fortalecer mediante la Asistencia Técnica a los pequeños y medianos productores a nivel del municipio.
-

**7.3.1. IDEAS DE PROYECTOS
CHOLOMA, DEPARTAMENTO DE CORTES**

No.	NOMBRE DEL PROYECTO	COMUNIDADES
1	Construcción, Reparación de Centros de Salud, con Equipo de Laboratorio y Maternidad.	<p>Construcción: Sector Los Bajos: El Porvenir, El Higüero, Banderas, Montañuela, Ticamaya, Tibombo, La Magnolia.</p> <p>Sector Centro: Col. Sierra Verde, Col. Lomas, Col. Leones y Anexos, Barrio El Chaparro, Col. Prado #1 y Col. Prado # 2, Col. El Manantial.</p> <p>Sector Norte: Aldea Río Bijao, Col. 19 de Septiembre, Barrio Pueblo Nuevo.</p> <p>Sector Sur: Col Fe y Esperanza, Col. Valle de Sula, Col. Godoy, Residencial Las Colinas, Col. Edilberto Solano, Col. Éxitos de ANACH #2, Col. La Victoria, Aldea La Florida, Col Rodolfo Lozano, Lomas de Las Cascadas, Col. Rodolfo Lozano.</p> <p>Sector El Merendón: Aldea Victoria de Cristales, Aldea San Isidro, Aldea Ocotillo Occidental, Aldea Santa Martha.</p> <p>Equipo de Laboratorio y Maternidad: Sector Sur: Centro de Salud,: Col. López.</p>
2	Apertura de Plazas para personal Médico y de Enfermería.	<p>Médico y Enfermera: Sector Los Bajos: La Bueso.</p> <p>Sector Centro: Centro de Salud.</p> <p>Sector Sur: Col. Las Colinas.</p>
3	Programa de Seguridad Alimentaría para niños menores de tres años, mujeres embarazadas y merienda escolar.	<p>Sector Los Bajos: La Danta, Guanacaste, La Gálvez, Copeco Bid, Ticamaya.</p> <p>Merienda Escolar: Sector Norte: Barrio Pueblo Nuevo.</p> <p>Sector Sur: Col. Las Torres, Residencial Las Colinas, Rodolfo Lozano.</p> <p>Sector El Merendón: Aldea Victoria de Cristales.</p> <p>Sector de Los Bajos: Guanacaste, La Gálvez, COPECO-BID, Montañuela, Lupo Viejo, Magnolia, Higüero</p>
4	Campañas de Vacunación Masiva para la Prevención de Epidemias.	<p>Sector Centro: Col. San Carlos, Centro de Salud.</p>

**7.3.1. IDEAS DE PROYECTOS
CHOLOMA, DEPARTAMENTO DE CORTES**

No.	NOMBRE DEL PROYECTO	COMUNIDADES
5	Programas de Capacitación a Personal Voluntario de Salud.	Sector Centro: Col. Jardines del Campo #1.
6	Abastecimiento de Medicamentos de Centros de Salud y Botiquines Comunes.	Sector Centro: Centro de Salud. Botiquines Comunes: Sector El Merendón: Aldea El Portillo #2, Aldea Las Flores, Aldea Nueva Ceibita, Aldea Buena Vista, Aldea El Rancho.
7	Construcción, Ampliación y Mejoramiento de Sistemas de Agua Potable.	Construcción: Sector Los Bajos: El Porvenir, Brisas del Norte, Guanacaste, Las Delicias, Jardines del Norte, La Fúnez, El Higüero, Waller Adentro, Banderas, Lupo Viejo, COPECO-BID, La Magnolia. Sector Centro: Col. Sierra Verde, Col. Adhe, Col. Bella Vista, Barrio Abajo, Col. Manantial, Barrio El Banco, Col. Cocos Norte, Col. Mora, El Manantial. Sector Norte: Col. San Francisco, Col. Pagan, Aldea Boquitas y Morales, Col. Ceden, Col. García. Sector Sur: Col. Las Torres, Aldea La Florida, Col. Fe y Esperanza, Col. San Francisco del Ceibón, Col. Armando Gale #2, Col. Valle de Sula, Col. Edilberto Solano, Rodolfo Lozano. Sector El Merendón: Aldea Las Flores, Aldea El Chorrerón, Aldea San Antonio Las Quebradas, Aldea María y Planes, Aldea Buena Vista El Rancho, Aldea Buenos Aires de California. Ampliación y Mejoramiento: Sector Los Bajos: Montanuela, Tica maya y La Magnolia. Sector Centro: Col. San Carlos, Col. Jardines del Campo #1, Col. Cocos Sur, Barrio El Chaparro, Col. Prado #1, Col. Prado #2, Barrio San Antonio, Residencial Ciudad Jardín.

**7.3.1. IDEAS DE PROYECTOS
CHOLOMA, DEPARTAMENTO DE CORTES**

No.	NOMBRE DEL PROYECTO	COMUNIDADES
7	Construcción, Ampliación y Mejoramiento de Sistemas de Agua Potable.	<p>Sector Norte: Barrio San Antonio, Col. 19 de septiembre, Col. INFOP, Aldea Río Blanquito, Aldea Río Nance, Aldea San José Los Laureles, Barrio Pueblo Nuevo.</p> <p>Sector Sur: Residencial Las Colinas, Col. Éxitos de ANACH #1, Col. López Arrellano, Col. Sinor, Col. San Miguel, Barrio Trincheras, Col. Santa Fe Central, Col. Libertad de ANACH, Col. Inés Carranza Barnica.</p> <p>Sector El Merendón: Aldeas San Marcos del Majaine</p>
8	Construcción, Reconstrucción, Ampliación de Sistemas de Alcantarillado Sanitario.	<p>Construcción: Sector Los Bajos: Agua Prieta, Monterrey, La Protección, La Bueso, La Danta, La Magnolia.</p> <p>Sector Centro: Col. Sierra Verde, Col. Cocos Sur, Col. La Curva y Reparto San José, Col. Armando Gale #1, Barrio Abajo, Col. Canadá, Barrio El Chaparro, Barrio Primavera, Col. Manantial, Col. Cocos Norte, Col. Mora, Col. Rubí #1, Residencial Ciudad Jardín.</p> <p>Sector Norte: Barrio Concepción, Aldea Río Bijao, Col. Pagan, Barrio San Antonio, Aldea Boquitas y Morales, Aldea Río Blanquito, Col. Ceden, Col. García, Barrio Pueblo Nuevo, Col. Brisas del Chamelecón, Aldea Quebrada Seca.</p> <p>Sector Sur: Col. Fe y Esperanza, Col. Valle de Sulas, Col. San Francisco del Ceibón, Col. Las Colinas, Col. Libertad de ANACH, Col. Las Torres, Col. Armando Gale #2, Col. Edilberto Solano, Col. Godoy, Col. Vista Hermosa, Col. Rodolfo Lozano.</p> <p>Sector El Merendón: Aldea Buenos Aires de California, Aldea El Rancho.</p> <p>Ampliación: Sector Sur: Col. Sinor, Col. San Miguel, Col. Santa Fe Central, Col. Inés Carranza Barnica, Col. Éxitos de ANACH #1.</p> <p>Reconstrucción: Sector Sur: Col. López Arrellano, Col. Éxitos de ANACH # 1.</p>

**7.3.1. IDEAS DE PROYECTOS
CHOLOMA, DEPARTAMENTO DE CORTES**

No.	NOMBRE DEL PROYECTO	COMUNIDADES
9	Construcción de Letrinas.	<p>Construcción: Sector de Los Bajos: COPECO BID, Brisas del Norte, Guanacaste, La Protección, Las Garzas y La Magnolia. Sector Norte: Aldea San José Los Laureles. Sector Sur: Aldea La Florida. Sector El Merendón: Aldea San Marcos del Majaine, Aldea María y Planes, Aldea El Chorrerón, Aldea San Francisco de Las Quebradas, Aldea Nueva Ceibita, Aldea Buena Vista El Rancho, Aldea El Tamarindo, Aldea Buenos Aires de California.</p>
10	Recolección y Tratamiento de Desechos Sólidos.	<p>Sector de Los Bajos: Sector Centro: Col. Sierra Verde, Col. Armando Gale #1, Col. Villa Cecilia, Col. Manantial, Residencial Ciudad Jardín.</p>
11	Construcción de Alcantarillado Pluvial, Cunetas y Cajas Puentes.	<p>Sector de Los Bajos: La Magnolia, Poza del Riel, Aldea Waller Adentro, Monterrey, Tibombo, La Lechuga, Protección y Montañuela. Sector Centro: Col. Monte Hebron, Col. Jardines Del Campo, Col. Japón, Barrio El Chaparro. Sector Norte: Aldea Río Blanquito, Aldea Río Nance, Barrio Pueblo Nuevo. Sector Sur: Col. Las Torres, Col. Victoria, Col. Valle de Sula. Cunetas y Cajas Puentes: Sector Sur: Col. Sinor, Col. Fe y Esperanza, Col. San Miguel, Barrio Trincheras, Col. Santa Fe Central, Col. López. Arellano, Col. Armando Gale #2, Col. Valle de Sula. Sector El Merendón: Aldea El Rancho, Aldea El Chorrerón</p>

**7.3.1. IDEAS DE PROYECTOS
CHOLOMA, DEPARTAMENTO DE CORTES**

No.	NOMBRE DEL PROYECTO	COMUNIDADES
12	Apertura, Reparación, Mantenimiento y Pavimentación de Carreteras.	<p>Apertura: Sector Los Bajos: La Lechuga, La Venta, Poza del Riel, La Protección, COPECO-BID, Las Garzas, La Magnolia.</p> <p>Sector Norte: San Francisco, Col. Brisas de Chamelecón, Aldea Quebrada Seca, Barrio Concepción.</p> <p>Apertura de Calle: Sector Sur: Col San Francisco del Ceibón, Col. Vista Hermosa.</p> <p>Reparación y Mantenimiento de Carreteras: Sector de Los Bajos: El Porvenir, Brisas del Norte, Guanacaste, El Higüero, Lupo Viejo, Las Garzas, Montañuela, Monterrey, Waller Adentro, La Protección, Tibombo, Aldea Banderas, Pozo del Riel, Ticamaya, La Magnolia.</p> <p>Sector Centro: Residencial América, Col. Cocos Sur, Col Curva, Reparto San José, Col. Armando Gale #1, Col. Santa Fe, Barrio Primavera, Col. Villa Cecilia, Col. Prado #1, Col. Prado #2, Col. Cocos Norte, Barrio San Antonio, Col. Rubí #1, Col. Rubí #2, Col. Bellavista.</p> <p>Sector Norte: Aldea Quebrada Seca, Aldea Río Bijao, Col. Pagan, Col. 19 de septiembre, Aldea Boquitas y Morales, Col. Ceden, Col. 11 de abril, Aldea Río Nance, Col. García, Aldea San José Los Laureles, Barrio Pueblo Nuevo, Barrio Concepción.</p> <p>Sector Sur: Col. Santa Fe Central, Col. Godoy, Col. Libertad de ANACH, Col. Las Torres, Col. Éxitos de ANACH #2, Col. Sinor, Aldea La Florida, Col. Fe y Esperanza, Col. San Miguel, Barrio Trincheras, Armando Gale #2.</p>

**7.3.1. IDEAS DE PROYECTOS
CHOLOMA, DEPARTAMENTO DE CORTES**

No.	NOMBRE DEL PROYECTO	COMUNIDADES
12	Apertura, Reparación, Mantenimiento y Pavimentación de Carreteras.	<p>Sector Merendón: Aldea San Isidro, Aldea Santa Marta, Aldea Maria y Planes, Aldea Buena Vista el Rancho, Aldea San Antonio de las Quebradas, Aldea el Tamarindo, Aldea el Portillo #2, Aldea Las Flores, Aldea El Barrial, Aldea Victoria de Cristales, Aldea Nueva Ceibita, Aldea El Chorrerón, Aldea Buenos Aires de California,</p> <p>Pavimentación: Sector Los Bajos: Agua Prieta, Monterrey y Waller Adentro.</p> <p>Sector Centro: Col. Monte Hebron, Col. Los Profesionales, Col. Jardines Del Campo #2, Col. Las Lomas, Col. Leones y Anexos, Residencial Europa, Col. Adhe, Col. Bella Vista, Barrio El Chaparro, Col. Manantial, Barrio El Banco, Col. Mora, C.T.V., Mario Ugarte.</p> <p>Sector Norte: Col. San Francisco.</p> <p>Sector Sur: Col. Las Colinas, Col. López Arellano, Col. Victoria, Col. Vista Hermosa.</p> <p>Sector Merendón: Aldea la nueva Jutosa,</p>
13	Instalación, Ampliación y Mejoramiento de Sistemas de Energía Eléctrica.	<p>Instalación: Sector de Los Bajos: La Gálvez, Lupo Viejo, Banderas, Poza del Riel, Las Garzas, Tibombo, La Danta, La Magnolia, Guanacaste.</p> <p>Sector Norte: Col. San Francisco.</p> <p>Sector Sur: Aldea La Florida, Col. San Francisco del Ceibón, Col. Las Torres, Col. Valle de Sula, Col. Rodolfo Lozano.</p> <p>Sector Merendón: Aldea San Isidro, Aldea Victoria de Cristales, Aldea Santa Marta</p>

**7.3.1. IDEAS DE PROYECTOS
CHOLOMA, DEPARTAMENTO DE CORTES**

No.	NOMBRE DEL PROYECTO	COMUNIDADES
13	Instalación, Ampliación y Mejoramiento de Sistemas de Energía Eléctrica.	<p>Ampliación y Mejoramiento: Sector de Los Bajos: El Porvenir, Las Delicias, Ticamaya, Banderas, Jardines del Norte, La Fúnez, La Magnolia, La Gálvez, Las Garzas y Tibombo. Sector Centro: Col. Sierra Verde, Residencial América, Col. Cocos Sur, Residencial Europa, Col. Curva y Reparto San José, Col. Japón, Barrio El Banco, Col. Cocos Norte, Barrio San Antonio, Col. Rubí #1, Instituto Oficial Cristo Rey, Residencial Ciudad Jardín, Col. Monte Hebron. Sector Norte: Col. Brisas de Chamelecón, Col. Pagan, Aldea Quebrada Seca, Barrio Concepción, Barrio San Antonio, Col. 19 de septiembre, Col. INFOP, Aldea Boquitas y Morales, Aldea Río Blanquito, Col. Ceden, Col. García, Aldea San José Los Laureles, Barrio Pueblo Nuevo. Sector Sur: Col. Sinor, Col. Éxitos de ANACH #2, Col. Valle de Sula, Col. Vista Hermosa. Col. Godoy, Col. Libertad de ANACH. Sector Merendón: Aldea el Barrial y Aldea el Rancho</p>
14	Construcción y Reparación de Puentes y Vados.	<p>Construcción de Puentes: Sector de los Bajos: Vehiculares: La Venta, La Protección, Waller Adentro, Montañuela, Lupo Viejo. Sector Centro: Col. Sierra Verde, Col. Cocos Sur, Col. Canadá, Col. Prado #1, Barrio San Antonio, Las Lomas. Sector Norte: Barrio Concepción, Col. Pagan, Barrio San Antonio, Col. INFOP, Aldea Boquitas y Morales, Col. 11 de abril, Aldea San José Los Laureles. Sector Sur: Col. San Francisco del Ceibón, Col. Edilberto Zolano Sector Merendón: Aldea El Portillo #2, Aldea La Jutosa y Aldea El Ocotillo Occidental</p>

**7.3.1. IDEAS DE PROYECTOS
CHOLOMA, DEPARTAMENTO DE CORTES**

No.	NOMBRE DEL PROYECTO	COMUNIDADES
14	Construcción y Reparación de Puentes y Vados.	<p>Peatonal: Sector de Los Bajos: Las Garzas. Sector Sur: Col Victoria, Col. Santa Fe Central, Residencial Las Colinas, Col. Éxitos de ANACH #1, Col. López Arrellano, Col. San Miguel. Vado: Sector de los Bajos: Tibombo, La Protección. Sector Centro: Col. Jardines del Campo #2.</p>
15	Construcción de Bordo, Canalizado y Enchapado de Río y Dragado de Canal	<p>Sector de los Bajos: La Danta. Canalizado y Enchapado de Río Choloma (2 Kms.): Sector El Merendón: Aldea Ocotillo Occidental.</p>
16	Construcción, Reparación y Mantenimiento de Centros Comunales.	<p>Construcción: Sector de Los Bajos: Agua Prieta, Lupo Viejo, Poza del Riel, Brisas del Norte, Waller Adentro, Monterrey, La Gálvez, Ticamaya, Tibombo, Protección, Las Delicias y Banderas. Sector Centro: Col. Lomas, Col. Rubí #2, Col. Leones y Anexos, Col. Adhe, Col. Japón. Sector Norte: Barrio Concepción, Aldea Río Bijao, Col. INFOP, Aldea Río Nance, San Francisco. Sector Sur: Aldea La Florida, Col. Éxitos de ANACH #2, Col. Edilberto Solano, Col. Armando Gale #2, Col. Las Torres. Sector Merendón: Aldea el Portillo #2, Aldea el Rancho, Aldea San Isidro, Aldea Buenos Aires de California Reparación y Mantenimiento: Sector de Los Bajos: Tibombo, Montañuela. Sector Norte: Col. Ceden, Barrio Pueblo Nuevo. Sector Sur: Col. Éxitos de ANACH #1. Dragado del Río Chamelecon: Sector de Los Bajos: De Banderas a Montañuela.</p>

7.3.1. IDEAS DE PROYECTO
MUNICIPIO DE CHOLOMA, DEPARTAMENTO DE CORTES

No.	NOMBRE DEL PROYECTO	COMUNIDADES
17	Construcción de Albergues.	Sector de Los Bajos: La Bueso, El Higüero, La Gálvez.
18	Construcción, Reparación y Cercas de Cementerio.	Construcción: Sector de Los Bajos: Poza del Riel, Waller Adentro, Monterrey, Ticamaya, Protección, Banderas. Sector Norte: Aldea Río Bijao. Sector Sur: Col. Victoria. Cercas: Sector Los Bajos: El Higüero.
19	Programa de Participación Ciudadana.	Programa de Participación Ciudadana: Sector de los Bajos: Sector Centro: Colonia Los Profesionales, Barrio El Banco, Colonia Cocos Sur, Barrio Abajo.
20	Asociación de Personas de Tercera Edad y construcción de Centro Social	Sector Sur: Residencial Las Colinas.
21	Construcción, Ampliación, Edificios Escolares.	Construcción: Kinder: Sector de Los Bajos: Las Delicias, COPECO-BID, Lupo Viejo, Montañuela, Ticamaya, Guanacaste. Sector Centro: Residencial América, Col. El Japón, Col. Canadá, Col. Prado #2, Col. Rubi # 1. Sector Norte: Col. 19 de septiembre, Col. INFOP, Aldea Boquitas y Morales, Col. Ceden. Sector Sur: Col. Éxitos de ANACH #2, Col. Godoy, Col. Las Colinas, Col. Libertad de ANACH, Col. Las Torres, Residencial Las Colinas, Aldea La Florida, Col. Rodolfo Lozano. Sector Merendón: Aldea Las Flores, Aldea el Rancho, Aldea el Barrial Escuelas: Sector de Los Bajos El Porvenir, La Gálvez. Sector Centro: Col. Sierra Verde, Residencial América, Col. San Carlos, Residencial Europa, Col. Villa Cecilia, Col. Prado #1, Col. Prado #2, Col. Manantial, Col. Rubí #2, Col. El Manantial.

**7.3.1. IDEAS DE PROYECTOS
CHOLOMA, DEPARTAMENTO DE CORTES**

No.	NOMBRE DEL PROYECTO	COMUNIDADES
21	Construcción, Ampliación, Edificios Escolares.	<p>Sector Norte: Col. Brisas de Chamelecón, Col. 19 de septiembre, Aldea Boquitas y Morales.</p> <p>Sector Sur: Col Sinor, Col. Valle de Sula, Col. Godoy, Col. Edilberto Solano, Aldea La Florida, Col. Éxitos de ANACH #1, Col. San Miguel, Col. Armando Gale # 2, Col. Rodolfo Lozano.</p> <p>Sector Merendón: Aldea El Tamarindo, Aldea Buena Vista el Rancho, Aldea Nueva Ceibita y Buenos Aires de California.</p> <p>Centro Básico Técnico: Sector de Los Bajos La Bueso.</p> <p>Sector Norte: Col. García.</p> <p>Sector Sur: Col. Éxitos de ANACH #2, Col. Armando Gale #2.</p> <p>Ampliación de Centro Básico: Sector Sur: Col. Las Torres.</p> <p>Reparación: Kinder: Sector de Los Bajos Monterrey, Banderas, La Gálvez. Sector Norte: Barrio Pueblo Nuevo.</p> <p>Escuela: Sector de Los Bajos: Jardines del Norte, Montañuela, La Protección, Waller Adentro, La Danta.</p> <p>Sector Centro: Col. Las Lomas, Col. Leones y Anexos, Col. Japón, Col. Bella Vista, Barrio Abajo, Barrio El Centro, Col. Santa Fe, Barrio Primavera, Col. Mora, Barrio San Antonio.</p> <p>Sector Norte: Aldea Río Blanquito.</p> <p>Sector Sur: Col. Fe y Esperanza, Col. Trincheras, Col. Éxitos de ANACH #2, Col. López Arellano, Col. La Victoria, Residencial Las Colinas.</p> <p>Sector Merendón: Aldea el Barrial, Aldea San Isidro, Aldea San Antonio de las Quebradas, Aldea Victoria de Cristales, Aldea el Portillo #2, Aldea San Marcos del Majaine, Aldea Maria y Planes.</p> <p>Sector Centro: Barrio Abajo, C.T.V., Mario Ugarte.</p>

**7.3.1. IDEAS DE PROYECTOS
CHOLOMA, DEPARTAMENTO DE CORTES**

No.	NOMBRE DEL PROYECTO	COMUNIDADES
21	Construcción, Ampliación, Edificios Escolares.	Cocinas Escolares: Sector de los Bajos: Las Delicias. Sector Centro: Instituto Oficial Cristo Rey. Construcción de Bibliotecas Municipales y Escolares: Sector de Los Bajos: La Gálvez. Sector Centro: Barrio Abajo, C.T.V., Mario Ugarte.
22	Construcción de Centros de Capacitación y de formación técnica.	Sector Norte: Río Bijao. Sector Sur: Residencial Las Colinas, Col. López Arellano. Construcción Centro de Capacitación a la Mujer: Sector Sur: Aldea La Florida.
23	Apertura de Plazas para Maestros.	Apertura: Sector de Los Bajos: Las Delicias, Aldea El Guanacaste, Poza del Riel, La Magnolia. Sector Centro: Col. San Carlos. Sector Sur: Col. Armando Gale #2.
24	Equipamiento de Mobiliario Escolar y Material Didáctico.	Equipamiento de Mobiliario: Sector de Los Bajos: La Gálvez Equipamiento de Mobiliario: Sector Centro: Col. Japón, Col. Bella Vista, Col. Santa Fe, Col. Mora.
25	Asistencia Técnica y Financiera para Micro y mediana empresa y redes de comercialización de productos.	Sector de Los Bajos: Sector Centro: Colonia Jardines del Campo #2, C.T.V., Mario Ugarte, Instituto Oficial Cristo Rey. Sector Merendón: Aldea el Tamarindo Sector Sur: Col. López Arellano
26	Implementación de Huertos Familiares y Comunales.	Sector Sur: Col. La Victoria.
27	Construcción de Sistemas de Riego para Fines Agrícolas.	Sector El Merendón: Aldea San Isidro.

**7.3.1. IDEAS DE PROYECTOS
CHOLOMA, DEPARTAMENTO DE CORTES**

	NOMBRE DEL PROYECTO	COMUNIDADES
28	Construcción y Mejoramiento de Canchas Deportivas de Usos Múltiples.	<p>Construcción: Cancha de Fútbol: Sector de Los Bajos: La Venta, Waller Adentro, Agua Prieta, Guanacaste, La Magnolia y Lupo Viejo.</p> <p>Sector Centro: Col. Los Profesionales, Residencial América, Col. San Carlos, Col. Jardines Del Campo #1, Col. Villa Cecilia, Col. Manantial, Barrio San Antonio.</p> <p>Sector Norte: Col. Brisas de Chamelecón, Barrio Concepción, Col. INFOP, Barrio Pueblo Nuevo.</p> <p>Sector Sur: Col. Santa Fe Central</p> <p>Sector Merendón: Aldea San Marcos del Majaine, Aldea El Barrial.</p> <p>Mejoramiento de Canchas de Fútbol: Armando Gale #2.</p> <p>Cancha de Usos Múltiples: Sector de Los Bajos: La Venta, Brisas del Norte.</p> <p>Sector Centro: Col. Monte Hebron, Col. Jardines Del Campo #2, Residencial América, Col. Lomas, Col. Leones y Anexos, Residencial Europa, Col. Curva y Reparto San José, Col. Armando Gale #1, Col. Canadá, Barrio El Banco, Col. Rubí #2, C.T.V., Mario Ugarte.</p> <p>Sector Sur: Barrio Trincheras, Col. Las Torres, Residencial Las Colinas, Col. Armando Gale #2.</p> <p>Vestidores para Canchas de Fútbol y de Usos Múltiples: Sector de Los Bajos: Montañuela.</p>
29	Centros de Atención para las Personas de la Tercera Edad y la Mujer.	<p>Sector Centro: Col. Monte Hebron, Col. Los Profesionales.</p> <p>Sector Sur: Col. Éxitos de ANACH #2.</p>
30	Construcción de Parques.	<p>Sector de Los Bajos: La Venta, Brisas del Norte, La Bueso.</p>

**7.3.1. IDEAS DE PROYECTOS
CHOLOMA, DEPARTAMENTO DE CORTES**

No.	NOMBRE DEL PROYECTO	COMUNIDADES
31	Instalación, Ampliación de Sistema Telefónico Comunitario y Domiciliario.	<p>Sector de Los Bajos: El Higüerito, La Gálvez.</p> <p>Sector Centro: Col. Monte Hebron, Col. Los Profesionales, Col. Jardines Del Campo #1, Col. Jardines del Campo #2, Col. San Carlos, Residencial Europa, Col. Armando Gale #1, Col. Villa Cecilia, Col. Manantial, Col. Rubí #2, C.T.V., Mario Ugarte, Colonia Las Lomas, Col. Leones y Anexos, Col. Rubi # 1.</p> <p>Sector Norte: Aldea Río Nance, Aldea San José Los Laureles, Col. INFOP.</p> <p>Sector Sur: Col. Godoy, Col. Las Colinas, Col. Las Torres, Residencial Las Colinas, Col. Valle de Sula.</p> <p>Sector Merendón: Aldea El Ocotillo Occidental</p> <p>Ampliación: Sector Sur: Col. Sinor, Barrio Trincheras, Col. Santa Fe Central</p>
32	Construcción de Comedor Infantil y Centros de Cuidados Infantiles y Casa de La Juventud.	<p>Comedor Infantil: Sector Sur: Aldea La Florida.</p> <p>Centro de Cuidados Infantiles: Sector Sur: Residencial Las Colinas, Col. Armando Gale #2, Col. La Victoria.</p>
33	Promoción del Ecoturismo	Sector El Merendón: Aldea El Ocotillo Occidental.
34	Construcción de Postas Policiales y Posta Departamental de Seguridad.	<p>Construcción: Sector de Los Bajos: El Higüero.</p> <p>Sector Sur: Col. Santa Fe Central, Col. Armando Gale #2, Col. Edilberto Zolano</p>
35	Formación y Capacitación de Comités de Seguridad Ciudadana.	<p>Sector Centro: Col. Los Profesionales, Residencial América, Col. Cocos Sur, Col. Rubí #2.</p> <p>Sector Sur: Col. Godoy.</p>

**7.3.1. IDEAS DE PROYECTOS
CHOLOMA, DEPARTAMENTO DE CORTES**

No.	NOMBRE DEL PROYECTO	COMUNIDADES
36	Elaboración de Planes de Manejo y Capacitación sobre Protección del Medio Ambiente.	Sector de Los Bajos: Tibombo. Sector Centro: Col. Los Profesionales, Col. Mora, C.T.V., Mario Ugarte
37	Programa de Protección de Fuentes de Agua y Bosque.	Sector Sur: Residencial Las Colinas, Col. La Victoria.
38	Construcción y Mejoramiento de Viviendas.	Construcción: Sector de Los Bajos: Guanacaste, La Fúnez, El Higüero, Waler Adentro, La Bueso, La Gálvez, La Magnolia. Sector Centro: Col. Armando Gale #1. Sector Merendón: Aldea San Antonio de las Quebradas, Aldea Buena Vista el Rancho Mejoramiento: Sector de Los Bajos: COPECO-BID, La Bueso, La Magnolia. Sector Sur: Sector Merendón: Aldea el Rancho, Aldea Victoria de Cristales, Aldea Maria y Planes, Aldea El Chorrerón, Aldea San Antonio de las Quebradas, Aldea Buena Vista el Rancho.
39	Legalización de Tierra.	Sector de Los Bajos: Col. Brisas del Norte y Los Caraos Sector Centro: Sector Norte: Barrio San Antonio.
40	Reforestación Río Choloma y Río Blanquito	Sector Norte, Merendón, Centro, Bajos
41	Construcción y equipamiento de Hospital y Clínica Periférica	Todo el Municipio
42	Centro Pedagógico de Reinserción de jóvenes	Todo el Municipio
43	Reactivación del Sector Agricultura y Ganadería	Sector Bajos, Norte y Merendón

**7.3.1. IDEAS DE PROYECTOS
CHOLOMA, DEPARTAMENTO DE CORTES**

No.	NOMBRE DEL PROYECTO	COMUNIDADES
44	Ordenamiento Territorial	Todo el Municipio
45	Programa de Mitigación de Desastres Naturales y Gestión de Riesgos	Todo el Municipio
46	Campañas Educativas para prevenir enfermedades	Todo el Municipio
47	Igualdad de Oportunidades Laborales para Jóvenes y Adultos	Todo el Municipio
48	Fortalecer y Restablecer las Costumbres y Valores Tradicionales	Todo el Municipio
49	Creación de Juzgado de Letras Seccional: Ministerio Público, Fiscalía y Oficina Regional del Ministerio del Trabajo	Todo el Municipio

**7.3.2 Matriz de Priorización de Proyectos
CHOLOMA, DEPARTAMENTO DE CORTES**

**7.3.3 CUADRO RESUMEN DE PROYECTOS PRIORIZADOS
MUNICIPIO DE CHOLOMA, CORTÉS**

Nombre del Proyecto	Orden de Prioridad	Comunidades
<p>Construcción, Ampliación y Mejoramiento de Sistemas de Agua Potable.</p>	<p align="center">1</p>	<p>Construcción: Sector Los Bajos: El Porvenir, Brisas del Norte, Guanacaste, Las Delicias, Jardines del Norte, La Fúnez, El Higüero, Waller Adentro, Banderas, Lupo Viejo, COPECO-BID, La Magnolia.</p> <p>Sector Centro: Col. Sierra Verde, Col. Adhe, Col. Bella Vista, Barrio Abajo, Col. Manantial, Barrio El Banco, Col. Cocos Norte, Col. Mora, El Manantial.</p> <p>Sector Norte: Col. San Francisco, Col. Pagan, Aldea Boquitas y Morales, Col. Ceden, Col. García.</p> <p>Sector Sur: Col. Las Torres, Aldea La Florida, Col. Fe y Esperanza, Col. San Francisco del Ceibón, Col. Armando Gale #2, Col. Valle de Sula, Col. Edilberto Solano, Col. Rodolfo Lozano, Col. Éxitos de ANACH #2.</p> <p>Sector El Merendón: Aldea Las Flores, Aldea El Chorrerón, Aldea San Antonio Las Quebradas, Aldea María y Planes, Aldea Buena Vista El Rancho, Aldea Buenos Aires de California.</p> <p>Ampliación y Mejoramiento: Sector Los Bajos: Montañuela, Ticamaya y La Magnolia.</p> <p>Sector Centro: Col. San Carlos, Col. Jardines del Campo #1, Col. Cocos Sur, Barrio El Chaparro, Col. Prado #1, Col. Prado #2, Barrio San Antonio, Residencial Ciudad Jardín.</p> <p>Sector Norte: Barrio San Antonio, Col. 19 de septiembre, Col. INFOP, Aldea Río Blanquito, Aldea Río Nance, Aldea San José Los Laureles, Barrio Pueblo Nuevo.</p> <p>Sector Sur: Residencial Las Colinas, Col. Éxitos de ANACH #1, Col. López Arrellano, Col. Sinor, Col. San Miguel, Barrio Trincheras, Col. Santa Fe Central, Col. Libertad de ANACH, Col. Inés Carranza Barnica.</p> <p>Sector El Merendón: Aldeas San Marcos del Majaine.</p>

**7.3.4 CUADRO RESUMEN DE PROYECTOS PRIORIZADOS
MUNICIPIO DE CHOLOMA, CORTÉS**

Nombre del Proyecto	Orden de Prioridad	Comunidades
<p>Construcción, Ampliación, Edificios Escolares.</p>	<p align="center">2</p>	<p>Construcción: Kinder: Sector de Los Bajos: Las Delicias, COPECO-BID, Lupo Viejo, Montañuela, Ticamaya, Guanacaste. Sector Centro: Residencial América, Col. El Japón, Col. Canadá, Col. Prado #2, Col. Rubi # 1. Sector Norte: Col. 19 de septiembre, Col. INFOP, Aldea Boquitas y Morales, Col. Ceden. Sector Sur: Col. Éxitos de ANACH #2, Col. Godoy, Col. Las Colinas, Col. Libertad de ANACH, Col. Las Torres, Residencial Las Colinas, Aldea La Florida, Col. Rodolfo Lozano. Sector Merendón: Aldea Las Flores, Aldea el Rancho, Aldea el Barrial.</p> <p>Construcción de Escuelas: Sector de Los Bajos El Porvenir, La Gálvez. Sector Centro: Col. Sierra Verde, Residencial América, Col. San Carlos, Residencial Europa, Col. Villa Cecilia, Col. Prado #1, Col. Prado #2, Col. Manantial, Col. Rubí #2, Col. El Manantial. Sector Norte: Col. Brisas de Chamelecón, Col. 19 de septiembre, Aldea Boquitas y Morales. Sector Sur: Col Sinor, Col. Valle de Sula, Col. Godoy, Col. Edilberto Solano, Aldea La Florida, Col. Éxitos de ANACH #1, Col. San Miguel, Col. Armando Gale # 2, Col. Rodolfo Lozano. Sector Merendón: Aldea El Tamarindo, Aldea Buena Vista el Rancho, Aldea Nueva Ceibita y Buenos Aires de California. Construcción de Centro Básico Técnico: Sector de Los Bajos La Bueso. Sector Norte: Col. García. Sector Sur: Col. Éxitos de ANACH #2, Col. Armando Gale #2.</p>

**7.3.5 CUADRO RESUMEN DE PROYECTOS PRIORIZADOS
MUNICIPIO DE CHOLOMA, CORTÉS**

Nombre del Proyecto	Orden de Prioridad	Comunidades
<p>Construcción, Ampliación, Edificios Escolares.</p>	<p align="center">2</p>	<p>Ampliación de Centro Básico: Sector Sur: Col. Las Torres. Reparación: Kinder: Sector de Los Bajos Monterrey, Banderas, La Gálvez. Sector Norte: Barrio Pueblo Nuevo. Reparación de Escuela: Sector de Los Bajos: Jardines del Norte, Montañuela, La Protección, Waller Adentro, La Danta. Sector Centro: Col. Las Lomas, Col. Leones y Anexos, Col. Japón, Col. Bella Vista, Barrio Abajo, Barrio El Centro, Col. Santa Fe, Barrio Primavera, Col. Mora, Barrio San Antonio. Sector Norte: Aldea Río Blanquito. Sector Sur: Col. Fe y Esperanza, Col. Trincheras, Col. Éxitos de ANACH #2, Col. López Arellano, Col. La Victoria, Residencial Las Colinas. Sector Merendón: Aldea el Barrial, Aldea San Isidro, Aldea San Antonio de las Quebradas, Aldea Victoria de Cristales, Aldea el Portillo #2, Aldea San Marcos del Majaine, Aldea Maria y Planes. Sector Centro: Barrio Abajo, C.T.V., Mario Ugarte.</p> <p>Construcción de Cocinas Escolares: Sector de los Bajos: Las Delicias. Sector Centro: Instituto Oficial Cristo Rey.</p> <p>Construcción de Bibliotecas Municipales y Escolares: Sector de Los Bajos: La Gálvez. Sector Centro: Barrio Abajo, C.T.V., Mario Ugarte.</p>

**7.3.6 CUADRO RESUMEN DE PROYECTOS PRIORIZADOS
MUNICIPIO DE CHOLOMA, CORTÉS**

Nombre del Proyecto	Orden de Prioridad	Comunidades
Apertura de Plazas para Maestros.	3	Apertura: Sector de Los Bajos: Las Delicias, Aldea El Guanacaste, Poza del Riel, La Magnolia. Sector Centro: Col. San Carlos. Sector Sur: Col. Armando Gale #2.
Equipamiento de Mobiliario Escolar y Material Didáctico.	4	Equipamiento de Mobiliario: Sector de Los Bajos: La Gálvez Equipamiento de Mobiliario: Sector Centro: Col. Japón, Col. Bella Vista, Col. Santa Fe, Col. Mora.
Programa de Protección de Fuentes de Agua y Bosque.	5	Sector Sur: Residencial Las Colinas, Col. La Victoria.
Reforestación Río Choloma y Río Blanquito	6	Sector Norte, Merendón, Centro, Bajos
Construcción y Mejoramiento de Viviendas.	7	Construcción: Sector de Los Bajos: Guanacaste, La Fúnez, El Higüero, Waller Adentro, La Bueso, La Gálvez, La Magnolia. Sector Centro: Col. Armando Gale #1. Sector Merendón: Aldea San Antonio de las Quebradas, Aldea Buena Vista el Rancho Mejoramiento: Sector de Los Bajos: COPECO-BID, La Bueso, La Magnolia. Sector Sur: Sector Merendón: Aldea el Rancho, Aldea Victoria de Cristales, Aldea Maria y Planes, Aldea El Chorrerón, Aldea San Antonio de las Quebradas, Aldea Buena Vista el Rancho.
Elaboración de Planes de Manejo y Capacitación sobre Protección del Medio Ambiente.	8	Sector de Los Bajos: Tibombo. Sector Centro: Col. Los Profesionales, Col. Mora, C.T.V., Mario Ugarte
Construcción y equipamiento de Hospital y Clínica Periférica	9	Lugar estratégico del Municipio
Campañas Educativas para prevenir enfermedades	10	Todo el Municipio
Legalización de Tierra.	11	Sector de Los Bajos: Col. Brisas del Norte y Los Caraos Sector Centro: Sector Norte: Barrio San Antonio.
Fortalecer y Restablecer las Costumbres y Valores Tradicionales	12	Todo el Municipio
Igualdad de Oportunidades Laborales para Jóvenes y Adultos	13	Todo el Municipio

**7.3.7 CUADRO RESUMEN DE PROYECTOS PRIORIZADOS
MUNICIPIO DE CHOLOMA, CORTÉS**

Nombre del Proyecto	Orden de Prioridad	Comunidades
Reactivación del Sector Agricultura y Ganadería	14	Sector Bajos, Norte y Merendón
Asistencia Técnica y Financiera para Micro y mediana empresa y redes de comercialización de productos.	15	Sector de Los Bajos: Sector Centro: Colonia Jardines del Campo #2, C.T.V., Mario Ugarte, Instituto Oficial Cristo Rey. Sector Merendón: Aldea el Tamarindo Sector Sur: Col. López Arellano
Ordenamiento Territorial	16	Municipio de Choloma
Construcción de Bordo, Canalizado, Enchapado de Río y Dragado de Canal	17	Sector de los Bajos: La Danta. Canalizado y Enchapado de Río Choloma (2 Kms.): Sector El Merendón: Aldea Ocotillo Occidental Dragado del Río Chamelecon: Sector de Los Bajos: De Banderas a Montañuela.
Programa de Mitigación de Desastres Naturales y Gestión de Riesgos.	18	Todo el Municipio
Construcción, Ampliación de Alcantarillado Sanitario, Reconstrucción, de Sistemas de	19	Construcción: Sector Los Bajos: Agua Prieta, Monterrey, La Protección, La Bueso, La Danta, La Magnolia. Sector Centro: Col. Sierra Verde, Col. Cocos Sur, Col. La Curva y Reparto San José, Col. Armando Gale #1, Barrio Abajo, Col. Canadá, Barrio El Chaparro, Barrio Primavera, Col. Manantial, Col. Cocos Norte, Col. Mora, Col. Rubí #1, Residencial Ciudad Jardín. Sector Norte: Barrio Concepción, Aldea Río Bijao, Col. Pagan, Barrio San Antonio, Aldea Boquitas y Morales, Aldea Río Blanquito, Col. Ceden, Col. García, Barrio Pueblo Nuevo, Col. Brisas del Chamelecón, Aldea Quebrada Seca. Sector Sur: Col. Fe y Esperanza, Col. Valle de Sulas, Col. San Francisco del Ceibón, Col. Las Colinas, Col. Libertad de ANACH, Col. Las Torres, Col. Armando Gale #2, Col. Edilberto Solano, Col. Godoy, Col. Vista Hermosa, Col. Rodolfo Lozano. Sector El Merendón: Aldea Buenos Aires de California, Aldea El Rancho. Ampliación: Sector Sur: Col. Sinor, Col. San Miguel, Col. Santa Fe Central, Col. Inés Carranza Barnica, Col. Éxitos de ANACH #1. Reconstrucción: Sector Sur: Col. López Arellano, Col. Éxitos de ANACH # 1.

**CUADRO RESUMEN DE PROYECTOS PRIORIZADOS
MUNICIPIO DE CHOLOMA, CORTÉS**

Nombre del Proyecto	Orden de Prioridad	Comunidades
Construcción de Centros de Capacitación y de formación técnica.	20	Sector Norte: Río Bijao. Sector Sur: Residencial Las Colinas, Col. López Arellano. Construcción Centro de Capacitación a la Mujer: Sector Sur: Aldea La Florida.
Creación de Juzgado de Letras Seccional: Ministerio Público, Fiscalía y Oficina Regional del Ministerio del Trabajo	21	Todo el Municipio
Centros de Atención para las Personas de la Tercera Edad y la Mujer.	22	Sector Centro: Col. Monte Hebron, Col. Los Profesionales. Sector Sur: Col. Éxitos de ANACH #2.
Formación y Capacitación de Comités de Seguridad Ciudadana.	23	Sector Centro: Col. Los Profesionales, Residencial América, Col. Cocos Sur, Col. Rubí #2. Sector Sur: Col. Godoy.
Construcción de Postas Policiales y Posta Departamental de Seguridad.	24	Construcción: Sector de Los Bajos: El Higüero. Sector Sur: Col. Santa Fe Central, Col. Armando Gale #2, Col. Edilberto Zolano
Construcción de Sistemas de Riego para Fines Agrícolas.	25	Sector El Merendón: Aldea San Isidro.
Construcción de Comedor Infantil y Centros de Cuidados Infantiles y Casa de La Juventud.	26	Comedor Infantil: Sector Sur: Aldea La Florida. Centro de Cuidados Infantiles: Sector Sur: Residencial Las Colinas, Col. Armando Gale #2, Col. La Victoria.
Centro Pedagógico de Reinserción de jóvenes	27	Todo el Municipio
Asociación de Personas de la Tercera Edad y Construcción de Centro Social	28	Sector Sur Residencia Las Colinas

CUADRO RESUMEN DE PROYECTOS PRIORIZADOS

MUNICIPIO DE CHOLOMA, CORTÉS

Nombre del Proyecto	Orden de Prioridad	Comunidades
<p>Construcción, Reparación de Centros de Salud, con Equipo de Laboratorio y Maternidad.</p>	<p align="center">29</p>	<p>Construcción: Sector Los Bajos: El Porvenir, El Higüero, Banderas, Montañuela, Ticamaya, Tibombo, La Magnolia. Sector Centro: Col. Sierra Verde, Col. Lomas, Col. Leones y Anexos, Barrio El Chaparro, Col. Prado #1 y Col. Prado # 2, Col. El Manantial. Sector Norte: Aldea Río Bijao, Col. 19 de Septiembre, Barrio Pueblo Nuevo. Sector Sur: Col Fe y Esperanza, Col. Valle de Sula, Col. Godoy, Residencial Las Colinas, Col. Edilberto Solano, Col. Éxitos de ANACH #2, Col. La Victoria, Aldea La Florida, Col Rodolfo Lozano, Lomas de Las Cascadas, Col. Rodolfo Lozano. Sector El Merendón: Aldea Victoria de Cristales, Aldea San Isidro, Aldea Ocotillo Occidental, Aldea Santa Martha. Equipo de Laboratorio y Maternidad: Sector Sur: Centro de Salud,: Col. López.</p>
<p>Implementación de Huertos Familiares y Comunales.</p>	<p align="center">30</p>	<p>Sector Sur: Col. La Victoria.</p>

**CUADRO RESUMEN DE PROYECTOS PRIORIZADOS
MUNICIPIO DE CHOLOMA, CORTÉS**

Nombre del Proyecto	Orden de Prioridad	Comunidades
Apertura, Reparación, Mantenimiento y Pavimentación de Carreteras.	31	<p>Apertura: Sector Los Bajos: La Lechuga, La Venta, Poza del Riel, La Protección, COPECO-BID, Las Garzas, La Magnolia.</p> <p>Sector Norte: San Francisco, Col. Brisas de Chamelecón, Aldea Quebrada Seca, Barrio Concepción.</p> <p>Apertura de Calle: Sector Sur: Col San Francisco del Ceibón, Col. Vista Hermosa.</p> <p>Reparación y Mantenimiento de Carreteras: Sector de Los Bajos: El Porvenir, Brisas del Norte, Guanacaste, El Higüero, Lupo Viejo, Las Garzas, Montañuela, Monterrey, Waller Adentro, La Protección, Tibombo, Aldea Banderas, Pozo del Riel, Ticamaya, La Magnolia.</p> <p>Sector Centro: Residencial América, Col. Cocos Sur, Col Curva, Reparto San José, Col. Armando Gale #1, Col. Santa Fe, Barrio Primavera, Col. Villa Cecilia, Col. Prado #1, Col. Prado #2, Col. Cocos Norte, Barrio San Antonio, Col. Rubí #1, Col. Rubí #2, Col. Bellavista.</p> <p>Sector Norte: Aldea Quebrada Seca, Aldea Río Bijao, Col. Pagan, Col. 19 de septiembre, Aldea Boquitas y Morales, Col. Ceden, Col. 11 de abril, Aldea Río Nance, Col. García, Aldea San José Los Laureles, Barrio Pueblo Nuevo, Barrio Concepción.</p> <p>Sector Sur: Col. Santa Fe Central, Col. Godoy, Col. Libertad de ANACH, Col. Las Torres, Col. Éxitos de ANACH #2, Col. Sinor, Aldea La Florida, Col. Fe y Esperanza, Col. San Miguel, Barrio Trincheras, Armando Gale #2.</p> <p>Sector Merendón: Aldea San Isidro, Aldea Santa Marta, Aldea Maria y Planes, Aldea Buena Vista el Rancho, Aldea San Antonio de las Quebradas, Aldea el Tamarindo, Aldea el Portillo #2, Aldea Las Flores, Aldea El Barrial, Aldea Victoria de Cristales, Aldea Nueva Ceibita, Aldea El Chorrerón, Aldea Buenos Aires de California.</p>

CUADRO RESUMEN DE PROYECTOS PRIORIZADOS

MUNICIPIO DE CHOLOMA, CORTÉS

Nombre del Proyecto	Orden de Prioridad	Comunidades
Apertura, Reparación, Mantenimiento y Pavimentación de Carreteras.	31	<p>Pavimentación: Sector Los Bajos: Agua Prieta, Monterrey y Waller Adentro.</p> <p>Sector Centro: Col. Monte Hebron, Col. Los Profesionales, Col. Jardines Del Campo #2, Col. Las Lomas, Col. Leones y Anexos, Residencial Europa, Col. Adhe, Col. Bella Vista, Barrio El Chaparro, Col. Manantial, Barrio El Banco, Col. Mora, C.T.V., Mario Ugarte.</p> <p>Sector Norte: Col. San Francisco.</p> <p>Sector Sur: Col. Las Colinas, Col. López Arellano, Col. Victoria, Col. Vista Hermosa.</p> <p>Sector Merendón: Aldea La Nueva Jutosa,</p>
Instalación, Ampliación y Mejoramiento de Sistemas de Energía Eléctrica.	32	<p>Instalación: Sector de Los Bajos: La Gálvez, Lupo Viejo, Banderas, Poza del Riel, Las Garzas, Tibombo, La Danta, La Magnolia, Guanacaste.</p> <p>Sector Norte: Col. San Francisco.</p> <p>Sector Sur: Aldea La Florida, Col. San Francisco del Ceibón, Col. Las Torres, Col. Valle de Sula, Col. Rodolfo Lozano.</p> <p>Sector Merendón: Aldea San Isidro, Aldea Victoria de Cristales, Aldea Santa Marta.</p> <p>Ampliación y Mejoramiento:</p> <p>Sector de Los Bajos: El Porvenir, Las Delicias, Ticamaya, Banderas, Jardines del Norte, La Fúnez, La Magnolia, La Gálvez, Las Garzas y Tibombo.</p> <p>Sector Centro: Col. Sierra Verde, Residencial América, Col. Cocos Sur, Residencial Europa, Col. Curva y Reparto San José, Col. Japón, Barrio El Banco, Col. Cocos Norte, Barrio San Antonio, Col. Rubí #1, Instituto Oficial Cristo Rey, Residencial Ciudad Jardín, Col. Monte Hebron.</p> <p>Sector Norte: Col. Brisas de Chamelecón, Col. Pagan, Aldea Quebrada Seca, Barrio Concepción, Barrio San Antonio, Col. 19 de septiembre, Col. INFOP, Aldea Boquitas y Morales, Aldea Río Blanquito, Col. Ceden, Col. García, Aldea San José Los Laureles, Barrio Pueblo Nuevo.</p> <p>Sector Sur: Col. Sinor, Col. Éxitos de ANACH #2, Col. Valle de Sula, Col. Vista Hermosa. Col. Godoy, Col. Libertad de ANACH.</p> <p>Sector Merendón: Aldea el Barrial y Aldea el Rancho</p>

**CUADRO RESUMEN DE PROYECTOS PRIORIZADOS
MUNICIPIO DE CHOLOMA, CORTÉS**

Nombre del Proyecto	Orden de Prioridad	Comunidades
Construcción y Reparación de Puentes y Vados.	33	<p>Construcción de Puentes: Sector de los Bajos: Vehiculares: La Venta, La Protección, Waller Adentro, Montañuela, Lupo Viejo. Sector Centro: Col. Sierra Verde, Col. Cocos Sur, Col. Canadá, Col. Prado #1, Barrio San Antonio, Las Lomas. Sector Norte: Barrio Concepción, Col. Pagan, Barrio San Antonio, Col. INFOP, Aldea Boquitas y Morales, Col. 11 de abril, Aldea San José Los Laureles. Sector Sur: Col. San Francisco del Ceibón, Col. Edilberto Zolano Sector Merendón: Aldea El Portillo #2, Aldea La Jutosa y Aldea El Ocotillo Occidental Peatonal: Sector de Los Bajos: Las Garzas. Sector Sur: Col Victoria, Col. Santa Fe Central, Residencial Las Colinas, Col. Éxitos de ANACH #1, Col. López Arrellano, Col. San Miguel. Vado: Sector de los Bajos: Tibombo, La Protección. Sector Centro: Col. Jardines del Campo #2.</p>
Construcción y Mejoramiento de Canchas Deportivas de Usos Múltiples.	34	<p>Construcción: Cancha de Fútbol: Sector de Los Bajos: La Venta, Waller Adentro, Agua Prieta, Guanacaste, La Magnolia y Lupo Viejo. Sector Centro: Col. Los Profesionales, Residencial América, Col. San Carlos, Col. Jardines Del Campo #1, Col. Villa Cecilia, Col. Manantial, Barrio San Antonio. Sector Norte: Col. Brisas de Chamelecón, Barrio Concepción, Col. INFOP, Barrio Pueblo Nuevo. Sector Sur: Col. Santa Fe Central Sector Merendón: Aldea San Marcos del Majaine, Aldea El Barrial. Mejoramiento de Canchas de Fútbol: Armando Gale #2.</p>

CUADRO RESUMEN DE PROYECTOS PRIORIZADOS

MUNICIPIO DE CHOLOMA, CORTÉS

Nombre del Proyecto	Orden de Prioridad	Comunidades
<p>Construcción y Mejoramiento de Canchas Deportivas de Usos Múltiples.</p>	<p align="center">34</p>	<p>Cancha de Usos Múltiples: Sector de Los Bajos: La Venta, Brisas del Norte. Sector Centro: Col. Monte Hebron, Col. Jardines Del Campo #2, Residencial América, Col. Lomas, Col. Leones y Anexos, Residencial Europa, Col. Curva y Reparto San José, Col. Armando Gale #1, Col. Canadá, Barrio El Banco, Col. Rubí #2, C.T.V., Mario Ugarte. Sector Sur: Barrio Trincheras, Col. Las Torres, Residencial Las Colinas, Col. Armando Gale #2. Vestidores para Canchas de Fútbol y de Usos Múltiples: Sector de Los Bajos: Montañuela.</p>
<p>Instalación de teléfonos Comunitarios y domiciliarios.</p>	<p align="center">35</p>	<p>Sector de Los Bajos: El Higüerito, La Gálvez. Sector Centro: Col. Monte Hebron, Col. Los Profesionales, Col. Jardines Del Campo #1, Col. Jardines del Campo #2, Col. San Carlos, Residencial Europa, Col. Armando Gale #1, Col. Villa Cecilia, Col. Manantial, Col. Rubí #2, C.T.V., Mario Ugarte, Colonia Las Lomas, Col. Leones y Anexos, Col. Rubi # 1. Sector Norte: Aldea Río Nance, Aldea San José Los Laureles, Col. INFOP. Sector Sur: Col. Godoy, Col. Las Colinas, Col. Las Torres, Residencial Las Colinas, Col. Valle de Sula. Sector Merendón: Aldea El Ocotillo Occidental Ampliación: Sector Sur: Col. Sinor, Barrio Trincheras, Col. Santa Fe Central</p>

**CUADRO RESUMEN DE PROYECTOS PRIORIZADOS
MUNICIPIO DE CHOLOMA, CORTÉS**

Nombre del Proyecto	Orden de Prioridad	Comunidades
Construcción, Reparación y Mantenimiento de Centros Comunales.	36	<p>Construcción: Sector de Los Bajos: Agua Prieta, Lupo Viejo, Poza del Riel, Brisas del Norte, Waller Adentro, Monterrey, La Gálvez, Ticamaya, Tibombo, Protección, Las Delicias y Banderas.</p> <p>Sector Centro: Col. Lomas, Col. Rubí #2, Col. Leones y Anexos, Col. Adhe, Col. Japón.</p> <p>Sector Norte: Barrio Concepción, Aldea Río Bijao, Col. INFOP, Aldea Río Nance, San Francisco.</p> <p>Sector Sur: Aldea La Florida, Col. Éxitos de ANACH #2, Col. Edilberto Solano, Col. Armando Gale #2, Col. Las Torres.</p> <p>Sector Merendón: Aldea el Portillo #2, Aldea el Rancho, Aldea San Isidro, Aldea Buenos Aires de California</p> <p>Reparación y Mantenimiento: Sector de Los Bajos: Tibombo, Montañuela.</p> <p>Sector Norte: Col. Ceden, Barrio Pueblo Nuevo.</p> <p>Sector Sur: Col. Éxitos de ANACH #1.</p>
Programa de Participación Ciudadana	37	Municipio de Choloma
Construcción de Alcantarillado Pluvial, Cunetas y Cajas Puentes.	38	<p>Sector de Los Bajos: La Magnolia, Poza del Riel, Aldea Waller Adentro, Monterrey, Tibombo, La Lechuga, Protección y Montañuela.</p> <p>Sector Centro: Col. Monte Hebron, Col. Jardines Del Campo, Col. Japón, Barrio El Chaparro.</p> <p>Sector Norte: Aldea Río Blanquito, Aldea Río Nance, Barrio Pueblo Nuevo.</p> <p>Sector Sur: Col. Las Torres, Col. Victoria, Col. Valle de Sula.</p> <p>Cunetas y Cajas Puentes: Sector Sur: Col. Sinor, Col. Fe y Esperanza, Col. San Miguel, Barrio Trincheras, Col. Santa Fe Central, Col. López. Arellano, Col. Armando Gale #2, Col. Valle de Sula.</p> <p>Sector El Merendón: Aldea El Rancho, Aldea El Chorrerón</p>
Construcción de Albergues (Lugares de refugio).	39	Sector de Los Bajos: La Bueso, El Higüero, La Gálvez.

**CUADRO RESUMEN DE PROYECTOS PRIORIZADOS
MUNICIPIO DE CHOLOMA, CORTÉS**

Nombre del Proyecto	Orden de Prioridad	Comunidades
Programa de Seguridad Alimentaria para niños menores de tres años, mujeres embarazadas y merienda escolar.	41	Sector Los Bajos: La Danta, Guanacaste, La Gálvez, Copeco Bid, Ticamaya. Merienda Escolar: Sector Norte: Barrio Pueblo Nuevo. Sector Sur: Col. Las Torres, Residencial Las Colinas, Rodolfo Lozano. Sector El Merendón: Aldea Victoria de Cristales. Sector de Los Bajos: Guanacaste, La Gálvez, COPECO-BID, Montañuela, Lupo Viejo, Magnolia, Higüero
Promoción del Ecoturismo	42	Sector El Merendón: Aldea El Ocotillo Occidental.
Abastecimiento de Medicamentos de Centros de Salud y Botiquines Comunes.	43	Sector Centro: Centro de Salud. Botiquines Comunes: Sector El Merendón: Aldea El Portillo #2, Aldea Las Flores, Aldea Nueva Ceibita, Aldea Buena Vista, Aldea El Rancho.
Programas de Capacitación a Personal Voluntario de Salud.	44	Sector Centro: Col. Jardines del Campo #1.
Campañas de Vacunación Masiva para la Prevención de Epidemias.	45	Sector Centro: Col. San Carlos, Centro de Salud.
Apertura de Plazas para personal Médico y de Enfermería.	46	Médico y Enfermera: Sector Los Bajos: La Bueso. Sector Centro: Centro de Salud. Sector Sur: Col. Las Colinas.
Construcción de letrinas	47	Construcción: Sector de Los Bajos: COPECO BID, Brisas del Norte, Guanacaste, La Protección, Las Garzas y La Magnolia. Sector Norte: Aldea San José Los Laureles. Sector Sur: Aldea La Florida. Sector El Merendón: Aldea San Marcos del Majaine, Aldea María y Planes, Aldea El Chorrerón, Aldea San Francisco de Las Quebradas, Aldea Nueva Ceibita, Aldea Buena Vista El Rancho, Aldea El Tamarindo, Aldea Buenos Aires de California.
Construcción de Parques Infantiles.	48	Sector de Los Bajos: La Venta, Brisas del Norte, La Bueso.
Construcción y Reparación de Cementerios.	49	Construcción: Sector de Los Bajos: Poza del Riel, Waller Adentro, Monterrey, Ticamaya, Protección, Banderas. Sector Norte: Aldea Río Bijao.

		Sector Sur: Col. Victoria. Cercas: Sector Los Bajos: El Higüero.
--	--	---

7.5.

PROGRAMAS DE DESARROLLO

7.5.1 PROGRAMA: SALUD Y NUTRICIÓN

OBJETIVO: Mejorar las condiciones de vida de los habitantes de las comunidades del municipio de Choloma, mediante el desarrollo de actividades encaminadas a la atención de la salud, higiene y nutrición de los habitantes.

No.	DESCRIPCIÓN DEL PROBLEMA	PROYECTO PRIORIZADO	COMUNIDADES BENEFICIADAS	FUENTE DE FINANCIAMIENTO					ORDEN DE PRIORIDAD	OBSERVACIONES
				APORTE COMUNITARIO			Municipalidad	Otras Instituciones		
				Mano de O.	Económico	Materiales				
1	Falta de acceso de los habitantes del municipio a los servicios de salud.	Construcción, Reparación de Centros de Salud, con Equipo de Laboratorio y Maternidad.	Construcción: Sector Los Bajos: El Porvenir, El Higüero, Banderas, Montañuela, Ticamaya, Tibombo, La Magnolia. Sector Centro: Col. Sierra Verde, Col. Lomas, Col. Leones y Anexos, Barrio El Chaparro, Col. Prado #1 y Col. Prado # 2, Col. El Manantial. Sector Norte: Aldea Río Bijao, Col. 19 de Septiembre, Barrio Pueblo Nuevo. Sector Sur: Col. Fe y Esperanza, Col. Valle de Sula, Col. Godoy, Residencial Las Colinas, Col. Edilberto Solano, Col. Éxitos de ANACH #2, Col. La Victoria, Aldea La Florida, Col. Rodolfo Lozano, Lomas de Las Cascadas, Col. Rodolfo Lozano. Sector El Merendón: Aldea Victoria de Cristales, Aldea San Isidro, Aldea Ocotillo Occidental, Aldea Santa Martha. Equipo de Laboratorio y Maternidad: Sector Sur: Centro de Salud,: Col. López.	Mano de obra no calificada		Material local	Gestión, Comisión de Salud y Nutrición, personal voluntarios de salud	Secretaría de Salud. FHIS, OMS/OPS, Equipo de Mejoramiento del CESAMO, CONSESA,, USAID.	29	

7.5.1 PROGRAMA: SALUD Y NUTRICIÓN

OBJETIVO: Mejorar las condiciones de vida de los habitantes de las comunidades del municipio de Choloma, mediante el desarrollo de actividades encaminadas a la atención de la salud, higiene y nutrición de los habitantes.

No.	DESCRIPCIÓN DEL PROBLEMA	PROYECTO PRIORIZADO	COMUNIDADES BENEFICIADAS	FUENTE DE FINANCIAMIENTO					ORDEN DE PRIORIDAD	OBSERVACIONES
				APORTE COMUNITARIO						
				Mano de O.	Económico	Materiales	Municipalidad	Otras Instituciones		
2	Carencia de personal médico de salud para satisfacer la demanda de pacientes.	Apertura de Plazas para personal Médico y de Enfermería.	Médico y Enfermera: Sector Los Bajos: La Bueso. Sector Centro: Centro de Salud. Sector Sur: Col. Las Colinas.			Material local	Gestión, Comisión de Salud y Nutrición, personal voluntarios de salud	Secretaría de Salud. FHIS, OMS/OPS, Equipo de Mejoramiento del CESAMO, CONSESA,, USAID.	46	
3	Escasez de programas orientados a mejorar la dieta alimenticia de los niños y niñas en el municipio.	Programa de Seguridad Alimentaria para niños menores de tres años, mujeres embarazadas y merienda escolar.	Sector Los Bajos: La Danta, Guanacaste, La Gálvez, Copeco Bid, Ticamaya. Merienda Escolar: Sector Norte: Barrio Pueblo Nuevo. Sector Sur: Col. Las Torres, Residencial Las Colinas, Rodolfo Lozano. Sector El Merendón: Aldea Victoria de Cristales. Sector de Los Bajos: Guanacaste, La Gálvez, COPECO-BID, Montañuela, Lupo Viejo, Magnolia, Higüero						41	
4	Necesidad de acciones para prevenir enfermedades en los niños y niñas del municipio.	Campañas de Vacunación Masiva para la Prevención de Epidemias.	Sector Centro: Col. San Carlos, Centro de Salud.						45	
5	Falta de formación al personal voluntario de salud para que	Programas de Capacitación a Personal Voluntario de Salud.	Sector Centro: Col. Jardines del Campo #1.						44	

7.5.1 PROGRAMA: SALUD Y NUTRICIÓN

OBJETIVO: Mejorar las condiciones de vida de los habitantes de las comunidades del municipio de Choloma, mediante el desarrollo de actividades encaminadas a la atención de la salud, higiene y nutrición de los habitantes.

No.	DESCRIPCIÓN DEL PROBLEMA	PROYECTO PRIORIZADO	COMUNIDADES BENEFICIADAS	FUENTE DE FINANCIAMIENTO					ORDEN DE PRIORIDAD	OBSERVACIONES
				APORTE COMUNITARIO			Municipalidad	Otras Instituciones		
Mano de O.	Económico	Materiales								
6	Insuficiencia de medicamentos en los centros de salud.	Abastecimiento de Medicamentos de Centros de Salud y Botiquines Comunales.	Sector Centro: Centro de Salud. Botiquines Comunales: Sector El Merendón: Aldea El Portillo #2, Aldea Las Flores, Aldea Nueva Ceibita, Aldea Buena Vista, Aldea El Rancho.			Material local	Gestión, Comisión de Salud y Nutrición, personal voluntarios de salud	Secretaría de Salud. FHIS, OMS/OPS, Equipo de Mejoramiento del CESAMO, CONSESA,, USAID.	43	
7	Falta de actividades de sensibilización en la población para la prevención de enfermedades.	Campañas Educativas para prevenir enfermedades	Todo el Municipio						10	
8	Carencia de infraestructura de servicios de salud	Construcción y equipamiento de Hospital y Clínica Periférica	Lugar estratégico del Municipio						9	

7.5.2 PROGRAMA: AGUA Y SANEAMIENTO BÁSICO

OBJETIVO: Mejorar las condiciones de vida de los habitantes de las comunidades del municipio de Choloma, mediante el desarrollo de actividades encaminadas a la atención de Agua y Saneamiento Básico.

No.	DESCRIPCIÓN DEL PROBLEMA	PROYECTO PRIORIZADO	COMUNIDADES BENEFICIADAS	FUENTE DE FINANCIAMIENTO					ORDEN DE PRIORIDAD	OBSERVACION
				APORTE COMUNITARIO			Municipalidad	Otras Instituciones		
				Mano de O.	Económico	Materiales				
1	Falta de agua y deficiente servicio en las comunidades urbanas y rurales del municipio de Choloma.	Construcción, Ampliación y Mejoramiento de Sistemas de Agua Potable.	<p>Construcción: Sector Los Bajos: El Porvenir, Brisas del Norte, Guanacaste, Las Delicias, Jardines del Norte, La Fúnez, El Higüero, Waller Adentro, Banderas, Lupo Viejo, COPECO-BID, La Magnolia.</p> <p>Sector Centro: Col. Sierra Verde, Col. Adhe, Col. Bella Vista, Barrio Abajo, Col. Manantial, Barrio El Banco, Col. Cocos Norte, Col. Mora, El Manantial.</p> <p>Sector Norte: Col. San Francisco, Col. Pagan, Aldea Boquitas y Morales, Col. Ceden, Col. García.</p> <p>Sector Sur: Col. Las Torres, Aldea La Florida, Col. Fe y Esperanza, Col. San Francisco del Ceibón, Col. Armando Gale #2, Col. Valle de Sula, Col. Edilberto Solano, Rodolfo Lozano.</p> <p>Sector El Merendón: Aldea Las Flores, Aldea El Chorrerón, Aldea San Antonio Las Quebradas, Aldea María y Planes, Aldea Buena Vista El Rancho, Aldea Buenos Aires de California.</p>	Mano de obra no calificada	Contraparte económica de vecinos	Materiales locales	Corporación Municipal Gestión, Comisión de Agua y Saneamiento Básico.	USAID, B CIE, SANAA, FHIS.	1	

7.5.2 PROGRAMA: AGUA Y SANEAMIENTO BÁSICO

OBJETIVO: Mejorar las condiciones de vida de los habitantes de las comunidades del municipio de Choloma, mediante el desarrollo de actividades encaminadas a la atención de Agua y Saneamiento Básico.

No.	DESCRIPCIÓN DEL PROBLEMA	PROYECTO PRIORIZADO	COMUNIDADES BENEFICIADAS	FUENTE DE FINANCIAMIENTO					ORDEN DE PRIORIDAD	OBSERVACION
				APORTE COMUNITARIO			Municipalidad	Otras Instituciones		
				Mano de O.	Económico	Materiales				
1	Falta de agua y deficiente servicio en las comunidades urbanas y rurales del municipio de Choloma.	Construcción, Ampliación y Mejoramiento de Sistemas de Agua Potable.	<p>Ampliación y Mejoramiento: Sector Los Bajos: Montanuela, Ticamaya y La Magnolia.</p> <p>Sector Centro: Col. San Carlos, Col. Jardines del Campo #1, Col. Cocos Sur, Barrio El Chaparro, Col. Prado #1, Col. Prado #2, Barrio San Antonio, Residencial Ciudad Jardín.</p> <p>Sector Norte: Barrio San Antonio, Col. 19 de septiembre, Col. INFOP, Aldea Río Blanquito, Aldea Río Nance, Aldea San José Los Laureles, Barrio Pueblo Nuevo.</p> <p>Sector Sur: Residencial Las Colinas, Col. Éxitos de ANACH #1, Col. López Arrellano, Col. Sinor, Col. San Miguel, Barrio Trincheras, Col. Santa Fe Central, Col. Libertad de ANACH, Col. Inés Carranza Barnica.</p> <p>Sector El Merendón: Aldeas San Marcos del Majaine</p>	Mano de obra no calificada	Contraparte económica de vecinos	Materiales locales	Corporación Municipal Gestión, Comisión de Agua y Saneamiento Básico.	USAID, BCIE, SANAA, FHIS.	1	

7.5.2 PROGRAMA: AGUA Y SANEAMIENTO BÁSICO

OBJETIVO: Mejorar las condiciones de vida de los habitantes de las comunidades del municipio de Choloma, mediante el desarrollo de actividades encaminadas a la atención de Agua y Saneamiento Básico.

No.	DESCRIPCIÓN DEL PROBLEMA	PROYECTO PRIORIZADO	COMUNIDADES BENEFICIADAS	FUENTE DE FINANCIAMIENTO					ORDEN DE PRIORIDAD	OBSERVACION
				APORTE COMUNITARIO			Municipalidad	Otras Instituciones		
				Mano de O.	Económico	Materiales				
2	Falta de un Plan Maestro del Sistema de Alcantarillado Sanitario en el Municipio de Choloma.	Construcción, Reconstrucción, Ampliación de Sistemas de Alcantarillado Sanitario.	<p>Construcción: Sector Los Bajos: Agua Prieta, Monterrey, La Protección, La Bueso, La Danta, La Magnolia.</p> <p>Sector Centro: Col. Sierra Verde, Col. Cocos Sur, Col. La Curva y Reparto San José, Col. Armando Gale #1, Barrio Abajo, Col. Canadá, Barrio El Chaparro, Barrio Primavera, Col. Manantial, Col. Cocos Norte, Col. Mora, Col. Rubí #1, Residencial Ciudad Jardín.</p> <p>Sector Norte: Barrio Concepción, Aldea Río Bijao, Col. Pagan, Barrio San Antonio, Aldea Boquitas y Morales, Aldea Río Blanquito, Col. Ceden, Col. García, Barrio Pueblo Nuevo, Col. Brisas del Chamelecón, Aldea Quebrada Seca.</p> <p>Sector Sur: Col. Fe y Esperanza, Col. Valle de Sulas, Col. San Francisco del Ceibón, Col. Las Colinas, Col. Libertad de ANACH, Col. Las Torres, Col. Armando Gale #2, Col. Edilberto Solano, Col. Godoy, Col. Vista Hermosa,</p>	Mano de obra no calificada	Contraparte económica de vecinos	Materiales locales.	Gestión, Comisión de Agua y Saneamiento Básico.	Universidades del país, USAID, BCIE, SANAA, FHIS.	19	Solicitar Diseño y Estudio de Factibilidad

			Col. Rodolfo Lozano. Sector El Merendón: Aldea Buenos Aires de California, Aldea El Rancho.						
--	--	--	---	--	--	--	--	--	--

7.5.2 PROGRAMA: AGUA Y SANEAMIENTO BÁSICO

OBJETIVO: Mejorar las condiciones de vida de los habitantes de las comunidades del municipio de Choloma, mediante el desarrollo de actividades encaminadas a la atención de Agua y Saneamiento Básico.

No.	DESCRIPCIÓN DEL PROBLEMA	PROYECTO PRIORIZADO	COMUNIDADES BENEFICIADAS	FUENTE DE FINANCIAMIENTO					ORDEN DE PRIORIDAD	OBSERVACION
				APOORTE COMUNITARIO			Municipalidad	Otras Instituciones		
				Mano de O.	Económico	Materiales				
2	Falta de un Plan Maestro del Sistema de Alcantarillado Sanitario en el Municipio de Choloma.	Construcción, Reconstrucción, Ampliación de Sistemas de Alcantarillado Sanitario.	Ampliación: Sector Sur: Col. Sinor, Col. San Miguel, Col. Santa Fe Central, Col. Inés Carranza Barnica, Col. Éxitos de ANACH #1. Reconstrucción: Sector Sur: Col. López Arrellano, Col. Éxitos de ANACH # 1.	Mano de obra no calificada	Contraparte económica de vecinos	Materiales locales.	Gestión, Comisión de Agua y Saneamiento Básico.	Universidades del país, USAID, BCIE, SANAA, FHIS.	19	Solicitar Diseño y Estudio de Factibilidad
3	Insuficiente acondicionamiento de viviendas con instalaciones adecuadas para la eliminación de excretas que provocan contaminación ambiental y proliferación de enfermedades.	Construcción de letrinas	Construcción: Sector de Los Bajos: COPECO BID, Brisas del Norte, Guanacaste, La Protección, Las Garzas y La Magnolia. Sector Norte: Aldea San José Los Laureles. Sector Sur: Aldea La Florida. Sector El Merendón: Aldea San Marcos del Majaine, Aldea María y Planes, Aldea El Chorrerón, Aldea San Francisco de Las Quebradas, Aldea Nueva Ceibita, Aldea Buena Vista El Rancho, Aldea El Tamarindo, Aldea Buenos Aires de California.	Mano de obra no calificada		Materiales locales.	Gestión, Comisión de Agua y Saneamiento Básico.	USAID, BCIE, SANAA, PROSOC, FHIS.	47	
4	Falta de depósito final de los desechos sólidos e implementación del servicio de recolección de basura en el municipio.	Recolección y Tratamiento de Desechos Sólidos.	Sector de Los Bajos: Sector Centro: Col. Sierra Verde, Col. Armando Gale #1, Col. Villa Cecilia, Col. Manantial, Residencial	Mano de obra no calificada	Contraparte económica de vecinos	Materiales locales	Corporación Municipal Gestión, Comisión de Agua y	USAID, BCIE, SANAA, Cooperación Internacional, FHIS, USAID	40	

			Ciudad Jardín.				Saneamiento Básico.			
--	--	--	----------------	--	--	--	---------------------	--	--	--

7.5.3 PROGRAMA: RECURSOS NATURALES Y AMBIENTE

OBJETIVO: Alcanzar un crecimiento socioeconómico y equitativo de las comunidades urbanas y rurales a través del aprovechamiento racional y sostenible de los recursos naturales como agua, bosques y aire, para la protección del medio ambiente apoyado por acciones de concientización y reforestación del municipio de Choloma.

N°	DESCRIPCIÓN DEL PROBLEMA	PROYECTO PRIORIZADO	COMUNIDADES CON EL PROBLEMA	FUENTE DE FINANCIAMIENTO				ORDEN DE PRIORIDAD	OBSERVACIONES	
				APORTE COMUNITARIO			Municipalidad			Otras Instituciones
				Mano de O.	Económico	Materiales				
1	Deforestación de zonas del municipio provocadas por la tala y quema de bosque.	Elaboración de Planes de Manejo y Capacitación sobre Protección del Medio Ambiente.	Sector de Los Bajos: Tibombo. Sector Centro: Col. Los Profesionales, Col. Mora, C.T.V., Mario Ugarte	Mano de obra no calificada		Materiales locales	Corporación Municipal, Comisión de Recursos Naturales y Ambiente	Fundación Vida, PRONADERS, SAG, AFE/ COHDEFOR, USAID.	8	
2	Falta de conocimiento de la población sobre elementos necesarios para la protección del medio ambiente	Programa de Protección de Fuentes de Agua y Bosque.	Sector Sur: Residencial Las Colinas, Col. La Victoria.	Mano de obra no calificada			Corporación Municipal, Comisión de Recursos Naturales y Ambiente	Fundación Vida, PRONADERS, SAG, SERNA, AFE/ COHDEFOR, USAID	5	
3	No existe un programa de contingencia permanente para la prevención – durante – después de una emergencia.	Programa de Mitigación de Desastres Naturales y Gestión de Riesgos.	Todo el Municipio						18	
4	Deforestación de las cuencas hidrográficas	Reforestación Río Choloma y Río Blanquito	Sector Norte, Merendón, Centro, Bajos						6	

7.5.4. PROGRAMA: EDUCACIÓN Y FORMACIÓN CIUDADANA

OBJETIVO: Mejorar la educación en todo el municipio, con suficiente infraestructura, centros de educación preescolar, primario y secundario adecuados y que respondan a las necesidades y demandas de la población para lograr una mayor y mejor formación educativa de los niños, niñas, jóvenes y adultos del Municipio de Choloma.

No.	DESCRIPCIÓN DEL PROBLEMA	PROYECTO PRIORIZADO	COMUNIDADES CON EL PROBLEMA	FUENTE DE FINANCIAMIENTO					ORDEN DE PRIORIDAD	OBSERVACIONES
				APORTE COMUNITARIO			Municipalidad	Otras Instituciones		
				Mano de O.	Económico	Materiales				
1	Falta de instalaciones físicas para atender la demanda del nivel escolar.	Construcción, Ampliación, Edificios Escolares.	<p>Construcción: Kinder: Sector de Los Bajos: Las Delicias, COPECO-BID, Lupo Viejo, Montañuela, Ticamaya, Guanacaste.</p> <p>Sector Centro: Residencial América, Col. El Japón, Col. Canadá, Col. Prado #2, Col. Rubi # 1.</p> <p>Sector Norte: Col. 19 de septiembre, Col. INFOP, Aldea Boquitas y Morales, Col. Ceden.</p> <p>Sector Sur: Col. Éxitos de ANACH #2, Col. Godoy, Col. Las Colinas, Col. Libertad de ANACH, Col. Las Torres, Residencial Las Colinas, Aldea La Florida, Col. Rodolfo Lozano.</p> <p>Sector Merendón: Aldea Las Flores, Aldea el Rancho, Aldea el Barrial</p> <p>Escuelas: Sector de Los Bajos El Porvenir, La Gálvez.</p>	Mano de obra no calificada	Contraparte económica de vecinas y vecinos	Materiales locales	Corporación Municipal y Comisión de Educación y Formación Ciudadana.	Secretaría de Educación, FHIS	2	

			Sector Centro: Col. Sierra Verde, Residencial América, Col. San Carlos, Residencial Europa, Col. Villa Cecilia, Col. Prado #1, Col. Prado #2, Col. Manantial, Col. Rubí #2, Col. El Manantial.							
--	--	--	--	--	--	--	--	--	--	--

7.5.4. PROGRAMA: EDUCACIÓN Y FORMACIÓN CIUDADANA

OBJETIVO: Mejorar la educación en todo el municipio, con suficiente infraestructura, centros de educación preescolar, primario y secundario adecuados y que respondan a las necesidades y demandas de la población para lograr una mayor y mejor formación educativa de los niños, niñas, jóvenes y adultos del Municipio de Choloma.

No.	DESCRIPCIÓN DEL PROBLEMA	PROYECTO PRIORIZADO	COMUNIDADES CON EL PROBLEMA	FUENTE DE FINANCIAMIENTO					ORDEN DE PRIORIDAD	OBSERVACIONES
				APORTE COMUNITARIO			Municipalidad	Otras Instituciones		
				Mano de O.	Económico	Materiales				
1	Falta de instalaciones físicas para atender la demanda del nivel escolar.	Construcción, Ampliación, Edificios Escolares.	<p>Sector Norte: Col. Brisas de Chamelecón, Col. 19 de septiembre, Aldea Boquitas y Morales.</p> <p>Sector Sur: Col. Sinor, Col. Valle de Sula, Col. Godoy, Col. Edilberto Solano, Aldea La Florida, Col. Éxitos de ANACH #1, Col. San Miguel, Col. Armando Gale # 2, Col. Rodolfo Lozano.</p> <p>Sector Merendón: Aldea El Tamarindo, Aldea Buena Vista el Rancho, Aldea Nueva Ceibita y Buenos Aires de California.</p> <p>Centro Básico Técnico: Sector de Los Bajos La Bueso.</p> <p>Sector Norte: Col. García.</p> <p>Sector Sur: Col. Éxitos de ANACH #2, Col. Armando Gale #2.</p> <p>Ampliación de Centro Básico:</p> <p>Sector Sur: Col. Las Torres.</p> <p>Reparación: Kinder: Sector de Los Bajos Monterrey, Banderas, La Gálvez. Sector Norte: Barrio Pueblo Nuevo.</p> <p>Escuela: Sector de Los Bajos:</p>	Mano de obra no calificada	Contraparte económica de vecinas y vecinos	Materiales locales	Corporación Municipal y Comisión de Educación y Formación Ciudadana.	Secretaría de Educación, FHIS	2	

			Jardines del Norte, Montañuela, La Protección, Waller Adentro, La Danta. Sector Centro: Col. Las Lomas, Col. Leones y Anexos, Col. Japón, Col. Bella Vista, Barrio Abajo, Barrio El Centro, Col. Santa Fe, Barrio Primavera, Col. Mora, Barrio San Antonio.							
--	--	--	---	--	--	--	--	--	--	--

7.5.4. PROGRAMA: EDUCACIÓN Y FORMACIÓN CIUDADANA

OBJETIVO: Mejorar la educación en todo el municipio, con suficiente infraestructura, centros de educación preescolar, primario y secundario adecuados y que respondan a las necesidades y demandas de la población para lograr una mayor y mejor formación educativa de los niños, niñas, jóvenes y adultos del Municipio de Choloma.

No.	DESCRIPCIÓN DEL PROBLEMA	PROYECTO PRIORIZADO	COMUNIDADES CON EL PROBLEMA	FUENTE DE FINANCIAMIENTO				ORDEN DE PRIORIDAD	OBSERVACIONES	
				APORTE COMUNITARIO			Municipalidad			Otras Instituciones
				Mano de O.	Económico	Materiales				
1	Falta de instalaciones físicas para atender la demanda del nivel escolar.	Construcción, Ampliación, Edificios Escolares.	Sector Norte: Aldea Río Blanquito. Sector Sur: Col. Fe y Esperanza, Col. Trincheras, Col. Éxitos de ANACH #2, Col. López Arellano, Col. La Victoria, Residencial Las Colinas. Sector Merendón: Aldea el Barrial, Aldea San Isidro, Aldea San Antonio de las Quebradas, Aldea Victoria de Cristales, Aldea el Portillo #2, Aldea San Marcos del Majaine, Aldea María y Planes. Sector Centro: Barrio Abajo, C.T.V., Mario Ugarte. Cocinas Escolares: Sector de los Bajos: Las Delicias. Sector Centro: Instituto Oficial Cristo Rey. Construcción de Bibliotecas Municipales y Escolares: Sector de Los Bajos: La Gálvez. Sector Centro: Barrio Abajo, C.T.V., Mario Ugarte.	Mano de obra no calificada	Contraparte económica de vecinas y vecinos	Materiales locales	Corporación Municipal y Comisión de Educación y Formación Ciudadana.	Secretaría de Educación, FHIS	2	
2	Falta de centros de capacitación para la formación de mano de	Construcción de Centros de Capacitación y de formación técnica.	Sector Norte: Río Bijao. Sector Sur: Residencial Las Colinas, Col. López Arellano.	Mano de obra no calificada	Contraparte económica de vecinas	Materiales locales	Corporación Municipal y Comisión de	Secretaría de Educación, FHIS	20	

	obra calificada.		Construcción Centro de Capacitación a la Mujer: Sector Sur: Aldea La Florida.		y vecinos		Educación y Formación Ciudadana.			
--	------------------	--	---	--	-----------	--	----------------------------------	--	--	--

7.5.4. PROGRAMA: EDUCACIÓN Y FORMACIÓN CIUDADANA

OBJETIVO: Mejorar la educación en todo el municipio, con suficiente infraestructura, centros de educación preescolar, primario y secundario adecuados y que respondan a las necesidades y demandas de la población para lograr una mayor y mejor formación educativa de los niños, niñas, jóvenes y adultos del Municipio de Choloma.

No.	DESCRIPCIÓN DEL PROBLEMA	PROYECTO PRIORIZADO	COMUNIDADES CON EL PROBLEMA	FUENTE DE FINANCIAMIENTO					ORDEN DE PRIORIDAD	OBSERVACIONES
				APORTE COMUNITARIO			Municipalidad	Otras Instituciones		
				Mano de O.	Económico	Materiales				
3	Déficit de maestros en las Escuelas y Kinderes del municipio de Choloma	Apertura de Plazas para Maestros.	Apertura: Sector de Los Bajos: Las Delicias, Aldea El Guanacaste, Poza del Riel, La Magnolia. Sector Centro: Col. San Carlos. Sector Sur: Col. Armando Gale #2.	Mano de obra no calificada	Contraparte económica de vecinas y vecinos	Materiales locales	Corporación Municipal y Comisión de Educación y Formación Ciudadana.	Secretaría de Educación, FHIS	3	
4	Centros educativos con insuficiente mobiliario y material didáctico para mejorar la calidad de la enseñanza.	Equipamiento de Mobiliario Escolar y Material Didáctico.	Equipamiento de Mobiliario: Sector de Los Bajos: La Gálvez Equipamiento de Mobiliario: Sector Centro: Col. Japón, Col. Bella Vista, Col. Santa Fe, Col. Mora.		Contraparte económica de vecinas y vecinos		Corporación Municipal y Comisión de Educación y Formación Ciudadana.	Secretaría de Educación	4	

7.5.5 PROGRAMA: INFRAESTRUCTURA

OBJETIVO: Mejorar la infraestructura vial y básica de las comunidades del sector urbano y rural a través de la participación comunitaria de los diferentes sectores de la sociedad civil organizada aprovechando los recursos y mano de obra local para el mayor bienestar social y económico de las comunidades.

N°	DESCRIPCIÓN DEL PROBLEMA	PROYECTO PRIORIZADO	COMUNIDADES BENEFICIADAS	FUENTE DE FINANCIAMIENTO					ORDEN DE PRIORIDAD	OBSERVACION
				APORTE COMUNITARIO			Municipalidad	Otras Instituciones		
				Mano de O.	Económico	Materiales				
1	Carencia de un sistema de drenaje de aguas lluvias lo provoca inaccesibilidad a las comunidades, porque las vías de comunicación se inundan.	Construcción de Alcantarillado Pluvial, Cunetas y Cajas Puentes.	<p>Sector de Los Bajos: La Magnolia, Poza del Riel, Aldea Waller Adentro, Monterrey, Tibombo, La Lechuga, Protección y Montañuela.</p> <p>Sector Centro: Col. Monte Hebron, Col. Jardines Del Campo, Col. Japón, Barrio El Chaparro.</p> <p>Sector Norte: Aldea Río Blanquito, Aldea Río Nance, Barrio Pueblo Nuevo.</p> <p>Sector Sur: Col. Las Torres, Col. Victoria, Col. Valle de Sula.</p> <p>Cunetas y Cajas Puentes: Sector Sur: Col. Sinor, Col. Fe y Esperanza, Col. San Miguel, Barrio Trincheras, Col. Santa Fe Central, Col. López. Arellano, Col. Armando Gale #2, Col. Valle de Sula.</p> <p>Sector El Merendón: Aldea El Rancho,</p>	Mano de obra no calificada.	Contraparte económica de vecinos		Corporación Municipal y Comisión de Infraestructura	ENEE, Congreso Nacional	38	

			Aldea El Chorrerón							
2	Falta de acceso a las comunidades e ineficiente servicio para el mantenimiento de las vías de comunicación tanto pavimentadas como no pavimentadas.	Apertura, Reparación, Mantenimiento y Pavimentación de Carreteras.	Apertura: Sector Los Bajos: La Lechuga, La Venta, Poza del Riel, La Protección, COPECO-BID, Las Garzas, La Magnolia. Sector Norte: San Francisco, Col. Brisas de Chamelecón, Aldea Quebrada Seca, Barrio Concepción. Apertura de Calle: Sector Sur: Col San Francisco del Ceibón, Col. Vista Hermosa.	Mano de obra no calificada.	Contraparte económica de vecinos	Materiales Locales	Corporación Municipal y Comisión de Infraestructura		31	

PROGRAMA: INFRAESTRUCTURA

OBJETIVO: Mejorar la infraestructura vial y básica de las comunidades del sector urbano y rural a través de la participación comunitaria de los diferentes sectores de la sociedad civil organizada aprovechando los recursos y mano de obra local para el mayor bienestar social y económico de las comunidades.

N°	DESCRIPCIÓN DEL PROBLEMA	PROYECTO PRIORIZADO	COMUNIDADES BENEFICIADAS	FUENTE DE FINANCIAMIENTO					ORDEN DE PRIORIDAD	OBSERVACION
				APORTE COMUNITARIO			Municipalidad	Otras Instituciones		
				Mano de O.	Económico	Materiales				
2	Falta de acceso a las comunidades e ineficiente servicio para el mantenimiento de las vías de comunicación tanto pavimentadas como no pavimentadas.	Apertura, Reparación, Mantenimiento y Pavimentación de Carreteras	Reparación y Mantenimiento de Carreteras: Sector de Los Bajos: El Porvenir, Brisas del Norte, Guanacaste, El Higüero, Lupo Viejo, Las Garzas, Montañuela, Monterrey, Waller Adentro, La Protección, Tibombo, Aldea Banderas, Pozo del Riel, Ticamaya, La Magnolia. Sector Centro: Residencial América, Col. Cocos Sur, Col Curva, Reparto San José, Col. Armando Gale #1, Col. Santa Fe, Barrio Primavera, Col. Villa Cecilia, Col. Prado #1, Col. Prado #2, Col. Cocos Norte, Barrio San Antonio, Col. Rubí #1,	Mano de obra no calificada.	Contraparte económica de vecinos		Corporación Municipal y Comisión de Infraestructura	ENEE, Congreso Nacional	31	

			<p>Col. Rubí #2, Col. Bellavista.</p> <p>Sector Norte: Aldea Quebrada Seca, Aldea Río Bijao, Col. Pagan, Col. 19 de septiembre, Aldea Boquitas y Morales, Col. Ceden, Col. 11 de abril, Aldea Río Nance, Col. García, Aldea San José Los Laureles, Barrio Pueblo Nuevo, Barrio Concepción.</p> <p>Sector Sur: Col. Santa Fe Central, Col. Godoy, Col. Libertad de ANACH, Col. Las Torres, Col. Éxitos de ANACH #2, Col. Sinor, Aldea La Florida, Col. Fe y Esperanza, Col. San Miguel, Barrio Trincheras, Armando Gale #2.</p>						
--	--	--	--	--	--	--	--	--	--

PROGRAMA: INFRAESTRUCTURA

OBJETIVO: Mejorar la infraestructura vial y básica de las comunidades del sector urbano y rural a través de la participación comunitaria de los diferentes sectores de la sociedad civil organizada aprovechando los recursos y mano de obra local para el mayor bienestar social y económico de las comunidades.

N°	DESCRIPCIÓN DEL PROBLEMA	PROYECTO PRIORIZADO	COMUNIDADES BENEFICIADAS	FUENTE DE FINANCIAMIENTO				ORDEN DE PRIORIDAD	OBSERVACIONES	
				APORTE COMUNITARIO			Municipalidad			Otras Instituciones
				Mano de O.	Económico	Materiales				
2	Falta de acceso a las comunidades e ineficiente servicio para el mantenimiento de las vías de comunicación tanto pavimentadas como no pavimentadas.	Apertura, Reparación, Mantenimiento y Pavimentación de Carreteras	<p>Sector Merendón: Aldea San Isidro, Aldea Santa Marta, Aldea María y Planes, Aldea Buena Vista el Rancho, Aldea San Antonio de las Quebradas, Aldea el Tamarindo, Aldea el Portillo #2, Aldea Las Flores, Aldea El Barrial, Aldea Victoria de Cristales, Aldea Nueva Ceibita, Aldea El Chorrerón, Aldea Buenos Aires de California.</p> <p>Pavimentación: Sector Los Bajos: Agua Prieta, Monterrey y Waller Adentro.</p> <p>Sector Centro: Col. Monte Hebron, Col. Los Profesionales, Col. Jardines Del</p>	Mano de obra no calificada.	Contraparte económica de vecinos		<p>Corporación Municipal y Comisión de Infraestructura</p>	ENEE, Congreso Nacional	31	

			<p>Campo #2, Col. Las Lomas, Col. Leones y Anexos, Residencial Europa, Col. Adhe, Col. Bella Vista, Barrio El Chaparro, Col. Manantial, Barrio El Banco, Col. Mora, C.T.V., Mario Ugarte.</p> <p>Sector Norte: Col. San Francisco.</p> <p>Sector Sur: Col. Las Colinas, Col. López Arellano, Col. Victoria, Col. Vista Hermosa.</p> <p>Sector Merendón: Aldea La Nueva Jutosa,</p>						
--	--	--	---	--	--	--	--	--	--

PROGRAMA: INFRAESTRUCTURA

OBJETIVO: Mejorar la infraestructura vial y básica de las comunidades del sector urbano y rural a través de la participación comunitaria de los diferentes sectores de la sociedad civil organizada aprovechando los recursos y mano de obra local para el mayor bienestar social y económico de las comunidades.

N°	DESCRIPCIÓN DEL PROBLEMA	PROYECTO PRIORIZADO	COMUNIDADES BENEFICIADAS	FUENTE DE FINANCIAMIENTO					ORDEN DE PRIORIDAD	OBSERVACION
				APORTE COMUNITARIO			Municipalidad	Otras Instituciones		
				Mano de O.	Económico	Materiales				
3	Escaso servicio de energía eléctrica y falta de acceso al mismo.	Instalación, Ampliación y Mejoramiento de Sistemas de Energía Eléctrica.	<p>Instalación: Sector de Los Bajos: La Gálvez, Lupo Viejo, Banderas, Poza del Riel, Las Garzas, Tibombo, La Danta, La Magnolia, Guanacaste.</p> <p>Sector Norte: Col. San Francisco.</p> <p>Sector Sur: Aldea La Florida, Col. San Francisco del Ceibón, Col. Las Torres, Col. Valle de Sula, Col. Rodolfo Lozano.</p> <p>Sector Merendón: Aldea San Isidro, Aldea Victoria de Cristales, Aldea Santa Marta.</p> <p>Ampliación y Mejoramiento:</p> <p>Sector de Los Bajos: El Porvenir, Las</p>	Mano de obra no calificada.	Contraparte económica de vecinos	Materiales Locales	Corporación Municipal y Comisión de Infraestructura		32	

			<p>Delicias, Ticamaya, Banderas, Jardines del Norte, La Fúnez, La Magnolia, La Gálvez, Las Garzas y Tibombo.</p> <p>Sector Centro: Col. Sierra Verde, Residencial América, Col. Cocos Sur, Residencial Europa, Col. Curva y Reparto San José, Col. Japón, Barrio El Banco, Col. Cocos Norte, Barrio San Antonio, Col. Rubí #1, Instituto Oficial Cristo Rey, Residencial Ciudad Jardín, Col. Monte Hebron.</p> <p>Sector Norte: Col. Brisas de Chamelecón, Col. Pagan, Aldea Quebrada Seca, Barrio Concepción, Barrio San Antonio, Col. 19 de septiembre, Col. INFOP, Aldea Boquitas y Morales, Aldea Río Blanquito, Col. Ceden, Col. García, Aldea San José Los Laureles, Barrio Pueblo Nuevo.</p> <p>Sector Sur: Col. Sinor, Col. Éxitos de ANACH #2, Col. Valle de Sula, Col. Vista Hermosa, Col. Godoy, Col. Libertad de ANACH.</p> <p>Sector Merendón: Aldea el Barrial y Aldea el Rancho</p>						
--	--	--	--	--	--	--	--	--	--

PROGRAMA: INFRAESTRUCTURA

OBJETIVO: Mejorar la infraestructura vial y básica de las comunidades del sector urbano y rural a través de la participación comunitaria de los diferentes sectores de la sociedad civil organizada aprovechando los recursos y mano de obra local para el mayor bienestar social y económico de las comunidades.

N°	DESCRIPCIÓN DEL PROBLEMA	PROYECTO PRIORIZADO	COMUNIDADES BENEFICIADAS	FUENTE DE FINANCIAMIENTO					ORDEN DE PRIORIDAD	OBSERVACIONES
				APORTE COMUNITARIO			Municipalidad	Otras Instituciones		
				Mano de O.	Económico	Materiales				
4	Falta de puentes vehiculares, peatonales y vados que faciliten el acceso vial.	Construcción y Reparación de Puentes y Vados.	<p>Construcción de Puentes:</p> <p>Sector de los Bajos: Vehiculares: La Venta, La Protección, Waller Adentro, Montañuela, Lupo Viejo.</p> <p>Sector Centro: Col. Sierra Verde, Col. Cocos Sur, Col. Canadá, Col. Prado #1, Barrio San Antonio, Las Lomas.</p> <p>Sector Norte: Barrio Concepción, Col.</p>	Mano de obra calificada.	Contraparte económica de vecinos	Materiales Locales	Corporación Municipal y Comisión de Infraestructura		33	

			<p>Pagan, Barrio San Antonio, Col. INFOP, Aldea Boquitas y Morales, Col. 11 de abril, Aldea San José Los Laureles.</p> <p>Sector Sur: Col. San Francisco del Ceibón, Col. Edilberto Zolano</p> <p>Sector Merendón: Aldea El Portillo #2, Aldea La Jutosa y Aldea El Ocotillo Occidental</p> <p>Peatonal: Sector de Los Bajos: Las Garzas.</p> <p>Sector Sur: Col Victoria, Col. Santa Fe Central, Residencial Las Colinas, Col. Éxitos de ANACH #1, Col. López Arrellano, Col. San Miguel.</p> <p>Vado: Sector de los Bajos: Tibombo, La Protección.</p> <p>Sector Centro: Col. Jardines del Campo #2.</p>						
--	--	--	--	--	--	--	--	--	--

7.5.5 PROGRAMA: INFRAESTRUCTURA

OBJETIVO: Mejorar la infraestructura vial y básica de las comunidades del sector urbano y rural a través de la participación comunitaria de los diferentes sectores de la sociedad civil organizada aprovechando los recursos y mano de obra local para el mayor bienestar social y económico de las comunidades.

N°	DESCRIPCIÓN DEL PROBLEMA	PROYECTO PRIORIZADO	COMUNIDADES CON EL PROBLEMA	FUENTE DE FINANCIAMIENTO					ORDEN DE PRIORIDAD	OBSERVACIONES
				APORTE COMUNITARIO			Municipalidad	Otras Instituciones		
				Mano de O.	Económico	Materiales				
5	Falta de infraestructura para la protección contra inundaciones.	Construcción de Bordo, Canalizado, Enchapado de Río y Dragado de Canal	Sector de los Bajos: La Danta. Canalizado y Enchapado de Río Choloma (2 Kms.): Sector El Merendón: Aldea Ocotillo Occidental Dragado del Río Chamelecon: Sector de Los Bajos: De Banderas a Montañuela.	Mano de obra no calificada	Contraparte económica de vecinos	Material local	Corporación Municipal y Comisión de Infraestructura	SOPTRAVI, Fondo Vial, USAID, BCIE	17	
6	Falta de condiciones adecuadas para la realización de las	Construcción, Reparación y Mantenimiento de Centros Comunales.	Construcción: Sector de Los Bajos: Agua Prieta, Lupo Viejo, Poza del Riel, Brisas del Norte, Waller Adentro,	Mano de obra no calificada	Contraparte económica de vecinos	Material local	Corporación Municipal y Comisión de	SOPTRAVI, Fondo Vial, USAID, BCIE	36	

	reuniones y capacitaciones comunales.		Monterrey, La Gálvez, Ticamaya, Tibombo, Protección, Las Delicias y Banderas. Sector Centro: Col. Lomas, Col. Rubí #2, Col. Leones y Anexos, Col. Adhe, Col. Japón. Sector Norte: Barrio Concepción, Aldea Río Bijao, Col. INFOP, Aldea Río Nance, San Francisco. Sector Sur: Aldea La Florida, Col. Éxitos de ANACH #2, Col. Edilberto Solano, Col. Armando Gale #2, Col. Las Torres. Sector Merendón: Aldea el Portillo #2, Aldea el Rancho, Aldea San Isidro, Aldea Buenos Aires de California Reparación y Mantenimiento: Sector de Los Bajos: Tibombo, Montañuela. Sector Norte: Col. Ceden, Barrio Pueblo Nuevo. Sector Sur: Col. Éxitos de ANACH #1.				Infraestructura.			
7	Falta de lugares adecuados para atender a la población en caso de un desastre natural.	Construcción de Albergues (Lugares de refugio).	Sector de Los Bajos: La Bueso, El Higüero, La Gálvez.	Mano de obra no calificada	Contraparte económica de vecinos	Material local	Corporación Municipal y Comisión de Infraestructura.		39	

7.5.6 PROGRAMA: INFRAESTRUCTURA

OBJETIVO: Mejorar la infraestructura vial y básica de las comunidades del sector urbano y rural a través de la participación comunitaria de los diferentes sectores de la sociedad civil organizada aprovechando los recursos y mano de obra local para el mayor bienestar social y económico de las comunidades.

N°	DESCRIPCIÓN DEL PROBLEMA	PROYECTO PRIORIZADO	COMUNIDADES CON EL PROBLEMA	FUENTE DE FINANCIAMIENTO					ORDEN DE PRIORIDAD	OBSERVACIONES
				APORTE COMUNITARIO			Municipalidad	Otras Instituciones		
				Mano de O.	Económico	Materiales				
8	Escasez y falta de mantenimiento de cementerios	Construcción y Reparación de Cementerios.	Construcción: Sector de Los Bajos: Poza del Riel, Waller Adentro, Monterrey, Ticamaya, Protección, Banderas. Sector Norte: Aldea Río Bijao.	Mano de obra no calificada	Contraparte económica de vecinos	Material local	Corporación Municipal y Comisión de Infraestructura	SOPTRAVI, Fondo Vial, USAID, BCIE	49	

			Sector Sur: Col. Victoria. Cercas: Sector Los Bajos: El Higüero.							
--	--	--	---	--	--	--	--	--	--	--

7.5.6 PROGRAMA: PRODUCCIÓN AGRÍCOLA, GENERACIÓN DE INGRESOS Y EMPLEO

OBJETIVO: Mejorar el ingreso de las familias urbanas y rurales del Municipio de Choloma, mediante la creación de microempresas comunitarias, que generen empleo, creando mercados más atractivos para la venta de productos artesanales y agropecuarios, con mano de obra calificada que contribuyan a la reducción de la pobreza y a la generación de oportunidades para todos los vecinos y vecinas.

N°	DESCRIPCIÓN DEL PROBLEMA	PROYECTO PRIORIZADO	COMUNIDADES CON EL PROBLEMA	FUENTE DE FINANCIAMIENTO					ORDEN DE PRIORIDAD	OBSERVACION
				APORTE COMUNITARIO			Municipalidad	Otras Instituciones		
				Mano de O.	Económico	Materiales				
1	Carencia de sistemas de capacitación, y financiamiento a la micro y mediana empresa.	Asistencia Técnica y Financiera para Micro y mediana empresa y redes de comercialización de productos.	Sector de Los Bajos: Sector Centro: Colonia Jardines del Campo #2, C.T.V., Mario Ugarte, Instituto Oficial	Material Local			Corporación Municipal, Comisión de Producción Agrícola, Generación de Ingresos y	Fundación Vida, PRONADERS, SAG, SERNA, AFE/ COHDEFOR, BANADESA, USAID	15	

4	Falta de incentivos para la producción agrícola y ganadera.	Reactivación del Sector Agricultura y Ganadería	Sector Sector Bajos, Norte y Merendón	Material Local			Corporación Municipal, Comisión de Producción Agrícola, Generación de Ingresos y Empleo.	Fundación Vida, PRONADERS, SAG, SERNA, AFE/ COHDEFOR, BANADESA, USAID	14	
5	No existe equidad en la contratación de personal en el ambiente laboral.	Igualdad de Oportunidades Laborales para Jóvenes y Adultos	Todo el Municipio						13	

7.5.7. PROGRAMA: TURISMO, RECREACIÓN Y BIENESTAR CIUDADANO

OBJETIVO: Fomentar el bienestar social de los ciudadanos a través de la creación de áreas de esparcimiento que contribuyan a fortalecer el rubro turismo con fines económicos y que contribuyan a la recreación de propios y extraños.

N°	DESCRIPCIÓN DEL PROBLEMA	PROYECTO PRIORIZADO	COMUNIDADES CON EL PROBLEMA	FUENTE DE FINANCIAMIENTO					ORDEN DE PRIORIDAD	OBSERVACION
				APORTE COMUNITARIO			Municipalidad	Otras Instituciones		
				Mano de O.	Económico	Materiales				
1	Falta de instalaciones de recreación y esparcimiento para jóvenes y adultos.	Construcción y Mejoramiento de Canchas Deportivas de Usos Múltiples.	Construcción: Cancha de Fútbol: Sector de Los Bajos:	Mano de obra no calificada		Materiales Locales	Corporación Municipal y Comisión de	FHIS, Secretaría de Cultura, Artes	34	

			<p>La Venta, Waller Adentro, Agua Prieta, Guanacaste, La Magnolia y Lupo Viejo.</p> <p>Sector Centro: Col. Los Profesionales, Residencial América, Col. San Carlos, Col. Jardines Del Campo #1, Col. Villa Cecilia, Col. Manantial, Barrio San Antonio.</p> <p>Sector Norte: Col. Brisas de Chamelecón, Barrio Concepción, Col. INFOP, Barrio Pueblo Nuevo.</p> <p>Sector Sur: Col. Santa Fe Central</p> <p>Sector Merendón: Aldea San Marcos del Majaine, Aldea El Barrial.</p> <p>Mejoramiento de Canchas de Fútbol: Armando Gale #2.</p> <p>Cancha de Usos Múltiples: Sector de Los Bajos: La Venta, Brisas del Norte.</p>				Turismo Recreación y Bienestar Ciudadano	y Deportes, USAID		
--	--	--	---	--	--	--	---	-------------------	--	--

PROGRAMA: TURISMO, RECREACIÓN Y BIENESTAR CIUDADANO

OBJETIVO: Fomentar el bienestar social de los ciudadanos a través de la creación de áreas de esparcimiento que contribuyan a fortalecer el rubro turismo con fines económicos y que contribuyan a la recreación de propios y extraños.

N°	DESCRIPCIÓN DEL PROBLEMA	PROYECTO PRIORIZADO	COMUNIDADES CON EL PROBLEMA	FUENTE DE FINANCIAMIENTO					ORDEN DE PRIORIDAD	OBSERVACION
				APORTE COMUNITARIO			Municipalidad	Otras Instituciones		
				Mano de O.	Económico	Materiales				
1	Falta de instalaciones de recreación y esparcimiento para jóvenes y adultos.	Construcción y Mejoramiento de Canchas Deportivas de Usos Múltiples.	Sector Centro: Col. Monte Hebron, Col. Jardines Del Campo #2, Residencial	Mano de obra no calificada		Materiales Locales	Corporación Municipal y Comisión de Turismo	FHIS, Secretaría de Cultura, Artes y Deportes,	34	

			<p>América, Col. Lomas, Col. Leones y Anexos, Residencial Europa, Col. Curva y Reparto San José, Col. Armando Gale #1, Col. Canadá, Barrio El Banco, Col. Rubí #2, C.T.V., Mario Ugarte.</p> <p>Sector Sur: Barrio Trincheras, Col. Las Torres, Residencial Las Colinas, Col. Armando Gale #2.</p> <p>Vestidores para Canchas de Fútbol y de Usos Múltiples: Sector de Los Bajos: Montañuela.</p>				Recreación y Bienestar Ciudadano	USAID		
2	No existen parques infantiles adecuados y acondicionados para la recreación de los niños y niñas.	Construcción de Parques Infantiles.	Sector de Los Bajos: La Venta, Brisas del Norte, La Bueso.						48	
3	Faltas de centros de atención para los Adultos Mayores y la Mujer.	Centros de Atención para las Personas de la Tercera Edad y la Mujer.	Sector Centro: Col. Monte Hebron, Col. Los Profesionales. Sector Sur: Col. Éxitos de ANACH #2.						22	
4	Servicio telefónico insuficiente para atender demanda.	Instalación de teléfonos Comunitarios y domiciliarios.	Sector de Los Bajos: El Higüerito, La Gálvez. Sector Centro: Col. Monte Hebron, Col. Los Profesionales, Col. Jardines Del Campo #1, Col. Jardines del Campo #2,						35	

PROGRAMA: TURISMO, RECREACIÓN Y BIENESTAR CIUDADANO

OBJETIVO: Fomentar el bienestar social de los ciudadanos a través de la creación de áreas de esparcimiento que contribuyan a fortalecer el rubro turismo con fines económicos y que contribuyan a la recreación de propios y extraños.

N°	DESCRIPCIÓN DEL PROBLEMA	PROYECTO PRIORIZADO	COMUNIDADES CON EL PROBLEMA	FUENTE DE FINANCIAMIENTO	ORDEN DE PRIORIDAD	OBSERVACION
----	--------------------------	---------------------	-----------------------------	--------------------------	--------------------	-------------

				APORTE COMUNITARIO			Municipalidad	Otras Instituciones		
				Mano de O.	Económico	Materiales				
1	Servicio telefónico insuficiente para atender demanda.	Instalación de teléfonos Comunitarios y domiciliarios.	Col. San Carlos, Residencial Europa, Col. Armando Gale #1, Col. Villa Cecilia, Col. Manantial, Col. Rubí #2, C.T.V., Mario Ugarte, Colonia Las Lomas, Col. Leones y Anexos, Col. Rubí # 1. Sector Norte: Aldea Río Nance, Aldea San José Los Laureles, Col. INFOP. Sector Sur: Col. Godoy, Col. Las Colinas, Col. Las Torres, Residencial Las Colinas, Col. Valle de Sula. Sector Merendón: Aldea El Ocotillo Occidental Ampliación: Sector Sur: Col. Sinor, Barrio Trincheras, Col. Santa Fe Central	Mano de obra no calificada		Materiales Locales	Corporación Municipal y Comisión de Turismo Recreación y Bienestar Ciudadano	FHIS, Secretaría de Cultura, Artes y Deportes, USAID	35	

7.5.7. PROGRAMA: TURISMO, RECREACIÓN Y BIENESTAR CIUDADANO

OBJETIVO: Fomentar el bienestar social de los ciudadanos a través de la creación de áreas de esparcimiento que contribuyan a fortalecer el rubro turismo con fines económicos y que contribuyan a la recreación de propios y extraños.

N°	DESCRIPCIÓN DEL PROBLEMA	PROYECTO PRIORIZADO	COMUNIDADES CON EL PROBLEMA	FUENTE DE FINANCIAMIENTO	ORDEN DE PRIORIDAD
----	--------------------------	---------------------	-----------------------------	--------------------------	--------------------

				APORTE COMUNITARIO			Municipalidad	Otras Instituciones		OBSERVACION
				Mano de O.	Económico	Materiales				
2	Falta de aprovechamiento de los recursos turísticos con que cuenta el municipio.	Promoción del Ecoturismo	Sector El Merendón: Aldea El Ocotillo Occidental.						42	
3	Carencia de centros y programas para la asistencia social para la niñez y la juventud.	Construcción de Comedor Infantil y Centros de Cuidados Infantiles y Casa de La Juventud.	Comedor Infantil: Sector Sur: Aldea La Florida. Centro de Cuidados Infantiles: Sector Sur: Residencial Las Colinas, Col. Armando Gale #2, Col. La Victoria.	Mano de obra no calificada		Materiales Locales	Corporación Municipal y Comisión de Turismo y Recreación y Bienestar Ciudadano	Programa de Asignación Familiar	26	
4	Falta de centros de rehabilitación e integración social para jóvenes.	Centro Pedagógico de Reinserción de jóvenes	Todo el Municipio						27	
5	Falta de programas de promoción para el rescate de nuestros valores y costumbres.	Fortalecer y Restablecer las Costumbres y Valores Tradicionales	Todo el Municipio						12	
	Falta de organización de grupo social de adulto mayor	Asociación de Personas de la Tercera Edad y Construcción de Centro Social	Sector Sur: Residencial Las Colinas						28	

7.5.8 PROGRAMA: SEGURIDAD CIUDADANA

OBJETIVO: Proteger la vida de los habitantes a través de acciones de seguridad conjuntas entre autoridades

locales y ciudadanos orientadas a garantizar los recursos y bienes de las personas para obtener la tranquilidad y convivencia de los vecinos del municipio.

N°	DESCRIPCIÓN DEL PROBLEMA	PROYECTO PRIORIZADO	COMUNIDADES CON EL PROBLEMA	FUENTE DE FINANCIAMIENTO					ORDEN DE PRIORIDAD	OBSERVACIONES
				APORTE COMUNITARIO			Municipalidad	Otras Instituciones		
				Mano de O.	Económico	Materiales				
1	Falta de presencia policial en comunidades rurales y urbanas existiendo inseguridad en los vecinos y vecinas del municipio.	Construcción de Postas Policiales y Posta Departamental de Seguridad.	Construcción: Sector de Los Bajos: El Higüero. Sector Sur: Col. Santa Fe Central, Col. Armando Gale #2, Col. Edilberto Zolano			Materiales Locales	Corporación Municipal, Comisión de Seguridad Ciudadana	Secretaría de Seguridad y Policía Nacional Preventiva	24	
2	Falta de participación de la sociedad civil en la prevención de actos delictivos.	Formación y Capacitación de Comités de Seguridad Ciudadana.	Sector Centro: Col. Los Profesionales, Residencial América, Col. Cocos Sur, Col. Rubí #2. Sector Sur: Col. Godoy.				Fundación Vida, PRONADERS, SAG, SERNA, AFE/ COHDEFOR, BANADESA, USAID, FINCA	Secretaría de Seguridad y Policía Nacional Preventiva	23	
3	Falta de oficinas judiciales para la aplicación de las Leyes.	Creación de Juzgado de Letras Seccional: Ministerio Público, Fiscalía y Oficina Regional del Ministerio del Trabajo	Todo el Municipio						21	

7.5.9 PROGRAMA DE PARTICIPACIÓN CIUDADANA

OBJETIVO: Lograr que los ciudadanas y ciudadanos participen en los distintos espacios y mecanismos de participación, forma activa, consciente y responsable en la toma de decisiones del gobierno local, para encontrar solución en forma mancomunada a los problemas del municipio.

N°	DESCRIPCIÓN DEL PROBLEMA	PROYECTO PRIORIZADO	COMUNIDADES CON EL PROBLEMA	FUENTE DE FINANCIAMIENTO					ORDEN DE PRIORIDAD	OBSERVACIONES
				APORTE COMUNITARIO			Municipalidad	Otras Instituciones		
				Mano de O.	Económico	Materiales				
1	<p>Falta de apoyo para la realización de Cabildos Abiertos.</p> <p>Falta de capacitación a los líderes de las organizaciones comunitarias</p> <p>Debilidades de coordinación entre el Comisionado Municipal, Sociedad Civil y Corporación Municipal.</p> <p>Falta de organizaciones comunitarias que especialicen su trabajo voluntario hacia la transparencia y rendición de cuentas.</p>	<p>Programa de Participación Ciudadana</p> <ul style="list-style-type: none"> • Apoyar a la Municipalidad en la Programación y Realización de los Cabildos Abiertos. • Capacitación a Líderes Comunitarios. • Coordinación con el Comisionado Municipal • Red de Contralores Sociales Comunitarios • Programa de Participación de la Mujer en el desarrollo del municipio. 	Municipalidad de Choloma				Corporación Municipal y Comisión de Participación Ciudadana	Comisionado Nacional de los Derechos Humanos, FUNDEMUN	37	

7.5.10 PROGRAMA DE VIVIENDA

OBJETIVO: Mejorar las condiciones físicas de las viviendas, a las familias más pobres del municipio, mediante el involucramiento de los beneficiarios en el acarreo de materiales y construcción de las casas, aprovechando los recursos humanos y materiales locales existentes en el municipio de Choloma.

N°	DESCRIPCIÓN DEL PROBLEMA	PROYECTO PRIORIZADO	COMUNIDADES CON EL PROBLEMA	FUENTE DE FINANCIAMIENTO					ORDEN DE PRIORIDAD	OBSERVACIONES
				APORTE COMUNITARIO			Municipalidad	Otras Instituciones		
				Mano de O.	Económico	Materiales				
1	Falta de programas que financien proyectos habitacionales a bajo costo.	Construcción y Mejoramiento de Viviendas.	Construcción: Sector de Los Bajos: Guanacaste, La Fúnez, El Higüero, Waller Adentro, La Bueso, La Gálvez, La Magnolia. Sector Centro: Col. Armando Gale #1. Sector Merendón: Aldea San Antonio de las Quebradas, Aldea Buena Vista el Rancho Mejoramiento: Sector de Los Bajos: COPECO-BID, La Bueso, La Magnolia. Sector Sur: Sector Merendón: Aldea el Rancho, Aldea Victoria de Cristales, Aldea Maria y Planes, Aldea El Chorrerón, Aldea San Antonio de las Quebradas, Aldea Buena Vista el Rancho.	Mano de obra no calificada		Materiales locales	Corporación Municipal y Comisión de Participación Ciudadana	FONAPROVI, ECOVIDE	7	

7.5.11 PROGRAMA DE ORDENAMIENTO TERRITORIAL

OBJETIVO: Definir los límites territoriales que según las leyes del país, le corresponden al Municipio de Choloma y que se establezca el orden de sus aldeas y caseríos.

N°	DESCRIPCIÓN DEL PROBLEMA	PROYECTO PRIORIZADO	COMUNIDADES CON EL PROBLEMA	FUENTE DE FINANCIAMIENTO					ORDEN DE PRIORIDAD	OBSERVACIONES
				APORTE COMUNITARIO			Municipalidad	Otras Instituciones		
				Mano de O.	Económico	Materiales				
1	Falta de un estudio de ordenamiento y desarrollo físico en el municipio.	Ordenamiento Territorial	Municipio de Choloma				Corporación Municipal y Comisión de Ordenamiento Territorial	Secretaría de Gobernación y Justicia,	16	
2	Falta de un estudio y aplicación para la tenencia de la tierra.	Legalización de Tierra.	Sector de Los Bajos: Col. Brisas del Norte y Los Caraos Sector Centro: Sector Norte: Barrio San Antonio.				Corporación Municipal y Comisión de Ordenamiento Territorial	Secretaría de Gobernación y Justicia, Ministerio de Relaciones Exteriores	11	

7.6. PLANES DE TRABAJO DE COMISIONES

**PLAN DE ACCIÓN DE LA COMISIÓN DE SALUD Y NUTRICIÓN
MUNICIPIO DE CHOLOMA, DEPARTAMENTO DE CORTÉS**

¿QUÉ?	¿CÓMO?	¿DÓNDE?	¿QUIENES?	¿CUÁNDO?	¿CUÁNTO?
Construcción, Reparación de Centros de Salud, con Equipo de Laboratorio y Maternidad.	Investigar en la Secretaría de Salud el procedimiento a seguir para la construcción y reparación de Centros de Salud.	Secretaría de Salud Pública	Corporación Municipal, Comisión de Salud y Nutrición, Secretaría de Salud, Personal Voluntario de Salud OMS/OPS.	Enero 2004	L.1,000.00
	Adquisición de predio para la construcción del Centro de Salud.	<p>Construcción: Sector Los Bajos: El Porvenir, El Higüero, Banderas, Montañuela, Ticamaya, Tibombo, La Magnolia.</p> <p>Sector Centro: Col. Sierra Verde, Col. Lomas, Col. Leones y Anexos, Barrio El Chaparro, Col. Prado #1 y Col. Prado # 2, Col. El Manantial.</p> <p>Sector Norte: Aldea Río Bijao, Col. 19 de Septiembre, Barrio Pueblo Nuevo.</p> <p>Sector Sur: Col Fe y Esperanza, Col. Valle de Sula, Col. Godoy, Residencial Las Colinas, Col. Edilberto Solano, Col. Éxitos de ANACH #2, Col. La Victoria, Aldea La Florida, Col Rodolfo Lozano, Lomas de Las Cascadas, Col. Rodolfo Lozano.</p> <p>Sector El Merendón: Aldea Victoria de Cristales, Aldea San Isidro, Aldea Ocotillo Occidental, Aldea Santa Martha.</p>	Corporación Municipal, Comisión de Salud y Nutrición, Secretaría de Salud, Personal Voluntario de Salud, OMS/OPS y comunidades beneficiarias.	Febrero – Marzo 2004	L.1, 000.00

7.6. PLANES DE TRABAJO DE COMISIONES

**PLAN DE ACCIÓN DE LA COMISIÓN DE SALUD Y NUTRICIÓN
MUNICIPIO DE CHOLOMA, DEPARTAMENTO DE CORTÉS**

¿QUÉ?	¿CÓMO?	¿DÓNDE?	¿QUIENES?	¿CUÁNDO?	¿CUÁNTO?
Construcción, Reparación de Centros de Salud, con Equipo de Laboratorio y Maternidad.	Coordinar con autoridades Gubernamentales y No Gubernamentales las acciones para el diseño de construcción y reparación de los Centros de Salud.	Comunidades beneficiadas	Corporación Municipal, Comisión de Salud y Nutrición, Secretaría de Salud, Personal Voluntario de Salud, OMS/OPS, FHIS y Universidades del país, contando con los alumnos de último año que están realizando la práctica para graduarse.	Febrero – Marzo 2004	L. 1500.00
	Diseño estructural y funcional para la ejecución del proyecto de construcción y reparación de los Centros de Salud.	Comunidades beneficiadas	Corporación Municipal, Comisión de Salud y Nutrición, Secretaría de Salud, Personal Voluntario de Salud, OMS/OPS, FHIS y Universidades del país, contando con los alumnos de último año que están realizando la práctica para graduarse.	Febrero – Marzo 2004	L. 1500.00

PLANES DE TRABAJO DE COMISIONES

**PLAN DE ACCIÓN DE LA COMISIÓN DE SALUD Y NUTRICIÓN
MUNICIPIO DE CHOLOMA, DEPARTAMENTO DE CORTÉS**

¿QUÉ?	¿CÓMO?	¿DÓNDE?	¿QUIENES?	¿CUÁNDO?	¿CUÁNTO?
Construcción, Reparación de Centros de Salud, con Equipo de Laboratorio y Maternidad.	Construcción del Centro de Salud, involucrando a la comunidad en la construcción y funcionamiento.	Comunidades Beneficiadas	Corporación Municipal, Comisión de Salud y Nutrición, Secretaría de Salud, Personal Voluntario de Salud OMS/OPS, y Universidades del país, contando con los alumnos de último año que están realizando su práctica profesional.	2004-2005	L 2,000.00
	Gestionar la dotación de equipos, insumos y personal para el funcionamiento de dicho Centro.	Secretaría de Salud Pública	Corporación Municipal, Comisión de Salud y Nutrición, Secretaría de Salud, Personal Voluntario de Salud, OMS/OPS	2004-2005	L 2,000.00
	Coordinación a través de CONSESA, la gestión, ejecución y evaluación de la Construcción y reparación de las obras.	Comunidades Beneficiadas	Corporación Municipal, Comisión de Salud y Nutrición, Secretaría de Salud, Personal Voluntario de Salud, OMS/OPS.	2005	L 2,000.00
	Monitoreo mensual de los estándares de la calidad de la atención.	Centros de Salud construidos, reparados y en funcionamiento	Corporación Municipal, Comisión de Salud y Nutrición, Secretaría de Salud, Personal Voluntario de Salud, OMS/OPS.	Cuando este en funcionamiento.	

PLAN DE ACCIÓN DE LA COMISIÓN DE SALUD Y NUTRICIÓN

MUNICIPIO DE CHOLOMA, DEPARTAMENTO DE CORTÈS

¿QUÉ?	¿CÓMO?	¿DÓNDE?	¿QUIENES?	¿CUÁNDO?	¿CUÁNTO?
Apertura de Plazas para personal Médico y de Enfermería.	Definir la demanda exacta de personal de salud que se necesita en los centros de salud.	Médico y Enfermera: Sector Los Bajos: La Bueso. Sector Centro: Centro de Salud. Sector Sur: Col. Las Colinas.	Corporación Municipal, Comisión de Salud y Nutrición.	Marzo 2004	L 2,000.00
	Realizar la solicitud del personal de salud ante la Secretaría de Salud Pública	Secretaría de Salud Pública	Corporación Municipal, Comisión de Salud y Nutrición.	Abril del 2004	L 1,000.00
	Darle seguimiento a la solicitud de personal de salud monitoreando el avance de la misma.	Secretaría de Salud Pública	Corporación Municipal, Comisión de Salud y Nutrición.	Abril del 2004	L 1,000.00
Programa de Seguridad Alimentaria para niños menores de tres años, mujeres embarazadas y merienda escolar.	Elaborar un diagnóstico en coordinación con los centros de salud para establecer la dimensión del problema en el municipio.	Sector Los Bajos: La Danta, Guanacaste, La Gálvez, Copeco Bid, Ticamaya. Merienda Escolar: Sector Norte: Barrio Pueblo Nuevo. Sector Sur: Col. Las Torres, Residencial Las Colinas, Rodolfo Lozano. Sector El Merendón: Aldea Victoria de Cristales. Sector de Los Bajos: Guanacaste, La Gálvez, COPECO-BID, Montañuela, Lupo Viejo, Magnolia, Higüero	Corporación Municipal, Comisión de Salud y Nutrición.	Marzo del 2004	L 1,000.00
	Solicitar apoyo a las instituciones para la promoción y ejecución del programa.	Instituciones colaboradoras	Corporación Municipal, Comisión de Salud y Nutrición.	Marzo de 2004	

PLAN DE ACCIÓN DE LA COMISIÓN DE SALUD Y NUTRICIÓN

MUNICIPIO DE CHOLOMA, DEPARTAMENTO DE CORTÈS

¿QUÉ?	¿CÓMO?	¿DÓNDE?	¿QUIENES?	¿CUÁNDO?	¿CUÁNTO?
Programa de Seguridad Alimentaria para niños menores de tres años, mujeres embarazadas y merienda escolar.	Organizar y capacitar a los grupos sociales beneficiarios para lograr el éxito del programa.	Sector Los Bajos: La Danta, Guanacaste, La Gálvez, Copeco Bid, Ticamaya. Merienda Escolar: Sector Norte: Barrio Pueblo Nuevo. Sector Sur: Col. Las Torres, Residencial Las Colinas, Rodolfo Lozano. Sector El Merendón: Aldea Victoria de Cristales. Sector de Los Bajos: Guanacaste, La Gálvez, COPECO-BID, Montañuela, Lupo Viejo, Magnolia, Higüero	Corporación Municipal, Comisión de Salud y Nutrición.	Marzo 2004	L 2,000.00
Campañas de Vacunación Masiva para la Prevención de Epidemias.	Realizar campañas de capacitación y sensibilización con la comunidad para la ejecución del proyecto.	Comunidades beneficiadas	Corporación Municipal, Comisión de Salud y Nutrición.	Abril del 2004	L 1,000.00
	Coordinar con la Secretaría de Salud Pública la promoción y desarrollo de proyecto.	Comunidades beneficiadas	Corporación Municipal, Comisión de Salud y Nutrición y Secretaría de Salud Pública.	Abril del 2004	L 1,000.00
Programas de Capacitación a Personal Voluntario de Salud.	Identificar y seleccionar a las personas que pueden trabajar como voluntarios de salud en las comunidades.	Secretaría de Salud Pública	Corporación Municipal, Comisión de Salud y Nutrición.	2004	L. 1000.00
	Elaborar un diagnóstico de las necesidades de capacitación del personal voluntario de salud.	Secretaría de Salud Pública	Corporación Municipal, Comisión de Salud y Nutrición.	2004	L. 1000.00
	Formular un plan de capacitación dirigido al personal voluntario de salud para gestionar financiamiento para su ejecución.	Secretaría de Salud Pública	Corporación Municipal, Comisión de Salud y Nutrición.	2004	L. 1000.00

PLAN DE ACCIÓN DE LA COMISIÓN DE SALUD Y NUTRICIÓN

MUNICIPIO DE CHOLOMA, DEPARTAMENTO DE CORTÈS

¿QUÉ?	¿CÓMO?	¿DÓNDE?	¿QUIENES?	¿CUÁNDO?	¿CUÁNTO?
Abastecimiento de Medicamentos de Centros de Salud y Botiquines Comunes.	Coordinar con los centros de salud y la región sanitaria para lograr el abastecimiento de medicamentos.	Sector Centro: Centro de Salud. Botiquines Comunes: Sector El Merendón: Aldea El Portillo #2, Aldea Las Flores, Aldea Nueva Ceibita, Aldea Buena Vista, Aldea El Rancho.	Corporación Municipal, Comisión de Salud y Nutrición.	Marzo 2004	L. 2,000.00
Campañas Educativas para prevenir enfermedades	Coordinar con los centros de salud y el personal voluntario de salud el desarrollo del proyecto.	Todo el municipio de Choloma	Corporación Municipal, Comisión de Salud y Nutrición.	Marzo 2004	L.1000.00
Construcción y equipamiento de Hospital y Clínica Periférica	Investigar los pasos y actividades necesarias para la construcción y equipamiento del hospital y clínica periférica.	Secretaría de Salud Pública	Corporación Municipal, Comisión de Salud y Nutrición.	Mayo del 2004	L.1000.00
	Realizar reuniones periódicas con los representantes de salud pública para conocer los avances del proyecto.	Secretaría de Salud Pública	Corporación Municipal, Comisión de Salud y Nutrición.	Mayo del 2004	

PLANES DE TRABAJO DE COMISIONES
PLAN DE ACCIÓN DE LA COMISIÓN DE AGUA Y SANEAMIENTO BÁSICO
MUNICIPIO DE CHOLOMA, DEPARTAMENTO DE CORTÉS

¿QUÉ?	¿CÓMO?	DÓNDE?	¿QUIÉNES?	¿CUÁNDO?	¿CUÁNTO?
<p>Construcción, Ampliación y Mejoramiento de Sistemas de Agua Potable.</p>	<p>Preparar Planes de Inversión de cada Proyecto por Comunidad.</p>	<p>Construcción: Sector Los Bajos: El Porvenir, Brisas del Norte, Guanacaste, Las Delicias, Jardines del Norte, La Fúnez, El Higüero, Waller Adentro, Banderas, Lupo Viejo, COPECO-BID, La Magnolia. Sector Centro: Col. Sierra Verde, Col. Adhe, Col. Bella Vista, Barrio Abajo, Col. Manantial, Barrio El Banco, Col. Cocos Norte, Col. Mora, El Manantial. Sector Norte: Col. San Francisco, Col Pagan, Aldea Boquitás y Morales, Col. Ceden, Col. García. Sector Sur: Col. Las Torres, Aldea La Florida, Col. Fe y Esperanza, Col. San Francisco del Ceibón, Col. Armando Gale #2, Col. Valle de Sula, Col. Edilberto Solano, Rodolfo Lozano. Sector El Merendón: Aldea Las Flores, Aldea El Chorrerón, Aldea San Antonio Las Quebradas, Aldea María y Planes, Aldea Buena Vista El Rancho, Aldea Buenos Aires de California.</p>	<p>Corporación Municipal, Comisión de Agua y Saneamiento Básico, FHIS, SANAA, Juntas Administradoras de Agua, PRONADERS, CRS, PROSOC, fuerzas vivas de las comunidades involucradas.</p>	<p>Diciembre del 2003</p>	<p>L. 10,000.00</p>

PLANES DE TRABAJO DE COMISIONES
PLAN DE ACCIÓN DE LA COMISIÓN DE AGUA Y SANEAMIENTO BÁSICO
MUNICIPIO DE CHOLOMA, DEPARTAMENTO DE CORTÉS

¿QUÉ?	¿CÓMO?	¿DÓNDE?	¿QUIÉNES?	¿CUÁNDO?	¿CUÁNTO?
Construcción, Ampliación y Mejoramiento de Sistemas de Agua Potable.	Preparar Planes de Inversión de cada Proyecto por Comunidad.	<p>Ampliación y Mejoramiento:</p> <p>Sector Los Bajos: Montanuela, Ticamaya y La Magnolia.</p> <p>Sector Centro: Col. San Carlos, Col. Jardines del Campo #1, Col. Cocos Sur, Barrio El Chaparro, Col. Prado #1, Col. Prado #2, Barrio San Antonio, Residencial Ciudad Jardín.</p> <p>Sector Norte: Barrio San Antonio, Col. 19 de septiembre, Col. INFOP, Aldea Río Blanquito, Aldea Río Nance, Aldea San José Los Laureles, Barrio Pueblo Nuevo.</p> <p>Sector Sur: Residencial Las Colinas, Col. Éxitos de ANACH #1, Col. López Arrellano, Col. Sinor, Col. San Miguel, Barrio Trincheras, Col. Santa Fe Central, Col. Libertad de ANACH, Col. Inés Carranza Barnica.</p> <p>Sector El Merendón: Aldeas San Marcos del Majaine</p>	Corporación Municipal, Comisión de Agua y Saneamiento Básico, FHIS, SANAA, Juntas Administradoras de Agua, PRONADERS, CRS, PROSOC, fuerzas vivas de las comunidades involucradas.	Diciembre del 2003	L. 10,000.00

PLANES DE TRABAJO DE COMISIONES

**PLAN DE ACCIÓN DE LA COMISIÓN DE AGUA Y SANEAMIENTO BÁSICO
MUNICIPIO DE CHOLOMA, DEPARTAMENTO DE CORTÉS**

¿QUÉ?	¿CÓMO?	DONDE?	¿QUIÉNES?	¿CUÁNDO?	¿CUÁNTO?
Construcción, ampliación y reparación de Sistemas de Agua Potable.	Presentación a la Corporación Municipal la Propuesta del Plan Maestro del Sistema de Agua Potable.	<p>Construcción: Sector Los Bajos: El Porvenir, Brisas del Norte, Guanacaste, Las Delicias, Jardines del Norte, La Fúnez, El Higüero, Waller Adentro, Banderas, Lupo Viejo, COPECO-BID, La Magnolia.</p> <p>Sector Centro: Col. Sierra Verde, Col. Adhe, Col. Bella Vista, Barrio Abajo, Col. Manantial, Barrio El Banco, Col. Cocos Norte, Col. Mora, El Manantial.</p> <p>Sector Norte: Col. San Francisco, Col. Pagan, Aldea Boquitas y Morales, Col. Ceden, Col. García.</p> <p>Sector Sur: Col. Las Torres, Aldea La Florida, Col. Fe y Esperanza, Col. San Francisco del Ceibón, Col. Armando Gale #2, Col. Valle de Sula, Col. Edilberto Solano, Rodolfo Lozano.</p> <p>Sector El Merendón: Aldea Las Flores, Aldea El Chorrerón, Aldea San Antonio Las Quebradas, Aldea María y Planes, Aldea Buena Vista El Rancho, Aldea Buenos Aires de California.</p>	Corporación Municipal, Comisión de Agua y Saneamiento Básico, FHIS, SANAA, Juntas Administradoras de Agua, PRONADERS, PROSOC, fuerzas vivas de las comunidades involucradas.	Diciembre del 2003	L. 10,000.00

PLANES DE TRABAJO DE COMISIONES

**PLAN DE ACCIÓN DE LA COMISIÓN DE AGUA Y SANEAMIENTO BÁSICO
MUNICIPIO DE CHOLOMA, DEPARTAMENTO DE CORTÉS**

¿QUÉ?	¿CÓMO?	DONDE?	¿QUIÉNES?	¿CUÁNDO?	¿CUÁNTO?
Construcción, ampliación y reparación de Sistemas de Agua Potable.	Presentación a la Corporación Municipal la Propuesta del Plan Maestro del Sistema de Agua Potable.	<p>Ampliación y Mejoramiento: Sector Los Bajos: Montanuela, Ticamaya y La Magnolia. Sector Centro: Col. San Carlos, Col. Jardines del Campo #1, Col. Cocos Sur, Barrio El Chaparro, Col. Prado #1, Col. Prado #2, Barrio San Antonio, Residencial Ciudad Jardín. Sector Norte: Barrio San Antonio, Col. 19 de septiembre, Col. INFOP, Aldea Río Blanquito, Aldea Río Nance, Aldea San José Los Laureles, Barrio Pueblo Nuevo. Sector Sur: Residencial Las Colinas, Col. Éxitos de ANACH #1, Col. López Arrellano, Col. Sinor, Col. San Miguel, Barrio Trincheras, Col. Santa Fe Central, Col. Libertad de ANACH, Col. Inés Carranza Barnica. Sector El Merendón: Aldeas San Marcos del Majaine</p>	Corporación Municipal, Comisión de Agua y Saneamiento Básico, FHIS, SANAA, Juntas Administradoras de Agua, PRONADERS, PROSOC, fuerzas vivas de las comunidades involucradas.	Diciembre del 2003	L. 10,000.00
	Diseño estructural y funcional para la ejecución del proyecto.	<p>Construcción: Sector Los Bajos: El Porvenir, Brisas del Norte, Guanacaste, Las Delicias, Jardines del Norte, La Fúnez, El Higüero, Waller Adentro, Banderas, Lupo Viejo, COPECO-BID, La Magnolia.</p>	Corporación Municipal, Comisión de Agua y Saneamiento Básico, FHIS, SANAA, Juntas Administradoras de Agua, PRONADERS, PROSOC y . Universidades del país, contando con los alumnos de último año que están realizando la práctica para graduarse.	Julio- Diciembre del 2003	L. 10,000.00

PLANES DE TRABAJO DE COMISIONES
PLAN DE ACCIÓN DE LA COMISIÓN DE AGUA Y SANEAMIENTO BÁSICO
MUNICIPIO DE CHOLOMA, DEPARTAMENTO DE CORTÉS

¿QUÉ?	¿CÓMO?	DÓNDE?	¿QUIÉNES?	¿CUÁNDO?	¿CUÁNTO?
Construcción, ampliación y reparación de Sistemas de Agua Potable.	Diseño estructural y funcional para la ejecución del proyecto.	<p>Sector Centro: Col. Sierra Verde, Col. Adhe, Col. Bella Vista, Barrio Abajo, Col. Manantial, Barrio El Banco, Col. Cocos Norte, Col. Mora, El Manantial.</p> <p>Sector Norte: Col. San Francisco, Col. Pagan, Aldea Boquitas y Morales, Col. Ceden, Col. García.</p> <p>Sector Sur: Col. Las Torres, Aldea La Florida, Col. Fe y Esperanza, Col. San Francisco del Ceibón, Col. Armando Gale #2, Col. Valle de Sula, Col. Edilberto Solano, Rodolfo Lozano.</p> <p>Sector El Merendón: Aldea Las Flores, Aldea El Chorrerón, Aldea San Antonio Las Quebradas, Aldea María y Planes, Aldea Buena Vista El Rancho, Aldea Buenos Aires de California.</p>	Corporación Municipal, Comisión de Agua y Saneamiento Básico, FHIS, SANAA, Juntas Administradoras de Agua, PRONADERS, PROSOC y . Universidades del país, contando con los alumnos de último año que están realizando la práctica para graduarse.	Julio- Diciembre del 2003	Construcción, ampliación y reparación de Sistemas de Agua Potable.

PLANES DE TRABAJO DE COMISIONES

**PLAN DE ACCIÓN DE LA COMISIÓN DE AGUA Y SANEAMIENTO BÁSICO
MUNICIPIO DE CHOLOMA, DEPARTAMENTO DE CORTÉS**

¿QUÉ?	¿CÓMO?	DONDE?	¿QUIÉNES?	¿CUÁNDO?	¿CUÁNTO?
Construcción, ampliación y reparación de Sistemas de Agua Potable.	Diseño estructural y funcional para la ejecución del proyecto.	<p>Ampliación y Mejoramiento: Sector Los Bajos: Montanuela, Ticamaya y La Magnolia. Sector Centro: Col. San Carlos, Col. Jardines del Campo #1, Col. Cocos Sur, Barrio El Chaparro, Col. Prado #1, Col. Prado #2, Barrio San Antonio, Residencial Ciudad Jardín. Sector Norte: Barrio San Antonio, Col. 19 de septiembre, Col. INFOP, Aldea Río Blanquito, Aldea Río Nance, Aldea San José Los Laureles, Barrio Pueblo Nuevo. Sector Sur: Residencial Las Colinas, Col. Éxitos de ANACH #1, Col. López Arrellano, Col. Sinor, Col. San Miguel, Barrio Trincheras, Col. Santa Fe Central, Col. Libertad de ANACH, Col. Inés Carranza Barnica. Sector El Merendón: Aldeas San Marcos del Majaine</p>	Corporación Municipal, Comisión de Agua y Saneamiento Básico, FHIS, SANAA, Juntas Administradoras de Agua, PRONADERS, PROSOC y . Universidades del país, contando con los alumnos de último año que están realizando la práctica para graduarse.	Julio- Diciembre del 2003	L. 5,000.00

PLAN DE ACCIÓN DE LA COMISIÓN DE AGUA Y SANEAMIENTO BÁSICO

MUNICIPIO DE CHOLOMA, DEPARTAMENTO DE CORTÉS

¿QUÉ?	¿CÓMO?	¿DÓNDE?	¿QUIENES?	¿CUÁNDO?	¿CUÁNTO?
Construcción, ampliación y reparación de Sistemas de Agua Potable.	Buscar financiamiento para la primera etapa del Proyecto de Sistema de Agua Potable.	Instituciones que financian este tipo de proyectos.	Corporación Municipal, Comisión de Agua y Saneamiento Básico, FHIS, SANAA, Juntas Administradoras de Agua, PRONADERS, CRS, PROSOC, fuerzas vivas de las comunidades involucradas.	Febrero del 2004	L. 2,000.00
	Realizar reuniones comunitarias para socializar y consensuar el Plan Maestro del Sistema de Agua Potable.	<p>Construcción: Sector Los Bajos: El Porvenir, Brisas del Norte, Guanacaste, Las Delicias, Jardines del Norte, La Fúnez, El Higüero, Waller Adentro, Banderas, Lupo Viejo, COPECO-BID, La Magnolia.</p> <p>Sector Centro: Col. Sierra Verde, Col. Adhe, Col. Bella Vista, Barrio Abajo, Col. Manantial, Barrio El Banco, Col. Cocos Norte, Col. Mora, El Manantial.</p> <p>Sector Norte: Col. San Francisco, Col. Pagan, Aldea Boquitas y Morales, Col. Ceden, Col. García.</p> <p>Sector Sur: Col. Las Torres, Aldea La Florida, Col. Fe y Esperanza, Col. San Francisco del Ceibón, Col. Armando Gale #2, Col. Valle de Sula, Col. Edilberto Solano, Rodolfo Lozano.</p> <p>Sector El Merendón: Aldea Las Flores, Aldea El Chorrerón, Aldea San Antonio Las Quebradas, Aldea María y Planes, Aldea Buena Vista El Rancho, Aldea Buenos Aires de California.</p>	Corporación Municipal, Comisión de Agua y Saneamiento Básico, FHIS, SANAA, Juntas Administradoras de Agua, PRONADERS, PROSOC y fuerzas vivas de las comunidades involucradas.	Febrero del 2004	L. 1,000.00

PLAN DE ACCIÓN DE LA COMISIÓN DE AGUA Y SANEAMIENTO BÁSICO

MUNICIPIO DE CHOLOMA, DEPARTAMENTO DE CORTÉS

¿QUÉ?	¿CÓMO?	¿DÓNDE?	¿QUIENES?	¿CUÁNDO?	¿CUÁNTO?
Construcción, ampliación y reparación de Sistemas de Agua Potable.	Realizar reuniones comunitarias para socializar y consensuar el Plan Maestro del Sistema de Agua Potable.	<p>Ampliación y Mejoramiento: Sector Los Bajos: Montanuela, Ticamaya y La Magnolia. Sector Centro: Col. San Carlos, Col. Jardines del Campo #1, Col. Cocos Sur, Barrio El Chaparro, Col. Prado #1, Col. Prado #2, Barrio San Antonio, Residencial Ciudad Jardín. Sector Norte: Barrio San Antonio, Col. 19 de septiembre, Col. INFOP, Aldea Río Blanquito, Aldea Río Nance, Aldea San José Los Laureles, Barrio Pueblo Nuevo. Sector Sur: Residencial Las Colinas, Col. Éxitos de ANACH #1, Col. López Arrellano, Col. Sinor, Col. San Miguel, Barrio Trincheras, Col. Santa Fe Central, Col. Libertad de ANACH, Col. Inés Carranza Barnica. Sector El Merendón: Aldeas San Marcos del Majaine</p>	Corporación Municipal, Comisión de Agua y Saneamiento Básico, FHIS, SANAA, Juntas Administradoras de Agua, PRONADERS, CRS, PROSOC, fuerzas vivas de las comunidades involucradas.	Febrero del 2004	L. 1,000.00

PLANES DE TRABAJO DE COMISIONES

**PLAN DE ACCIÓN DE LA COMISIÓN DE AGUA Y SANEAMIENTO BÁSICO
MUNICIPIO DE CHOLOMA, DEPARTAMENTO DE CORTÉS**

¿QUÉ?	¿CÓMO?	¿DÓNDE?	¿QUIENES?	¿CUANDO?	¿CUÁNTO?
Construcción, ampliación y reparación de Sistemas de Agua Potable.	Ejecución de la Construcción de la primera etapa del Proyecto de Sistema de Agua Potable.	Comunidades beneficiadas	Corporación Municipal, Comisión de Agua y Saneamiento Básico, FHIS, SANAA, Juntas Administradoras de Agua, PRONADERS, PROSOC y fuerzas vivas de las comunidades involucradas.	Diciembre del 2004	L. 5,000.00
	Coordinación a través del SANAA, la gestión, ejecución y evaluación de la Construcción de la primera etapa del Proyecto de Sistema de Agua Potable.	Comunidades beneficiadas	Corporación Municipal, Comisión de Agua y Saneamiento Básico, FHIS, Juntas Administradoras de Agua, PRONADERS, PROSOC y fuerzas vivas de las comunidades involucradas.	Febrero del 2004	L. 5,000.00

PLAN DE ACCIÓN DE LA COMISIÓN DE AGUA Y SANEAMIENTO BÁSICO

¿QUÉ?	¿CÓMO?	¿DÓNDE?	¿QUIENES?	¿CUÁNDO?	¿CUÁNTO?
Construcción, Reconstrucción, Ampliación de Sistemas de Alcantarillado Sanitario.	Provocar una reunión con el pleno de la Corporación Municipal para conocer aspectos relacionados con el sistema de alcantarillado sanitario y establecer acciones de solución.	Municipalidad de Choloma	Corporación Municipal, Comisión de Agua y Saneamiento Básico, FHIS, SANAA, Juntas Administradoras de Agua, PRONADERS, PROSOC, fuerzas vivas de las comunidades involucradas.	Febrero del 2003	
	Solicitar apoyo para elaboración de estudios de factibilidad del Plan Maestro del Sistema de Alcantarillado Sanitario.	Universidad Católica, UNITEC, Universidad José Cecilio del Valle, UNAH, USAID, BCIE y SANAA.	Corporación Municipal, Comisión de Agua y Saneamiento Básico, Juntas Administradoras de Agua y fuerzas vivas de las comunidades involucradas.	Julio – Diciembre del 2004	L. 10,000.00
	Presentación a la Corporación Municipal propuesta del Plan Maestro de Sistema de Alcantarillado Sanitario	Municipalidad de Choloma	Corporación Municipal, Comisión de Agua y Saneamiento Básico, Juntas Administradoras de Agua, y fuerzas vivas de las comunidades involucradas.	Julio – Diciembre del 2004	L. 10,000.00
	Buscar financiamiento para una primera etapa del Proyecto de Alcantarillado Sanitario.	SANAA, FHIS y BCIE entre otros.	Corporación Municipal, Comisión de Agua y Saneamiento Básico, Juntas Administradoras de Agua y fuerzas vivas de las comunidades involucradas.	Julio – Diciembre del 2004	L. 2,000.00
	Realizar reuniones comunitarias para socializar y consensuar el Plan Maestro de Alcantarillado Sanitario, con la finalidad de crear una cultura de pago en la recuperación de la inversión y posterior pago del servicio.	Comunidades Beneficiarias	Corporación Municipal, Comisión de Agua y Saneamiento Básico, Juntas Administradoras de Agua y fuerzas vivas de las comunidades involucradas.	Julio del 2004	L. 3,000.00
	Monitorear, evaluar y reprogramar las actividades de seguimiento para lograr la ejecución del proyecto.	Municipio de Choloma	Corporación Municipal, Comisión de Agua y Saneamiento Básico, y fuerzas vivas de las comunidades involucradas	2004-2005	L. 2,000.00

**PLANES DE TRABAJO DE COMISIONES
PLAN DE ACCIÓN DE LA COMISIÓN DE AGUA Y SANEAMIENTO BÁSICO
MUNICIPIO DE CHOLOMA, DEPARTAMENTO DE CORTÉS**

¿QUÉ?	¿CÓMO?	¿DÓNDE?	¿QUIENES?	¿CUÁNDO?	¿CUÁNTO?
Construcción de Letrinas	Hacer estudios de factibilidad de costos de inversión del proyecto de letrinización.	Construcción: Sector de Los Bajos: COPECO BID, Brisas del Norte, Guanacaste, La Protección, Las Garzas y La Magnolia. Sector Norte: Aldea San José Los Laureles. Sector Sur: Aldea La Florida. Sector El Merendón: Aldea San Marcos del Majaine, Aldea María y Planes, Aldea El Chorrerón, Aldea San Francisco de Las Quebradas, Aldea Nueva Ceibita, Aldea Buena Vista El Rancho, Aldea El Tamarindo, Aldea Buenos Aires de California.	Corporación Municipal, Comisión de Agua y Saneamiento Básico, FHIS, SANAA, Juntas Administradoras de Agua, PRONADERS, PROSOC y fuerzas vivas de las comunidades involucradas.	Julio – Diciembre del 2004	L. 10,000.00
	Promover una reunión con los beneficiarios para establecer participación y compromiso con relación a la construcción de las Letrinas, sostenibilidad y mantenimiento del proyecto	Construcción: Sector de Los Bajos: COPECO BID, Brisas del Norte, Guanacaste, La Protección, Las Garzas y La Magnolia. Sector Norte: Aldea San José Los Laureles. Sector Sur: Aldea La Florida. Sector El Merendón: Aldea San Marcos del Majaine, Aldea María y Planes, Aldea El Chorrerón, Aldea San Francisco de Las Quebradas, Aldea Nueva Ceibita, Aldea Buena Vista El Rancho, Aldea El Tamarindo, Aldea Buenos Aires de California.	Corporación Municipal, Comisión de Agua y Saneamiento Básico, FHIS, SANAA, Juntas Administradoras de Agua, PRONADERS, PROSOC y fuerzas vivas de las comunidades involucradas.	Julio – Diciembre del 2004	L. 2,000.00

PLANES DE TRABAJO DE COMISIONES

**PLAN DE ACCIÓN DE LA COMISIÓN DE AGUA Y SANEAMIENTO BÁSICO
MUNICIPIO DE CHOLOMA, DEPARTAMENTO DE CORTÉS**

¿QUÉ?	¿CÓMO?	¿DÓNDE?	¿QUIENES?	¿CUÁNDO?	¿CUÁNTO?
Construcción de Letrinas	Formulación de Perfiles de proyectos, diseño y costo de proyectos.	Construcción: Sector de Los Bajos: COPECO BID, Brisas del Norte, Guanacaste, La Protección, Las Garzas y La Magnolia. Sector Norte: Aldea San José Los Laureles. Sector Sur: Aldea La Florida. Sector El Merendón: Aldea San Marcos del Majaine, Aldea María y Planes, Aldea El Chorrerón, Aldea San Francisco de Las Quebradas, Aldea Nueva Ceibita, Aldea Buena Vista El Rancho, Aldea El Tamarindo, Aldea Buenos Aires de California.	Corporación Municipal, Comisión de Agua y Saneamiento Básico, FHIS, Juntas Administradoras de Agua, PRONADERS, PROSOC y fuerzas vivas de las comunidades involucradas.	Julio – Diciembre del 2004	
	Gestionar con instituciones públicas y Privadas, Nacionales e Internacionales el proyecto de construcción de letrinas	Instituciones Publicas y Privadas, Nacionales e Internacionales.	Corporación Municipal, Comisión de Agua y Saneamiento Básico, FHIS, SANAA, Juntas Administradoras de Agua, PRONADERS, PROSOC, fuerzas vivas de las comunidades involucradas.	Julio del 2004	L.3000.00
	Contratación de mano e obra para la ejecución de proyectos	Municipalidad de Choloma	Corporación Municipal, Comisión de Agua y Saneamiento Básico, FHIS, SANAA, Juntas Administradoras de Agua, PRONADERS, PROSOC y fuerzas vivas de las comunidades involucradas.	Julio – Diciembre del 2004	L. 2,000.00

**PLANES DE TRABAJO DE COMISIONES
PLAN DE ACCIÓN DE LA COMISIÓN DE AGUA Y SANEAMIENTO BÁSICO
MUNICIPIO DE CHOLOMA, DEPARTAMENTO DE CORTÉS**

¿QUÉ?	¿CÓMO?	¿DÓNDE?	¿QUIENES?	¿CUÁNDO?	¿CUÁNTO?
Construcción de Letrinas	Ejecución de las Obras	<p>Construcción: Sector de Los Bajos: COPECO BID, Brisas del Norte, Guanacaste, La Protección, Las Garzas y La Magnolia.</p> <p>Sector Norte: Aldea San José Los Laureles.</p> <p>Sector Sur: Aldea La Florida.</p> <p>Sector El Merendón: Aldea San Marcos del Majaine, Aldea María y Planes, Aldea El Chorrerón, Aldea San Francisco de Las Quebradas, Aldea Nueva Ceibita, Aldea Buena Vista El Rancho, Aldea El Tamarindo, Aldea Buenos Aires de California.</p>	Corporación Municipal, Comisión de Agua y Saneamiento Básico, FHIS, SANAA, Juntas Administradoras de Agua, PRONADERS, PROSOC y fuerzas vivas de las comunidades involucradas.	Julio – Diciembre del 2004	

PLANES DE TRABAJO DE COMISIONES

**PLAN DE ACCIÓN DE LA COMISIÓN DE AGUA Y SANEAMIENTO BÁSICO
MUNICIPIO DE CHOLOMA, DEPARTAMENTO DE CORTÉS**

¿QUÉ?	¿CÓMO?	¿DÓNDE?	¿QUIENES?	¿CUÁNDO?	¿CUÁNTO?
Recolección y Tratamiento de Desechos Sólidos.	Hacer un estudio de factibilidad e identificación de posibles lugares para el depósito final de los desechos sólidos.	Municipalidad de Choloma	Corporación Municipal, Comisión de Agua y Saneamiento Básico, FHIS y fuerzas vivas de las comunidades involucradas.	Enero del 2004	L. 10,000.00
	Promoción y planificación de basureros municipales en sitios estratégicos de la ciudad.	Municipalidad de Choloma	Corporación Municipal, Comisión de Agua y Saneamiento Básico, FHIS, y fuerzas vivas de las comunidades involucradas.	Febrero del 2004	L.2,000.00
	Implementar un Plan de Información, Educación y Comunicación, para el manejo de los desechos sólidos.	Comunidades del Municipio de Choloma.	Corporación Municipal, Comisión de Agua y Saneamiento Básico, FHIS, Juntas Administradoras de Agua y fuerzas vivas de las comunidades involucradas.	Mayo del 2004	L. 5,000.00
	Operativos de limpieza con el involucramiento de los patronatos, fuerzas vivas organizadas de la comunidad, bajo la política de municipio saludable.	Comunidades del Municipio de Choloma.	Corporación Municipal, Comisión de Agua y Saneamiento Básico, FHIS, y fuerzas vivas de las comunidades involucradas.	Continuamente	
	Diseñar una estrategia para el sistema de recolección de los desechos sólidos	Municipalidad de Choloma	Corporación Municipal, Comisión de Agua y Saneamiento Básico, FHIS, y fuerzas vivas de las comunidades involucradas.	Junio del 2004	L. 3000.00

PLANES DE TRABAJO DE COMISIONES

**PLAN DE ACCIÓN DE LA COMISIÓN DE RECURSOS NATURALES Y AMBIENTE
MUNICIPIO DE CHOLOMA, DEPARTAMENTO DE CORTÉS**

¿QUÉ?	¿CÓMO?	¿DÓNDE?	¿QUIENES?	¿CUÁNDO?	¿CUÁNTO?
Elaboración de Planes de Manejo y Capacitación sobre Protección del Medio Ambiente.	Elaborar un diagnóstico de las necesidades de capacitación.	Municipio de Choloma	Corporación Municipal, Comisión de Agua y Saneamiento Básico,, Juntas Administradoras de Agua, fuerzas vivas de las comunidades involucradas.	Marzo del 2004	L . 1,000.00
	Formular un plan de capacitación de acuerdo a las necesidades identificadas.	SERNA/SAG	Corporación Municipal, Comisión de Agua y Saneamiento Básico, Juntas Administradoras de Agua, y fuerzas vivas de las comunidades involucradas.	Febrero del 2004	L.2,000.00
	Iniciar la gestión para obtener financiamiento al programa.	SERNA/SAG	Corporación Municipal, Comisión de Agua y Saneamiento Básico, Juntas Administradoras de Agua, y fuerzas vivas de las comunidades involucradas.	Enero - Junio 2004	L. 1,000.00

PLAN DE ACCIÓN DE LA COMISIÓN DE RECURSOS NATURALES Y AMBIENTE

MUNICIPIO DE CHOLOMA, DEPARTAMENTO DE CORTÉS

¿QUÉ?	¿CÓMO?	¿DÓNDE?	¿QUIENES?	¿CUÁNDO?	¿CUÁNTO?
Programa de Protección de Fuentes de Agua y Bosque.	Solicitar asistencia técnica para el desarrollo del programa.	Catastro Nacional, INA y otras instituciones afines, SERNA.	Corporación Municipal, Comisión de Agua y Saneamiento Básico, Juntas Administradoras de Agua, y fuerzas vivas de las comunidades involucradas.	Enero –Marzo del 2004	L. 1000.00
	Establecer la delimitación de las microcuencas del municipio.	Municipalidad de Choloma	UMA, Comisión de Recursos Naturales y Ambiente, Instituciones Públicas y Privadas, Municipalidad, Escuela Agrícola Panamericana El Zamorano y ESNACIFOR	Enero –Marzo del 2004	L. 1000.00
	Realizar jornadas de sensibilización y capacitación con la comunidad para la conservación y protección de los recursos naturales.	Municipio de Choloma	UMA, Comisión de Recursos Naturales y Ambiente, Instituciones Públicas y Privadas, Municipalidad.	Julio- Diciembre del 2004	
Programa de Mitigación de Desastres Naturales y Gestión de Riesgos.	Solicitar asistencia técnica para el desarrollo del programa.	Municipalidad de Choloma	UMA, Comisión de Recursos Naturales y Ambiente, Instituciones Públicas y Privadas, Municipalidad.	Enero – Julio de 2004	L. 1000.00
	Definir y socializar las zonas de riesgo de término municipal	Municipalidad de Choloma	UMA, Comisión de Recursos Naturales y Ambiente, Instituciones Públicas y Privadas, Municipalidad.	Enero – Julio de 2004	L. 1000.00

PLAN DE ACCIÓN DE LA COMISIÓN DE RECURSOS NATURALES Y AMBIENTE

MUNICIPIO DE CHOLOMA, DEPARTAMENTO DE CORTÉS

¿QUÉ?	¿CÓMO?	¿DÓNDE?	¿QUIENES?	¿CUÁNDO?	¿CUÁNTO?
Reforestación Río Choloma y Río Blanquito	Programar reuniones con las comunidades involucradas	Municipio de Choloma	UMA, Comisión de Recursos Naturales y Ambiente, Instituciones Públicas y Privadas, Municipalidad, Patronatos, Alcaldes Auxiliares, Estudiantes, Escuela Agrícola Panamericana El Zamorano y ESNACIFOR	Enero 2004	L. 2,000.00
	Gestionar con instituciones promotoras de estos proyectos.	Municipio de Choloma	UMA, Comisión de Recursos Naturales y Ambiente, Instituciones Públicas y Privadas, Municipalidad, Patronatos, estudiantes, Alcaldes Auxiliares y Escuela Agrícola Panamericana El Zamorano y ESNACIFOR	Febrero 2004	L. 11,500.00
	Buscar asistencia técnica y financiera	Municipio de Choloma	UMA, Comisión de Recursos Naturales y Ambiente, Instituciones Públicas y Privadas, Municipalidad, Patronatos, estudiantes, Alcaldes Auxiliares, Escuela Agrícola Panamericana El Zamorano y ESNACIFOR	Febrero 2004	L. 1000.00
	Determinar el área del bosque a reforestar	Municipio de Choloma	UMA, Comisión de Recursos Naturales y Ambiente, Instituciones Públicas y Privadas, Municipalidad, Patronatos, estudiantes, Alcaldes Auxiliares, Escuela Agrícola Panamericana El Zamorano y ESNACIFOR	Enero- Abril 2004	L. 1000.00
	Formar comisiones para inspeccionar las áreas a reforestar	Municipio de Choloma	UMA, Comisión de Recursos Naturales y Ambiente, Instituciones Públicas y Privadas, Municipalidad, Patronatos, estudiantes, Alcaldes Auxiliares, Escuela Agrícola Panamericana El Zamorano y ESNACIFOR	Enero- Abril 2004	

PLAN DE ACCIÓN DE LA COMISIÓN DE RECURSOS NATURALES Y AMBIENTE

MUNICIPIO DE CHOLOMA, DEPARTAMENTO DE CORTÉS

¿QUÉ?	¿CÓMO?	¿DÓNDE?	¿QUIENES?	¿CUÁNDO?	¿CUÁNTO?
Reforestación Río Choloma y Río Blanquito.	Organizar comisiones para la gestión de materiales para la construcción de viveros	Municipio de Choloma	UMA, Comisión de Recursos Naturales y Ambiente, Instituciones Públicas y Privadas, Municipalidad, Patronatos, estudiantes, Alcaldes Auxiliares, Escuela Agrícola Panamericana El Zamorano y ESNACIFOR	Enero- Abril 2004	L. 1,500.00
	Capacitar a la comunidad sobre la importancia del bosque para el equilibrio del ecosistema	Municipio de Choloma	UMA, Comisión de Recursos Naturales y Ambiente, Instituciones Públicas y Privadas, Municipalidad, Patronatos, estudiantes, Alcaldes Auxiliares, Escuela Agrícola Panamericana El Zamorano y ESNACIFOR	Enero- Abril 2004	L. 1000.00
	Gestionar la capacitación técnica para la organización de viveros.	UMA, COHDEFOR, ESNACIFOR	UMA, COHDEFOR, ESNACIFOR	Enero- Abril 2004	L. 1000.00
	Solicitar semillas y árboles maderables adaptables a la zona para una pronta reforestación.	UMA, COHDEFOR, ESNACIFOR	UMA, COHDEFOR, ESNACIFOR		

PLAN DE ACCIÓN DE LA COMISIÓN DE EDUCACIÓN Y FORMACIÓN CIUDADANA

MUNICIPIO DE CHOLOMA, DEPARTAMENTO DE CORTÉS

¿QUÉ?	¿CÓMO?	¿DÓNDE?	¿QUIENES?	¿CUÁNDO?	¿CUÁNTO?
Construcción, Ampliación, Edificios Escolares.	Hacer visitas de campo a las comunidades para levantar un inventario de las necesidades de construcción, ampliación y reparación de los centros de educación	<p>Construcción: Kinder:</p> <p>Sector de Los Bajos: Las Delicias, COPECO-BID, Lupo Viejo, Montañuela, Ticamaya, Guanacaste.</p> <p>Sector Centro: Residencial América, Col. El Japón, Col. Canadá, Col. Prado #2, Col. Rubi # 1.</p> <p>Sector Norte: Col. 19 de septiembre, Col. INFOP, Aldea Boquitas y Morales, Col. Ceden.</p> <p>Sector Sur: Col. Éxitos de ANACH #2, Col. Godoy, Col. Las Colinas, Col. Libertad de ANACH, Col. Las Torres, Residencial Las Colinas, Aldea La Florida, Col. Rodolfo Lozano.</p> <p>Sector Merendón: Aldea Las Flores, Aldea el Rancho, Aldea el Barrial</p> <p>Escuelas: Sector de Los Bajos El Porvenir, La Gálvez.</p> <p>Sector Centro: Col. Sierra Verde, Residencial América, Col. San Carlos, Residencial Europa, Col. Villa Cecilia, Col. Prado #1, Col. Prado #2, Col. Manantial, Col. Rubi #2, Col. El Manantial.</p>	Corporación Municipal, Comisión de Educación y Formación Ciudadana, Consejo de Maestros, Distrito Escolar.	Marzo del 2004.	L.2,000.00

PLAN DE ACCIÓN DE LA COMISIÓN DE EDUCACIÓN Y FORMACIÓN CIUDADANA

MUNICIPIO DE CHOLOMA, DEPARTAMENTO DE CORTÉS

¿QUÉ?	¿COMO?	¿DÓNDE?	¿QUIENES?	¿CUANDO?	¿CUÁNTO?
Construcción, Ampliación, Edificios Escolares.	Hacer visitas de campo a las comunidades para levantar un inventario de las necesidades de construcción, ampliación y reparación de los centros de educación	<p>Sector Norte: Col. Brisas de Chamelecón, Col. 19 de septiembre, Aldea Boquitas y Morales.</p> <p>Sector Sur: Col Sinor, Col. Valle de Sula, Col. Godoy, Col. Edilberto Solano, Aldea La Florida, Col. Éxitos de ANACH #1, Col. San Miguel, Col. Armando Gale # 2, Col. Rodolfo Lozano.</p> <p>Sector Merendón: Aldea El Tamarindo, Aldea Buena Vista el Rancho, Aldea Nueva Ceibita y Buenos Aires de California.</p> <p>Centro Básico Técnico:</p> <p>Sector de Los Bajos La Bueso.</p> <p>Sector Norte: Col. García.</p> <p>Sector Sur: Col. Éxitos de ANACH #2, Col. Armando Gale #2.</p> <p>Ampliación de Centro Básico: Sector Sur: Col. Las Torres.</p> <p>Reparación: Kinder:</p> <p>Sector de Los Bajos Monterrey, Banderas, La Gálvez. Sector Norte: Barrio Pueblo Nuevo.</p> <p>Escuela: Sector de Los Bajos: Jardines del Norte, Montañuela, La Protección, Waller Adentro, La Danta.</p> <p>Sector Centro: Col. Las Lomas, Col. Leones y Anexos, Col. Japón, Col. Bella Vista, Barrio Abajo, Barrio El Centro, Col. Santa Fe, Barrio Primavera, Col. Mora, Barrio San Antonio.</p>	Corporación Municipal, Comisión de Educación y Formación Ciudadana, Consejo de Maestros, Distrito Escolar.	Marzo del 2004.	L.2,000.00

**PLAN DE ACCIÓN DE LA COMISIÓN DE EDUCACIÓN Y FORMACIÓN CIUDADANA
MUNICIPIO DE CHOLOMA, DEPARTAMENTO DE CORTÉS**

¿QUÉ?	¿CÓMO?	¿DÓNDE?	¿QUIENES?	¿CUÁNDO?	¿CUÁNTO?
Construcción, Ampliación, Edificios Escolares.	Hacer visitas de campo a las comunidades para levantar un inventario de las necesidades de construcción, ampliación y reparación de los centros de educación	<p>Sector Norte: Aldea Río Blanco.</p> <p>Sector Sur: Col. Fe y Esperanza, Col. Trincheras, Col. Éxitos de ANACH #2, Col. López Arellano, Col. La Victoria, Residencial Las Colinas.</p> <p>Sector Merendón: Aldea el Barrial, Aldea San Isidro, Aldea San Antonio de las Quebradas, Aldea Victoria de Cristales, Aldea el Portillo #2, Aldea San Marcos del Majaine, Aldea María y Planes.</p> <p>Sector Centro: Barrio Abajo, C.T.V., Mario Ugarte.</p> <p>Cocinas Escolares: Sector de los Bajos: Las Delicias.</p> <p>Sector Centro: Instituto Oficial Cristo Rey.</p> <p>Construcción de Bibliotecas Municipales y Escolares: Sector de Los Bajos: La Gálvez.</p> <p>Sector Centro: Barrio Abajo, C.T.V., Mario Ugarte.</p>	Corporación Municipal, Comisión de Educación y Formación Ciudadana, Consejo de Maestros, Distrito Escolar.	Marzo del 2004.	L.2,000.00
	Sostener reuniones periódicas con los miembros de la Comisión de Educación y Formación Ciudadana para socializar las actividades contenidas en el plan y asignación de tareas y responsabilidades.	Municipalidad de Choloma	Corporación Municipal, Comisión de Educación y Formación Ciudadana, Consejo de Maestros, Distrito Escolar, Sociedades de Padres de Familia, Patronatos.	Abril del 2004.	L.2,000.00

PLAN DE ACCIÓN DE LA COMISIÓN DE EDUCACIÓN Y FORMACIÓN CIUDADANA

MUNICIPIO DE ARIZONA, DEPARTAMENTO DE ATLANTIDA

¿QUÉ?	¿CÓMO?	¿DÓNDE?	¿QUIENES?	¿CUÁNDO?	¿CUÁNTO?
Construcción, Ampliación, Edificios Escolares.	Provocar reunión con el Consejo de maestros, Sociedad de Padres de Familia y vecinos para conocer el compromiso y participación de las comunidades en la ejecución de dichos proyectos.	Escuelas beneficiadas	Corporación Municipal, Comisión de Educación y Formación Ciudadana, Consejo de Maestros, Distrito Escolar.	Marzo del 2004	L.2,000.00
	Elaboración de perfiles, diseño y planes de inversión de los centros de educación.	Secretaria de Educación, Congreso Nacional y FHIS.	Corporación Municipal, Comisión de Educación y Formación Ciudadana, Consejo de Maestros, Distrito Escolar.	Abril 2004	L.2,000.00
	Preparar y entregar solicitud de apoyo para la elaboración de perfiles, diseño y plan de inversión para construcción de centros de educación .	Secretaria de Educación, Congreso Nacional y FHIS.	Corporación Municipal, Comisión de Educación y Formación Ciudadana, Consejo de Maestros, Distrito Escolar .	Mayo del 2004	L. 2,000.00
	Buscar financiamiento para la construcción de centros de educación.	Municipalidad de Choloma	Corporación Municipal, Comisión de Educación y Formación Ciudadana, Consejo de Maestros, Distrito Escolar .	Julio- Diciembre- 2004	L. 2,000.00
Construcción de Centros de Capacitación y de formación técnica.	Definir el perfil de los proyectos	Municipalidad de Choloma y comunidades beneficiadas	Corporación Municipal, Comisión de Educación y Formación Ciudadana, Consejo de Maestros, Distrito Escolar .	Junio 2004	L. 2,000.00
	Preparar y entregar solicitud de apoyo para la elaboración de perfiles, diseño y plan de inversión para construcción de centros de capacitación y formación técnica .	Secretaria de Educación, Congreso Nacional y FHIS.	Corporación Municipal, Comisión de Educación y Formación Ciudadana, Consejo de Maestros, Distrito Escolar .	Julio 2004	

PLAN DE ACCIÓN DE LA COMISIÓN DE EDUCACIÓN Y FORMACIÓN CIUDADANA

MUNICIPIO DE CHOLOMA, DEPARTAMENTO DE CORTÉS

¿QUÉ?	¿CÓMO?	¿DÓNDE?	¿QUIENES?	¿CUÁNDO?	¿CUÁNTO?
Apertura de plazas para maestros.	Investigar el la Secretaria de Educación el procedimiento a seguir para solicitar el nombramiento del personal de educación .	Secretaria de Educación	Corporación Municipal, Comisión de Educación y Formación Ciudadana, Consejo de Maestros, Distrito Escolar, Sociedades de Padres de Familia, Patronatos.	Febrero del 2004	L.1,000.00
	Preparar propuesta o estrategia para justificar el nombramiento del personal de educación.	Municipalidad de Choloma	Corporación Municipal, Comisión de Educación y Formación Ciudadana, Consejo de Maestros, Distrito Escolar, Sociedades de Padres de Familia, Patronatos.	Febrero del 2004	L.1,000.00
	Preparar y entregar solicitud para el nombramiento del personal de educación .	Secretaria de Educación	Corporación Municipal, Comisión de Educación y Formación Ciudadana, Consejo de Maestros, Distrito Escolar, Sociedades de Padres de Familia, Patronatos.	Febrero del 2004	L.1,000.00
	Hacer alianzas estratégicas con instituciones públicas y privadas nacionales e internacionales para conseguir apoyo para capacitar como voluntarios en las necesidades de educación.	Municipalidad de Choloma, Secretaría de Educación , Instituciones u Organizaciones cooperantes Nacionales e Internacionales.	Corporación Municipal, Comisión de Educación y Formación Ciudadana, Consejo de Maestros, Distrito Escolar, Sociedades de Padres de Familia, Patronatos.	Marzo del 2004	L.1,000.00
	Monitorear, evaluar y reprogramar las actividades de seguimiento para el nombramiento de personal de educación.	Municipalidad de Choloma	Corporación Municipal, Comisión de Educación y Formación Ciudadana, Consejo de Maestros, Distrito Escolar, Sociedades de Padres de Familia, Patronatos.	Marzo del 2004	L. 2,000.00
	Acuerdo de nombramiento del personal de educación	Municipalidad de Choloma, Secretaria de Educación .	Corporación Municipal, Comisión de Educación y Formación Ciudadana, Consejo de Maestros, Distrito Escolar, Sociedades de Padres de Familia, Patronatos.	Abril del 2004	L. 2,000.00
Equipamiento de Mobiliario Escolar y Material Didáctico.	Realizar actividades de coordinación con los beneficiados para el desarrollo del proyecto.	Centros de Educación beneficiados.	Corporación Municipal, Comisión de Educación y Formación Ciudadana.	Abril del 2004	

PLAN DE ACCIÓN DE LA COMISIÓN DE INFRAESTRUCTURA

MUNICIPIO DE CHOLOMA, DEPARTAMENTO DE CORTÉS

¿QUÉ?	¿CÓMO?	¿DÓNDE?	¿QUIENES?	¿CUÁNDO?	¿CUÁNTO?
Construcción de Alcantarillado Pluvial, Cunetas y Cajas Puentes.	Gestionar la elaboración de los diseños de los proyectos, para el mejoramiento y ampliación de alcantarillado pluvial.	<p>Sector de Los Bajos: La Magnolia, Poza del Riel, Aldea Waller Adentro, Monterrey, Tibombo, La Lechuga, Protección y Montañuela.</p> <p>Sector Centro: Col. Monte Hebron, Col. Jardines Del Campo, Col. Japón, Barrio El Chaparro.</p> <p>Sector Norte: Aldea Río Blanquito, Aldea Río Nance, Barrio Pueblo Nuevo.</p> <p>Sector Sur: Col. Las Torres, Col. Victoria, Col. Valle de Sula.</p> <p>Cunetas y Cajas Puentes:</p> <p>Sector Sur: Col. Sinor, Col. Fe y Esperanza, Col. San Miguel, Barrio Trincheras, Col. Santa Fe Central, Col. López. Arellano, Col. Armando Gale #2, Col. Valle de Sula.</p> <p>Sector El Merendón: Aldea El Rancho, Aldea El Chorrerón</p>	Corporación Municipal, Comisión de Infraestructura, Sociedad Civil Organizada, FHIS.	Julio - Octubre 2004	L. 2,000.00

PLAN DE ACCIÓN DE LA COMISIÓN DE INFRAESTRUCTURA

MUNICIPIO DE CHOLOMA, DEPARTAMENTO DE CORTÉS

¿QUÉ?	¿CÓMO?	¿DÓNDE?	¿QUIENES?	¿CUÁNDO?	¿CUÁNTO?
Apertura, Reparación, Mantenimiento y Pavimentación de Carreteras.	Preparar plan de tramos de carretera a reparar por kilómetros y comunidades beneficiadas	<p>Apertura: Sector Los Bajos: La Lechuga, La Venta, Poza del Riel, La Protección, COPECO-BID, Las Garzas, La Magnolia.</p> <p>Sector Norte: San Francisco, Col. Brisas de Chamelecón, Aldea Quebrada Seca, Barrio Concepción.</p> <p>Apertura de Calle: Sector Sur: Col San Francisco del Ceibón, Col. Vista Hermosa.</p> <p>Reparación y Mantenimiento de Carreteras: Sector de Los Bajos: El Porvenir, Brisas del Norte, Guanacaste, El Higüero, Lupo Viejo, Las Garzas, Montañuela, Monterrey, Waller Adentro, La Protección, Tibombo, Aldea Banderas, Pozo del Riel, Ticamaya, La Magnolia.</p> <p>Sector Centro: Residencial América, Col. Cocos Sur, Col Curva, Reparto San José, Col. Armando Gale #1, Col. Santa Fe, Barrio Primavera, Col. Villa Cecilia, Col. Prado #1, Col. Prado #2, Col. Cocos Norte, Barrio San Antonio, Col. Rubí #1, Col. Rubí #2, Col. Bellavista.</p> <p>Sector Norte: Aldea Quebrada Seca, Aldea Río Bijao, Col. Pagan, Col. 19 de septiembre, Aldea Boquitas y Morales, Col. Ceden, Col. 11 de abril, Aldea Río Nance, Col. García, Aldea San José Los Laureles, Barrio Pueblo Nuevo, Barrio Concepción.</p> <p>Sector Sur: Col. Santa Fe Central, Col. Godoy, Col. Libertad de ANACH, Col. Las Torres, Col. Éxitos de ANACH #2, Col. Sinor, Aldea La Florida, Col. Fe y Esperanza, Col. San Miguel, Barrio Trincheras, Armando Gale #2.</p>	Alcaldes Municipales Unidad Técnica Municipal y Comisión de Infraestructura	Agosto del 2004	L. 2,000.00

PLAN DE ACCIÓN DE LA COMISIÓN DE INFRAESTRUCTURA

MUNICIPIO DE CHOLOMA, DEPARTAMENTO DE CORTÉS

¿QUÉ?	¿CÓMO?	¿DÓNDE?	¿QUIENES?	¿CUÁNDO?	¿CUÁNTO?
Apertura, Reparación, Mantenimiento y Pavimentación de Carreteras.	Preparar plan de tramos de carretera a reparar por kilómetros y comunidades beneficiadas	<p>Sector Merendón: Aldea San Isidro, Aldea Santa Marta, Aldea Maria y Planes, Aldea Buena Vista el Rancho, Aldea San Antonio de las Quebradas, Aldea el Tamarindo, Aldea el Portillo #2, Aldea Las Flores, Aldea El Barrial, Aldea Victoria de Cristales, Aldea Nueva Ceibita, Aldea El Chorrerón, Aldea Buenos Aires de California,</p> <p>Pavimentación: Sector Los Bajos: Agua Prieta, Monterrey y Waller Adentro.</p> <p>Sector Centro: Col. Monte Hebron, Col. Los Profesionales, Col. Jardines Del Campo #2, Col. Las Lomas, Col. Leones y Anexos, Residencial Europa, Col. Adhe, Col. Bella Vista, Barrio El Chaparro, Col. Manantial, Barrio El Banco, Col. Mora, C.T.V., Mario Ugarte.</p> <p>Sector Norte: Col. San Francisco.</p> <p>Sector Sur: Col. Las Colinas, Col. López Arellano, Col. Victoria, Col. Vista Hermosa.</p> <p>Sector Merendón: Aldea La Nueva Jutosa,</p>	Alcaldes Municipales Unidad Técnica Municipal y Comisión de Infraestructura	Agosto del 2004	L. 2,000.00

PLAN DE ACCIÓN DE LA COMISIÓN DE INFRAESTRUCTURA

MUNICIPIO DE CHOLOMA, DEPARTAMENTO DE CORTÉS

¿QUÉ?	¿CÓMO?	¿DÓNDE?	¿QUIENES?	¿CUÁNDO?	¿CUÁNTO?
Instalación, Ampliación y Mejoramiento de Sistemas de Energía Eléctrica.	Levantar un inventario por comunidad de los vecinos que no tienen servicio de energía eléctrica, con N° de identidad y aporte económico y preparar (Plan de inversión).	Instalación: Sector de Los Bajos: La Gálvez, Lupo Viejo, Banderas, Poza del Riel, Las Garzas, Tibombo, La Danta, La Magnolia, Guanacaste. Sector Norte: Col. San Francisco. Sector Sur: Aldea La Florida, Col. San Francisco del Ceibón, Col. Las Torres, Col. Valle de Sula, Col. Rodolfo Lozano. Sector Merendón: Aldea San Isidro, Aldea Victoria de Cristales, Aldea Santa Marta.	Comisión de Infraestructura	Agosto del 2004	L. 2000.00

**PLAN DE ACCIÓN DE LA COMISIÓN DE INFRAESTRUCTURA
MUNICIPIO DE CHOLOMA, DEPARTAMENTO DE CORTÉS**

¿QUÉ?	¿CÓMO?	¿DÓNDE?	¿QUIENES?	¿CUÁNDO?	¿CUÁNTO?
Instalación, Ampliación y Mejoramiento de Sistemas de Energía Eléctrica.	Levantar un inventario por comunidad de los vecinos que no tienen servicio de energía eléctrica, con N° de identidad y aporte económico y preparar (Plan de inversión).	<p>Ampliación y</p> <p>Mejoramiento:</p> <p>Sector de Los Bajos: El Porvenir, Las Delicias, Ticamaya, Banderas, Jardines del Norte, La Fúnez, La Magnolia, La Gálvez, Las Garzas y Tibombo.</p> <p>Sector Centro: Col. Sierra Verde, Residencial América, Col. Cocos Sur, Residencial Europa, Col. Curva y Reparto San José, Col. Japón, Barrio El Banco, Col. Cocos Norte, Barrio San Antonio, Col. Rubí #1, Instituto Oficial Cristo Rey, Residencial Ciudad Jardín, Col. Monte Hebron.</p> <p>Sector Norte: Col. Brisas de Chamelecón, Col. Pagan, Aldea Quebrada Seca, Barrio Concepción, Barrio San Antonio, Col. 19 de septiembre, Col. INFOP, Aldea Boquitas y Morales, Aldea Río Blanquito, Col. Ceden, Col. García, Aldea San José Los Laureles, Barrio Pueblo Nuevo.</p> <p>Sector Sur: Col. Sinor, Col. Éxitos de ANACH #2, Col. Valle de Sula, Col. Vista Hermosa. Col. Godoy, Col. Libertad de ANACH.</p> <p>Sector Merendón: Aldea el Barrial y Aldea el Rancho</p>	Comisión de Infraestructura	Agosto del 2004	

PLAN DE ACCIÓN DE LA COMISIÓN DE INFRAESTRUCTURA

MUNICIPIO DE CHOLOMA, DEPARTAMENTO DE CORTÉS

¿QUÉ?	¿CÓMO?	¿DÓNDE?	¿QUIENES?	¿CUÁNDO?	¿CUÁNTO?
Instalación, Ampliación y Mejoramiento de Sistemas de Energía Eléctrica.	Hacer visita a la ENEE, para investigar los requisitos y procedimientos a seguir para la ejecución de dicho proyecto.	Tegucigalpa, ENEE.	Corporación Municipal Comisión de Infraestructura	Septiembre 2004	L.5000.00
	Preparar y entregar solicitud a la Empresa Nacional de Energía Eléctrica, ENEE.	Municipalidad de Choloma – ENEE	Comisión de Infraestructura	Septiembre 2004	L.5000.00
	Buscar financiamiento o donaciones, a instituciones públicas y privadas para instalar el servicio de energía eléctrica en las comunidades.	Congreso Nacional Municipalidad	Corporación Municipal Comisión de Infraestructura	Septiembre-Octubre 2004	L.5000.00
	Concertar cita y entrega de solicitud en la Unidad de Electrificación Rural de la ENEE.	Oficinas de la ENEE	Corporación Municipal Comisión de Infraestructura	Octubre 2004	L.5000.00
	Evaluar, monitorear y dar seguimiento a las gestiones realizadas para la reprogramación de tareas.	Municipio de Choloma	Comisión de Infraestructura	Octubre 2004	
	Identificación de voluntariado para mano de obra no calificada para ejecución de proyectos.		Comisión de Infraestructura	Septiembre 2004	L.5000.00

PLAN DE ACCIÓN DE LA COMISIÓN DE INFRAESTRUCTURA

QUÉ?	¿CÓMO?	¿DÓNDE?	¿QUIENES?	¿CUÁNDO?	¿CUÁNTO?
<p>Construcción y Reparación de Puentes y Vados.</p>	<p>Hacer un inventario de la comunidades que tienen este problema y establecer el compromiso de cada una de las comunidades en la ejecución del proyecto.</p>	<p>Construcción de Puentes: Sector de los Bajos Vehiculares: La Venta, La Protección, Waller Adentro, Montañuela, Lupo Viejo. Sector Centro: Col. Sierra Verde, Col. Cocos Sur, Col. Canadá, Col. Prado #1, Barrio San Antonio, Las Lomas. Sector Norte: Barrio Concepción, Col. Pagan, Barrio San Antonio, Col. INFOP, Aldea Boquitas y Morales, Col. 11 de abril, Aldea San José Los Laureles. Sector Sur: Col. San Francisco del Ceibón, Col. Edilberto Zolano Sector Merendón: Aldea El Portillo #2, Aldea La Jutosa y Aldea El Ocotillo Occidental Peatonal: Sector de Los Bajos: Las Garzas. Sector Sur: Col. Victoria, Col. Santa Fe Central, Residencial Las Colinas, Col. Éxitos de ANACH #1, Col. López Arrellano, Col. San Miguel. Vado: Sector de los Bajos: Tibombo, La Protección. Sector Centro: Col. Jardines del Campo #2.</p>	<p>Corporación Municipal Comisión de Infraestructura</p>	<p>Julio 2004</p>	<p>L. 10,000.00</p>

PLAN DE ACCIÓN DE LA COMISIÓN DE INFRAESTRUCTURA

QUÉ?	¿CÓMO?	¿DÓNDE?	¿QUIENES?	¿CUÁNDO?	¿CUÁNTO?
Construcción y Reparación de Puentes y Vados.	Visitar la Dirección de Carreteras de Soptravi para solicitar información sobre requisitos y procedimiento a seguir para la ejecución del proyecto.	Tegucigalpa	Corporación Municipal Comisión de Infraestructura	Marzo – Agosto de 2004	L. 2000.00
	Buscar asesoramiento para cumplir con los requerimientos hechos por Soptravi.	Municipalidad de Choloma	Corporación Municipal Comisión de Infraestructura	Marzo – Agosto de 2004	
	Documentar información para la construcción de los puentes.	SOPTRAVI	Corporación Municipal Comisión de Infraestructura	Marzo – Agosto de 2004	
	Hacer visitas a las instituciones públicas y privadas para mercadear Iniciativa de proyecto.	SOPTRAVI	Corporación Municipal Comisión de Infraestructura	Marzo – Agosto de 2004	L. 2000.00
	Reprogramación de las acciones y tareas realizadas	Municipalidad de Choloma	Corporación Municipal Comisión de Infraestructura	Marzo – Agosto de 2004	
	Preparar los lugares donde se construirán los puentes y la comunidades beneficiadas	Municipalidad de Choloma	Corporación Municipal Comisión de Infraestructura	Marzo – Agosto de 2004	
	Preparar y entregar solicitud a la Dirección de Puentes de Soptravi	SOPTRAVI	Corporación Municipal Comisión de Infraestructura	Marzo – Agosto de 2004	
	Preparar propuesta para la construcción de puentes .	Comunidad	Corporación Municipal Comisión de Infraestructura	Marzo – Agosto de 2004	
Construcción de Bordo, Canalizado, Enchapado de Río y Dragado de Canal	Coordinar con la municipalidad e instituciones responsables en el proceso de gestión y ejecución del proyecto	Municipalidad de Choloma e Instituciones involucradas	Corporación Municipal Comisión de Infraestructura	Marzo – Agosto de 2004	L. 10,000.00

PLAN DE ACCIÓN DE LA COMISIÓN DE INFRAESTRUCTURA

MUNICIPIO DE CHOLOMA, DEPARTAMENTO DE CORTÉS

¿QUÉ?	¿CÓMO?	¿DÓNDE?	¿QUIENES?	¿CUÁNDO?	¿CUÁNTO?
Construcción, Reparación y Mantenimiento de Centros Comunales.	Estudio y elaboración de perfiles de proyectos de construcción de centros comunales.	Comunidades beneficiadas	Corporación Municipal, Comisión de Infraestructura, Sociedad Civil Organizada, FHIS.	Julio del 2004.	L. 2,000.00
	Gestionar apoyo para elaborar el estudio, espacio físico, para el funcionamiento y construcción de Centros Comunales.	Instituciones involucradas	Corporación Municipal, Comisión de Infraestructura, Sociedad Civil Organizada, FHIS.	Julio del 2004.	L. 2,000.00
	Provocar una reunión con la Corporación Municipal para solicitar la adquisición de un espacio físico o terreno para la construcción de Centros Comunales.	Comunidades beneficiadas	Corporación Municipal, Comisión de Infraestructura, Sociedad Civil Organizada, FHIS.	Julio del 2004.	L. 2,000.00
Construcción de Albergues (Lugares de refugio).	Promover el patrocinio para la adquisición de los terrenos donde se construirán los albergues.	Municipalidad de Choloma	Corporación Municipal, Comisión de Infraestructura, Sociedad Civil Organizada, FHIS.	Abril del 2004	L. 3000.00
	Elaborar el perfil del proyecto e iniciar el proceso de gestión y solicitud del proyecto con instituciones patrocinadoras.	Municipalidad de Choloma	Corporación Municipal, Comisión de Infraestructura, Sociedad Civil Organizada, FHIS.	Abril del 2004	L. 3000.00
Construcción y ampliación de cementerios	Hacer un diagnostico con las comunidades para la construcción y ampliación de cementerio municipal.	Comunidades beneficiadas	Corporación Municipal, Comisión de Infraestructura, Sociedad Civil Organizada, FHIS.	Julio del 2004.	L. 2,000.00
	Gestionar apoyo para elaborar el estudio, espacio físico, para el funcionamiento de construcción y ampliación de cementerio municipal.	Comunidades beneficiadas	Corporación Municipal, Comisión de Infraestructura, Sociedad Civil Organizada, FHIS.	Agosto del 2004.	L. 2,000.00
	Provocar una reunión con la Corporación Municipal para solicitar la adquisición de un espacio físico o terreno para la construcción y ampliación de cementerio municipal.	Comunidades beneficiadas	Corporación Municipal, Comisión de Infraestructura, Sociedad Civil Organizada, FHIS.	Agosto del 2004.	L. 2,000.00

PLANES DE TRABAJO DE LAS COMISIONES

PLAN DE ACCIÓN DE LA COMISIÓN DE PRODUCCIÓN AGRÍCOLA Y GENERACIÓN DE INGRESOS Y EMPLEO

¿QUÉ?	¿CÓMO?	¿DÓNDE?	¿QUIENES?	¿CUÁNDO?	¿CUÁNTO?
Asistencia Técnica y Financiera para Micro y mediana empresa y redes de comercialización de productos.	Reunión con la comisión de productividad y empleo y Corporación municipal para coordinar el desarrollo del proyecto.	Municipalidad de Choloma	Corporación Municipal, UMA, Salud Pública y Comisión de Producción agrícola, generación de Ingresos y Empleo.	Agosto del 2004	L. 2000.00
	Identificación de los rubros a promover en las microempresas considerando las posibilidades del mercado local.	Municipio de Choloma	Corporación Municipal, UMA, Salud Pública y Comisión de Producción agrícola, generación de Ingresos y Empleo.	Agosto del 2004	L. 2000.00
Implementación de Huertos Familiares y Comunales.	Promocionar el desarrollo de programa con las familias beneficiadas y gestionar con instituciones públicas y privadas su ejecución.	Comunidades beneficiadas	Corporación Municipal, UMA, Salud Pública y Comisión de Producción agrícola, generación de Ingresos y Empleo.	Agosto del 2004	L. 2000.00
Construcción de sistemas de riego para fines agrícolas	-Caracterización de las zonas y fuentes de agua. - Identificación de fuentes financieras. -Definición de rubros agrícolas. -Identificación de mercados y canales de comercialización. -Formulación, diseño y ejecución de proyectos.	Municipio de Choloma	Corporación Municipal, UMA, Patronatos.	Julio del 2004	L.3000.00

PLANES DE TRABAJO DE LAS COMISIONES

PLAN DE ACCIÓN DE LA COMISIÓN DE PRODUCCIÓN AGRÍCOLA Y GENERACIÓN DE INGRESOS Y EMPLEO

¿QUÉ?	¿CÓMO?	¿DÓNDE?	¿QUIENES?	¿CUÁNDO?	¿CUÁNTO?
Reactivación del Sector Agricultura y Ganadería	<ul style="list-style-type: none"> -Identificación de población objetivo. -Identificación de rubros agropecuarios. -Identificación de fuentes de asistencia técnica y financiera. -Establecimiento de Convenios de apoyo. -Ejecución, supervisión y evaluación de proyectos. 	Municipio de Choloma y sectores poblacionales identificados.	Corporación Municipal Patronatos, Instituciones Públicas y Privadas.	Julio del 2004	L. 1500.00
Igualdad de Oportunidades Laborales para Jóvenes y Adultos	Elaborar el perfil del programa para definir las principales líneas de acción a seguir.	Municipalidad de Choloma	Corporación Municipal Patronatos, Instituciones Públicas y Privadas y Organizaciones de Trabajadores.	Julio del 2004	L. 8000.00

PLAN DE ACCIÓN DE LA COMISIÓN DE TURISMO, RECREACIÓN Y BIENESTAR CIUDADANO

MUNICIPIO DE CHOLOMA, DEPARTAMENTO DE CORTÉS

¿QUÉ?	¿CÓMO?	¿DÓNDE?	¿QUIENES?	¿CUÁNDO?	¿CUÁNTO?
Construcción y Mejoramiento de Canchas Deportivas de Usos Múltiples.	Aporte de la comunidad, aporte municipal entes estatales y privados, nacionales e internacionales previo una consulta preliminar de cada sector del municipio.	De acuerdo a prioridad viable de cada sector.	Corporación Municipal, Comisión de Turismo, Recreación y Bienestar Ciudadano, Comunidades y el Gobierno Central.	Inicio Julio del 2004, termino Julio del 2008	L.5, 000.00
Construcción de Parques Infantiles	Programar reuniones para la inducción del proyecto, reuniones con la comunidad, gestiones en las oficinas gubernamentales.	Comunidades identificadas.	Corporación Municipal, Comisión de Turismo, Recreación y Bienestar Ciudadano, Comunidades y el Gobierno Central.	Inicio Julio del 2004, termino Julio del 2008	L.5,000.00
Centros de Atención para las Personas de la Tercera Edad y la Mujer.	Elaborar el perfil del proyecto y posteriormente iniciar la gestión del mismo para lograr su ejecución.	Comunidades identificadas.	Corporación Municipal, Comisión de Turismo, Recreación y Bienestar Ciudadano, Comunidades y el Gobierno Central.	Agosto del 2004	L. 4000.00
Instalación de teléfonos comunitarios y domiciliarios	Sostener reuniones con la Corporación Municipal, comunidades interesadas, HONDUTEL.	Comunidades identificadas,	Corporación Municipal, Comisión de Turismo, Recreación y Bienestar Ciudadano, Comunidades y el Gobierno Central.	Inicio Julio del 2004, termino Julio del 2008	
Promoción del Ecoturismo	Educación a operadores de turismo en educación no formal en legislación municipal, sanitaria ambiental.	Comunidades identificadas,	Corporación Municipal, Comisión de Turismo, Recreación y Bienestar Ciudadano, Comunidades y el Gobierno Central.		L. 1,000.00
	Identificar de lugares con recurso natural apropiados y accesibles de acuerdo al diagnostico municipal de turismo rural.	Comunidades identificadas,	Corporación Municipal, Comisión de Turismo, Recreación y Bienestar Ciudadano, Comunidades y el Gobierno Central.	Inicio Julio del 2004, termino Julio del 2008	L.1000.00

PLAN DE ACCIÓN DE LA COMISIÓN DE TURISMO, RECREACIÓN Y BIENESTAR CIUDADANO

MUNICIPIO DE CHOLOMA, DEPARTAMENTO DE CORTÉS

¿QUÉ?	¿CÓMO?	¿DÓNDE?	¿QUIENES?	¿CUÁNDO?	¿CUÁNTO?
Promoción del Ecoturismo	Identificar entes financieros para el desarrollo de proyectos eco turísticos .	Comunidades identificadas,	Corporación Municipal, Comisión de Turismo, Recreación y Bienestar Ciudadano, Comunidades y el Gobierno Central.	Inicio Julio del 2004,	L.2000.00
	Suscripción de Convenios con instituciones publicas y privadas para la promoción del ecoturismo	Comunidades identificadas,	Corporación Municipal, Comisión de Turismo, Recreación y Bienestar Ciudadano, Comunidades y el Gobierno Central.	Inicio Agosto del 2004,	L.1000.00
	Elaborar de perfiles de proyectos.	Municipio de Choloma	Corporación Municipal, Comisión de Turismo, Recreación y Bienestar Ciudadano, Comunidades y el Gobierno Central.	Julio del 2004	L.1000.00
Construcción de Comedor Infantil y Centros de Cuidados Infantiles y Casa de La Juventud.	Elaborar de perfiles de proyectos.	Comunidades identificadas,	Corporación Municipal, Comisión de Turismo, Recreación y Bienestar Ciudadano, Comunidades y el Gobierno Central.	Inicio Julio del 2004,	L.2000.00
Centro Pedagógico de Reinserción de jóvenes	Elaborar de perfiles de proyectos.	Grupos sociales identificados	Corporación Municipal, Comisión de Turismo, Recreación y Bienestar Ciudadano, Comunidades y el Gobierno Central.	Inicio Julio del 2004,	L.2000.00
	Involucrar a instituciones públicas y privadas para la gestión y apoyo al proyecto.	Municipio de Choloma	Corporación Municipal, Comisión de Turismo, Recreación y Bienestar Ciudadano, Comunidades y el Gobierno Central.	Septiembre del 2004	L. 4000.00
Fortalecer y Restablecer las Costumbres y Valores Tradicionales	Elaborar de perfiles de proyectos.	Municipio de Choloma	Corporación Municipal, Comisión de Turismo, Recreación y Bienestar Ciudadano, Comunidades y el Gobierno Central.	Septiembre del 2004	L. 4000.00
Asociación de Personas de la Tercera Edad y Construcción de Centro Social	Promover la organización de los Adultos Mayores y la gestión de un centro social para su recreación y esparcimiento.	Municipio de Choloma	Corporación Municipal, Comisión de Turismo, Recreación y Bienestar Ciudadano, Comunidades y el Gobierno Central.	Septiembre del 2004	L. 4000.00

PLAN DE ACCIÓN DE LA COMISIÓN DE SEGURIDAD CIUDADANA

MUNICIPIO DE CHOLOMA, DEPARTAMENTO DE CORTÉS

¿QUÉ?	¿CÓMO?	¿DÓNDE?	¿QUIENES?	¿CUÁNDO?	¿CUÁNTO?
Construcción de Postas Policiales y Posta Departamental de Seguridad.	Provocar una reunión de coordinación entre la Corporación Municipal, Comisión de Seguridad Ciudadana y la Policía Nacional preventiva para la coordinación y concertación de las actividades a desarrollar para lograr el proyecto.	Municipalidad de Choloma	Corporación Municipal, Comisión de Seguridad Ciudadana, Policía Municipal, Policía Nacional	Junio 2004	L.2,000.00
	Coordinación con la Policía Nacional Preventiva.	Municipalidad de Choloma	Corporación Municipal, Comisión de Seguridad Ciudadana, Policía Municipal, Policía Nacional.	Junio 2004	
	Realización de visitas de gestión a la Secretaría de Seguridad para la consecución del proyecto.	Secretaría de Seguridad	Corporación Municipal, Comisión de Seguridad Ciudadana, Policía Municipal, Policía Nacional.	Junio 2004	
	Identificación de los lugares estratégicos donde se localizaran las postas policiales	Municipio de Choloma	Corporación Municipal, Comisión de Seguridad Ciudadana, Policía Municipal, Policía Nacional.	Junio 2004	
	Elaboración del perfil del proyecto	Municipalidad de Choloma	Corporación Municipal, Comisión de Seguridad Ciudadana, Policía Municipal, Policía Nacional.	Junio 2004	
Formación y Capacitación de Comités de Seguridad Ciudadana.	Solicitar apoyo especializado para la capacitación a los comités de seguridad ciudadana	Municipalidad de Choloma	Corporación Municipal, Comisión de Seguridad Ciudadana, Policía Municipal, Policía Nacional.	Junio 2004	L. 2000.00
Creación de Juzgado de Letras Seccional: Ministerio Publico, Fiscalía y Oficina Regional del Ministerio del Trabajo	Iniciar el proceso de investigación con las instituciones correspondientes para que a población del municipio tenga acceso directo y en la ciudad de las oficinas de Juzgado de Letras Seccional: Ministerio Publico, Fiscalía y Oficina Regional del Ministerio del Trabajo	Municipalidad de Choloma	Corporación Municipal, Comisión de Seguridad Ciudadana, Policía Municipal, Policía Nacional.	Marzo del 2004	L. 5000.00

**PLANES DE TRABAJO DE LAS COMISIONES
PLAN DE ACCIÓN DE LA COMISIÓN DE PARTICIPACIÓN CIUDADANA**

¿QUÉ?	¿CÓMO?	¿DÓNDE?	¿QUIENES?	¿CUÁNDO?	¿CUÁNTO?
Programa de Participación Ciudadana	<ul style="list-style-type: none"> -Presentar a la Corporación Municipal una propuesta para la coordinación, organización y desarrollo de cabildos abiertos en el municipio. -Solicitar apoyo técnico para la Organización y capacitación de la Comisión de participación ciudadana. -Realización del diagnostico sobre Participación Ciudadana. -Elaboración del Plan Estratégico de Participación Ciudadana. -Aprobación y Socialización del Plan. 	Todo el Municipio de Choloma	Corporación Municipal, Secretaría de Gobernación y Justicia, FUNDEMUN, Sociedad Civil organizada	Febrero del 2004	L . 3000.00

**PLANES DE TRABAJO DE LAS COMISIONES
PLAN DE ACCIÓN DE LA COMISIÓN DE PARTICIPACIÓN CIUDADANA**

¿QUÉ?	¿CÓMO?	¿DÓNDE?	¿QUIENES?	¿CUÁNDO?	¿CUÁNTO?
Capacitación a los líderes comunitarios sobre: liderazgo, elaboración de perfiles de proyectos, diagnósticos comunitarios, normas parlamentarias, motivación.	-Solicitar apoyo a las diferentes ONG, presentes en el municipio. -Realización de Talleres de capacitación.	Todo el Municipio de Choloma	Corporación Municipal a través del depto. De Desarrollo Comunitario, Secretaria de Gobernación y Justicia, FUNDEMUN, Comisión de Participación Ciudadana, Red de maestros, Patronatos, Alcaldes Auxiliares, Juntas de Agua, Juntas de Electrificación, Asociaciones de Discapacitados.	Julio – Diciembre del 2004	L. 1,000.00
Coordinar con el Comisionado Municipal la organización de las diferentes comisiones establecidas en la Ley de Municipalidades.	Realizar reuniones con las diferentes organizaciones de la Sociedad Civil.	Todo el Municipio de Choloma	Corporación Municipal, Comisionado Municipal, Patronatos, Secretaria de Gobernación y Justicia.	Julio – Diciembre del 2004	L. 1,000.00
Coordinar actividades con las Comisiones de Acompañamiento del Plan Estratégico de Desarrollo Municipal.	Realizar reuniones de trabajo para el seguimiento, evaluación del PEDM y el intercambio de ideas y experiencias.	Todo el Municipio de Choloma	Corporación Municipal, Comisionado Municipal, Patronatos, Secretaria de Gobernación y Justicia.	Julio – Diciembre del 2004	
Red de Contralores Sociales Comunitarios	Gestionar la capacitación a los contralores sociales electos en el municipio	Todo el Municipio de Choloma	Corporación Municipal, Comisionado Municipal, Patronatos, Secretaria de Gobernación y Justicia	Julio – Diciembre del 2004	

**PLAN DE ACCIÓN DE LA COMISIÓN DE VIVIENDA
MUNICIPIO DE CHOLOMA, DEPARTAMENTO DE CORTÉS**

¿QUÉ?	¿CÓMO?	¿DÓNDE?	¿QUIENES?	¿CUÁNDO?	¿CUÁNTO?
Construcción y mejoramiento de viviendas	Organizar comisiones de sectores comunitarios para iniciar el proceso de gestión.	Municipio de Choloma	Corporación Municipal, Comisión de Vivienda, FONAPROVI, Organizaciones Gubernamentales, Patronatos. Organización de Vivienda Nueva Esperanza, Cooperativas, FOSOVI, Gobierno Central.	Junio del 2004	L.5,000.00
	Elaboración de un diagnóstico que establezca el déficit habitacional del municipio	Municipio de Choloma	Corporación Municipal, Comisión de Vivienda, FONAPROVI, Organizaciones Gubernamentales, Patronatos. Organización de Vivienda Nueva Esperanza, Cooperativas, FOSOVI, Gobierno Central.	Julio del 2004	L. 2,000.00
	Creación de un fondo comunitario municipal para el mejoramiento de viviendas.	Municipio de Choloma	Corporación Municipal, Comisión de Vivienda, FONAPROVI, Organizaciones Gubernamentales, Patronatos. Organización de Vivienda Nueva Esperanza, Cooperativas, FOSOVI, Gobierno Central.	Julio del 2004	
	Hacer solicitudes para gestionar ayuda para la construcción y mejoramiento de viviendas	Municipio de Choloma	Corporación Municipal, Comisión de Vivienda, FONAPROVI, Organizaciones Gubernamentales, Patronatos. Organización de Vivienda Nueva Esperanza, Cooperativas, FOSOVI, Gobierno Central.	Julio del 2004	

PLAN DE ACCIÓN DE LA COMISIÓN DE ORDENAMIENTO TERRITORIAL

¿QUÉ?	¿CÓMO?	¿DÓNDE?	¿QUIENES?	¿CUÁNDO?	¿CUÁNTO?
Ordenamiento Territorial	Recavar información histórica sobre los límites administrativos de municipio (mapas, decretos, títulos y escrituras) Archivo Nacional, Biblioteca Nacional y Registro de la Propiedad.	Municipalidad de Choloma, Archivo Nacional, INA, AFE-COHDEFOR, Registro de la Propiedad.	Corporación Municipal, Comisión de Ordenamiento Territorial, Catastro Municipal, UMA.	Junio 2004	L.2000.00
	Solicitar apoyo a la Secretaría de Gobernación y Justicia para gestionar la delimitación territorial	Secretaría de Gobernación y Justicia.	Corporación Municipal, Comisión de Ordenamiento Territorial, Catastro Municipal, UMA.	Año 2004	L.2000.00
	Hacer reconocimiento en campo de los límites naturales o mojones para corroborar los lugares con problemas de límites.	Municipio de Choloma	Corporación Municipal, Comisión de Ordenamiento Territorial, Catastro Municipal, UMA.	Año 2004	
	Provocar reuniones conciliatorias para llegar a acuerdos con miembros de las Comunidades involucradas.	Municipio de Choloma	Corporación Municipal, Comisión de Ordenamiento Territorial, Catastro Municipal, UMA.	Año 2004	
	Enviar a la Secretaría de Gobernación y Justicia acta resolutive para que se pronuncie y certifique el arreglo de las partes.	Secretaría de Gobernación y Justicia.	Corporación Municipal, Comisión de Ordenamiento Territorial, Catastro Municipal, UMA.	Año 2004	L1,500.00
Programa de Legalización de Tierras	Gestionar con el Instituto Nacional Agrario y la Municipalidad el programa	Municipio de Choloma	Corporación Municipal, Comisión de Ordenamiento Territorial, Catastro Municipal, UMA.	Año 2004	L. 6000.00

VIII. INVENTARIO DE GRUPOS ORGANIZADOS E
INSTITUCIONES

8.1 INVENTARIO DE GRUPOS SOCIALES ORGANIZADOS

**SECRETARIA DE GOBERNACION Y JUSTICIA
DIRECCION GENERAL DE ORGANIZACION Y PARTICIPACION CIUDADANA**

8.1 INVENTARIO DE GRUPOS SOCIALES ORGANIZADOS

MUNICIPIO: Choloma DEPARTAMENTO : Cortés.

No.	Nombre y apellido de dirigente	Cargo	Organización	Dirección
1	LIC. SANDRA DERAS RIVERA	Alcaldesa	Corporación Municipal	Municipalidad de Choloma
2	LEOPOLDO EUGENIO CRIVELLY DURANT	Regidor Cuarto	Corporación Municipal	Municipalidad de Choloma
3	NORMAN PORTILLO VELASQUEZ	Regidor Octavo	Corporación Municipal	Municipalidad de Choloma
4	MARIA OLGA LARA	Regidor Primero	Corporación Municipal	Municipalidad de Choloma
5	JOSE INES AYALA ALVARADO	Regidor Quinto	Corporación Municipal	Municipalidad de Choloma
6	ALEXIS GARCIA RODRIGUEZ	Regidor Segundo	Corporación Municipal	Municipalidad de Choloma
7	DENIS JAVIER MUÑOZ MONTOYA	Regidor Séptimo	Corporación Municipal	Municipalidad de Choloma
8	MANUEL DE JESUS VALLECILLO B.	Regidor Sexto	Corporación Municipal	Municipalidad de Choloma
9	BENBENITO MARADIAGA TRIAS	Regidor Tercero	Corporación Municipal	Municipalidad de Choloma
10	FILIBERTO HERNANDEZ MAR TINEZ	Vice-Alcalde	Corporación Municipal	Municipalidad de Choloma
11	JESUS ANTONIO ALCOCER ROMERO	Director depto. Justicia	Departamento de Justicia	Municipalidad de Choloma
12	JUAN MANUEL SUAZO HERNANDEZ	Gerente Administrativo	Administración	Municipalidad de Choloma
13	WILSON FRANCISCO MURILLO	Jefe	Compras y Suministros	Municipalidad de Choloma
14	JUAN RAMON MAR TINEZ CANALES	Jefe	Recursos Humanos	Municipalidad de Choloma
15	NELSON OSWALDO MIDENCE CALDERON	Jefe	Desarrollo Comunitario	Municipalidad de Choloma
16	JUAN ARNALDO GUZMAN PAZ	Jefe de Departamento	Control Tributario	Municipalidad de Choloma
17	ELMES ELPIDIO LANZA MURILLO	Jefe de Programas y Proyectos	Desarrollo Comunitario	Municipalidad de Choloma
18	OSCAR ANTONIO HENRIQUEZ	Jefe Medio Ambiente UMA	Dirección de Planificación	Municipalidad de Choloma
19	EDIN MEDINA AGUILAR	Procurador	Procuraduría	Municipalidad de Choloma
20	BRENDA LORENA MEZA OSEGUERA	Secretaria Municipal	Secretaría Municipal	Municipalidad de Choloma
21	WALTER WALLACE DOX GUEVARA	Director	Dirección de Planificación	Municipalidad de Choloma
22	NICHEMI ARACELI FRANCO PORTILLO	Secretaria del Alcalde	Oficina del Alcalde	Municipalidad de Choloma
23	ARMANDO ALVARENGA GIRON	Jefe	Contribución por Mejoras	Municipalidad de Choloma
24	LEOPOLDO CACERES AMAYA	Peon	Obras y Servicios Públicos	Municipalidad de Choloma
25	SANTOS GUILLÉN OLIVA	Motorista de Volqueta	Obras y Servicios Públicos	Municipalidad de Choloma
26	EDUARDO BUESO GIRON	Fontanero I	Gerencia Agua y Saneamiento	Municipalidad de Choloma
27	MARIA RAMONA MELGAR GAVIDIA	Aseadora	Servicios Generales	Municipalidad de Choloma
28	CARLOS MARIANO BRIZUELA	Capataz	Aseo Urbano	Municipalidad de Choloma
29	APOLONIO GARAY UMAÑA	Peon	Obras y Servicios Públicos	Municipalidad de Choloma
30	MARCIO LENIN CASTELLANOS FERDOMO	Motorista	Recursos Humanos	Municipalidad de Choloma
31	HUMBERTO GAVARRETE	Motorista	Cuerpo de Bomberos	Municipalidad de Choloma
32	JUAN ANTONIO RIVERA	Topógrafo I	Obras y Servicios Públicos	Municipalidad de Choloma
33	JOSE MARIA LOPEZ	Contradador de Valvulas II	Gerencia Agua y Saneamiento	Municipalidad de Choloma
34	JOSE DONALDO ALVARADO	Peon	Obras y Servicios Públicos	Municipalidad de Choloma
35	JOSE CECILIO BANEGAS RAMOS	Vigilante	Mercado Municipal	Municipalidad de Choloma
36	SEBASTIAN MEJIA BARDALES	Peon Inspector	Aseo Urbano	Municipalidad de Choloma
37	DARLING OVESI GARCIA LARA	Secretaria III	Recursos Humanos	Municipalidad de Choloma
38	ELSA ANDREA NUÑEZ LAINEZ	Secretaria II	Oficina del Alcalde	Municipalidad de Choloma
39	MOISES AGUIRRE CASTAÑEDA	Oficial de Servicios	Cuerpo de Bomberos	Municipalidad de Choloma
40	CARLOS GUADALUPE CASTRO ELIAS	Fontanero II	Alcantarillado Sanitario	Municipalidad de Choloma
41	PEDRO ANTONIO CASTAÑEDA CARTAGENA	Peon	Obras y Servicios Públicos	Municipalidad de Choloma
42	JOSE ISMAEL VELASQUEZ	Peon	Obras y Servicios Públicos	Municipalidad de Choloma
43	JEREMIAS OMAR SANCHEZ	Oficial de Servicios	Cuerpo de Bomberos	Municipalidad de Choloma
44	ACACIO BACA OLIVA	Vigilante	Recursos Humanos	Municipalidad de Choloma
45	NICOLAS ROMERO BUESO	Aseador Jardinero	Obras y Servicios Públicos	Municipalidad de Choloma
46	REYNALDO TENORIO FLORES	Motorista	Cuerpo de Bomberos	Municipalidad de Choloma
47	EUGENIO RAMIREZ PINEDA	Vigilante	Servicios Generales	Municipalidad de Choloma
48	JUAN ORELLANA RIVERA	Vigilante de Bomba	Alcantarillado Sanitario	Municipalidad de Choloma
49	JOSE ANTONIO MEJIA ENAMORADO	Vigilante de Bomba	Alcantarillado Sanitario	Municipalidad de Choloma
50	ANACLETO ANIBAL MONTOYA	Contradador de Valvulas II	Gerencia Agua y Saneamiento	Municipalidad de Choloma

**SECRETARIA DE GOBERNACION Y JUSTICIA
DIRECCION GENERAL DE ORGANIZACIÓN Y PARTICIPACION CIUDADANA**

8.1 INVENTARIO DE GRUPOS SOCIALES ORGANIZADOS

MUNICIPIO: Choloma DEPARTAMENTO : Cortés.

No.	Nombre y apellido de dirigente	Cargo	Organización	Dirección
51	MARIO ALFREDO AGUILAR	Peon	Alcantarillado Sanitario.	Municipalidad de Choloma
52	VALENTIN VELASQUEZ MARTINEZ.	Peon	Gerencia Agua y Saneamiento	Municipalidad de Choloma
53	ESTEBAN MENDOZA CERNA	Motorista	Cuerpo de Bomberos	Municipalidad de Choloma
54	LUIS ARMANDO FLORES	Cadenero II	Obras y Servicios Publicos	Municipalidad de Choloma
55	JOSE MANUEL FUÑEZ ESPAÑA	Repartidor de Aviso	Reparticion de Avisos	Municipalidad de Choloma
56	LEOPOLDO CACERES AMAYA	Peon	Obras y Servicios Publicos	Municipalidad de Choloma
57	SANTOS GUILLEN OLIVA	Motorista de Volqueta	Obras y Servicios Publicos	Municipalidad de Choloma
58	EDUARDO BUESO GIRON	Fontanero I	Gerencia Agua y Saneamiento	Municipalidad de Choloma
59	MARIA RAMONA MELGAR GAVIDIA	Aseadora	Servidos Generales	Municipalidad de Choloma
60	CARLOS MARIANO BRIZUELA	Capataz	Aseo Urbano	Municipalidad de Choloma
61	APOLONIO GARAY UMAÑA	Peon	Obras y Servicios Publicos	Municipalidad de Choloma
62	MARCIO LENIN CASTELLANOS FERDOMO	Motorista	Recursos Humanos	Municipalidad de Choloma
63	HUMBERTO GAVARRETE	Motorista	Cuerpo de Bomberos	Municipalidad de Choloma
64	JUAN ANTONIO RIVERA	Topografo I	Obras y Servicios Publicos	Municipalidad de Choloma
65	JOSE MARIA LOPEZ	Controlador de Valvulas II	Gerencia Agua y Saneamiento	Municipalidad de Choloma
66	JOSE DONALDO ALVARADO	Peon	Obras y Servicios Publicos	Municipalidad de Choloma
67	JOSE CECILIO BANEGAS RAMOS	Vigilante	Mercado Municipal	Municipalidad de Choloma
68	SEBASTIAN MEJIA BARDALES	Peon Inspector	Aseo Urbano	Municipalidad de Choloma
69	DARLING OVESTI GARCIA LARA	Secretaria III	Recursos Humanos	Municipalidad de Choloma
70	ELSA ANDREA NUÑEZ LAINEZ	Secretaria II	Oficina del Alcalde	Municipalidad de Choloma
71	MOISES AGUIRRE CASTAÑEDA	Oficial de Servicios	Cuerpo de Bomberos	Municipalidad de Choloma
72	CARLOS GUADALUPE CASTRO ELIAS	Fontanero II	Alcantarillado Sanitario	Municipalidad de Choloma
73	PEDRO ANTONIO CASTAÑEDA CARTAGENA	Peon	Obras y Servicios Publicos	Municipalidad de Choloma
74	JOSE ISMAEL VELASQUEZ	Peon	Obras y Servicios Publicos	Municipalidad de Choloma
75	ARMANDO ALVARENGA GIRON	Jefe	Contribucion por Mejoras	Municipalidad de Choloma
76	JEREMIAS OMAR SANCHEZ	Oficial de Servicios	Cuerpo de Bomberos	Municipalidad de Choloma
77	ACACIO BACA OLIVA	Vigilante	Recursos Humanos	Municipalidad de Choloma
78	NICOLAS ROMERO BUESO	Aseador Jardinero	Obras y Servicios Publicos	Municipalidad de Choloma
79	REYNALDO TENORIO FLORES	Motorista	Cuerpo de Bomberos	Municipalidad de Choloma
80	EUGENIO RAMIREZ PINEDA	Vigilante	Servidos Generales	Municipalidad de Choloma
81	JUAN ORELLANA RIVERA	Vigilante de Bomba	Alcantarillado Sanitario	Municipalidad de Choloma
82	JOSE ANTONIO MEJIA ENAMORADO	Vigilante de Bomba	Alcantarillado Sanitario	Municipalidad de Choloma
83	ANACLETO ANIBAL MONTOYA	Controlador de Valvulas II	Gerencia Agua y Saneamiento	Municipalidad de Choloma
84	MARIO ALFREDO AGUILAR	Peon	Alcantarillado Sanitario	Municipalidad de Choloma
85	VALENTIN VELASQUEZ MARTINEZ	Peon	Gerencia Agua y Saneamiento	Municipalidad de Choloma
86	ESTEBAN MENDOZA CERNA	Motorista	Cuerpo de Bomberos	Municipalidad de Choloma
87	LUIS ARMANDO FLORES	Cadenero II	Obras y Servicios Publicos	Municipalidad de Choloma
88	JOSE MANUEL FUÑEZ ESPAÑA	Repartidor de Aviso	Reparticion de Avisos	Municipalidad de Choloma
89	EDUARDO ROSALES MEJIA	Vigilante	Recursos Humanos	Municipalidad de Choloma
90	JOSE CNAN MARTINEZ ENAMORADO	Controlador de Valvulas II	Gerencia Agua y Saneamiento	Municipalidad de Choloma
91	JOSE JACINTO GARCIA BONILLA	Controlador de Valvulas II	Gerencia Agua y Saneamiento	Municipalidad de Choloma
92	HERNAN VARELA HERNANDEZ	Motorista III	Compras y Suministros	Municipalidad de Choloma
93	JORGE CARDENAS PUERTO	Motorista III	Catastro Municipal	Municipalidad de Choloma
94	YENY DAMARIS BORJAS MENJIVAR	Transcriptora de Datos	Catastro Municipal	Municipalidad de Choloma
95	BELIZARIO NOLASCO ALVARADO	Inspector	Catastro Municipal	Municipalidad de Choloma
96	MANUEL ANTONIO RAMIREZ	Motorista	Cuerpo de Bomberos	Municipalidad de Choloma
97	GASPAR PINEDA DIAZ	Motorista	Recursos Humanos	Municipalidad de Choloma
98	HECTOR FRANCISCO CARACCIOLI	Oficinista II	Catastro Municipal	Municipalidad de Choloma
99	MARCOS EXILIO RODRIGUEZ SEVILLA	Controlador de Valvulas II	Gerencia Agua y Saneamiento	Municipalidad de Choloma
100	RUBEN BANEGAS MALDONADO	Aseador Jardinero	Obras y Servicios Publicos	Municipalidad de Choloma
101	OSCAR MANUEL TORO FRANCO	Peon	Gerencia Agua y Saneamiento	Municipalidad de Choloma

**SECRETARIA DE GOBERNACION Y JUSTICIA
DIRECCION GENERAL DE ORGANIZACIÓN Y PARTICIPACION CIUDADANA**

8.1 INVENTARIO DE GRUPOS SOCIALES ORGANIZADOS

MUNICIPIO: Choloma DEPARTAMENTO : Cortés.

No.	Nombre y apellido de dirigente	Cargo	Organización	Dirección
102	RODRIGO CONTRERAS RODRIGUEZ	Peon	Obras y Servicios Publicos	Municipalidad de Choloma
103	OSCAR FRANCISCO MARTINEZ RAMOS	Vigilante	Obras y Servicios Publicos	Municipalidad de Choloma
104	MIGUEL ANGEL MONTANO	Operador de Patrol	Obras y Servicios Publicos	Municipalidad de Choloma
105	JOSE LUIS SOZA COELLO	Bombero	Cuerpo de Bomberos	Municipalidad de Choloma
106	SANTOS ABEL FLORES HERNANDEZ	Peon	Aseo Urbano	Municipalidad de Choloma
107	ADALBERTO CASTILLO ROMERO	Oficinista II	Catastro Municipal	Municipalidad de Choloma
108	MARIA DAMISELA BENITEZ BADIA	Dibujante	Direccion de Planificacion	Municipalidad de Choloma
109	CRISTIAN JOSUE FUENTES	Calculista	Catastro Municipal	Municipalidad de Choloma
110	WILFREDO CABALLERO CACERES	Bombero	Cuerpo de Bomberos	Municipalidad de Choloma
111	JOSE UVALDO CASTELLANOS	Vigilante de Bomba	Alcantarillado Sanitario	Municipalidad de Choloma
112	LUIS FERNANDO RODRIGUEZ AVILA	Bombero	Cuerpo de Bomberos	Municipalidad de Choloma
113	ZOLA JOSEFINA RIVERA FERNANDEZ	Secretaria III	Secretaria Municipal	Municipalidad de Choloma
114	JUAN RAMON CASTILLO CABALLERO	Peon	Obras y Servicios Publicos	Municipalidad de Choloma
115	ISABEL SAGASTUME	Vigilante	Recursos Humanos	Municipalidad de Choloma
116	SANTIAGO CENTENO	Controlador de Valvulas II	Gerencia Agua y Saneamiento	Municipalidad de Choloma
117	PABLO SANCHEZ RODRIGUEZ	Repartidor de Aviso	Reparticion de Avisos	Municipalidad de Choloma
118	JUAN RAMON MELENDEZ HERNANDEZ	Peon	Obras y Servicios Publicos	Municipalidad de Choloma
119	SANTOS HUMBERTO MELGAR	Peon	Gerencia Agua y Saneamiento	Municipalidad de Choloma
120	ANGEL ANTONIO BENITEZ SARMIENTO	Controlador de Valvulas II	Gerencia Agua y Saneamiento	Municipalidad de Choloma
121	MANUEL AYALA CRUZ	Operador-Retroexcavadora	Obras y Servicios Publicos	Municipalidad de Choloma
122	LOURDES IDALIA ROMERO TORRES	Secretaria II	Administracion	Municipalidad de Choloma
123	ELSA EDITH RODRIGUEZ RODRIGUEZ	Oficinista III	Contabilidad y Presupuesto	Municipalidad de Choloma
124	EDWIN EDILBERTO GUTIERREZ ALVAREZ	Procesador de Datos	Procesamiento de Datos	Municipalidad de Choloma
125	PEDRO ALEMAN QUINTANILLA	GuardaBosque	Obras y Servicios Publicos	Municipalidad de Choloma
126	MILTON BELIO SABILLON FERNANDEZ	GuardaBosque	Obras y Servicios Publicos	Municipalidad de Choloma
127	FRANCISCO ARMANDO PAREDES PAZ	Bombero	Cuerpo de Bomberos	Municipalidad de Choloma
128	JACOBS ISAIAS MONTOYA GARCIA	Bombero	Cuerpo de Bomberos	Municipalidad de Choloma
129	JULIO DE JESUS CARBAJAL DIAZ	Controlador de Valvulas II	Gerencia Agua y Saneamiento	Municipalidad de Choloma
130	MAXIMO CLAROS NAVARRETE	Peon	Gerencia Agua y Saneamiento	Municipalidad de Choloma
131	JOSE FRANCISCO REINA MALDONADO	Vigilante de Bomba	Alcantarillado Sanitario	Municipalidad de Choloma
132	MATIAS RODRIGUEZ MURCIA	Peon	Gerencia Agua y Saneamiento	Municipalidad de Choloma
133	WILFREDO GUILLEN CRUZ	Bombero	Cuerpo de Bomberos	Municipalidad de Choloma
134	HECTOR EMILIO ALEMAN ZEPEDA	Controlador de Valvulas II	Gerencia Agua y Saneamiento	Municipalidad de Choloma
135	NERY EDILBERTO TREJO ARAGON	Repartidor de Aviso	Reparticion de Avisos	Municipalidad de Choloma
136	MEDARDO TORRES HERNANDEZ	Controlador de Valvulas II	Gerencia Agua y Saneamiento	Municipalidad de Choloma
137	JESSY ABIGAIL ARDON GARCIA	Secretaria III	Departamento de Justicia	Municipalidad de Choloma
138	RONALD NAHUN LAGOS DOMINGUEZ	Supervisor	Gerencia Agua y Saneamiento	Municipalidad de Choloma
139	AMBAR JAHIRA AMAYA	Transcriptora de Datos	Compras y Suministros	Municipalidad de Choloma
140	JUAN DE DIOS ARGUETA OSEGUERA	Vigilante	Servicios Generales	Municipalidad de Choloma
141	RODRIGO ALFREDO VARGAS VILLATORO	Vigilante	Departamento de Justicia	Municipalidad de Choloma
142	ALFONSO GALDAMEZ	Vigilante	Departamento de Justicia	Municipalidad de Choloma
143	MANUEL DE JESUS IRAHETA	Vigilante	Servicios Generales	Municipalidad de Choloma
144	OSCAR ADAN ZAVALA MEJIA	Vigilante de Centro Civico	Recursos Humanos	Municipalidad de Choloma
145	FELIX GERARDO MENDEZ LIZARAGA	Director de Finanzas	Finanzas	Municipalidad de Choloma
146	JUAN RAMON ARGUETA ALVARADO	Albañil	Alcantarillado Sanitario	Municipalidad de Choloma
147	REINA LETICIA ROMERO	Aseadora Centro de Salud el Rancho	Recursos Humanos	Municipalidad de Choloma
148	MARLON ABRAHAN LAGOS	Chequeador de Equipo	Obras y Servicios Publicos	Municipalidad de Choloma
149	JOSE ANTONIO OVIEDO MARTINEZ	Supervisor	Obras y Servicios Publicos	Municipalidad de Choloma
150	DENNIS GUSTAVO RUIZ	Jefe	Mercado Municipal	Municipalidad de Choloma
151	ANGELITA GONZALES GOMEZ	Peon	Aseo Urbano	Municipalidad de Choloma
152	DOUGLAS EURICO VASQUEZ AVILEZ	Asistente Procurador	Procuradria	Municipalidad de Choloma

**SECRETARIA DE GOBERNACION Y JUSTICIA
DIRECCION GENERAL DE ORGANIZACIÓN Y PARTICIPACION CIUDADANA**

8.1 INVENTARIO DE GRUPOS SOCIALES ORGANIZADOS

MUNICIPIO: Choloma DEPARTAMENTO : Cortés.

No.	Nombre y apellido de dirigente	Cargo	Organización	Dirección
153	JOSE ROBERTO SANCHEZ	Tesorero Municipal	Tesoreria	Municipalidad de Choloma
154	JANETH CONDINA HEDMAN	Administradora Centro Civico	Recursos Humanos	Municipalidad de Choloma
155	MANUEL DE JESUS MANZANARES	Aseador de Centro Civico	Recursos Humanos	Municipalidad de Choloma
156	PAULA RAMOS	Aseadora	Servicios Generales	Municipalidad de Choloma
157	MARIA ISABEL MACHADO	Aseadora de Registro de las Personas	Recursos Humanos	Municipalidad de Choloma
158	FRANCISCO DUBON MURILLO	Inmovilizador de Vehiculos	Departamento de Justicia	Municipalidad de Choloma
159	ELMER EDGARDO LANZA	Jefe	Contabilidad y Presupuesto	Municipalidad de Choloma
160	ALVARO SANCHEZ GJARDADO	Jefe de Maquinaria	Obras y Servicios Publicos	Municipalidad de Choloma
161	WILMER ROBERTO MEJIA MEJIA	Motorista III	Administracion	Municipalidad de Choloma
162	CARLOS GUTIERREZ CASTRO	Operador de Patrol	Obras y Servicios Publicos	Municipalidad de Choloma
163	OMAR DAVID MARTINEZ FRANCO	Repartidor de Aviso	Reparticion de Avisos	Municipalidad de Choloma
164	GLENDA ELIZABETH REYES MORENO	Secretaria III	Control Tributario	Municipalidad de Choloma
165	CARLOS IRIAS PAZ	Director de Policia del Departamento Municipal	Departamento de Policia	Municipalidad de Choloma
166	MARCELINO PAZ	Aseador	Aseo Urbano	Municipalidad de Choloma
167	ALBER TINA MARTINEZ HERNANDEZ	Aseadora	Aseo Urbano	Municipalidad de Choloma
168	MARIA LOURDES DIAZ	Aseadora	Aseo Urbano	Municipalidad de Choloma
169	PABLINA INOLA HERNANDEZ	ASEADORA	Aseo Urbano	Municipalidad de Choloma
170	LUIS ENRIQUE SAA PEÑA	Jefe de Area Tecnica	Gerencia Agua y Saneamiento	Municipalidad de Choloma
171	ALEJANDRO LOPEZ AGUILAR	Motorista III	Desarrollo Comunitario	Municipalidad de Choloma
172	BRENDA BEATRIZ SUAZO	Secretaria II	Desarrollo Comunitario	Municipalidad de Choloma
173	MARCO ANTONIO ARGUETA	Inspector Pecuario	Departamento de Justicia	Municipalidad de Choloma
174	EVERLYN CONSUELO MARTINEZ	Oficial Mayor de Archivo	Secretaria Municipal	Municipalidad de Choloma
175	JUAN CARLOS BARAHONA	Promotor Social III	Desarrollo Comunitario	Municipalidad de Choloma
176	HENDY KARIELA VELASQUEZ D.	Oficinista III	Control Tributario	Municipalidad de Choloma
177	JORGE ALBERTO SIERRA OYUELA	Auditor Municipal	Auditoria Interna	Municipalidad de Choloma
178	Vacante	Gerente General	Oficina del Gerente General	Municipalidad de Choloma
179	JOSE ANTONIO POLANCO LICONA	Policia del Departamento Municipal	Departamento de Policia	Municipalidad de Choloma
180	FREDY ALEXANDER VASQUEZ	Repartidor de Aviso	Reparticion de Avisos	Municipalidad de Choloma
181	WENDY WIDAD DIAZ JARUFE	Repartidora de Aviso	Reparticion de Avisos	Municipalidad de Choloma
182	GUNTHER AQUILLES PAZ ZALDIVAR	Inspector Quimico	Direccion de Planificacion	Municipalidad de Choloma
183	ARCESIO ARRIAGA	Peon	Aseo Urbano	Municipalidad de Choloma
184	DAVID HERNANDEZ AVELAR	Vigilante	Servicios Generales	Municipalidad de Choloma
185	JULIAN ZAVALA ORELLANA	Vigilante	Servicios Generales	Municipalidad de Choloma
186	ALFREDO TORRES LAINEZ	Vigilante	Servicios Generales	Municipalidad de Choloma
187	ANGELITO RODRIGUEZ	Controlador de Valvulas II	Gerencia Agua y Saneamiento	Municipalidad de Choloma
188	KAREN VANESSA CUELLAR	Oficinista I	Control Tributario	Municipalidad de Choloma
189	GUSTAVO ALCIDES ROMERO	Inspector I	Control Tributario	Municipalidad de Choloma
190	JOSE LUIS GAVARRETE ABREGO	Aseador Jardinero	Aseo Urbano	Municipalidad de Choloma
191	NORLAN EFRAIN MEJIA DUBON	Bombero	Cuerpo de Bomberos	Municipalidad de Choloma
192	RAUDILLO VELASQUEZ MARTINEZ	Encargado de Semaforo	Obras y Servicios Publicos	Municipalidad de Choloma
193	DIANA CAROLINA TEJEDA	Oficinista III	Catastro Municipal	Municipalidad de Choloma
194	REINA CECILIA MENDOZA BONILLA	Oficinista III	Control Tributario	Municipalidad de Choloma
195	GUILTERMO ALEJANDRO FUENTEZ	Repartidor de Aviso	Reparticion de Avisos	Municipalidad de Choloma
196	FRANCISCA RUBIO	Aseadora	Servicios Generales	Municipalidad de Choloma
197	OLMAN ALEXIS HERNANDEZ	Conserje	Recursos Humanos	Municipalidad de Choloma
198	SALVADOR ALVARADO PADILLA	Supervisor Rural	Catastro Municipal	Municipalidad de Choloma
199	CARLOS OSMIN MEJIA	Topografo I	Obras y Servicios Publicos	Municipalidad de Choloma
200	ARNALDO ESPINOZA RAMOS	Cadenero II	Obras y Servicios Publicos	Municipalidad de Choloma
201	ALEJANDRO BENITEZ REYES	Controlador de Valvulas II	Gerencia Agua y Saneamiento	Municipalidad de Choloma
202	SAMUEL ARISTIDES ARGUETA OYUELA	Motorista de Volqueta	Gerencia Agua y Saneamiento	Municipalidad de Choloma

**SECRETARIA DE GOBERNACION Y JUSTICIA
DIRECCION GENERAL DE ORGANIZACIÓN Y PARTICIPACION CIUDADANA**

8.1 INVENTARIO DE GRUPOS SOCIALES ORGANIZADOS

MUNICIPIO: Choloma DEPARTAMENTO : Cortés.

No.	Nombre y apellido de dirigente	Cargo	Organización	Dirección
203	JOSELINE RODRIGUEZ LOPEZ	Aseadora	Servicios Generales	Municipalidad de Choloma
204	SANTOS ISABEL GUEVARA	GuardaBosque	Obras y Servicios Publicos	Municipalidad de Choloma
205	FRANCISCO GIRON VILLANUEVA	GuardaBosque	Obras y Servicios Publicos	Municipalidad de Choloma
206	JOSE ZENON MENDOZA	GuardaBosque	Obras y Servicios Publicos	Municipalidad de Choloma
207	SALVADOR DELCID ZELAYA	GuardaBosque	Obras y Servicios Publicos	Municipalidad de Choloma
208	SANTOS VILLANUEVA CASTRO	GuardaBosque	Obras y Servicios Publicos	Municipalidad de Choloma
209	WILFREDO FERDOMO LOPEZ	Supervisor Urbano	Catastro Municipal	Municipalidad de Choloma
210	SALVADOR MADRID	Aseador	Aseo Urbano	Municipalidad de Choloma
211	SANTIAGO CLAROS GOMEZ	Motorista Municipal	Gerencia Agua y Saneamiento	Municipalidad de Choloma
212	JUAN ANGEL TORRES VALLE	Vigilante	Servicios Generales	Municipalidad de Choloma
213	LUCIANO FUNEZ MATUTE	Contralador de Valvulas II	Gerencia Agua y Saneamiento	Municipalidad de Choloma
214	SECUNDINO PAZ MADRID	Contralador de Valvulas II	Gerencia Agua y Saneamiento	Municipalidad de Choloma
215	BERNARDO ALBERTO RIVERA CASTILLO	Vigilante	Mercado Municipal	Municipalidad de Choloma
216	NORMA IRIS CASTELLANOS	Aseadora Centro de salud rio bijao	Recursos Humanos	Municipalidad de Choloma
217	DENNIS ENRIQUE GAVARRETE CARCAMO	Fontanero II	Gerencia Agua y Saneamiento	Municipalidad de Choloma
218	JUAN DAGOBERTO PINEDA	GuardaBosque	Obras y Servicios Publicos	Municipalidad de Choloma
219	MARCELINO SANCHEZ VILLEDA	Peon	Gerencia Agua y Saneamiento	Municipalidad de Choloma
220	EUCEBIO LOPEZ	Contralador de Valvulas II	Gerencia Agua y Saneamiento	Municipalidad de Choloma
221	INES YANETH SUAZO PEREZ	Auditor Fiscal	Auditoria Fiscal	Municipalidad de Choloma
222	JOSE IVAN RIVERA	Inmovilizador de Vehiculos	Departamento de Justicia	Municipalidad de Choloma
223	RUBEN OVIDIO ESCOTO ESCOTO	Proyectos Especificos	Direccion de Planificacion	Municipalidad de Choloma
224	NAZARIO MONGE ALVARADO	GuardaBosque	Obras y Servicios Publicos	Municipalidad de Choloma
225	JOSE ARCADIO HERRERA	Policia del Departamento Municipal	Departamento de Policia	Municipalidad de Choloma
226	ABRAHAM RIVERA LAINEZ	Motorista de Volqueta	Obras y Servicios Publicos	Municipalidad de Choloma
227	WILMA XIMARA LOPEZ FONSECA	Asistente Auditor	Auditoria Interna	Municipalidad de Choloma
228	NERY ARYANE TREJO ROSA	Oficinista II	Catastro Municipal	Municipalidad de Choloma
229	CRISTINO AVILA BUESO	Bodeguero	Compras y Suministros	Municipalidad de Choloma
230	JOSE NELSON PALACIOS CARDONA	Contralador de Valvulas II	Gerencia Agua y Saneamiento	Municipalidad de Choloma
231	JOSE MARIO RIVERA PAZ	Contralador de Valvulas II	Gerencia Agua y Saneamiento	Municipalidad de Choloma
232	WILMER ESTANLY VINDEL FIGUEROA	Contralador de Valvulas II	Gerencia Agua y Saneamiento	Municipalidad de Choloma
233	MARTIANO DE JESUS VALLADARES IRIAS	Fontanero II	Gerencia Agua y Saneamiento	Municipalidad de Choloma
234	VICENTE PEREZ	Peon	Gerencia Agua y Saneamiento	Municipalidad de Choloma
235	LAUREANO PAZ FERNANDEZ	Vigilante de Bomba	Alcantarillado Sanitario	Municipalidad de Choloma
236	GLADYS JOSELIN VASQUEZ	Cajero Municipal	Tesoreria	Municipalidad de Choloma
237	HERNAN WILFREDO SANTOS URBINA	Jefe	Catastro Municipal	Municipalidad de Choloma
238	DAVID CONSUELO ESPINOZA	Secretaria III	Catastro Municipal	Municipalidad de Choloma
239	MISAELO LOPEZ MORALES	Peon	Aseo Urbano	Municipalidad de Choloma
240	ANDRES PEREZ	Peon	Gerencia Agua y Saneamiento	Municipalidad de Choloma
241	ERICK GERARDO TORO	Procesador de Datos	Procesamiento de Datos	Municipalidad de Choloma
242	ESAU GUTIERREZ SOLORZANO	Encargado de Viveros	Obras y Servicios Publicos	Municipalidad de Choloma
243	JENNY CAROLINA MUÑOZ	Oficinista II	Contabilidad y Presupuesto	Municipalidad de Choloma
244	MELVIN ANTONIO ORELLANA CEDILLOS	Inspector Permisos de Construccion	Direccion de Planificacion	Municipalidad de Choloma
245	MARTA OLIMPIA GOMEZ CASTRO	Aseadora	Gerencia Agua y Saneamiento	Municipalidad de Choloma
246	JUAN RAMON FLORES CABALLERO	Policia del Departamento Municipal	Departamento de Policia	Municipalidad de Choloma
247	GILBERTO MENDEZ GONZALES	Policia del Departamento Municipal	Departamento de Policia	Municipalidad de Choloma
248	ELMER ADELZO HERNANDEZ BENITEZ	Policia del Departamento Municipal	Departamento de Policia	Municipalidad de Choloma
249	RAYMUNDO ANTONIO RIVERA	Policia del Departamento Municipal	Departamento de Policia	Municipalidad de Choloma
250	ANGEL DAVID PONCE BUESO	Policia del Departamento Municipal	Departamento de Policia	Municipalidad de Choloma
251	SANTOS MAURICIO ZEPEDA LOPEZ	Policia del Departamento Municipal	Departamento de Policia	Municipalidad de Choloma
252	OSCAR ALFREDO POZAS	Policia del Departamento Municipal	Departamento de Policia	Municipalidad de Choloma

**SECRETARIA DE GOBERNACION Y JUSTICIA
DIRECCION GENERAL DE ORGANIZACIÓN Y PARTICIPACION CIUDADANA**

8.1 INVENTARIO DE GRUPOS SOCIALES ORGANIZADOS

MUNICIPIO: Choloma DEPARTAMENTO : Cortés.

No.	Nombre y apellido de dirigente	Cargo	Organización	Dirección
253	OSCAR CASTELLANOS ENAMORADO	Policia del Departamento Municipal	Departamento de Policia	Municipalidad de Choloma
254	JOSE VICTORIANO DIAZ LOPEZ	Policia del Departamento Municipal	Departamento de Policia	Municipalidad de Choloma
255	JOSE SANTOS SABILLON VEGA	Policia del Departamento Municipal	Departamento de Policia	Municipalidad de Choloma
256	RICARDO UMAÑA BETETA	Policia del Departamento Municipal	Departamento de Policia	Municipalidad de Choloma
257	OTONIEL RAMOS FLORES	Policia del Departamento Municipal	Departamento de Policia	Municipalidad de Choloma
258	JOSE VENTURA ANARIBA SARABIA	Policia del Departamento Municipal	Departamento de Policia	Municipalidad de Choloma
259	JULIAN CABALLERO MATUTE	Policia del Departamento Municipal	Departamento de Policia	Municipalidad de Choloma
260	HECTOR ORLANDO MOLINA V.	Policia del Departamento Municipal	Departamento de Policia	Municipalidad de Choloma
261	MAXIMO WILLIAN SOLIS	Policia del Departamento Municipal	Departamento de Policia	Municipalidad de Choloma
262	ROBERTO REYES	Vigilante	Servicios Generales	Municipalidad de Choloma
263	SIMON ZELAYA	Aseador	Aseo Urbano	Municipalidad de Choloma
264	RAMON ARNALDO AGUILAR REYES	Director	Obras y Servicios Publicos	Municipalidad de Choloma
265	PABLO CARDENAS RODRIGUEZ	Inspector Ambiental	Direccion de Planificacion	Municipalidad de Choloma
266	CESAR AUGUSTO BUESO SALGUERO	Mantenimiento General	Servicios Generales	Municipalidad de Choloma
267	ELVIN NAPOLEON MEJIA TABORA	Oficinista III	Mercado Municipal	Municipalidad de Choloma
268	RAFAEL ANTONIO PONCE GOURRIER	Inspector Forestal	Direccion de Planificacion	Municipalidad de Choloma
269	GERMAN FUENTES MENJIVAR	Oficinista II	Control Tributario	Municipalidad de Choloma
270	DAMARIS ELIZABETH ZEPEDA	Promotor Social I	Desarrollo Comunitario	Municipalidad de Choloma
271	NANCY YAMILETH MADRID CARDONA	Secretaria Ejecutiva	Oficina del Alcalde	Municipalidad de Choloma
272	RAMON ENRIQUE GALINDO CERRATO	Oficinista II	Catastro Municipal	Municipalidad de Choloma
273	MANUEL DE JESUS RODRIGUEZ SUAREZ	Inspector de Policia	Departamento de Policia	Municipalidad de Choloma
274	JOSE ALFREDO RODRIGUEZ GOMEZ	Policia del Departamento Municipal	Departamento de Policia	Municipalidad de Choloma
275	SONIA ONEYDA CRUZ FLORES	Oficinista III	Contabilidad y Presupuesto	Municipalidad de Choloma
276	Vacante	Bombero	Cuerpo de Bomberos	Municipalidad de Choloma
277	XIOMARA LIZETH VALERIANO	Secretaria III	Procuradria	Municipalidad de Choloma
278	CARLOS MANUEL LOPEZ MATA	Controlador de Valvulas II	Gerencia Agua y Saneamiento	Municipalidad de Choloma
279	Vacante	Peon	Obras y Servicios Publicos	Municipalidad de Choloma
280	JOSE ANTONIO FLORES ORELLANA	Ayudante de Fontanero	Gerencia Agua y Saneamiento	Municipalidad de Choloma
281	JOSE PORFIRIO PERDOMO ROMERO	Ayudante de Fontanero	Alcantarillado Sanitario	Municipalidad de Choloma
282	GERMAN ORLANDO MARTINEZ G.	Ayudante de Fontanero	Gerencia Agua y Saneamiento	Municipalidad de Choloma
283	JOSE FRANCISCO FLORES ULLOA	Ayudante de Fontanero	Gerencia Agua y Saneamiento	Municipalidad de Choloma
284	MARCO TULLIO MELENDEZ CASTANEDA	Aseador	Aseo Urbano	Municipalidad de Choloma
285	YADIRA JANETH ALEMAN PAZ	Cajero Municipal	Tesoreria	Municipalidad de Choloma
286	ANGEL HUMBERTO MATA OSORIO	Vigilante	Servicios Generales	Municipalidad de Choloma
287	Vacante	Director de la Division	Gerencia Agua y Saneamiento	Municipalidad de Choloma
288	WENDY ALEJANDRA URBINA GARCIA	Jefe de Cobranza	Gerencia Agua y Saneamiento	Municipalidad de Choloma
289	JESUS ANTONIO MEJIA ORTIZ	Inspector	Direccion de Planificacion	Municipalidad de Choloma
290	Vacante	Jefe de Computo	Procesamiento de Datos	Municipalidad de Choloma
291	XIOMARA WILLIAMS SALMERON	Secretaria I	Finanzas	Municipalidad de Choloma
292	IRIS YESSSENIA SERRANO ARRIAGA	Jefe de Aseo Urbano	Aseo urbano	Municipalidad de Choloma
293	ELVIA ALICIA HERRERA	Secretaria III	catastro municipal	Municipalidad de Choloma
294	NOHELIA KARINA REYES FERNANDEZ	Secretaria III	Direccion de Planificacion	Municipalidad de Choloma
295	Vacante	Encargado Agua y Alcantarillado	Gerencia Agua y Saneamiento	Municipalidad de Choloma
296	DIGNA VICTORIA CANALES	JEFE DE FACTURACION	Gerencia Agua y Saneamiento	Municipalidad de Choloma
297	CLAUDIA PATRICIA LARA SOR TO	Secretaria	Cuerpo de Bomberos	Municipalidad de Choloma
298	SANTOS MONGE AYALA	Vigilante	Recursos Humanos	Municipalidad de Choloma
299	SAUL CASTRO PADILLA	VIGILANTE	Obras y Servicios Publicos	Municipalidad de Choloma
300	JOSE SANTOS ORELLANA	Vigilante	Recursos Humanos	Municipalidad de Choloma
301	PEDRO PABLO GOMEZ	Conserje	Recursos Humanos	Municipalidad de Choloma
302	FELIX CANALES	Vigilante	Recursos Humanos	Municipalidad de Choloma
303	SANTOS JACINTO NATAREN SANCHEZ	Vigilante	Recursos Humanos	Municipalidad de Choloma
304	JULIO MENDOZA CANTARERO	Vigilante	Recursos Humanos	Municipalidad de Choloma

**SECRETARIA DE GOBERNACION Y JUSTICIA
DIRECCION GENERAL DE ORGANIZACIÓN Y PARTICIPACION CIUDADANA**

8.1 INVENTARIO DE GRUPOS SOCIALES ORGANIZADOS

MUNICIPIO: Choloma DEPARTAMENTO : Cortés.

No.	Nombre y apellido de dirigente	Cargo	Organización	Dirección
305	KARLA ESPERANZA ESCOTO TOSTA	Asistente de Jefe de Facturación	Gerencia Agua y Saneamiento	Municipalidad de Choloma
306	GLADYS TERESA MENJIVAR LOPEZ	Oficinista y atención al público	Gerencia Agua y Saneamiento	Municipalidad de Choloma
307	KENIA PEREZ GONZALES	RECEPCIONISTA	Gerencia Agua y Saneamiento	Municipalidad de Choloma
308	NORMA ONELIA FUNEZ BUESO	Secretaria III	Dirección de Planificación	Municipalidad de Choloma
309	YENNY YESSSENIA MURILLO PEÑA	Secretaria III	Obras y Servicios Públicos	Municipalidad de Choloma
310	MARVIN ARTURO CASTILLO	Asistente	Auditoría Fiscal	Municipalidad de Choloma
313	VICTOR MANUEL AYALA	Encargado de la Fotocopiadora	Administración	Municipalidad de Choloma

**SECRETARIA DE GOBERNACION Y JUSTICIA
DIRECCION GENERAL DE ORGANIZACIÓN Y PARTICIPACION CIUDADANA**

8.1 INVENTARIO DE GRUPOS SOCIALES ORGANIZADOS

COMUNIDAD:		MUNICIPIO: Choloma DEPARTAMENTO : Cortés.		
No.	Nombre y apellido de dirigente	Cargo	Organización	Dirección
1	Jose Danilo Lopez	Auxiliar		Col. Japon
2	Jose Eucebio Amaya Z	Auxiliar		Aldea Las Flores
3	Wlfrido D. Buezo	Auxiliar		Aldea Protección
4	Cristobal Andrade Melgar	Auxiliar		Aldea El Chorreron
5	Medardo Portillo	Auxiliar		Aldea Santa Marta
6	Pablo Vasquez Gomez	Auxiliar		Aldea San Marcos del Majaine
7	Ramos Hernandez	Auxiliar		Aldea Poza del Riel
8	Norman Amilcar Ramirez	Auxiliar		Aldea Maria y Planes
9	Reinerio mendoza	Auxiliar		Aldea Ocotillo Occidental
10	Candido Cartagena	Auxiliar		Col. Canada
11	Jorge Antonio Briones	Auxiliar		Aldea Tibombo
12	Baudilio Hernandez	Auxiliar		Col. Ceden
13	Juan Padilla Sorlo	Auxiliar		Aldea Rio Blanco
14	Oscar Santiago Maldona	Auxiliar		Aldea Jardines del Norte
15	Cruz Orellana Escalante	Auxiliar		Aldea La Davis
16	Jacinto Paz	Auxiliar		aldea Guanacaste
17	Antonio Mendoza Orellana	Auxiliar		Aldea Brisas del Norte C.
18	Hernan Mejia Guardado	Auxiliar		Aldea El Higuero
19	Lucas Vasquez Cruz	Auxiliar		Aldea La Bueso
20	Adrian Velasquez	Auxiliar		Aldea Banderas
21	Rogelio Perez	Auxiliar		Aldea Lupo Viejo
22	Jose Antonio Cardona	Auxiliar		Col. Victoria
23	Saul Rivera	Auxiliar		Col. Fe y Esperanza
24	Federico Bonilla	Auxiliar		Aldea Waller Adentro
25	Jose Emilio Cartagena	Auxiliar		Aldea Ticamaya
26	Ana Marina Maldonado	Auxiliar		Col. Bella Vista
27	Desposorio Nolasco	Auxiliar		Aldea Brisas de San An.
28	Juan Antonio Menjivar	Auxiliar		Aldea Tamarindo
29	Mauricio Cevilla Alvarado	Auxiliar		Aldea la Danta
30	Ramon Diaz Diaz	Auxiliar		Aldea Buen Vis/Rancho
31	Juan Jose Hernandez	Auxiliar		Aldea El Barreal
32	Consepcion Saldivar	Auxiliar		Aldea Nueva Esperanza
33	Manuel Bonilla S.	Auxiliar		Aldea Cerro Negro
34	Marcos Sergio Perez	Auxiliar		Aldea Montañuela
35	Doroteo Elias Elias	Auxiliar		Aldea COPECO BID
36	Alejandro Santos	Auxiliar		Col. San Fran./Ceibon
37	Jose Mauro Gomez	Auxiliar		Col. Pagan
38	Jose Oscar Chavarria	Auxiliar		Aldea Brisas de San Antonio Centro
39	Marvin J. Canales	Auxiliar		Aldea Buenos Aires California
40	Jose Guillermo Herms	Auxiliar		Bro. San Antonio Quebrada Seca
41	Jose Gonzalo Mancía	Auxiliar		Aldea San Isidro
42	Gonzalo Barahona Z	Auxiliar		Aldea Monterey
43	Felipe Argueta Menbreño	Auxiliar		col. Ribi 1
44	Nectali Soriano Mancía	Auxiliar		Aldea Nueva Ceibita
45	Daniel Alvarenga	Auxiliar		Aldea Buenos Aires Chachagula
46	Gabriel Hernandez	Auxiliar		Aldea La Funez
47	Nectali Caballero	Auxiliar		Aldea La Garza
48	Santos Rivera Melendez	Auxiliar		Aldea La Galvez
49	Emilio Cortes Cruz	Auxiliar		Col. Edilberto Zolan
50	Salvador del Cid Z	Auxiliar		Aldea El Rancho
51	Amulfo Revelo	Auxiliar		Aldea La Venta
52	Ramon Jacinto Trejo	Auxiliar		Aldea El Porvenir Ocot
53	Jose Nelson Palacios	Auxiliar		Col. Armando Gale 2

**SECRETARIA DE GOBERNACION Y JUSTICIA
DIRECCION GENERAL DE ORGANIZACIÓN Y PARTICIPACION CIUDADANA**

8.1 INVENTARIO DE GRUPOS SOCIALES ORGANIZADOS

COMUNIDAD:		MUNICIPIO: Choloma DEPARTAMENTO : Cortés.		
No.	Nombre y apellido de dirigente	Cargo	Organización	Dirección
54	Miguel Angel Cruz	Auxiliar		Colonia Magnolia
55	Fulgencio Ramirez A	Auxiliar		Col. ADHE
56	Carlos Humberto Cacere	Auxiliar		col. 19 de Septiembre
57	Jose Noemi Mendez	Auxiliar		Aldea El Portillo #2
58	Alejandro Martinez R	Auxiliar		Col. SINOR
59	Jose Rolando López	Auxiliar		Aldea San Jose Laureles
60	Leonilo Melendez	Auxiliar		Col. Exitos de anach 1
61	Jose de la Cruz Barnica	Auxiliar		Aldea Las Delicias
62	Armando Cruz	Auxiliar		Col. Exitos de anach 2
63	Jose Santiago Hernandez	Auxiliar		Aldea La Twana
64	Jose Martin Mejia	Auxiliar		Aldea El Chilar
65	Reynaldo Martinez	Auxiliar		Aldea San Jose Occidental
66	Rigoberto Colindres	Auxiliar		Col. Vista Hermosa 2
67	Vicente Mejia G	Auxiliar		Aldea Boquitas y Morales
68	Victor Flores	Auxiliar		Aldea La Union
69	Maria Magdalena Sarmi	Auxiliar		Col Las Colinas
70	Efrain Ayala Hernandez	Auxiliar		Bro. El Chaparro
71	Jose Amilcar Delcid	Auxiliar		Aldea La Jutosa
72	Salvador Serrano Reyes	Auxiliar		Aldea Nueva Floridad
73	Agustin Flores Portillo	Auxiliar		Aldea Rio Nance
74	Daniel Nataren	Auxiliar		Col. Los Almendros
75	German Castellanos	Auxiliar		Aldea Rio Bijao
76	Florinda Sanabria	Auxiliar		Col. Infop
77	Abelardo Enriquez Men.	Auxiliar		Aldea Agua Prieta
78	Roberto Ramos Ramirez	Auxiliar		Col. Inez Carranza B.
79	Medardo Membreño H.	Auxiliar		Col. Santa Fe Central
80	Lorenzo Mendoza Zelaya	Auxiliar		Col Brisas Chame #1
81	Armando Guevara Garcia	Auxiliar		Aldea San A. de las Quebradas
82	Héctor Emilio Reyes S.	Auxiliar		Bro. Pueblo Nuevo
83	Lemuel Perdomo Benites	Auxiliar		Col. Monte Verde

SECRETARIA DE GOBERNACION Y JUSTICIA
Dirección GENERAL DE ORGANIZACIÓN Y PARTICIPACION CIUDADANA

8.1 INVENTARIO DE GRUPOS SOCIALES ORGANIZADOS

COMUNIDAD: CODEM

MUNICIPIO: Choloma DEPARTAMENTO : Cortés.

No.	Nombre y apellido de dirigente	Cargo	Organización	Dirección
1	Miloses Aguirre	Comision De Rescate Cclab.	Bombero	Choloma
2	Jeromías Eanchoz	Comision De Rescate Cclab.	Bombero	Choloma
3	Esteban Mendoza	Comision De Rescate Cclab.	Bombero	Choloma
4	Norlan Mejía	Comision De Rescate Cclab.	Bombero	Choloma
5	Luis Rodríguez	Comision De Rescate Cclab.	Bombero	Choloma
6	Edin Centeno	Comision De Rescate Cclab.	Bombero	Choloma
7	Francisco Paredes	Comision De Rescate Cclab.	Bombero	Choloma
8	Wilfredo Caballero	Comision De Rescate Cclab.	Bombero	Choloma
9	Wilfredo Cullón	Comision De Rescate Cclab.	Bombero	Choloma
10	Merlin Méndez	Comision De Rescate Cclab.	Bombero	Choloma
11	Jacobi Montoya	Comision De Rescate Cclab.	Bombero	Choloma
12	Manuel Ramírez	Comision De Rescate Cclab.	Bombero	Choloma
13	Reynaldo Tenorio	Comision De Rescate Cclab.	Bombero	Choloma
14	José Luis Sosa	Comision De Rescate Cclab.	Bombero	Choloma
15	Humberto Navarrete	Comision De Rescate Cclab.	Bombero	Choloma
16	Zenio Pagan	Comision De Transporte	Camara De Comercio	669-00-92 / 669-10-67 / 995-07-55
17	Amando Amaya	Comision De Transporte	Camara De Comercio	669-38-92 / 669-16-67 / 986-14-26
18	Claudia Reyes	Comision De Albergue Cclab.	CASMI	994-18-17 / 669-31-35 / 647-70-76
19	Julio Pineda	Comision De Albergue Cclab.	CASMI	994-09-24
20	José Pascual Izaguirre	Cclab. De Evaluación y Daños	Centro De Salud	994-20-34
21	Carlos P. Matute	Dr. Clinic. Santa Bárbara	Clinica Voluntaria	Bo. La Cueva 981-58-19
22	José I. Osorio	Dr. Clinic. Santa Lucha	Clinica Voluntaria	Bo. San Antonio 991-19-95
23	Joaquín Alzate	Dr. Clinic. Medicas Aztec.	Clinica Voluntaria	Do. Boulevard A Pto. Cortés 990-95-23
24	Oscar Chavarrá	Dr. Clinic. Médica Chavarrá	Clinica Voluntaria	Bo. Locales de B.G.A. 995-05-77
25	José Adelino Zúñiga	Dr. Clinic. Médica La Esperanza	Clinica Voluntaria	Rn. Barrio El Centro 993-81-39
26	Regner Orlando Rivera	Dr. Clinic. Medicas Ramirez	Clinica Voluntaria	Locales Ujjada Bo. El Centro 975-10-91
27	Efraín García	Dr. Clinic. Medicas García	Clinica Voluntaria	Cto. Comercial "Banillas" 653-3819-02-52
28	Marvin Vasquez	Dr. Clinic. Medicas San Martín	Clinica Voluntaria	1 cdn. al sur del parque 991-27-74
29	Carlos R. Matute	Dr. Clinic. Santa Bárbara	Clinica Voluntaria	Bo. La Cueva 981-58-19
30	José I. Osorio	Dr. Clinic. Santa Lucha	Clinica Voluntaria	Do. San Antonio 991-19-95
31	Joaquín Alzate	Dr. Clinic. Medicas Aztec.	Clinica Voluntaria	Bo. Boulevard A Pto. Cortés 990-95-23
32	Oscar Chavarrá	Dr. Clinic. Médica Chavarrá	Clinica Voluntaria	Rn. Locales de B.G.A. 995-05-77
33	José Adelino Zúñiga	Dr. Clinic. Médica La Esperanza	Clinica Voluntaria	Bo. Barrio El Centro 993-81-39
34	Regner Orlando Rivera	Dr. Clinic. Medicas Ramirez	Clinica Voluntaria	Locales Ujjada Bo. El Centro 975-10-91
35	Efraín García	Dr. Clinic. Medicas García	Clinica Voluntaria	Cto. Comercial "Banillas" 653-3819-02-52
36	Marvin Vasquez	Dr. Clinic. Medicas San Martín	Clinica Voluntaria	1 cdn. al sur del parque 991-27-74
37	Sandra De las De Godoy	Coordinadora	CCDEN	995-06-68
38	Nelson M. Cerde	Presidente	CCDEN	669-04-95

SECRETARIA DE GOBERNACION Y JUSTICIA
Dirección GENERAL DE ORGANIZACIÓN Y PARTICIPACION CIUDADANA

8.1 INVENTARIO DE GRUPOS SOCIALES ORGANIZADOS

COMUNIDAD: CODEM

MUNICIPIO: Choloma DEPARTAMENTO : Cortés.

No.	Nombre y apellido de dirigente	Cargo	Organización	Dirección
38	Juli c Munillo	Fiscal	CCDEN	669-06-73
40	Dani elsola Bonitcz Badia	Secretaria	CCDEN	669-31-73
41	Martha Carrasco	Fiscal	CCDEN	669-30-49
42	José Ucles	Director	Colab. Minis: Salud	Centro de Salud Choloma
43	Palolu Santus	Servicio Social	Culab. Minis: Salud	Centro de Salud Ciudad Nueva
44	Carlos Martínez	Contador	Colab. Minis: Salud	Centro de Salud Choloma
45	Mayra Valcillo	Jc. Enfermería	Colab. Minis: Salud	Centro de Salud Choloma
46	Mariana Martínez	Enfermera	Colab. Minis: Salud	Centro de Salud Choloma
47	Miriam Ruiz	Enfermera	Colab. Minis: Salud	Centro de Salud Choloma
48	Olga Canales	Enfermera	Colab. Minis: Salud	Centro de Salud Choloma
49	Evila Villeda	Asesora	Culab. Minis: Salud	Centro de Salud Ciudad Nueva
50	Yvelyn Mejía	Asesora	Culab. Minis: Salud	Centro de Salud Ciudad Nueva
51	Jesús Menjivar	Promotor en Salud	Colab. Minis: Salud	Centro de Salud Choloma
52	José Izaguirre	Promotor en Salud	Colab. Minis: Salud	Centro de Salud Choloma
53	Edy Akaranga	Promotor en Salud	Colab. Minis: Salud	Centro de Salud Choloma
54	José Domínguez	Laboratorio	Colab. Minis: Salud	Centro de Salud Choloma
55	Mariva Rodríguez	Parraca	Colab. Minis: Salud	Centro de Salud Choloma
56	Ferial Huya	Rehabilitista	Culab. Minis: Salud	Centro de Salud Ciudad Nueva
57	Julia Camis	Enfermera	Colab. Minis: Salud	Centro de Salud Lima
58	Rosa María Salazar	Docora	Colab. Minis: Salud	Centro de Salud Quebrada Seca
59	Erlin Muñoz	Enfermera	Colab. Minis: Salud	Centro de Salud Quebrada Seca
60	Año Cactic	Enfermera	Colab. Minis: Salud	Centro de Salud Quebrada Seca
61	Esdras Noé López	Promotor Salud	Colab. Minis: Salud	Centro de Salud Quebrada Seca
62	Esdras Noé López	Promotor Salud	Colab. Minis: Salud	Centro de Salud Quebrada Seca
63	Manuel Rodríguez	Enfermera	Colab. Minis: Salud	Centro de Salud Aldea El Rancho
64	Manuel Rodríguez	Enfermera	Colab. Minis: Salud	Centro de Salud Aldea El Rancho
65	Carolina Segura	Docora	Colab. Minis: Salud	Centro de Salud Ccl. López Arellano
66	Carolina Segura	Docora	Colab. Minis: Salud	Centro de Salud Ccl. López Arellano
67	Rosario Rivera	Jc. Enfermería	Colab. Minis: Salud	Centro de Salud Ccl. López Arellano
68	Rosario Rivera	Jc. Enfermería	Colab. Minis: Salud	Centro de Salud Ccl. López Arellano
69	Mirreya Orduñez	Enfermera	Culab. Minis: Salud	Centro de Salud Ccl. López Arellano
70	Mirreya Orduñez	Enfermera	Colab. Minis: Salud	Centro de Salud Ccl. López Arellano
71	Sayda Nuñez	Enfermera	Colab. Minis: Salud	Centro de Salud Ccl. López Arellano
72	Sayda Nuñez	Enfermera	Colab. Minis: Salud	Centro de Salud Ccl. López Arellano
73	Gumercinda Alvarado	Enfermera	Colab. Minis: Salud	Centro de Salud Ccl. López Arellano
74	Gumercinda Alvarado	Enfermera	Colab. Minis: Salud	Centro de Salud Ccl. López Arellano
75	Adolfo Letus	Promotor en Salud	Colab. Minis: Salud	Centro de Salud Ccl. López Arellano
76	Adolfo Letus	Promotor en Salud	Culab. Minis: Salud	Centro de Salud Ccl. López Arellano

SECRETARIA DE GOBERNACION Y JUSTICIA
Dirección GENERAL DE ORGANIZACIÓN Y PARTICIPACION CIUDADANA

8.1 INVENTARIO DE GRUPOS SOCIALES ORGANIZADOS

COMUNIDAD: CODEM

MUNICIPIO: Choloma DEPARTAMENTO : Cortés.

No.	Nombre y apellido de dirigente	Cargo	Organización	Dirección
77	Miriam Morales	Enfermera	Colab. Minis: Salud	Centro de Salud Aldea Monterey
78	Miriam Morales	Enfermera	Colab. Minis: Salud	Centro de Salud Aldea Monterey
79	Heriberto Flores	Promotor en Salud	Colab. Minis: Salud	Centro de Salud Aldea Monterey
80	Heriberto Flores	Promotor en Salud	Colab. Minis: Salud	Centro de Salud Aldea Monterey
81	Fany Rodríguez	Enfermera	Culab. Minis: Salud	Centro de Salud Aldea La Bueza
82	Fany Rodríguez	Enfermera	Colab. Minis: Salud	Centro de Salud Aldea La Bueza
83	Bertha Alicia Vata	Coordinadora	Comision De Educ.	669-30-19
84	Jorge Padilla	Colaborador	Comision De Educ.	Col. San Carlos
85	Tomás Herrero	Fiscal	Comision De Educ.	Col. López, 961-9857
86	Brenda Meza	Finanzas	Comision De Educ.	Rio Blanquito, 665-1295
87	Nancy Amador	Secretaria de Organiz.	Comision De Educ.	Rio Blanquito, 985-6372
88	Fajardo Pineda	Secretaria de Educac.	Comision De Educ.	Monterey, 980-5747
89	Jorge Orlando Muñoz	Coordinadora	Comision De Salud	669-34-28
90	Maira Castañon	Coordinadora	Comision De Salud	Centro de Salud Choloma
91	TTE. Juan F. Ramos Seranc	Sub-Comisido	Comision De Seguridad	Choloma 669 33 33
92	Tte. Eduardo Alfonso Vargas	Sub-Comisido	Comision De Seguridad	Estacion Policial Col. Lopez Arelero
93	Diana Palma	Policia	Comision De Seguridad	Estacion Policial Aldea Monterey
94	Oscar Cardona	Policia	Comision De Seguridad	Estacion Policial Aldea Cuabilla
95	José Manuel Sanchez	Policia	Comision De Seguridad	Policia de Transito de Choloma
96	Rodrigo Vargas	Policia Municipal	Comision De Seguridad	Policia Municipal Choloma 669-21-11
97	Arg. Walter Dox	Coordinador	Comision De Seguridad	669-00-57 / 669-32-23
98	José Rodríguez	Policia	Comision De Seguridad	
99	Guillermo Castro	Policia	Comision De Seguridad	
100	Lorenzo Zelaya	Policia	Comision De Seguridad	
101	José Rodríguez	Policia	Comision De Seguridad	
102	Julio Cesar Intenano	Policia	Comision De Seguridad	
103	José Santos Orellana	Policia Municipal	Comision De Seguridad	
104	Arg. Julio Hernandez	Colaborador	Comision De Seguridad	669 15 67 / 669 32 23
105	Darwi Corca	Policia	Comision De Seguridad	
106	Nelson Lagos	Policia	Comision De Seguridad	
107	Elias Fernandez	Policia	Comision De Seguridad	
108	Indalmeo Avila	Policia	Comision De Seguridad	
109	Arcenio Amaga	Policia Municipal	Comision De Seguridad	
110	José Manuel Lirares	Colaborador	Comision De Seguridad	669-06-15
111	Hilario James Morales	Policia	Comision De Seguridad	
112	Custavo Martínez	Policia	Comision De Seguridad	
113	Tito Javier Intenano	Policia	Comision De Seguridad	
114	Rosel Canul	Policia	Comision De Seguridad	

SECRETARÍA DE GOBERNACION Y JUSTICIA
Dirección GENERAL DE ORGANIZACIÓN Y PARTICIPACION CIUDADANA

8.1 INVENTARIO DE GRUPOS SOCIALES ORGANIZADOS

COMUNIDAD: CODEM

MUNICIPIO: Cholema DEPARTAMENTO : Cortés.

No.	Nombre y apellido de dirigente	Cargo	Organización	Dirección
115	Alfonzo Baldamez	Policia Municipal	Comision De Seguridad	
116	Lic. Juan Ramon Martinez	Colaborador	Comision De Seguridad	669-33-22 / 995-40-34
117	Felix Paz	Policia	Comision De Seguridad	

SECRETARIA DE GOBERNACION Y JUSTICIA
Dirección GENERAL DE ORGANIZACIÓN Y PARTICIPACION CIUDADANA

8.1 INVENTARIO DE GRUPOS SOCIALES ORGANIZADOS

COMUNIDAD: CODEM

MUNICIPIO: Choloma DEPARTAMENTO : Cortés.

No.	Nombre y apellido de dirigente	Cargo	Organización	Dirección
118	José Francisco Martínez	Policia	Comision De Seguridad	
119	4 soldados de la 105 brigada	soldado	Comision De Seguridad	105 Brigada San Pedro Sula
120	José Antonio Escobar	Policia Municipal	Comision De Seguridad	
121	Lic. José Reyes Ayala	Colaborador	Comision De Seguridad	669-01-07 / 669-20-11 / 978-81-27
122	Angel Custodio Purillo	Policia	Comision De Seguridad	
123	Juan Ramon Martinez	Policia	Comision De Seguridad	
124	Julio Mendoza Cantarero	Policia Municipal	Comision De Seguridad	
125	Berbenuto Has	Colaborador	Comision De Seguridad	669 38 09 / 669 38 22 / 994 01 67
126	Santos Ornela	Policia	Comision De Seguridad	
127	Omar Vasquez	Policia	Comision De Seguridad	
128	Alvaro Cruz Trejo	Policia Municipal	Comision De Seguridad	
129	Nirvana Purillo	Colaborador	Comision De Seguridad	664-56-12
130	Juan Francisco Lora	Policia	Comision De Seguridad	
131	Carlos Martínez	Policia	Comision De Seguridad	
132	Padro Pablo Gomez	Policia Municipal	Comision De Seguridad	
133	Mario Mejia	Policia	Comision De Seguridad	
134	Modesto Reyes	Policia	Comision De Seguridad	
135	Jesús Antonio Mejía	Policia Municipal	Comision De Seguridad	
136	Dina Fani Chavria	Policia	Comision De Seguridad	
137	5 Soldados de la 105 brigada	Soldado	Comision De Seguridad	105 Brigada San Pedro Sula
138	Juan Varuel Torres	Policia Municipal	Comision De Seguridad	
139	Ramon Reyes	Policia	Comision De Seguridad	
140	Saul Castro Pacila	Policia Municipal	Comision De Seguridad	
141	David Polanco	Policia	Comision De Seguridad	
142	Marcos Armando Argueta	Policia Municipal	Comision De Seguridad	
143	Lilica Peña	Policia	Comision De Seguridad	
144	6 soldados de la 105 brigada	Soldado	Comision De Seguridad	105 Brigada San Pedro Sula
145	Roberto Torres	Comision De Rescate Cclab.	Cruz Roja	Choloma
146	Oscar Tajada	Comision De Rescate Cclab.	Cruz Roja	Choloma
147	Edmundo Castellanos	Comision De Rescate Cclab.	Cruz Roja	Choloma
148	Edwin Torres	Comision De Rescate Cclab.	Cruz Roja	Choloma
149	Rafael Gomez	Comision De Rescate Cclab.	Cruz Roja	Choloma
150	Dennis Nuñez	Comision De Rescate Cclab.	Cruz Roja	Choloma
151	Salomo Paz	Comision De Rescate Cclab.	Cruz Roja	Choloma
152	Marvin Franco	Comision De Rescate Cclab.	Cruz Roja	Choloma
153	Santos Martinez	Comision De Rescate Cclab.	Cruz Roja	Choloma
154	Rafael Escobar	Comision De Rescate Cclab.	Cruz Roja	Choloma
155	Doris Alberto	Comision De Rescate Cclab.	Cruz Roja	Choloma

SECRETARIA DE GOBERNACION Y JUSTICIA
Dirección GENERAL DE ORGANIZACIÓN Y PARTICIPACION CIUDADANA

8.1 INVENTARIO DE GRUPOS SOCIALES ORGANIZADOS

COMUNIDAD: CODEM

MUNICIPIO: Choloma DEPARTAMENTO : Cortés.

No.	Nombre y apellido de dirigente	Cargo	Organización	Dirección
156	Susana Paz	Comisión De Rescate Cclab.	Cruz Roja	Choloma
157	Lucas Castro	Comisión De Rescate Cclab.	Cruz Roja	Choloma
158	Milcar Osorio	Comisión De Rescate Cclab.	Cruz Roja	Choloma
159	Ricardo Castro	Comisión De Rescate Cclab.	Cruz Roja	Choloma
160	Ayany Trejo	Comisión De Rescate Cclab.	Cruz Roja	Choloma
161	Manuel Castro	Comisión De Rescate Cclab.	Muestra Cruz Roja	Choloma
162	Gabriel Prieto	Comisión De Rescate Cclab.	Muestra Cruz Roja	Choloma
163	Hilberto Hernandez	Coor. Comisión De Transporte	Municipalidad	669-04-22 / 669-2L-11 / 997-98-15
164	Luis Enrique Saa	Cclab. De Evaluación y Daños	Municipalidad	550-19-91 / 669-32-23
165	Wilson Murillo	Comisión De Albergue Cclab.	Municipalidad	669-05-11 / 669-38-22 / 961-74-99
166	Oscar Henríquez	Comisión De Albergue Cclab.	Municipalidad	997-64-51 / 669-32-23
167	Avaro Sanchez	Comisión De Albergue Cclab.	Municipalidad	669-37-02 / 669-32-23 / 968-90-81
168	Cesar Ruiz	Comisión De Transporte	Zo Choloma	669-36-55 / 669-36-57 / 991-59-18
169	Rodrigo Alvarado	Comisión De Transporte	Zo INE-DFIYA	669-38-11
170	Manano Sanchez	Comisión De Albergue Cclab.		669-17-04 / 983-79-92 / 669-39-97
171	Norman Zelaya	Coordinador De Evaluación y Daños		669-09-01 / 669-38-57
172	Hector Escobar	Cclab. Comisión De Transporte		669-37-88 / 997-58-93
173	Julio Cesar Murillo	Cclab. De Evaluación y Daños		669-06-70 / 669-39-77
174	Ligia Reynaud	Comisión De Albergue Cclab.		578-76-80
175	Carlos Fenitez Badia	Comisión De Albergue Cclab.		669-37-73 / 669-38-22
176	Carlos Villarueva	Comisión De Albergue Cclab.		669-38-14
177	José Rosa Castro	Comisión De Albergue Cclab.		981-90-10
178	Cesar Martínez	Comisión De Albergue Cclab.		669-15-67
179	Estor Quintanc	Comisión De Albergue Cclab.		Choloma
180	Francisco Paredes	Comisión De Albergue Cclab.		Choloma
181	Máximo Olive	Comisión De Albergue Cclab.		997-37-91
182	Cecilia Mastamiris	Comisión De Albergue Cclab.		Choloma
183	Elym Centeno	Comisión De Albergue Cclab.		669-34-34

**SECRETARIA DE GOBERNACION Y JUSTICIA
DIRECCION GENERAL DE ORGANIZACIÓN Y PARTICIPACION CIUDADANA**

8.1 INVENTARIO DE GRUPOS SOCIALES ORGANIZADOS

COMUNIDAD: Consejo de Seguridad Ciudadana MUNICIPIO: Choloma DEPARTAMENTO : Cortés.

No.	Nombre y apellido de dirigente	Cargo	Organización	Dirección
1	Lic. Sandra Deras	Presidenta	Consejo de Seguridad Ciudad.	669-2010
2	TTE. Juan F. Ramos Serrano	Policia Nacional Preventiva	Consejo de Seguridad Ciudad.	669-3333
3	Sr. Marco Antonio Argueta	Patronato Coco Sur	Consejo de Seguridad Ciudad.	
4	Sr. Abrahan Orellana	Suplente Patro. Coco Sur	Consejo de Seguridad Ciudad.	
5	Sr. Ricardo Orellana	Patronato Armando Gale	Consejo de Seguridad Ciudad.	963-6904
6	Lic. Oscar Murillo	Iglesias Evangelicas	Consejo de Seguridad Ciudad.	986-4991
7	Dr. Zenio Pagan M.	Por el Movimiento Ciudad	Consejo de Seguridad Ciudad.	995-0755
8	Sr. Basilio Banegas	Por los Diputados	Consejo de Seguridad Ciudad.	669-0650
9	Ing. Armando Amaya	Por la CCICH	Consejo de Seguridad Ciudad.	
10	Sr. José R. Alvarado	Por los Maquiladores	Consejo de Seguridad Ciudad.	
11	Lic. Cesar Ruiz	Por la CCICH	Consejo de Seguridad Ciudad.	669-5655

**SECRETARIA DE GOBERNACION Y JUSTICIA
DIRECCION GENERAL DE ORGANIZACIÓN Y PARTICIPACION CIUDADANA**

8.1 INVENTARIO DE GRUPOS SOCIALES ORGANIZADOS

COMUNIDAD: Consejo Juvenil MUNICIPIO: Choloma DEPARTAMENTO : Cortés.

No.	Nombre y apellido de dirigente	Cargo	Organización	Dirección
1	Gloria Gonzales	Presidenta	Consejo Juvenil	La Davis, 965-2755
2	Dennys Muñoz	Secretario de Actas	Consejo Juvenil	Col. San Carlos
3	Cesar Juarez	Fiscal	Consejo Juvenil	Col. López, 981-9357
4	Erikson David	Finanzas	Consejo Juvenil	Río Blanquito, 669-1295
5	Rolando Guillen	Secretario de Organiz.	Consejo Juvenil	Río Blanquito, 989-6372
6	Ana Amaya	Secretaria de Educac.	Consejo Juvenil	Monterrey, 660-5342
7	Kiomy Galindo	Secretaria de Salud	Consejo Juvenil	La López, 975-6650
8	Jennyfer Zuniga	Secretaria de Trabajo	Consejo Juvenil	La Mora, 669-5453
9	Darling Cabrera	Secretaria de Publicidad	Consejo Juvenil	la Primavera, 669-1894
10	Lucy Ondina Abreu	Secre. Cultura,Arte,Dep.	Consejo Juvenil	la Primavera, 669-3427

**SECRETARIA DE GOBERNACION Y JUSTICIA
DIRECCION GENERAL DE ORGANIZACIÓN Y PARTICIPACION CIUDADANA**

8.1 INVENTARIO DE GRUPOS SOCIALES ORGANIZADOS

COMUNIDAD: Camara de Comercio MUNICIPIO: Choloma DEPARTAMENTO : Cortés.

No.	Nombre y apellido de dirigente	Cargo	Organización	Dirección
1	Dr. Zenio Pagan M.	Presidenta	Camara de Comercio	Granja Avicola ZEPA
2	Lic. Santos Marin	vicepresidente	Camara de Comercio	Cobra Security
3	Lic. Bessy S. Deras	Secretaria	Camara de Comercio	Ferreteria Ludefer
4	Ing. Miguel R. Callejas	Tesorero	Camara de Comercio	Banco de los Trabajadores
5	Ing. Johny Mitri	Vocal #1 Propietario	Camara de Comercio	Inversiones Dina
6	Abog. Humberto Dominguez	Vocal #2 Propietario	Camara de Comercio	Bufete Abog. Humberto Dom.
7	Lic. Georgina Rodriguez	Vocal #3 Propietario	Camara de Comercio	B.G.A.
8	Sr. Celestino Oviedo	vocal #4 Propietario	Camara de Comercio	Comerciante Individual
9	Daniel Galindo	Vocal #5 propietario	Camara de Comercio	INDAGA
10	Sr. Geman Nuñez	Pro Tesorero	Camara de Comercio	Cable Vision 2000
11	Ing. Wilfredo Monje	Pro Secretario	Camara de Comercio	PROMEPH
12	Sr. Hector Escobar	Vocal 1 Suplente	Camara de Comercio	Etuch
13	P.M. Oswaldo Romero	Vocal 2 Suplente	Camara de Comercio	Banco Atlantida
14	Lic. Cesar Ruiz	Fiscal Propietario	Camara de Comercio	Zip, Choloma
15	Ing. Tito Jimenez	Fiscal Suplente	Camara de Comercio	Aprocacaho de Honduras
16	Ing. Armando Amaya	Director Ejecutivo	Camara de Comercio	CCICH

**SECRETARIA DE GOBERNACION Y JUSTICIA
DIRECCION GENERAL DE ORGANIZACIÓN Y PARTICIPACION CIUDADANA**

8.1 INVENTARIO DE GRUPOS SOCIALES Y ORGANIZADAS

COMUNIDAD: Contralores Municipales **MUNICIPIO:** Choloma **DEPARTAMENTO:** Cortes.

Contralor Municipal : José Manuel Linares

Sector Merendon

No.	Nombre y apellido de dirigente	Cargo	Organización	Dirección
1	Reinerio Mendoza	Contralor		Aldea Ocotillo Occidental
2	Arnold Alvarado	Contralor		Aldea Santa Marta
3	Teofilo Barrera	Contralor		Aldea Las Flores
4	Rodrigo Alvarado	Contralor		Aldea La Jutosa
5	Isidro Villanueva Melgar	Contralor		Aldea El Tamarindo
6	Luis Hernandez Hernandez	Contralor		Aldea El Chorreron
7	Isaias Diaz Diaz	Contralor		Aldea Buena Vista El Rancho
8	Manuel de Jesus Iraeta	Contralor		Aldea el Rancho
9	José Antonio Sorto	Contralor		Aldea Cerro Negro
10	Juan Crisostomo Orellana	Contralor		Aldea El Portillo #2
11	Alfredo Castro Torres	Contralor		Aldea San Isidro
12	José Santos Hernandez	Contralor		Aldea El Barmal
13	Cesar Victor Guevara	Contralor		Aldea Buenos Aires de California
14	Vicente Barrera Hercules	Contralor		Aldea San José Occidenta
15	David Navaro Mejía	Contralor		Aldea María y Planes
16	Wilfredo Antonio Melgar	contralor		A. Buenos Aires Chachaguala

Sector Norte

No.	Nombre y apellido de dirigente	Cargo	Organización	Dirección
1	José Francisco Fuentes	Contralor		Col. 19 de Septiembre
2	Leonardo Villanueva Villanueva	Contralor		Aldea Boquitas y Morales
3	Emilio Mejía	Contralor		Col. Garcia
4	Manuel de Jesus Rivera	Contralor		Col. Infop
5	Natanael Jimenez Barrera	Contralor		Aldea Río Blanguito
6	Luis Froilan Turcios Acosta	Contralor		Aldea San José de los Laureles
7	Martha Ochoa	Contralor		Col. Pagan
8	José Eucebio Benitez	Contralor		Aldea Quebrada Seca
9	Virginia Sanchez	Contralor		Aldea Pueblo Nueva
10	Fabian Castellanos Hernandez	Contralor		Brisas de Chamelecon #1
11	Marcos Alexander Morales	Contralor		Col. Twana
12	Joaquín Castro	Contralor		Col. 11 de Abril
13	Julio Cesar Rosa	Contralor		Aldea Río Nance
14	Juan Antonio López	Contralor		Col. Ceden
15	Nolberto Mejía Martínez	Contralor		Bro. San Antonio Quebrada Seca

Sector Centro

No.	Nombre y apellido de dirigente	Cargo	Organización	dirección
1	Armando Martin Pineda	Contralor		Col. La Mora
2	Susy Alexandra Hernandez	Contralor		Col. Bella Vista
3	Felix Arita Martinez	Contralor		Col. A.D.H.E
4	Yulian Flores	Contralor		Col. Las Lomas
5	Alfredo Flores Osorio	Contralor		Col. San Carlos
6	Abel Funez	Contralor		Col. Canada
7	Alexi Gavarrete Serrano	Contralor		Col. Rubi #2
8	Ingrid Iveth Zambrano	contralor		Col. San Miguel

Sector Bajos

No.	Nombre y apellido de dirigente	Cargo	Organización	Dirección
1	Sidia Grisel Miranda Osorio	Contralor		Aldea La Venta
2	Miguel Antonio Madrid	Contralor		Aldea La Danta
3	Domingo Rivera	contralor		Aldea La Lechuga
4	José Armando Erazo	Contralor		Aldea El chilar
5	José Lino Burgos	Contralor		Aldea La Union
6	Marco Sergio Perez	Contralor		Aldea Montañuela
7	Ramon Ernesto Cruz	Contralor		Aldea La Bueso
8	Walter Ortega	Contralor		Aldea Jardines del Norte
9	Gumersindo Burgos	Contralor		Aldea Copeco Bid
10	J. Agustin Reyes	Contralor		Aldea Lupo Viejo
11	José Santos Amador	Contralor		Aldea Poza del Riel
12	Carmen Janeth Pineda	Contralor		A. Brisas del Norte los Caraos
13	Roberto Melendez	Contralor		Aldea Tibombo
14	Gloria Jackeline Gonzales	Contralor		Aldea La Davis
15	Nelson Rolando Albrego	Contralor		Aldea Agua Prieta
16	Cristian Adrian Velasquez	Contralor		Aldea Banderas

Sector Sur

No.	Nombre y apellido de dirigente	Cargo	Organización	Dirección
1	Jorge Antonio Pineda	Contralor		Col. Sinar
2	Edmis Anibal Palma Martinez	Contralor		Col. Fe y Esperanza
3	Melvin Jeovany Bonilla	Contralor		Col. Exitos de Anach #1
4	German Geovany Fuentes	Contralor		Col. Trincheras
5	Marvin Rene Banegas	Contralor		Col. Exitos de Anach #2
6	José Anibal Toro	Contralor		Col. Cerro Verde
7	Santos Eliberto Morales	Contralor		Col. Vista Hermosa #2
8	José Yenancio Marques	Contralor		Col. Las Colinas
9	Florinda Rodriguez Morales	Contralor		Col. Libertad de Anach
10	Miguel angel Guerra	Contralor		col. Iopez Arellano
11	Denis Uriel López	Contralor		Col. La Victoria
12	Pablo Reyes	Contralor		Col. Lomas de las Cascadas
13	Santos Arturo Torres	Contralor		Col. San Francisco del Ceibon
14	Rony's Ercides Aguilar	Contralor		Armando Gale #2

**SECRETARIA DE GOBERNACION Y JUSTICIA
DIRECCION GENERAL DE ORGANIZACIÓN Y PARTICIPACION CIUDADANA**

8.1 INVENTARIO DE GRUPOS SOCIALES ORGANIZADOS

COMUNIDAD:

MUNICIPIO: Choloma DEPARTAMENTO : Cortés.

<i>No.</i>	<i>Nombre y apellido de dirigente</i>	<i>Cargo</i>	<i>Organización</i>	<i>Dirección.</i>
	Consejo de Desarrollo Municipal			
	Ing. Frederick Dox Guevara		Empresario	
	Ing. Emin Abufele Salomon		Empresario	
	Lic. Chuckry Andonie		Empresario	
	Doctor Zenio Pagan		Ejecut. de la Camara de Comercio	
	Arg. Hernán Santos		Empresario	
	PM. Adrián Suazo		Comerciante Individual	
	Lic. Fuad Jarufe		Empresario y Comisionado Munic.	
	Doctor Rolando Muñoz		Doctor	
	Ing. Noe Mejia		Comerciante Individual	
	Ing. Armando Amaya		Empresario y Comisionado Munic.	
	Lic. Oscar Antonio Enriquez Padilla			
	DIPUTADOS			
	Profe. Sabás Castellon		Tel. 989-1921	
	Lic. Roberto Canahuati		Tel. 551-6717	
	Sr. Basilio Banegas		Tel. 669-0650	
	Lic. Javier Sierra		Tel. 669-3115	
	Lic. Jorge Jarufe		Tel. 669-3088	

**SECRETARIA DE GOBERNACION Y JUSTICIA
DIRECCION GENERAL DE ORGANIZACIÓN Y PARTICIPACION CIUDADANA**

8.1 INVENTARIO DE GRUPOS SOCIALES ORGANIZADOS

COMUNIDAD:

MUNICIPIO: Choloma DEPARTAMENTO : Cortés.

No.	Nombre y apellido de dirigente	Cargo	Organización	Direccion
1	Lic. Oscar Rene Muñoz Cruz	Presidente	Junta Dir. Colegio Abog.	965-2179
2	Lic. Julio Cesar Barahona	Vicepresidente	Junta Dir. Colegio Abog.	
3	Gloria Medina de Alcocer	Secretaria	Junta Dir. Colegio Abog.	
4	Lic. Sandra Leticia Muñoz	Tesorerera	Junta Dir. Colegio Abog.	
5	Lic. Elsa Marina Claros	Fiscal	Junta Dir. Colegio Abog.	
6	Abog. José Armando Ucles	Vocal #1	Junta Dir. Colegio Abog.	
7	Lic. Berlin Oliva	Vocal #2	Junta Dir. Colegio Abog.	
8	Lic. Oscar Lagos	Vocal #3	Junta Dir. Colegio Abog.	
9	Lic. Jorge Luis Chichilla	Vocal #4	Junta Dir. Colegio Abog.	
	ASESORES			
1	Lic. Sandra Deras		Junta Dir. Colegio Abog.	
2	Lic. Rene Tejada		Junta Dir. Colegio Abog.	
3	Lic. Porfirio Hernandez		Junta Dir. Colegio Abog.	
4	Magistrada Lic. Martha E. Chinchilla		Junta Dir. Colegio Abog.	

**8.2 COMISIONES DE ACOMPAÑAMIENTO PEDM
CHOLOMA, DEPARTAMENTO DE CORTÉS
8.2.1 SALUD Y NUTRICIÓN**

No.	Nombre	Lugar de Procedencia	Cargo
1	Miriam Elizabeth Sarmiento	Col. COPECO BID	
2	Manuel Rodríguez	Sector Merendon	
3	Norma Castellanos	Sector Norte	
4	Teresa Varillas	Sector Centro	
5	Edilberto Flores	Sector Sur	
6	José Rodolfo Pérez	Aldea La Gálvez	
7	Fermín Coellar Corea	Aldea El Rancho	
8	Adela Fernández	Aldea San Isidro	
9	Maximina Perdomo	Victoria y Cristales	
10	Leyla Moreno	Col. Santa Fe	

8.2.2 AGUA Y SANEAMIENTO BASICO

No.	Nombre	Lugar de Procedencia	Cargo
1	Rigoberto López	Ticamaya	
2	Adela Fernández	Sector Merendon	
3	Juan José Mejía	La García	
4	Luis García	Sector Centro	
5	Liberato López	Éxitos de Anach # 1	
6	Arnaldo Espinosa	Éxitos de Anach # 2	
7	Julio Cesar Acevedo	Col. Pagan	
8	Jorge Adalid Ríos	Col. Victoria	
9	David Pineda	Col. Rodolfo Lozano	
10	Luis Motiño	Col. Las Colinas	
11	Nora Méndez	Aldea Guanacaste	
12	Gilberto Sánchez	Aldea Guanacaste	

8.2.3 RECURSOS NATURALES Y AMBIENTE

No.	Nombre	Lugar de Procedencia	Cargo
1	José Santos Abrego	Agua Prieta	
2	Gabino Andrade	Sector Merendon	
3	Martin Gomez	Sector Merendon	
4	Norma Arias	Col. La Mora	
5	Dilcia Clavasquin	Col. Victoria	
6	Dionisio Castro	Río Blanquito	
7	Claudina Reyes	CASM	

8.2.4 EDUCACIÓN Y FORMACIÓN CIUDADANA

No.	Nombre	Lugar de Procedencia	Cargo
1	Yolanda Arely Cruz	Ticamaya	
2	Iris Margarita	Sector Merendon	
3	Iris Peralta	Sector Norte	
4	German Núñez	Sector Norte	
5	Rosa Walter	San Carlos	
6	Berta Ramírez	Sector Sur	
7	Virgilio Moreno	Brisas de Chamelecon # 1, Quebrada Seca	
8	Sussy A. Hernandez F.	Colonia Bella Vista	
9	Lucas Vásquez	Aldea La Bueso	
10	Rigoberto López C.	Aldea Ticamaya	
11	José Daniel Chirinos	Colonia Armando Gale #2	
12	Ricardo Orellana	Colonia Armando Gale #2	
13	Ángel Oswaldo Arias	Choloma	
14	Sandra Deras	Colonia La Gálvez	

8.2.5 INFRAESTRUCTURA

No.	Nombre	Lugar de Procedencia	Cargo
1	Wilfredo Peralta	El Higüero	
2	Pedro Barrera	Aldea Las Flores	
3	Agustín Sandoval	Sector Norte	
4	Marcos Argueta	Sector Centro	
5	José Linares	Sector Centro	
6	Rigoberto Ramos	Sector Sur	
7	Jorge Ovidio Rodríguez	Sector Sur	
8	Felipe Mejía Urbina	Col. Rodolfo Lozano	
9	Nery Gutiérrez	Col. Edilberto Zolano	
10	David Montoya	Col. Montoya	
11	Fabio Noe Salguero	Col. Rodolfo Lozano	
12	Pedro Girón	Col. López Arellano	
13	Angelino López	Aldea El Barrial	
14	Misael Vásquez Campos	Montañuela	

8.2.6 PRODUCCIÓN AGRÍCOLA, GENERACIÓN DE INGRESOS Y EMPLEO

No.	Nombre	Lugar de Procedencia	Cargo
	Oscar Alberto Pérez	Lupo Viejo	
	Dionisio Argueta	Sector Merendon	
	Santiago Sánchez	Sector Norte	
	Romual Zambrano	Sector Centro	
	Leyla Moreno	Colonia Santa Fe	
	José Antonio Hércules	Boquitas y Morales Quebrada Seca	

8.2.7 TURISMO, RECREACION Y BIENESTAR CIUDADANO

No.	Nombre	Lugar de Procedencia	Cargo
1	Lourdes Maribel López	La Magnolia	
2	Gloria García	Tamarindo	
3	María Elena Moreno	Sector Norte	
4	Esperanza Tosta	Sector Centro	
5	Saida Martínez	Col. Solano	
6	Susy Hernández	Sector Centro	
7	Oscar Muñoz	Lomas de las Cascadas	
8	José Evaristo Padilla	Lomas de las Cascadas	
9	Martha Velásquez	Col. López Arellano	
10	Florinda Rodríguez	Col. La Libertad	
11	Evangelina López	Col. Japón	
12	Digna López	Col. Japón	
13	Doroteo Mena Ramírez	Pueblo Nuevo	
14	Alelí Castro Ayala	Éxitos de Anach # 2	
15	Reina Sagastume	Municipalidad	
16	Josefina Sarmiento	Col. ADHE	
17	Dinora Liseth Carias		
1	Lourdes Maribel López	La Magnolia	

8.2.8 SEGURIDAD CIUDADANA

No.	Nombre	Lugar de Procedencia	Cargo
1	Wilfredo Leiva	Tibombo	
2	Silvestre Menjivar	La Jutosa	
3	Elba Alberto	Colonia INFOP	
4	Secundina Carias	Aldea Bijao	
5	Pedro Girón	Sector Sur	

8.2.9 PARTICIPACIÓN CIUDADANA

No.	Nombre	Lugar de Procedencia	Cargo
	Clemente Ramírez Rivera	La Bueso	
	Fermín Cuellar	Sector Merendon	
	Noemí Mendoza	Sector Norte	
	Geovanny Izaguirre	Lomas en Anexo	
	Modesto Pinto	Sector Norte	

8.2.10 COMISION DE VIVIENDA

No.	Nombre	Lugar de Procedencia	Cargo
1	Danilo García	Tibombo	
2	Paulina Bautista	Sector El Merendon	
3	Geovanny Gómez	Sector Norte	
4	Manuel Dubon	Sector Centro	
5	Saida Martínez	Colonia Solano	
6	José Maria Funez	Aldea La Funez	
7	Concepción rivera	Lomas de las Cascadas	
8	Gilberto Marin	Lomas de las Cascadas	
9	José Antonio Gutiérrez	Aldea La Lechuga	
10	Reina Gutiérrez	Aldea La Lechuga	

8.2.11 ORDENAMIENTO TERRITORIAL

No.	Nombres	Lugar de Procedencia	Cargo
1	Cesar Izaguirre	Tibombo	
2	Adrián Suazo	Sector Centro	
3	Xiomara Barreras	Sector Merendon	
4	José Arita López	Colonia Rodolfo Lozano	
5	Walter Dox	Municipalidad	

IX. ANEXOS

**PRINCIPALES LOGROS DEL TALLER PLANIFICACIÓN
ESTRATEGICA DE DESARROLLO MUNICIPIAL MUNICIPIO DE
CHOLOMA, CORTÉS**

Se analizó con la participación ciudadana las condicionantes, deficiencias y potencialidades que tiene el municipio para alcanzar el desarrollo socioeconómico, considerando los problemas más sentidos de la población, buscando solución a los mismos en forma racional y sostenible mediante acciones de impacto para toda la población.

PRODUCTOS OBTENIDOS:

1. Los participantes elaboraron en forma general, la visión de futuro del municipio y de sus comunidades en forma consensuada.
 2. Se elaboró el borrador del Plan Estratégico de Desarrollo del Municipio a través de la definición de áreas prioritarias de acción en donde la inversión pública debe concretarse para lograr mayor impacto en la reducción de la pobreza y la mitigación de desastres naturales.
 3. Se identificaron las acciones y proyectos de importancia estratégica para el desarrollo del Municipio.
 4. Los participantes identificaron las prioridades para la elaboración de los planes de inversión del municipio o de la propuesta de inversión anual para la obtención de los fondos sociales.
 5. La Municipalidad y sociedad civil organizada presentes en el taller orientaron y consensuaron la inversión social, dentro de un concepto estratégico entre los diferentes representantes de las comunidades urbanas y rurales.
 6. Se definieron las comisiones de trabajo, según las áreas de acción priorizadas, para brindar acompañamiento a la Municipalidad en la gestión, coordinación y financiamiento de la cooperación externa para lograr la ejecución de proyectos, tal y como se detallan a continuación:
-

Expectativas de los Participantes del Seminario-Taller sobre Elaboración “Planificación Estratégica de Desarrollo Municipal”

1. Queremos que lo que está en el Plan Estratégico de Desarrollo Municipal se cumpla.
 2. Aprender y quedar más claro sobre el Plan Estratégico de Desarrollo Municipal.
 3. Capacitarse más
 4. Ver las necesidades de nuestro municipio.
 5. Con la esperanza de que algunos proyectos de nuestra comunidad sean incluidos. En el Plan Estratégico de Desarrollo Municipal.
 6. Que soluciones tendremos de lo que trabajamos en el Plan Estratégico de Desarrollo Municipal.
 7. Que el sueño se haga realidad.
 8. Conocer lo que está plasmado en el Plan Estratégico de Desarrollo Municipal
 9. Actualizar el Plan Estratégico de Desarrollo Municipal
 10. Conocer del Plan Estratégico de Desarrollo Municipal y analizarlo con la comunidad.
 11. Adquirir nuevos conocimientos.
 12. Mejorar el sistema educativo y conocer de justicia.
 13. Participar con todos en la validación del Plan Estratégico de Desarrollo Municipal.
 14. Que se haga lo mejor y que no solo quede plasmado en el papel.
 15. Socializarlo y apropiarnos del Plan Estratégico de Desarrollo Municipal.
 16. El Plan Estratégico necesita una ampliación.
 17. Es de mucha importancia para empujar el desarrollo integral de nuevos proyectos en el Plan Estratégico de Desarrollo Municipal.
 18. Compartir con los compañeros una nueva experiencia.
 19. Mejoramiento el servicio del agua en la comunidad.
 20. Aprender y sacar adelante la comunidad.
 21. Tener buena comunicación.
 22. Que se nos tome en cuenta en los proyectos
 23. Exponer los diferentes problemas que hay en la comunidad.
 24. Llevar el mensaje de lo aprendido a la comunidad
 25. Que se lleve a cabo la construcción del kinder
 26. Capacitarnos para ser más productivos en la comunidad
 27. Explotar de mejor manera el Municipio de Choloma
 28. Mejorar la calidad de vida del municipio
 29. Ver en que puede colaborar para sacar al municipio adelante.
 30. Exponer los problemas que tiene la comunidad.
 31. Trabajar en el desarrollo de la comunidad
 32. Contribuir a reforestar todo el Municipio de Choloma
 33. Que las comunidades se unan para trabajar en forma conjunta.
-

COMENTARIOS DE LOS PARTICIPANTES RESPECTO AL TALLER

- Me siento orgulloso de todo lo que aprendí en el taller.
 - Que nos visiten y enseñen en las diferentes comunidades
 - Agradecemos al esfuerzo de la Corporación Municipal y la Secretaría de Gobernación y Justicia por invitarlos a dicho evento.
 - Los conocimientos que hemos adquirido vamos a ponerlos en práctica
 - Tengo la responsabilidad y el compromiso con las comunidades para trabajar por el desarrollo.
 - Felicito a los representantes de la Secretaría de Gobernación y Justicia.
 - Esperamos que se pueda realizar un proyecto en cada comunidad para que el esfuerzo no sea en vano.
 - Felicito a cada uno de nosotros, porque hemos contribuido con un granito de arena.
 - Que se nos apoye para gestionar en la Secretaría de Gobernación y Justicia.
 - En el taller no importaron los colores políticos, ni religiosos.
 - Los que quedamos en las comunidades debemos trabajar, gestionar y ser responsables, para no fallarle al municipio.
 - El tiempo fue muy corto, se necesita más tiempo.
 - Debieron participar los maestros.
-

Taller de Gobernabilidad y Participación Ciudadana



Taller de Gobernabilidad y Participación Ciudadana



Taller de Planificación Estratégica de Desarrollo Municipal



Taller de Planificación Estratégica de Desarrollo Municipal



Taller de Planificación Estratégica de Desarrollo Municipal



Taller de Planificación Estratégica de Desarrollo Municipal



Taller de Planificacion Estrategica de Desarrollo Municipal



Comision de Estilo para Redactar la Vision del Municipio



Reunion con Comisiones de Acompañamiento al Plan Estrategico de Desarrollo Municipal



Reunion con Comisiones de Acompañamiento Plan Estrategico de Desarrollo Municipal

