


*Texiguat, El Paraíso, Honduras*



*Plan De Desarrollo Municipal*

*(PDM)*



2020-2024

TEXIGUAT, EL PARAÍSO



## Contenido

1. INTRODUCCION .....	11
2. Resumen Ejecutivo .....	12
MARCO DE REFERENCIA .....	13
Antecedentes Históricos del Municipio Texiguat .....	13
3. Surgimiento del municipio .....	13
4. Fecha de Fundación.....	13
5. Origen del Nombre del Municipio .....	13
6. Primeros Pobladores .....	13
7. Primeras Comunidades .....	13
8. Fecha que recibió Categoría de Municipio. ....	14
9. Costumbres. ....	14
10. Tradiciones .....	14
11. Gastronomía Actual y Existente .....	15
12. Patrimonio Histórico .....	16
13. Primeros Servicios Públicos .....	16
Agua Potable. ....	16
14. Personajes relevantes por su aporte y prestigio al municipio .....	16
15. Actividades económicas que sustentan la población .....	16
UBICACIÓN GEOGRÁFICA .....	17
16. Ubicación del municipio Texiguat en el departamento .....	17
.....	18
17. Límites Territoriales.....	19
18. Extensión Territorial .....	19
19. Altura del municipio Referencia casco urbano y punto más alto. ....	19
20. Coordenadas .....	19
21. Desglose de aldeas, colonias, barrios y caseríos.....	20
CONTEXTO BIOFÍSICO.....	23
Características Físicas del municipio .....	23
22. Topografía del municipio.....	23
23. Principales ríos y quebradas que lo cruzan.....	23
24. Clima predominante.....	23
25. Tipos de suelo.....	24
26. Tipos de estaciones .....	24



CARACTERÍSTICAS BIOLÓGICAS .....	25
27. Principales zonas de vida .....	25
28. Sub Cuenca a la que Pertenece el Municipio .....	25
29. Principales Microcuencas .....	25
30. Áreas Protegidas.....	26
31. Zonas de Reserva Biológica Existentes. ....	26
32. Tipo de Vegetación Predominante. ....	26
33. Fauna.....	28
34. Minería .....	28
35. Principales cultivos .....	28
36. Plantas Comestibles y Medicinales.....	29
CARACTERÍSTICAS SOCIALES.....	29
37. Manifestación de relaciones sociales entre los pobladores. ....	29
38. Formas de Organización .....	29
39. Valores .....	30
40. Grupos Étnicos Existentes .....	31
41. Patrimonios Arqueológicos .....	32
42. Principales Religiones .....	32
43. Formas de recreación .....	32
44. Juegos Tradicionales.....	32
45. Principales Celebraciones Patronales y de otra índole .....	33
JUSTIFICACIÓN .....	35
46. Importancia de formulación del plan .....	35
47. Principales Indicadores Socioeconómicos a Mejorar.....	35
48. Principales efectos e impactos en la población con los temas que se impulsaran. ....	35
BENEFICIARIOS .....	35
49. Quienes se beneficiarán con el Plan. ....	35
50. Cantidad de beneficiarios Directos o Indirectos .....	36
51. Como se benefician .....	36
52. Nivel de participación de los beneficiarios en el proceso incluyendo en toma de decisiones, ejecución, administración, control y seguimiento. ....	36
METODOLOGÍA .....	36
53. Etapas y Proceso del Plan .....	36
Fase VIII: Socialización, Revisión Final y Edición .....	38
54. Vivencia de lo que se hizo en los talleres. ....	38
55. Productos que se obtuvieron para formar el Plan.....	39



PERIODO.....	39
56. Periodo en que se pretende ejecutar el Plan.....	39
57. Resumen Estimado por el Tiempo de Ejecución del Plan .....	39
58. Establecer los Proyectos a ejecutar por periodo. ....	40
ANÁLISIS DE LOS PRINCIPALES INDICADORES SOCIOECONÓMICOS.....	40
Población.....	40
59. Población Total.....	40
60. Promedio de personas por vivienda. ....	40
61. Clasificación de personas por rango de Edades y Sexo.....	40
62. Comportamiento Migratorio y hacia donde Migra.....	41
SALUD.....	41
63. Acceso de la población a los servicios de salud. ....	41
64. Opinión de la calidad de los servicios de Salud. ....	41
65. Situación de Salud Reproductiva. ....	42
66. Numero de Madres Solteras.....	42
67. Número de Niños que nacieron el año pasado .....	42
68. Frecuencia de quien atiende los partos.....	42
69. Muertes maternas y de niños menores de 5 años.....	43
70. Enfermedades más frecuentes.....	43
SERVICIOS BÁSICOS .....	44
71. Viviendas con agua (cualquier medio).....	44
72. Quienes Administra el Agua. ....	45
73. Viviendas con Alcantarillado .....	45
74. Viviendas con Letrina y Cuantas la usan.....	45
75. Recolección de basura y su eficiencia.....	45
76. Aseo de Calles. ....	45
77. Viviendas con Energía Eléctrica o Solar. ....	46
78. Cantidad de días que reciben los servicios básicos.....	46
79. Opinión sobre la calidad de los servicios y que hacer para mejorarlo.....	46
VIVIENDA.....	47
80. Comportamiento de la tenencia de la vivienda.....	47
81. Condiciones de las viviendas ocupadas .....	47
82. Condiciones de las viviendas desocupadas. ....	47
83. Deficiencia más evidente en las viviendas.....	48
EDUCACION .....	48





84.	Deserción y Repitencia Escolar .....	48
85.	Cantidad y Tasa de Analfabetismo .....	49
86.	Material Didáctico y Tecnología. ....	49
87.	Infraestructura de los Centros Educativos.....	50
88.	Recurso humano y Mobiliario .....	50
89.	Comportamiento de las Asociaciones de Padres de Familia.....	51
90.	Análisis sobre la situación de los jóvenes y niños en edad escolar .....	51
91.	Distribución por nivel escolar .....	51
92.	Cuantos están estudiando y no estudian.....	52
93.	Motivos por los cuales los niños no estudian .....	53
	IGUALDAD ENTRE LOS SEXOS A NIVEL EDUCATIVO .....	53
94.	Como se Manifiestan la correlación entre los niños que estudian y no estudian según sexo. 53	
95.	Criterio o costumbre que predomina en el municipio para que se manifieste ese comportamiento. ....	53
	ECONOMÍA.....	54
96.	Tipos de cultivos que predominan en la producción agrícola.....	54
97.	Especies Pecuarias Existentes.....	54
98.	Productos artesanales que sobresalen. ....	54
99.	Productos agrícolas que se industrializan.....	55
100.	Servicios que se le brinda a los productores en asistencia técnica.....	55
101.	Que capacitación y créditos se ofrecen y por parte de quien.....	55
102.	existencia de agiotistas en el municipio y que tasa de interés cobran, que plazos y que condiciones. ....	55
103.	Tipo de Infraestructura para la para la producción existente.....	56
104.	Existencia de transporte y las condiciones. ....	57
105.	Condiciones para el turismo.....	57
106.	Principales mercados donde se coloca la producción. ....	57
107.	Fuerza de trabajo existente que más predomina. ....	58
108.	Nivel de Empleo, sub empleo y desempleo.....	58
109.	Salario e ingreso promedio por familia .....	58
110.	Remesas Familiares. ....	59
111.	Ajustan los ingresos para alimentarse los tres tiempos.....	59
112.	Promedio de personas por familia que trabajan la tierra .....	60
113.	Comportamiento de la tenencia de la tierra que trabaja la familia. ....	60
114.	Se producen los suficientes alimentos para el consumo familiar. ....	60



115.	Calificación del Recurso Humano. ....	61
	PARTICIPACIÓN .....	61
116.	Instancias y Mecanismos de participación promovidas en la gestión pública del municipio. ....	62
117.	Comportamiento de la participación según género. ....	62
118.	Espacios de participación que brinda el gobierno local. ....	63
119.	Voluntad política existente por la corporación y el alcalde. ....	63
	INFRAESTRUCTURA BÁSICA .....	63
	Vial .....	63
120.	Longitud de carreteras primarias, secundarias, caminos de penetración y su estado....	63
121.	Comunidades que no están comunicadas. ....	64
	Electricidad.....	65
122.	Longitud de líneas de conducción primarias y secundarias existentes. ....	65
123.	Número de estaciones de distribución. ....	65
124.	Comunidades no atendidas con el servicio de energía eléctrica .....	65
	Telefonía y Correos .....	66
125.	Disponibilidad de líneas telefónicas domiciliarias .....	66
126.	Número de abonados por Hondutel.....	66
127.	Teléfonos comunitarios.....	67
128.	Agencia de servicios de Hondutel.....	67
129.	Agencias de servicio de Honducor.....	67
130.	Otras agencias de telefonía existente. ....	67
	Social .....	67
131.	Existencia de Centros Comunales.....	67
132.	Canchas de fútbol.....	68
133.	Canchas de usos múltiples.....	68
134.	Iglesias.....	68
135.	Centros de Recreación.....	69
136.	Hogar de Ancianos.....	69
137.	Hogar de niños. ....	69
138.	Centros de Rehabilitación .....	69
139.	Clubes Rotarios.....	70
140.	Comedores Infantiles. ....	70
141.	Guarderías Infantiles. ....	70
142.	Cementerios .....	70
143.	Áreas Turísticas. ....	71



SALUD.....	71
144. Centros de Salud Existentes. ....	71
145. Hogares Maternos Infantiles. ....	71
146. Hospitales.....	71
147. Clínicas Odontológicas.....	72
148. Clínicas Privadas .....	72
EDUCATIVA.....	72
149. Centros Educativos Existentes.....	72
150. Centro de Formación Artesanal.....	75
151. Centros de Alfabetización.....	75
152. Centros de Educación a Distancia.....	75
153. Centros de Formación Profesional. ....	75
154. Centros de Formación Artística y Cultural .....	75
PRODUCTIVA .....	75
155. Sistemas de Irrigación existentes .....	76
156. Centros de Acopio .....	76
157. Viveros.....	76
158. Rastros públicos .....	76
159. Microempresas y agroindustrias. ....	76
160. Secadores de grano .....	77
INSTITUCIONALIDAD E INVERSIÓN PARA EL DESARROLLO .....	77
Desempeño Municipal .....	77
161. Principales Indicadores de Desempeño Municipal .....	77
162. Incidencia en la población y el territorio .....	78
Presencia Institucional en el Municipio .....	78
163. Instituciones existentes en el Municipio .....	78
164. Programas o programas su población objetivo y tipos de servicio que brinda.....	79
165. Instancias creadas en el municipio y su funcionalidad .....	79
Sociedad Civil .....	80
166. Organizaciones existentes funcionalidad y e incidencia en el desarrollo. ....	80
Inversión Social .....	81
167. Inversión Social ejecutada en el municipio 2018.....	81
168. Proyectos ejecutados .....	81
Principales Potencialidades y Problemas .....	83
169. Fortalezas, debilidades, oportunidades y amenazas en el municipio (FODA).....	83



170.	Planes Zonales Territoriales.....	84
171.	Plan Estratégico de Desarrollo Municipal .....	145
172.	Plan de Inversión Multisectorial .....	156
173.	Ubicación de los proyectos según condiciones de OT .....	176
174.	Plan de Inversión Anual.....	176
	Organización para la Gestión del Plan .....	183
	Organización Social Comunitaria .....	183
175.	Forma de Organización de las comunidades para la gestión del Plan e impulsión de los proyectos .....	183
176.	Organizaciones o comités específicos por cada eje temático responsables de la Gestión de los proyectos identificados y priorizados. ....	183
	Organización Municipal.....	184
177.	Comités de trabajo de la Corporación Municipal o unidades técnicas .....	184
178.	Principales Responsabilidades de las comisiones que se formen y del equipo que apoyara la gestión del plan .....	185
	Papel Institucional.....	185
179.	Instituciones disponibles para apoyar al equipo técnico y las comisiones en la ejecución	185
180.	Tipo de Apoyo que brindan o pueden brindar las Instituciones.....	186
	Programas y proyectos objetivos y tipo de servicio que brinda. ....	187
	Gestión de Recurso .....	187
181.	Como se pretende realizar la gestión de recursos para la ejecución del plan a nivel local, nacional e internacional .....	188
182.	Guía de potencialidades cooperantes .....	188
183.	Propuestas de perfiles remitidos, convenios concertados y otros .....	188
184.	Administración de Recursos Quienes lo hacen.....	188
185.	Realizaran comités de finanzas, apertura de cuenta de cheques. ....	189
	Plan de Comunicación .....	189
186.	Estrategias para dar a conocer a nivel local y nacional los avances y gestión del plan.	189
	Viabilidad .....	189
	Social .....	189
187.	Aceptación en la sociedad del plan y sus ideas. ....	189
	Financiero.....	190
188.	Posibilidad de recaudar los recursos locales y que tan atractiva es la idea para la cooperación. ....	190
	Técnico .....	190
189.	Que tanta tecnología disponible localmente existe para elaboración del Plan .....	191



190.	Límites y Riesgos .....	191
191.	Costo y Financiamiento .....	192
	Costo y financiamiento del Plan de Inversión Plurianual. ....	192
	Seguimiento .....	193
192.	Tiempo e instrumentos a desarrollar para la ejecución del Plan .....	193
	Evaluación .....	193
193.	Tiempo en que se realizaran los ejercicios de evaluación .....	193
194.	Instrumentos a utilizar y quienes serán participantes .....	194
195.	Instancias que se informaran y mecanismos a utilizar .....	194
	Anexos.....	194
196.	Indicadores de Línea Base del Municipio.....	194
197.	Resumen FODA del Municipio .....	203
198.	Mapa de ubicación área de influencia .....	217
199.	Listado de Participantes en Asambleas .....	217
200.	Certificación de Punto de Acta .....	218
201.	Mapa Municipal de Zonificación territorial .....	223
202.	Cuadros Anexos .....	223





## **PRESENTACION**

En el año 2017 nuestro municipio Texiguat, El Paraíso inicia con el estudio socioeconómico de Línea Base que nos da los parámetros para medir cuales son nuestros avances en el desarrollo económico local; esta herramienta es de importante uso para todos los demás gobiernos municipales que vendrán en el futuro.

Nuestra planificación para el progreso local está marcada por los Planes de Desarrollo Comunitario (PDC). Planes de Desarrollo Zonal Territorial (PDZT), Plan de Inversión Multisectorial y Plurianual (PIMP) y el Plan de Inversión Municipal Anual (PIMA), siendo esta la plataforma sobre la cual se construye el Plan de Desarrollo del municipio 2020-2024 (PDM) entidades que son promovidas por la secretaría de Derecho Humano, Justicia, Gobernación y Descentralización (SGJD) que impulsa la Agencia de cooperación Internacional de Japón (JICA) en Honduras, a quienes les agradecemos por su iniciativa y apoyo en la ejecución de este proceso.

Gracias al apoyo y capacitación brindada por parte de la Cooperación Internacional de Japón (JICA), Texiguat posee el deseo y la esperanza de establecer un camino hacia mejores horizontes y emprender el desarrollo sostenible que todos los pobladores anhelamos.

Aplicando la metodología del proceso FOCAL II con la participación de nuestras comunidades, organizaciones locales, técnicos(as) municipales y de la mancomunidad, centros educativos, instituciones presentes y demás actores; comienza para la población de nuestro municipio una nueva etapa, conscientemente planificada, participativa y reflexiva, encaminada hacia el desarrollo sostenible, logrando con el esfuerzo y la determinación de las comunidades, la elaboración de sus propios Planes de Desarrollo Comunitario (PDM)

El Plan de Desarrollo Municipal se enmarca y es coherente con la Visión de País y Plan de Nación y con los Objetivos de Desarrollo de Milenio (ODM). Dicho documento contiene 14 ejes temáticos orientados en las siguientes acciones: Ordenamiento Territorial, Salud y Nutrición, Educación, Recursos Naturales y Ambiente, Grupos Vulnerables (Niñez, Juventud, Mujeres y Tercera Edad), Vivienda, Agua y Saneamiento, Economía, Seguridad Alimentaria, Tierra, Participación, Seguridad Ciudadana, Infraestructura Social, y Turismo.

Es oportuno nuevamente agradecer a la JICA, a SGJD, a técnicos municipales, líderes(as) comunitarios, organizaciones locales, centros educativos, autoridades municipales e instituciones de Gobierno que participaron en el proceso FOCAL II por su esfuerzo brindado para hacer posible que el municipio de Texiguat cuente con un PDM. Cabe recalcar que todos estamos dispuestos a enfocar los recursos existentes en el municipio identificando y priorizando las necesidades, con el propósito de mejorar la calidad de vida de la población e incidir para que las instituciones gubernamentales no gubernamentales y las cooperaciones externas apoyen la ejecución de proyectos para la satisfacción de los pobladores.

---

Wilson Lindolfo Campos Andino  
Alcalde Municipal 2018-2022



## 1. INTRODUCCION

El presente es contentivo del Plan de Desarrollo Municipal de Texiguat El Paraíso, incluyendo la programación de los Planes de las 4 Zonas Territoriales en que se ha dividido el Municipio, el Plan de Inversión Plurianual y el Plan de Inversión Anual del 2020, que ha sido preparado durante los meses de agosto a octubre del 2019, y que representan la base para la ejecución de proyectos en el municipio.

La preparación de los Planes de Desarrollo Comunitario (PDC), se hicieron por aldea añadiendo las aldeas más pequeñas a las de mayor influencia y barrio del municipio; es la base de este plan; implicando la capacitación a líderes comunitarios de diversas fuerzas políticas, quienes asumieron la facilitación en la preparación de los planes en asambleas públicas en sus comunidades; posteriormente, realizaron asambleas para la priorización y preparación de planes a nivel zonal y de estos resultados se preparó el plan plurianual, del cual se derivan los planes de inversión anual.

El documento contiene una introducción, un resumen ejecutivo, y seis capítulos:

El capítulo primero: trata sobre el marco referencial, que incorpora los antecedentes históricos del municipio, la ubicación geográfica, el contexto biofísico, la justificación del proceso, los beneficiarios, la metodología y el periodo previsto para la ejecución del plan de inversión plurianual.

El capítulo segundo: capítulo muestra el diagnóstico socioeconómico del municipio, que incluye los principales indicadores, la infraestructura básica existente, la institucionalidad existente en apoyo al desarrollo y las principales potencialidades y problemas.

El capítulo tercero: detalla los Planes de Zonas Territoriales, Plan Estratégico de Desarrollo Municipal, que incluye la visión compartida de municipio, las líneas y proyectos estratégicos, el Plan de Inversión Plurianual y el Plan de Inversión Anual para el año 2020.

El capítulo cuarto: trata sobre la organización para la gestión del plan, mostrando las condiciones a nivel de organización social comunitaria, la organización municipal, el papel institucional, la gestión de recursos, el plan de comunicación, la viabilidad de las ideas de proyectos y las limitantes y riesgos en la gestión del plan.

El capítulo quinto: se resumen los costos globales del plan por eje temático y por comunidad, así como las potenciales fuentes de financiamiento.

El capítulo sexto: da a conocer los mecanismos de seguimiento que se aplicarán para establecer el logro de los productos previstos en el plan y los alcances de los objetivos mediante la evaluación de los resultados. Creemos que el presente plan es un instrumento valioso para la gestión del desarrollo a nivel de las comunidades y el municipio, sea con fondos propios, fondos de la transferencia del gobierno central o de cualquier cooperante nacional o externo.

Finalmente agradecemos a la municipalidad de Texiguat, El Paraíso por el apoyo brindado, y especialmente a la secretaria Gobernación Justicia y Descentralización SGJD por la asistencia técnica y financiera a través del Proyecto Focal II



## 2. Resumen Ejecutivo

- o El Municipio de Texiguat cuenta con una población de 8,110 habitantes, distribuidos en 8 Aldeas, 124 Caseríos, 8 Barrios, 2 Colonias.
- o Del total, 4,202 son hombres y 3,908 mujeres. Existe un promedio de 5 personas por vivienda y la densidad poblacional es de 41.9 P/Km<sup>2</sup>.
- o La población menor o igual a 18 años es del 44.36% del total, lo que muestra una población relativamente joven y que en los próximos años estará presionando por nuevas fuentes de trabajo y nuevos servicios públicos, entre otros aspectos.
- o Los nacimientos para el año 2017 es de 129 niños.
- o Existen madres solteras. En la mayoría de las viviendas, viven dos o más familias.
- o Durante el año 2017 en cuanto a muertes maternas hubo 1 muerte durante el parto, 8 muertes después del parto y 4 muertes durante el embarazo para un total de 13 muertes maternas
- o Entre las enfermedades de mayor incidencia en la población están: las IRAS que afectaron al (29.27%), seguidamente la enfermedad que más afecto a la población fue el Chikungunya con un 21.7%, personas con diferentes tipos de Discapacidad tienen un 10.07%, personas afectadas por Dengue Clásico hay un 6.65%, y las demás enfermedades tienen un índice menor al 5%.
- o El 100% de la población recibe el servicio de agua, a través de diferentes medios del cual el 34.96% es a través de agua domiciliar por acueducto, un 60% acarrea agua de río o quebrada, un 5.04% acarrea agua de una fuente o llave pública.
- o Un 80.46% de la población tienen acceso a la eliminación de excretas y el 21.78% de la población poseen letrina, pero solamente el 14.46% la utilizan.
- o El municipio de Texiguat cuenta con el servicio de tren de aseo favoreciendo a un 25.43% de la población, cabe mencionar que solo se da en el casco urbano.
- o La cobertura del servicio de energía eléctrica es del 60 %, y el servicio de alumbrado público que recibe la mayor parte de la población del casco urbano es de un 97%
- o El combustible de cocina más usado es la leña, el cual representa 90.83% y el segundo más usado es Eco-Fogón con un 7.89%, el tercero más usado es la electricidad representado el 1.23%
- o 3,371 niños y jóvenes se encuentran en edad escolar (41.57% del total de la población), de estos 52.21% son varones y 47.79% son mujeres; de este total el 64.67% están estudiando, y un 35.3 de niños y jóvenes en edad de estudiar actualmente no estudian.
- o La tasa de analfabetismo en el municipio de Texiguat es de 9.01 %
- o La población estudiantil que ha logrado llegar a nivel diversificado es un 59.6% de la que se encuentra en edad de este nivel, por lo que el nivel de profesionalización y calificación del recurso humano del municipio es el esperado para lograr impulsar el desarrollo local.
- o Las principales actividades económicas del municipio son la agricultura y ganadería y en mucho menor escala el comercio y los servicios profesionales, estos últimos en los sectores educación, salud y desarrollo.
- o La mayor fuerza de trabajo predominante está en el sector educativo con el 11.3% del total de la PEA ocupada.
- o Población en edad de trabajar (PET) del municipio representa el 76.77% del total de la población; la población económicamente activa es de 2,819. La población económicamente inactiva representa el 45.28% de la PET.
- o La profesión que sobresale es la de Maestro de Educación Primaria con el 0.75%, seguidamente Peritos Mercantil y Contador Público con 0.76% y Promotor Social con un



0.31% en tanto las ocupaciones más relevantes son: Agricultor con un 36.07%, ama de casa con 35.5% y estudiantes que equivale al 19.23%,

## MARCO DE REFERENCIA

### Antecedentes Históricos del Municipio Texiguat

#### 3. Surgimiento del municipio

Este municipio proviene de un poblado prehispánico (los Cholulas o Chorotegas) que fue colonizado a la llegada de los españoles, por medio de la religión. Cuando comenzó efectivamente la colonización del territorio, antes de su fundación los nativos vivían en un lugar disperso, en donde celebraron sus actos religiosos; En este lugar aún existen una iglesia. En épocas antiguas el municipio de Texiguat fue Cuna de soldados que lucharon al frente con el General Francisco Morazán, cabe mencionar que aun conservamos el edificio que en esa época era el cuartel

#### 4. Fecha de Fundación

En la División Política Territorial de 1825 formaba parte del Partido de Tegucigalpa; el 18 de diciembre de 1878 se anexa el círculo de Texiguat a Tegucigalpa, pero el 28 de octubre 1886 se reincorpora a El Paraíso.

#### 5. Origen del Nombre del Municipio

El origen de su nombre se cree que se compone de dos vocablos TEX\_XIGUATA que proviene de la lengua extinta Lenca y que significa, mujer de distinción o mujer bonita. La comunidad de Texiguat también fue escenario de la guerra civil que enfrento Vicente Tosta y Gregorio Ferrara, el año de 1924 que al final fue ganada por el General Tosta.

Texiguat se le dio categoría de Municipio en el año de 1702, con el nombre de San Antonio de Texiguat, en la división política territorial de 1875 formaba parte del partido de Tegucigalpa. (Hoy Francisco Morazán) Al crearse el departamento de El Paraíso en 1869 fue uno de los círculos gubernativos que formaron dicho Departamento. El 18 de diciembre de 1878 se anexa el círculo de Texiguat a Tegucigalpa, pero el 28 de octubre de 1886 se reincorpora a El Paraíso

Origen de su Nombre, en 1606 el terreno fue denominado como Texiguata Hoy Texiguat y como mencionamos anteriormente significa Mujer de Distinción.

#### 6. Primeros Pobladores

El Municipio de Texiguat es uno de los más antiguos de Honduras, existen documentos donde se notifica que esta población formaba parte del grupo indígena cholulas o chorotegas.

#### 7. Primeras Comunidades

Históricamente las primeras comunidades de Texiguat



- o El caserío de San Sebastián
- o Santa Lucia
- o Hato de San Antonio
- o El Jobal
- o El Hachero
- o San Lorenzo
- o San Andres
- o Jamayupe
- o Yalde
- o Guirazna
- o Borbollón
- o La Agustina
- o Guinopito
- o Cagualagua
- o Cunaire
- o Portillo El Mango
- o El Ciruelo
- o Mayaran
- o EL Danto
- o Texiguat Centro

## 8. Fecha que recibió Categoría de Municipio.

En 1606 el terreno fue denunciado como Teguciguata, hoy Texiguat, para 1702 obtuvo el título de Municipio con el nombre de San Antonio de Texiguat.

## 9. Costumbres.

Texiguat es un pueblo donde sus habitantes están muy apegados a sus costumbres podemos mencionar algunas como:

- o Jugar el futbol por las tardes y fines de semana.
- o Ir a misas los domingos y días festivos.
- o Jugar a las cartas.
- o Tomar café por la mañana y por tarde.
- o Jugar Villar.
- o Tertulias en las aceras de las casas.
- o Juegos de cartas en los velorios
- o Consumo de bebida fermentada autóctona (Chicha) para celebrar.

## 10. Tradiciones

Entre las tradiciones sobresalen algunas actividades que se realizan en las ferias patronales:

Alboradas, Quema de pólvora, Procesiones con acompañamiento de música de banda, Guancasco con el Hermano Municipio de Liure (Visita del Santo Patrón de Esquipulas (Liure) con Nuestro Santo Patrón San Francisco de Asís en nuestras ferias Patronales) el Tradicional bandereo, Mojigangas, Misas, Vigilias, Juegos tradicionales, Encuentros deportivos, Noches culturales, Fiestas bailables

En la feria en honor al santo patrón San Francisco de Asís se hace la dramatización del tradicional bandereo al recibimiento y despedida del patrón de Esquipulas de Liure





Texiguat es un pueblo muy tradicional, como muchos de Honduras, en este municipio se celebran una feria patronal. Del uno al siete de octubre en honor al santa patrón San Francisco de Asís,

En estas fiestas, es muy común encontrar mojjigangas, juegos pirotécnicos, encuentros deportivos, fiestas bailables, comidas típicas y la sopa de mondongo. En semana santa los vía crucis, la comida tradicional es la sopa de pescado, rosquillas en miel y ciruelas en miel.

En lo religioso celebran bautizos, bodas y procesiones. Entre otras fiestas de carácter oficial están: El día de la madre, día del niño, día del soldado, día de la independencia, la navidad y el año nuevo.

### **Fiestas Tradicionales:**

Feria patronal:

Feria en honor al Santo Patrón San Francisco de Asís

Las flores de mayo del 1 al 30

Dramatización de muerte y crucifixión de Jesús Semana Santa

Fiesta del día de la biblia

Fiestas Patrias 15 de septiembre y 28 de septiembre.

Rezos y velorios de Difuntos.

Fechas en que se celebran a los santos.

## **11. Gastronomía Actual y Existente**

El municipio de Texiguat sobresale por su basta gastronomía ya que viene desde mucho tiempo atrás y se sigue practicando gracias a la buena tradición familiar.

- o Estofado
- o chanfaina
- o chicharrones de cerdo
- o Sopa de mondongo
- o Sopa de gallina con arroz de maíz
- o Sopa de olla
- o Chimpinol (maíz tostado revuelto con semillas de ayote)
- o Nacatamales
- o Tamalitos pisque
- o Conservas
- o Pan casero
- o Melcochas
- o Ayote en miel
- o Rosquillas en Miel
- o Ciruelas o Jocotes en Miel
- o Rosquetes
- o Rosquillas
- o Totopostes
- o Moronga
- o Sopa de Albóndigas
- o Sopa de Cerdo en arroz de maíz tostado
- o Tamalitos de Elote
- o Atol de Elote
- o Güirilas (tortillas de maíz verde)
- o Fritas de Elote
- o Alborotos de maicillo
- o Ponche de leche



## 12. Patrimonio Histórico

El municipio de Texiguat cuenta con estructuras de la época colonial tales como:

- o Iglesia Católica construida en la época de la colonia
- o Casa atravesada o cuartel del General José Francisco Morazán Quezada en el periodo colonial
- o La casa de la cofradía
- o La cruz del perdón
- o Bases del antiguo puente construidas en la época colonial.
- o Cerro Grande o Yolutepe
- o Cabildo Municipal construido con adobe atravesado

Objetos Arqueológicos encontrados en Texiguat (vasijas de barro, objetos de cocina, Las campanas de la Iglesia Católica, sombrero de plata, estatuas de santos, figuras talladas en las piedras de la entrada de la iglesia.

## 13. Primeros Servicios Públicos

### Agua Potable.

El trabajo se inició el 9 de febrero de 1955 y fue terminado físicamente el 17 de mayo de 1955, inaugurándose oficialmente el día 28 de mayo de 1955.

El Rastro Público.

## 14. Personajes relevantes por su aporte y prestigio al municipio

Texiguat tuvo muchas personas que sobresalieron por su gran valentía, admiración, bondad, respeto y siempre defender el municipio en la aplicación de la justicia. Entre ellos podemos mencionar los siguientes:

- o Tiburcio Rodríguez L.
- o El Indio Sánchez
- o Toribio López (general)
- o José Francisco Sánchez Reyes (Político, caudillo)
- o Diego Sánchez (Caudillo)
- o Ciriaco Mejía (Sentó las Bases del partido liberal en este Municipio)
- o Ramón Pineda Figueroa (Honorable Maestro)
- o Onofre Oyuela

## 15. Actividades económicas que sustentan la población

La principal actividad que sustentan a la población de Texiguat es la agricultura, aunque en los últimos años debido a los fenómenos naturales como las extensas sequias dejan sin producción por algunos periodos de tiempo a los agricultores que siembran normalmente Maíz, frijol, Maicillo, cítricos, mango, Cacahuete, sorgo.



Otra de las actividades que sustenta a la población es la profesión docente ya que un gran número de profesionales optaron por tan noble profesión.

**Ganadería:**

Avícola, bovino, porcino, caprino.

**Comercio:**

La infraestructura de comercialización de este municipio está formada por agentes que intervienen en el proceso de distribución que es exactamente el mismo que utilizan los campesinos independientes, es decir que los productores son dueños de sus cosechas y están en libertad de decir a quien, y a qué precio venderán el producto de sus cosechas. Afrontan las mismas dificultades, sintiéndose agobiados principalmente por los intermediarios que en la zona se les denominan “Coyotes”. La venta de los productos la realizan en los mercados de Tegucigalpa, Choluteca.

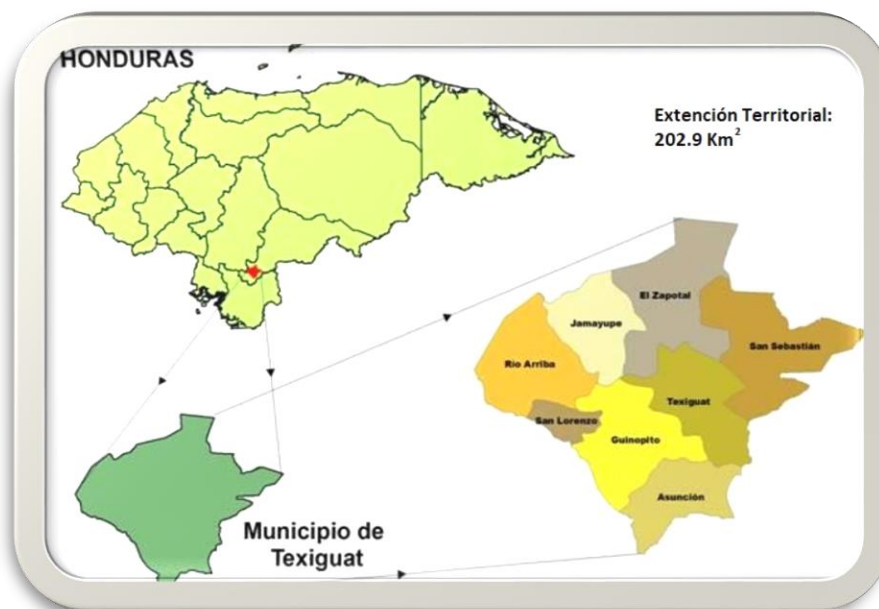
**Industria:**

Parte de la economía del Municipio de Texiguat está sustentada en ganadería y por la existencia de pequeñas ladrilleras, carpinterías, alfarerías, herrerías, así como talleres de mecánica y soldadura todo esto en pequeña escala. De las cuales la mayoría se encuentra en la zona urbana de nuestro municipio. Cabe mencionar que nuestro municipio cuenta con 1 Agro comercial.

## UBICACIÓN GEOGRÁFICA

### 16. Ubicación del municipio Texiguat en el departamento

El Municipio de Texiguat está ubicado en el departamento de El Paraíso en la parte sur del departamento, Su cabecera Municipal es Texiguat, está situada al sur de la cabecera departamental Yucarán Al sur oriente y a 98 Km de la ciudad capital de la república de Tegucigalpa y a 84 kilómetros de la ciudad de Choluteca, por la carretera que conduce al Municipio Orocuina , con 114 km de distancia hacia el valle del Zamorano pasando por Yauyupe y Maraita y ahora con un cuarto acceso para el municipio de Merolica Pasando por Vado Ancho Con un relieve bastante irregular y eso permite o facilita la formación ríos y quebradas.



1 Mapa de Ubicación General Municipio Texiguat



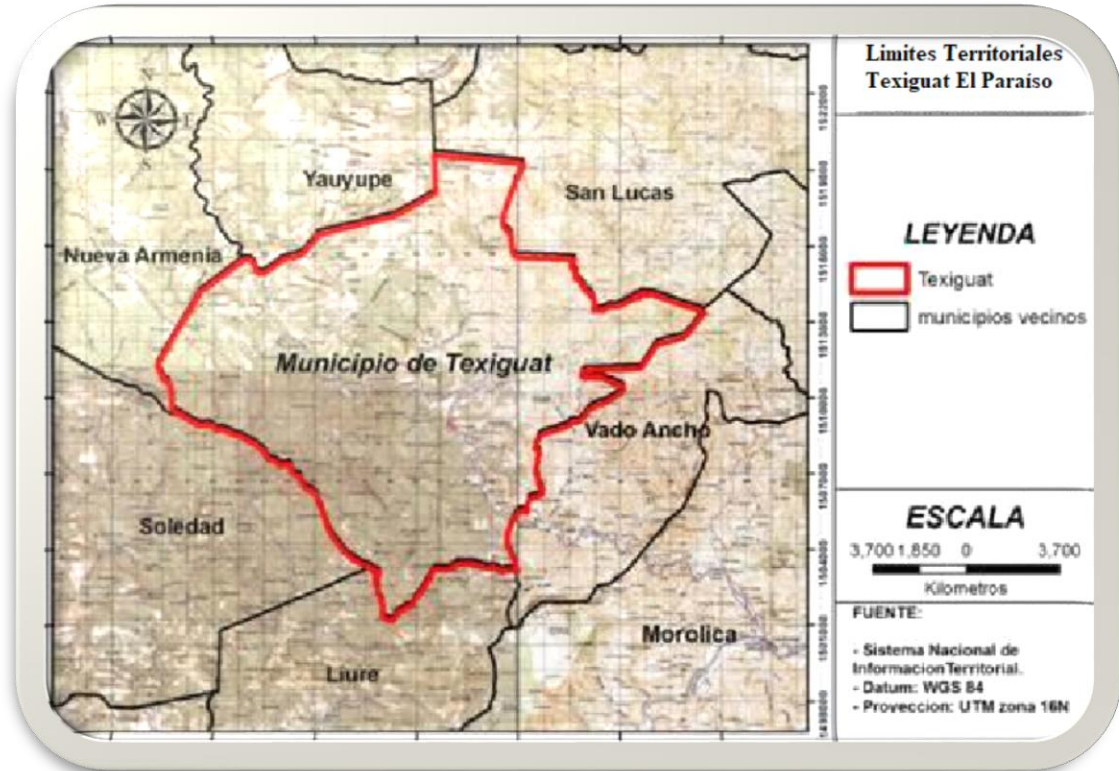
2 Fotografía Aérea de parte del casco Urbano Texiguat

Fuente: Juan Carlos



## 17. Límites Territoriales

El municipio de Texiguat, limita al Norte, con los municipios de San Lucas y Yauyupe; al Sur con los municipios de Soledad y Liure, al Este con el municipio de Vado Ancho y al Oeste con el municipio de Nueva Armenia, Francisco Morazán.



3 Mapa Límites Municipio de Texiguat

## 18. Extensión Territorial

El municipio de Texiguat tiene una extensión territorial de 202.9 [km<sup>2</sup>] el cual está distribuido en 8 aldeas y 124 caseríos, 7 barrios, 2 colonias, el casco urbano de este municipio tiene una extensión de 2 Km. cuadrados.

## 19. Altura del municipio Referencia casco urbano y punto más alto.

La altura del municipio de Texiguat es de 310.20 Mts sobre el nivel del mar, tomado desde la municipalidad.

El punto más alto del municipio de Texiguat es de 1,272 Mts sobre el nivel del mar en la comunidad de Guirazna aldea El Zapotal.

## 20. Coordenadas

Las Coordenadas del municipio de Texiguat son las siguiente:

**16 P 0499835 UTM 1518264**





## 21. Desglose de aldeas, colonias, barrios y caseríos

No.	Aldeas	Caseríos	Barrios	Colonias
01.	Texiguat Centro	Texiguat	San Francisco	Tierra Nueva
		Agua Salada	Las Acacias	Nueva Texiguat
		Agua Salada	B. Nuevo	
		Buena Vista	Santa Lucia	
		Cunuaire	El Calvario	
		El Danto	El Centro	
		El Recodo	Polvazón	
		Los Pósitos	Las Acacias	
		Mayaran		
		Rio Chiquito		
		El Habillal		
		Sui		
		Vado Negro		
		Villa Rosa		
El Zapotillo				
2.	Asunción	Agua Escondida		
		El Comercio		
		El Chingo		
		El Encuentro		
		El Guarumal		
		El Hatillo		
		El Jobal		
		El Paso		
		El Retiro		
		El Terrero		
		Santa Inés		
		Travesías		
		El Raicero		
		La Majada		
3.	El Zapotal	Aguacatillo		
		Apavuco		
		Cerro Grande 006 El Borbollón		
		El Cerro		
		El Portillo		
		El Salitre		
		El Suyatal		
		El Tanque		
		Guirasna		
		Hato de Animas		
		La Manzana		



No.	Aldeas	Caseríos	Barrios	Colonias
		La Reaguja Los Encintos Plan Grande Quebrada ipanta Terrero Colorado El Yalde La loma El Guapinolar		
4.	Guinopito	Cagalagua Corralito El Capulín El Chaparral El Hachero El Limón El Potrero El Tule El Vaciante Gualiqueme El Jocotón La Manzana La Montañita La Pila La Rinconada Las Guitarrillas Los Copales macuelizo Plan de Guinopito Salatoca o Santa Rosita Vitamarreal La Escalera La Pila #2 Las Minas de Guinopito		
5.	Jamayupe	Jamayupe Agua Agria Caparroz Cuello El Carbonal El Credo El Estacado El Mangal El Ocotillo		



No.	Aldeas	Caseríos	Barrios	Colonias
		El Pital		
		El Salitre		
		El Terrero		
		El Vado		
		La Ceñida		
		Los Arados		
		Nacascolo		
		Pueblo Nuevo		
		Yaracanta		
		El Aceituno		
6.	Rio Arriba	Agua Blanca		
		Canta Gallo		
		Cerro Bonito		
		El Quebrachal		
		El Rodeo		
		El Zapotillo		
		La Agustina		
		La Aldea		
		La Cantina		
		Lacanto		
		La Lima		
		La Rinconada		
		017 La Vigía		
		018 Las Crucitas		
		019 Los Mezcales		
		Mal Brinco San Andres		
		Tujupe		
7.	San Lorenzo	San Lorenzo		
		La Laguna		
		Las Mesas		
		Las Delicias		
8.	San Sebastián	San Sebastián		
		Apalú		
		Corralitos		
		El Ciruelo		
		El Jícara		
		El Matasano o Santa Fe		
		El Robledal		
		El Terrero		
		Hato de San Antonio		
		La Ceiba		



No.	Aldeas	Caseríos	Barrios	Colonias
		La Nueva Colonia		
		Las Crucitas		
		Los Jobos		
		Opatoro		
		Portillo El Mango		
		Potrerillos		
		Santa Lucia		
		Ticulindre		
		Yuquiupe		
		El Guayabo		

## CONTEXTO BIOFÍSICO

### Características Físicas del municipio

#### 22. Topografía del municipio

El Municipio de Texiguat ubicado en la zona sur de El Paraíso en su centro se encuentra la cabecera municipal que está rodeado principalmente de montañas donde están todas sus aldeas y caseríos.

En el municipio de Texiguat sus terrenos alcanzan los 1300 mts aproximadamente a nivel del mar, terrenos aptos para cultivo de granos básicos como ser maíz y frijoles.

#### 23. Principales ríos y quebradas que lo cruzan

Debido a su ubicación geográfica y sus características topográficas, Texiguat posee un río con abundante agua y parcelas aptas para irrigación a sus márgenes.

#### 24. Clima predominante

La duración del periodo lluvioso en este Municipio se caracteriza por una concentración entre la segunda quincena de abril hasta el mes de junio, con temperaturas máximas en julio y un mínimo en el mes de agosto que se caracteriza por un periodo seco, las personas comúnmente la llaman canícula o sequía, en septiembre y octubre el inicia el invierno de postrera.

Para el Municipio de Texiguat la temperatura promedio anual es superior a los 30°, alcanzándose una temperatura máxima de 39° en el mes de mayo y temperaturas mínimas de 22° en diciembre y enero. Es importante mencionar que desde abril hasta septiembre la temperatura media es de 27°.

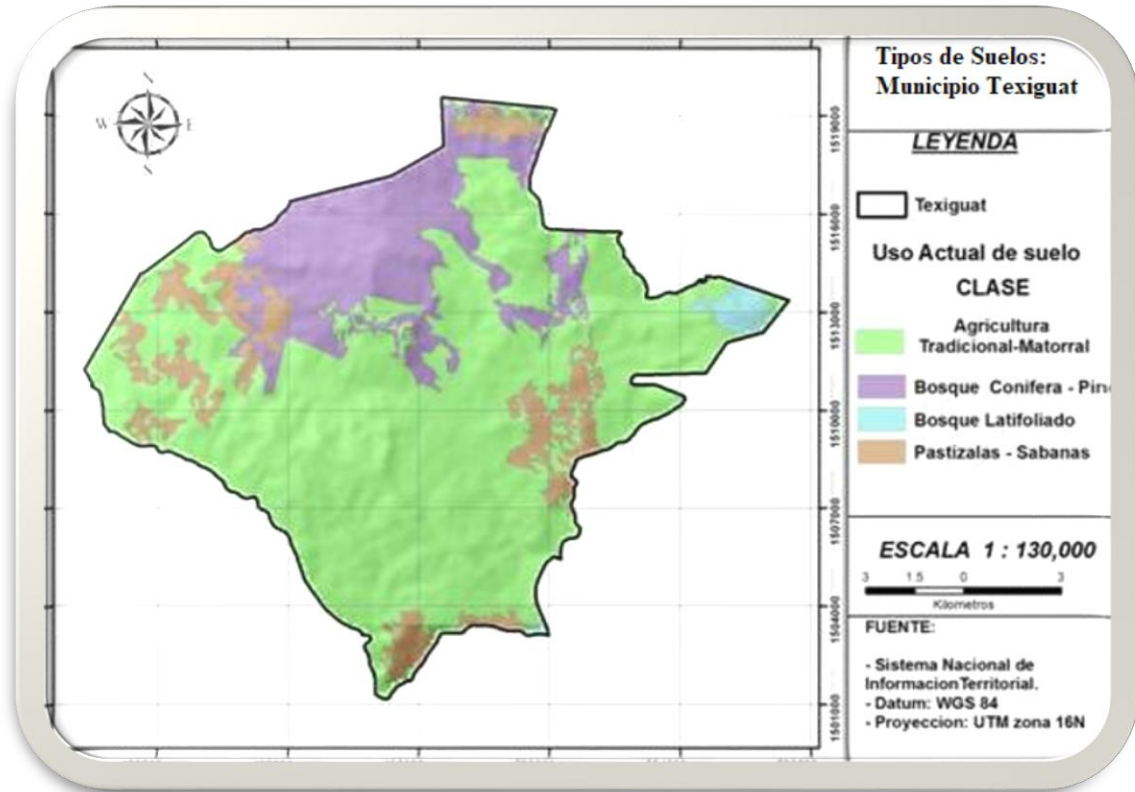
El clima es generalmente cálido por la mañana y parte de la tarde y al caer la noche su clima se vuelve fresco a acepción de la zona alta que casi permanece totalmente fresco



como los caseríos de Guirazna, Plan Grande, El Portillo, Jamayupe, Carbonal y San Andrés.

## 25. Tipos de suelo

Seco, Pedroso y arcilloso, los suelos de este municipio son por lo general fértiles para la siembra de granos básicos como maíz, maicillo y frijoles. 0



4 Mapa de Tipos de Suelo

Los suelos que presenta el Municipio de Texiguat es apto para la ganadería y la agricultura, especialmente los situados a las orillas del rio donde se cultivan granos básicos y en grandes escalas Maíz y Frijoles.

## 26. Tipos de estaciones

En nuestro municipio solo se identifican dos estaciones en el año que son invierno que comprende los meses de mayo hasta octubre. Y verano en los meses de marzo y abril.





## CARACTERÍSTICAS BIOLÓGICAS

### 27. Principales zonas de vida

Según La Comisión Centroamericana de Ambiente y Desarrollo (CCAD), en el municipio de Texiguat se identifican tres zonas de vida; bosque húmedo sub tropical, bosque seco tropical y bosque húmedo montano bajo, este último con el menor porcentaje en el territorio. El bosque seco tropical predomina en la parte central del municipio en donde se encuentra la mayor cantidad de la población y el mayor porcentaje lo ocupa el bosque húmedo subtropical.



5 Mapa Zonas de vida

Fuente: Diagnostico socioeconómico y biofísico del municipio de Texiguat. Proyecto ECOSISTEMAS

### 28. Sub Cuenca a la que Pertenece el Municipio

.....

### 29. Principales Microcuencas

La micro-cuenca Gaspar

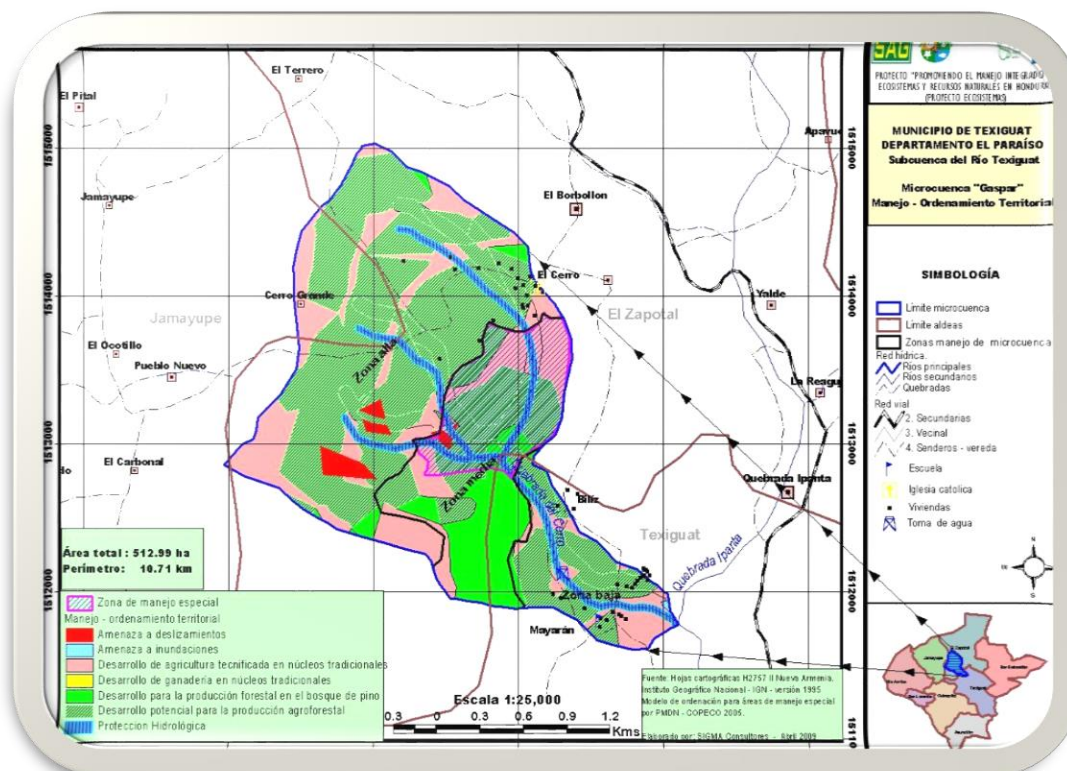
ésta Sub-cuenca drena hacia la Quebrada del Cerro y finaliza en la Quebrada Ipanta, La mayor parte de la superficie de la micro-cuenca está siendo usada en un 72.54% por pinares en dos categorías: pinares densidad media (62.08%) y pinares densidad baja



(10.46%), seguido por pastizales sabanas (12.48%), agricultura tradicional (6.33%), bosque Latifoliado (4.86%), matorral (2.54%) y bosque mixto (5.52%).

### 30. Áreas Protegidas

El uso principal del recurso hídrico de la micro-cuenca Gaspar es para consumo doméstico, uso múltiple, comunidades beneficiadas (Población aproximada por comunidad), Mayarán una población aproximada de 147 habitantes, Suí con una población aproximada de 85 habitantes y el casco urbano de Texiguat con una población aproximada de 1,500 habitantes. Lo que demuestra que muchas personas dependen de esta micro cuenca-como su principal y única fuente de abastecimiento de agua por lo que su protección es sumamente necesaria.



6 Mapa de la Micro-cuenca Gaspar

Fuente: Diagnostico socioeconómico y biofísico del municipio de Texiguat Zonas de Reserva Biológica existente

### 31. Zonas de Reserva Biológica Existentes.

.....

### 32. Tipo de Vegetación Predominante.

La flora de la comunidad es variada ya que hay diversas especies de árboles como:



Jícaro, Carbón, Uvita, Guanacaste y en la zona montañosa prevalece el pino, el Roble, también se consideran algunas zonas devastadas que requieren reforestación.

También se pueden encontrar plantas medicinales tales como: El Limón, Quina, indio, Eucalipto, Hipazina, Hoja de menta, Zacate Te, Ruda, Sábila entre otras.

Entre las plantas frutales y comestibles tenemos: Mango, Naranja, Marañón, Nance, Sandía, Tamarindo, limas, Guayaba, Papaya, Limón, Aguacate etc.

Y entre las plantas de hortalizas están: Chile, Orientales Maíz y Frijoles que en su mayoría para consumo local.

**Cuadro del tipo de Vegetación existentes en la comunidad, plantas comestibles y medicinales.**

No.	Árboles, Madera	Medicinales	Frutales	Hortalizas
1.	Jícaro	El Limón	Mango	Chile
2.	Carbón	Quina	Naranja	Cebolla
3.	Guanacaste	Eucalipto	Marañón	Pepino
4.	Pino	Hipazina	Nance	Maíz
5.	Roble	Hoja de menta	Tamarindo	Frijoles
6.		Zacate Te	Guayaba	
7.		Ruda	Papaya	
8.		Sábila	Aguacate	
9.		Hierva Buena	Coco	
10.		Ajenjo	Sandía	

Especies de flora presentes en el municipio.

NOMBRE COMÚN	NOMBRE CIENTÍFICO	CATEGORÍA DE USO
Magey	Furcraea cabuya	Artesanal
Henegen	Agave sisilana	Artesanal
Tule	Cyperus Canus	Artesanal
Guajaba	Psidium guajaba	Comestible
Spondia	Spondias mombin	Comestible
Zapote Rosado	Pouteria Sapota	Comestible medicinal
Mango	Mangifera indica	Comestible medicinal
Ciruela amarilla	Spondias sp.	Comestible medicinal
Anona	Annona equamosa	Comestible medicinal
Cacalichucha	Plumeria rubra	Medicinal
Guanacaste	Enterolobium cyclocarpum	Maderable
Quebrachillo	Lysiloma multifoliolatum	Maderable
Roble	Quercus segoviensis	Maderable
Pino	Pinus oocarpa	Maderable



Palo de zorro	Alvaradoa amorphoides	Maderable
Laurel	Cordia alliodora	Maderable
Guanacaste	Enterolobium cyclocarpum	Maderable

### 33. Fauna

Es muy reducida ya que sus principales especies están en peligro de extinción debido a la cacería sin control de que son objeto dichas especies entre ellas: EL Iguana, Cusuco, Cascabel, Conejo, Coyote, Venado, Loros y las Aves de rapiña.

También se puede identificar que hace algunos años la cantidad de estos animales en la zona era mayor y que debido a la destrucción del hábitat para la actividad agropecuaria en los bosques se están extinguiendo la mayoría de las especies, una de las actividades que han influido para la desaparición de las especies, ha sido los incendios forestales, la deforestación y la cacería ilegal

Entre la fauna domestica podemos mencionar lo que forma uno de los patrimonios de nuestra comunidad como lo es el Ganado Vacuno, Caballo y Mula y burro, además la crianza de cerdos y gallinas, Jolote, Pato etc.

Especies de fauna presentes en el municipio.

NOMBRE COMÚN	NOMBRE CIENTÍFICO	CATEGORÍA DE USO
Ardilla	<i>Sciurus sp.</i>	Comestible
Garrobo	<i>Ctenosaura Pactinata</i>	Comestible
Urraca	<i>Cyanocorax mystacalis</i>	Comestible
Armadillo	<i>(Cabassous sp.)</i> ,	Comestible
Paloma	<i>Icterus sp.</i>	Comestible

Fuente: Diagnostico socioeconómico y biofísico del municipio de Texiguat. Proyecto ECOSISTEMAS

### 34. Minería

La minería en el municipio de Texiguat no existe lugares de explotación minera.

### 35. Principales cultivos

En Texiguat se cultivan hortalizas, verduras, árboles frutales.

No.	Granos Básicos	Hortalizas	Verduras	Árboles Frutales
1.	Maíz	Ajo	Patate	Mango
2.	Frijol	Cebolla	Yuca	Papaya
3.	Maicillo	Ayote o Zapallo		Guayaba

1 Principales Cultivos

Fuente: Elaboración propia



### 36. Plantas Comestibles y Medicinales

Existe una gran variedad de plantas en el municipio que son de uso comestible y otras que son usadas como medicina, las habitantes que usan estas plantas son personas que han adquirido conocimientos empíricos de descendientes.

Las siguientes son algunas de las plantas comestibles y medicinales del municipio:

NOMBRE COMÚN	NOMBRE CIENTÍFICO	CATEGORÍA DE USO
Guajaba	Psidium guajaba	Comestible
Spondia	Spondias mombin	Comestible
Zapote Rosado	Pouteria Sapota	Comestible medicinal
Mango	Mangifera indica	Comestible medicinal
Ciruella amarilla	Spondias sp.	Comestible medicinal
Anona	Annona equamosa	Comestible medicinal
Cacalichucha	Plumeria rubra	Medicinal
El Limón		Medicinal
Quina		Medicinal
Eucalipto		Medicinal
Hipazina		Medicinal
Hoja de menta		Medicinal
Zacate Te		Medicinal
Ruda		Medicinal
Sábila		Medicinal
Hierva Buena		Medicinal
Ajenjo		Medicinal

2Plantas Comestibles y medicinales

Fuente: Elaboración propia

## CARACTERÍSTICAS SOCIALES

### 37. Manifestación de relaciones sociales entre los pobladores.

Las relaciones sociales que manifiesta la población de Texiguat se caracteriza por la amabilidad y la unidad de sus habitantes. También podemos destacar su hospitalidad para con los visitantes Texiguat es una comunidad donde las tradiciones y costumbres están muy apegadas en su forma de vivir, se destaca dentro de las costumbres y tradiciones el aspecto religioso ya que forma parte fundamental de la vida espiritual de sus habitantes. La mayoría de los habitantes profesan la fe católica y la segunda religión más importante es la religión Evangélica.

### 38. Formas de Organización

A nivel comunitario existen algunas estructuras de base que han forjado el impulso al desarrollo local en el municipio, aunque los objetivos de estas organizaciones han estado más centrados en resolver necesidades básicas de la población, provisión de agua



para consumo humano, atención de escuelas, reparación de calles, enfermedades o epidemias. Sin embargo, también existen organizaciones de tipo informal como son los comités patronales que gestionan diversas áreas de interés, así como las cajas rurales cuya finalidad es apoyar actividades relacionadas a la gestión y ejecución de proyectos comunitarios. En el siguiente cuadro se enumeran las principales organizaciones comunitarias detectadas en el municipio

Texiguat cuenta con varias formas de organizaciones entre los principales tenemos:

No.	ORGANIZACIÓN	COBERTURA	ACTIVIDAD
1	Patronato	Todo el municipio.	Apoyo en actividades y gestión de fondos para proyectos comunitarios.
2	Juntas administradoras de agua	Todo el municipio.	Gestionar, administrar y garantizar un servicio de agua de calidad.
3	Asociación de Padres y Madres de Familia	En las comunidades del municipio.	Apoyo a los docentes y velar por una educación de calidad.
4	Guardianas de salud	Sectorial	Atención primaria y apoyo a campañas de vacunación.
5	Grupos de iglesias	Todas las aldeas	Fortalecer los valores y principios cristianos.
6	Comités ambientales	Todas las aldeas	Protección del medio ambiente
7	Consejo de cuenca	Micro-cuenca del Río Texiguat	Promover el mejoramiento biofísico de la micro-cuenca del Río Texiguat.
8	Comités de Seguridad Alimentaria y Nutricional	Todo el municipio	Fomentar la SAN y gestionar ayudas para las comunidades con problemas de desnutrición.
9	Consejos de maestros	Todo el Municipio	coordinar actividades educativas en el municipio
10	Clubes Deportivos	Sectorial	Fomentar el deporte y la buena convivencia en las comunidades del municipio

### 39.Valores

Los valores que más se destacan en la población de nuestro municipio son:

- o La Hospitalidad.
- o La Honradez.
- o El Respeto entre sus Habitantes.
- o La Solidaridad.
- o La Bondad.
- o La Amabilidad.
- o La Generosidad.



## 40. Grupos Étnicos Existentes

Mestizos





#### **41. Patrimonios Arqueológicos**

En el municipio de Texiguat principalmente en el casco urbano se una variedad de objetos arqueológicos que le dan valor histórico al municipio y que a través del tiempo se han conservado, aunque no se le da el valor que realmente tienen. En la actualidad se está gestionando la restauración del cuartel de Morazán que servirá como museo donde se presentaran todos los objetos arqueológicos con los que cuenta el municipio entre los cuales tenemos:

- o vasijas de barro objetos de cocina
- o sombrero de plata
- o Estatuas de santos

Otros objetos arqueológicos están adheridos a las paredes de la histórica iglesia católica figuras talladas en las piedras de la entrada, también las campanas de la misma ya que se sabe que son de tiempos pre coloniales.

#### **42. Principales Religiones**

Texiguat es un municipio colonizado por los españoles por tal razón es un municipio donde predomina la religión católica, sin embargo, actualmente un 35% del total de la población profesan la religión evangélica divididas en varias iglesias.

#### **43. Formas de recreación**

Texiguat es una población relativamente joven y eso hace necesario que se creen espacios de recreación para todos estos jóvenes que están en peligro de caer en drogas y pandillas. Entre algunas formas de recreación tenemos los encuentros deportivos que se realizan algunos fines de semana, bandas de guerra del Instituto Polivalente Texiguat, También podemos mencionar las actividades que realizan las iglesias como convivios, retiros, vigilias para jóvenes y niños. La Alcaldía Municipal y las Instituciones educativas han creado grupos artísticos que representan al municipio tales como, cuadro de danzas, y grupos de cuerda, y actualmente cuenta con una banda de guerra que pertenece al Instituto.

#### **44. Juegos Tradicionales**

En la actualidad nuestro municipio aún conserva los juegos tradicionales que se realizan en las ferias patronales y otras celebraciones del año. Entre los más populares podemos destacar:

- Carreras de cinta
- Los mables y pacones
- Bolar cometas
- Carrera de encostalados
- Trompo



- Juego esconder la faja
- Arranca cebolla
- El Huevo y la cuchara
- La anda
- Las ardillitas cambian de jaula.
- La Rayuela
- Escondite
- Carrera de cinta en caballito de palo
- Doña Ana

#### **45. Principales Celebraciones Patronales y de otra índole**

En la comunidad de Texiguat se celebran una feria patronal Feria en honor a nuestro santo patrón San Francisco de Asís celebrado del 1 al 7 de octubre

En esta feria se realizan diversas actividades entre ellas:

- Alboradas por las mañanas con repiques de campanas
- Quema de pólvora
- Procesiones con acompañamiento de música de banda y de cuerda
- Guancasco (Visita del cristo negro de Esquipulas de hermano municipio Liure a nuestro santo patrón San Francisco de Asís)
- Mojigangas
- Misas
- Vigilias
- Juegos tradicionales
- Encuentros deportivos
- Noches culturales
- Fiestas bailables
- Toreadas
- Palo Ensebado
- Coronación de la Reyna de la feria
- Desfile Hípico
- Desfile de carrozas
- Ventas de comidas típicas
- El Bandereo

#### **Otras Celebraciones**

- Celebran rezos del novenario de difuntos
- Se celebra el aniversario de los clubes deportivos
- Se celebran las fiestas patrias
- Se celebra el día del soldado el 3 de octubre con un desfile de antorchas.
- Celebración del día de San Francisco de Asís el 4 de octubre.



- Celebraciones navideñas
- Se celebra el día de la biblia.
- El día de los Santos.
- Celebración de la Madre
- Celebración del adulto mayor
- Celebración día del niño
- Celebración día del Indio Lempira.
- Celebración de las flores de mayo.
- Celebración de Semana Santa.



## JUSTIFICACIÓN

### 46. Importancia de formulación del plan

El Plan de Desarrollo Municipal es un instrumento orientador del proceso de desarrollo del municipio. Este documento contiene ciertos ejes que se derivan de los objetivos de líneas estratégicas, siendo estas las prioridades para el municipio al 2024: Educación, servicios de salud, infraestructura social, turismo, seguridad ciudadana, recursos naturales, participación y ordenamiento territorial.

### 47. Principales Indicadores Socioeconómicos a Mejorar

Para el año 2024 se pretende Impulsar la Economía Local, desarrollando procesos de transformación y comercialización agroindustrial con estándares de calidad, garantizar la disponibilidad, calidad y consumo de los alimentos a la población a través de la diversificación y recuperación de cultivos de acuerdo a las características agroecológicas del municipio.

### 48. Principales efectos e impactos en la población con los temas que se impulsaran.

De igual forma se pretende elaborar un Plan Estratégico de Salud, Agua y Saneamiento ejecutándose en todo el municipio, revisando y actualizando el Plan Estratégico de educación existente.

En donde se va impulsar un plan de manejo integral para todo el territorio del municipio, contando con las edificaciones que cumplan las normativas técnicas requeridas (Salud, Educación, Vías de comunicación y recreativas).

Contando con la participación de toda la población en los diferentes procesos de Planificación, formación, ejecución y auditoría social en todas las líneas de desarrollo definiendo planes de acción para la prevención de violencia y rehabilitación en el municipio

Por todas estas acciones que se pretende realizar al 2024 se es justificable la construcción de este documento en conjunto con el Plan Estratégico de Desarrollo Municipal (PEDM)

## BENEFICIARIOS

### 49. Quienes se beneficiarán con el Plan.

La puesta en marcha de este plan beneficia a todas las comunidades y por consiguiente a sus habitantes; Particularmente aquellos proyectos que tienen dimensión de estratégicos. También hay proyectos que son focalizados en grupos y de forma individual que impactan de manera indirecta sobre otras personas.



Debe manifestarse que la particularidad que tiene este plan en su construcción es que fue totalmente participativo las ideas plasmadas corresponden al sentir y pensar de los involucrados y beneficiarios, teniendo esta característica el plan; las decisiones y proyectos deben ser participativos e incluyentes convirtiéndose el gobierno local en facilitadores de los procesos, acompañantes de las diferentes acciones que se emprendan en las mismas comunidades a través de las diferentes instancias que controlaran y darán seguimiento a la planificación.

## 50. Cantidad de beneficiarios Directos o Indirectos

La cantidad de beneficiarios directos varía de acuerdo al proyecto que se ejecutara en cada una de las comunidades, dichos proyectos de benefician indirectamente a todos los habitantes del municipio de Texiguat siendo este un total de 8,105 habitantes entre hombre, mujeres, niños y adultos mayores.

## 51. Como se benefician

Los beneficiados de los proyectos a ejecutarse incluidos en el Plan de Desarrollo Municipal se benefician de diferente manera dependiendo del proyecto que se ejecuta en cada comunidad tomando en cuenta las necesidades prioritarias y los ejes temáticos del Plan de Desarrollo Municipal.

## 52. Nivel de participación de los beneficiarios en el proceso incluyendo en toma de decisiones, ejecución, administración, control y seguimiento.

Los habitantes del municipio de Texiguat en su mayoría son poco participativos, sin embargo, existe un porcentaje de habitantes que, si participan, lideran y aportan en cada una de las comunidades donde la participación de los habitantes es más fuerza laboral en los recursos humanos.

# METODOLOGÍA

## 53. Etapas y Proceso del Plan

La metodología utilizada para la elaboración del Plan de Desarrollo Municipal es totalmente participativa, donde se ha adquirido un alto nivel de compromiso de las comunidades, la municipalidad y todos los actores que realizan acciones en diferentes sectores para el desarrollo local. Este proceso fue desarrollado mediante las siguientes fases:

### *Fase I: Preparatoria e Inducción*

- Elaboración y concertación de la propuesta metodológica.
- Preparación de la propuesta técnica, plan general de trabajo y presupuesto.
- Socialización de la propuesta con equipo técnico y Alcalde Municipal
- Negociación de apoyo técnico con otras instituciones y proyectos
- Elaboración de material de capacitación.
- Realización de taller de capacitación a técnicos municipales e institucionales sobre la metodología.



#### *Inducción a nivel del municipio*

- Socializar la propuesta con la Corporación Municipal y negociación
- Carta de compromisos (certificación punto de acta).
- Constitución del equipo técnico municipal líder del proceso
- Elaboración propuesta plan de trabajo a desarrollar el municipio
- Elaboración plan mínimo de comunicación
- Identificación de líderes sociales que formarán el equipo comunitario facilitador
- Realización de talleres de capacitación a los equipos técnicos municipales y comunitarios sobre la metodología para levantamiento de línea base y preparación de los PDC. (Tres módulos de capacitación de 8 horas por módulo)

#### *Fase II. Levantamiento de Línea Base*

Se levantó línea base con apoyo de líderes comunitarios y dirigidos por los técnicos municipales, apoyados por técnicos de mancomunidad donde en cada comunidad se realizó levantamiento casa por casa de datos demográficos y socioeconómicos, llevando un control de calidad permanente hasta lograr obtener las boletas llenas para posteriormente vaciarlas a una base digital que fue facilitada por la Secretaria del Interior y Población la que ahora se conoce como Secretaria de Gobernación, Justicia y Descentralización donde actualmente contamos con una Base de datos en un portal Electrónico en la Página [www.focal2.sdhjgd.gob.hn](http://www.focal2.sdhjgd.gob.hn).

#### *Fase III. Elaboración de Planes de Desarrollo Comunitario*

- Identificación y concertación de los ejes temáticos de análisis y las variables determinantes.
- Disponer de los indicadores de línea de base por cada comunidad, en el marco de los ODM y la ERP. - Preparación del plan de trabajo del equipo líder comunitario
- Levantar los listados de los participantes en cada jornada
- Levantar cuadro sobre instituciones y organizaciones existentes en la comunidad
- Realización de jornadas comunitarias para preparar análisis sobre situación socioeconómica, análisis problemático local, análisis de actividades y potencialidades productivas, alternativas planteadas como ideas de proyectos y su priorización, consolidación del Plan de Desarrollo Comunitario, y listados de los participantes por evento realizado
- Socialización y validación de la propuesta de plan y papel de los Patronatos en su gestión (certificación de los puntos de actas de aprobación de los planes en asamblea comunitaria)

#### *Fase IV: Elaboración Planes Zonales*

- Validar mapa de zonificación del municipio - Selección de los representantes zonales
- Realización de talleres zonales por municipio para la priorización de proyectos zonales y levantamiento de listados
- Preparación programación de los planes zonales sobre la base de los proyectos priorizados
- Socialización y aprobación de los planes zonales por la Corporación Municipal (certificación de punto de acta)

#### *Fase V: Actualización de la Visión Compartida y Proyectos Estratégicos*

- Diagnóstico general del municipio por eje temático
- Elaboración de la visión compartida del municipio
- Definición de las líneas estratégicas
- Definición de los objetivos de línea



- Identificación, priorización y programación de proyectos estratégicos

*Fase VI: Elaboración del Plan de Inversión Municipal Plurianual*

- Preparación de la programación del plan con los siguientes resultados anteriores
- Proyectos estratégicos priorizados por línea estratégica
- Proyectos de desarrollo social y productivo priorizados por cada plan zonal
- Proyectos de infraestructura priorizados por cada plan zonal
- Preparación del Plan de Inversión Anual para el primer año de ejecución.
- Levantamiento listado de representantes y de la Corporación Municipal que participaron en la concertación del Plan de Inversión Municipal Plurianual

*Fase VII: Consolidación y Redacción del Plan*

- Elaboración de presupuesto consolidado
- Redacción del plan con sus anexos: (ver guía metodológica)
- Planes de Desarrollo Comunitario
- Planes Zonales de Desarrollo Territorial
- Plan de Inversión Municipal Plurianual
- Plan de Inversión Anual

*Fase VIII: Socialización, Revisión Final y Edición*

- Jornada para la socialización y validación del plan con la Corporación Municipal y los representantes comunitarios en cabildo abierto (papel de la Corporación y los Patronatos en la gestión) - Revisión final del documento.
- Edición y entrega de los documentos.

*Fase IX: Implantación del Plan*

- Elaboración de fichas y perfiles de proyectos
- Preparación y concertación de planes operativos de inversión anual municipal (cada año) - Jornada de socialización con entes de gobierno y de la cooperación - Gestión de proyectos
- Ejecución de proyectos

*Fase X: Seguimiento y Evaluación*

La Corporación Municipal mensualmente supervisa los avances en la ejecución del plan y anualmente evalúa los resultados alcanzados, juntamente con la unidad técnica municipal (UTM) y oficina de departamento en infraestructura ambos encargados de la Perfilación, monitoreo de la priorización y ejecución de proyectos, tomando en cuenta el apoyo de las organizaciones locales en diferentes comunidades.

## **54. Vivencia de lo que se hizo en los talleres.**

El proceso de los talleres se realizó se forma exhaustiva y planificada tomando en cuenta comunidades accesibles y base para poder hacer cada taller, la vivencia en cada uno de los talleres fue muy fructífera y beneficiosa ya que los líderes de cada una de las comunidades son quienes conocen las principales necesidades y prioridades de cada comunidad y así poder planificar proyectos que sean de vital importancia para el desarrollo de cada caserío y encaminar el municipio de Texiguat a un desarrollo impulsado por la fuerza de voluntad de cada habitante y el apoyo del gobierno local, haciendo uso de la metodología FOCAL implementada por la Secretaria de Gobernación Justicia y Descentralización SGJD.



## 55. Productos que se obtuvieron para formar el Plan

Las visitas a las comunidades para recolectar la información necesaria para la elaboración de cada uno de los informes incluidos en el presente Plan de Desarrollo Municipal fueron muy beneficiosas ya que gracias a la socialización de los resultados de la Línea Base hubo un empoderamiento de la problemática y de esa manera se buscaron soluciones para encaminar el desarrollo, algunos de los productos son los siguientes:

- Planes de Desarrollo Comunitario.
- Planes Zonales Territoriales.
- Plan de Inversión Plurianual Multisectorial.
- Plan de Inversión.
- Plan de Desarrollo Municipal.

## PERIODO

## 56. Periodo en que se pretende ejecutar el Plan.

Este Plan de Desarrollo Municipal estará vigente durante el periodo de diez años comprendidos desde el año 2020 a 2024 en el cual se pretende ejecutar los proyectos establecidos en el mismo para beneficiar a la población del municipio.

## 57. Resumen Estimado por el Tiempo de Ejecución del Plan

N°.	Eje Temático / Estratégica y	Distribución de proyectos por año de acuerdo al PIMP					Total
	Planes Especiales	2020	2021	2022	2023	2024	
1							0
2							0
3							0
4							0
5							0
6							0
7							0
8							0
9							0
10							0
11							0
12							0
13							0
14							0
	<b>Total</b>	<b>0</b>	<b>0</b>	<b>0</b>	<b>0</b>	<b>0</b>	<b>0</b>





## 58. Establecer los Proyectos a ejecutar por periodo.

....

### ANÁLISIS DE LOS PRINCIPALES INDICADORES SOCIOECONÓMICOS

#### Población

## 59. Población Total

Texiguat cuenta con una población total de 8,110 habitantes, clasificados así: 3,908 mujeres y 4,202 hombres.

## 60. Promedio de personas por vivienda.

Existe un promedio de 4.8 personas por vivienda y una densidad poblacional de 40 habitantes por Km<sup>2</sup>, distribuidos en 8 barrios, 8 aldeas, 2 colonias y 133 caseríos.

## 61. Clasificación de personas por rango de Edades y Sexo.

En el siguiente cuadro puede observarse el comportamiento de la población por rango de edades y su clasificación por sexo, donde predomina el rango de 7 a 12 años, seguido del rango de 31 a 40 y de 51 a 64 años; lo que muestra una población infantil que en los próximos años estará demandando nuevos servicios públicos, nuevas fuentes de trabajo y entre otros aspectos.

De acuerdo a los resultados muestra que nuestra población joven es muy reducida, ya que esta emigra hacia otros lugares, dentro y fuera del país debido a la falta de oportunidades de empleo.

Orden	Descripción	Cantidad	%
1	Menores de 1 año	122	1.51
2	De 1 a 4 años	758	9.35
3	De 5 a 6 años	400	4.94
4	De 7 a 12 años	1229	15.16
5	De 13 a 15 años	540	6.66
6	De 16 a 18 años	549	6.77
7	De 19 a 23 años	650	8.02
8	De 24 a 30 años	746	9.20
9	De 31 a 40 años	920	11.35
10	De 41 a 50 años	763	9.41
11	De 51 a 64 años	766	9.45
12	De 65 años y mas	662	8.17

*3Edades por Rango*

*Fuente: Línea Base Texiguat*

A nivel global existen más personas del sexo masculino, aunque la diferencia es mínima, además predomina el rango entre las edades de 7-12 años. En la fuerza laboral predominan los rangos ubicados entre 19 hasta 40 años esto equivale a un 30% de la población.



En el municipio existen un total de 1,679 viviendas todas ocupadas. La mayor concentración de edificios y poblacional se encuentra en el casco urbano.

Después de la cabecera, las comunidades mayores son las aldeas de San Sebastián con una cantidad de casas habitadas de 328, Asunción con 311 casas Habitadas y Zapotal con 242 casas habitadas, y a nivel de caseríos los más poblados son El Jobal con 80 casas Habitadas, los El Hatillo con 59 casas Habitadas, Guirazna con 56 casas habitadas y El Retiro con 56 casas Habitadas que son comunidades que se asemejan en tamaño a las otras aldeas del municipio; en el siguiente cuadro se muestra el detalle de las comunidades con el número de edificaciones y su población.

## 62.Comportamiento Migratorio y hacia donde Migra.

Los índices de desempleos en nuestro municipio son altos debido a esto muchas personas deciden emigrar a diferentes países para mejorar la calidad de vida de sus familias. En el siguiente cuadro podemos observar con más detalle la información y por lo general estos emigran por razones económicas a los Estados Unidos en busca del famoso sueño americano.

Migración	Cantidad	%
Si	536	31.92
No	1143	68.08

4Hogares donde algún familiar migro

Fuente: Línea Base Texiguat

Razones	Cantidad	%
Económicas	468	87.31
Violencia generalizada	3	0.56

5Razones por las que migraron

Fuente: Línea Base Texiguat

## SALUD

### 63.Acceso de la población a los servicios de salud.

Según resultados de línea base de la encuesta realizada en el año 2017, un 65% de la población es atendida en los diferentes centros de salud que existen en el municipio, en el cual es un dato aceptable.

### 64.Opinión de la calidad de los servicios de Salud.

Según informes de las autoridades de Salud y opinión de la población en general, opina que la calidad en el sistema de salud de nuestro municipio es regular.



## 65. Situación de Salud Reproductiva.

En Texiguat hay aproximadamente 1679 personas en edad reproductiva. De los cuales 363 personas usan algún método anticonceptivo con sus parejas.

En el siguiente cuadro mostramos las respuestas de los encuestados con respecto a la planificación familiar los métodos que se usan son lo que se presentan en la siguiente tabla:

Orden	Descripción	Cantidad	%
1	Ritmo	15	4.13
2	DIU	9	2.48
3	Pastilla	66	18.18
4	Preservativo	1	0.28
5	Inyección	163	44.9
6	Operación	97	26.72
7	Implante	12	3.31
<b>Total</b>		<b>363</b>	

6 Métodos de Planificación que se utilizan

Fuente: Elaboración propia de Línea Base Texiguat

## 66. Numero de Madres Solteras

En el municipio de Texiguat a través del tiempo se han perdido algunos valores morales entre ellos uno de los más importantes la responsabilidad, dando como resultado la condición de algunas madres denominado Madres Solteras, dándole normalmente la carga de los hijos a los abuelos, en el municipio existen 370 madres solteras y 104 padres solteros en el municipio de Texiguat

Descripción	Cantidad
Total madres solteras	370
Total padres solteros	104
<b>Total</b>	<b>474</b>

7 Madres y Padres Solteros

Fuente: Elaboración Propia de Línea Base

## 67. Número de Niños que nacieron el año pasado

Durante el año 2017 en el Municipio de Texiguat nacieron 129 niños, lo que significa una tasa de natalidad de 2.86 % de la población

Total Niños	Total Niñas	Total Nacimientos
49	80	129

## 68. Frecuencia de quien atiende los partos.

La mayoría de los partos en nuestro municipio son atendidos por médicos en el Hospital Escuela y clínicas privadas la capital, un gran porcentaje de partos se dan en casa atendidos por parteras locales, seguramente un porcentaje medio usa la clínica de



materno infantil en la capital, y un porcentaje muy bajo se da en el Centro de salud del municipio, esto se debe a que no se cuenta con una Clínica de Materno Infantil en la comunidad y a esto se suma que el Centro de Salud no cuenta con un equipo mínimo para atender este tipo de emergencia. En el siguiente cuadro podemos observar que mayor parte de los partos son atendidos por médicos, en segundo lugar, son atendidos por enfermeras y una mínima parte son atendidos por maridos y se detectó un solo caso en el que ella sola se atendió esto se considera como un caso aislado.

Lugar	Cantidad	%
Casa	41	31.78
Centro de Salud	2	1.55
Clínica materno infantil	24	18.6
Hospital	59	45.74
<b>Total</b>	<b>126</b>	

8 Lugar donde se atienden partos

Fuente: Elaboración propia de Línea Base

## 69. Muertes maternas y de niños menores de 5 años.

En el año 2017 se registraron 6 muertes maternas durante el parto por diferentes causas o enfermedades:

Descripción	Cantidad	%
Muertes Durante el parto	6	0.36

9 Muerte materna durante el parto

Fuente: Elaboración propia de línea base

Muerte de niños	Cantidad	%
Niños	1	25
Niñas	3	75
<b>Total</b>	<b>4</b>	

10 Muertes de niños menores de 5 años

Fuente: Elaboración propia Línea Base

## 70. Enfermedades más frecuentes.

Las enfermedades de mayor incidencia en la población son las infecciones respiratorias con un total de 770 personas afectadas, las causas pueden ser muchas, pero la principal es que la mayor parte de la población cocina con leña. También hay una gran cantidad de personas que fueron afectadas por el Chikungunya, debido a que la gran cantidad de criaderos de zancudos que se forman en la época de lluvia y al poco aseo de algunas personas, otra de las enfermedades que tiene porcentaje alto es la discapacidad de cualquier tipo y se da mayormente en la población longeva ya que no cuentan con los recursos necesarios para tratar sus enfermedades las cuales les degenera su cuerpo



hasta el punto de quedar indispuestos, a continuación se detallan las enfermedades que se manifestaron en la población de Texiguat.

Orden	Descripción	T. Manif	%
1	Infecciones respiratorias agudas	770	29.27
2	Dengue Clásico	175	6.65
3	Paludismo	32	1.22
4	Dengue hemorrágico	8	0.3
5	Chagas	13	0.49
6	ZIKA	50	1.9
7	Chikungunya	565	21.47
8	Hipertensión Arterial	151	5.74
9	Diabetes	39	1.48
10	Asma bronquial	101	3.84
11	Epilepsia	28	1.06
12	Neumonía	36	1.37
13	Consumo de alcohol	35	1.33
14	Consumo de drogas	5	0.19
15	Tuberculosis	3	0.11
16	Cáncer	5	0.19
17	Diarreas	169	6.42
18	De la piel	181	6.88
19	Discapacidad	10.07	140

11 Enfermedades que se Manifestaron

Fuente: Elaboración Propia de Línea Base

## SERVICIOS BÁSICOS

### 71. Viviendas con agua (cualquier medio)

La mayor parte de la población del municipio cuenta con servicios básicos de agua ya sea potable, de pozo propio o domiciliar, domiciliar por acueducto o llave pública, y las comunidades que no cuentan con alguno de los sistemas de aguan antes mencionados acarran agua de ríos o quebradas. Más del 50% de los habitantes cuentan con letrinas, energía eléctrica, recolección de basura solo en el casco urbano.

No.	Servicio	Reciben Serv.	%
1	Agua de pozo propio	181	10.78
2	Agua domiciliar de pozo comunal	549	32.7
3	Acarrea agua de rio o quebrada	235	14
4	Agua domiciliar por acueducto	587	34.96
5	Agua llave pública / fuente	260	15.49
6	Reservorio de agua lluvia	50	2.98



## 72. Quienes Administra el Agua.

Los entes encargados de administrar el agua son las juntas de agua existentes en casi todas las comunidades del municipio y otra lo administra la alcaldía municipal.

Referente al tiempo que reciben el servicio, en el caso de los sistemas de acueducto, la mayoría de la población expresa que lo recibe tres días a la semana, este servicio es eficiente debido a que cuentan con la logística necesaria.

## 73. Viviendas con Alcantarillado

El municipio de Texiguat no cuenta con sistema de Alcantarillado.

## 74. Viviendas con Letrina y Cuantas la usan.

En el municipio de Texiguat más del 50% de las viviendas cuentan con letrinas, el problema de las viviendas que no cuentan con el servicio principalmente es por falta de recursos económicos otras viviendas tienen el servicio, pero no lo usan porque está en mal estado, en la actualidad se gestionan proyectos para solucionar este problema.

Servicio	Reciben Serv.	%
Letrina de fosa simple	275	16.38
Letrina de fosa séptica	725	43.18
Usa letrina	961	57.24

12 Viviendas con servicio de letrina

Fuente: Elaboración propia de Línea Base Texiguat

## 75. Recolección de basura y su eficiencia

El servicio de recolección de basura solamente se da en el Casco Urbano, ya que no se cuenta con un vehículo adecuado para la recolección de basura en las aldeas del municipio, sin embargo, el servicio que se ofrece en el casco urbano es eficiente ya que recolecta la basura de todo el casco urbano.

Servicio	Reciben Serv.	%
Recolección de basura	427	25.43

13 Servicio Recolección de basura

Fuente: Elaboración propia de Línea Base Texiguat

## 76. Aseo de Calles.

El aseo de calles en todo el municipio se da en conjunto con los Guías de Familia contratados por la Secretaria de Inclusión Social SEDIS por temporadas, la población también hace el aseo de la calle correspondiente a su vivienda como aporte a una comunidad limpia.

Servicio	Reciben Serv.	%
Aseo de calles	160	9.53

14 Servicio de aseo de calles

Fuente: Elaboración propia de Línea Base Texiguat



## 77. Viviendas con Energía Eléctrica o Solar.

El Municipio de Texiguat, en su mayor parte posee el servicio de energía eléctrica ya que la última administración municipal a ejecutado y sigue ejecutando proyectos de electrificación en nuestro Municipio que han beneficiado en gran parte a nuestra Comunidad.

Durante el proceso de levantamiento de línea base, se encontraban proyectos de electrificación en ejecución en las siguientes comunidades; El Terrero, El Pital, Pueblo Nuevo, El Carbonal, comunidades pertenecientes a la aldea de Jamayupe, como también las Comunidades de Guirazna y Plan Grande, de la aldea El Zapotal, proyectos que hoy en día están debidamente terminados y en eficiente funcionamiento, por tal razón estas comunidades no salen reflejados en los resultados finales de línea base.

Servicio	Reciben Serv.	%
Energía eléctrica domiciliar	542	32.28

15 Viviendas con servicio Energía Eléctrica

Fuente: Elaboración propia de Línea Base Texiguat

## 78. Cantidad de días que reciben los servicios básicos.

Los servicios con los que cuentan los pobladores del municipio de Texiguat varían dependiendo de la comunidad, así como también varía dependiendo del servicio; las comunidades que cuentan con sistema de energía eléctrica domiciliar reciben un servicio permanente. En cuanto al servicio de agua las comunidades que cuentan con sistema de agua domiciliar por acueducto tiene el servicio a diario, sin embargo, en el casco urbano del municipio el servicio de agua domiciliar por acueducto se recibe día de por medio esto debido a la cantidad de viviendas y al deterioro del sistema de agua que fue instalado desde 1990, teniendo una antigüedad de más de 29 años en el 2019.

## 79. Opinión sobre la calidad de los servicios y que hacer para mejorarlo.

La calidad de los servicios básicos del municipio según en opinión pública es regular en cuanto al servicio de energía eléctrica el cual solamente tiene defectos cuando hay lluvias excesivas que dañan el tendido eléctrico y derrumbes en algunos casos, también hay deficiencia en muy pocos lugares donde hace falta iluminación en los postes. En cuanto el servicio de agua la población califica el servicio como regular ya que en temporadas de lluvia el agua de las llaves sale sucia esto debido a la falta de un arenador y un hipocloradores en el sistema de agua domiciliar por acueducto.



## VIVIENDA

### 80. Comportamiento de la tenencia de la vivienda.

En el Municipio de Texiguat tiene un total de 1,679 todas ocupadas. En cuanto a la tenencia de la vivienda la mayoría de los hogares poseen viviendas propias totalmente pagadas, una pequeña parte de la población alquila, y un porcentaje considerable vive en casas prestadas esto se da en mayor parte en la zona rural ya que muchas personas no tienen los recursos para adquirir una vivienda propia y por ultimo las viviendas que son propias pero que se están pagando como muestra el siguiente cuadro:

Tenencia de Viv.	Cantidad	%
Propia pagada	1538	91.6
Propia pagando	4	0.24
Alquilada	27	1.61
Prestada	110	6.55
<b>Total</b>	<b>1679</b>	

16 Tenencia de Vivienda

Fuente: Elaboración propia de Línea Base Texiguat

### 81. Condiciones de las viviendas ocupadas

En la mayoría de los hogares el problema en la vivienda más frecuente es la falta de repello, esto se debe a los pocos ingresos económicos de las familias, seguido del piso de tierra, así como también problemas estructurales a causa de la razón ya mencionada, un pequeño porcentaje de viviendas se encuentran en estado regulares y la minoría en malas condiciones como se demuestra en el siguiente cuadro:

Problema de Viv.	Cantidad	%
No tiene repello	1452	86.48
Piso de Tierra	547	32.58
Falta de Cielo Falso	125	7.44
Problemas Estructurales	179	10.66
Techo en mal estado	251	14.95
Ninguno	161	9.59

17 Problemas de Viviendas

Fuente: Elaboración propia de Línea Base Texiguat

### 82. Condiciones de las viviendas desocupadas.

Las condiciones de las viviendas desocupadas normalmente son malas ya que en ellas no hay familias viviendo por lo tanto nadie les da el mantenimiento adecuado.





### 83. Deficiencia más evidente en las viviendas.

Se considera viviendas en condiciones buenas aquellas que no presentan ningún tipo de problemas en su estructura; techos, paredes, pisos etc. o aquellas que ofrecen las condiciones necesarias para vivir.

Las viviendas en condiciones regulares se estimaron aquellas que presentan uno o dos problemas, pero que ofrece condiciones para vivir sin un alto riesgo durante un tiempo determinado, y se consideran viviendas en malas condiciones aquellas que presentan problemas en su estructura a nivel de techo, paredes y pisos.

Condición	Cantidad	%
Buena	432	25.73
Regular	1058	63.01
Mala	189	11.26

18 Condiciones de viviendas.

Fuente: Elaboración propia de Línea Base Texiguat

## EDUCACION

En materia educativa podemos decir que Texiguat cuenta con la fortaleza que en todas sus comunidades hay escuelas de Educación Primaria y en la mayoría Centros de Educación Pre-Básica.

La cabecera municipal cuenta con un Jardín De Niños, una Escuela Primaria, un programa de educación a distancia Educación, pero para todos y un Instituto Polivalente que cumple con las condiciones óptimas que el educando requiere.

Afortunadamente en nuestro Municipio la mayor parte de las escuelas son oficiales y algunas PROHECO, demás el 98% de los docentes son profesionalizados a nivel de universitario, cuenta con una logística necesaria para impartir clases, aunque en algunos centros no en condiciones óptimas, pero tampoco de probables (pupitres, mesas, pizarra y material didáctico, entre otros).

las comunidades que no tienen centro educativo sus niños que estudian tienen que desplazarse caminando a otras comunidades cercanas para acceder al servicio con un recorrido de no más de 1 kilómetros.

### 84. Deserción y Repitencia Escolar

La deserción en los niños de las escuelas del municipio de Texiguat se da debido varios puntos que influyen para que este suceso se suscite, uno del suceso es la falta de recursos económicos en las familias dando como resultado poco apoyo a sus hijos a tal manera de que los padres se ven en la necesidad de sacar a sus hijos de las escuelas.

La Repitencia de los niños en el municipio de Texiguat se da principalmente al poco interés y desmotivación de los niños al estudio, y al poco apoyo de algunos padres de familia desinteresados por la educación de sus hijos y por ende a la educación del municipio.



## 85. Cantidad y Tasa de Analfabetismo

Unas 730 personas del municipio no saben leer y escribir resultando de esto una tasa de analfabetismo de 1.11. La mayoría de las personas que no saben leer ni escribir provienen de las zonas donde los recursos económicos son bajos debido a esto las personas prefieren empezar desde muy temprana edad a trabajar en el campo dejando de lado la educación. Dichos datos son reflejados en el siguiente cuadro.

	Descripción	Cantidad	%
4	De 7 a 12 años	38	3.64
5	De 13 a 15 años	6	0.57
6	De 16 a 18 años	8	0.77
7	De 19 a 23 años	23	2.2
8	De 24 a 30 años	34	3.26
9	De 31 a 40 años	66	6.32
10	De 41 a 50 años	94	9

19 Analfabetismo por rango de edad

Fuente: Elaboración propia de Línea Base Texiguat

## 86. Material Didáctico y Tecnología.

La municipalidad de Texiguat teniendo como prioridad la educación de los suyos y como medida para un buen proceso de enseñanza aprendizaje a tomado a bien dotar de material didáctico periódicamente a los centros educativos de todo el municipio. De esta manera amortiguar un poco los gastos económicos que el padre de familia tiene que hacer para sus hijos.

La tecnología en los últimos años se ha convertido en una necesidad y en el caso de la educación una buena herramienta para el proceso de enseñanza. En nuestro municipio tanto la escuela casco urbano, como el Instituto cuentan con un laboratorio de Computación bien Equipado y con Internet Inalámbrico, también se cuenta con personal capacitado para impartir esta asignatura. Esto en gran medida ha venido a fortalecer la enseñanza de los centros educativos.

Los centros educativos oficiales del municipio de Texiguat cuentan con el apoyo de la Secretaria de Educación y la municipalidad de Texiguat quienes brindan el apoyo necesario para que cada centro educativo cuente con material didáctico, esto con el propósito de mejorar la calidad de educación implementando métodos demostrativos donde es necesario la utilización de materiales para que los alumnos tengan una clase más comprensiva y entendible de acuerdo a los niveles educativos.

En el municipio de Texiguat pocos centros educativos cuentan con recurso tecnológico para implementar clases de computación como es el caso de la escuela urbana mixta Tiburcio Rodríguez L y el Instituto polivalente Texiguat que cuentan con laboratorios equipados para la implantación de la clase de informática y mejorar la calidad de educación del municipio.



## 87. Infraestructura de los Centros Educativos.

Los centros educativos de nuestro municipio cuentan con las condiciones mínimas de logística esto incluye la infraestructura, el recurso Humano y el mobiliario.

## 88. Recurso humano y Mobiliario

En el municipio de Texiguat en un 100% de recurso humano docente cuenta con al menos el grado de licenciatura esto para que la educación que reciben los niños sea una educación de calidad, también se cuenta con un Director Municipal de Educación que es el encargado de monitorear, evaluar y darle el seguimiento necesario para que el proceso de enseñanza aprendizaje aplicado en cada Centro Educativo sea el óptimo.

En algunos Centros Educativos no se cuenta con el mobiliario adecuado para una educación de calidad, sin embargo, se está gestionando la ayuda de mobiliario para los centros educativos que carecen de ello.

Nº	NOMBRE DEL CENTRO EDUCATIVO	UBICACIÓN	INFRAESTRUCTURA	RECURSO HUMANO
1	Pompilio Ortega	El Comercio	Regular	1 Docente
2	José Cecilio del Valle	San Lorenzo	Buena	1 Docente
3	Juan Lindo	Santa Lucía	Buena	3 Docentes
4	Francisco Morazán	Jamayupe	Buena	2 Docentes
5	La Esperanza	El Hachero	Buena	2 Docentes
6	Francisco Sánchez Reyes	Guirazna	Buena	1 Docente
7	José Cecilio del Valle	Borbollón	Regular	2 Docentes
8	Juan Lindo	El Hatillo	Buena	1 Docente
9	José Ramón Villeda Morales	Vado Negro	Buena	2 Docentes
10	Tiburcio Rodríguez	El Centro	Buena	8 Docentes
11	Dionisio de Herrera	La Manzana	Buena	1 Docente
12	Juan Ramón Molina	Santa Rosita	Regular	1 Docente
13	Francisco Morazán	Travesías	Buena	2 Docentes
14	Juan Ramón Molina	San Andrés	Buena	1 Docente
15	Raúl Zaldívar	El Jobal	Buena	5 Docentes
16	Augusto C. Coello	Cagualagua	Buena	2 Docentes
17	Monseñor Ernesto Fiallos	El Salitre	Buena	1 Docente
18	Pedro Nufio	Cerro Bonito	Buena	1 Docente
19	El Progreso	El Ciruelo	Buena	1 Docente
20	Dionisio de Herrera	El Yalde	Buena	2 Docentes
21	Pedro Nufio	El Terrero	Buena	1 Docente
22	Ramón Ortega	Río Arriba	Buena	1 Docente
23	María Concepción Pineda	Mayarán	Buena	1 Docente
24	Marcos Vasquez	El Retiro	Buena	2 Docente



Nº	NOMBRE DEL CENTRO EDUCATIVO	UBICACIÓN	INFRAESTRUCTURA	RECURSO HUMANO
25	José Cecilio del Valle	Plan Grande	Regular	1 Docente
26	Dr. Roberto Suazo Córdova	El Tule	Buena	1 Docente
27	Roberto Suazo Córdova	Cunaire	Buena	1 Docente
28	José Cecilio del Valle	San Sebastián	Buena	2 Docente
29	Alvaro Contreras	El Zapotal	Buena	1 Docente
30	República de Honduras	El Corralito	Buena	1 Docente
31	Francisco Morazán	Las Crucitas	Buena	1 Docente
32	Juan Manuel Gálvez	La Agustina	Buena	1 Docente
33	Angélica Oyuela	Guinopito	Buena	1 Docente
34	Lempira	El Pacón	Buena	1 Docente
35	Instituto Texiguat	Barrio Acacias	las Bueno	14 Docentes, 6 servicio civil

20 Centro de Educación existentes

Fuente: Dirección Municipal de Educación Texiguat

## 89. Comportamiento de las Asociaciones de Padres de Familia

En todos los centros educativos de nuestro municipio existen la Asociación de padres de familia (A.P.F.), las cuales se eligen al comienzo de cada año electivo. Su fin primordial es de apoyar al centro educativo en su desarrollo y también como apoyo a los maestros en cuando actividades pedagógicas. Su estructura está compuesta de la siguiente manera:

- Presidente
- Vicepresidente
- Secretario
- Tesorero
- Fiscal
- Vocal I
- Vocal II

## 90. Análisis sobre la situación de los jóvenes y niños en edad escolar

En nuestro municipio hay 3,371 niños y jóvenes en edad de estudiar de los cuales están estudiando actualmente 2,180 niños y jóvenes dejando una diferencia de 1,191 niños que no están estudiando. Teniendo en consecuencia que un 35,3% de los niños en edad de estudiar no están estudiando actualmente.

## 91. Distribución por nivel escolar

En el municipio de Texiguat de acuerdo a los resultados de la encuesta Línea Base para el año 2017 existen 3371 personas entre niños y jóvenes que están en edad de estudiar.



En el siguiente cuadro podemos ver la relación entre los niños en edad de estudiar y los niños que actualmente estudias distribuidos por niveles, desde el nivel Pre-Escolar hasta los de Nivel Universitario.

Nivel Escolar	Cantidad	% Total
PE	310	9.2
1	279	8.28
2	275	8.16
3	299	8.87
4	266	7.89
5	298	8.84
6	802	23.79
B	631	18.72
D	198	5.87
U	13	0.39
<b>Total</b>	<b>3371</b>	

21 Nivel escolar en el municipio

Fuente: Línea Base Texiguat

## 92. Cuantos están estudiando y no estudian.

En el municipio de Texiguat de acuerdo a los resultados de la encuesta Línea Base para el año 2017 existen 3371 personas entre niños y jóvenes que están en edad de estudiar de los cuales 2180 están estudiando y 1191 no están estudiando.

Nivel Escolar	Cantidad	% Total
PE	240	11.01
1	240	11.01
2	234	10.73
3	236	10.83
4	215	9.86
5	240	11.01
6	256	11.74
B	391	17.94
D	118	5.41
U	10	0.46
<b>Total</b>	<b>2180</b>	

22 Persona en edad de estudiar que estudian

Fuente: Línea Base Texiguat

Nivel Escolar	Cantidad	% Total
PE	70	5.88
1	39	3.27
2	41	3.44
3	63	5.29
4	51	4.28



5	58	4.87
6	546	45.84
B	240	20.15
D	80	6.72
U	3	0.25
<b>Total</b>	<b>1191</b>	

23 Personas en edad de estudiar que no estudian

Fuente: Línea Base Texiguat

### 93. Motivos por los cuales los niños no estudian

En el municipio de Texiguat día a día se trata de concientizar a madres y padres de familia sobre la importancia del estudio para el buen desarrollo personal y del municipio en general, sin embargo, existen algunas causas que impiden que los niños y niñas estudien como las siguientes:

- o Desintegración familiar.
- o Pobreza extrema.
- o Abandono de los Padres de Familia.
- o Irresponsabilidad de los padres de familia

## IGUALDAD ENTRE LOS SEXOS A NIVEL EDUCATIVO

### 94. Como se Manifiestan la correlación entre los niños que estudian y no estudian según sexo.

Clasificación de Personas en edad escolar (5 a 23 años)

Sexo	Total personas	%	Estudian	%	No estudian	%
Femenino	1611	47.8	1055	31.3	556	16.5
Masculino	1760	52.2	1125	33.4	635	18.8
<b>Total</b>	<b>3371</b>	<b>100</b>	<b>2180</b>	<b>64.7</b>	<b>1191</b>	<b>35.3</b>

### 95. Criterio o costumbre que predomina en el municipio para que se manifieste ese comportamiento.

En el municipio no hay desigualdad de los sexos a nivel educativo, ya que ambos sexos según el cuadro estadístico tienen las mismas oportunidades de estudiar. El 65% de las personas en edad de estudiar están estudiando actualmente, y un 35% no están estudiando. Donde más predomina este comportamiento es en el Área Rural. La mayor cantidad de jóvenes en edad de educación está entre el rango de 7 a 12 años y el rango que prevalece es el antes mencionado estudiando actualmente.



## ECONOMÍA

### 96. Tipos de cultivos que predominan en la producción agrícola.

Texiguat es un municipio netamente agricultor donde la economía depende de los cultivos principalmente de maíz, frijoles y maicillo sin embargo hay zonas del municipio donde el clima es apto para el cultivo de frutas y hortalizas y en las zonas más altas como ser la comunidad de Guirazna el cultivo del café, es allí donde se impulsarán proyectos para fortalecer esos cultivos y poder sumarlos al mercado y generara más ganancias.

#### Tipos de cultivos que predominan en la producción agrícola

Maíz

Frijoles

Maicillo

24 Cultivos Predominantes agrícola

Fuente: Elaboración propia

### 97. Especies Pecuarias Existentes

Las especies pecuaria existentes en el municipio de Texiguat son las siguientes:

#### Especies pecuarias existentes

Vacuno

Porcino

Avícola

25 Especies Pecuarias del Municipio

Fuente: Elaboración propia

### 98. Productos artesanales que sobresalen.

La artesanía es una de las actividades de nuestros ancestros la cual se encuentra en estado de extinción, en la actualidad con el fin de fortalecer nuestra identidad, costumbres y cultura indígena hemos organizado como pueblo indígena a través del Consejo de Principales Indios Texiguat COPRITEX basados en el convenio 169 con el propósito de rescatar la cultura de los indios Texiguat a través de la artesanía, así como lo hacían nuestros antepasados.

La artesanía del municipio es muy variada dentro de los Productos Artesanales se pueden mencionar:

Aparejos

Fajas

Petates

Bolsas de mezcal entre otros





## 99. Productos agrícolas que se industrializan.

.....

## 100. Servicios que se le brinda a los productores en asistencia técnica.

Al ser la agricultura una de las actividades principales generadoras de ingresos del municipio las autoridades locales gestionan proyectos encaminados a mejorar los resultados de los cultivos de maíz y frijoles.

Mejoramiento de la productividad por la implementación de buenas prácticas agrícolas y facilitación de insumos agrícolas y herramientas Fortalecimiento de capacidades de los productores beneficiarios

Proyectos donde se el principal propósito es impulsar la producción de los cultivos a mayor escala implementando nuevas técnicas de cultivo.

Proyectos:

- o Mejoramiento de prácticas agrícolas y productivas
- o Obras de captación de agua.

## 101. Que capacitación y créditos se ofrecen y por parte de quien.

La participación del PGIRHR13GF en el rubro de capacitación y entrenamiento. La ejecución de las actividades de Proyectos contribuirá al Mejoramiento de Practicas Productivas. En el sentido que permiten fortalecer la gestión local de los recursos naturales en un marco de desarrollo sostenible con base en el ordenamiento territorial y el manejo integral de cuencas hidrográficas bajo un enfoque de descentralización y amplia participación popular.

En la actualidad se han ejecutado proyectos encaminados al mejoramiento de prácticas productivas con el apoyo de programas como Gobernanza Hídrica Territorial en la región 13 del golfo de Fonseca y el apoyo económico de la agencia suiza para el Desarrollo y Cooperación (COSUDE).

- o Capacitaciones impartidas
- o taller de establecimiento de obras de conservación de suelos y agua
- o taller de educación ambiental y cambio climático
- o taller de siembra de cultivos con curvas a nivel y con distanciamiento de siembras
- o taller de buenas prácticas agrícolas
- o taller sobre el uso y manejo de los agroquímicos con productores

## 102. existencia de agiotistas en el municipio y que tasa de interés cobran, que plazos y que condiciones.

En el municipio de Texiguat no hay presencia de agiotistas.



### 103. Tipo de Infraestructura para la para la producción existente.

Las actividades económicas identificadas que se desarrollan en Texiguat, giran en torno a actividades relacionadas al sector primario, es decir aquellas actividades que comprenden la explotación directa de los recursos naturales. Predominan los cultivos de granos básicos debido a las condiciones climáticas y de los suelos y a la carencia de tecnologías que permitan mejorar y diversificar la producción, como sistemas de riego, maquinaria agrícola, entre otras.

Los principales cultivos son el maíz, el frijol y el sorgo; la actividad agrícola, a pesar de ser la principal actividad económica del municipio, es considerada únicamente de subsistencia ya que las parcelas de tierra producen sólo lo suficiente para alimentar la familia que trabaja en ella, a la actividad agrícola le sigue la ganadería extensiva como segunda ocupación principal y finalmente y en muy baja escala la comercialización de productos lácteos.

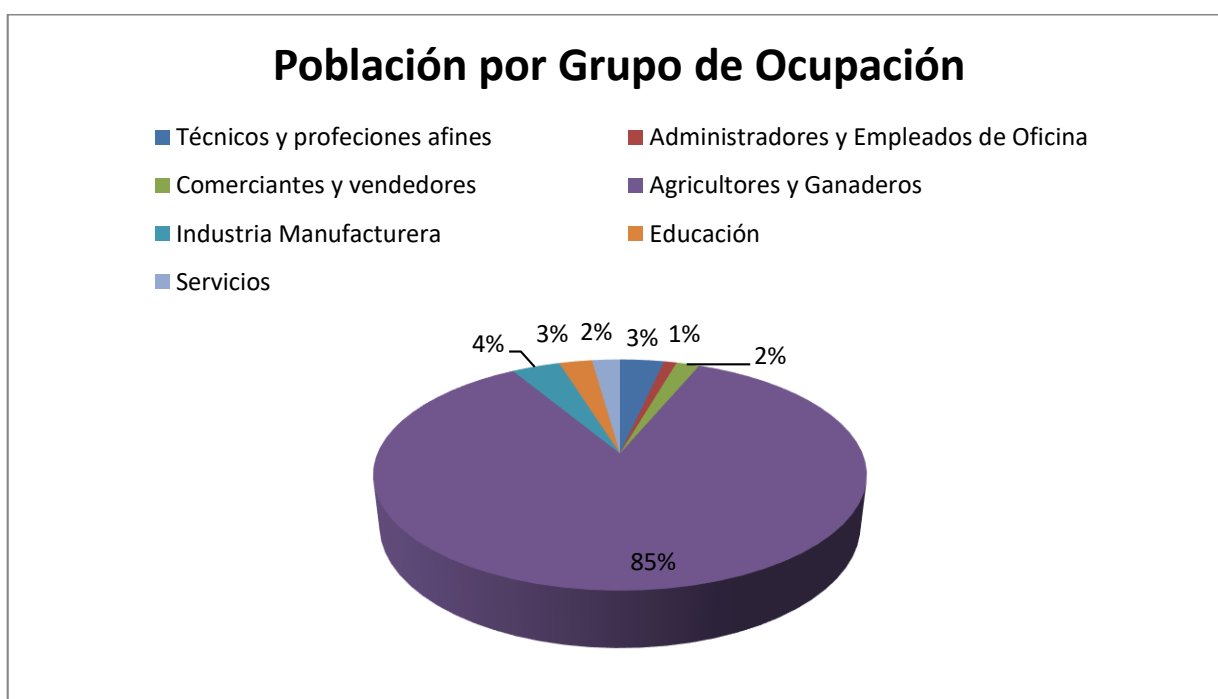


Figura 7. Principales ocupaciones de la PEA de Texiguat.

Fuente: Censo de población y vivienda, INE 2,001.

La infraestructura de apoyo a la producción que existe dentro de la zona del municipio de Texiguat es muy poca y básicamente es la misma realidad en los otros municipios que



integran la micro-cuenca del Río Texiguat, esto probablemente producto de la carencia institucional y baja producción de productos agrícolas.

#### 104. Existencia de transporte y las condiciones.

A lo largo del tiempo el municipio de Texiguat ha contado con una carretera secundaria que comienza desde Sabana Grande hasta el casco urbano del municipio desde entonces han existido pequeñas empresas familiares dedicadas al transporte público, en el siguiente cuadro se muestra las empresas de transporte con que cuenta el municipio en la actualidad así como su ruta y sus condiciones en el año 2019.

Nombre de la empresa	Ruta	Condiciones
Transporte Pineda	Texiguat, Nueva Armenia, Tegucigalpa.	Buena.
Transporte Mendoza.	Santa Lucia, Texiguat, Nueva Armenia, Tegucigalpa	Buena.
Transporte Flores.	Vado Ancho, Texiguat, Nueva Armenia, Tegucigalpa	Regular
Transporte Flores Palma	Vado ancho, Texiguat, Yauyupe, Maraita, Zamorano, Tegucigalpa	Buena

26 Empresas de Transporte en el Municipio

Fuente: Elaboración propia

#### 105. Condiciones para el turismo.

El municipio de Texiguat cuenta con muchas áreas potenciales turísticas, actualmente la autoridad ha tenido la iniciativa de mejorar algunas zonas del municipio para así explotar este rubro. Dando esto resultados positivos ya que nuestro municipio recibe turistas nacionales como extranjeros. también contamos con algunas condiciones que se pueden aprovechar para el turismo, tales como:

Sus Recursos Naturales: la zona alta de nuestro municipio es rica en cuanto a recursos naturales como: caudales de ríos y quebradas y su vegetación.

#### 106. Principales mercados donde se coloca la producción.

El municipio de Texiguat normalmente coloca la producción en los mercados de los departamentos a los cuales tiene más acceso, esto debido a la facilidad del transporte.

- Tegucigalpa
- Choluteca



### 107. Fuerza de trabajo existente que más predomina.

La fuerza de trabajo que más predomina en nuestro municipio es la que está ubicada en el rango de 31-40 años de edad. La población en edad de trabajar del municipio está conformada por 6,226 personas que representa el 76.77% del total de la población; de ésta |la población económicamente activa está constituida por 2,277 personas, esto representa el 36.57% de la población en edad de trabajo.

PET Que trabajan	Cantidad	%
NO	3949	63.43
SI	2277	36.57

27 Personas en edad de Trabajar que trabajan

Fuente: Línea Base Texiguat 2017

Existen un total de 78 diferentes profesiones y 80 ocupaciones, la profesión que sobresale es la de agricultor, esto confirma lo descrito anteriormente que la población en su gran mayoría hacen trabajos de agricultura ya se en sus propias tierras o alquiladas, en segundo lugar, Oficios Domésticos resultado que nos indica que la mayor parte de las mujeres no buscan un trabajo con remuneración y se limitan a hacer oficios domésticos en sus hogares, y en tercer lugar gran parte de la población se dedica a estudiar.

### 108. Nivel de Empleo, sub empleo y desempleo.

Las limitadas opciones económicas dentro del municipio y la falta de fuentes de empleo han causado un proceso de migración directa desde las áreas rurales, principalmente hacia los Estados Unidos, aunque también hacia la ciudad capital. Esta estrategia de generar ingresos familiares adicionales mediante las remesas está teniendo un impacto considerable en la compra de tierras, compra de ganado, y actividades de comercialización. La principal actividad de comercio existente es la de abarrotería a muy baja escala los centros de distribución son pulperías ya que no existe un mercado municipal ni cadenas de producción y distribución. Según el INE el (43%) de la población es considerada económicamente activa, si comparamos estos datos con los porcentajes de edades nos damos cuenta que un (6%) de la población en edad productiva no forma parte de la PEA, en estado laboral activo.

### 109. Salario e ingreso promedio por familia

La mayoría de los habitantes del municipio son de escasos recursos económicos debido a la falta de oportunidades de trabajo y por lo tanto se dedican a trabajar en la tierra, cultivando maíz, frijol, Como en el resto del país el maíz y el frijol son la base de la dieta alimenticia para el autoconsumo y en menor medida para la venta.



Rango de Ingresos	Cantidad	%
a. < 1000	1688	74.13
b. 1001 - 2000	277	12.17
c. 2001 - 4000	177	7.77
d. 4001 - 8000	92	4.04
e. 8001 - 12000	15	0.66
f. 12001 - 20000	16	0.7
g. 20001 - 30000	7	0.31
h. 30001 - 50000	1	0.04
i. 50001 - y mas	4	0.18

28 Rango de Ingresos familiares

Fuente: Línea Base Texiguat 2017

### 110. Remesas Familiares.

En nuestro municipio 305 familias reciben remesas de sus familiares que se encuentran fuera del país. En el siguiente cuadro mostramos el rango de las remesas que reciben algunos habitantes de nuestra comunidad.

Rango de Ingresos por Remesas	Cantidad	%
a. 0.01 - 1000.00	178	58.36
b. 1001 - 2000	78	25.57
c. 2000.01 y mas	41	13.44
d. sin ingreso	8	2.62

29 Ingresos por Remesas

Fuente: Línea Base Texiguat 2017

### 111. Ajustan los ingresos para alimentarse los tres tiempos.

La mayoría de los habitantes de nuestra comunidad sus ingresos les ajustan para alimentarse los tres tiempos al día y hay solo una minoría que solo les ajustan para un tiempo. El siguiente cuadro mostramos a más detalle los resultados de este comportamiento.

Ingreso ajusta para	Cantidad	%
Tres tiempos	1170	69.68
Dos tiempos	450	26.8
Un tiempo	59	3.51

30 Ingreso ajusta para

Fuente: Línea Base Texiguat 2017



### 112. Promedio de personas por familia que trabajan la tierra

En Texiguat 1,342 familias trabajan la tierra, de las cuales 1.932 habitantes hacen esta labor, de los cuales 20 son del sexo femenino y 1,912 son del sexo masculino. En los siguientes cuadros mostramos con detalle los datos estadísticos que muestra quienes trabajan la tierra según cantidad de personas.

Numero	Cantidad	%
1	954	71.09
2	256	19.08
3	88	6.56
4	31	2.31
5	7	0.52
6	3	0.22
7	1	0.07
8	1	0.07
9	1	0.07

31 Promedio de personas que Trabajan la Tierra

Fuente: Línea Base Texiguat 2017

### 113. Comportamiento de la tenencia de la tierra que trabaja la familia.

Un 41.93% trabaja en tierras totalmente pagada, 25.79% trabajan en tierras alquiladas, 16.38% trabajan en tierras prestadas. A continuación, mostramos el cuadro que ilustra de mejor manera estos datos.

Tipo Tenencia de la tierra	Cantidad	%
Propia pagada	704	41.93
Propia pagando	10	0.6
Alquilada	433	25.79
Prestada	275	16.38
En litigio	2	0.12
Comunal	3	0.18
No tiene	252	15.01

32 Tenencia de la Tierra que trabajan

Fuente: Línea Base Texiguat 2017

### 114. Se producen los suficientes alimentos para el consumo familiar.

En Texiguat 850 familias les ajusta su producción para vender y también para su propio consumo.

Producen para Autoconsumo	Cantidad	%
---------------------------	----------	---



SI	1287	66.05
NO	392	33.95
<b>Total</b>	<b>1679</b>	

33 Producen Alimentos para Autoconsumo

Fuente: Línea Base Texiguat 2017

## 115. Calificación del Recurso Humano.

El recurso humano del municipio se califica de acuerdo al área donde se desempeñan cada uno de los habitantes, y varía de acuerdo a la capacidad de cada uno de los habitantes; en el ámbito de la agricultura la calificación del recurso humano es buena, ya que no todos los agricultores cuentan con los recursos económicos para tener una mejor producción en sus cultivos.

En el ámbito profesional en primer lugar no hay mucho profesionalismo a causa de las pocas oportunidades de trabajo, es por esa razón que el nivel de profesionalización en el municipio es bajo, ya que al no tener muchas oportunidades algunos optan por migrar la capital y otros se desempeñan como pequeños agricultores.

En la Actualidad a través del presente Plan de Desarrollo Municipal se presentan una serie de proyecto que reactivaran de una buena manera la economía del municipio generando empleos y oportunidades de estudio para nuestros niños y jóvenes quienes en un futuro llevaran las riendas del municipio.

## PARTICIPACIÓN

Como en la mayoría de los municipios del país, los procesos de participación social se manifiestan a nivel comunitario, ejemplo de ello son los Patronatos, Juntas de Agua, Iglesias, Asociaciones de Padres de familia, Clubes Deportivos, etc.



34 Nivel de Participación a nivel municipal

Fuente: Línea Base Texiguat





## 116. Instancias y Mecanismos de participación promovidas en la gestión pública del municipio.

A nivel municipal existen organizaciones representativas como, Consejo de Desarrollo Municipal, Comisión de Transparencia, , Consejo De Educación Municipal, Comisionada Municipal, Comisiones Municipales de la Juventud, Comisión De Agua y Saneamiento, Comité De Apoyo A La Mujer y Comisión de Contingencias; pero a pesar de estas organizaciones es evidente la necesidad de promover procesos que impulsen la conciencia y la participación de los ciudadanos en sus diferentes ámbitos

La gestión pública del municipio de Texiguat nunca había sido tan bueno como la de hace unos 6 años ya que esta última gestión del Alcalde se ha electrificado gran parte de los caseríos que no contaban con el servicio de energía eléctrica, ha ayudado grandemente a la educación del municipio ya sea en estructuras escolares como en pago a docentes para escuelas donde se requiere, reparación de carreteras, apoyo a grupos vulnerables, apoyo al deporte y reapertura de Centro de Cuidados Diurnos en el casco urbano para ancianos de todo el municipio entre otros.

## 117. Comportamiento de la participación según género.

En la siguiente tabla se muestra la cantidad de hombres y mujeres que participan en el municipio de Texiguat.

Participación	Cantidad	%
Cantidad de Hombres	492	56.23
Cantidad de Mujeres	383	43.77
<b>Total</b>	<b>875</b>	

35 Participación por genero

Fuente: Línea Base Texiguat 2017

Lo último expresado es avalado por los resultados del levantamiento censal que muestra la existencia de un alto porcentajes de personas que no participan con ningún tipo de organización, por ejemplo, en los hogares del municipio los hombres participan poco en organizaciones y los que lo hacen solo participa uno de los hombres de la familia, referente a las mujeres es relativamente más alto ya que su participación es mínima en las organizaciones.

Entre los espacios de participación que brinda el gobierno local se identifican los cabildos abiertos, las asambleas comunitarias, reuniones; eventos y procesos ejecutados con apoyo de instituciones públicas, privadas y proyectos. Más detalles en el siguiente cuadro.



### 118. Espacios de participación que brinda el gobierno local.

El gobierno local siempre ha ofrecido espacios de participación para que todo habitante del municipio de Texiguat tenga su punto de vista y exponga necesidades comunitarias como es el caso de los Cabildos abiertos donde se le da a participación a todos los habitantes.

### 119. Voluntad política existente por la corporación y el alcalde.

La voluntad política por el Alcalde Municipal y la Corporación Municipal es Satisfactorio, ya que trabajan juntos de la mano para poder transformar y darle desarrollo a nuestro municipio.

## INFRAESTRUCTURA BÁSICA

A continuación, se describe la infraestructura básica existente en el municipio y las principales limitantes en los ámbitos: vial, social, electricidad, educativos, productivos, etc.

### Vial

### 120. Longitud de carreteras primarias, secundarias, caminos de penetración y su estado.

Todas las comunidades tienen carreteras secundarias como vías de acceso. El estado actual de todas las vías es regular ya que son de tierra y en su mayoría son accesibles para el cruce de vehículos, a continuación, detallamos las distancias que hay entre cada una de las comunidades a la cabecera municipal, así como el tipo de vía y su estado actual:

#	Nombre De La Aldea	Distancia en Km a la Cabecera	Tipos De Vías de Acceso Terrestres			Estado Actual De Vía De Acceso
			Secundario	Terciario	Caminos de penetración	
1.	Texiguat	0 Km	-	-	-	Buena
2	Santa Lucia	7 Km	-	7 Km	-	Regular
3	El Ciruelo	10 Km	-	10 Km	-	Regular
4	Corralito	11.5 Km	-	11.5 Km	-	Regular
3	San Sebastián	10 Km	-	10 Km	-	Regular
4	Potrерillo	5 Km	-	5 Km	-	Regular



#	Nombre De La Aldea	Distancia en Km a la Cabecera	Tipos De Vías de Acceso Terrestres			Estado Actual De Vía De Acceso
			Secundario	Terciario	Caminos de penetración	
5	Plan Grande	22 Km		22 Km	12 Km	Regular
6	Guirazna	19 Km		19 Km	14.5 Km	Regular
7	Carbonal	16 Km		16 Km		Regular
8	El Portillo	13 Km		13 Km		Regular
9	El Yalde	7 Km		7 Km		Regular
10	El Borbollón	9 Km		9 Km		Regular
11	Mayaran	4.5 Km		4.5 Km		Regular
12	Cunaire	3.5 Km		3.5 Km		Regular
13	San Andrés	18 Km		18 Km		Regular
14	Agua Caliente	4 Km		4 Km		Regular

36 Carreteras primarias, secundarias y caminos de penetración

Fuente: Línea Base Texiguat

## 121. Comunidades que no están comunicadas.

En el municipio de Texiguat aún hay comunidades sin una vía de acceso a causa de diversas razones entre ellas su pésima ubicación geográfica, sin embargo en la actualidad se están gestionando proyectos para que todos los caseríos de Texiguat tengan una vía de comunicación.

### Caseríos Que No Tienen Vía De Comunicación

CASERIO	ALDEAS
El Cerro	ZAPOTAL
El Aguacatillo	ZAPOTAL
El Suyatal	ZAPOTAL
El Terrero	ZAPOTAL
El Jícaro	ZAPOTAL
La Reaguja	ZAPOTAL
Guayabo	SAN SEBASTIAN
Ticulindre	SANSEBASTIAN
Apalu	SAN SEBASTIAN
Manzana	TEXIGUAT
Vado Negro	TEXIGUAT
Chaparral	GUINOPITO
Guitarrias	GUINOPITO
La Montañita	GUINOPITO
Travesillita	ASUNCION
Los Encuentros	ASUNCION



CASERIO	ALDEAS
El Estacado	JAMAYUPE
Nacascolo	JAMAYUPE
El Pital	JAMAYUPE

37 Caseríos que no tienen vía de Acceso

fuelle: Elaboración propia.

## Electricidad

### 122. Longitud de líneas de conducción primarias y secundarias existentes.

Es difícil considerar este apartado en cuanto a longitud se refiere ya que la empresa de energía eléctrica (EEH) no nos pudo considerar este dato, solamente que pertenecemos al circuito central de Pavana. Y en cuanto a proyección se refiere;

### 123. Número de estaciones de distribución.

En el Municipio de Texiguat no existen estaciones de este tipo de servicio.

### 124. Comunidades no atendidas con el servicio de energía eléctrica

Nuestro municipio, cuenta con un 86% con electrificación en casi todas las comunidades quedando un 14% de la población que no cuenta con este servicio, pero que la lucha continúa por el señor alcalde para electrificar el 100%. Esta energía atiende diversas aldeas y caseríos tales como:

COMUNIDADES	ALDEAS
JICARO	<b>ZAPOTAL</b>
TERRERO	ZAPOTAL
APABUCO	ZAPOTAL
AGUACATILLO	ZAPOTAL
SUYATAL	ZAPOTAL
<b>PORTILLO EL MANGO</b>	<b>SAN SEBASTIAN</b>
MATAZANO	SAN SEBASTIAN
OPATORO	SAN SEBASTIAN
TERRERO	SAN SEBASTIAN
TERRERO	<b>ASUNCION</b>
RETIRO	ASUNCION
ENCUENTROS	ASUNCION
EL PASO	ASUNCION



COMUNIDADES	ALDEAS
SAN MIGUELITO	ASUNCION
AGUSTINA	<b>RIO ARRIBA</b>
AGUA CALIENTE	RIO ARRIBA
EL VADO	RIO ARRIBA
EL SALITRE	RIO ARRIBA
LA SEÑIDA	RIO ARRIBA
QUEBRACHAL	RIO ARRIBA
CASAS VIEJAS	RIO ARRIBA
MANZANA	<b>ALDEA JAMAYUPE</b>
AGUA AGRIA	JAMAYUPE
EL ESTACADO	JAMAYUPE
NACASCOLO	JAMAYUPE
OCOTILLO	JAMAYUPE
EL SALITRE	JAMAYUPE
CHAPARRAL	<b>ALDEA GUINOPITO</b>
LAS GUITARRIAS	GUINOPITO
LA MONTAÑITA	GUINOPITO
RECODO	<b>TEXIGUAT</b>
VADO NEGRO	TEXIGUAT

38 Caseríos que no cuentan con Energía Eléctrica

Fuente: Elaboración Propia

## Telefonía y Correos

### 125. Disponibilidad de líneas telefónicas domiciliarias

En este municipio existe solamente el servicio celular por el acceso a zonas donde no llega la línea telefónica fija, principalmente en zonas aisladas de aldeas y caseríos. Anteriormente existió una oficina de Telégrafo la cual dejó de funcionar el año 1995, debido a que no generaba los ingresos mínimos requeridos para su funcionamiento; dirigida por el Señor Julio Cesar Sánchez Saucedo, sin embargo, con la llegada del teléfono celular y el fax este servicio dejó de funcionar.

En la actualidad en el municipio de Texiguat, ninguna vivienda cuenta con servicios de telefonía domiciliar.

### 126. Número de abonados por Hondutel.

Hay algunas líneas de Hondutel disponibles, pero no funcionales, estas líneas están en el casco urbano.

En este municipio ya no existen las oficinas de la telefonía de Hondutel; Anteriormente existió una oficina de Telégrafo la cual dejó de funcionar, debido a que no generaba los ingresos mínimos requeridos para su funcionamiento; dirigida por el Señor Julio Cesar



Sánchez Saucedá, sin embargo, con la llegada del teléfono celular y el fax este servicio dejó de funcionar.

#### **127. Teléfonos comunitarios**

No existe un servicio de telefonía comunitaria solamente teléfonos celulares de las agencias Tigo y Claro.

#### **128. Agencia de servicios de Hondutel.**

En el pasado funcionó la telefonía fija de Hondutel, sin embargo, con la llegada de la telefonía móvil el servicio dejó de usarse.

#### **129. Agencias de servicio de Honducor.**

También existió una Agencia de Servicio Honducor, la cual funcionaba en instalaciones públicas en la plaza municipal que fue administrado por varias personas del municipio.

#### **130. Otras agencias de telefonía existente.**

Sin embargo, el servicio que más se ha popularizado, hoy en día, es el de la telefonía celular de las agencias de Tigo y Claro. por el acceso a zonas donde no llega la línea telefónica fija, principalmente en zonas aisladas de aldeas y caseríos.

### **Social**

En lo referente a infraestructura social el municipio posee edificios a nivel religioso, cultural, centros de recreación en sus comunidades y en el casco Urbano, Centros Comunes, Cementerios, Parque, campos y canchas de usos Múltiples entre otros.

#### **131. Existencia de Centros Comunes.**

Existen Centros Comunes en las siguientes comunidades.

- o Centro Comunal de El Jobal
- o Centro Comunal El Hatillo.
- o Centro Comunal Travesías
- o Centro Comunal El Hachero

El Casco Urbano de Texiguat cuenta con el salón Municipal apto para cualquier tipo de evento.



La escuela Urbana Mixta Tiburcio Rodríguez L del Casco Urbano cuenta con un salón de usos múltiples.

### **132. Canchas de futbol.**

En el municipio de Texiguat el deporte es una parte esencial de la población especialmente el futbol. En el municipio se cuenta con 22 campos de futbol desglosados de la siguiente manera:

- o Campo de Futbol Municipal Texiguat Centro
- o Campo Morazán Texiguat Centro
- o Campo de Futbol Municipal Vado Negro
- o Campo de Futbol Municipal El Hatillo
- o Campo de Futbol Municipal El Retiro
- o Campo de Futbol Municipal El Tule
- o Campo de Futbol Municipal Travesías
- o Campo de Futbol Municipal Comercio
- o Campo de Futbol Municipal San Andres
- o Campo de Futbol Municipal San Lorenzo
- o Campo de Futbol Municipal La Agustina
- o Campo de Futbol Municipal Agua Caliente
- o Campo de Futbol Municipal Cagualagua
- o Campo de Futbol Municipal Carbonal
- o Campo de Futbol Municipal Portillo
- o Campo de Futbol Municipal Borbollón
- o Campo de Futbol Municipal Plan Grande
- o Campo de Futbol Municipal Yalde
- o Campo de Futbol Municipal San Sebastián
- o Campo de Futbol Municipal Yuquiupe
- o Campo de Futbol Municipal Ciruelo
- o Campo de Futbol Municipal Corralito
- o Campo de Futbol Municipal Sisiba

### **133. Canchas de usos múltiples**

- o Gimnasio de usos Múltiples Instituto Polivalente Texiguat.

### **134. Iglesias**

Texiguat Centro

- o El municipio de Texiguat tiene el privilegio de contar
- o Iglesia Jesucristo Pentecostés



- o Iglesia Evangélica Filadelfia
- o Iglesia EVEN-EZER

#### Santa Lucia

- o Hernita Santa Lucia
- o Iglesia Evangélica Redentor

#### Plan Grande

- o Ermita Santa Guadalupe
- o Iglesia Jesucristo Pentecostés

#### San Sebastián

- o Iglesia Cristian Redentor

#### Hachero

- o Ermita El Hachero

#### San Andres

- o Ermita San Andres

### **135. Centros de Recreación**

En el municipio de Texiguat solamente existe un Centro de Recreación (Parque Central) en el caco urbano.

### **136. Hogar de Ancianos.**

En el municipio de Texiguat existe un Centro de Cuidados Diurnos al Adulto Mayor CECUIDAM que funciona solamente en el día apoyando a los adultos, con alimentación y actividades recreativa, este proyecto fue gestionado y ejecutado gracias al Alcalde Municipal.

### **137. Hogar de niños.**

No existe ningún hogar para niños en el municipio, ya que no hay niños sin vivienda afortunadamente.

### **138. Centros de Rehabilitación**

El único centro de rehabilitación existente en el municipio es el grupo de Alcohólicos Anónimos Luz y Paz que fue fundado en el año 2012, como un grupo dedicado a la rehabilitación de los enfermos alcohólicos.





### 139. Clubes Rotarios.

No existen clubes rotarios en el municipio de Texiguat.

### 140. Comedores Infantiles.

En el municipio de Texiguat, los comedores son el mecanismo para combatir la desnutrición infantil, existen alrededor de 3 Centros Comedores infantiles, sin embargo, en el presente Plan de Desarrollo Municipal se presentan proyecto de esta índole para erradicar el problema de la Desnutrición Infantil.

### 141. Guarderías Infantiles.

En el municipio de Texiguat no existe ninguna guardería, ya que normalmente el cuidado de los niños lo hacen las madres, y el porcentaje de madres que trabajan es muy bajo.

### 142. Cementerios

Los cementerios existentes en el municipio de Texiguat se desglosan en la siguiente tabla.

Comunidad	Municipal	Comunitario	Familiar
Texiguat Centro	2		
San Andres		1	
El Hachero		1	1
Comercio		1	
Jobal		1	
San Sebastián		1	
San Lorenzo		1	
Carbonal		1	
Yalde		1	
Guirazna		1	
Hatillo		1	
Ciruelo			2
Corralito			3
Retiro		1	
<b>Total</b>		<b>19</b>	

39 Cementerios existentes en Texiguat

Fuente: Elaboración propia



### 143. Áreas Turísticas.

El turismo en nuestro municipio no es muy frecuente, sin embargo, en la Semana Santa se desplazan muchas personas a las diferentes zonas turísticas con las que cuenta nuestro municipio entre las más visitadas tenemos:

NOMBRE	UBICACIÓN	DISTANCIA
Balneario La Rabaituca	El Centro	900 Mts
La Laja Blanca	Sui	3 Km
Balneario Matiar	Barrio Nuevo	1 Km
Balneario El Órgano	Rio Chiquito	1 Km
Cerro La Vigía	Barrio Santa Lucia	1 Km
Balneario La Mali	El Centro	300 km
Posa la Perica	Barrio Tierra Nueva	1 Km
Cerro Yolutepe o Gaspar Herrera	El Cerro- Borbollón	8 Km
Templo Católico	El Centro	0 Km

40 lugares turísticos

Fuente: Elaboración propia

## SALUD

### 144. Centros de Salud Existentes.

Existe un centro de salud con médico (CESAMO) para atender a la población ubicada en la cabecera municipal y las comunidades cercanas a la cabecera; también cuenta con tres (CESAR) uno en el caserío El Jobal aldea de Asunción, otro en el caserío San Andrés de la Aldea de Rio Arriba y el otro en el caserío de El Ciruelo aldea de San Sebastián, sin embargo, los CESAR no tiene médico asignado y es atendido por las enfermeras auxiliares.

El Municipio cuenta con un pequeño consultorio privado administrado por las hermanas del convento Franciscano de la iglesia católica.

### 145. Hogares Maternos Infantiles.

No existen hogares maternos infantiles en el municipio.

### 146. Hospitales.

No existen Hospitales en el municipio.



### 147. Clínicas Odontológicas.

En la actualidad existe una clínica odontología publica en el centro de Salud de Texiguat en el casco urbano, esto gracias a la gran gestión del Alcalde Municipal y su Corporación Municipal.

La clínica cuenta con todas las herramientas e instrumentos necesarios para brindar un buen servicio dental a los habitantes del municipio de Texiguat.

### 148. Clínicas Privadas

En la actualidad no existen clínicas privadas en el municipio.

## EDUCATIVA

En materia educativa nuestro municipio tiene la ventaja que en la mayoría de las comunidades hay centros educativos funcionales y con la infraestructura básica para funcionar de buena manera, teniendo como resultado una amplia cobertura de este servicio a la ciudadanía. Existen 34 centros de Educación básica, 28 centros de Educación Pre- escolar y un centro de Educación Secundaria en la cabecera principal. Todos estos distribuidos en las diferentes comunidades del municipio.

### 149. Centros Educativos Existentes.

Centros de Educación Básica del Municipio de Texiguat

No.	Nombre del centro educativo	Comunidad	Matricula 2017			Matricula Inicial 2018		
			M	F	Total	M	F	Total
1.	Pompilio Ortega	El Comercio	8	8	16	9	9	18
2.	José Cecilio del Valle	San Lorenzo	8	7	15	8	5	13
3.	Juan Lindo	Santa Lucía	24	32	56	25	30	55
4.	Francisco Morazán	Jamayupe	29	18	47	26	22	48
5.	La Esperanza	El Hachero	23	23	46	27	22	49
6.	Francisco Sánchez Reyes	Güirazna	15	15	30	12	15	27
7.	José Cecilio del Valle	Borballón	29	33	62	26	27	53
8.	Juan Lindo	El Hatillo	42	38	80	37	35	72
9.	José Ramón Villeda Morales	Vado Negro	37	27	64	31	27	58
10	Dionisio de Herrera	La Manzana	5	9	14	7	7	14
11	Juan Ramón Molina	Santa Rosita	8	15	23	7	16	23
12	Francisco Morazán	Travesías	39	24	63	37	18	55
13	Juan Ramón Molina	San Andrés	13	13	26	16	14	30



No.	Nombre del centro educativo	Comunidad	Matricula 2017			Matricula Inicial 2018		
			M	F	Total	M	F	Total
14	Raúl Zaldívar	El Jobal	116	108	224	121	122	243
15	Augusto C. Coello	Cagualagua	28	23	51	24	25	49
16	Monseñor Ernesto Fiallos	El Salitre	18	20	38	20	21	41
17	Pedro Nufio	Cerro Bonito	3	3	6	4	6	10
18	El Progreso	El Ciruelo	23	21	44	20	24	44
19	Dionisio de Herrera	El Yalde	22	29	51	24	27	51
20	Pedro Nufio	El Terrero	5	16	21	4	14	18
21	Ramón Ortega	Río Arriba	6	18	24	6	15	21
22	María Concepción Pineda	Mayarán	15	20	35	14	20	34
23	Marcos Vasquez	El Retiro	41	41	82	41	47	88
24	José Cecilio del Valle	Plan Grande	25	21	46	23	18	41
25	Dr. Roberto Suazo Córdova	El Tule	23	30	53	28	26	54
26	Roberto Suazo Córdova	Cunaire	9	8	17	7	6	13
27	José Cecilio del Valle	San Sebastián	23	29	52	23	27	50
28	Alvaro Contreras	El Zapotal	21	13	34	17	15	32
29	República de Honduras	El Corralito	20	26	46	15	26	41
30	Tiburcio Rodríguez L.	El Centro	99	112	211	96	105	201
31	Francisco Morazán	Las Crucitas	5	3	8	3	4	7
32	Juan Manuel Gálvez	La Agustina	7	12	19	7	13	20
33	Angélica Oyuela	Güinopito	5	13	18	6	16	22
34	Lempira	El Pacón	9	13	22	8	13	21

41 Centros de Educación Básica

Fuente: Dirección Municipal de Educación

Centros de Educación Pre-Básica del Municipio de Texiguat.

No	Nombre del Centro	Comunidad	Matricula inicial 2018		
			F	M	Total
1.	Dr. Roberto Suazo Córdova	El Centro	11	8	19
2.	Despertar Infantil	El Centro	6	6	12
3.	Superación	El Terrero (Jamayupe)	4	2	6
4.	Zenobia Rodas de León Gómez	El Hachero	6	12	18
5.	Edilberto Rodríguez	El Ciruelo	10	8	18
6.	Renacer	Cagualagua	11	4	15
7.	La Casita del Saber	Santa Lucía	8	8	16
8.	Sol Naciente	Travesías	9	8	17
9.	Rayito de Luz	El Retiro	9	7	16
10	Sonrisas Infantiles	El Tule	6	3	9
11	Nuevos Horizontes	Vado Negro	3	2	5
12	Renacer	San Andrés	8	2	10



No	Nombre del Centro	Comunidad	Matricula inicial 2018		
			F	M	Total
13	Nuevo Amanecer	Jamayupe	1	5	6
14	Rayito de Luz	El Corralito	4	15	19
15	Mis Primeros Pasos	El Borbollón	7	7	14
16	Cultura al Mañana	Santa Rosita	3	2	5
17	Mi Nuevo Amanecer	San Sebastián	2	4	6
18	Un Mundo de Alegría	Plan Grande	1	4	5
19	Senderos de Luz	El Portillo	2	2	4
20	Sueños Infantiles	Guirazna	3	5	8
21	Nuevos Senderos	El Terrero (Asunción)	4	5	9
22	Amor en Acción	La Agustina	3	2	5
23	Rayitos de Luz	Río Arriba	6	3	9
24	Pablo Enrique Quiroz	El Salitre	4	4	8
25	Estrellitas de Belén	La Manzana	2	3	5
26	Rosa Elena de Lobo	Mayarán	5	2	7
27	Lic. Pablo Enrique Quiroz	El Jobal	10	4	14
28	Wilson Lindolfo Campos	El Yalde	5	9	14

42 Centros de Educación Pre – Básica

Fuente: Dirección Municipal de Educación

### Centro de Educación Media

EL Instituto Polivalente Texiguat, es el único centro de educación secundaria que existe en nuestro municipio debido a eso a este centro de educación aquí asisten alumnos de diferentes lugares circunvecinos. Cuenta con personal altamente calificado.

Las Carreras que ofrece son:

- o Ciclo Común de Cultura General
- o Bachillerato Técnico Profesional en Contaduría y Finanzas
- o Bachillerato Técnico Profesional en Promoción Social (en desgaste año 2019 última promoción)
- o Bachillerato Técnico Profesional en Agroindustria. (carrera nueva que dio inicio en el 2019).

INSTITUTO POLIVALENTE TEXIGUAT					
Matricula del año 2017			Matricula del año 2018		
F	M	Total	F	M	Total
99	112	211	97	106	203

43 Centre de Educación Media

Fuente: Dirección Municipal de Educación Texiguat



### 150. Centro de Formación Artesanal

No existe ningún Centro de Formación Artesanal en el Municipio.

### 151. Centros de Alfabetización

En el municipio no existe ningún centro especializado en la alfabetización, sin embargo, en el Instituto se implementó de manera permanente la alfabetización de adultos por parte de los alumnos como un requisito para el egreso del mismo centro, estas actividades ayudan a disminuir el índice de alfabetización del municipio.

### 152. Centros de Educación a Distancia

Desde el año 2014 en nuestro municipio funciona el Programa Educación, pero para todos en la Modalidad de Educación a Distancia. El mismo funciona en las instalaciones de la escuela Tiburcio Rodríguez L, así como también en algunas escuelas rurales del municipio los sábados y Domingos.

### 153. Centros de Formación Profesional.

El único centro que ofrece educación Técnica Profesional es nuestro municipio es el Instituto Polivalente Texiguat

Las Carreras que ofrece son:

- o Bachillerato Técnico Profesional en Contaduría y Finanzas
- o Bachillerato Técnico Profesional en Promoción Social (en desgaste año 2019 última promoción)
- o Bachillerato Técnico Profesional en Agroindustria. (carrera nueva que dio inicio en el 2019).

### 154. Centros de Formación Artística y Cultural

En el municipio de Texiguat no existen Centros de Formación Artística.

## PRODUCTIVA

Con relación a la producción agropecuaria los principales cultivos a los que se dedican los campesinos del municipio son: maíz, frijol, maicillo entre otros. Como en el resto del



país el maíz y el frijol son la base de la dieta alimenticia de estas comunidades; además, también se produce la leche y sus derivados a bajas escalas.

### **155. Sistemas de Irrigación existentes**

No existen sistemas de riego de distrito en el municipio, ya que los grupos de agricultores organizados no cuentan con recursos suficientes para la implementación de Sistemas de riego, pero de forma individual algunos productores instalan su propio sistema de riego para sus cultivos como lo es en la comunidad de Mayaran donde existe un sistema de riego y en la comunidad de Sui.

### **156. Centros de Acopio**

No existen Centros de Acopio.

### **157. Viveros.**

Para el año 2019 se inició un proyecto para reforestación en el municipio, este proyecto incluye un vivero municipal que se instaló en el Instituto Polivalente Texiguat ubicado en el barrio las Acacias de Texiguat Centro donde se cultivaron más de 10,000 plantas entre maderables y frutales

Algunas de las Plantas maderables del vivero municipal

- o Madreado
- o Leucaena
- o Acasia Roja
- o Caoba
- o Pino

### **158. Rastros públicos**

En el casco Urbano de Texiguat funciona desde hace mucho tiempo el único Rastro Municipal ubicado en el barrio el calvario.

### **159. Microempresas y agroindustrias.**

Texiguat es un municipio donde su gente se caracteriza por ser honesta y principalmente trabajadora, en la actualidad existen microempresas que ayudan a sostener un



porcentaje bajo de la economía del municipio, a continuación, se detalla las microempresas y agroindustrias existentes en el municipio.

No.	Tipo de Microempresa	Cantidad
1	Ladrillera	1
2	Comedores	2
3	Taller de soldadura	3
4	Carpinterías	2
5.	Repostería	1
6.	Conjuntos musicales de cuerda	6
7.	Agropecuarias	1

#### 160. Secadores de grano

No existen secadores de grano en el municipio.

## INSTITUCIONALIDAD E INVERSIÓN PARA EL DESARROLLO

### Desempeño Municipal

#### 161. Principales Indicadores de Desempeño Municipal

La Corporación Municipal está integrada por 6 regidores, 3 del Partido Nacional y 3 del Partido Liberal, el Alcalde y el Vicealcalde; como en el resto del país la Corporación se reúne cada quince días.

Como parte de la representación de la sociedad civil existe el Consejo de Desarrollo Municipal (CODEM), que está integrado por 9 personas representantes de los sectores de educación, salud, seguridad, ambiente y social, El Comisionado de Transparencia Municipal (C.T.M.).

En su estructura organizacional la municipalidad cuenta con las oficinas de la Secretaría, Tesorería, Unidad Municipal Ambiental (UMA), Catastro, Departamento Municipal de Justicia, Oficina De La Mujer, Fontanero, Policía Municipal, Motorista Municipal para un total de 12 empleados, incluyendo el Alcalde y el Vicealcalde.

Los servicios públicos que atiende la Municipalidad son el cementerio, centro social, tren de aseo, aseo de calle, Centro de Salud. Educación, Servicio de agua potable.





## 162. Incidencia en la población y el territorio

Las inversiones de capital se realizan exclusivamente de las transferencias recibidas, de no ser así con los ingresos corrientes no están en capacidad de financiar ninguna inversión, de lo cual se evidencia la necesidad de mejorar la gestión institucional municipal y por ende la captación de recursos para inversión.

## Presencia Institucional en el Municipio

### 163. Instituciones existentes en el Municipio

En nuestro municipio existen varias instituciones públicas y privadas que han contribuido al desarrollo de nuestra comunidad. Dichas instituciones han brindado su apoyo técnico y financiero a la realización de proyectos en todo el municipio. Entre las más importantes podemos mencionar las siguientes:

Nº	Institución	Publica	Privada
1.	Municipalidad	X	
2.	Iglesia Católica		x
3.	Iglesia Evangélica		x
4.	Secretaría de Educación (centros educativos)	X	
5.	Secretaría de Salud (centros de salud)	X	
6.	P.R.O.H.E.C.O	X	
7.	CARITAS		O.N.G
8.	FORTA		O.N.G
9.	COPECO	X	
10.	I.C.F	X	
11.	S.A.G.	X	
12.	P.M.A		O.N.G
13.	EMPRENDE SUR		O.N.G
14.	APROSA SUR		O.N.G
15.	INSEP		O.N.G
16.	Mancomunidad de AMSURP	X	
17.	R.N.P. (Registro Nacional de las Persona)	X	
18.	SEDIS	X	
19.	ACOES		O.N.G.

44 Presencia de Instituciones públicas y privadas

Fuente: Elaboración Propia



164. Programas o programas su población objetivo y tipos de servicio que brinda

No.	Institución	Programa o proyecto	Población objetivo.	Tipo de servicio que brinda
1	CONVIVIENDA CEPUDO MUNICIPALIDAD	Construcción de viviendas en diferentes comunidades del municipio.	Personas de bajos recursos económicos	Construcción de viviendas.
2	Secretaría de Desarrollo e Inclusión Social	Vida Mejor	Personas de bajos recursos económicos	Social
3	JICA	Proyecto FOCAL II	Todo el municipio	Asistencia Técnica
4	COSUDE	Gobernanza Hídrica	Todo el Municipio	Organización de Comité de Hidro Cuencas del municipio.
5	SEDIS	PRAF (Bono Vida Mejor)	Área Rural a personas de bajos recurso con hijos en edad escolar y con asistencia médica en CESAMO y CESAR	Ayuda económica
	SEDIS	PRAF (Bolsa Solidaria)	Todo el Municipio	Ayuda con productos de la canasta básica
	SEDIS	PRAF (Atención al Adulto Mayor)	Casco Urbano	Programa de asistencia a las personas de la tercera edad
	SEDIS	PRAF (Bono Discapacitado)	Todo el Municipio	Ayuda económica a las personas con capacidades especiales
	SEDIS	Vida Mejor	Todo el Municipio	Construcción y mejoramiento de vivienda (pisos, techos, pilas, eco fogón, filtro, letrina )

45 Programas y proyectos y tipo de servicio brindado

Fuente: Elaboración propia

165. Instancias creadas en el municipio y su funcionalidad

Las instancias de participación consolidan la gestión pública participativa, mediante procesos deliberativos en los que la ciudadanía incide en las políticas públicas, los planes, programas y proyectos, con el fin de aumentar la efectividad, transparencia, corresponsabilidad, gobernabilidad, cooperación y la garantía de los derechos.



La municipalidad de Texiguat como gobierno local ha creado instancias que sirven como dialogo, socialización consenso entre el gobierno local, las organizaciones y fuerzas vivas del municipio tales como:

- o Reuniones locales (Cabildos Abiertos)
- o Reuniones Zonales
- o Reuniones comunitarias (fuerzas vivas)

### Sociedad Civil

#### 166. Organizaciones existentes funcionalidad y e incidencia en el desarrollo.

En Texiguat existe un total de 8 tipos de organizaciones de la sociedad civil, de las cuales los Patronatos son la base organizativa comunitaria más importante por su involucramiento en procesos de desarrollo local, y funcionan como uno de los enlaces más cercanos con la municipalidad, así como con las distintas instituciones de desarrollo que operan en el municipio.

El tipo de organizaciones existentes son: patronatos, junta de agua, iglesias (Evangélicas y católicas), Asociación de padres de familia por cada centro educativo, comités de salud y de vigilancia, grupos campesinos, equipos de fútbol, grupos de mujeres organizadas. Cada una de estas organizaciones civiles juegan sus propios roles encaminados al desarrollo del municipio, entre los roles principales tenemos:

No.	Organizaciones Comunitarias	Funciones
1.	Patronatos	Sus funciones principales se orientan a la gestión de proyectos de infraestructura, así como a procesos de organización y participación de la sociedad en el tratamiento de problemas de interés público; ninguno de estos cuenta con sus estatutos, y todos son apoyados por la Municipalidad y por otras instituciones afines al desarrollo local
2.	Las Juntas de Agua:	Son responsables del buen manejo y administración de los acueductos, tanto en la construcción de los mismos como en su operación; también, centran su interés en el buen funcionamiento organizacional y administrativo de las mismas Juntas, así como en la protección, control y manejo de las fuentes productoras de agua, son apoyadas directamente por la Municipalidad y por las instituciones afines a la protección de los recursos naturales.



No.	Organizaciones Comunitarias	Funciones
3.	Iglesias:	Su misión está orientada a promover los valores espirituales cristianos con énfasis en el amor al prójimo y ejercer la paz, armonía y la comprensión entre los habitantes ya que para ello existen varios grupos pertenecientes a la iglesia católica y evangélica.
4.	Asociación de Padres de Familia (A.P.F.)	Brindan apoyo a los procesos de enseñanza – aprendizaje de los niños mediante diversas actividades realizadas a nivel del centro educativo, la comunidad y en la familia.
5.	Clubes Deportivos	Representan un espacio de recreación para la juventud y de promoción de la armonía entre y para los pobladores, también como un mecanismo para evitar que los niños y jóvenes sean presa fácil del alcoholismo y drogadicción así como también prevenir que sean víctimas de las maras y pandillas

46 Organizaciones Existentes

Fuente: Elaboración propia

### Inversión Social

#### 167. Inversión Social ejecutada en el municipio 2018

Durante el año 2018 la municipalidad realizó una inversión total de Lps. 15, 817,869.47 Apoyo al sector salud, educación, restauración de edificios, compra de terrenos, social, vial y productiva. Esta inversión en su mayor porcentaje corresponde a fondos obtenidos de la transferencia del gobierno central; sin embargo, la inversión en estos sectores fue mayor en el período, debido al apoyo logrado de otras instituciones y de la contraparte comunitaria como se muestra en el cuadro de los anexos.

#### 168. Proyectos ejecutados

Departamento de: El Paraíso		Municipio de:	Presupuesto
No.	Nombre de proyecto	Texiguat Ubicación	ejecutado
1	Subsidio sector Salud	Todo el Municipio	1,103,896.50
2	Reconstrucción Techo Escuela Urbana	El Centro	109,375.00
3	Reparación de casa antigua Cofradilla	Texiguat, Centro	45,000.00
	Construcción de sistema eléctrico	El Carbonal	2,157,329.84



Departamento de: El Paraíso		Municipio de: Texiguat	Presupuesto ejecutado
No.	Nombre de proyecto	Ubicación	
4	Mejoramiento del sistema de agua potable	Texiguat, Centro	63,284.90
	Construcción de Gimnasio Instituto Polivalente Texiguat	Bo. Las Acacias	2,077,194.26
5	Construcción de dos aulas Centro Básico	San Andrés	500,000.00
6	Construcción una Aula Centro Básico	Santa Lucia	24,937.50
7	Construcción de escuela Lindolfo Campos	El Terrero	300,000.00
8	Reparación escuela	El Ciruelo	58,187.50
9	Mejoramiento de viviendas populares	Ciruelo, Santa Lucia , asunción, Cunaire, Cagualagua, El Hachero, Borbollón	1,811,129.65
10	Construcción de sistema eléctrico	Cagualagua, La Rinconada	1,046,040.80
11	Apertura y reparación de carretera	Rodeo y El Vado	50,000.00
12	Reparación de calle	Casco Urbano	9,500.00
13	Construcción y Mejoramiento de carretera	Santa Lucia, El Ciruelo, San Sebastián, Corralito, San Andrés	1,020,648.00
15	Reparación de edificio Municipal	Texiguat Centro	296,517.40
16	Adquisición de terreno para rastro municipal	Texiguat, Centro	20,000.00
17	Adquisición de terreno para usos varios	Texiguat Centro	30,000.00

47 Proyectos ejecutados

Fuentes: Tesorería Municipalidad Texiguat



## Principales Potencialidades y Problemas

### 169. Fortalezas, debilidades, oportunidades y amenazas en el municipio (FODA).

Con las comunidades, y el equipo técnico municipal se ha trabajado participativamente en un diagnóstico FODA donde hemos logrado identificar las fortalezas, oportunidades, debilidades y amenazas de nuestro territorio, este diagnóstico refleja la situación social, cultural ambiental y socioeconómica en el cual estará fundamentado la ejecución del presente Plan de Desarrollo Municipal (PDM).

#### Aspectos Internos

Fortalezas	Debilidades
<ul style="list-style-type: none"> <li>o Equipo con conocimiento del contexto municipal</li> <li>o Se cuenta con una planificación comunitaria y zonal</li> <li>o Capacidad de gestión</li> <li>o Contamos con activos municipales propios</li> <li>o Nuestro municipio cuenta con la mano de obra disponible en las producciones de maíz, frijol y maicillo.</li> <li>o Somos un municipio que conserva y respeta la cultura ancestral</li> <li>o Logística para trabajo de campo</li> <li>o Se cuenta con acceso a Internet</li> <li>o Contamos con un médico general en CECUIDAM a disposición de Alcaldía</li> <li>o Acompañamiento técnico y de gestión por parte de la mancomunidad AMSURP.</li> <li>o Contamos con profesionales con capacidades técnicas en cada área.</li> </ul>	<ul style="list-style-type: none"> <li>o Poco proceso de formación de las capacidades técnicas a nivel municipal</li> <li>o Poca cultura de pago de impuestos municipales</li> <li>o No se cuenta con una oficina especial para atención a la niñez y a la juventud del municipio</li> <li>o La Alcaldía municipal no cuenta con un técnico en infraestructura</li> <li>o No contamos con un Catastro actualizado</li> <li>o No se cuenta con una infraestructura disponible (centro de acopio) como mercado local</li> <li>o No se cuenta con un catastro tecnificado</li> <li>o Pérdida de identidad territorial</li> </ul>



Fortalezas	Debilidades
------------	-------------

- o Contamos con un organigrama y con perfiles de puestos definidos
- o El municipio cuenta con la identificación de las diferentes zonas como son zonas productoras de agua, zonas agropecuarias y asentamientos humanos, de igual manera se cuenta con los tres tipos agroecológicos en el municipio.

Aspectos externos

Oportunidades	Amenazas
---------------	----------

- |   |  |
|---|--|
| <ul style="list-style-type: none"> <li>o Estructura de organizaciones de base</li> <li>o Coordinaciones estratégicas con programas y proyectos</li> <li>o Establecimientos de alianzas estratégicas intermunicipales en temas: administración financiera, catastro tecnificado y Suelo, bosque y agua.</li> <li>o Apertura de la gestión local ante el gobierno central</li> <li>o Establecer ordenanzas y plan de arbitrios para mejorar la recaudación fiscal.</li> </ul> | <ul style="list-style-type: none"> <li>o Paternalismo político y social</li> <li>o Programas y proyectos de gobierno con bajo impacto social</li> <li>o Cambio climático</li> <li>o Migración</li> <li>o Inseguridad en sitios estratégicos del municipio</li> <li>o Vulnerabilidad al trasiego de drogas y de trata de personas.</li> </ul> |
|---|--|

170. Planes Zonales Territoriales



# *Planes Zonales Territoriales (PZT)*

## *Zona 1*





**F-10**

Preparación de la programación los Planes Zonales Territoriales

Departamento: **El Paraíso**

Municipio: **Texiguat**

Zona#:1

Fecha:1/07/2019

Eje Temático: **Ordenamiento Territorial**

PRIORIDAD	NOMBRE DEL PROYECTO / SECTOR DE DESARROLLO	COMUNIDAD	# DE BENEFICIARIOS	AÑO DE EJECUCIÓN					COSTO APROXIMADO	APORTE COMUNITARIO
				20	21	22	23	24		
1	Definir límites territoriales de todas las comunidades de la zona 1	Mayaran, El carbonal, El salitre, La agustina, El rodeo, Manzana,				X			L. 120,000.00	----

**F-10**

**Preparación de la programación los Planes Zonales Territoriales**

Departamento: **El Paraíso**

Municipio: **Texiguat**

Zona#:1

Fecha:1/07/2019

Eje Temático: Salud y Nutrición

PRIORIDAD	NOMBRE DEL PROYECTO / SECTOR DE DESARROLLO	COMUNIDAD	# DE BENEFICIARIOS	AÑO DE EJECUCIÓN					COSTO APROXIMADO	APORTE COMUNITARIO
				20	21	22	23	24		
<b>1</b>	Implementación de Botiquín Comunitario de emergencia	Mayaran, Guapinolar, Sui, El Carbonal, Pueblo Nuevo, El Pital y El Terrero, El Ocotillo, Salitre Jamayupe, EL Estacado, El Vado, Nacascolo, La Agustina, Quebrachal, Agua Caliente, El Rodeo, La Ceñida, La Canto, Manzana, Cerro Grande Jamayupe, Agua Agria	1250			X	X		L.800,000.00	Recurso Humano
<b>2</b>	Mejoramiento de alimento para el comedor Infantil de la comunidad de Mayaran	Mayaran, Sui y Guapinolar	256				X		L.110,000.00	Recurso Humano



PRIORIDAD	NOMBRE DEL PROYECTO / SECTOR DE DESARROLLO	COMUNIDAD	# DE BENEFICIARIOS	AÑO DE EJECUCIÓN					COSTO APROXIMADO	APORTE COMUNITARIO
				2020	2021	2022	2023	2024		
3	Proyecto de Letrinas para las Letrinización .	La Manzana, Agua Agria y Cerro Grande Jamayupe	80		X				L.500,000.00	Recurso Humano

**F-10**

Preparación de la programación los Planes Zonales Territoriales

Departamento: **El Paraíso**

Municipio: **Texiguat**

Zona#:1

Fecha:1/07/2019

Eje Temático: Educación

PRIORIDAD	NOMBRE DEL PROYECTO / SECTOR DE DESARROLLO	COMUNIDAD	# DE BENEFICIARIOS	AÑO DE EJECUCIÓN					COSTO APROXIMADO	APORTE COMUNITARIO
				2020	2021	2022	2023	2024		
1	Becas estudiantiles para niños y jóvenes de excelencia académica	Mayaran, Guapinolar, Sui, Manzana, Cerro Grande Jamayupe, Agua Agria, El Carbonal, Pueblo Nuevo, El Pital y El Terrero	50		X	X			L.500,000.00	----
2	Construcción de Aula para CCEPREB De la comunidad de Mayaran.	Mayaran, Sui y Guapinolar	256			X			L.250,000.00	Recurso Humano
3	Apoyo a las Escuelas con Libros y Material Didáctico.	Mayaran, El Carbonal, El Salitre, El Rodeo, Manzana	320			X			L.400,000.00	
4	Reparación de baños de la escuela de la comunidad de mayaran.	Mayaran y Guapinolar	256					X	L.100,000.00	Recurso Humano

**F-10**

Preparación de la programación los Planes Zonales Territoriales  
 Departamento: **El Paraíso** Municipio: **Texiguat** Zona#:1 Fecha:1/07/2019

Eje Tematico: Recursos Naturales y Ambiente

PRIORIDAD	NOMBRE DEL PROYECTO / SECTOR DE DESARROLLO	COMUNIDAD	# DE BENEFICIARIOS	AÑO DE EJECUCIÓN					COSTO APROXIMADO	APOORTE COMUNITARIO
				2020	2021	2022	2023	2024		
<b>1</b>	Proyecto de reforestación y cuidado de áreas verde.	Mayaran, Guapinolar, Sui, El Carbonal, Pueblo Nuevo, El Pital y El Terrero, El Ocotillo, Salitre Jamayupe, EL Estacado, El Vado, Nacascolo, La Agustina, Quebrachal, Agua Caliente, El Rodeo, La Ceñida, La Canto, Manzana, Cerro Grande Jamayupe, Agua Agria	1250		X	X			L.400,000.00	Recurso Humano
<b>2</b>	Apoyo a los agricultores con insumos para nuevas prácticas de cultivo.	Mayaran, El Carbonal, El Salitre, La Agustina, Rodeo y Manzana	125			X	X		L. 750,000.00	Recurso Humano
<b>3</b>	Implementación de viveros con diversidad de semillas.	Mayaran, Guapinolar, Sui, El Carbonal, Pueblo Nuevo, El Pital y El Terrero, El Ocotillo, Salitre Jamayupe, EL Estacado, El Vado, Nacascolo, La Agustina, Quebrachal, Agua Caliente, El	1250				X	X	L.800,000.00	Recurso Humano



PRIORIDAD	NOMBRE DEL PROYECTO / SECTOR DE DESARROLLO	COMUNIDAD	# DE BENEFICIARIOS	AÑO DE EJECUCIÓN					COSTO APROXIMADO	APORTE COMUNITARIO
				2020	2021	2022	2023	2024		
		Rodeo, La Ceñida, La Canto, Manzana, Cerro Grande Jamayupe, Agua Agria								

**F-10**

Preparación de la programación los Planes Zonales Territoriales

Departamento: **El Paraíso**

Municipio: **Texiguat**

Zona#:1

Fecha:1/07/2019

Eje Temático: Grupos Vulnerables

PRIORIDAD	NOMBRE DEL PROYECTO / SECTOR DE DESARROLLO	COMUNIDAD	# DE BENEFICIARIOS	AÑO DE EJECUCIÓN					COSTO APROXIMADO	APORTE COMUNITARIO
				2020	2021	2022	2023	2024		
1	Capacitación en panadería para mujeres y jóvenes para impulsar Micro Empresas.	Mayaran, El Carbonal, El Salitre, La Agustina, Rodeo y Manzana	25		X				L. 120,000.00	Recurso Humano
2	Bono de apoyo a personas de la tercera edad de escasos recursos económicos	Mayaran, El Carbonal, El Salitre, La Agustina, Rodeo y Manzana	50			X			L. 300,000.00	-----
3	Capacitación en el oficio de talabartería.	La Agustina	10			X			L. 28,000.00	Recurso Humano
4	Reparación y acondicionamiento de la cancha de futbol dela comunidad de El Carbonal.	El Carbonal, Pueblo Nuevo, El Pital y El Terrero	332					X	L.50,000.00	Recurso Humano

**F-10**

Preparación de la programación los Planes Zonales Territoriales

Departamento: **El Paraíso**

Municipio: **Texiguat**

Zona#:1

Fecha:1/07/2019

Eje Temático: Vivienda

PRIORIDAD	NOMBRE DEL PROYECTO / SECTOR DE DESARROLLO	COMUNIDAD	# DE BENEFICIARIOS	AÑO DE EJECUCIÓN					COSTO APROXIMADO	APORTE COMUNITARIO
				2020	2021	2022	2023	2024		
<b>1</b>	Capacitación en el uso adecuado de materiales locales para mejoramiento de viviendas (repello).	Mayaran, Guapinolar, Sui, El Carbonal, Pueblo Nuevo, El Pital y El Terrero, El Ocotillo, Salitre Jamayupe, EL Estacado, El Vado, Nacascolo, La Agustina, Quebrachal, Agua Caliente, El Rodeo, La Ceñida, La Canto, Manzana, Cerro Grande Jamayupe, Agua Agria	1250		X				L. 90,000.00	Recurso Humano
<b>2</b>	Proyecto de reparación de viviendas en mal estado a personas de escasos recursos económicos	Mayaran, Guapinolar, Sui, El Carbonal, Pueblo Nuevo, El Pital y El Terrero, El Ocotillo, Salitre Jamayupe, EL Estacado, El Vado, Nacascolo, La Agustina, Quebrachal, Agua Caliente, El Rodeo, La Ceñida, La Canto, Manzana, Cerro Grande Jamayupe, Agua Agria	200			X	X	X	L.2,000,000.00	Recurso Humano
<b>3</b>	Proyecto de Construcción de viviendas dignas para familias en extrema pobreza	Mayaran, El Carbonal, El Salitre.	80				X		L.1,000,000.00	Recurso Humano





PRIORIDAD	NOMBRE DEL PROYECTO / SECTOR DE DESARROLLO	COMUNIDAD	# DE BENEFICIARIOS	AÑO DE EJECUCIÓN					COSTO APROXIMADO	APORTE COMUNITARIO
				2020	2021	2022	2023	2024		
	que viven en casas de Bahareque y que ameriten ayuda.									

**F-10**

Preparación de la programación los Planes Zonales Territoriales

Departamento: **El Paraíso**

Municipio: **Texiguat**

Zona#:1

Fecha:1/07/2019

Eje Temático: Agua y Saneamiento

PRIORIDAD	NOMBRE DEL PROYECTO / SECTOR DE DESARROLLO	COMUNIDAD	# DE BENEFICIARIOS	AÑO DE EJECUCIÓN					COSTO APROXIMADO	APORTE COMUNITARIO
				2020	2021	2022	2023	2024		
1	Mejoramiento de la Microcuenca Mayaran	Mayaran, Guapinolar, Sui, El Carbonal, Pueblo Nuevo, El Pital y El Terrero, El Ocotillo, Salitre Jamayupe, EL Estacado, El Vado, Nacascolo, La Agustina, Quebrachal, Agua Caliente, El Rodeo, La Ceñida, La Canto, Manzana, Cerro Grande Jamayupe, Agua Agria	1250	X					L. 600,000.00	Recurso Humano
2	Acondicionamiento del pozo comunal de la comunidad de El Salitre Jamayupe	El Ocotillo, Salitre Jamayupe, EL Estacado, El Vado, Nacascolo	242			X			L. 95,000.00	Recurso Humano
3	Proyecto de letrinas para viviendas de escasos recursos económicos que necesiten.	La Agustina, Quebrachal, Manzana, Cerro Grande Jamayupe, Agua Agria	197				X		L.500,000.00	Recurso Humano



F-10

Preparación de la programación los Planes Zonales Territoriales

Departamento: **El Paraíso**

Municipio: **Texiguat**

Zona#:1

Fecha:1/07/2019

Eje Temático: Economía

PRIORIDAD	NOMBRE DEL PROYECTO / SECTOR DE DESARROLLO	COMUNIDAD	# DE BENEFICIARIOS	AÑO DE EJECUCIÓN					COSTO APROXIMADO	APOORTE COMUNITARIO
				2020	2021	2022	2023	2024		
1	Acceso a préstamo a grupos organizados	Mayaran, Guapinolar, Sui, Manzana, Cerro Grande Jamayupe, Agua Agria	50				X		L.500,000.0o	
2	Capacitación en administración de cajas rurales y el acceso a prestamos	Mayaran, Guapinolar, Sui, Manzana, Cerro Grande Jamayupe, Agua Agria	50				X		L.200,000.00	

**F-10**

Preparación de la programación los Planes Zonales Territoriales

Departamento: **El Paraíso**

Municipio: **Texiguat**

Zona#:1

Fecha:1/07/2019

Eje Temático: Tierra

PRIORIDAD	NOMBRE DEL PROYECTO / SECTOR DE DESARROLLO	COMUNIDAD	# DE BENEFICIARIOS	AÑO DE EJECUCIÓN					COSTO APROXIMADO	APORTE COMUNITARIO
				2020	2021	2022	2023	2024		
<b>1</b>	Dotación de sistemas de riego en las zonas con bastante producción.	Mayaran, Guapinolar, Sui, Manzana, Cerro Grande Jamayupe, Agua Agria	200			X			L.600,000.00	

**F-10**

**Preparación de la programación los Planes Zonales Territoriales**

Departamento: **El Paraíso**

Municipio: **Texiguat**

Zona#:1

Fecha:1/07/2019

Eje Temático: Infraestructura Social

PRIORIDAD	NOMBRE DEL PROYECTO / SECTOR DE DESARROLLO	COMUNIDAD	# DE BENEFICIARIOS	AÑO DE EJECUCIÓN					COSTO APROXIMADO	APORTE COMUNITARIO
				20	21	22	23	24		
<b>2</b>	Construcción de centros comunales	Mayaran, La Agustina y Carbonal	705		X	X			L.700,000.00	Recurso Humano
<b>3</b>	Mantenimiento permanente vías de acceso	Mayaran, Guapinolar, Sui, El Carbonal, Pueblo Nuevo, El Pital y El Terrero, El Ocotillo, Salitre Jamayupe, EL Estacado, El Vado, Nacascolo, La Agustina, Quebrachal	947			X			L. 900,000.00	Recurso Humano



# *Planes Zonales Territoriales (PZT)*

## *Zona N°2*



F-10

Preparación de la programación los Planes Zonales Territoriales

Departamento: El Paraíso

Municipio: Texiguat

Zona#:2

Fecha:1/07/2019

Eje Temático: Ordenamiento Territorial

PRIORIDAD	NOMBRE DEL PROYECTO / SECTOR DE DESARROLLO	COMUNIDAD	# DE BENEFICIARIOS	AÑO DE EJECUCIÓN					COSTO APROXIMADO	APORTE COMUNITARIO
				20	21	22	23	24		
1	N/A									

**F-10**

**Preparación de la programación los Planes Zonales Territoriales**

Departamento: **El Paraíso**

Municipio: **Texiguat**

Zona#:2

Fecha:1/07/2019

Eje Temático: Salud y Nutrición

PRIORIDAD	NOMBRE DEL PROYECTO / SECTOR DE DESARROLLO	COMUNIDAD	# DE BENEFICIARIOS	AÑO DE EJECUCIÓN					COSTO APROXIMADO	APOORTE COMUNITARIO
				20	21	22	23	24		
<b>1</b>	Abastecimiento de medicamentos e implementos de salud a Botiquines Comunitarios de la zona 2	Corralito, Potrerillos , San Sebastian, Yalde, Borbollon, Plan Grande y Guirazna	950		X				L.560,000.00	----
<b>2</b>	Implementacion de três Comedores Infantiles	Santa Lucia, El Ciruelo, Plan Grande.	590			X			L.400,000.00	-----
<b>3</b>	Implementación del huerto familiar	Santa Lucia, Los Jobos, Robledal, Yuquiupe, Portillo El Mango, El Ciruelo, Matasano o Santa Fe, Opatoro, Corralito, Potrerillos, Ticulindre, El Guayabo, Hato de San Antonio, San Sebastian, Apalu, Yalde, Reaguja, Apabuco, Quebrada y Panta, Borbollon, El Portillo, Plan Grande, Terrero Colorado, El Jicaro, Aguacatillo o Tule, Salitre Zapotal, Guirazan, Suyatal.	2518		X				L.400,000.00	





PRIORIDAD	NOMBRE DEL PROYECTO / SECTOR DE DESARROLLO	COMUNIDAD	# DE BENEFICIARIOS	AÑO DE EJECUCIÓN					COSTO APROXIMADO	APORTE COMUNITARIO
				20	21	22	23	24		
4	Campañas de fumigación en Potrerillos	Santa Lucia, Los Jobos, Robledal, Yuquiupe, Portillo El Mango, El Ciruelo, Matasano o Santa Fe, Opatoro, Corralito, Potrerillos, Ticulindre, El Guayabo, Hato de San Antonio, San Sebastian, Apalu, Yalde, Reaguja, Apabuco, Quebrada y Panta, Borbollon, El Portillo, Plan Grande, Terrero Colorado, El Jicaro, Aguacatillo o Tule, Salitre Zapotal, Guirazan, Suyatal.		X					L150,000.00	

**F-10**

**Preparación de la programación los Planes Zonales Territoriales**

Departamento: **El Paraíso**

Municipio: **Texiguat**

Zona#:2

Fecha:1/07/2019

Eje Temático: Educación

PRIORIDAD	NOMBRE DEL PROYECTO / SECTOR DE DESARROLLO	COMUNIDAD	# DE BENEFICIARIOS	AÑO DE EJECUCIÓN					COSTO APROXIMADO	APORTE COMUNITARIO
				20	21	22	23	24		
1	Apertura de un Centro de Educacion Básica, Construcción de aulas en la comundade de Santa Lucia	Santa Lucia	2518		X				L.2,500,000.00	----
2	Construccion de aula para Kinder en Corralito y San Sebastian y reparacion de CCEPREB en Santa Lucia, EL Ciruelo,	Corralito, San Sebastian, Apalu, Santa Lucia, Los Jobos, Robledal, Yuquiupe, Portillo El Mango	255			X			L.600,000.00	
3	Becas a niños de Excelencia Academica	Santa Lucia, El Ciruelo, Corralito, Potrerillos , San Sebastian, Yalde, Borbollon, Plan Grande y Guirazna	500		X		X		L.800,000.00	
4	Reparacion de Escuela Lempira	El Pacon	200	X					L.80,000.00	
5	Reparacion de Escuela Jose Cecilio del Valle	Borbollon	200	X					L.80,000.00	

**F-10**

**Preparación de la programación los Planes Zonales Territoriales**

Departamento: **El Paraíso**

Municipio: **Texiguat**

Zona#:2

Fecha:1/07/2019

Eje Tematico: Recursos Naturales y Ambiente

PRIORIDAD	NOMBRE DEL PROYECTO / SECTOR DE DESARROLLO	COMUNIDAD	# DE BENEFICIARIOS	AÑO DE EJECUCIÓN					COSTO APROXIMADO	APOORTE COMUNITARIO
				20	21	22	23	24		
<b>1</b>	Asistencia técnica a todos los productores y concientización cero quema	Santa Lucia, El Ciruelo, Corralito, Potrerillos , San Sebastian, Yalde, Borbollon, Plan Grande y Guirazna	2518		X	X	X		L.200,000.00	----
<b>2</b>	Protección del bosque existente y proyecto de reforestación en la comunidad	Santa Lucia, Los Jobos, Robledal, Yuquiupe, Portillo El Mango, El Ciruelo, Matasano o Santa Fe, Opatore, Corralito, Potrerillos, Ticulindre, El Guayabo, Hato de San Antonio, San Sebastian, Apalu, Yalde, Reaguja, Apabuco, Quebrada y Panta, Borbollon, El Portillo, Plan Grande, Terrero Colorado, El Jicaro, Aguacatillo o Tule, Salitre Zapotal, Guirazan, Suyatal.	2518		X				L500,000.00	
<b>3</b>	Concientización y protección de la fauna	Santa Lucia, Los Jobos, Robledal, Yuquiupe, Portillo El Mango, El Ciruelo, Matasano o Santa Fe,	2518			X			L50,000.00	



PRIORIDAD	NOMBRE DEL PROYECTO / SECTOR DE DESARROLLO	COMUNIDAD	# DE BENEFICIARIOS	AÑO DE EJECUCIÓN					COSTO APROXIMADO	APOORTE COMUNITARIO
				20	21	22	23	24		
		Opatoro, Corralito, Potrerillos, Ticulindre, El Guayabo, Hato de San Antonio, San Sebastian, Apalu, Yalde, Reaguja, Apabuco, Quebrada y Panta, Borbollon, El Portillo, Plan Grande, Terrero Colorado, El Jicaro, Aguacatillo o Tule, Salitre Zapotal, Guirazan, Suyatal.								

**F-10**

**Preparación de la programación los Planes Zonales Territoriales**

Departamento: **El Paraíso**

Municipio: **Texiguat**

Zona#:2

Fecha:1/07/2019

Eje Temático: Grupos Vulnerables

PRIORIDAD	NOMBRE DEL PROYECTO / SECTOR DE DESARROLLO	COMUNIDAD	# DE BENEFICIARIOS	AÑO DE EJECUCIÓN					COSTO APROXIMADO	APORTE COMUNITARIO
				20	21	22	23	24		
<b>1</b>	Brigada de atención a niños y dotación de vitaminas en los cacerios de la zona 2	Santa Lucia, Los Jobos, Robledal, Yuquiupe, Portillo El Mango, El Ciruelo, Matasano o Santa Fe, Opatoro, Corralito, Potrerillos, Ticulindre, El Guayabo, Hato de San Antonio, San Sebastian, Apalu, Yalde, Reaguja, Apabuco, Quebrada y Panta, Borbollon, El Portillo, Plan Grande, Terrero Colorado, El Jicaro, Aguacatillo o Tule, Salitre Zapotal, Guirazan, Suyatal.	2518	X					L200,000.00	----
<b>2</b>	Capacitación a mujeres en panadería	Santa Lucia, El Ciruelo, Corralito, Potrerillos , San Sebastian, Yalde, Borbollon, Plan Grande y Guirazna	200			X			L.400,000.00	
<b>3</b>	Brigada de asistencia médica para personas de la tercera edad.	Santa Lucia, El Ciruelo, Corralito, Potrerillos , San Sebastian, Yalde, Borbollon, Plan Grande y Guirazna	500		X				L.300,000.00	

**F-10**

**Preparación de la programación los Planes Zonales Territoriales**

Departamento: **El Paraíso**

Municipio: **Texiguat**

Zona#:2

Fecha:1/07/2019

Eje Temático: Vivienda

PRIORIDAD	NOMBRE DEL PROYECTO / SECTOR DE DESARROLLO	COMUNIDAD	# DE BENEFICIARIOS	AÑO DE EJECUCIÓN					COSTO APROXIMADO	APORTE COMUNITARIO
				20	21	22	23	24		
<b>1</b>	Proyecto de reparación de viviendas en mal estado a personas de escasos recursos económicos.	Santa Lucia, Los Jobos, Robledal, Yuquiupe, Portillo El Mango, El Ciruelo, Matasano o Santa Fe, Opatoro, Corralito, Potrerillos, Ticulindre, El Guayabo, Hato de San Antonio, San Sebastian, Apalu, Yalde, Reaguja, Apabuco, Quebrada y Panta, Borbollon, El Portillo, Plan Grande, Terrero Colorado, El Jicaro, Aguacatillo o Tule, Salitre Zapotal, Guirazan, Suyatal.	2518		X				L.1,200,000.00	----
<b>2</b>	Asistencia Técnica para engalanar las viviendas (repello) utilizando materiales locales.	Santa Lucia, Los Jobos, Robledal, Yuquiupe, Portillo El Mango, El Ciruelo, Matasano o Santa Fe, Opatoro, Corralito, Potrerillos, Ticulindre, El Guayabo, Hato de San Antonio, San Sebastian, Apalu, Yalde, Reaguja, Apabuco, Quebrada y Panta, Borbollon, El Portillo, Plan Grande, Terrero Colorado, El Jicaro, Aguacatillo o Tule, Salitre Zapotal, Guirazan, Suyatal.	2518			X			L.200,000.00	



PRIORIDAD	NOMBRE DEL PROYECTO / SECTOR DE DESARROLLO	COMUNIDAD	# DE BENEFICIARIOS	AÑO DE EJECUCIÓN					COSTO APROXIMADO	APORTE COMUNITARIO
				20	21	22	23	24		
3	Proyecto de electrificación en la comunidad de Portillo El Mango.	Portillo El Mango	120			X			600,000.00	
4	Proyecto de electrificación en Matazano Opatoro	Matazano	150				X		600,000.00	

**F-10**

**Preparación de la programación los Planes Zonales Territoriales**

Departamento: **El Paraíso**

Municipio: **Texiguat**

Zona#:2

Fecha:1/07/2019

Eje Temático: Agua y Saneamiento

PRIORIDAD	NOMBRE DEL PROYECTO / SECTOR DE DESARROLLO	COMUNIDAD	# DE BENEFICIARIOS	AÑO DE EJECUCIÓN					COSTO APROXIMADO	APORTE COMUNITARIO
				20	21	22	23	24		
<b>1</b>	Acondicionamiento de las fuentes de agua de las comunidades de la zona 2	Santa Lucia, El Ciruelo, Corralito, Potrerillos , San Sebastian, Yalde, Borbollon, Plan Grande y Guirazna	2518		X				L.300,000.00	----
<b>2</b>	Bomba de succión para implementación de Sistema de Agua por Acueducto Matasano o Santa Fe y Opatoro	Matasano o Santa Fe y Opatoro	400			X			L400,000.00	
<b>3</b>	Mejora del sistema de agua por acueducto	Santa Lucia, El Ciruelo, Potrerillos , San Sebastian, Yalde, Borbollon	950				X		L.1,100,000.00	



**F-10**

**Preparación de la programación los Planes Zonales Territoriales**

Departamento: **El Paraíso**

Municipio: **Texiguat**

Zona#:2

Fecha:1/07/2019

Eje Temático: Economía

PRIORIDAD	NOMBRE DEL PROYECTO / SECTOR DE DESARROLLO	COMUNIDAD	# DE BENEFICIARIOS	AÑO DE EJECUCIÓN					COSTO APROXIMADO	APORTE COMUNITARIO
				20	21	22	23	24		
<b>1</b>	Impulsar a mayor escala el cultivo de ciruela y nances, y buscar demanda de mercado a la producción	Corralito, San Sebastian, Potrerillos, Ticulindre, El Guayabo, Hato de San Antônio, Apalu	541			X			L.400,000.00	----
<b>2</b>	Acceso a préstamo a grupos organizados	Santa Lucia, El Ciruelo, Corralito, Potrerillos , San Sebastian, Yalde, Borbollon, Plan Grande y Guirazna	450				X		L.500,000.00	
<b>3</b>	Capacitación en administración de cajas rurales y el acceso a prestamos	Santa Lucia, El Ciruelo, Corralito, Potrerillos , San Sebastian, Yalde, Borbollon, Plan Grande y Guirazna	450					X	L.200,000.00	

**F-10**

**Preparación de la programación los Planes Zonales Territoriales**

Departamento: **El Paraíso**

Municipio: **Texiguat**

Zona#:2

Fecha:1/07/2019

Eje Temático: Tierra

PRIORIDAD	NOMBRE DEL PROYECTO / SECTOR DE DESARROLLO	COMUNIDAD	# DE BENEFICIARIOS	AÑO DE EJECUCIÓN					COSTO APROXIMADO	APORTE COMUNITARIO
				20	21	22	23	24		
<b>1</b>	Proyecto de financiamiento de terrenos para habitantes de escasos recursos económicos.	Santa Lucia, El Ciruelo, Corralito, Potrerillos , San Sebastian, Yalde, Borbollon, Plan Grande y Guirazna	450		X				L.780,000,00	----
<b>2</b>	Dotación de sistemas de riego en las zonas con bastante producción.	Santa Lucia, El Ciruelo, Corralito, Potrerillos , San Sebastian, Yalde, Borbollon, Plan Grande y Guirazna	500			X			L.600,000.00	

**F-10**

**Preparación de la programación los Planes Zonales Territoriales**

Departamento: **El Paraíso**

Municipio: **Texiguat**

Zona#:2

Fecha:1/07/2019

Eje Temático: Infraestructura Social

PRIORIDAD	NOMBRE DEL PROYECTO / SECTOR DE DESARROLLO	COMUNIDAD	# DE BENEFICIARIOS	AÑO DE EJECUCIÓN					COSTO APROXIMADO	APOORTE COMUNITARIO
				20	21	22	23	24		
<b>1</b>	Construcción de emergencia de puente de concreto Rio Chiquito	Santa Lucia, Los Jobos, Robledal, Yuquiupe, Portillo El Mango, El Ciruelo, Matasano o Santa Fe, Opatoro, Corralito, Potrerillos, Ticulindre, El Guayabo, Hato de San Antonio, San Sebastian, Apalu, Yalde, Reaguja, Apabuco, Quebrada y Panta, Borbollon, El Portillo, Plan Grande, Terrero Colorado, El Jicaro, Aguacatillo o Tule, Salitre Zapotal, Guirazan, Suyatal.	2518	X					L.3,800,000.00	----
<b>2</b>	Construcción de centros comunales	Santa Lucia, El Ciruelo, Corralito, Borbollon, Plan Grande y Guirazna	2518		X	X			L.3,000,000.00	Recurso Humano
<b>3</b>	Mantenimiento permanente vías de acceso	Santa Lucia, Los Jobos, Robledal, Yuquiupe, Portillo El Mango, El Ciruelo, Matasano o Santa Fe, Opatoro, Corralito, Potrerillos, Ticulindre, El Guayabo, Hato de San Antonio, San Sebastian, Apalu, Yalde, Reaguja, Apabuco, Quebrada y Panta, Borbollon, El Portillo, Plan Grande, Terrero Colorado, El	2518		x	X	x		L. 400,000.00	Recursos Humano



PRIORIDAD	NOMBRE DEL PROYECTO / SECTOR DE DESARROLLO	COMUNIDAD	# DE BENEFICIARIOS	AÑO DE EJECUCIÓN					COSTO APROXIMADO	APOORTE COMUNITARIO
				20	21	22	23	24		
		Jicaro, Aguacatillo o Tule, Salitre Zapotal, Guirazan, Suyatal.								



# *Planes Zonales Territoriales (PZT)*

## *Zona N° 3*

**F-10**

**Preparación de la programación los Planes Zonales Territoriales**

Departamento: **El Paraíso**

Municipio: **Texiguat**

Zona#:3

Fecha:1/07/2019

Eje Temático: **Ordenamiento Territorial**

PRIORIDAD	NOMBRE DEL PROYECTO / SECTOR DE DESARROLLO	COMUNIDAD	# DE BENEFICIARIOS	AÑO DE EJECUCIÓN					COSTO APROXIMADO	APORTE COMUNITARIO
				20	21	22	23	24		
<b>1</b>	Definir límites territoriales de las comunidades de las comunidades de la zona 3	Texiguat Centro, Colonia Santa Lucia, Barrio Santa Lucia, barrio El Calvario, Barrio Nuevo, Colonia Tierra Nueva, barrio San Francisco, barrio Las Acacias, El Recodo, Zapotalito, Vado Negro, Cunaire	1130		X	X			L.200,000.00	-----
<b>2</b>	Reparación de caminos y callejones	Texiguat Centro, Colonia Santa Lucia, Barrio Santa Lucia, barrio El Calvario, Barrio Nuevo, Colonia Tierra Nueva, barrio San Francisco, barrio Las Acacias, El Recodo, Zapotalito, Vado Negro, Cunaire	1130		X	X			L.95,000.00	Recurso humano
<b>3</b>	Apertura de carretera hacia la comunidad de Vado Negro	Vado Negro	1130		X				L.350,000.00	Recurso humano



PRIORIDAD	NOMBRE DEL PROYECTO / SECTOR DE DESARROLLO	COMUNIDAD	# DE BENEFICIARIOS	AÑO DE EJECUCIÓN					COSTO APROXIMADO	APOORTE COMUNITARIO
				20	21	22	23	24		
4	Pavimentación de calle del barrio El Calvario y Barrio Nuevo.	Barrio El Calvario y Barrio Nuevo	1130				X		L.400,000.00	Recurso humano

**F-10**

**Preparación de la programación los Planes Zonales Territoriales**

Departamento: **El Paraíso**

Municipio: **Texiguat**

Zona#:3

Fecha:1/07/2019

Eje Temático: Salud y Nutrición

PRIORIDAD	NOMBRE DEL PROYECTO / SECTOR DE DESARROLLO	COMUNIDAD	# DE BENEFICIARIOS	AÑO DE EJECUCIÓN					COSTO APROXIMADO	APOORTE COMUNITARIO
				20	21	22	23	24		
<b>1</b>	Construcción de Clínica de labor y parto en CESAMO	Texiguat Centro, Colonia Santa Lucia, Barrio Santa Lucia, barrio El Calvario, Barrio Nuevo, Colonia Tierra Nueva, barrio San Francisco, barrio Las Acacias, El Recodo, Zapotalito, Vado Negro, Cunaire	1130		X				L. 350,000.00	----
<b>2</b>	Fumigaciones mensuales para combatir la plaga del Zancudo Transmisor de enfermedades.	Texiguat Centro, Colonia Santa Lucia, Barrio Santa Lucia, barrio El Calvario, Barrio Nuevo, Colonia Tierra Nueva, barrio San Francisco, barrio Las Acacias, El Recodo, Zapotalito, Vado Negro, Cunaire	1130		X	X			L.125,000.00	Recurso humano





PRIORIDAD	NOMBRE DEL PROYECTO / SECTOR DE DESARROLLO	COMUNIDAD	# DE BENEFICIARIOS	AÑO DE EJECUCIÓN					COSTO APROXIMADO	APOORTE COMUNITARIO
				20	21	22	23	24		
3	Implementación de un Botiquín Comunitario	Tierra Nueva, El Recodo, Zapotalito, Vado Negro, Cunaire	1130			X			L.50,000.00	Recurso humano
4	Implementación de Huertos familiares en los hogares para mejorar la nutrición de los habitantes del caserío de El Recodo, Zapotalito y Vado Negro	El Recodo, Zapotalito, Vado Negro,	300				X		L.150,000.00	Recurso humano

**F-10**

**Preparación de la programación los Planes Zonales Territoriales**

Departamento: **El Paraíso**

Municipio: **Texiguat**

Zona#:3

Fecha:1/07/2019

Eje Temático: Educación

PRIORIDAD	NOMBRE DEL PROYECTO / SECTOR DE DESARROLLO	COMUNIDAD	# DE BENEFICIARIOS	AÑO DE EJECUCIÓN					COSTO APROXIMADO	APOORTE COMUNITARIO
				20	21	22	23	24		
<b>1</b>	Dotación de libros y material didáctico a las escuelas de la zona 3	Texiguat Centro, Colonia Santa Lucia, Barrio Santa Lucia, barrio El Calvario, Barrio Nuevo, Colonia Tierra Nueva, barrio San Francisco, barrio Las Acacias, El Recodo, Zapotalito, Vado Negro, Cunaire	500		X				L.150,000.00	----
<b>2</b>	Becas estudiantiles para niños y jóvenes de excelencia	Texiguat Centro, Colonia Santa Lucia, Barrio Santa Lucia, barrio El Calvario, Barrio Nuevo, Colonia Tierra Nueva, barrio San Francisco, barrio Las Acacias, El Recodo, Zapotalito, Vado Negro, Cunaire	200		X	X	X		L.980,000.00	---
<b>3</b>	Construcción de Aula en Instituto Polivalente Texiguat	Texiguat Centro	500	X					L.200,000.00	



PRIORIDAD	NOMBRE DEL PROYECTO / SECTOR DE DESARROLLO	COMUNIDAD	# DE BENEFICIARIOS	AÑO DE EJECUCIÓN					COSTO APROXIMADO	APOORTE COMUNITARIO
				20	21	22	23	24		
4	Reparacion de Techo de aula Escuela Urbana Mixta Tiburcio Rodriguez L	Texiguat Centro	200	X					L.90,000.00	

**F-10**

**Preparación de la programación los Planes Zonales Territoriales**

Departamento: **El Paraíso**

Municipio: **Texiguat**

Zona#:3

Fecha:1/07/2019

Eje Temático: Recursos Naturales y Ambiente

PRIORIDAD	NOMBRE DEL PROYECTO / SECTOR DE DESARROLLO	COMUNIDAD	# DE BENEFICIARIOS	AÑO DE EJECUCIÓN					COSTO APROXIMADO	APOORTE COMUNITARIO
				20	21	22	23	24		
<b>1</b>	Proyecto de reforestación y cuidado del áreas verdes y del rio Texiguat.	Texiguat Centro, Colonia Santa Lucia, Barrio Santa Lucia, barrio El Calvario, Barrio Nuevo, Colonia Tierra Nueva, barrio San Francisco, barrio Las Acacias, El Recodo, Zapotalito, Vado Negro, Cunaire	1130		X	X			L.100,000.00	Recurso humano
<b>2</b>	Viveros Municipales con diversidad de semillas	Texiguat Centro	1130			X			L.400,000.00	Recurso humano

**F-10**

**Preparación de la programación los Planes Zonales Territoriales**

Departamento: **El Paraíso**

Municipio: **Texiguat**

Zona#:3

Fecha:1/07/2019

Eje Temático: Grupos Vulnerables

PRIORIDAD	NOMBRE DEL PROYECTO / SECTOR DE DESARROLLO	COMUNIDAD	# DE BENEFICIARIOS	AÑO DE EJECUCIÓN					COSTO APROXIMADO	APOORTE COMUNITARIO
				20	21	22	23	24		
<b>1</b>	Dotación Kit escolar para niños de escasos recursos económicos que estén matriculados en kínder y escuelas de la zona 3	Texiguat Centro, Colonia Santa Lucia, Barrio Santa Lucia, barrio El Calvario, Barrio Nuevo, Colonia Tierra Nueva, barrio San Francisco, barrio Las Acacias, El Recodo, Zapotalito, Vado Negro, Cunaire	500		X				L. 225,000.00	----
<b>2</b>	Capacitación en electrónica (reparación de Teléfonos, Computadoras y mas)	Texiguat Centro, Colonia Santa Lucia, Barrio Santa Lucia, barrio El Calvario, Barrio Nuevo, Colonia Tierra Nueva, barrio San Francisco, barrio Las Acacias, El Recodo, Zapotalito, Vado Negro, Cunaire	500			X			L.75,000.00	Recurso humano



PRIORIDAD	NOMBRE DEL PROYECTO / SECTOR DE DESARROLLO	COMUNIDAD	# DE BENEFICIARIOS	AÑO DE EJECUCIÓN					COSTO APROXIMADO	APOORTE COMUNITARIO
				20	21	22	23	24		
3	Capacitación a mujeres en panadería, en la preparación de Mermeladas, vinagres, dulces de coco entre otros	Texiguat Centro, Colonia Santa Lucia, Barrio Santa Lucia, barrio El Calvario, Barrio Nuevo, Colonia Tierra Nueva, barrio San Francisco, barrio Las Acacias	200			X			L.75,000.00	Recurso humano
4	Brigada de asistencia médica para personas de la tercera edad.	Texiguat Centro, Colonia Santa Lucia, Barrio Santa Lucia, barrio El Calvario, Barrio Nuevo, Colonia Tierra Nueva, barrio San Francisco, barrio Las Acacias, El Recodo, Zapotalito, Vado Negro, Cunaire	200			X	X		L. 200,000.00	
5	Reapertura del Centro de Cuidados Diurnos al adulto mayor CECUIDAM	Texiguat Centro, Colonia Santa Lucia, Barrio Santa Lucia, barrio El Calvario, Barrio Nuevo, Colonia Tierra Nueva, barrio San Francisco, barrio Las Acacias, El Recodo, Zapotalito, Vado Negro, Cunaire	1130	X	X	X			L.450,000.00	

**F-10**

**Preparación de la programación los Planes Zonales Territoriales**

Departamento: **El Paraíso**

Municipio: **Texiguat**

Zona#:3

Fecha:1/07/2019

Eje Temático: Vivienda

PRIORIDAD	NOMBRE DEL PROYECTO / SECTOR DE DESARROLLO	COMUNIDAD	# DE BENEFICIARIOS	AÑO DE EJECUCIÓN					COSTO APROXIMADO	APORTE COMUNITARIO
				20	21	22	23	24		
1	Capacitación en el uso adecuado de materiales locales para mejoramiento de viviendas (repello).	Texiguat Centro, Colonia Santa Lucia, Barrio Santa Lucia, barrio El Calvario, Barrio Nuevo, Colonia Tierra Nueva, barrio San Francisco, barrio Las Acacias, El Recodo, Zapotalito, Vado Negro, Cunaire	1130	X	X				L.125,000.00	Recurso humano
2	Proyecto de reparación de viviendas en mal estado a personas de escasos recursos económicos	Texiguat Centro, Colonia Santa Lucia, Barrio Santa Lucia, barrio El Calvario, Barrio Nuevo, Colonia Tierra Nueva, barrio San Francisco, barrio Las Acacias, El Recodo, Zapotalito, Vado Negro, Cunaire	300		X	X			L.1,450,000.00	Recurso humano
3	Proyecto de Construcción de viviendas dignas para familias en extrema pobreza que viven en casas de Bahareque y que ameriten ayuda.	El Recodo, Zapotalito, Vado Negro, Cunaire	100			x	x	X	L.800,000.00	Recurso humano



PRIORIDAD	NOMBRE DEL PROYECTO / SECTOR DE DESARROLLO	COMUNIDAD	# DE BENEFICIARIOS	AÑO DE EJECUCIÓN					COSTO APROXIMADO	APORTE COMUNITARIO
				20	21	22	23	24		
4	Subsidio para reparación de Iglesia Católica	Texiguat Centro	1130	X					L.500,000.00	



**F-10**

**Preparación de la programación los Planes Zonales Territoriales**

Departamento: **El Paraíso**

Municipio: **Texiguat**

Zona#:3

Fecha:1/07/2019

Eje Temático: Agua y Saneamiento

PRIORIDAD	NOMBRE DEL PROYECTO / SECTOR DE DESARROLLO	COMUNIDAD	# DE BENEFICIARIOS	AÑO DE EJECUCIÓN					COSTO APROXIMADO	APORTE COMUNITARIO
				20	21	22	23	24		
1	Reparacion y redistribución de la tubería del sistema de agua domiciliar por acueducto	Texiguat Centro, Colonia Santa Lucia, Barrio Santa Lucia, barrio El Calvario, Barrio Nuevo, Colonia Tierra Nueva, barrio San Francisco, barrio Las Acacias, El Recodo	1130	X	X				L.850,000.00	Recurso humano
2	Dotación de filtros para purificación de agua	Texiguat Centro, Colonia Santa Lucia, Barrio Santa Lucia, barrio El Calvario, Barrio Nuevo, Colonia Tierra Nueva, barrio San Francisco, barrio Las Acacias, El Recodo, Zapotalito, Vado Negro, Cunaire	950		X	X			L.420,000.00	----
3	Campañas de limpieza de calles y callejones	Texiguat Centro, Colonia Santa Lucia, Barrio Santa Lucia, barrio El Calvario, Barrio Nuevo, Colonia Tierra Nueva, barrio San Francisco, barrio Las Acacias	1130		X	X	X	X	L.200,000.00	Recurso humano

**F-10**

**Preparación de la programación los Planes Zonales Territoriales**

Departamento: **El Paraíso**

Municipio: **Texiguat**

Zona#:3

Fecha:1/07/2019

Eje Temático: Economía

PRIORIDAD	NOMBRE DEL PROYECTO / SECTOR DE DESARROLLO	COMUNIDAD	# DE BENEFICIARIOS	AÑO DE EJECUCIÓN					COSTO APROXIMADO	APORTE COMUNITARIO
				20	21	22	23	24		
<b>1</b>	Asesoramiento para para implementar nuevos cultivos	Texiguat Centro, Colonia Santa Lucia, Barrio Santa Lucia, barrio El Calvario, Barrio Nuevo, Colonia Tierra Nueva, barrio San Francisco, barrio Las Acacias, El Recodo, Zapotalito, Vado Negro, Cunaire	500	X	X				L.150,000.00	Recurso humano
<b>2</b>	Acceso a préstamos, financiamiento y capacitación en administración.	Texiguat Centro, Colonia Santa Lucia, Barrio Santa Lucia, barrio El Calvario, Barrio Nuevo, Colonia Tierra Nueva, barrio San Francisco, barrio Las Acacias	150		X				L.500,000.00	Recurso humano
<b>3</b>	Construcción de Represa para implementación de sistemas de riego	Texiguat Centro, Colonia Santa Lucia, Barrio Santa Lucia, barrio El Calvario, Barrio Nuevo, Colonia Tierra Nueva, barrio San Francisco, barrio Las Acacias, El Recodo, Zapotalito, Vado Negro, Cunaire	1130			X			L.950,000.00	Recurso humano

**F-10**

**Preparación de la programación los Planes Zonales Territoriales**

Departamento: **El Paraíso**

Municipio: **Texiguat**

Zona#:3

Fecha:1/07/2019

Eje Temático: Tierra

PRIORIDAD	NOMBRE DEL PROYECTO / SECTOR DE DESARROLLO	COMUNIDAD	# DE BENEFICIARIOS	AÑO DE EJECUCIÓN					COSTO APROXIMADO	APORTE COMUNITARIO
				20	21	22	23	24		
<b>1</b>	Proyecto de financiamiento de terrenos para habitantes de escasos recursos económicos	Texiguat Centro, Colonia Santa Lucia, Barrio Santa Lucia, barrio El Calvario, Barrio Nuevo, Colonia Tierra Nueva, barrio San Francisco, barrio Las Acacias, El Recodo, Zapotalito, Vado Negro, Cunaire	200			X			L.----	----

**F-10**

**Preparación de la programación los Planes Zonales Territoriales**

Departamento: **El Paraíso**

Municipio: **Texiguat**

Zona#:3

Fecha:1/07/2019

Eje Temático: Infraestructura Social

PRIORIDAD	NOMBRE DEL PROYECTO / SECTOR DE DESARROLLO	COMUNIDAD	# DE BENEFICIARIOS	AÑO DE EJECUCIÓN					COSTO APROXIMADO	APOORTE COMUNITARIO
				20	21	22	23	24		
1	Reparación y Acondicionamiento de la comandancia de Morazán para convertirla en un museo.	Texiguat Centro, Colonia Santa Lucia, Barrio Santa Lucia, barrio El Calvario, Barrio Nuevo, Colonia Tierra Nueva, barrio San Francisco, barrio Las Acacias, El Recodo, Zapotalito, Vado Negro, Cunaire	1130	x					L.450,000.00	Recurso humano
2	Construcción de camerinos baños públicos y engramillados de la cancha de futbol municipal de Texiguat	Texiguat Centro, Colonia Santa Lucia, Barrio Santa Lucia, barrio El Calvario, Barrio Nuevo, Colonia Tierra Nueva, barrio San Francisco, barrio Las Acacias, El Recodo, Zapotalito, Vado Negro, Cunaire	1130		X				L.290,000.00	Recurso humano
3	Construcción de un mini parque en la ceiba de la comunidad de Cunaire	Cunaire	1130			X			L.120,000.00	Recurso humano



PRIORIDAD	NOMBRE DEL PROYECTO / SECTOR DE DESARROLLO	COMUNIDAD	# DE BENEFICIARIOS	AÑO DE EJECUCIÓN					COSTO APROXIMADO	APOORTE COMUNITARIO
				20	21	22	23	24		
4	Mejoramiento de la carretera balastro, cunetas y alcantarillado hasta la comunidad de Tierra Nueva.	Colonia Tierra Nueva	216		X	X			L.300,000.00	Recurso humano
5	Mejoramiento de la cancha deportiva en la colonia Tierra Nueva	Colonia Tierra Nueva	216					X	L.100,000.00	Recurso humano

**F-10**

**Preparación de la programación los Planes Zonales Territoriales**

Departamento: **El Paraíso**

Municipio: **Texiguat**

Zona#:3

Fecha:1/07/2019

Eje Temático: Turismo

PRIORIDAD	NOMBRE DEL PROYECTO / SECTOR DE DESARROLLO	COMUNIDAD	# DE BENEFICIARIOS	AÑO DE EJECUCIÓN					COSTO APROXIMADO	APOORTE COMUNITARIO
				20	21	22	23	24		
1	Acondicionamiento de las Pozas del rio Texiguat (Kioscos, bancas y mesas)	Texiguat Centro, Colonia Santa Lucia, Barrio Santa Lucia, barrio El Calvario, Barrio Nuevo, Colonia Tierra Nueva, barrio San Francisco, barrio Las Acacias,	1130	x	X				L.420,000.00	Recurso humano
2	Construcción de plaza municipal en Texiguat Centro	Texiguat Centro, Colonia Santa Lucia, Barrio Santa Lucia, barrio El Calvario, Barrio Nuevo, Colonia Tierra Nueva, barrio San Francisco, barrio Las Acacias,	1130	x	X				L.985,000.00	Recurso humano
3	Construcción y Acondicionamiento de un Salón comunal	Texiguat Centro, Colonia Santa Lucia, Barrio Santa Lucia, barrio El Calvario, Barrio Nuevo, Colonia Tierra Nueva, barrio San Francisco, barrio Las Acacias,	1130		X	X			L.495,000.00	Recurso humano



PRIORIDAD	NOMBRE DEL PROYECTO / SECTOR DE DESARROLLO	COMUNIDAD	# DE BENEFICIARIOS	AÑO DE EJECUCIÓN					COSTO APROXIMADO	APORTE COMUNITARIO
				20	21	22	23	24		
4	Construcción de un Boulevard en el Barrio El Calvario	Texiguat Centro, Colonia Santa Lucia, Barrio Santa Lucia, barrio El Calvario, Barrio Nuevo, Colonia Tierra Nueva, barrio San Francisco, barrio Las Acacias,	1130			X	X		L.1.600,000.00	Recurso humano
5	Construcción de Hotel municipal	Texiguat Centro, Colonia Santa Lucia, Barrio Santa Lucia, barrio El Calvario, Barrio Nuevo, Colonia Tierra Nueva, barrio San Francisco, barrio Las Acacias,	1130				X		L.1,000,000.00	Recurso humano
6	Construcción de un balneario privado	Texiguat Centro, Colonia Santa Lucia, Barrio Santa Lucia, barrio El Calvario, Barrio Nuevo, Colonia Tierra Nueva, barrio San Francisco, barrio Las Acacias,	1130					X	L980,000.00	Recurso humano



# *Planes Zonales Territoriales (PZT)*

## *Zona N<sup>o</sup> 4*



**F-10**

**Preparación de la programación los Planes Zonales Territoriales**

Departamento: **El Paraíso**

Municipio: **Texiguat**

Zona#:4

Fecha:1/07/2019

Eje Temático: Salud y Nutrición

PRIORIDAD	NOMBRE DEL PROYECTO / SECTOR DE DESARROLLO	COMUNIDAD	# DE BENEFICIARIOS	AÑO DE EJECUCIÓN					COSTO APROXIMADO	APORTE COMUNITARIO
				20	21	22	23	24		
1	Implementación de Botiquines Comunitarios.	San Lorenzo, Hachero, Cagualagua, El Tule, El Hatillo, Travessias, El Jobal	2620		X				L.300,000.00	Recurso Humano
2	Apertura de Comedor Infantil	San Lorenzo, San Andres.	460			X			L.250,000.00	Recurso Humanlo
3	Implementar huertos familiares en los hogares.	El Hachero, La Laguna, Santa Rosita, Guitarrias, Macuelizo, Chaparral, El Vaciente, Las Mesas, Gualiqueme, El Tule, El comercio, Travesias, Sisiba, El Hatillo, El Encuentro	500			X			L.620,000.00	Recurso Humano
4	Construcción de muro perimetral de CESAR de la comunidad de El Jobal	El Jobal	2620				x		L80,000.00	Recurso Humano

F-10

**Preparación de la programación los Planes Zonales Territoriales**

Departamento: **El Paraíso**

Municipio: **Texiguat**

Zona#:4

Fecha:1/07/2019

Eje Temático: Educación

PRIORIDAD	NOMBRE DEL PROYECTO / SECTOR DE DESARROLLO	COMUNIDAD	# DE BENEFICIARIOS	AÑO DE EJECUCIÓN					COSTO APROXIMADO	APORTE COMUNITARIO
				20	21	22	23	24		
1	Becas estudiantiles para niños y jóvenes de excelencia académica	San lorenzo, Hachero, Cagualagua, El Hatillo, corralito.	150		X	x	x		L. 300,000.00	Recurso Humano
2	Bajada de Electricidad y sistema de electrificación para instalaciones del CEPREB	El tule	152		x				L.10,000.00	Recurso Humano
3	Reparación de escuela <b>La Esperanza</b> de la comunidad de El Hachero y escuela <b>Juan Ramón Molina</b> de Santa Rosita	Hachero y Santa Rosita	500	X	x				L.140,000.00	Recurso Humano

**F-10**

**Preparación de la programación los Planes Zonales Territoriales**

Departamento: **El Paraíso**

Municipio: **Texiguat**

Zona#:4

Fecha:1/07/2019

Eje Temático: Recursos Naturales y Ambiente

PRIORIDAD	NOMBRE DEL PROYECTO / SECTOR DE DESARROLLO	COMUNIDAD	# DE BENEFICIARIOS	AÑO DE EJECUCIÓN					COSTO APROXIMADO	APOORTE COMUNITARIO
				20	21	22	23	24		
<b>1</b>	Organizar Chapias y rondas anuales en todas las zonas correspondientes a los caseríos de este PDC	El Hachero, La Laguna, Santa Rosita, Guitarrias, Macuelizo, Chaparral, El Vaciente, Las Mesas, Gualiqueme, San Lorenzo, Cagualagua, La Rinconada, La Montañita, El Tule, El comercio, El Jobal, El Terrero, El Hatillo, El Encuentro, Travesias, Sisiba. San Andres, Casas Viejas , Agua Blanca, La Vijia, Cerro Bonito, La Lima, Las Cruicitas	2909	X	X	X	x		L.300,000.00	Recurso Humano
<b>2</b>	Proyectos de reforestación	El Hachero, La Laguna, Santa Rosita, Guitarrias, Macuelizo, Chaparral, El Vaciente, Las Mesas, Gualiqueme, San Lorenzo, Cagualagua, La Rinconada, La Montañita, El Tule, El comercio, El Jobal, El Terrero, El Hatillo, El Encuentro, Travesias, Sisiba. San Andres, Casas Viejas , Agua Blanca,	2909	X	X	X			L250,000.00	Recurso Humano



PRIORIDAD	NOMBRE DEL PROYECTO / SECTOR DE DESARROLLO	COMUNIDAD	# DE BENEFICIARIOS	AÑO DE EJECUCIÓN					COSTO APROXIMADO	APORTE COMUNITARIO
				20	21	22	23	24		
		La Vijja, Cerro Bonito, La Lima, Las Cruicitas								
<b>3</b>	Asistencia Técnica a Agricultores sobre conservación de suelos a través de barreras vivas y muertas para evitar quema de bosques	El Hatillo	320				X		L50,000.00	Recurso Humano

F-10

**Preparación de la programación los Planes Zonales Territoriales**

Departamento: **El Paraíso**

Municipio: **Texiguat**

Zona#: 4

Fecha:1/07/2019

Eje Temático: Grupos Vulnerables

PRIORIDAD	NOMBRE DEL PROYECTO / SECTOR DE DESARROLLO	COMUNIDAD	# DE BENEFICIARIOS	AÑO DE EJECUCIÓN					COSTO APROXIMADO	APORTE COMUNITARIO
				20	21	22	23	24		
1	Dotación de kit escolares para los niños matriculados en las escuelas	San lorenzo, Hachero, Cagualagua, El Hatillo, Travesias, Tule y San Andres	100		X				L550,000.00	Recurso Humano
2	Bono de apoyo a personas de la tercera edad de escasos recursos económicos.	Sanlorenzo, Cagualagua, El Hatillo, y San Andres	250			X	X		L.320,000.00	Recurso Humano
3	Mejoramiento de predio de la cancha deportiva de la comunidad de El tule	El Tule	150					X	L.50,000.00	Recurso Humano

**F-10**

**Preparación de la programación los Planes Zonales Territoriales**

Departamento: **El Paraíso**

Municipio: **Texiguat**

Zona#:4

Fecha:1/07/2019

Eje Temático: Vivienda

PRIORIDAD	NOMBRE DEL PROYECTO / SECTOR DE DESARROLLO	COMUNIDAD	# DE BENEFICIARIOS	AÑO DE EJECUCIÓN					COSTO APROXIMADO	APORTE COMUNITARIO
				20	21	22	23	24		
<b>1</b>	Proyecto de reparación de viviendas en mal estado a personas de escasos recursos económicos.	San lorenzo, Hachero, Cagualagua, El Hatillo, corralito,travesias, Tule y San Andres	500			x	x	x	L.5,000,000.00	Recurso Humano
<b>2</b>	Construcción y adición de viviendas	Travesias	110				x		L. 500,000.00	Recurso Humano
<b>3</b>	Construcción de viviendas dignas para habitantes que viven en casa de bahareque.	El Hachero	95					X	800,000.00	Recurso Humano



F-10

Preparación de la programación los Planes Zonales Territoriales

Departamento: **El Paraíso**

Municipio: **Texiguat**

Zona# 4

Fecha:1/07/2019

Eje Temático: Agua y Saneamiento

PRIORIDAD	NOMBRE DEL PROYECTO / SECTOR DE DESARROLLO	COMUNIDAD	# DE BENEFICIARIOS	AÑO DE EJECUCIÓN					COSTO APROXIMADO	APORTE COMUNITARIO
				20	21	22	23	24		
1	Estudio de factibilidad de otra reserva de agua para la comunidad.	El Hachero, La Laguna, Santa Rosita, Guitarrillas, Macuelizo, Chaparral, El Vaciante, Las Mesas, Gualiqueme	370		X				L.50,000.00	Recurso Humano
2	Nueva tubería para una mejor distribución de agua en la comunidad de EL Jobal	EL JOBAL	595			X			L400,000.00	Recurso Humano
3	Buscar nuevas posibles fuentes de agua, para crear nuevas bombas de agua de pozo	San Andres	289			X			L.120,000.00	Recurso Humano

**F-10**

**Preparación de la programación los Planes Zonales Territoriales**

Departamento: **El Paraíso**

Municipio: **Texiguat**

Zona#:4

Fecha:1/07/2019

Eje Temático: Economía

PRIORIDAD	NOMBRE DEL PROYECTO / SECTOR DE DESARROLLO	COMUNIDAD	# DE BENEFICIARIOS	AÑO DE EJECUCIÓN					COSTO APROXIMADO	APORTE COMUNITARIO
				20	21	22	23	24		
<b>1</b>	Acceso a préstamos, financiamiento y capacitación en administración.	San Lorenzo, Cagualagua, El tule, San Andres	500		x	X	x		L.1,200,000.00	Recurso Humano
<b>2</b>	Dotación de insumos para implementación de nuevos sistemas de riego para cultivos.	El Hatillo	320				X		L.150,000.00	Recurso Humano
<b>3</b>	Acceso a prestamos iniciar negocios	El Hatillo	320				X		L.350,000.00	Recurso Humano



**F-10**

**Preparación de la programación los Planes Zonales Territoriales**

Departamento: **El Paraíso**

Municipio: **Texiguat**

Zona#:4

Fecha:1/07/2019

Eje Temático: Tierra

PRIORIDAD	NOMBRE DEL PROYECTO / SECTOR DE DESARROLLO	COMUNIDAD	# DE BENEFICIARIOS	AÑO DE EJECUCIÓN					COSTO APROXIMADO	APORTE COMUNITARIO
				20	21	22	23	24		
<b>1</b>	Proyecto de financiamiento de terrenos para habitantes de escasos recursos económicos	San lorenzo, Hachero, Cagualagua, El Hatillo, corralito,travesias, Tule y San Andres	300		X				L.2,000 por Hectarea	Recurso Humano
<b>2</b>	Programa de titulación de tierras.	San lorenzo, Hachero, Cagualagua, El Hatillo, corralito,travesias, Tule y San Andres	720			X			L.2,000 por Hectarea	Recurso Humano

F-10

**Preparación de la programación los Planes Zonales Territoriales**

Departamento: **El Paraíso**

Municipio: **Texiguat**

Zona#:4

Fecha:1/07/2019

Eje Temático: Infraestructura Social

PRIORIDAD	NOMBRE DEL PROYECTO / SECTOR DE DESARROLLO	COMUNIDAD	# DE BENEFICIARIOS	AÑO DE EJECUCIÓN					COSTO APROXIMADO	APORTE COMUNITARIO
				20	21	22	23	24		
1	Construcción de caja puente en la quebrada Asunción.	El Jobal	595	X					L.200,000.00	Recurso Humano
2	Proyecto de electrificación para la comunidad de La Montañita	La Montañita	366			X			L.200,000.00	Recurso Humano
3	Mejoramiento de la carretera terciaria balastro, cunetas y alcantarillado hasta la comunidad de Cagualagua.	Cagualagua	366			X			L. 350,000.00	Recursos Humano
4	Reparacion de Carreteras Terciaria de aldea de Asunción	El Tule, El comercio, El Jobal, El Terrero, El Hatillo, El Encuentro, Travesias, Sisiba	1794	X					L.1.300,000.00	
5	Reparacion de carretera terciaria hasta la comunidad de Santa Rosita y apertura de carretera hasta comunidad de Chaparral	Santa Rosita, Guitarrillas, Macuelizo, Chaparral, El Vaciente, Las Mesas, Gualiqueme	400					X	L.700,000.00	



PRIORIDAD	NOMBRE DEL PROYECTO / SECTOR DE DESARROLLO	COMUNIDAD	# DE BENEFICIARIOS	AÑO DE EJECUCIÓN					COSTO APROXIMADO	APORTE COMUNITARIO
				20	21	22	23	24		
6	Construcción de Caja Puente en quebrada los arrallanes	San Andres, Casas Viejas , Agua Blanca, La Vija, Cerro Bonito, La Lima, Las Cruicitas	500		X				850,000.00	



171. Plan Estratégico de Desarrollo Municipal

## *Visión Compartida*

*Los habitantes del Municipio de Texiguat,  
Departamento de El Paraiso para el año 2024  
tendrán una cobertura de los servicios básicos:  
Educación, Salud, Infraestructura, Ambiente,  
Producción Agrícola y Comunicación vial que  
responda a los intereses Socioeconómicos y Culturales  
del municipio haciendo uso de las fortalezas existentes  
que propicie generación de ingresos para mejorar el  
nivel de vida y por ende la reducción de la pobreza.*



## **Programación de Proyectos Plan Estratégico de Desarrollo Municipal**

### **Líneas Estratégicas**

Como municipio hemos visualizado a 5 años un impacto al desarrollo al desarrollo social y sostenible de nuestra población ejecutando un PDM logrando un consenso de metas e indicadores que nos permitan la evaluación y seguimiento del cumplimiento de cada una de las acciones aquí plasmadas.

Como municipalidad creemos que somos capaces de gestionar y administrar cada uno de los recursos del PIM considerando las proyecciones presupuestarias a la realidad del territorio mediante la gestión de los gobiernos municipales, nos hemos trazado metas con el objetivo de lograr los indicadores de impacto social para nuestro gobierno es de obligatorio cumplimiento la coherencia del PIMP con las necesidades de aquellos proyectos estratégicos que como resultado aglutinaran grandes masas de población y recursos económicos considerables a continuación presentamos las 6 grandes líneas estratégicas que como municipios hemos visualizado:

1. Seguridad.
2. Vías de acceso
3. Servicios básicos
4. Vivienda.
5. Fuentes de Empleo.
6. Índices de desnutrición



	IDEA DE PROYECTO	COMUNIDAD	POBLACION	COSTO TOTAL	AÑOS DE EJECUCION					COSTO MUNICIPAL	COSTO COMUNITARIO	COSTO EXTERNO
					20	21	22	23	24			
<b>LINEA ESTRATEGICA: Seguridad.</b>												
OBJETIVO 1:	Formar comités de seguridad a nivel comunitario o comités de vigilancia.	Municipal	8,110	30,000.00		x				L21,000.00	3,000.00	6,000.00
Mejorar la seguridad del Municipio.	Concientizar a la población en denunciar.	Municipal	8,110	31,000.00	x	x	x	x	x	L23,000.00	2,000.00	6,000.00
	subsidio a la niñez	Municipal	8,110	108,000.00	x	x	x	x	x	L85,000.00	5,000.00	18,000.00
	subsidio a la mujer	Municipal	8,110	894,115.00	x	x	x	x	x	L720,115.00	24,000.00	150,000.00
	subsidio para ferias patronales	Municipal	8,110	350,000.00	x	x	x	x	x	L280,000.00	20,000.00	50,000.00
	subsidio a instituciones	Municipal	8,110	650,000.00	x	x	x	x	x	L500,000.00	50,000.00	100,000.00
	subsidio para las iglesias	Municipal	8,110	100,000.00	x	x	x	x	x	L70,000.00	10,000.00	20,000.00
	construcción y mejoramientos en canchas de futbol	Colonia Tierra Nueva	8,110	450,000.00		x				L350,000.00	5,000.00	95,000.00
	Construccion de la plaza cívica municipal (adoquinamiento)	Texiguat Centro	8,110	1,240,000.00	x					L890,000.00	100,000.00	250,000.00
	subsidio en seguridad	Municipal	8,110	235,000.00	x	x	x	x	x	L150,000.00	25,000.00	60,000.00
	Reunión de padres de familia con el director distrital para que supervisé al personal docente	Municipal	8,110	10,900.00	x					L8,000.00	900.00	2,000.00
	Organizar el comité de vigilancia para controlar la tala y quema de los bosques	Municipal	8,110	115,000.00	x	x				L80,000.00	10,000.00	25,000.00
	Crear un programa de alimento o dinero por trabajo o coordinar con el PMA o gobierno para mantenimiento de los caminos secundarios	Municipal	8,110	1,000,000.00	x	x	x	x	x	L600,000.00	50,000.00	350,000.00
	construcción y mejoramientos de canchas de futbol y construcción de cercas perimetrales	Municipal	8,110	1,680,000.00	x	x	x	x	x	L800,000.00	280,000.00	600,000.00
	Implementación de mejoras e instalación del alumbrado eléctrico en zonas donde es necesario	Apabuco, Aguacatillo, Suyatal, EL Jicaro	8,110	2,000,000.00				x		L1,400,000.00	200,000.00	400,000.00
Fortalecimiento de los conocimientos técnicos de los productores orientados a prácticas agrícolas amigables con el ambiente	Municipal	8,110	252,000.00	x	x	x	x	x	L150,000.00	2,000.00	100,000.00	



IDEA DE PROYECTO	COMUNIDAD	POBLACION	COSTO TOTAL	AÑOS DE EJECUCION					COSTO MUNICIPAL	COSTO COMUNITARIO	COSTO EXTERNO
				20	21	22	23	24			
<b>LINEA ESTRATEGICA: Seguridad.</b>											
Diversificación productiva	Municipal	8,110	128,000.00	x	x	x	x	x	L95,000.00	8,000.00	25,000.00
Promover el Almacenamiento de granos post cosecha a nivel comunitario	Municipal	8,110	288,000.00	x	x	x	x	x	L210,000.00	18,000.00	60,000.00
Almacenamiento de agua para riego de cultivos (cosechas de agua y reservorios)	zona 1 y 2	8,110	550,000.00		x	x	x		L250,000.00	180,000.00	120,000.00
Adaptación de cultivos para enfrentar el cambio climático (cultivos resistentes a la sequía)	Municipal	8,110	745,000.00	x	x	x	x	x	L400,000.00	45,000.00	300,000.00
Construccion de Represa rio Texiguat	Municipal	8,110	1,315,000.00			X	X		L890,000.00	25,000.00	400,000.00
Capacitación e implementación de buenas prácticas agrícolas (no quema y técnicas de conservación de suelos).	Municipal	8,110	100,000.00	X	X	x	X	X	L70,000.00	10,000.00	20,000.00
Elaboración de planes de prevención y respuesta local	Municipal	8,110	100,000.00	X	X				L70,000.00	10,000.00	20,000.00
Construcción de medidas de mitigación como bordas y gaviones en zona inundable	zona 1 y 3	8,110	500,000.00		X	x			L350,000.00	50,000.00	100,000.00
Construcción de albergues	ZONA 3	8,110	100,000.00			x			L70,000.00	10,000.00	20,000.00
Campañas de reforestación	Municipal	8,110	802,000.00	X	X	x	X	X	L560,000.00	42,000.00	200,000.00
Crear un fondo estratégico para la atención de familias en zonas de riesgo	Municipal	8,110	100,000.00	X	X	x	X	X	L70,000.00	10,000.00	20,000.00
Declaratorias de zonas de alto riesgo, que eviten seguir construyendo viviendas	Municipal	8,110	1,000.00	x					L700.00	100	200
Proyectos de conservación de los recursos forestales, incluyendo el suelo	Municipal	8,110	100,000.00	x	x	x	x	x	L70,000.00	10,000.00	20,000.00
crear muros de retención en viviendas afectadas por deslizamientos	Municipal	8,110	300,000.00	x	x	x	x	x	L210,000.00	30,000.00	60,000.00
Educación y sensibilización a las familias en zonas de riesgo por deslizamiento, con el propósito de evitar muerte de personas así como, daños físicos y materiales	Municipal	8,110	10,000.00	x					L7,000.00	1,000.00	2,000.00
<b>Total Seguridad.</b>			<b>L14,285,015.00</b>						<b>L9,449,815.00</b>	<b>L1,236,000.00</b>	<b>L3,599,200.00</b>



	IDEA DE PROYECTO	COMUNIDAD	POBLACION	COSTO TOTAL	AÑOS DE EJECUCION					COSTO MUNICIPAL	COSTO COMUNITARIO	COSTO EXTERNO
					20	21	22	23	24			
<b>LINEA ESTRATEGICA: Vías de Acceso</b>												
<b>OBJETIVO 2: Mejoramiento de las vías de acceso.</b>	Gestionar con el gobierno central el mejoramiento de las vías de acceso	Municipal	8,110	4,000,000.00	x	x	x	x	x	L2,800,000.00	400,000.00	800,000.00
	Crear una partida presupuestaria Municipal para el mejoramiento vial.	Municipal	8,110	2,100,000.00	x	x	x	x	x	L1,500,000.00	200,000.00	400,000.00
	Construcción de alcantarillas y puentes.	Municipal	8,110	8,100,000.00		x	x	x	x	L5,600,000.00	900,000.00	1,600,000.00
	crear una contrapartida presupuestaria para la realización de mas etapas de pavimentación al interno del municipio	Municipal	8,110	8,800,000.00	x	x	x			L8,500,000.00	100,000.00	200,000.00
	solicitar a SGJD la delimitación del municipio y definir a lo interno los límites entre caseríos	Municipal	8,110	100,000.00	x	x				L70,000.00	10,000.00	20,000.00
	construcción de un puente de hamaca Manzana	Manzana	500	100,000.00			x			L70,000.00	10,000.00	20,000.00
	construcción de huellas en accesos secundarios a las comunidades con difícil acceso (El Tule)	Municipal	8,110	1,000,000.00			x	x		L700,000.00	100,000.00	200,000.00
	construcción de calzadas y bordillos sobre las calles pavimentadas	Texiguat	8,110	500,000.00		x				L350,000.00	50,000.00	100,000.00
	señalización vial y construcción de rótulos	Texiguat	8,110	200,000.00		x				L140,000.00	20,000.00	40,000.00
	Ampliación del puente y construcción de áreas para peatones	Texiguat	8,110	3,000,000.00			x			L2,100,000.00	300,000.00	600,000.00
	Construcción de una caja puente quebrada Los Arrayanes	San Andres	8,110	1,100,000.00				x		L800,000.00	100,000.00	200,000.00
	reparación de caminos secundarios y de herradura	Municipal	8,110	2,100,000.00	x	x	x	x	x	L1,500,000.00	200,000.00	400,000.00
	Construcción de Puentes: de Hamaca Apabuco	Apabuco	350	300,000.00				x		L60,000.00	80,000.00	160,000.00
	Reparación de carretera del Jocotón hasta Asunción	Asunción	8110	1,025,000.00			x			L980,000.00	15,000.00	30,000.00
	contrapartida presupuestaria en proyectos de pavimentación área urbana	Texiguat	8,110	1,310,000.00	x	x	x	x	x	900,000.00	10,000.00	400,000.00
<b>Total Vías de acceso</b>				<b>L33,735,000.00</b>						<b>L26,070,000.00</b>	<b>L2,495,000.00</b>	<b>L5,170,000.00</b>





	IDEA DE PROYECTO	COMUNIDAD	POBLACION	COSTO TOTAL	AÑOS DE EJECUCION					COSTO MUNICIPAL	COSTO COMUNITARIO	COSTO EXTERNO
					20	21	22	23	24			
<b>LINEA ESTRATEGICA: Servicios Básicos</b>												
OBJETIVO 3:Mejoramiento de los servicios básicos según indicadores de línea base.	Construcción de proyectos de agua potable.	Zona 1, 2 y 4	4,500	31,000,000.00			x	x	x	L22,900,000.00	2,700,000.00	5,400,000.00
	Construcción de letrinas (simples, sépticas y aboneras).	Zona 1 y 4	4,500	1,272,000.00	x	x	x	x		L752,000.00	120,000.00	400,000.00
	Proyectos de electrificación, compra y reparación de lámparas.	Municipal	8,110	5,480,000.00	x	x	x	x	x	L3,980,000.00	500,000.00	1,000,000.00
	Realizar mejoras a centros de educación pre - escolar (jardines de niños y CCEPREF)	Municipal	6,000	850,000.00	x	x	x	x	x	L400,000.00	150,000.00	300,000.00
	contrapartida para el proyecto de letrización	Municipal	6,000	93,500.00		x				L65,000.00	6,500.00	22,000.00
	Realizar análisis y tratamientos al servicio de agua potable	Municipal	8,110	145,000.00	x	x	x	x	x	L85,000.00	10,000.00	50,000.00
	Vigilancia Estricta en las fuentes de agua	Municipal	8,110	76,000.00	x	x	x	x	x	L50,000.00	6,000.00	20,000.00
	Crear ayudas (casos especiales) de medicamentos, alimentación y vestuario a personas de la 3ra edad y de escasos recursos económicos	Municipal	8,110	900,000.00	x	x	x	x	x	L600,000.00	100,000.00	200,000.00
	Solicitar la oficialización de las Escuelas PROHECO	Municipal	8,110	18,000.00	x	x	x			L12,000.00	2,000.00	4,000.00
	proporcionar becas a estudiantes de bajos recursos económicos	Municipal	8,110	98,000.00	X	X	X	X	X	L68,000.00	10,000.00	20,000.00
	hacer bajadas de energía eléctrica a viviendas que no tienen este servicio	Municipal	8,110	198,000.00	x	x	x	x	x	L138,000.00	20,000.00	40,000.00
	Realizar semanalmente el tren de aseo	zona 3	3,000	250,000.00	x	x	x	x	x	L175,000.00	25,000.00	50,000.00
	Construcción, ampliación e implementación de sistemas de agua potable por gravedad	Municipal	8,110	2,000,000.00	x	x	x	x	x	L1,400,000.00	200,000.00	400,000.00
	Construcción de sistemas de agua potable a través de pozos perforados	Municipal	8,110	1,000,000.00	x	x	x	x	x	L700,000.00	100,000.00	200,000.00
	Proyecto comunitario de construcción de posos comunitarios, baños y pilas	zona 1, 2 y 4	8,110	575,000.00	x	x				L500,000.00	25,000.00	50,000.00
	Dotación de filtros caseros	Municipal	8,110	115,000.00			x	x		L85,000.00	10,000.00	20,000.00
	Creación de cajas rurales o tiendas de consumo	Zona 1 y 2	8,110	630,000.00		x	x			L400,000.00	30,000.00	200,000.00
	Dotación de insumos agrícolas a productores de la zona	Zona 2 y 3	8,110	666,000.00	x	x				L516,000.00	50,000.00	100,000.00
Construcción de aulas y mejoramientos (alumbrado eléctrico, piso, techo, repello de paredes y baños) a Escuelas y CEB (construcción)	Municipal	8,110	1,052,000.00	x	x	x	x	x	L752,000.00	100,000.00	200,000.00	



IDEA DE PROYECTO	COMUNIDAD	POBLACION	COSTO TOTAL	AÑOS DE EJECUCION					COSTO MUNICIPAL	COSTO COMUNITARIO	COSTO EXTERNO
				20	21	22	23	24			
<b>LINEA ESTRATEGICA: Servicios Básicos</b>											
Compra de mobiliario y equipo informático para centros educativos y para la Municipalidad de Texiguat	Municipal	8,110	1,000,000.00		x				L700,000.00	100,000.00	200,000.00
Equipamiento de Pupitres	Todas las escuelas del municipio	380	875,000.00		x				L800,000.00	25,000.00	50,000.00
Construcción Cocina para la Escuela	Escuelas que no tienen	350	328,000.00			x			L200,000.00	8,000.00	120,000.00
Construcción y Equipamiento de Área de Recreación	Texiguat Centro	8110	230,000.00				x		L200,000.00	10,000.00	20,000.00
Construcción Cerca de la Escuela	Escuelas que no tienen	4000	505,500.00			x			L400,500.00	35,000.00	70,000.00
Dotacion de material didactico, Libreros, pizarra y escritorios	Santa Lucia	250	50,000.00			x			L35,000.00	5,000.00	10,000.00
Construcción de Bodega para Medicamentos	CESAMO Texiguat	1200	85,000.00			x			L60,000.00	5,000.00	20,000.00
Construcción de Juegos Recreativos en el Kinder	Yalde	150	30,000.00				x		L21,000.00	3,000.00	6,000.00
Perforación de 1 Pozo y Construcción del Sistema de Agua Potable con su Equipamiento	Cagualagua, Rinconada	700	1,500,000.00			x			L1,050,000.00	150,000.00	300,000.00
Instalación de Tanques Receptores de Agua	Col Tierra Nueva	150	50,000.00			x			L35,000.00	5,000.00	10,000.00
Capacitar a Cada una de las Juntas de agua	Comunidades que Cuentan con Juntas de Agua	4,800	25,000.00	x	x	x	x	x	L17,500.00	2,500.00	5,000.00
<b>TOTAL Servicios básicos</b>			<b>L51,097,000.00</b>						<b>L37,097,000.00</b>	<b>L4,513,000.00</b>	<b>L9,487,000.00</b>



	IDEA DE PROYECTO	COMUNIDAD	POBLACION	COSTO TOTAL	AÑOS DE EJECUCION					COSTO MUNICIPAL	COSTO COMUNITARIO	COSTO EXTERNO
					20	21	22	23	24			
<b>LINEA ESTRATEGICA: Vivienda</b>												
<b>OBJETIVO 4: Mejoramiento de viviendas populares.</b>	Mejoramiento de viviendas	Municipal	2,000	727,000.00		x	x	x		L425,000.00	50,000.00	252,000.00
	Reparación de viviendas en mal estado a personas de escasos recursos Económicos.	Municipal	5,000	2,200,900.00		x	x	x	x	L1,500,400.00	300,000.00	400,500.00
	Construcción de Ecofogones mejorados.	Municipal	8000	1,050,500.00		x	x	x		L700,000.00	150,000.00	200,500.00
	Reparación, construcción y mejoramientos de iglesias católicas y evangélicas	Texiguat Centro	5,000	750,000.00	x					L500,000.00	100,000.00	150,000.00
	construcción de viviendas a personas de escasos recursos económicos	Municipal	500	1,020,000.00	x	x	x	x	x	L700,000.00	120,000.00	200,000.00
	Mejoramientos (techo, paredes, pisos y baños) de centros o salones comunales con su respectivo mobiliario	Municipal	1,000	5,000,000.00	x	x	x	x	x	L3,500,000.00	500,000.00	1,000,000.00
	Construcción de Centros Comunales Zona 1 y 2	Municipal	1,000	1,000,000.00	x	x	x	x	x	L700,000.00	100,000.00	200,000.00
	Reparaciones y construcción de bodegas cocinas que existen en las escuelas	Municipal	1,500	620,500.00	x	x	x	x	x	L450,000.00	50,000.00	120,500.00
	Gestionar la adquisición de un terreno para cementerio comunal	Municipal	8110	1,000,000.00		x	x			L700,000.00	100,000.00	200,000.00
	Realizar mejoras construcciones y reparaciones (cerca perimetral) en los cementerios comunales y municipal	Municipal	8110	1,121,000.00	x	x				L800,500.00	100,000.00	220,500.00
	Proyecto de capacitación sobre reparación de vivienda utilizando materiales locales	Municipal	8110	515,000.00	x	x	x	x		L400,000.00	15,000.00	100,000.00
	Reconstrucción y Equipamiento del Centro Comunal	Jobal	500	145,500.00		x				L85,500.00	10,000.00	50,000.00
<b>TOTAL, Vivienda.</b>				<b>L15,150,400.00</b>						<b>L10,461,400.00</b>	<b>L1,595,000.00</b>	<b>L3,094,000.00</b>



	IDEA DE PROYECTO	COMUNIDAD	POBLACION	COSTO TOTAL	AÑOS DE EJECUCION					COSTO MUNICIPAL	COSTO COMUNITARIO	COSTO EXTERNO
					20	21	22	23	24			
<b>LINEA ESTRATEGICA: Fuentes de Empleo</b>												
<b>OBJETIVO 5: Generar fuentes de empleos para contribuir el desarrollo sostenible.</b>	Capacitar a los jóvenes en diferentes talleres u oficios.	zona 1 y 2	4,000	450,000.00	x	x				L250,000.00	50,000.00	150,000.00
	Formar microempresas con el personal local capacitado en diferentes rubros.	zona 1 y 2	4,000	1,090,500.00		x	x			L700,000.00	100,000.00	290,500.00
	Implementación de proyectos que generen empleo (emprendedurismo)	Municipal	8,110	1,150,000.00						L700,000.00	100,000.00	350,000.00
	Solicitar y Gestionar la presencia de un médico general por cada CESAR (3)	Municipal	8,110	11,500.00	x	x				L7,000.00	1,000.00	3,500.00
	proporcionar bonos a personas de 3ra edad de escasos recursos	Municipal	8,110	620,000.00	x	x	x	x	x	L420,000.00	50,000.00	150,000.00
	Formación de grupos organizados con personería jurídica	Municipal	8,110	65,000.00	x	x	x	x	x	L50,000.00	5,000.00	10,000.00
	Creación de patronatos y otras estructuras de línea base, totalmente reconocidas y juramentadas por la Municipalidad	Municipal	8,110	60,000.00	x	x	x	x	x	L45,000.00	5,000.00	10,000.00
	Capacitaciones en talleres u oficios (mecánica, electrónica, ebanistería, albañilería, soldadura, otros)	Municipal	8,110	1,351,000.00	x	x	x	x	x	L850,500.00	100,000.00	400,500.00
	Implementación de microempresas diversas de emprendedurismo	Municipal	8,110	1,000,000.00	x	x	x	x	x	L700,000.00	100,000.00	200,000.00
	Capacitación en temas educativos para niños, jóvenes y adultos (derechos y deberes, participación e integración ciudadana, planificación familiar etc)	Municipal	8,110	50,000.00	x	x				L35,000.00	5,000.00	10,000.00
	Charlas educativas a madres jóvenes y adultos sobre planificación familiar	Municipal	8,110	62,000.00	x	x				L42,000.00	5,000.00	15,000.00
	Escuela para padres	Municipal	8,110	40,000.00	x	x				L25,000.00	5,000.00	10,000.00
	Capacitación sobre buenas practicas agrícolas (manejo integrado de plagas)	Municipal	8,110	147,000.00	x	x	x	x	x	L95,000.00	10,000.00	42,000.00
	Capacitación a productores sobre cómo hacer insecticidas y abono orgánico	Municipal	8,110	107,000.00	x	x	x	x	x	L80,000.00	9,000.00	18,000.00
	Capacitación sobre manejo de sistemas de riego	Municipal	8,110	50,000.00	x	x				L35,000.00	5,000.00	10,000.00
	Capacitación sobre fortalecimiento de la tierra y su productividad (aprovechamiento de los suelos)	Municipal	8,110	20,000.00	x					L14,000.00	2,000.00	4,000.00
	Capacitación y asistencia técnica para formar huertos familiares	Municipal	8,110	56,000.00	x	x	x	x	x	L26,000.00	10,000.00	20,000.00
Implementación de Viveros Municipales	Municipal	8,110	309,000.00	x	x	x	x	x	L189,000.00	10,000.00	110,000.00	



IDEA DE PROYECTO	COMUNIDAD	POBLACION	COSTO TOTAL	AÑOS DE EJECUCION					COSTO MUNICIPAL	COSTO COMUNITARIO	COSTO EXTERNO
				20	21	22	23	24			
<b>LINEA ESTRATEGICA: Fuentes de Empleo</b>											
Creación de cooperativas de insumos para apoyar al pequeño y mediano productor	Municipal	8,110	650,000.00	x	x	x	x	x	L350,000.00	50,000.00	250,000.00
Creación de una línea de créditos o préstamos de apoyo al pequeño y mediano productor	Municipal	8,110	1,000,000.00	x	x	x	x	x	L700,000.00	100,000.00	200,000.00
Microempresa de Panadería	Municipal	300	60,000.00			x	x	x	L42,000.00	6,000.00	12,000.00
Microempresa de corte y confección	La Manzana	300	100,000.00				x	x	L70,000.00	10,000.00	20,000.00
Asistencia sobre técnicas de cultivo y prácticas de conservación de suelos	Mayaran, El Cerro, Santa Lucia	1,000	200,000.00	x	x	x	x	x	L140,000.00	20,000.00	40,000.00
Implementación del Enfoque de Género Mediante Capacitación	Municipal	150	10,000.00	x	x	x	x	x	L7,000.00	1,000.00	2,000.00
<b>TOTAL, Fuentes de Empleo.</b>			<b>L8,659,000.00</b>						<b>L5,572,500.00</b>	<b>L759,000.00</b>	<b>L2,327,500.00</b>

IDEA DE PROYECTO	COMUNIDAD	POBLACION	COSTO TOTAL	AÑOS DE EJECUCION					COSTO MUNICIPAL	COSTO COMUNITARIO	COSTO EXTERNO	
				20	21	22	23	24				
<b>LINEA ESTRATEGICA: Índice de Desnutrición</b>												
<b>OBJETIVO 6: Reducir y contrarrestar los índices de desnutrición y enfermedades crónicas.</b>	Creación de comedores infantiles.	zona 1 y 2	1000	4,000,500.00		x				L2,500,000.00	500,000.00	1,000,500.00
	Implementación de huertos familiares.	zona 3 y 4	3000	1,150,000.00		x	x			L700,000.00	100,000.00	350,000.00
	Educación a la población sobre las buenas prácticas alimenticias.	Municipal	8,110	42,500.00	x	x				L30,000.00	5,000.00	7,500.00
	Hacer un diagnóstico situacional para detectar las enfermedades crónicas.	Municipal	8,110	68,000.00		x				L50,000.00	6,000.00	12,000.00
	Mejoramiento a los centros de salud	Municipal	8,110	570,000.00	x					L420,000.00	50,000.00	100,000.00



IDEA DE PROYECTO	COMUNIDAD	POBLACION	COSTO TOTAL	AÑOS DE EJECUCION					COSTO MUNICIPAL	COSTO COMUNITARIO	COSTO EXTERNO
				20	21	22	23	24			
<b>LINEA ESTRATEGICA: Índice de Desnutrición</b>											
Presupuesto municipal para brindar atención el área de salud (subsídios)	Municipal	8,110	1,140,000.00	x	x	x	x	x	L750,000.00	130,000.00	260,000.00
Campañas de limpieza albanización y fumigación para prevenir enfermedades	Municipal	8,110	215,000.00	x	x	x	x	x	L150,000.00	25,000.00	40,000.00
Compra de Equipo e insumos de fumigación para prevenir el control de plagas y enfermedades	Municipal	8,110	205,000.00	x	x				L140,000.00	20,000.00	45,000.00
Equipamiento y abastecimiento de medicamentos al Cesamo de Texiguat y a los demás CESAR	Municipal	8,110	6,000,000.00	x	x	x	x	x	L3,500,000.00	500,000.00	2,000,000.00
6.11 realizar campañas de reforestación y concienciar a la población para disminuir la tala y quema	Municipal	8,110	1,000,000.00	x	x	x	x	x	L700,000.00	100,000.00	200,000.00
6.12 creación de crematorios comunitarios y de un relleno municipal sanitario	Municipal	8,110	3,000,000.00	x	x	x	x	x	L2,100,000.00	300,000.00	600,000.00
Concientizar a la población en el tema de clasificación y reciclaje de la basura	Municipal	8,110	25,500.00	x	x				L15,500.00	2,000.00	8,000.00
Hacer conciencia a los dueños de ganado y así evitar la contaminación de las fuentes de agua	Municipal	8,110	16,500.00	x	x				L10,000.00	2,000.00	4,500.00
Adquisición de terreno y construcción de un comedor infantil	zona 1	4,000	1,150,000.00				x		L850,000.00	100,000.00	200,000.00
Construcción y Equipamiento de un Sistema de Riego	Municipal	1,200	320,000.00			x	x	x	L150,000.00	50,000.00	120,000.00
<b>TOTAL Índice de desnutrición</b>			<b>L18,903,000.00</b>						<b>L12,065,500.00</b>	<b>L1,890,000.00</b>	<b>L4,947,500.00</b>
<b>TOTAL PROYECTOS ESTRATEGICOS</b>			<b>L141,829,415.00</b>						<b>L100,716,215.00</b>	<b>L12,488,000.00</b>	<b>L28,625,200.00</b>

## 172. Plan de Inversión Multisectorial

### PLAN DE INVERSION MULTISECTORIAL PLURIANUAL ZONA 1 DESARROLLO SOCIAL

ITEM	NOMBRE DEL PROYECTO/ SECTOR DE DESARROLLO	SECTOR	EJE	COMUNIDAD	POBLACION	AÑO DE EJECUCIÓN					COSTO TOTAL APROXIMADO	APORTE MUNICIPAL	APORTE COMUNITARI O	APORTE EXTERNO
						20	21	22	23	24				
1	Implementación de Botiquín Comunitario de emergencia	DESARROLLO SOCIAL	Salud y Nutricion	Mayaran, Guapinolar, Sui, El Carbonal, Pueblo Nuevo, El Pital y El Terrero, El Ocotillo, Salitre Jamayupe, EL Estacado, El Vado, Nacascolo, La Agustina, Quebrachal, Agua Caliente, El Rodeo, La Ceñida, La Canto, Manzana, Cerro Grande Jamayupe, Agua Agria	1,250			X	X		L800,000.00	L560,000.00	L80,000.00	L160,000.00
2	Mejoramiento de alimento para el comedor Infantil de la comunidad de Mayaran	DESARROLLO SOCIAL	Salud y Nutricion	Mayaran, Sui y Guapinolar	256				X		L110,000.00	L77,000.00	L11,000.00	L22,000.00
3	Proyecto de Letrinas para las Letrinización .	DESARROLLO SOCIAL	Salud y Nutricion	La Manzana, Agua Agria y Cerro Grande Jamayupe	80	X					L500,000.00	L350,000.00	L50,000.00	L100,000.00
4	Becas estudiantiles para niños y jóvenes de excelencia académica	DESARROLLO SOCIAL	Educacion	Mayaran, Guapinolar, Sui, Manzana, Cerro Grande Jamayupe, Agua Agria, El Carbonal, Pueblo Nuevo, El Pital y El Terrero	50	x	x				L500,000.00	L350,000.00	L50,000.00	L100,000.00
5	Construcción de Aula para CCEPREB De la comunidad de Mayaran.	DESARROLLO SOCIAL	Educacion	Mayaran, Sui y Guapinolar	256			x			L250,000.00	L175,000.00	L25,000.00	L50,000.00
6	Apoyo a las Escuelas con Libros y Material Didáctico.	DESARROLLO SOCIAL	Educacion	Mayaran, El Carbonal, El Salitre, El Rodeo, Manzana	320			X			L400,000.00	L280,000.00	L40,000.00	L80,000.00



ITEM	NOMBRE DEL PROYECTO/ SECTOR DE DESARROLLO	SECTOR	EJE	COMUNIDAD	POBLACION	AÑO DE EJECUCIÓN					COSTO TOTAL APROXIMADO	APORTE MUNICIPAL	APORTE COMUNITARI O	APORTE EXTERNO
						20	21	22	23	24				
7	Reparación de baños de la escuela de la comunidad de mayaran.	DESARROLLO SOCIAL	Educacion	Mayaran, Sui y Guapinolar	256					X	L100,000.00	L70,000.00	L10,000.00	L20,000.00
8	Capacitación en panadería para mujeres y jóvenes para impulsar Micro Empresas.	DESARROLLO SOCIAL	Grupos Vulnerables	Mayaran, El Carbonal, El Salitre, La Agustina, Rodeo y Manzana	25		X				L120,000.00	L84,000.00	L12,000.00	L24,000.00
9	Bono de apoyo a personas de la tercera edad de escasos recursos económicos	DESARROLLO SOCIAL	Grupos Vulnerables	Mayaran, El Carbonal, El Salitre, La Agustina, Rodeo y Manzana	50			X			L300,000.00	L210,000.00	L30,000.00	L60,000.00
10	Reparación y acondicionamiento de la cancha de futbol dela comunidad de El Carbonal.	DESARROLLO SOCIAL	Grupos Vulnerables	El Carbonal, Pueblo Nuevo, El Pital y El Terrero	332					X	L50,000.00	L35,000.00	L5,000.00	L10,000.00
11	Mejoramiento de la Microcuenca Mayaran	DESARROLLO SOCIAL	Agua y Saneamiento	Mayaran, Guapinolar, Sui, El Carbonal, Pueblo Nuevo, El Pital y El Terrero, El Ocotillo, Salitre Jamayupe, EL Estacado, El Vado, Nacascolo, La Agustina, Quebrachal, Agua Caliente, El Rodeo, La Ceñida, La Canto, Manzana, Cerro Grande Jamayupe, Agua Agria	1,250	X					L600,000.00	L420,000.00	L60,000.00	L120,000.00
12	Acondicionamiento del pozo comunal de la comunidad de El Salitre Jamayupe	DESARROLLO SOCIAL	Agua y Saneamiento	El Ocotillo, Salitre Jamayupe, EL Estacado, El Vado, Nacascolo	242			X			L95,000.00	L66,500.00	L9,500.00	L19,000.00
13	Proyecto de letrinas para viviendas de escasos recursos económicos que necesiten.	DESARROLLO SOCIAL	Agua y Saneamiento	La Agustina, Quebrachal, Manzana, Cerro Grande Jamayupe, Agua Agria	197				X		L500,000.00	L350,000.00	L50,000.00	L100,000.00
<b>TOTAL DESARROLLO SOCIAL</b>											<b>L4,325,000.00</b>	<b>L3,027,500.00</b>	<b>L432,500.00</b>	<b>L865,000.00</b>





PLAN DE INVERSION MULTISECTORIAL PLURIANUAL ZONA 1  
DESARROLLO PRODUCTIVO

ITEM	NOMBRE DEL PROYECTO/ SECTOR DE DESARROLLO	SECTOR	EJE	COMUNIDAD	POBLACION	AÑO DE EJECUCIÓN					COSTO TOTAL APROXIMADO	APORTE MUNICIPAL	APORTE COMUNITARI O	APORTE EXTERNO
						20	21	22	23	24				
1	Proyecto de reforestación y cuidado de áreas verde.	DESARROLLO PRODUCTIVO	Recursos Naturales y Ambiente	Mayaran, Guapinolar, Sui, El Carbonal, Pueblo Nuevo, El Pital y El Terrero, El Ocotillo, Salitre Jamayupe, EL Estacado, El Vado, Nacascolo, La Agustina, Quebrachal, Agua Caliente, El Rodeo, La Ceñida, La Canto, Manzana, Cerro Grande Jamayupe, Agua Agria	1,250		x	x			400,000.00	L280,000.00	L40,000.00	L80,000.00
2	Apoyo a los agricultores con insumos para nuevas prácticas de cultivo.	DESARROLLO PRODUCTIVO	Recursos Naturales y Ambiente	Mayaran, El Carbonal, El Salitre, La Agustina, Rodeo y Manzana	125			x	x		750,000.00	L525,000.00	L75,000.00	L150,000.00
3	Implementación de viveros con diversidad de semillas.	DESARROLLO PRODUCTIVO	Recursos Naturales y Ambiente	Mayaran, Guapinolar, Sui, El Carbonal, Pueblo Nuevo, El Pital y El Terrero, El Ocotillo, Salitre Jamayupe, EL Estacado, El Vado, Nacascolo, La Agustina, Quebrachal, Agua Caliente, El Rodeo, La Ceñida, La Canto, Manzana, Cerro Grande Jamayupe, Agua Agria	1250				x	x	800,000.00	L560,000.00	L80,000.00	L160,000.00
4	Acceso a préstamo a grupos organizados	DESARROLLO PRODUCTIVO	Economía	Mayaran, Guapinolar, Sui, Manzana, Cerro Grande Jamayupe, Agua Agria	50				x		500,000.00	L350,000.00	L50,000.00	L100,000.00
5	Capacitación en administración de cajas rurales y el acceso a préstamos	DESARROLLO PRODUCTIVO	Economía	Mayaran, Guapinolar, Sui, Manzana, Cerro Grande Jamayupe, Agua Agria	50				x		200,000.00	L140,000.00	L20,000.00	L40,000.00
6	Dotación de sistemas de riego en las zonas con bastante producción.	DESARROLLO PRODUCTIVO	Tierra	Mayaran, Guapinolar, Sui, Manzana, Cerro Grande Jamayupe, Agua Agria	200			x			600,000.00	L420,000.00	L60,000.00	L120,000.00



ITEM	NOMBRE DEL PROYECTO/ SECTOR DE DESARROLLO	SECTOR	EJE	COMUNIDAD	POBLACION	AÑO DE EJECUCIÓN					COSTO TOTAL APROXIMADO	APORTE MUNICIPAL	APORTE COMUNITARI O	APORTE EXTERNO
						20	21	22	23	24				
7												L0.00	L0.00	L0.00
<b>TOTAL DESARROLLO PRODUCTIVO</b>											<b>L3,250,000.00</b>	<b>L2,275,000.00</b>	<b>L325,000.00</b>	<b>L650,000.00</b>

PLAN DE INVERSION MULTISECTORIAL PLURIANUAL ZONA 1  
**INFRAESTRUCTURA SOCIAL**

ITEM	NOMBRE DEL PROYECTO/ SECTOR DE DESARROLLO	SECTOR	EJE	COMUNIDAD	POBLACION	AÑO DE EJECUCIÓN					COSTO TOTAL APROXIMA DO	APORTE MUNICIPAL	APORTE COMUNITARI O	APORTE EXTERNO
						20	21	22	23	24				
1	Capacitación en el uso adecuado de materiales locales para mejoramiento de viviendas (repello).	INFRAESTRUCTURA SOCIAL	Vivienda	Mayaran, Guapinolar, Sui, El Carbonal, Pueblo Nuevo, El Pital y El Terrero, El Ocotillo, Salitre Jamayupe, EL Estacado, El Vado, Nacascolo, La Agustina, Quebrachal, Agua Caliente, El Rodeo, La Ceñida, La Canto, Manzana, Cerro Grande Jamayupe, Agua Agria	1,250		x				90,000.00	L63,000.00	L9,000.00	L18,000.00
2	Proyecto de reparación de viviendas en mal estado a personas de escasos recursos económicos	INFRAESTRUCTURA SOCIAL	Vivienda	Mayaran, Guapinolar, Sui, El Carbonal, Pueblo Nuevo, El Pital y El Terrero, El Ocotillo, Salitre Jamayupe, EL Estacado, El Vado, Nacascolo, La Agustina, Quebrachal, Agua Caliente, El Rodeo, La Ceñida, La Canto, Manzana, Cerro Grande Jamayupe, Agua Agria	200			x	x	x	2,000,000.00	L1,400,000.00	L200,000.00	L400,000.00
3	Proyecto de Construcción de viviendas dignas para familias en extrema pobreza que viven en casas de Bahareque y que ameriten ayuda.	INFRAESTRUCTURA SOCIAL	Vivienda	Mayaran, El Carbonal, El Salitre.	80				x		1,000,000.00	L700,000.00	L100,000.00	L200,000.00



ITEM	NOMBRE DEL PROYECTO/ SECTOR DE DESARROLLO	SECTOR	EJE	COMUNIDAD	POBLACION	AÑO DE EJECUCIÓN					COSTO TOTAL APROXIMADO	APORTE MUNICIPAL	APORTE COMUNITARIO	APORTE EXTERNO
						20	21	22	23	24				
4	Construcción de centros comunales	INFRAESTRUCTURA SOCIAL	Infraestructura Social	Mayaran, La Agustina y Carbonal	705		x	x			700,000.00	L490,000.00	L70,000.00	L140,000.00
5	Mantenimiento permanente vías de acceso	INFRAESTRUCTURA SOCIAL	Infraestructura Social	Mayaran, Guapinolar, Sui, El Carbonal, Pueblo Nuevo, El Pital y El Terrero, El Ocotillo, Salitre Jamayupe, EL Estacado, El Vado, Nacascolo, La Agustina, Quebrachal	947			x			900,000.00	L630,000.00	L90,000.00	L180,000.00
41														
<b>TOTAL INFRAESTRUCTURA SOCIAL</b>											<b>L4,690,000.00</b>	<b>L3,283,000.00</b>	<b>L469,000.00</b>	<b>L938,000.00</b>



PLAN DE INVERSION MULTISECTORIAL PLURIANUAL ZONA 2  
DESARROLLO PRODUCTIVO

ITEM	NOMBRE DEL PROYECTO/ SECTOR DE DESARROLLO	SECTOR	EJE	COMUNIDAD	POBLACION	AÑO DE EJECUCIÓN					COSTO TOTAL APROXIMADO	APORTE MUNICIPAL	APORTE COMUNITARIO	APORTE EXTERNO
						20	21	22	23	24				
1	Abastecimiento de medicamentos e implementos de salud a Botiquines Comunitarios de la zona 2	DESARROLLO SOCIAL	Salud y Nutricion	Corralito, Potrerillos , San Sebastian, Yalde, Borbollon, Plan Grande y Guirazna	950		X				L560.000,00	L392.000,00	L56.000,00	L112.000,00
2	Implementacion de três Comedores Infantiles	DESARROLLO SOCIAL	Salud y Nutricion	Santa Lucia, El Ciruelo, Plan Grande.	590			X			L400.000,00	L280.000,00	L40.000,00	L80.000,00
3	Implementación del huerto familiar	DESARROLLO SOCIAL	Salud y Nutricion	Santa Lucia, Los Jobos, Robledal, Yuquiupe, Portillo El Mango, El Ciruelo, Matasano o Santa Fe, Opatoro, Corralito, Potrerillos, Ticulindre, El Guayabo, Hato de San Antonio, San Sebastian, Apalu, Yalde, Reaguja, Apabuco, Quebrada y Panta, Borbollon, El Portillo, Plan Grande, Terrero Colorado, El Jicaro, Aguacatillo o Tule, Salitre Zapotal, Guirazan, Suyatal.	2518		X				L400.000,00	L280.000,00	L40.000,00	L80.000,00
4	Campañas de fumigación en Potrerillos	DESARROLLO SOCIAL	Salud y Nutricion	Santa Lucia, Los Jobos, Robledal, Yuquiupe, Portillo El Mango, El Ciruelo, Matasano o Santa Fe, Opatoro, Corralito, Potrerillos, Ticulindre, El Guayabo, Hato de San Antonio, San Sebastian, Apalu, Yalde, Reaguja, Apabuco, Quebrada y Panta, Borbollon, El Portillo, Plan Grande, Terrero Colorado, El Jicaro, Aguacatillo o Tule, Salitre Zapotal, Guirazan, Suyatal.	2518	X					L150.000,00	L105.000,00	L15.000,00	L30.000,00
5	Apertura de um Centro de Educacion Básica, Construcción de aulas en la comunidade de Santa Lucia	DESARROLLO SOCIAL	Educacion	Santa Lucia, Los Jobos, Robledal, Yuquiupe, Portillo El Mango, El Ciruelo, Matasano o Santa Fe, Opatoro, Corralito, Potrerillos, Ticulindre, El Guayabo, Hato de San Antonio, San Sebastian, Apalu, Yalde, Reaguja, Apabuco, Quebrada y Panta, Borbollon, El Portillo, Plan Grande, Terrero Colorado, El Jicaro,	2518		X				L2.500.000,00	L1.750.000,00	L250.000,00	L500.000,00



ITEM	NOMBRE DEL PROYECTO/ SECTOR DE DESARROLLO	SECTOR	EJE	COMUNIDAD	POBLACION	AÑO DE EJECUCIÓN					COSTO TOTAL APROXIMADO	APORTE MUNICIPAL	APORTE COMUNITARIO	APORTE EXTERNO
						20	21	22	23	24				
				Aguacatillo o Tule, Salitre Zapotal, Guirazan, Suyatal.										
6	Construcción de aula para Kinder en Corralito y San Sebastian y reparacion de CCEPREB en Santa Lucia , EL Ciruelo,	DESARROLLO SOCIAL	Educación	Corralito, San Sebastian, Apalu, Santa Lucia, Los Jobos, Robledal, Yuquiupe, Portillo El Mango	255			X			L600.000,00	L420.000,00	L60.000,00	L120.000,00
7	Becas a niños de Excelencia Academica	DESARROLLO SOCIAL	Educación	Santa Lucia, El Ciruelo, Corralito, Potrerillos , San Sebastian, Yalde, Borbollon, Plan Grande y Guirazna	500		X		X		L800.000,00	L560.000,00	L80.000,00	L160.000,00
8	Reparacion de Escuela Lempira	DESARROLLO SOCIAL	Educación	El Pacon	200	x					L80.000,00	L56.000,00	L8.000,00	L16.000,00
9	Reparacion de Escuela Jose Cecilio del Valle	DESARROLLO SOCIAL	Educación	Borbollon	200	x					L80.000,00	L56.000,00	L8.000,00	L16.000,00
10	Brigada de atención a niños y dotación de vitaminas en los cacerios de la zona 2	DESARROLLO SOCIAL	Grupos Vulnerables	Santa Lucia, Los Jobos, Robledal, Yuquiupe, Portillo El Mango, El Ciruelo, Matasano o Santa Fe, Opatoro, Corralito, Potrerillos, Ticulindre, El Guayabo, Hato de San Antonio, San Sebastian, Apalu, Yalde, Reaguja, Apabuco, Quebrada y Panta, Borbollon, El Portillo, Plan Grande, Terrero Colorado, El Jicaro, Aguacatillo o Tule, Salitre Zapotal, Guirazan, Suyatal.	2518	X	x				L400.000,00	L280.000,00	L40.000,00	L80.000,00
11	Capacitación a mujeres en panadería	DESARROLLO SOCIAL	Grupos Vulnerables	Santa Lucia, El Ciruelo, Corralito, Potrerillos , San Sebastian, Yalde, Borbollon, Plan Grande y Guirazna	200		x	X	x		L400.000,00	L280.000,00	L40.000,00	L80.000,00
12	Brigada de asistencia médica para personas de la tercera edad.	DESARROLLO SOCIAL	Grupos Vulnerables	Santa Lucia, El Ciruelo, Corralito, Potrerillos , San Sebastian, Yalde, Borbollon, Plan Grande y Guirazna	500		x	x			L300.000,00	L210.000,00	L30.000,00	L60.000,00
13	Acondicionamiento de las fuentes de agua de las comunidades de la zona 2	DESARROLLO SOCIAL	Agua y Saneamiento	Santa Lucia, El Ciruelo, Corralito, Potrerillos , San Sebastian, Yalde, Borbollon, Plan Grande y Guirazna	2518		x				L300.000,00	L210.000,00	L30.000,00	L60.000,00
14	Bomba de succión para implementación de Sistema de Agua por Acueducto Matasano o Santa Fe y Opatoro	DESARROLLO SOCIAL	Agua y Saneamiento	Matasano o Santa Fe y Opatoro	400			x			L400.000,00	L280.000,00	L40.000,00	L80.000,00



ITEM	NOMBRE DEL PROYECTO/ SECTOR DE DESARROLLO	SECTOR	EJE	COMUNIDAD	POBLACION	AÑO DE EJECUCIÓN					COSTO TOTAL APROXIMADO	APORTE MUNICIPAL	APORTE COMUNITARIO	APORTE EXTERNO
						20	21	22	23	24				
15	Mejora del sistema de agua por acueducto	DESARROLLO SOCIAL	Agua y Saneamiento	Santa Lucia, El Ciruelo, Potrerillos , San Sebastian, Yalde, Borbollon	950				x		L1.100.000,00	L770.000,00	L110.000,00	L220.000,00
<b>TOTAL DESARROLLO SOCIAL</b>											<b>L8.470.000,00</b>	<b>L5.929.000,00</b>	<b>L847.000,00</b>	<b>L1.694.000,00</b>

PLAN DE INVERSION MULTISECTORIAL PLURIANUAL ZONA 2  
DESARROLLO PRODUCTIVO

ITEM	NOMBRE DEL PROYECTO/ SECTOR DE DESARROLLO	SECTOR	EJE	COMUNIDAD	POBLACION	AÑO DE EJECUCIÓN					COSTO TOTAL APROXIMADO	APORTE MUNICIPAL	APORTE COMUNITARIO	APORTE EXTERNO
						20	21	22	23	24				
1	Asistencia técnica a todos los productores y concientización cero quema	DESARROLLO PRODUCTIVO	Recursos Naturales y Ambiente	Santa Lucia, El Ciruelo, Corralito, Potrerillos , San Sebastian, Yalde, Borbollon, Plan Grande y Guirazna	500		x	x	x		200,000.00	L140,000.00	L20,000.00	L40,000.00
2	Protección del bosque existente y proyecto de reforestación en la comunidad	DESARROLLO PRODUCTIVO	Recursos Naturales y Ambiente	Santa Lucia, Los Jobos, Robledal, Yuquiupe, Portillo El Mango, El Ciruelo, Matasano o Santa Fe, Opatoro, Corralito, Potrerillos, Ticulindre, El Guayabo, Hato de San Antonio, San Sebastian, Apalu, Yalde, Reaguja, Apabuco, Quebrada y Panta, Borbollon, El Portillo, Plan Grande, Terrero Colorado, El Jicaro, Aguacatillo o Tule, Salitre Zapotal, Guirazan, Suyatal.	2518		x	x			500,000.00	L350,000.00	L50,000.00	L100,000.00
3	Concientización y protección de la fauna	DESARROLLO PRODUCTIVO	Recursos Naturales y Ambiente	Santa Lucia, Los Jobos, Robledal, Yuquiupe, Portillo El Mango, El Ciruelo, Matasano o Santa Fe, Opatoro, Corralito, Potrerillos, Ticulindre, El Guayabo, Hato de San Antonio, San Sebastian, Apalu, Yalde, Reaguja, Apabuco, Quebrada y Panta, Borbollon, El Portillo, Plan Grande, Terrero	2518				x		50,000.00	L35,000.00	L5,000.00	L10,000.00



ITEM	NOMBRE DEL PROYECTO/ SECTOR DE DESARROLLO	SECTOR	EJE	COMUNIDAD	POBLACION	AÑO DE EJECUCIÓN					COSTO TOTAL APROXIMA DO	APORTE MUNICIPAL	APORTE COMUNITARI O	APORTE EXTERNO
						20	21	22	23	24				
				Colorado, El Jicaro, Aguacatillo o Tule, Salitre Zapotal, Guirazan, Suyatal.										
4	Impulsar a mayor escala el cultivo de ciruela y nances, y buscar demanda de mercado a la producción	DESARROLLO PRODUCTIVO	Economía	Corralito, San Sebastian, Potrerillos, Ticulindre, El Guayabo, Hato de San Antônio, Apalu	541			x			400,000.00	L280,000.00	L40,000.00	L80,000.00
5	Acceso a préstamo a grupos organizados	DESARROLLO PRODUCTIVO	Economía	Corralito, San Sebastian, Potrerillos, Ticulindre, El Guayabo, Hato de San Antônio, Apalu	450				x		500,000.00	L350,000.00	L50,000.00	L100,000.00
6	Capacitación en administración de cajas rurales y el acceso a prestamos	DESARROLLO PRODUCTIVO	Economía	Corralito, San Sebastian, Potrerillos, Ticulindre, El Guayabo, Hato de San Antônio, Apalu	450					x	200,000.00	L140,000.00	L20,000.00	L40,000.00
7	Proyecto de financiamiento de terrenos para habitantes de escasos recursos económicos.	DESARROLLO PRODUCTIVO	Economía	Santa Lucia, El Ciruelo, Corralito, Potrerillos, San Sebastian, Yalde, Borbollon, Plan Grande y Guirazna	450		X				780,000.00	L546,000.00	L78,000.00	L156,000.00
8	Dotación de sistemas de riego en las zonas con bastante producción.	DESARROLLO PRODUCTIVO	Economía	Santa Lucia, El Ciruelo, Corralito, Potrerillos, San Sebastian, Yalde, Borbollon, Plan Grande y Guirazna	500			X			600,000.00	L420,000.00	L60,000.00	L120,000.00
<b>TOTAL DESARROLLO PRODUCTIVO</b>											<b>L3,230,000.00</b>	<b>L2,261,000.00</b>	<b>L323,000.00</b>	<b>L646,000.00</b>

**PLAN DE INVERSION MULTISECTORIAL PLURIANUAL ZONA 2**  
**INFRAESTRUCTURA SOCIAL**

ITEM	NOMBRE DEL PROYECTO/ SECTOR DE DESARROLLO	SECTOR	EJE	COMUNIDAD	POBLACION	AÑO DE EJECUCIÓN					COSTO TOTAL APROXIMADO	APORTE MUNICIPAL	APORTE COMUNITARIO	APORTE EXTERNO
						20	21	22	23	24				
1	Proyecto de reparación de viviendas en mal estado a personas de escasos recursos económicos.	INFRAESTRUCTURA SOCIAL	Vivienda	Santa Lucia, El Ciruelo, Corralito, Potrerillos , San Sebastian, Yalde, Borbollon, Plan Grande y Guirazna	500			x			1,200,000.00	L840,000.00	L120,000.00	L240,000.00
2	Asistencia Técnica para engalanar las viviendas (repello) utilizando materiales locales.	INFRAESTRUCTURA SOCIAL	Vivienda	Santa Lucia, Los Jobos, Robledal, Yuquiupe, Portillo El Mango, El Ciruelo, Matasano o Santa Fe, Opatoro, Corralito, Potrerillos, Ticulindre, El Guayabo, Hato de San Antonio, San Sebastian, Apalu, Yalde, Reaguja, Apabuco, Quebrada y Panta, Borbollon, El Portillo, Plan Grande, Terrero Colorado, El Jicaro, Aguacatillo o Tule, Salitre Zapotal, Guirazan, Suyatal.	2518				x		200,000.00	L140,000.00	L20,000.00	L40,000.00
3	Proyecto de electrificación en la comunidad de Portillo El Mango.	INFRAESTRUCTURA SOCIAL	Vivienda	Portillo El Mango	120			x			600,000.00	L420,000.00	L60,000.00	L120,000.00
4	Proyecto de electrificación en Matazano Opatoro	INFRAESTRUCTURA SOCIAL	Vivienda	Matazano	150				X		600,000.00	L420,000.00	L60,000.00	L120,000.00
5	Construcción de emergencia de puente de concreto Rio Chiquito	INFRAESTRUCTURA SOCIAL	Infraestructura Social	Santa Lucia, Los Jobos, Robledal, Yuquiupe, Portillo El Mango, El Ciruelo, Matasano o Santa Fe, Opatoro, Corralito, Potrerillos, Ticulindre, El Guayabo, Hato de San Antonio, San Sebastian, Apalu, Yalde, Reaguja, Apabuco, Quebrada y Panta, Borbollon, El Portillo, Plan Grande, Terrero Colorado, El Jicaro, Aguacatillo o Tule, Salitre Zapotal, Guirazan, Suyatal.	2518	x					3,800,000.00	L2,660,000.00	L380,000.00	L760,000.00



ITEM	NOMBRE DEL PROYECTO/ SECTOR DE DESARROLLO	SECTOR	EJE	COMUNIDAD	POBLACION	AÑO DE EJECUCIÓN					COSTO TOTAL APROXIMADO	APORTE MUNICIPAL	APORTE COMUNITARIO	APORTE EXTERNO
						20	21	22	23	24				
6	Construccion de centros comunales	INFRAESTRUCTURA SOCIAL	Infraestructura Social	Santa Lucia, El Ciruelo, Corralito, Borbollon, Plan Grande y Guirazna	2518		x	x			3,000,000.00	L2,100,000.00	L300,000.00	L600,000.00
7	Mantenimiento permanente vías de acceso	INFRAESTRUCTURA SOCIAL	Infraestructura Social	Santa Lucia, Los Jobos, Robledal, Yuquiupe, Portillo El Mango, El Ciruelo, Matasano o Santa Fe, Opatoro, Corralito, Potrerillos, Ticulindre, El Guayabo, Hato de San Antonio, San Sebastian, Apalu, Yalde, Reaguja, Apabuco, Quebrada y Panta, Borbollon, El Portillo, Plan Grande, Terrero Colorado, El Jicaro, Aguacatillo o Tule, Salitre Zapotal, Guirazan, Suyatal.	2518	X	X	X			400,000.00	L280,000.00	L40,000.00	L80,000.00
<b>TOTAL INFRAESTRUCTURA SOCIAL</b>											<b>L9,800,000.00</b>	<b>L6,860,000.00</b>	<b>L980,000.00</b>	<b>L1,960,000.00</b>

**PLAN DE INVERSION MULTISECTORIAL PLURIANUAL ZONA 3  
DESARROLLO SOCIAL**

ITEM	NOMBRE DEL PROYECTO/ SECTOR DE DESARROLLO	SECTOR	EJE	COMUNIDAD	POBLACION	AÑO DE EJECUCIÓN					COSTO TOTAL APROXIMADO	APORTE MUNICIPAL	APORTE COMUNITARIO	APORTE EXTERNO
						20	21	22	23	24				
1	Construcción de Clínica de labor y parto en CESAMO	DESARROLLO SOCIAL	Salud y Nutrición	Texiguat Centro, Colonia Santa Lucia, Barrio Santa Lucia, barrio El Calvario, Barrio Nuevo, Colonia Tierra Nueva, barrio San Francisco, barrio Las Acacias, El Recodo, Zapotalito, Vado Negro, Cunaire	1.130		x				L350.000,00	L245.000,00	L35.000,00	L70.000,00
2	Fumigaciones mensuales para combatir la plaga del Zancudo Transmisor de enfermedades.	DESARROLLO SOCIAL	Salud y Nutrición	Texiguat Centro, Colonia Santa Lucia, Barrio Santa Lucia, barrio El Calvario, Barrio Nuevo, Colonia Tierra Nueva, barrio San Francisco, barrio Las Acacias, El Recodo, Zapotalito, Vado Negro, Cunaire	1130		x	x	x		L125.000,00	L87.500,00	L12.500,00	L25.000,00



ITEM	NOMBRE DEL PROYECTO/ SECTOR DE DESARROLLO	SECTOR	EJE	COMUNIDAD	POBLACION	AÑO DE EJECUCIÓN					COSTO TOTAL APROXIMADO	APORTE MUNICIPAL	APORTE COMUNITARIO	APORTE EXTERNO
						20	21	22	23	24				
3	Implementación de un Botiquín Comunitario	DESARROLLO SOCIAL	Salud y Nutrición	Tierra Nueva, El Recodo, Zapotalito, Vado Negro, Cunaire	116			x			L50.000,00	L35.000,00	L5.000,00	L10.000,00
4	Implementación de Huertos familiares en los hogares para mejorar la nutrición de los habitantes del caserío de El Recodo, Zapotalito y Vado Negro	DESARROLLO SOCIAL	Salud y Nutrición	El Recodo, Zapotalito, Vado Negro,	300				x		L150.000,00	L105.000,00	L15.000,00	L30.000,00
5	Dotación de libros y material didáctico a las escuelas de la zona 3	DESARROLLO SOCIAL	Educación	Texiguat Centro, Colonia Santa Lucia, Barrio Santa Lucia, barrio El Calvario, Barrio Nuevo, Colonia Tierra Nueva, barrio San Francisco, barrio Las Acacias, El Recodo, Zapotalito, Vado Negro, Cunaire	500		x				L150.000,00	L105.000,00	L15.000,00	L30.000,00
6	Becas estudiantiles para niños y jóvenes de excelencia	DESARROLLO SOCIAL	Educación	Texiguat Centro, Colonia Santa Lucia, Barrio Santa Lucia, barrio El Calvario, Barrio Nuevo, Colonia Tierra Nueva, barrio San Francisco, barrio Las Acacias, El Recodo, Zapotalito, Vado Negro, Cunaire	200		x	x	x		L980,00	L686,00	L98,00	L196,00
7	Construcción de Aula en Instituto Polivalente Texiguat	DESARROLLO SOCIAL	Educación	Texiguat Centro	500	x					L200.000,00	L140.000,00	L20.000,00	L40.000,00
8	Reparación de Techo de aula Escuela Urbana Mixta Tiburcio Rodríguez L	DESARROLLO SOCIAL	Educación	Texiguat Centro	200	x					L90.000,00	L63.000,00	L9.000,00	L18.000,00
9	Dotación Kit escolar para niños de escasos recursos económicos que estén matriculados en Kinder y escuelas de la zona 3	DESARROLLO SOCIAL	Grupos Vulnerables	Texiguat Centro	500		x				L225.000,00	L157.500,00	L22.500,00	L45.000,00
10	Capacitación en electrónica (reparación de Teléfonos, Computadoras y mas)	DESARROLLO SOCIAL	Grupos Vulnerables	Texiguat Centro, Colonia Santa Lucia, Barrio Santa Lucia, barrio El Calvario, Barrio Nuevo, Colonia Tierra Nueva, barrio San Francisco, barrio Las Acacias, El Recodo, Zapotalito, Vado Negro, Cunaire	500			x			L75.000,00	L52.500,00	L7.500,00	L15.000,00



ITEM	NOMBRE DEL PROYECTO/ SECTOR DE DESARROLLO	SECTOR	EJE	COMUNIDAD	POBLACION	AÑO DE EJECUCIÓN					COSTO TOTAL APROXIMADO	APORTE MUNICIPAL	APORTE COMUNITARIO	APORTE EXTERNO
						20	21	22	23	24				
11	Capacitación a mujeres en panadería, en la preparación de Mermeladas, vinagres, dulces de coco entre otros	DESARROLLO SOCIAL	Grupos Vulnerables	Texiguat Centro, Colonia Santa Lucia, Barrio Santa Lucia, barrio El Calvario, Barrio Nuevo, Colonia Tierra Nueva, barrio San Francisco, barrio Las Acacias	200			x			L75.000,00	L52.500,00	L7.500,00	L15.000,00
12	Brigada de asistencia médica para personas de la tercera edad.	DESARROLLO SOCIAL	Grupos Vulnerables	Texiguat Centro, Colonia Santa Lucia, Barrio Santa Lucia, barrio El Calvario, Barrio Nuevo, Colonia Tierra Nueva, barrio San Francisco, barrio Las Acacias, El Recodo, Zapotalito, Vado Negro, Cunaire	500			x	x		L200.000,00	L140.000,00	L20.000,00	L40.000,00
13	Reapertura del Centro de Cuidados Diurnos al adulto mayor CECUIDAM	DESARROLLO SOCIAL	Grupos Vulnerables	Texiguat Centro, Colonia Santa Lucia, Barrio Santa Lucia, barrio El Calvario, Barrio Nuevo, Colonia Tierra Nueva, barrio San Francisco, barrio Las Acacias, El Recodo, Zapotalito, Vado Negro, Cunaire	150	x	x	x			L450.000,00	L315.000,00	L45.000,00	L90.000,00
14	Reparacion y redistribución de la tubería del sistema de agua domiciliar por acueducto	DESARROLLO SOCIAL	Agua y Saneamiento	Texiguat Centro, Colonia Santa Lucia, Barrio Santa Lucia, barrio El Calvario, Barrio Nuevo, Colonia Tierra Nueva, barrio San Francisco, barrio Las Acacias, El Recodo	1.130	x					L850,00	L595,00	L85,00	L170,00
15	Campañas de limpieza de calles y callejones	DESARROLLO SOCIAL	Agua y Saneamiento	Texiguat Centro, Colonia Santa Lucia, Barrio Santa Lucia, barrio El Calvario, Barrio Nuevo, Colonia Tierra Nueva, barrio San Francisco, barrio Las Acacias, El Recodo	1.130		x	x	x	x	L200.000,00	L140.000,00	L20.000,00	L40.000,00
<b>TOTAL DESARROLLO SOCIAL</b>											<b>L2.341.830,00</b>	<b>L1.639.281,00</b>	<b>L234.183,00</b>	<b>L468.366,00</b>



PLAN DE INVERSION MULTISECTORIAL PLURIANUAL ZONA 3  
DESARROLLO PRODUCTIVO

ITEM	NOMBRE DEL PROYECTO/ SECTOR DE DESARROLLO	SECTOR	EJE	COMUNIDAD	POBLACION	AÑO DE EJECUCIÓN					COSTO TOTAL APROXIMADO	APOORTE MUNICIPAL	APOORTE COMUNITARIO	APOORTE EXTERNO
						20	21	22	23	24				
1	Proyecto de reforestación y cuidado del áreas verdes y del rio Texiguat.	DESARROLLO PRODUCTIVO	Recursos Naturales y Ambiente	Texiguat Centro, Colonia Santa Lucia, Barrio Santa Lucia, barrio El Calvario, Barrio Nuevo, Colonia Tierra Nueva, barrio San Francisco, barrio Las Acacias, El Recodo, Zapotalito, Vado Negro, Cunaire	1.130		x	x			100.000,00	L70.000,00	L10.000,00	L20.000,00
2	Viveros Municipales con diversidad de semillas	DESARROLLO PRODUCTIVO	Recursos Naturales y Ambiente	Texiguat Centro	1130			x			400.000,00	L280.000,00	L40.000,00	L80.000,00
3	Asesoramiento para para implementar nuevos cultivos	DESARROLLO PRODUCTIVO	Economia	Texiguat Centro, Colonia Santa Lucia, Barrio Santa Lucia, barrio El Calvario, Barrio Nuevo, Colonia Tierra Nueva, barrio San Francisco, barrio Las Acacias, El Recodo, Zapotalito, Vado Negro, Cunaire	500	x	x				150.000,00	L105.000,00	L15.000,00	L30.000,00
4	Acceso a préstamos, financiamiento y capacitación en administración.	DESARROLLO PRODUCTIVO	Economia	Texiguat Centro, Colonia Santa Lucia, Barrio Santa Lucia, barrio El Calvario, Barrio Nuevo, Colonia Tierra Nueva, barrio San Francisco, barrio Las Acacias	150		x				500.000,00	L350.000,00	L50.000,00	L100.000,00
5	Construcción de Represa para implementación de sistemas de riego	DESARROLLO PRODUCTIVO	Economia	Texiguat Centro, Colonia Santa Lucia, Barrio Santa Lucia, barrio El Calvario, Barrio Nuevo, Colonia Tierra Nueva, barrio San Francisco, barrio Las Acacias, El Recodo, Zapotalito, Vado Negro, Cunaire	1130			x			950.000,00	L665.000,00	L95.000,00	L190.000,00
<b>TOTAL DESARROLLO PRODUCTIVO</b>											<b>L2.100.000,00</b>	<b>L1.470.000,00</b>	<b>L210.000,00</b>	<b>L420.000,00</b>

**PLAN DE INVERSION MULTISECTORIAL PLURIANUAL ZONA 3  
INFRAESTRUCTURA SOCIAL**

ITEM	NOMBRE DEL PROYECTO/ SECTOR DE DESARROLLO	SECTOR	EJE	COMUNIDAD	POBLACION	AÑO DE EJECUCIÓN					COSTO TOTAL APROXIMADO	APORTE MUNICIPAL	APORTE COMUNITARIO	APORTE EXTERNO
						20	21	22	23	24				
1	Definir límites territoriales de las comunidades de las comunidades de la zona 3	INFRAESTRUCTURA SOCIAL	Ordenamiento Territorial	Texiguat Centro, Colonia Santa Lucia, Barrio Santa Lucia, barrio El Calvario, Barrio Nuevo, Colonia Tierra Nueva, barrio San Francisco, barrio Las Acacias, El Recodo, Zapotalito, Vado Negro, Cunaire	1.130		x	x			200.000,00	L140.000,00	L20.000,00	L40.000,00
2	Reparación de caminos y callejones	INFRAESTRUCTURA SOCIAL	Ordenamiento Territorial	Texiguat Centro, Colonia Santa Lucia, Barrio Santa Lucia, barrio El Calvario, Barrio Nuevo, Colonia Tierra Nueva, barrio San Francisco, barrio Las Acacias, El Recodo, Zapotalito, Vado Negro, Cunaire	1130		x	x			95.000,00	L66.500,00	L9.500,00	L19.000,00
3	Apertura de carretera hacia la comunidad de Vado Negro	INFRAESTRUCTURA SOCIAL	Ordenamiento Territorial	Vado Negro	1130		x				350.000,00	L245.000,00	L35.000,00	L70.000,00
4	Pavimentación de calle del barrio El Calvario y Barrio Nuevo.	INFRAESTRUCTURA SOCIAL	Ordenamiento Territorial	Barrio El Calvario y Barrio Nuevo	1130				x		400.000,00	L280.000,00	L40.000,00	L80.000,00
5	Reparación y Acondicionamiento de la comandancia de Morazán para convertirla en un museo.	INFRAESTRUCTURA SOCIAL	Infraestructura Social	Texiguat Centro, Colonia Santa Lucia, Barrio Santa Lucia, barrio El Calvario, Barrio Nuevo, Colonia Tierra Nueva, barrio San Francisco, barrio Las Acacias, El Recodo, Zapotalito, Vado Negro, Cunaire	1130	x					450.000,00	L315.000,00	L45.000,00	L90.000,00
6	Construcción de camerinos baños públicos y engramillados de la cancha de futbol municipal de Texiguat	INFRAESTRUCTURA SOCIAL	Infraestructura Social	Texiguat Centro, Colonia Santa Lucia, Barrio Santa Lucia, barrio El Calvario, Barrio Nuevo, Colonia Tierra Nueva, barrio San Francisco, barrio Las Acacias, El Recodo, Zapotalito, Vado Negro, Cunaire	1130			x			290.000,00	L203.000,00	L29.000,00	L58.000,00
7	Mejoramiento de la cancha deportiva en la colonia Tierra Nueva	INFRAESTRUCTURA SOCIAL	Infraestructura Social	Colonia Tierra Nueva	216					x	100.000,00	L70.000,00	L10.000,00	L20.000,00



ITEM	NOMBRE DEL PROYECTO/ SECTOR DE DESARROLLO	SECTOR	EJE	COMUNIDAD	POBLACION	AÑO DE EJECUCIÓN					COSTO TOTAL APROXIMADO	APORTE MUNICIPAL	APORTE COMUNITARIO	APORTE EXTERNO
						20	21	22	23	24				
8	Acondicionamiento de las Pozas del río Texiguat (Kioscos, bancas y mesas)	INFRAESTRUCTURA SOCIAL	Turismo	Texiguat Centro, Colonia Santa Lucia, Barrio Santa Lucia, barrio El Calvario, Barrio Nuevo, Colonia Tierra Nueva, barrio San Francisco, barrio Las Acacias,	1130	x	x				420.000,00	L294.000,00	L42.000,00	L84.000,00
9	Construcción de plaza municipal en Texiguat Centro	INFRAESTRUCTURA SOCIAL	Turismo	Texiguat Centro, Colonia Santa Lucia, Barrio Santa Lucia, barrio El Calvario, Barrio Nuevo, Colonia Tierra Nueva, barrio San Francisco, barrio Las Acacias,	1130	x	x				985.000,00	L689.500,00	L98.500,00	L197.000,00
10	Construcción y Acondicionamiento de un Salón comunal	INFRAESTRUCTURA SOCIAL	Turismo	Texiguat Centro	1130			x			495.000,00	L346.500,00	L49.500,00	L99.000,00
11	Construcción de un Boulevard en el Barrio El Calvario	INFRAESTRUCTURA SOCIAL	Turismo	Barrio El Calvario	1.130				x		1.600.000,00	L1.120.000,00	L160.000,00	L320.000,00
12	Construcción de Hotel municipal	INFRAESTRUCTURA SOCIAL	Turismo	Texiguat Centro	1.130				x		1.000.000,00	L700.000,00	L100.000,00	L200.000,00
13	Construcción de un balneario privado	INFRAESTRUCTURA SOCIAL	Turismo	Texiguat Centro	1.130					x	980.000,00	L686.000,00	L98.000,00	L196.000,00
<b>TOTAL INFRAESTRUCTURA SOCIAL</b>											<b>L7.365.000,00</b>	<b>L5.155.500,00</b>	<b>L736.500,00</b>	<b>L1.473.000,00</b>

PLAN DE INVERSION MULTISECTORIAL PLURIANUAL ZONA 4  
DESARROLLO SOCIAL

ITEM	NOMBRE DEL PROYECTO/ SECTOR DE DESARROLLO	SECTOR	EJE	COMUNIDAD	POBLACION	AÑO DE EJECUCIÓN					COSTO TOTAL APROXIMADO	APORTE MUNICIPAL	APORTE COMUNITARIO	APORTE EXTERNO
						20	21	22	23	24				
1	Implementación de Botiquines Comunitarios.	DESARROLLO SOCIAL	Salud y Nutrición	San Lorenzo, Hachero, Cagualagua, El Tule, El Hatillo, Travessias, El Jobal	2.620		x				L300.000,00	L210.000,00	L30.000,00	L60.000,00
2	Apertura de Comedores Infantiles	DESARROLLO SOCIAL	Salud y Nutrición	San Lorenzo, San Andres.	460			x			L250.000,00	L175.000,00	L25.000,00	L50.000,00



ITEM	NOMBRE DEL PROYECTO/ SECTOR DE DESARROLLO	SECTOR	EJE	COMUNIDAD	POBLACION	AÑO DE EJECUCIÓN					COSTO TOTAL APROXIMADO	APOORTE MUNICIPAL	APOORTE COMUNITARI O	APOORTE EXTERNO
						20	21	22	23	24				
3	Implementar huertos familiares en los hogares.	DESARROLLO SOCIAL	Salud y Nutrición	El Hachero, La Laguna, Santa Rosita, Guitarras, Macuelizo, Chaparral, El Vaciente, Las Mesas, Gualiqueme, El Tule, El comercio, Travesias, Sisiba, El Hatillo, El Encuentro	500			x			L620.000,00	L434.000,00	L62.000,00	L124.000,00
4	Becas estudiantiles para niños y jóvenes de excelencia académica	DESARROLLO SOCIAL	Educación	San lorenzo, Hachero, Cagualagua, El Hatillo, corralito.	150		x	x	x		L300.000,00	L210.000,00	L30.000,00	L60.000,00
5	Bajada de Electricidad y sistema de electrificación para instalaciones del CEPREB	DESARROLLO SOCIAL	Educación	El tule	152		x				L10.000,00	L7.000,00	L1.000,00	L2.000,00
6	Reparación de escuela La Esperanza de la comunidad de El Hachero y escuela Juan Ramón Molina de Santa Rosita	DESARROLLO SOCIAL	Educación	Hachero y Santa Rosita	500	x	x				L140.000,00	L98.000,00	L14.000,00	L28.000,00
7	Dotación de kit escolares para los niños matriculados en las escuelas	DESARROLLO SOCIAL	Grupos Vulnerables	San Lorenzo, Hachero, Cagualagua, El Hatillo, Travesias, Tule y San Andres	100		x				L550.000,00	L385.000,00	L55.000,00	L110.000,00
8	Bono de apoyo a personas de la tercera edad de escasos recursos económicos.	DESARROLLO SOCIAL	Grupos Vulnerables	San Lorenzo, Cagualagua, El Hatillo, y San Andres	250			x	x		L320,00	L224,00	L32,00	L64,00
9	Mejoramiento de predio de la cancha deportiva de la comunidad de El tule	DESARROLLO SOCIAL	Grupos Vulnerables	El Tule	150					x	L50.000,00	L35.000,00	L5.000,00	L10.000,00
10	Estudio de factibilidad de otra reserva de agua para la comunidad.	DESARROLLO SOCIAL	Agua y Saneamiento	El Hachero, La Laguna, Santa Rosita, Guitarrillas, Macuelizo, Chaparral, El Vaciente, Las Mesas, Gualiqueme	370		x				L50.000,00	L35.000,00	L5.000,00	L10.000,00
11	Nueva tubería para una mejor distribución de agua en la comunidad de EL Jobal	DESARROLLO SOCIAL	Agua y Saneamiento	El Jobal	595			x			L400.000,00	L280.000,00	L40.000,00	L80.000,00
12	Buscar nuevas posibles fuentes de agua, para crear nuevas bombas de agua de pozo	DESARROLLO SOCIAL	Agua y Saneamiento	San Andres, Casas Viejas , Agua Blanca, La Vijia, Cerro Bonito, La Lima, Las Cruicitas	289			x			L120.000,00	L84.000,00	L12.000,00	L24.000,00



ITEM	NOMBRE DEL PROYECTO/ SECTOR DE DESARROLLO	SECTOR	EJE	COMUNIDAD	POBLACION	AÑO DE EJECUCIÓN					COSTO TOTAL APROXIMADO	APOORTE MUNICIPAL	APOORTE COMUNITARI O	APOORTE EXTERNO
						20	21	22	23	24				
<b>TOTAL DESARROLLO SOCIAL</b>											<b>L2.790.320,00</b>	<b>L1.953.224,00</b>	<b>L279.032,00</b>	<b>L558.064,00</b>

**PLAN DE INVERSION MULTISECTORIAL PLURIANUAL ZONA 4  
DESARROLLO PRODUCTIVO**

ITEM	NOMBRE DEL PROYECTO/ SECTOR DE DESARROLLO	SECTOR	EJE	COMUNIDAD	POBLACION	AÑO DE EJECUCIÓN					COSTO TOTAL APROXIMADO	APOORTE MUNICIPAL	APOORTE COMUNITARI O	APOORTE EXTERNO
						20	21	22	23	24				
1	Organizar Chapias y rondas anuales en todas las zonas correspondientes a los caseríos de este PDC	DESARROLLO PRODUCTIVO	Recursos Naturales y Ambiente	El Hachero, La Laguna, Santa Rosita, Guitarrias, Macuelizo, Chaparral, El Vaciente, Las Mesas, Gualiqueme, San Lorenzo, Cagualagua, La Rinconada, La Montañita, El Tule, El comercio, El Jobal, El Terrero, El Hatillo, El Encuentro, Travesias, Sisiba. San Andres, Casas Viejas , Agua Blanca, La Vijia, Cerro Bonito, La Lima, Las Cruicitas	2.909	x	x	x	x		300.000,00	L210.000,00	L30.000,00	L60.000,00
2	Proyectos de reforestación	DESARROLLO PRODUCTIVO	Recursos Naturales y Ambiente	El Hachero, La Laguna, Santa Rosita, Guitarrias, Macuelizo, Chaparral, El Vaciente, Las Mesas, Gualiqueme, San Lorenzo, Cagualagua, La Rinconada, La Montañita, El Tule, El comercio, El Jobal, El Terrero, El Hatillo, El Encuentro, Travesias, Sisiba. San Andres, Casas Viejas , Agua Blanca, La Vijia, Cerro Bonito, La Lima, Las Cruicitas	2909	x	x	x			250.000,00	L175.000,00	L25.000,00	L50.000,00
3	Asistencia Técnica a Agricultores sobre conservación de suelos a través de barreras vivas y muertas para evitar quema de bosques	DESARROLLO PRODUCTIVO	Recursos Naturales y Ambiente	El Hatillo	320				x		50.000,00	L35.000,00	L5.000,00	L10.000,00



ITEM	NOMBRE DEL PROYECTO/ SECTOR DE DESARROLLO	SECTOR	EJE	COMUNIDAD	POBLACION	AÑO DE EJECUCIÓN					COSTO TOTAL APROXIMADO	APORTE MUNICIPAL	APORTE COMUNITARIO	APORTE EXTERNO
						20	21	22	23	24				
4	Acceso a préstamos, financiamiento y capacitación en administración.	DESARROLLO PRODUCTIVO	Economía	San Lorenzo, Cagualagua, El tule, San Andres	500		x	x	x		1.200.000,00	L840.000,00	L120.000,00	L240.000,00
5	Dotación de insumos para implementación de nuevos sistemas de riego para cultivos.	DESARROLLO PRODUCTIVO	Economía	El Hatillo	320					x	150.000,00	L105.000,00	L15.000,00	L30.000,00
6	Acceso a prestamos iniciar negocios	DESARROLLO PRODUCTIVO	Economía	El Hatillo	320					x	350.000,00	L245.000,00	L35.000,00	L70.000,00
<b>TOTAL DESARROLLO PRODUCTIVO</b>											<b>L2.300.000,00</b>	<b>L1.610.000,00</b>	<b>L230.000,00</b>	<b>L460.000,00</b>

**PLAN DE INVERSION MULTISECTORIAL PLURIANUAL ZONA 4  
INFRAESTRUCTURA SOCIAL**

ITEM	NOMBRE DEL PROYECTO/ SECTOR DE DESARROLLO	SECTOR	EJE	COMUNIDAD	POBLACION	AÑO DE EJECUCIÓN					COSTO TOTAL APROXIMADO	APORTE MUNICIPAL	APORTE COMUNITARIO	APORTE EXTERNO
						20	21	22	23	24				
1	Construcción de muro perimetral de CESAR de la comunidad de El Jobal	INFRAESTRUCTURA SOCIAL	Infraestructura Social	El Jobal	2.909				x		80.000,00	L56.000,00	L8.000,00	L16.000,00
2	Proyecto de reparación de viviendas en mal estado a personas de escasos recursos económicos.	INFRAESTRUCTURA SOCIAL	Infraestructura Social	San lorenzo, Hachero, Cagualagua, El Hatillo, travesias, Tule y San Andres	500			x	x	x	5.000.000,00	L3.500.000,00	L500.000,00	L1.000.000,00
3	Construcción y adición de viviendas	INFRAESTRUCTURA SOCIAL	Infraestructura Social	Travesias	110				x		500.000,00	L350.000,00	L50.000,00	L100.000,00
4	Construcción de viviendas dignas para habitantes que	INFRAESTRUCTURA SOCIAL	Infraestructura Social	El Hachero, La Laguna, Santa Rosita, Guitarrillas, Macuelizo,	370					x	800.000,00	L560.000,00	L80.000,00	L160.000,00



ITEM	NOMBRE DEL PROYECTO/ SECTOR DE DESARROLLO	SECTOR	EJE	COMUNIDAD	POBLACION	AÑO DE EJECUCIÓN					COSTO TOTAL APROXIMADO	APORTE MUNICIPAL	APORTE COMUNITARIO	APORTE EXTERNO
						20	21	22	23	24				
	viven en casa de bahareque.			Chaparral, El Vaciante, Las Mesas, Gualiqueme										
5	Construcción de Caja Puente en quebrada los arrallanes	INFRAESTRUCTURA SOCIAL	Infraestructura Social	Slos Arrallanes	289				x		850.000,00	L595.000,00	L85.000,00	L170.000,00
6	Construcción de caja puente en la quebrada Asunción.	INFRAESTRUCTURA SOCIAL	Infraestructura Social	El Jobal	595	x					200.000,00	L140.000,00	L20.000,00	L40.000,00
7	Proyecto de electrificación para la comunidad de La Montañita	INFRAESTRUCTURA SOCIAL	Infraestructura Social	La Montañita	366			x			200.000,00	L140.000,00	L20.000,00	L40.000,00
8	Mejoramiento de la carretera terciaria balastro, cunetas y alcantarillado hasta la comunidad de Cagualagua.	INFRAESTRUCTURA SOCIAL	Infraestructura Social	Cagualagua	366			x			350.000,00	L245.000,00	L35.000,00	L70.000,00
9	Reparación de Carreteras Terciaria de aldea de Asunción	INFRAESTRUCTURA SOCIAL	Infraestructura Social	El Tule, El comercio, El Jobal, El Terrero, El Hatillo, El Encuentro, Travesias, Sisiba	1794	x					1.300.000,00	L910.000,00	L130.000,00	L260.000,00
10	Reparación de carretera terciaria hasta la comunidad de Santa Rosita y apertura de carretera hasta comunidad de Chaparral	INFRAESTRUCTURA SOCIAL	Infraestructura Social	Santa Rosita, Guitarrillas, Macuelizo, Chaparral, El Vaciante, Las Mesas, Gualiqueme	400					x	700.000,00	L490.000,00	L70.000,00	L140.000,00
11	Construcción de Caja Puente en quebrada los arrallanes	INFRAESTRUCTURA SOCIAL	Infraestructura Social	San Andres, Casas Viejas , Agua Blanca, La Vija, Cerro Bonito, La Lima, Las Cruicitas	500		x				850.000,00	L595.000,00	L85.000,00	L170.000,00
<b>TOTAL INFRAESTRUCTURA SOCIAL</b>											<b>L10.830.000,00</b>	<b>L7.581.000,00</b>	<b>L1.083.000,00</b>	<b>L2.166.000,00</b>

173. Ubicación de los proyectos según condiciones de OT

174. Plan de Inversión Anual

Z	Nº de proyecto	Codigo	Nombre del Proyecto	Ubicación Exacta del Proyecto		Presupuesto Anual Aprobado	EJECUCION TRIMESTRAL				FUENTE DE FINANCIAMIENTO UTILIZADO	
				Area Urbana	Area Rural		PRIMER TRIMESTRE	SEGUNDO TRIMESTRE	TERCER TRIMESTRE	CUARTO TRIMESTRE	PROPIOS	TRANSFERENCIA
				Barrio / Colonia	Aldea / Caserío							
1	2	3	4	5	6	7	8	9	10	11	12	13
<b>VIDA MEJOR</b>												
<b>1. SECTOR SALUD</b>												
	1,1	461	Construcción de Laboratorio Medico	Texiguat, centro		200.000,00	50.000,00	50.000,00	50.000,00	50.000,00		200.000,00
	1,2	461	Construcción de Comedor Infantil		El Hachero	150.000,00	37.500,00	37.500,00	37.500,00	37.500,00		150.000,00
			<b>Sub Total</b>			<b>350.000,00</b>	<b>87.500,00</b>	<b>87.500,00</b>	<b>87.500,00</b>	<b>87.500,00</b>		<b>350.000,00</b>
<b>2. SECTOR EDUCACION</b>												
	2,1	461	Construcción de aula en escuela		El Tule	250.000,00	62.500,00	62.500,00	62.500,00	62.500,00		250.000,00
	2,2	461	Reparación de escuela		Salatoca	100.000,00	25.000,00	25.000,00	25.000,00	25.000,00		100.000,00
			<b>Sub Total</b>			<b>350.000,00</b>	<b>87.500,00</b>	<b>87.500,00</b>	<b>87.500,00</b>	<b>87.500,00</b>		<b>350.000,00</b>
<b>3. SECTOR VIVIENDA</b>												
	3,1	463	Construcción y mejoramiento de viviendas		San Andres, Santa Lucía, El Jobal, El Hachero,	2.550.000,00	637.500,00	637.500,00	637.500,00	637.500,00		2.550.000,00



N	Nº de proyecto	Codigo	Nombre del Proyecto	Ubicación Exacta del Proyecto		Presupuesto Anual Aprobado	EJECUCION TRIMESTRAL				FUENTE DE FINANCIAMIENTO UTILIZADO	
				Area Urbana	Area Rural		PRIMER TRIMESTRE	SEGUNDO TRIMESTRE	TERCER TRIMESTRE	CUARTO TRIMESTRE	PROPIOS	TRANSFERENCIA
				Barrio / Colonia	Aldea / Caserío							
1	2	3	4	5	6	7	8	9	10	11	12	13
					Asunción, San Sebastián,							
			<b>Sub Total</b>			<b>2.550.000,00</b>	<b>637.500,00</b>	<b>637.500,00</b>	<b>637.500,00</b>	<b>637.500,00</b>		<b>2.550.000,00</b>
<b>4. SECTOR SANEAMIENTO</b>												
	4.1	464	Mejoramiento de sistemas de agua potable		Corralito, Guinopito, Retiro, Portillo del Mango, Travesías	443.184,75	100.000,00	100.000,00	100.000,00	143.184,75		443.184,75
			<b>Sub Total</b>			<b>443.184,75</b>	<b>100.000,00</b>	<b>100.000,00</b>	<b>100.000,00</b>	<b>143.184,75</b>		<b>443.184,75</b>
<b>5. SECTOR ELECTRIFICACION</b>												
	5,1	481	Construccion de sistema de electrificacion		El Recodo	600.000,00	150.000,00	150.000,00	150.000,00	150.000,00		600.000,00
			<b>Sub Total</b>			<b>600.000,00</b>	<b>150.000,00</b>	<b>150.000,00</b>	<b>150.000,00</b>	<b>150.000,00</b>		<b>600.000,00</b>
			<b>TOTAL PROGRAMA VIDA MEJOR</b>			<b>4.293.184,75</b>	<b>1.062.500,00</b>	<b>1.062.500,00</b>	<b>1.062.500,00</b>	<b>1.105.684,75</b>	<b>0,00</b>	<b>4.293.184,75</b>



N	Nº de proyecto	Codigo	Nombre del Proyecto	Ubicación Exacta del Proyecto		Presupuesto Anual Aprobado	EJECUCION TRIMESTRAL				FUENTE DE FINANCIAMIENTO UTILIZADO	
				Area Urbana	Area Rural		PRIMER TRIMESTRE	SEGUNDO TRIMESTRE	TERCER TRIMESTRE	CUARTO TRIMESTRE	PROPIOS	TRANSFERENCIA
				Barrio / Colonia	Aldea / Caserio		8	9	10	11	12	13
1	2	3	4	5	6	7	8	9	10	11	12	13
<b>TODOS POR LA PAZ</b>												
<b>6. SECTOR CULTURA</b>												
	6.1	467	Construccion de Plaza Municipal	Texiguat, centro		1.400.000,00	350.000,00	350.000,00	350.000,00	350.000,00		1.400.000,00
			<b>Sub total</b>			<b>1.400.000,00</b>	<b>350.000,00</b>	<b>350.000,00</b>	<b>350.000,00</b>	<b>350.000,00</b>		<b>1.400.000,00</b>
<b>7. SECTOR ELECTRIFICACION</b>												
	7,1	481	Construccion de sistemas de electrificacion		El Danto, Crucitas	700.000,00	175.000,00	175.000,00	175.000,00	175.000,00		700.000,00
	7,2	481	Construccion de sistemas de electrificacion		El Comercio	584.677,00	150.000,00	150.000,00	150.000,00	134.677,00		584.677,00
			<b>Sub Total</b>			<b>1.284.677,00</b>	<b>325.000,00</b>	<b>325.000,00</b>	<b>325.000,00</b>	<b>309.677,00</b>		<b>1.284.677,00</b>
<b>8. SECTOR PARTICIPACION CIUDADANA</b>												
			<b>Sub total</b>									
<b>9. SECTOR PRESERVACION DEL PATRIMONIO</b>												



N	Nº de proyecto	Codigo	Nombre del Proyecto	Ubicación Exacta del Proyecto		Presupuesto Anual Aprobado	EJECUCION TRIMESTRAL				FUENTE DE FINANCIAMIENTO UTILIZADO	
				Area Urbana	Area Rural		PRIMER TRIMESTRE	SEGUNDO TRIMESTRE	TERCER TRIMESTRE	CUARTO TRIMESTRE	PROPIOS	TRANSFERENCIA
				Barrio / Colonia	Aldea / Caserio		8	9	10	11	12	13
1	2	3	4	5	6	7	8	9	10	11	12	13
			Sub Total									
<b>10. SECTOR SEGURIDAD</b>												
			Sub total									
			<b>TOTAL PROGRAMA TODOS POR LA PAZ</b>			<b>2.684.677,00</b>	<b>675.000,00</b>	<b>675.000,00</b>	<b>675.000,00</b>	<b>659.677,00</b>	<b>0,00</b>	<b>2.684.677,00</b>

N	Nº de proyecto	Codigo	Nombre del Proyecto	Ubicación Exacta del Proyecto		Presupuesto Anual Aprobado	EJECUCION TRIMESTRAL				FUENTE DE FINANCIAMIENTO UTILIZADO	
				Area Urbana	Area Rural		PRIMER TRIMESTRE	SEGUNDO TRIMESTRE	TERCER TRIMESTRE	CUARTO TRIMESTRE	PROPIOS	TRANSFERENCIA
				Barrio / Colonia	Aldea / Caserio		8	9	10	11	12	13
1	2	3	4	5	6	7	8	9	10	11	12	13
<b>PRO-HONDURAS</b>												
<b>9. SECTOR TURISMO</b>												
9												



N	Nº de proyecto	Codigo	Nombre del Proyecto	Ubicación Exacta del Proyecto		Presupuesto Anual Aprobado	EJECUCION TRIMESTRAL				FUENTE DE FINANCIAMIENTO UTILIZADO	
				Area Urbana	Area Rural		PRIMER TRIMESTRE	SEGUNDO TRIMESTRE	TERCER TRIMESTRE	CUARTO TRIMESTRE	PROPIOS	TRANSFERENCIA
				Barrio / Colonia	Aldea / Caserío		8	9	10	11	12	13
1	2	3	4	5	6	7	8	9	10	11	12	13
			Sub Total			0,00	0,00				0,00	0,00
<b>11. SECTOR ACTIV PRODUC Y APOYO A LA MEDIANA Y PEQUEÑA EMPRESA</b>												
	11,1	475	Apertura de Carretera		La Manzana	1.200.000,00	300.000,00	300.000,00	300.000,00	300.000,00		1.200.000,00
			Sub Total			1.200.000,00	300.000,00	300.000,00	300.000,00	300.000,00		1.200.000,00
<b>12. SECTOR TURISMO</b>												
			Sub Total									
			<b>TOTAL PRGRAMA PRO-HONDURAS</b>			<b>1.200.000,00</b>	<b>300.000,00</b>	<b>300.000,00</b>	<b>300.000,00</b>	<b>300.000,00</b>	<b>0,00</b>	<b>1.200.000,00</b>
<b>INFRAESTRUCTURA MUNICIPAL</b>												
<b>13. SECTOR RED VIAL ( INFRAESTRUCTURA MUNICIPAL )</b>												
	13,1	475	Construccion de caja puente		Rio Chiquito	1.700.000,00	425.000,00	425.000,00	425.000,00	125.000,00	300.000,00	1.700.000,00
	13,2	475	Construccion de Pavimento	Texiguat, Centro		882.270,45	200.000,00	200.000,00	200.000,00	57.273,90	224.996,55	882.270,45
	13,3	475	Construccion de caja puente		Calpules	300.000,00	75.000,00	75.000,00	75.000,00	75.000,00		300.000,00
			Sub Total			2.882.270,45	700.000,00	700.000,00	700.000,00	257.273,90	524.996,55	2.882.270,45



N	Nº de proyecto	Codigo	Nombre del Proyecto	Ubicación Exacta del Proyecto		Presupuesto Anual Aprobado	EJECUCION TRIMESTRAL				FUENTE DE FINANCIAMIENTO UTILIZADO	
				Area Urbana	Area Rural		PRIMER TRIMESTRE	SEGUNDO TRIMESTRE	TERCER TRIMESTRE	CUARTO TRIMESTRE	PROPIOS	TRANSFERENCIA
				Barrio / Colonia	Aldea / Caserío		8	9	10	11	12	13
1	2	3	4	5	6	7	8	9	10	11	12	13
<b>14.SECTOR DE EDIFICACION DE BIENES MUNICIPALES</b>												
		Sub Total				0,00			0,00	0,00		0,00
			<b>TOTAL PROGRAMA INFRAESTRUCTURA</b>			<b>2.882.270,45</b>	<b>700.000,00</b>	<b>700.000,00</b>	<b>700.000,00</b>	<b>257.273,90</b>	<b>524.996,55</b>	<b>2.882.270,45</b>
			<b>TOTAL PLAN DE INVERSION 2019</b>			<b>11.060.132,20</b>	<b>2.737.500,00</b>	<b>2.737.500,00</b>	<b>2.737.500,00</b>	<b>2.322.635,65</b>	<b>524.996,55</b>	<b>11.060.132,20</b>

<b>RESUMEN GENERAL PRESUPUESTO DE EGRESOS AÑO 2019</b>	
<b>PROGRAMA VIDA MEJOR</b>	
SECTOR SALUD ( PLAN DE INVERSION )	350.000,00
SUBSIDIOS A LA ADMINISTRACION CENTRAL	625.000,00
SECTOR EDUCACION ( PLAN DE INVERSION )	350.000,00
SUBSIDIOS A LA ADMINISTRACION CENTRAL	725.000,00
SECTOR SANEAMIENTO ( PLAN DE INVERSION )	443.184,75
SECTOR ELECTRIFICACION ( PLAN DE INVERSION )	600.000,00
SECTOR VIVIENDA ( PLAN DE INVERSION )	2.550.000,00
ATENCION A LA MUJER 5% DE LA TRANSFERENCIA	906.169,25





<b>RESUMEN GENERAL PRESUPUESTO DE EGRESOS AÑO 2019</b>	
ATENCION A LA NIÑEZ Y JUVENTUD	700.000,00
<b>TOTAL POR SECTOR PROGRAMA VIDA MEJOR</b>	<b>7.249.354,00</b>
<b>PROGRAMA TODOS POR LA PAZ</b>	
SECTOR ELECTRIFICACION ( PLAN DE INVERSION )	1.284.677,00
CELEBRACION DE FERIAS PATRONALES	300.000,00
SUBSIDIOS A INSTITUCIONES DE SEGURIDAD ( APOYO A LA POLICIA NACIONAL )	40.000,00
CONSTRUCCION DE PLAZA MUNICIPAL ( PLAN DE INVERSION )	1.400.000,00
ADQUISICION DE AUTO VEHICULO	600.000,00
<b>TOTAL POR SECTOR PROGRAMA TODOS POR LA PAZ</b>	<b>3.624.677,00</b>
<b>PROGRAMA PRO-HONDURAS</b>	
SUBSIDIO A INSTITUCIONES SIN FINES DE LUCRO ( BONO AGRICOLA )	200.000,00
CONSTRUCCION Y MEJORAMIENTO DE CARRETERAS Y PUENTES, APERTURA DE CARRETERA LA MANZANA ( PLAN DE INVERSION )	1.200.000,00
SUBSIDIO A INSTITUCIONES SIN FINES DE LUCRO ( COMPRA DE ESPECIES MENORES )	312.338,50
SUBSIDIO A INSTITUCIONES SIN FINES DE LUCRO ( APOYO A CAJAS RURALES )	100.000,00
<b>TOTAL POR SECTOR PROGRAMA PRO HONDURAS</b>	<b>1.812.338,50</b>
<b>PROGRAMA INFRAESTRUCTURA MUNICIPAL</b>	
SECTOR RED VIAL ( PLAN DE INVERSION )	2.882.270,45
CUOTA MANCOMUNIDAD AMSURP	180.000,00
<b>TOTAL POR SECTOR INFRAESTRUCTURA MUNICIPAL</b>	<b>3.062.270,45</b>
<b>TRIBUNAL SUPERIOR DE CUENTAS</b>	<b>181.233,85</b>
<b>GASTOS ADMINISTRATIVOS ( VER DETALLE ADJUNTO )</b>	<b>3.559.226,20</b>
<b>TOTAL DE GASTOS GENERALES PRESUPUESTO DE EGRESOS AÑO 2019</b>	<b>19.489.100,00</b>



## Organización para la Gestión del Plan

### Organización Social Comunitaria

Nuestro municipio cuenta con organizaciones de base comunitaria quienes son los responsables de representar a la población; estos han sido elegidos de forma democrática, con credibilidad y posicionamiento en cada uno de los territorios locales, dentro de la planificación municipal serán los responsables con la capacidad que poseen de formular, evaluar e impulsar en acompañamiento con el gobierno municipal las ideas de proyectos programadas.

Como garantes de la gestión local el objetivo será la ejecución de los planes de desarrollo comunitario.

#### **175. Forma de Organización de las comunidades para la gestión del Plan e impulsión de los proyectos**

Siguiendo la metodología de planificación territorial abordando cada etapa se realizaron asambleas comunitarias donde se organizó un equipo comunitario facilitador quienes han sido los responsables de recopilar la demanda de necesidades priorizadas de cada comunidad, por consecuencia a través de las asambleas zonales se eligieron dos representantes de cada sector quienes serán los garantes de la gestión de los proyectos priorizados y como ultima organización se formó una instancia ciudadana de gestión y seguimiento a los proyectos del PDM.

#### **176. Organizaciones o comités específicos por cada eje temático responsables de la Gestión de los proyectos identificados y priorizados.**

Con el propósito de garantizar una verdadera planificación de nuestro municipio se han conformado a través de la formulación de los planes de desarrollo comunitario las siguientes organizaciones de base comunitaria:

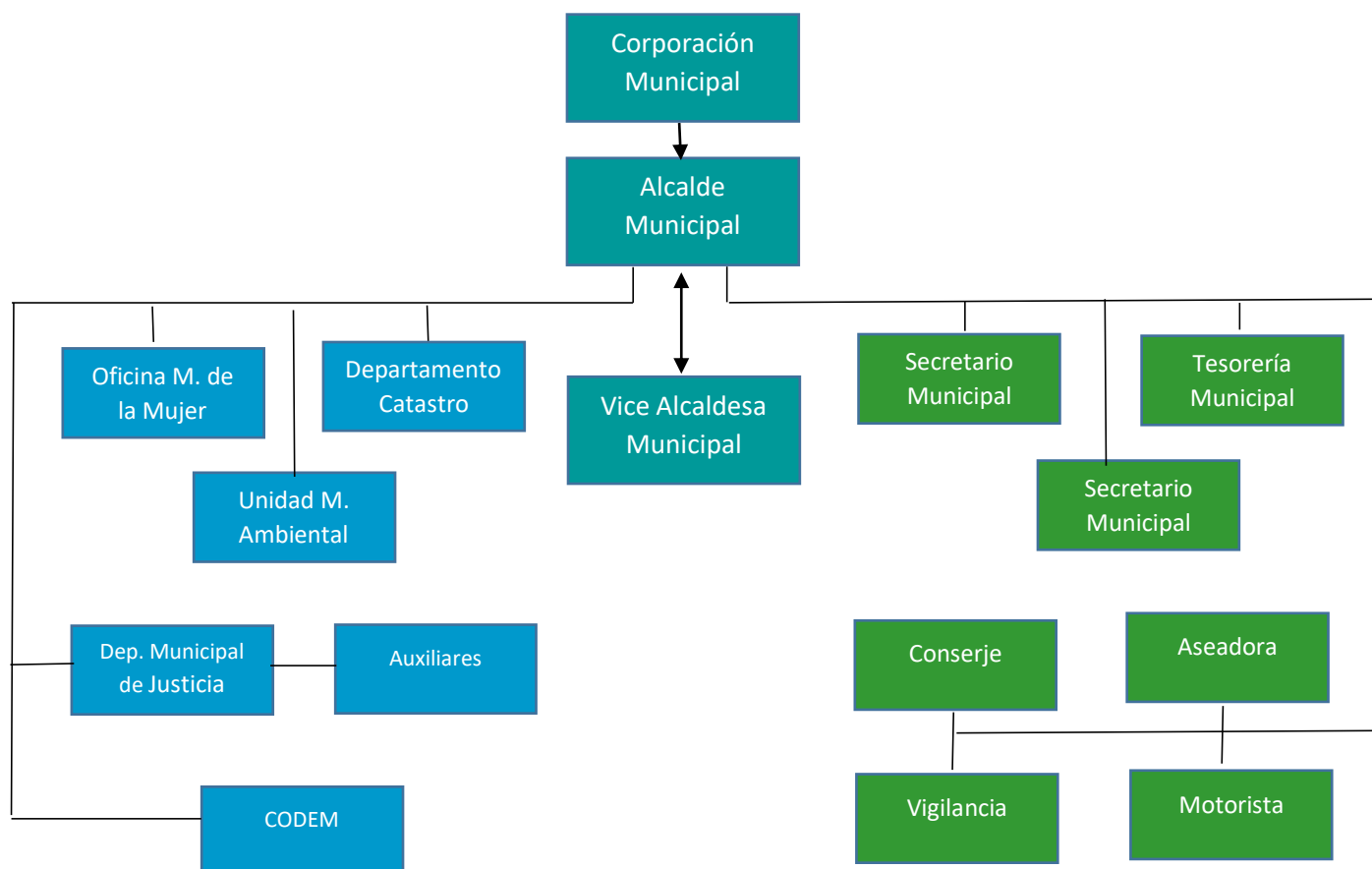
- o Equipo comunitario facilitador
- o Los representantes zonales territoriales
- o Instancia ciudadana de Gestión y seguimiento

Con estas organizaciones se dará seguimiento a cada una de las etapas del PDM y a la gestión de los Planes Territoriales Zonales (PTZ).



## Organización Municipal

La municipalidad de Texiguat, se rige a través de la carrera de administración municipal, herramienta que busca la eficiencia y eficacia de la gestión pública municipal, promoviendo así, la igualdad de condiciones y oportunidad a nuestros profesionales que aspiran a los diferentes cargos de la estructura organizativa.



### 177. Comités de trabajo de la Corporación Municipal o unidades técnicas

Nuestra municipalidad cuenta con un personal capacitado asignado a la unidad técnica municipal que se encarga de operar los proyectos priorizados por la comunidad y gobierno municipal, esta unidad trabaja en coordinación con todas las dependencias municipales (catastro, UMA, Justicia municipal, control tributario,) instancias que representan al gobierno municipal en cada uno de las acciones, ideas e iniciativas encomendadas en pro del desarrollo de la población de nuestro municipio.



## 178. Principales Responsabilidades de las comisiones que se formen y del equipo que apoyara la gestión del plan

Será responsabilidad de las organizaciones de base comunitaria y del equipo técnico municipal la gestión, seguimiento, control, evaluación, ejecución e impulsar todas y cada una de las iniciativas, ideas, acciones y políticas que nazcan en función del plan de desarrollo municipal (PDM).

### Papel Institucional

Buscamos consolidarnos como una estructura municipal fortalecimiento la colaboración interinstitucional para garantizar de manera oportuna la canalización de esfuerzos y responder a las necesidades de la población volviéndonos así, un gobierno eficiente, equitativo y honesto.

Nuestro objetivo que el presente plan se convierta en una herramienta de gestión local donde la ejecución de cada uno de los proyectos que las instituciones promueven, nazca del plan de desarrollo municipal.

## 179. Instituciones disponibles para apoyar al equipo técnico y las comisiones en la ejecución

En nuestro municipio existen varias instituciones públicas y privadas que han contribuido al desarrollo de nuestras comunidades. Dichas instituciones han brindado su apoyo técnico y financiero a la realización de proyectos en todo el municipio. Entre las más importantes podemos mencionar las siguientes

Nº	Institución	Publica	Privada
1.	Municipalidad de Texiguat	X	
2.	Iglesia Católica		x
3.	Iglesia Evangélica		x
4.	Secretaria de Educación (centros educativos)	X	
5.	Secretaria de Salud (centros de salud)	X	
6.	P.R.O.H.E.C.O	X	
7.	CARITAS		O.N.G
8.	FORTA		O.N.G
9.	COPECO	X	
10.	I.C.F	X	
11.	S.A.G.	X	
12.	P.M.A		O.N.G



Nº	Institución	Publica	Privada
13.	EMPRENDE SUR		O.N.G
14.	APROSA SUR		O.N.G
15.	INSEP		O.N.G
16.	Mancomunidad de AMSURP	X	
17.	R.N.P. (Registro Nacional de las Persona)	X	
18.	SEDIS	X	
19.	ACOES		O.N.G.

### 180. Tipo de Apoyo que brindan o pueden brindar las Instituciones.

Los servicios públicos que atiende la Municipalidad servicio de agua domiciliar por acueducto, tren de aseo, aseo de calle.

Las inversiones de capital se realizan exclusivamente de las transferencias recibidas, de no ser así con los ingresos corrientes no están en capacidad de financiar ninguna inversión, de lo cual se evidencia la necesidad de mejorar la gestión institucional municipal y por ende la captación de recursos para inversión (la eficiencia fiscal).

Su objeto y fin primordial es construir un municipio modelo de desarrollo con la participación activa de los habitantes y el apoyo del gobierno local e instituciones públicas y privadas. Comprometiéndonos al uso adecuado de los recursos naturales, recursos financieros y humanos del municipio para una eficiente gestión municipal involucrando las organizaciones comunitarias, fomentando a través de las mismas, valores culturales, cívicos, sociales y espirituales.

Y su plan de gobierno es trabajar por la población creando proyectos de acuerdo a la necesidad que presenten dichos sectores ya sean de índoles social, educacionales, de salud, viales o de infraestructura. Donde hombres, mujeres, niños, niñas y jóvenes, sin distinción de ningún tipo, gozaran de mejores condiciones de salud, más y mejor educación, infraestructura vial, social y recreativa, vivienda digna con servicios básicos adecuados y un Gobierno Municipal eficiente y transparente que lidera y gestiona el proceso de desarrollo productivo sostenible, haciendo uso y manejo adecuado de los recursos naturales con enfoque de ordenamiento territorial, creando las condiciones para incentivar el liderazgo humano del municipio con especial énfasis en la población joven.



Programas y proyectos objetivos y tipo de servicio que brinda.

No.	Institución	Programa o proyecto	Población objetivo.	Tipo de servicio que brinda
1	CONVIVIENDA CEPUDO MUNICIPALIDAD	Construcción de viviendas en diferentes comunidades del municipio.	Personas de bajos recursos económicos	Construcción de viviendas.
2	Secretaria de Desarrollo e Inclusión Social	Vida Mejor	Personas de bajos recursos económicos	Social
3	JICA	Proyecto FOCAL II	Todo el municipio	Asistencia Técnica
4	COSUDE	Gobernanza Hídrica	Todo el Municipio	Organización de Comité de Hidro Cuencas del municipio.
	SEDIS	PRAF (Bono Vida Mejor)	Área Rural a personas de bajos recurso con hijos en edad escolar y con asistencia médica en CESAMO y CESAR	Ayuda económica
5	SEDIS	PRAF (Bolsa Solidaria)	Todo el Municipio	Ayuda con productos de la canasta básica
	SEDIS	PRAF (Atención al Adulto Mayor)	Casco Urbano	Programa de asistencia a las personas de la tercera edad
	SEDIS	PRAF (Bono Discapacitado)	Todo el Municipio	Ayuda económica a las personas con capacidades especiales
	SEDIS	Vida Mejor	Todo el Municipio	Construcción y mejoramiento de vivienda (pisos, techos, pilas, eco fogón, filtro, letrina )

### Gestión de Recurso

La institucionalidad juega un papel primordial para la ejecución del presente plan ya que únicamente con las transferencias del gobierno central y con la recaudación fiscal como municipio no cubriríamos la demanda de la población, por tal razón contamos con la proyección de los cooperantes.



**181. Como se pretende realizar la gestión de recursos para la ejecución del plan a nivel local, nacional e internacional**

Ordenar la oferta de la demanda del municipio ha partido a través de la planificación territorial, contamos con la coyuntura política de gobierno con una estructura de base comunitaria con capacidad de respuesta y con un alto liderazgo social, somos miembros de la mancomunidad AMSURP instancia de gestión de territorio.

**182. Guía de potencialidades cooperantes**

**183. Propuestas de perfiles remitidos, convenios concertados y otros**

1. SGJD: Construcción de Plaza Cívica Municipal en Casco Urbano
2. SGJD: pavimentación de 300 metros en el casco urbano
3. AMHON: tecnificación del catastro municipal
4. SEFIN: Implementación del Sistema de Administración Financiera (SAMI)
5. Gobernanza Hídrica: ejecución de un proyecto en mejoramiento de sistema de agua potable en casco Urbano Texiguat.
6. Gobernanza Hídrica: Construcción de obras de captación de agua en el caserío de Mayaran.

**184. Administración de Recursos Quienes lo hacen**

Los recursos financieros actualmente son administrados directamente por la Unidad de tesorería municipal conforme a las normas presupuestarias y de procedimientos administrativos, que anualmente son aprobadas por la corporación municipal, conforme a la ley de contratación del estado y las disposiciones del tribunal superior de cuentas, y otras disposiciones normativas.

Algunos proyectos gestionados son canalizados al municipio a través de la unidad administrativa de la mancomunidad AMSUR y otras organizaciones interesadas en el recurso agua del municipio como ser Gobernanza Hídrica de la región 13 del golfo de Fonseca.



**185. Realizaran comités de finanzas, apertura de cuenta de cheques.**

A raíz de la implementación del Sistema de Administración Municipal Integral (SAMI) el municipio de Texiguat, administrara sus finanzas bajo la modalidad de una cuenta única.

### Plan de Comunicación

**186. Estrategias para dar a conocer a nivel local y nacional los avances y gestión del plan.**

Con el propósito de garantizar la transparencia estableceremos las siguientes actividades:

- o cabildos abiertos
- o asambleas comunitarias
- o Asambleas zonales
- o La divulgación del presente plan a través de los medios locales y otra seria por medio de asambleas comunitarias.

Todo con el objetivo de brindarle a la población de nuestro municipio los alcances y avances de la ejecución del presente plan de desarrollo municipal PDM.

### Viabilidad

#### Social

Para el beneficio de mejorar la calidad de vida de la población buscaremos que a través de la planificación territorial se maximice el impacto socioeconómico cerrando así la brecha de desigualdades.

A partir del levantamiento de línea base, preparación de planes de desarrollo comunitario, y planes de desarrollo zonales hemos preparado la construcción del proceso PDM donde los actores principales ha sido el involucramiento participativo de las organizaciones de base comunitaria siendo ellos los facilitadores logrando así fortalecer las capacidades a nivel local en la metodología FOCAL.

**187. Aceptación en la sociedad del plan y sus ideas.**

Las organizaciones de base comunitaria que representan a la población de nuestro municipio han sido los responsables de identificar las ideas y acciones de los proyectos plasmados en el presente plan, han logrado la consolidación del plan de desarrollo municipal PDM, han sido capaces de preparar los planes zonales territoriales, el plan plurianual y el los planes anuales, con mucha responsabilidad podemos decir que el presente plan tiene una alta viabilidad social ya que ha sido estructurada de forma participativa.





## Financiero

En la actualidad la ejecución del presente plan será necesario la decisión política y de coyuntura, también creemos que requerirá de la voluntad de liderazgo del municipio y de las instituciones, programas y/o proyectos de labor social.

### 188. Posibilidad de recaudar los recursos locales y que tan atractiva es la idea para la cooperación.

Los proyectos priorizados han sido programados para ser ejecutables con recursos locales o contrapartes comunitarias, esto debido al gran compromiso de sus líderes en querer impulsar sus comunidades para mejorar las condiciones socioeconómicas de su población.

Buscaremos que por las condiciones socioeconómicas del municipio se acerque más la cooperación para la ejecución de aquellos proyectos priorizados de mayor relevancia y de mayor fuente de financiamiento.

## Técnico

la mayor carga de proyectos priorizados en el PDM es de tipo social y de infraestructura y en un número inferior los de desarrollo productivo, como gobierno municipal llevaremos el liderazgo y dinamismo político para la asistencia técnica en la ejecución de los proyectos priorizados en el PDM. Coordinando así con la institucionalidad presente en el territorio, es nuestra responsabilidad como gobierno local convertirnos en los rectores en cualquiera de los escenarios de desarrollo del municipio.

La promoción en liderar este proceso de planificación y gestión municipal no significa que el gobierno municipal se convierta en el propietario del PDM será responsabilidad de cada uno de los actores involucrados en el proceso de desarrollo socioeconómico en la población del municipio de Liure llámese así, gobierno municipal, gobierno comunitario e institucionalidad, programas o proyectos.



## 189. Que tanta tecnología disponible localmente existe para elaboración del Plan

La tecnología con la que cuenta la municipalidad de Texiguat es la necesaria para dar por finalizada esta herramienta, el personal asignado a la Unidad Técnica Municipal fue capacitado para poder adquirir los conocimientos precisos para que el presente Plan de Desarrollo Municipal cuente con la priorización de las necesidades del municipio en general, además se cuenta con el indispensable servicio de internet para garantizar el uso adecuado la página web de Línea base de donde se utilizó la información para la formulación de dicho plan y así para poder terminar en tiempo y forma.

## 190. Límites y Riesgos

En el proceso de la elaboración del Plan nos dimos cuenta de los siguientes límites

- o La municipalidad de Texiguat no dispone del suficiente recurso humano a nivel técnico que apoye la gestión de los proyectos.
- o A pesar del esfuerzo y ejercicio realizado en proceso de planificación comunitaria, la mayoría de la población no está consiente ni posee una cultura de solidaridad y voluntariado en la ejecución de proyectos comunitarios.
- o Los ingresos corrientes municipales son limitados, lo que afecta el uso de recursos para inversión.
- o No existe una cultura empresarial y hay muy poco recurso humano con formación técnica tanto en el campo contable administrativo, como en la agroindustrial.

En el proceso de la elaboración del Plan nos dimos cuenta de los siguientes riesgos

- o El sectarismo político afecte en la gestión y ejecución de los proyectos. A pesar del esfuerzo participativo de planificación comunitaria, la mayoría de la población no haya entendido que el plan es una herramienta fundamental para el desarrollo local y las comunidades del municipio.
- o Dificultad de cohesión entre las organizaciones existentes en las comunidades, que afecte la consolidación de una instancia comunitaria que lidere la gestión del PDC y PDM.
- o Que los gobiernos municipales no asuman con responsabilidad la necesidad de promover el desarrollo municipal sobre la base del PDM.
- o Que las instituciones existentes en el municipio no logren concertar apoyo y acciones conjuntas con la municipalidad y las comunidades



## 191. Costo y Financiamiento

A continuación, presentaremos los costos calculados en dos niveles:

- o A nivel de PDCs.
- o A nivel de los Planes Zonales
- o Y a nivel del Plan Plurianual
- o Otros Planes.

Los planes zonales nos darán a conocer cuál es el costo a precios actuales de acuerdo a criterio técnico de la municipalidad.

El plan plurianual representa el conjunto de proyectos priorizados a este nivel sobre la base de los planes zonales a continuación presentamos los resultados de estos:

### Costo y financiamiento del Plan de Inversión Plurianual.

El financiamiento del Plan de Inversión Plurianual se determinó según la capacidad financiera del municipio analizando su plan de inversión 2019 y programando de esta manera para cinco años. Los proyectos zonales serán financiados un 10% con fondos locales (comunidad) que es la generalidad en la experiencia que tienen los municipios, 70% fondos municipales (corrientes y de capital) y un 20% fondos externos.

Los proyectos estratégicos por su gran dimensión financiera se han programado con los mismos porcentajes y de esta misma manera los proyectos de planes especiales.

ITE M	EJES TEMATICOS Y PLANES ESPECIALES	No. DE PROYECTOS	PRODUCTIVO	SOCIAL	INFRAESTRUCTURA	GRAN TOTAL
1	Salud y Nutrición	14	L4.765.000,00			L4.765.000,00
2	Educación	16	L6.200.980,00			L6.200.980,00
3	Recursos Naturales y Ambiente	11		L3.800.000,00		L3.800.000,00
4	Grupos Vulnerables	14	L3.195.320,00			L3.195.320,00
5	Vivienda	10			L11.990.000,00	L11.990.000,00
6	Agua y Saneamiento	11	L3.765.850,00			L3.765.850,00
7	Economía	14		L7.080.000,00		L7.080.000,00
8	Infraestructura a Social	20			L15.215.000,00	L15.215.000,00



ITE M	EJES TEMATICOS Y PLANES ESPECIALES	No. DE PROYECTOS	PRODUCTIVO	SOCIAL	INFRAESTRUCTURA	GRAN TOTAL
9	Turismo	6			L5.480.000,00	L5.480.000,00
<b>GRAN TOTAL</b>		<b>116</b>	L17.927.150,00	L10.880.000,00	L32.685.000,00	L61.492.150,00

## Seguimiento

Tener lista el documento de PDM no es el final del proceso de planificación del territorio este se convertirá en una herramienta de gestión que dará paso a medir las acciones de los gobiernos, este plan se convierte en una herramienta técnico jurídica que orientará e impulsará la participación de cada uno de los actores involucrados socialmente.

Consistirá en evaluar lo programado Vs lo ejecutado del plan de desarrollo municipal PDM esto se hará con las instancias de participación que fueron formadas durante las etapas del proceso para llegar al PDM. Nos permitirá evaluar los avances de ejecución de las acciones, iniciativas, políticas e ideas de proyectos en el marco del PDM.

### 192. Tiempo e instrumentos a desarrollar para la ejecución del Plan

Para darle funcionalidad a las organizaciones creadas bajo este proceso serán las responsables y encargadas de recoger periódicamente los avances de este plan. Se elaborarán estadísticas del costo y beneficio de los objetivos planteados, también se deberá hacer un análisis tanto comunitario como técnico de los hallazgos encontrados y estos a su vez presentárseles al gobierno municipal quien será responsable de presentar la ejecución financiera de cada proyecto por fuente de financiamiento.

## Evaluación

Medir el impacto directo e indirecto será un análisis generado como resultado de la ejecución del presente plan de desarrollo municipal (PDM), la aplicación de la metodología e instrumentos y la adopción de la misma nos permitirá la elaboración de un documento final de evaluación del plan.

La municipalidad será la responsable de preparar los indicadores de impacto por cada proyecto programado y ejecutado.

### 193. Tiempo en que se realizaran los ejercicios de evaluación

La evaluación del presente plan será realizada trimestral y anualmente en coherencia con el plan de inversión municipal.



#### **194. Instrumentos a utilizar y quienes serán participantes**

Cumpliendo con la normativa de la SGJD, Tribunal Superior de Cuentas trimestralmente se elaborará la rendición de cuentas, formato de coherencia del banco de proyectos, plan de inversión municipal, y los responsables directos de estas acciones son el equipo técnico de la municipalidad en coordinación con las instancias creadas de sociedad civil.

#### **195. Instancias que se informaran y mecanismos a utilizar**

En primer lugar, la población y en segunda instancia las organizaciones de base comunitaria, e instituciones presentes en el territorio y dicha información llegara a través de asambleas comunitarias, cabildos abiertos asambleas sectoriales y boletines informativos en la municipalidad.

### **Anexos**

#### **196. Indicadores de Línea Base del Municipio**



REPORTE - ANEXOS LINEA BASE DEMOGRAFICA Y SOCIOECONOMICA DEL MUNICIPIO

Fecha Inicio: 1969-12-31

Fecha Final: 1969-12-31 Departamento: 07 - EL PARAISO

Municipio: 0716 - TEXIGUAT

Comunidad:

Temáticas	Indicadores de Línea Base	Cantidad	Porcentaje
Datos Generales sobre Población	Viviendas Encuestadas	1679	
	Población Total	8110	
	Población Masculina	4202	51.81
	Población Femenina	3908	48.19
	Promedio de personas por vivienda		4.83
	Menores de 1 año	122	1.51
	De 1 a 4 años	758	9.35
	De 5 a 6 años	400	4.94
	De 7 a 12 años	1229	15.16
	De 13 a 15 años	540	6.66
	De 16 a 18 años	549	6.77
	De 19 a 23 años	650	8.02
	De 24 a 30 años	746	9.2
	De 31 a 40 años	920	11.35
	De 41 a 50 años	763	9.41
	De 51 a 64 años	766	9.45
	De 65 años y mas	662	8.17
Fuerza de Trabajo	Población de edad de trabajar(PET)	6226	
	Población económicamente activa(PEA)	2819	45.28
	Población económicamente activa(PEA) ocupada	2117	75.1
	Población económicamente activa(PEA) desocupada	702	24.9
	Tasa de empleo		
	Población económicamente inactiva(PEI)	3407	54.72
	Población en que su ocupación es como empleado	16	0.97
	Población en que su ocupación es como empleado sector comercial	1	6.25
	Población en que su ocupación es como empleado sector industrial	1	6.25
	Población en que su ocupación es como empleado sector servicio	14	87.5
	Población en que su ocupación es trabaja por cuenta propia	1632	99.03
Población en que su ocupación es que trabaja sector primario	1627	99.69	
Población en que su ocupación es que trabaja sector secundario	2	0.12	



	Población en que su ocupación es que trabaja sector terciario	3	0.18
	# de empleos generados en cualquier sector productivo	152	2.44
	# Promedio de hogares con ingreso diario per capita menor de un \$1	237	14.12
	# Promedio de hogares con ingreso diario per capita entre \$1 y \$2	0	0
	# Promedio de hogares con ingreso diario per capita mayor que \$2	1431	85.23
	# de hogares que su ingreso les ajusta para alimentarse los 3 tiempos	1170	69.68
	# de hogares que su ingreso les ajusta para alimentarse los 2 tiempos	450	26.8
	# de hogares que su ingreso les ajusta para alimentarse 1 tiempo	59	3.51
Ingresos por remesas	# de hogares que reciben remesas	305	18.17
	# de hogares que reciben remesas menos de Lps. 1000	178	58.36
	# de hogares que reciben remesas entre Lps. 1001 y 2000	78	25.57
	# de hogares que reciben remesas de Lps. 2001 en adelante	41	13.44
Ingresos Mensuales Familiares	# de hogares que reciben ingresos menores Lps. 1000	875	52.11
	# de hogares que reciben ingresos entre Lps. 1001 y 2000	395	23.53
	# de hogares que reciben ingresos entre Lps. 2001 y 4000	210	12.51
	# de hogares que reciben ingresos entre Lps. 4001 y 8000	114	6.79
	# de hogares que reciben ingresos entre Lps. 8001 y 12000	33	1.97
	# de hogares que reciben ingresos entre Lps. 12001 y 20000	25	1.49
	# de hogares que reciben ingresos entre Lps. 20001 y 30000	8	0.48
	# de hogares que reciben ingresos entre Lps. 30001 y 50000	4	0.24
	# de hogares que reciben ingresos mayores que Lps. 50000	4	0.24
Educación			
Datos sobre población estudiantil	# de niños(a) en edad de estudiar	3371	41.57
	# de niños(a) en edad de estudiar que actualmente estudian	2180	64.67
	# de niños(a) en edad de estudiar que actualmente no estudian	1191	35.33
	# de niños en edad de estudiar	1760	52.21
	# de niñas en edad de estudiar	1611	47.79
	# de niños que estudian sin edad de estudiar	272	3.35
	# de niñas que estudian sin edad de estudiar	238	2.93



REPORTE - ANEXOS LINEA BASE DEMOGRAFICA Y SOCIOECONOMICA DEL MUNICIPIO

Fecha Inicio: 1969-12-31 Fecha Final: 1969-12-31

Departamento: 07 - EL PARAISO

Municipio: 0716 - TEXIGUAT

Comunidad:

Temáticas	Indicadores de Línea Base	Cantidad	Porcentaje
	# de niños(a) que estudian sin edad de estudiar	510	6.29
	# de niños(a) en edad pre-escolar	310	9.2
	# de niños(a) en edad pre-escolar que estudian	240	77.42
	# de niños(a) en edad primaria	2219	65.83
	# de niños(a) en edad primaria que estudian	1421	64.04
	# de niños(a) en edad de plan básico	631	18.72
	# de niños(a) en edad de plan básico que estudian	391	61.97
Estudios diversificados	# de niños(a) en edad de diversificado	198	5.87
	# de niños(a) en edad de diversificado que estudian	118	59.6
Estudios universitarios	# de jóvenes en edad de estudiar en universidad	13	0.39
	# de jóvenes en edad de estudiar en universidad que estudian	10	76.92
Escolaridad promedio(PN)	Tasa de escolaridad promedio( <b>investigar en centro educativo</b> )		
	Población fuerza de trabajo emergente	1091	17.52
	Población fuerza de trabajo emergente que estudia en secundaria	409	6.57
Género			
	# de niños(a) que estudian en preescolar	240	11.01
	# de niños que estudian en preescolar	127	52.92
	# de niñas que estudian en preescolar	113	47.08
	# de niños(a) que estudian en primaria	1421	65.18
	# de niños que estudian en primaria	745	52.43
	# de niñas que estudian en primaria	676	47.57
	# de niños(a) que estudian en secundaria (plan básico)	391	17.94
	# de niños que estudian en secundaria (plan básico)	181	46.29
	# de niñas que estudian en secundaria (plan básico)	210	53.71
	# de niños(a) que estudian en diversificado	118	5.41
	# de niños que estudian en diversificado	68	57.63
	# de niñas que estudian en diversificado	50	42.37
	# de jóvenes que estudian en universidad	10	0.46
	# de hombres que estudian universidad	4	40





	# de mujeres que estudian universidad	6	60
Fuerza de trabajo	# de hombres en edad de trabajar	3219	51.7
	# de mujeres en edad de trabajar	3007	48.3
	# de hombres que trabajan remuneradamente (ocupación)	1995	32.04
	# de mujeres que trabajan remuneradamente (ocupación)	282	4.53
	# de hombres fuerza de trabajo emergente que estudian secundaria	193	3.1
	# de mujeres fuerza de trabajo emergente que estudian secundaria	216	3.47
Jejes(a) de hogar	# Madres solteras	370	9.47
	# Padres solteros	104	2.48
	<b>Tasa de embarazos en adolescentes(PN) (13 a 21 años)(Investigar en centro de salud)</b>		
Salud			
	# de niños menos de 5 años	1084	13.37
	# de niños muertos menos de 5 años en el año anterior	4	0.37
	# muertes infantiles por 1000 niños nacidos vivos		
	# de partos atendidos durante el año anterior	129	
	Total de niños(a) nacidos en el año anterior	129	
	# de partos atendidos en centro de salud	2	1.55
	# de partos atendidos en materno infantil	26	20.16
	# de partos atendidos en hospital	60	46.51
	# de partos atendidos en clínica privada	0	0
	# de partos atendidos en otros centros de salud	0	0
Objetivo No.3	# de madres murieron antes del parto año anterior	4	30.77
	# de madres murieron durante del parto año anterior	1	7.69
	# de madres murieron post parto año anterior	8	61.54
	Tasa de mortalidad materna por cada 1000 partos		100.78
	# de personas que se enfermaron de Infecciones respiratorias agudas	770	29.27
	# de personas que se enfermaron de Dengue Clásico	175	6.65
	# de personas que se enfermaron de Paludismo	32	1.22
	# de personas que se enfermaron de Dengue hemorrágico	8	0.30
	# de personas que se enfermaron de Chagas	13	0.49



REPORTE - ANEXOS LINEA BASE DEMOGRAFICA Y SOCIOECONOMICA DEL MUNICIPIO

Fecha Inicio: 1969-12-31 Fecha Final: 1969-12-31

Departamento: 07 - EL PARAISO

Municipio: 0716 - TEXIGUAT

Comunidad:

Temáticas	Indicadores de Línea Base	Cantidad	Porcentaje
	# de personas que se enfermaron de ZIKA	50	1.90
	# de personas que se enfermaron de Chicunguya	565	21.47
	# de personas que se enfermaron de Hipertension Arterial	151	5.74
	# de personas que se enfermaron de Diabetes	39	1.48
	# de personas que se enfermaron de Asma bronquial	101	3.84
	# de personas que se enfermaron de Epilepsia	28	1.06
	# de personas que se enfermaron de Neumonia	36	1.37
	# de personas que se enfermaron de Consumo de alcohol	35	1.33
	# de personas que se enfermaron de Consumo de drogas	5	0.19
	# de personas que se enfermaron de Tuberculosis	3	0.11
	# de personas que se enfermaron de Cáncer	5	0.19
	# de personas que se enfermaron de Diarreas	169	6.42
	# de personas que se enfermaron de De la piel	181	6.88
	# de personas que se enfermaron de Discapacidad	265	10.07
Servicios públicos			
	# de viviendas con servicio de Agua de pozo propio	181	10.78
	# de viviendas con servicio de Agua domiciliar de pozo comunal	549	32.70
	# de viviendas con servicio de Acarrea agua de rio o quebrada	235	14.00
	# de viviendas con servicio de Agua domiciliar por acueducto	587	34.96
	# de viviendas con servicio de Agua llave pública / fuente	260	15.49
	# de viviendas con servicio de Reservorio de agua lluvia	50	2.98
	# de viviendas con servicio de Inodoro o servicio sanitario	351	20.91
	# de viviendas con servicio de Letrina de fosa simple	275	16.38
	# de viviendas con servicio de Letrina de fosa séptica	725	43.18
	# de viviendas con servicio de Usa letrina	961	57.24
	# de viviendas con servicio de Recolección de basura	427	25.43
	# de viviendas con servicio de Aseo de calles	160	9.53
	# de viviendas con servicio de Energía eléctrica domiciliar	542	32.28
	# de viviendas con servicio de Teléfono (HONDUTEL)	5	0.30
	# de viviendas con servicio de Teléfono (Celular móvil o fijo)	664	39.55



	# de viviendas con servicio de Alumbrado público	831	49.49
	# de viviendas con servicio de Mantenimiento de calles	116	6.91
Vivienda			
	# total de viviendas y edificaciones	1679	
	# de edificaciones públicas y privadas		
	# de viviendas		
	# de viviendas desocupadas		
	# de viviendas ocupadas		
Material de construcción			
	# de viviendas construidas de adobe	1489	88.68
	# de viviendas construidas de bloque	64	3.81
	# de viviendas construidas de ladrillo	12	0.71
	# de viviendas construidas de bahareque	92	5.48
	# de viviendas construidas de madera	16	0.95
	# de viviendas construidas de desperdicios	5	0.3
	# de viviendas construidas de yugua	1	0.06
Tenencia de la vivienda			
	# de familias con vivienda propia totalmente pagada	1538	91.6
	# de familias con vivienda propia pagando	4	0.24
	# de familias alquilando vivienda	27	1.61
	# de familias con vivienda cedida o prestada	110	6.55
	# de familias con vivienda propia pagada y dominio pleno	381	24.77
	# de familias con vivienda propia pagada y dominio útil	996	64.76
	# de familias con vivienda propia pagada y dominio ocupación	46	2.99
	# de familias con vivienda propia pagada y dominio posesión	115	7.48
Problemas principales de las viviendas	# de viviendas que no tienen repello	1452	86.48
	# de viviendas que no tienen repello externo	45	3.1
	# de viviendas que no tienen repello interno	48	3.31
	# de viviendas sin repello ambos	1359	93.6
	# de viviendas con piso de tierra	547	32.58
	# de viviendas sin cielo falso	125	7.44



REPORTE - ANEXOS LINEA BASE DEMOGRAFICA Y SOCIOECONOMICA DEL MUNICIPIO

Fecha Inicio: 1969-12-31

Fecha Final: 1969-12-31 Departamento: 07 - EL PARAISO

Municipio: 0716 - TEXIGUAT

Comunidad:

Temáticas	Indicadores de Línea Base	Cantidad	Porcentaje
Condiciones de la vivienda	# de viviendas con techo en mal estado	251	14.95
	# de viviendas problemas estructurales	179	10.66
	# de viviendas sin problemas	161	9.59
	# de viviendas en buenas condiciones	432	25.73
	# de viviendas en regulares condiciones	1058	63.01
	# de viviendas en malas condiciones	189	11.26
Consumo energético para cocinar	# de viviendas que utilizan electricidad para cocinar	22	1.31
	# de viviendas que utilizan el gas volátil para cocinar	0	0
	# de viviendas que utilizan kerosén para cocinar	1	0.06
	# de viviendas que utilizan kerosén eco fogón	141	8.4
	# de viviendas que utilizan leña para cocinar	1624	96.72
Espacios de la vivienda	# de viviendas con sin piezas	1	0.06
	# de viviendas con una sola pieza	78	4.65
	# de viviendas con dos piezas	288	17.15
	# de viviendas con tres o mas piezas	1312	78.14
Viviendas con baños	# de viviendas sin baño	964	57.42
	# de viviendas con un baño	651	38.77
	# de viviendas con dos a mas baños	64	3.81
Dormitorios por vivienda	# de viviendas que tiene sin dormitorios	6	0.36
	# de viviendas que tiene una pieza como dormitorio	773	46.04
	# de viviendas que tiene dos piezas como dormitorio	665	39.61
	# de viviendas que tiene tres o mas piezas como dormitorio	235	14
Familias por vivienda	# de viviendas sin una familia	9	0.54
	# de viviendas con una familia	1332	79.33
	# de viviendas con dos familias	265	15.78
	# de viviendas con tres o mas familias	73	4.35
Emigración	# hogares con algún miembro emigrado	536	31.92
	# hogares con ningun miembro emigrado	1143	68.08



*Plan de Desarrollo Municipal (PDM) Tequisquiapan 2020-2024*

	# hogares con alguna mujer que haya emigrado	405	24.12
	# hogares con algún hombre que haya emigrado	375	22.33
Acceso al crédito	# hogares con un miembro haya obtenido algún préstamo	10	0.6
	# hogares sin un miembro haya obtenido algún préstamo	1669	99.4
	# hogares con alguna mujer con préstamo	2	20
	# hogares con algún hombre con préstamo	8	80
Seguridad Alimentaria	# hogares que producen alimentos	1287	76.65
	# hogares que NO producen alimentos	392	23.35
	# hogares que producen alimentos para autoconsumo	850	66.05
	# hogares que NO producen alimentos para autoconsumo	437	33.95
	# hogares que tienen huerto en su vivienda	255	15.19
	# hogares que NO tienen huerto en su vivienda	1424	84.81
	# hogares que cuentan con animales de granja	1451	86.42
	# hogares que NO cuentan con animales de granja	228	13.58
Tenencia de la Tierra	# hogares con tierra propia totalmente pagada	704	41.93
	# hogares con tierra propia pagando	10	0.6
	# hogares con tierra alquilada	433	25.79
	# hogares con tierra prestada	275	16.38
	# hogares con tierra en litigio	2	0.12
	# hogares con tierra comunal	3	0.18
	# hogares no tienen tierra	252	15.01
	# hogares con sistema de riego	7	0.54
Violencia	# jef@s de familia conocen casos de violencia intrafamiliar	25	1.49
	# jef@s de familia le ha sucedido o familia caso de violencia ultimo año	21	1.25
	# jef@s de familia se sienten segur@s en comunidad	1636	97.44
Participación	# de hombres que participan en organizaciones(> 18)	492	21.02
	# de mujeres que participan en organizaciones(> 18)	383	17.67
	# de viviendas donde participan solo un hombre	407	24.24
	# de viviendas donde participan dos mujeres y mas	31	1.85



## 197. Resumen FODA del Municipio

### Ordenamiento Territorial

Fortalezas	Debilidades
<ul style="list-style-type: none"> <li>o Estratégicamente estamos ubicados al sur oeste del departamento de el Paraíso y al sur del departamento de Choluteca</li> <li>o Tenemos bien identificados los asentamientos humanos agrícolas (productivo ganadero y forestal)</li> <li>o Socialización del proyecto de tecnificación catastral</li> </ul>	<ul style="list-style-type: none"> <li>o No se cuenta con los límites geográficos bien establecidos</li> <li>o Vías de acceso en mal estado</li> <li>o Legalización de terrenos</li> <li>o No cooperación de los habitantes para mejoramiento catastral</li> <li>o La oficina de catastro no cuenta con el equipo necesario para su implementación del programa</li> <li>o (Tecnificación)</li> <li>o Facilitar trámites para la obtención de dominio pleno</li> <li>o No Contamos con las comunidades o caseríos delimitados catastralmente Cada caserío incluso el casco urbano cuenta con su plano topográfico El Municipio cuenta con barias vías de acceso</li> <li>o</li> </ul>
Oportunidades	Amenazas
<ul style="list-style-type: none"> <li>o Solicitar a Gobernación la remedición de límites geográficos sobre el municipio de Texiguat</li> <li>o Actualización de la tabla de valores para la eficiencia fiscal</li> <li>o Generación de empleo</li> </ul>	<ul style="list-style-type: none"> <li>o Problemas legales con los municipios aledaños acerca de los límites geográficos</li> <li>o Los eventos naturales (Cismo y Terremotos inundación)</li> <li>o No continuidad del proceso de ordenamiento territorial</li> <li>o Negociación de los pobladores para el pago de sus impuestos catastrales</li> <li>o La mayoría de los habitantes y municipios aledaños destruyen el bosque</li> </ul>



**Eje Temático: Salud y Nutrición**

Fortalezas	Debilidades
<ul style="list-style-type: none"> <li>o -Se cuenta con cuatros unidades de salud (tres cesar, un sésamo y uno sin funcionar).</li> <li>o -Contamos con dos áreas de asistencia (consulta externa y odontológica)</li> <li>o -Existe una amplia gama de personal capacitado en asistencia medica</li> <li>o -Diferentes programas de asistencia nutricionales.</li> </ul>	<ul style="list-style-type: none"> <li>o No se cuenta con una regional inmediata (larga distancia regional en Danlí)</li> <li>o -Limitado de abastecimiento de medicamento por parte de la secretaria de salud.</li> <li>o -Un cesar sin estructura funcional</li> <li>o -Limitación de área de existencia especializadas</li> <li>o -Falta del laboratorio clínico para realizar exámenes clínicos</li> <li>o Falta de una ambulancia para traslados por emergencia</li> </ul>
Oportunidades	Amenazas
<ul style="list-style-type: none"> <li>o Ubicar personal a través de código verde o por contrato</li> <li>o -Creación de nuevas plazas en salud para las estructuras que no operan para cubrir la demanda en el CESAR de San Andres y CESAMO-Texiguat.</li> <li>o -Creación de más unidades de salud</li> <li>o -Implementar áreas especializadas</li> <li>o Pago de vehículo particular por emergencia por parte de la municipalidad</li> </ul>	<ul style="list-style-type: none"> <li>o -Difícil acceso de los habitantes hacías los centros asistenciales</li> <li>o -Insuficiente medicamento por parte de la secretaria de salud</li> <li>o -Respuesta ilimitada ante las emergencias</li> <li>o -Incremento en mortalidad infantil y materno</li> <li>o -Incremento en embarazo en adolescentes</li> <li>o -Equipo odontológico obsoleto -Saqueo de los centros de salud por falta de cerca perimetral.</li> </ul>



**Eje Temático: Educación**

Fortalezas	Debilidades
<ul style="list-style-type: none"> <li>o -Suficiente personal docente capacitado.</li> <li>o -Apoyo de parte de los padres de familia.</li> <li>o -Estudiante preparándose en nivel universitario para incorporarse en el campo educativo.</li> <li>o -Existe un instituto oficial y un centro de educación básica.</li> </ul>	<ul style="list-style-type: none"> <li>o -No cuenta con toda la infraestructura necesaria.</li> <li>o -Escases de material didáctico.</li> <li>o -Falta de maestro especializados en educación especial.</li> <li>o -Falta de laboratorio de C.C..N.N, INGLES Y COMPUTACION.</li> </ul>
Oportunidades	Amenazas
<ul style="list-style-type: none"> <li>o -Ubicar el personal capacitado en educación temprana.</li> <li>o -Apoyo por parte de la municipalidad.</li> <li>o -Creación de nuevas plantas.</li> <li>o -Oficializar las escuelas PROHECO.</li> </ul>	<ul style="list-style-type: none"> <li>o -Bajo índice de matrículas.</li> <li>o -Bajo rendimiento académico.</li> <li>o -Deserción escolar.</li> <li>o -Emigración familiar por falta de empleo en el municipio.</li> <li>o -Deterioro de las instalaciones existentes.</li> <li>o -Existencia de escuela unidocentes.</li> </ul>





Eje Temático: Recursos Naturales y Ambiente

Fortalezas	Debilidades
<ul style="list-style-type: none"> <li>o Tener menos contaminación Ambiental.</li> <li>o -contar con una Micro cuenca declarada</li> <li>o -Existencia de leyes que velan por los recursos Naturales.</li> <li>o La mayoría de los habitantes del Municipio tienen valores para vivir en armonía con el medio ambiente.</li> <li>o La población conoce los problemas ambientales del municipio.</li> <li>o Participación de la población en eventos ambientales.</li> </ul>	<ul style="list-style-type: none"> <li>o Los ciudadanos son difíciles de convencer</li> <li>o -Poca cobertura en el cuidado de microcuencas</li> <li>o Falta de integración de la población con respecto a temas ambientales.</li> <li>o Escases de recursos tecnológicos acordes a las demandas actuales</li> <li>o La población no tiene estilo de vida para comprender y apreciar el ambiente</li> <li>o Desarrollo de nuevas técnicas educativas ambientales para involucrar a alumnos y docentes y personal de servicio.</li> </ul>
Oportunidades	Amenazas
<ul style="list-style-type: none"> <li>o Tomar conciencia en ciudadanos para que no contaminen el medio ambiente.</li> <li>o -Organizaciones comunitarias.</li> <li>o -Organizaciones gubernamentales y no gubernamentales.</li> <li>o El apoyo del gobierno a través del ICF.</li> <li>o El apoyo de la Municipalidad de Texiguat en hacer participar a la población en eventos ambientales.</li> <li>o Algunos aportes de las estrategias metodológicas como la política nacional a través del ICF.</li> </ul>	<ul style="list-style-type: none"> <li>o Cambios climáticos inesperados.</li> <li>o -Contaminación Ambiental.</li> <li>o Una población creciente y muy a menudo desordena y desinteresada en el cuidado del ambiente</li> <li>o En ocasiones los programas se han utilizado con fines políticos</li> <li>o Hay falta de coordinación y concertación entre las instituciones.</li> </ul>



### Eje Temático Grupos Vulnerables

Fortalezas	Debilidades
<ul style="list-style-type: none"> <li>o Buen funcionamiento de la Oficina de la Mujer</li> <li>o Atención médica y alimentaria al Adulto Mayor en el CECUIDAM</li> <li>o Funcionamiento de comedor infantil</li> <li>o Creación de parques y canchas infantiles</li> </ul>	<ul style="list-style-type: none"> <li>o No aplicación de las leyes</li> <li>o Violación a los derechos humanos</li> <li>o Negación de afectos por no denunciar al agresor (aterrorizado por amenazas) La no inscripción de los hijos por los padres</li> <li>o Deserción abandono escolar</li> <li>o No matricular a sus hijos en las escuelas</li> </ul>
Oportunidades	Amenazas
<ul style="list-style-type: none"> <li>o Contamos con una oficina municipal de la mujer</li> <li>o Organización de red de mujeres</li> <li>o Contamos con una tasa de juventud bastante elevada</li> <li>o Contamos con una red de jóvenes</li> <li>o Alto índice de crecimiento en la niñez</li> <li>o Contamos con leyes de protección a grupos vulnerables</li> </ul>	<ul style="list-style-type: none"> <li>o Falta de apertura de oficina para la niñez y adolescencia Explotación infantil</li> <li>o Violencia intrafamiliar</li> <li>o Violencia y pandilla entre los jóvenes</li> <li>o Embarazos en los adolescentes</li> <li>o Bullying</li> <li>o Abandono de hijo de los padres</li> <li>o Descuido con el adulto mayor</li> <li>o No se le da seguimientos a las denuncias</li> </ul>



**Eje Temático: vivienda.**

Fortalezas	Debilidades
<ul style="list-style-type: none"> <li>o Materiales de fácil acceso.</li> <li>o Se cuenta con personal adecuado para la construcción de vivienda.</li> <li>o Existencia del CODEM</li> <li>o Apoyo por parte de la comunidad por parte de la Municipalidad en la construcción de vivienda.</li> <li>o Se cuenta con un programa de mejoramiento de vivienda (Vida Mejor).</li> </ul>	<ul style="list-style-type: none"> <li>o Falta de vivienda.</li> <li>o Vivienda en mal estado.</li> <li>o Hacinamiento humano.</li> <li>o Viviendas construidas con material inadecuado.</li> <li>o Falta de recursos económicos en la población.</li> <li>o Falta de terreno propio en la población.</li> <li>o Carencia de los servicios básicos.</li> </ul>
Oportunidades	Amenazas
<ul style="list-style-type: none"> <li>o construcción de viviendas a personas de escasos recursos.</li> <li>o Continuidad en los programas de ayuda social (mejoramiento de vivienda)</li> <li>o Legalización de los terrenos propios (dominio Util).</li> </ul>	<ul style="list-style-type: none"> <li>o Vulnerabilidad de las viviendas por estar construidas en zonas de riesgos.</li> <li>o Inmigración por falta de terreno para construir.</li> <li>o Falta de oportunidades de empleo.</li> </ul>



### Eje Temático. Agua y Saneamiento

Fortalezas	Debilidades
<ul style="list-style-type: none"> <li>o -Se cuenta con un crematorio municipal (Texiguat Centro)</li> <li>o -Zonas Productoras de agua</li> <li>o -Junta de agua</li> <li>o -Sistema de aguas negras y letrinas en las comunidades</li> </ul>	<ul style="list-style-type: none"> <li>o -Mal uso en el crematorio</li> <li>o -Las campañas de limpiezas solo se dan en las zonas urbanas</li> <li>o -No se está dando el uso adecuado en las zonas productoras de agua (deforestación)</li> <li>o -Falta de capacitación a las juntas de agua</li> <li>o -No todas las comunidades tiene agua potable</li> </ul>
Oportunidades	Amenazas
<ul style="list-style-type: none"> <li>o -Ampliación del crematorio</li> <li>o -ONG apoyo el fortalecimiento del sistema de agua potable existente</li> <li>o -Ampliar proyecto de agua potable en las comunidades que no lo tienen (pozos perforados)</li> <li>o -Asistencia técnica para el buen uso del sistema de agua potable negras</li> </ul>	<ul style="list-style-type: none"> <li>o -Contaminación ambiental y enfermedades</li> <li>o -Deforestación, incendios</li> <li>o -Malas prácticas de los agricultores</li> <li>o -Enfermedades virales</li> </ul>



**Eje Temático: economía**

Fortalezas	Debilidades
<ul style="list-style-type: none"> <li>o</li> <li>o -Se cuenta con dos cajas rurales</li> <li>o -Las cajas rurales vende productos de granos básicos e insumos</li> <li>o -Se cuenta con varias pulperías en aria urbana y rural</li> <li>o -Empleos temporales (meloneras, sandilleras y okra fuera del municipio</li> <li>o -Se cuenta con medios de transporte</li> </ul>	<ul style="list-style-type: none"> <li>o -Falta de apoyo a las cajas y falta de asociación y falta de infraestructura de la caja (unidos triunfaremos)</li> <li>o -Baja producción y mal manejo de la caja de insumos</li> <li>o -Variación de precios por los dueños de pulperías</li> <li>o -Falta de un mercado o banasupro</li> <li>o -Falta de empleo en el municipio</li> <li>o -Migración de personas en busca de oportunidad de trabajo</li> <li>o -Alto costo al precio del pasaje</li> </ul>
Oportunidades	Amenazas
<ul style="list-style-type: none"> <li>o -Préstamos a bajos prestamos</li> <li>o -Afiliación a la caja</li> <li>o -Los productores obtienen los insumos a un bajo precio</li> <li>o -Tener productos a bajos precios</li> <li>o -Creación de microempresas en el municipio</li> </ul>	<ul style="list-style-type: none"> <li>o -Déficits crediticios</li> <li>o -Intermediarios y acaparadores</li> <li>o -Migración de productos</li> <li>o -Altos costos de diversos productos de la canasta básica</li> <li>o -Delincuencia y accidentes</li> <li>o -Monopolio de transporte</li> </ul>



**Eje Temático: Seguridad Alimentaria**

Fortalezas	Debilidades
<ul style="list-style-type: none"> <li>o -PMA – PAIGV</li> <li>o -AIN-C</li> <li>o -Se cuenta con la oficina de SEDESAN</li> <li>o -COL-VOL y monitores de salud</li> <li>o -Pequeños productores</li> </ul>	<ul style="list-style-type: none"> <li>o -Atención a niños de dos años</li> <li>o -Comunidades que no cuentan con sistema de agua potable</li> <li>o -Pocos productores</li> <li>o -No se produce variedad de productos</li> </ul>
Oportunidades	Amenazas
<ul style="list-style-type: none"> <li>o -Apoyo de PROSASUR con huertos familiares</li> <li>o -Control y monitoreo de antropometría (PROSASUR MEJORES FAMILIAS PMA PENAE)</li> <li>o -Unión de organizaciones que se dedican al control y monitoreo de niños</li> <li>o -Caja rural apoyo con préstamos a los pequeños productores</li> </ul>	<ul style="list-style-type: none"> <li>o -Desnutrición global aguda y crónicas</li> <li>o -Altos costos de los productores de la canasta básica</li> <li>o -Sequia</li> <li>o -No hay permanencia de programas en el monitoreo de niños menores de dos años</li> </ul>



**Eje Temático: Tierra**

Fortalezas	Debilidades
<ul style="list-style-type: none"> <li>o -Se cuentan con propiedades ejidales.</li> <li>o -La mayor parte de los terrenos son fértiles en cultivos agrícolas y forestales</li> <li>o -Facilitar inversiones al proceso de inversión productivo</li> </ul>	<ul style="list-style-type: none"> <li>o -No existe un capital disponible para el aprovechamiento de terrenos municipales</li> <li>o -Dificultad para cambiar el uso del suelo</li> <li>o -Falta de prevención en la localización de nuevos equipamientos</li> </ul>
Oportunidades	Amenazas
<ul style="list-style-type: none"> <li>o -Diversidad de mercado</li> <li>o -Creación de nuevas rutas de comercialización</li> </ul>	<ul style="list-style-type: none"> <li>o -Especulación de la tierra</li> <li>o -Nula cobertura de servicios básicos a la población</li> <li>o -Mala planificación de los estacionamientos</li> </ul>



**Eje Temático: Participación**

Fortalezas	Debilidades
<ul style="list-style-type: none"> <li>o Cabildos Abiertos para informar a la población</li> <li>o Libertad de Expresión</li> </ul>	<ul style="list-style-type: none"> <li>o Renuencia de la población al llamado por parte de las instituciones para el desarrollo de la comunidad</li> <li>o Falta de compromiso e interés en los asuntos públicos</li> <li>o Falta de organizaciones en la comunidad (Patronatos)</li> <li>o Falta de involucramiento de la mujer en organizaciones</li> <li>o Falta de personería jurídica en los grupos organizados</li> </ul>
Oportunidades	Amenazas
<ul style="list-style-type: none"> <li>o Socialización de la ley de participación ciudadana</li> <li>o Fomentar las organizaciones de las comunidades para el apoyo de instituciones gubernamentales y no gubernamentales</li> <li>o Acceso a la información pública de los bienes de la comunidad</li> </ul>	<ul style="list-style-type: none"> <li>o División de las personas por cuestiones ideológicas</li> <li>o Apatía ciudadana</li> </ul>





**Eje Temático: Seguridad Ciudadana**

Fortalezas	Debilidades
<ul style="list-style-type: none"> <li>o Presencia de una jefatura municipal</li> <li>o Contamos con una patrulla asignada al municipio</li> <li>o Contamos con la figura de alcaldes auxiliares</li> <li>o Contamos con facilitadores judiciales</li> <li>o Contamos con un departamento legal de justicia (juzgado de policía, Juzgado de Paz y oficina municipal de la mujer)</li> </ul>	<ul style="list-style-type: none"> <li>o Pocos elementos de la policía preventiva</li> <li>o Poca atención a los alcaldes auxiliares por parte de la alcaldía municipal</li> <li>o Falta de apoyo y seguridad a la ciudadanía por parte de la policía preventiva</li> <li>o Mala Comunicación con las autoridades de justicia con la ciudadanía.</li> <li>o No contamos con el edificio propio de jefatura municipal preventiva</li> <li>o Jóvenes involucrados en actividades delictivas y</li> <li>o drogadicción</li> </ul>
Oportunidades	Amenazas
<ul style="list-style-type: none"> <li>o Creación de una policía municipal que trabaje conjuntamente con los auxiliares y los facilitadores</li> <li>o Capacitar a la policía municipal con conocimiento sobre la ley de convivencia ciudadana y lograr la logística</li> <li>o Conseguir el fondo el fondo para construcción de la posta policial por parte del Gobierno Central</li> <li>o Apoyo de otros Gobierno con otras instancias de seguridad en el Municipio (Fuerzas Armadas)</li> </ul>	<ul style="list-style-type: none"> <li>o Las maras y Pandillas</li> <li>o La Drogadicción</li> <li>o Asaltos a mano armada</li> <li>o Extorción</li> <li>o Tráfico de Emigrantes</li> <li>o Confabulación de la policía con grupos delictivos</li> </ul>



**Eje Temático: Infraestructura**

Fortalezas	Debilidades
<ul style="list-style-type: none"> <li>o Se cuenta con el personal adecuado</li> <li>o Fácil acceso a materiales</li> <li>o -Ordenamiento correctos de sus obras donde se necesita.</li> <li>o -Acceso fácil a las principales ciudades del país (Tegucigalpa y Choluteca)</li> </ul>	<ul style="list-style-type: none"> <li>o -Mayoría de los puentes están en muy baja altura</li> <li>o -No hay canales de alivio de agua lluvia - Carretera hacia las comunidades en mal estado</li> <li>o -Carencia de edificios propios para instituciones</li> <li>o -Comunidades incomunicadas por falta de vía de acceso</li> <li>o -Mayoría de muros perimetrales de edificios públicos en mal estado</li> </ul>
Oportunidades	Amenazas
<ul style="list-style-type: none"> <li>o -Capacitación de nuevas técnicas de construcción.</li> <li>o -Formación de la instancia ciudadana de gestión y seguimiento.</li> <li>o -Capacitación por parte de INFOP en diferentes oficios.</li> </ul>	<ul style="list-style-type: none"> <li>o -No mantenimiento de carretera provoca el aislamiento de las comunidades.</li> <li>o -No señalización correcta de calles y avenidas.</li> <li>o -Somos vulnerables ante los desastres naturales.</li> <li>o -Falta de cultura ante el cuidado de la infraestructura existente.</li> </ul>



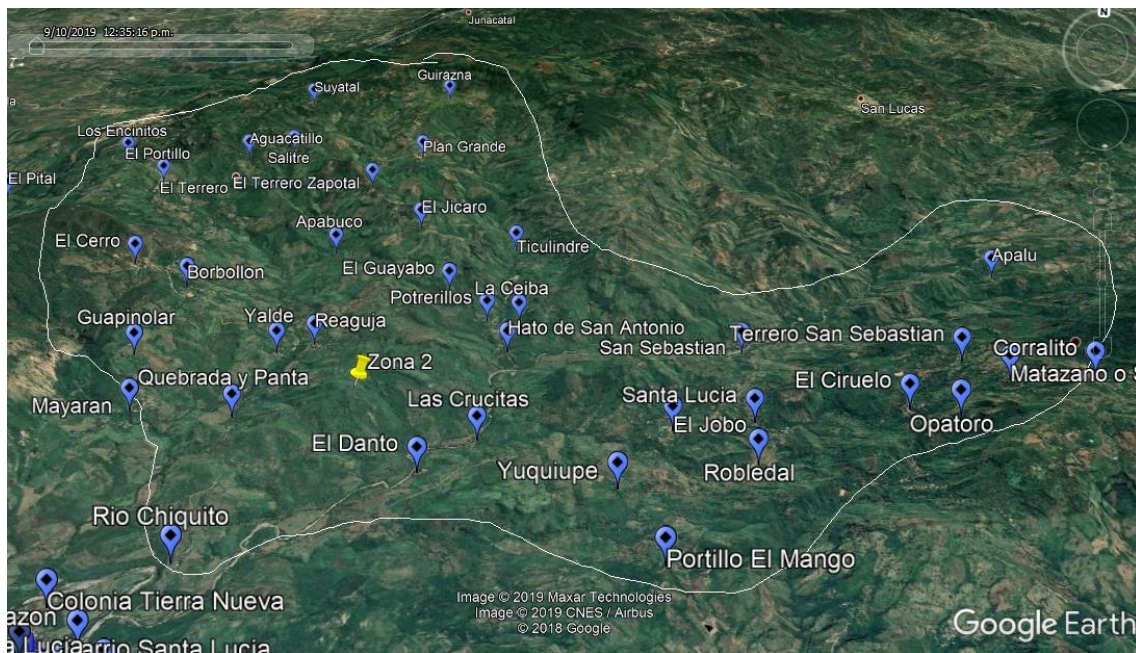
**Eje Temático: Turismo**

Fortalezas	Debilidades
<ul style="list-style-type: none"> <li>o -La famosa Feria en honor a San Francisco de Asis.</li> <li>o -Balnearios naturales.</li> <li>o -Formaciones naturales llamativas.</li> </ul>	<ul style="list-style-type: none"> <li>o -No hay explotación de las áreas turísticas.</li> <li>o -Poco interés de los habitantes.</li> </ul>
Oportunidades	Amenazas
<ul style="list-style-type: none"> <li>o Creación de fuentes de empleo para mejoramiento</li> <li>o Involucramiento de instituciones gubernamentales y no Gubernamentales para explotación en el área de turismo.</li> <li>o</li> </ul>	<ul style="list-style-type: none"> <li>o -Destrucción de las posibles áreas turísticas.</li> <li>o -Vulnerabilidad a los desastres naturales.</li> </ul>

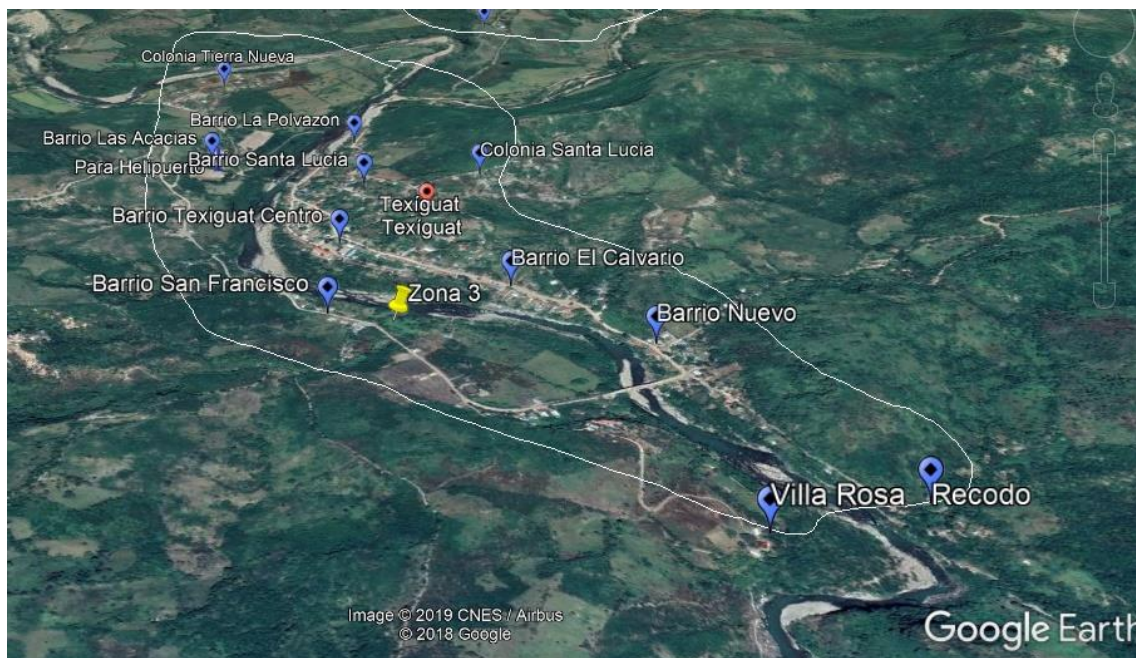


198. Mapa de ubicación área de influencia.

Zona 2



Zona 3



199. Listado de Participantes en Asambleas

.....



200. Certificación de Punto de Acta





REPUBLICA DE HONDURAS  
MUNICIPALIDAD DE TEXIGUAT, EL PARAISO



E-mail: [munitex2014@yahoo.com](mailto:munitex2014@yahoo.com)

**CERTIFICACIÓN**

El Suscrito Secretario Municipal de Texiguat, Departamento de El Paraíso, Certifica del libro de actas municipales correspondiente al año **2016-2019** se encuentra el **Acta N° 42-2017** que textualmente dice: Reunidos en el local que ocupa la sala de juntas de la municipalidad de Texiguat, el día martes 15 de septiembre del año 2017, en Sesión ordinaria, Los Miembros de la Corporación Municipal: Wilson Lindolfo Campos Andino Alcalde Municipal, José Dimas López Domínguez Vice Alcalde, los Señores Regidores: Lorenzo Arturo Sierra Izaguirre Primer Regidor, Pablo Enrique Quiroz Hernández segundo Regidor, Vidal Flores Barahona tercer Regidor, María Reina Manzanarez López cuarta Regidora, Gerardo Antonio Torres Pavón quinto Regidor, Pablo Sánchez López sexto Regidor, El Comisionado Municipal de Transparencia y el secretario Municipal que autoriza y da fe. 1... 2... 3... 4... 5...6...7...

**8) Socialización de Plan de Desarrollo Municipal (PDM)**

El Director Municipal de Catastro quien fue asignado como Técnico Municipal encargado para la ejecución del levantamiento de la línea base de nuestro municipio, socializo con la corporación municipal la importancia de tener una línea base actualizada y las técnicas a seguir para realizar el mismo. Por tanto; la Corporación Municipal en resolución unánime **ACUERDA**; aprobar la ejecución del Plan de Desarrollo Municipal, así mismo aprobar el presupuesto para los costos que llevara la realización de dicho trabajo a nivel municipal.

(F) Y sello Wilson Lindolfo Campos Andino Alcalde Municipal, (F) José Dimas López Domínguez Vice Alcalde, (F) Lorenzo Arturo Sierra Izaguirre primer Regidor, (F) Pablo Enrique Quiroz Hernández segundo Regidor, (F) Vidal Flores Barahona tercer Regidor, (F) María Reina Manzanarez López cuarta Regidora, (F) Gerardo Antonio Torres Pavón quinto Regidor, (F) Pablo Sánchez López sexto Regidor, (F) Comisionado Municipal de Transparencia, (F) y sello Secretario Municipal.

Y para los fines que el interesado(a) estime conveniente le extiendo la presente en el municipio de Texiguat a los 17 días del mes de diciembre del año dos mil Diecinueve.

  
  
Fredy Alberto Anavez Sánchez  
Secretario Municipal



REPUBLICA DE HONDURAS  
MUNICIPALIDAD DE TEXIGUAT, EL PARAISO



E-mail: [munitex2014@yahoo.com](mailto:munitex2014@yahoo.com)

**CERTIFICACIÓN**

El Suscrito Secretario Municipal de Texiguat, Departamento de El Paraíso, Certifica del libro de actas municipales correspondiente al año **2016-2019** se encuentra el **Acta N° 43-2017** que textualmente dice: Reunidos en el salón municipal de Texiguat, el día domingo 1 de octubre del año 2017, en Sesión a Cabildo Abierto, Los Miembros de la Corporación Municipal: Wilson Lindolfo Campos Andino Alcalde Municipal, José Dimas López Domínguez Vice Alcalde, los Señores Regidores: Lorenzo Arturo Sierra Izaguirre Primer Regidor, Pablo Enrique Quiroz Hernández segundo Regidor, Vidal Flores Barahona tercer Regidor, María Reina Manzanarez López cuarta Regidora, Gerardo Antonio Torres Pavón quinto Regidor, Pablo Sánchez López sexto Regidor, El Comisionado Municipal de Transparencia y el secretario Municipal que autoriza y da fe. 1... 2... 3... 4... 5...6...

**6) Socialización con la ciudadanía de Texiguat sobre el Plan de Desarrollo Municipal.**

Seguidamente se dio la participación del Director Municipal de Catastro quien fue asignado como Técnico Municipal encargado para la ejecución del levantamiento de la línea base de nuestro municipio, quien explico al público al público presente la importancia de realizar dicho levantamiento y en que consiste, así mismo pidió el apoyo a las personas al momento de llegar a sus viviendas con la encuesta, misma que servirá para tener una línea base que servirá para el Plan de Desarrollo Municipal (PDM); a su vez pidió que las personas presentes lleven el mensaje a aquellas personas que no pudieron asistir el día de hoy a esta reunión de Cabildo Abierto.

(F) Y sello Wilson Lindolfo Campos Andino Alcalde Municipal, (F) José Dimas López Domínguez Vice Alcalde, (F) Lorenzo Arturo Sierra Izaguirre primer Regidor, (F) Pablo Enrique Quiroz Hernández segundo Regidor, (F) Vidal Flores Barahona tercer Regidor, (F) María Reina Manzanarez López cuarta Regidora, (F) Gerardo Antonio Torres Pavón quinto Regidor, (F) Pablo Sánchez López sexto Regidor, (F) Comisionado Municipal de Transparencia, (F) y sello Secretario Municipal.



Y para los fines que el interesado(a) estime conveniente le extiendo la presente en el municipio de Texiguat a los 17 días del mes de diciembre del año dos mil Diecinueve.

  
  
**Freddy Alberto Alvarez Sanchez**  
**Secretario Municipal**





REPUBLICA DE HONDURAS  
MUNICIPALIDAD DE TEXIGUAT, EL PARAISO



E-mail: [munitex2014@yahoo.com](mailto:munitex2014@yahoo.com)

**CERTIFICACIÓN**

El Suscrito Secretario Municipal de Texiguat, Departamento de El Paraíso, Certifica del libro de actas municipales correspondiente al año **2016-2019** se encuentra el **Acta N° 45-2017** que textualmente dice: Reunidos en el local que ocupa la sala de juntas de la municipalidad de Texiguat, el día lunes 6 de noviembre del año 2017, en Sesión ordinaria, Los Miembros de la Corporación Municipal: Wilson Lindolfo Campos Andino Alcalde Municipal, José Dimas López Domínguez Vice Alcalde, los Señores Regidores: Lorenzo Arturo Sierra Izaguirre Primer Regidor, Pablo Enrique Quiroz Hernández segundo Regidor, Vidal Flores Barahona tercer Regidor, María Reina Manzanarez López cuarta Regidora, Gerardo Antonio Torres Pavón quinto Regidor, Pablo Sánchez López sexto Regidor, El Comisionado Municipal de Transparencia y el secretario Municipal que autoriza y da fe. 1... 2... 3... 4... 5...6...

**6) Informe de avances del PDM.**

**El señor Alcalde Municipal informa a la Corporación Municipal sobre el avance que ha tenido el PDM, mismo va en un 95% en cuanto al levantamiento de línea base, teniendo en cuenta que siempre hay personas que no brindan la información por una u otra razón, próximamente se harán reuniones comunitarias para llevar a cabo el Plan de Desarrollo Comunitario.**

(F) Y sello Wilson Lindolfo Campos Andino Alcalde Municipal, (F) José Dimas López Domínguez Vice Alcalde, (F) Lorenzo Arturo Sierra Izaguirre primer Regidor, (F) Pablo Enrique Quiroz Hernández segundo Regidor, (F) Vidal Flores Barahona tercer Regidor, (F) María Reina Manzanarez López cuarta Regidora, (F) Gerardo Antonio Torres Pavón quinto Regidor, (F) Pablo Sánchez López sexto Regidor, (F) Comisionado Municipal de Transparencia, (F) y sello Secretario Municipal.

Y para los fines que el interesado(a) estime conveniente le extiendo la presente en el municipio de Texiguat a los 17 días del mes de diciembre del año dos mil Diecinueve.

  
Fredy Alberto Álvarez Sánchez  
Secretario Municipal



## 201. Mapa Municipal de Zonificación territorial

### Zonificaciones del Municipio de Texiguat para proceso PDM


Zona 1				Zona 2			
N°	Cacerio	N°	Cacerio	N°	Cacerio	N°	Cacerio
1	Buena Vista	21	La Agustina	1	El Danto	21	Guirazna
2	Mayaran	22	La Escalera	2	El Habillal	22	Quebrada y Panta
3	Plan de Guinopito	23	El Cuello	3	Rio Chiquito	23	El Guayabo
4	Jocoton	24	Mal Brinco	4	Las Crucitas	24	El Jicaro
5	El Limon	25	La Canto	5	El Escambron	25	Apavuco
6	La Lima	26	La Aldea	6	Santa Lucia	26	Terrero Colorado
7	Cerro El Jolote	27	La Ceñida	7	Los Jobos	27	Hato de Animas
8	Los Copales	28	Canta Gallo	8	Hato San Antonio	28	Los Encinitos
9	Las Pilas	29	Los Encuentros	9	La Ceiba	29	Aguacatillo
10	El Carbonal	30	Nacascolo	10	Corralito	30	Salitre
11	El Vado	31	El Picadero	11	Apalu	31	Suyatal
12	Jamayupe	32	El Mangal	12	San Sebastian	32	Agua Salada I
13	El Guapinolar	33	El Ocotillo	13	Copalito	33	Reaguja
14	El Cerro	34	El Aceituno	14	Ticulindre	34	El Portillo
15	Salitre	35	Caparroz	15	Robledal	35	Borbollon
16	Sui	36	El Terrero	16	Portillo El Mango		El Ciruelo
17	EL Quebrachal	37	Agua Agria	17	Yuquiupe		Matazano o Santa Fe
18	La Loma	38	Cerro Jamayupe	18	Potrerillos		Opatoro
19	Pueblo Nuevo	39	Rodeo	19	Yalde		
20	EL Credo	40	Manzana	20	Plan Grande		
Zona 3				Zona 4			
N°	Cacerio	N°	Cacerio	N°	Cacerio	N°	Cacerio
1	Chaperna			1	Casas Viejas	21	La Pila
2	Cunaire			2	La Vija	22	Cagualagua
3	Agua Salada II			3	San Andres	23	El Tule
4	Zapotalito			4	Rio Arriba	24	El Guarumal
5	Vado Negro			5	Las Crucitas	25	Guitarrias
6	Recodo			6	Las Delicias	26	EL Retiro
7	Texiguat Centro			7	San Lorenzo	27	Rinconada
8	Barrio Nuevo			8	Las Mesas	28	La Montañita
9	Barrio El Calvario			9	La Laguna	29	Las Minitas
10	Barrio Santa Lucia			10	El Vaciente	30	Agua Escondida
11	Barrio Nueva Texiguat			11	El Macuelizo	31	La Majada
12	Barrio La Estrechura			12	Santa Rosita	32	Santa Ines
13	Barrio La Polvazon			13	Gualiqueme	33	Los Encuentros
14	Colonia Tierra Nueva			14	El Chaparral	34	EL Hatillo
15	Barrio Las Acacias			15	Corralito	35	El Raicero
16	Barrio San Francisco			16	El Potrero	36	Terrero
17	Via Rosa			17	El Jobal	37	Travesias
18				18	EL Comercio	38	Sisiba
19				19	EL Hachero	39	Agua Blanca
20				20	Cerro Bonito		

## 202. Cuadros Anexos


...




Wilson Lindolfo Campos Andino  
Alcalde Municipal




Eva Patricia Dormes Aguilar  
Vice Alcaldesa




Lorenzo Arturo Sierra Isaguirre  
Primer Regidor




Pablo Sánchez López  
Segundo Regidor



Julio Cesar Sánchez Saucedo  
Tercer Regidor



Clorinda López Briceño  
Cuarta Regidora



Silvia López Barahona  
Quinta Regidora



Carlos Enrique Ramírez  
Sexto Regidor