

## Acta N° 29

Sesión Ordinaria celebrada por la Honorable Corporación Municipal de Namasigüe, Departamento de Chuquisaca, el día Lunes Dieciséis de Diciembre del año Dos mil Diecinueve, siendo las cuatro de la tarde y en el salón de Sesiones de la Alcaldía Municipal. Presidió la Sesión el Señor Alcalde Municipal Douglas Orestes D'Vicente Jarquin y la Vice-Alcalde Municipal Claudia Ester Gomez y la de los Regidores por su orden Señores (a) Jairo Zelaya, Sergio Cruz, Evis Zapata, Carmen Lizeth Parotta,

copán

223

Claudia Castro, Carlos Lindo, Sixto Perez, Maria Esther Velasquez, Gilberto Pastora Comisionados Municipal y el suscrito Secretario que lo autoriza.

1° Apertura de la Sesión. Por el señor Alcalde Municipal.

2° Promulgación del Acta. Por el Secretario Municipal.

3° Invocación a Dios.

4° Lectura, Discusión y Aprobación de la Agenda la que fue aprobada por todos los presentes.

5° Lectura, Discusión y Ratificación del Acta anterior la cual fue discutida y Ratificada.

6° Lectura de Solicitudes de Dominio Pleno radicadas en la Secretaría Municipal, con sus respectivos Dictamen emitidos por el jefe de Catastro y la Comisión de Ejidos.

✓ 6.1 Con la solicitud de Dominio Pleno de un solar Ejidal Urbano, Ubicado en la Aldea de San Jeronimo, Municipio de Namasigüe. Presentado por la Señora: Digna Risibel Parada Zapata, mayor de edad, Hondureña, con número de identidad N: 0609-1982-00764 y con domicilio en la aldea de San Jeronimo, Municipio de Namasigüe. Segun investigaciones Realizadas por el jefe de Catastro Municipal y la Comisión de Ejidos se comprobó que la señora antes mencionada; esta en posesión desde hace varios años de un solar Ejidal, Rural en forma pacifica, quieta, Tranquila y no interrumpida, Ejidos 314-317, Tomo 68, Reinscrito bajo asiento número 29, Tomo 8364 Reinscrito bajo asiento N: 18, Tomo 1511; Del que solicita se le conceda Dominio Pleno. Este solar tiene las siguientes medidas y Coleidancias. Norte: mide del punto uno al punto dos 49.00 metros y Coleida con Julio Cesar Munguia. Este: mide del punto dos al punto tres 16.80 metros y Coleida con propiedad de Guemarsinda Lindo, Calle de por medio. Sur: mide del punto tres al punto cuatro 39.50 metros y

copán

colinda con propiedad de Rosa Maria Lindo. Oeste: 226  
 mide del punto cuatro al punto cinco 7.30 metros, mide  
 del punto cinco al punto de partida 17.60 metros y  
 total: 878.75 metros Cuadrados. Valor catastral:  
 Sps.

Visto el Dictamen Emitido por el jefe  
 de catastro y la Comisión de Ejidos por tanto esta  
 Honorable Corporación Municipal al tenor de  
 los artículos 80 de la Constitución de la República  
 70-108 de la Ley de Municipalidades. Vigente  
 Reformado por Decreto Legislativo de la fecha 22  
 de Agosto del 2000 Decreto 125-2000 Que le Con-  
 sedarle el Dominio Pleno que solicita la Señora  
 Digna Rosibel Parada Zapata.

✓ Punto número siete: Presentación y aprobación  
 de la Ampliación Presupuestaria Expedien-  
 te N: 79, El señor Wilmer Mejía jefe de Pre-  
 supuesto expuso al Pleno de la Corporación  
 Municipal que se recibió un fondo de Q95,  
 349.09 que esto corresponde al segundo desem-  
 bolso que el estado aprueba mediante decreto por  
 el estado de emergencia por la epidemia del Dan-  
 gue como no estaba contemplado en el Presup-  
 uesto se debe de hacer la respectiva Ampliación  
 es por eso que lo presento ante ustedes para su  
 respectiva aprobación, seguidamente los Regida-  
 ros manifestaron si de estar de acuerdo por  
 tanto esta Honorable Corporación Municipal  
 en uso de sus facultades que la Ley le  
 confiere aprueba por unanimidad la Amplia-  
 ción Presupuestaria Expediente N. 79. La que  
 se inserta a continuación:

### Ampliación Presupuestaria Expediente N. 79

#### Presupuesto de Ingresos:

Rubro	Descripción	Monto	Fuente
8112.02.01.03	Fondos de Emergencia Nacional para Combate del Dengue, Gobierno Central	95,349.09	11-001-01-Transparencia para Gobierno Local.



Total Presupuesto de Ingresos: 95,349.09


## 227 Presupuesto de Egresos:


Estructura Gasto	Monto	Fuente
11 02 000 001 00055110 11-001-01201	95,349.09	11-001-01-Transferencia para Gobierno Local.


Total Presupuesto de Egresos: 95,349.09.


✓ Punto número Ocho: Asuntos Varios. El Alcalde Municipal informó al Pleno de la Corporación Municipal que fue beneficiado la Municipalidad con la cantidad de siete mil quinientos dólares por la eficacia fiscal en la Realización y Ejecución de los Proyectos de Gobernanza Hidrica y estamos a la espera del segundo desembolso donde se van a realizar trabajos con contrapartes en lo que son rondas de los Micro Cuendos en Capacitaciones y Mano de Obra, También le quiero informar que envíe a la Señora Vice-Alcaldesa Municipal a la Secretaria de Finanzas para que firmara los compromisos para recibir los fondos que se van a invertir en la Escuela Nueva Unión, También le informo que en cumplimiento de la Ley de Municipalidades se deben de celebrar cinco Cabildos Abiertos en el año y nos hace falta uno si ustedes están de acuerdo podemos celebrar el cabildo abierto para el día Sábado Veintiocho de Diciembre a las Diez de la mañana, seguidamente los Regidores manifestaron si estamos de acuerdo por lo que esta Honorable Corporación Municipal en uso de sus facultades que la Ley le confiere aprueba por unanimidad celebrar Cabildo Abierto para el día Sábado Veintiocho de Diciembre a las Diez de la mañana año Dos mil Diecinueve.

1   

2  Sergio Izquierdo

5 

6 

3 

7 

4

8 