



★ ★ ★ ★ ★
SECRETARÍA DE DERECHOS
HUMANOS, JUSTICIA, GOBERNACIÓN Y
DESCENTRALIZACIÓN



MUNICIPALIDAD DE SAN ESTEBAN
DEPARTAMENTO DE OLANCHO

PLAN DE DESARROLLO MUNICIPAL
2019-2025



San Esteban, Olanchito 2019



INDICE TEMATICO

Contenido

1.	INTRODUCCION	8
2.	RESUMEN EJECUTIVO	9
	MARCO DE REFERENCIA.....	10
	ANTECEDENTES HISTÓRICOS DEL MUNICIPIO	10
1	Surgimiento del Municipio	10
2	Fecha de Fundación.....	10
3	Origen del Nombre del Municipio	11
4	Primeros Pobladores	11
5	Primeras Comunidades.....	11
6	Fecha que Recibió Categoría de Municipio.....	11
7	Costumbres	11
8	Tradiciones.....	11
9	Gastronomía Actual	12
10	Patrimonio Histórico	12
11	Primeros Servicios Públicos.....	12
12	Personajes Relevantes por su Aporte y Prestigio al Municipio	12
13	Actividades Económicas que Sustentan a La Población	12
	UBICACIÓN GEOGRAFICA	13
14	Ubicación del Municipio en el Departamento (Mapa)	13
15	Límites Territoriales.....	14
16	Extensión Territorial.....	14
17	Altura del Municipio Referencia Casco Urbano y Punto más Alto.	14
18	Coordenadas	14
19	Desglose de Aldeas, Colonias, Barrios y Caseríos.....	15
	CONTEXTO BIOFISICO	20
	CARACTERISTICAS FISICAS.....	20
20	Topografía del Municipio	20
21	Principales Ríos y Quebradas que lo Cruzan.....	21
22	Clima Predominante.....	22
23	Tipos de Suelo	22
24	Tipos de Estaciones.....	23
	CARACTERISTICAS BIOLÓGICAS.....	23
25	Principales Zona de Vida	23
26	Subcuenca a la que Pertenece el Municipio	24
27	Principales Microcuencas	24
28	Áreas Protegidas.....	24
29	Zonas de Reserva Biológica Existente	27
30	Tipos de Vegetación Predominante.....	27



31	Fauna	27
32	Minería	28
33	Principales Cultivos.....	29
34	Plantas Comestibles y Medicinales	29
	CARACTERISTICAS SOCIALES	29
35	Manifestación de Relaciones Sociales Entre los Pobladores.....	29
36	Forma de Organización.....	29
37	Valores.....	30
38	Grupos Étnicos Existentes	30
39	Patrimonio Arqueológico y Lingüístico.....	30
40	Principales Religiones.....	30
41	Formas de Recreación.....	31
42	Juegos Tradicionales	31
43	Principales Celebraciones Patronales y de otra Índole	31
	JUSTIFICACION.....	31
44	Importancia de la Formulación del Plan.....	32
45	Principales Indicadores Socioeconómicos a Mejorar	33
46	Principales Efectos e Impactos en la Población con los Temas que se Impulsaran	36
	BENEFICIARIOS	36
47	Quienes se Beneficiarán	36
48	Cantidad de Beneficiarios Directos o Indirectos.....	36
49	Como se Beneficiarán.....	36
50	Nivel de Participación de los Beneficiarios en el Proceso Incluyendo en la Toma de Decisiones, Ejecución, Administración, Control y Seguimiento.	37
	METODOLOGIA.....	37
51	Describir las Etapas y El Proceso del Plan.....	37
	I. Diseño y Organización.....	37
	I. Promoción e Inducción.....	37
	II. Levantamiento	38
	III. Tabulación y Análisis	39
	IV. Validación, Edición y Socialización.....	39
52	Vivencia de lo que se hizo en los Talleres.	40
53	Productos que se Obtuvieron para Conformar el Plan.....	40
	PERIODO	40
54	Periodo que se Pretende Ejecutar el Plan.....	40
55	Resumen Estimado por el Tiempo de Ejecución del Plan.....	40
56	Establecer los Proyectos a Ejecutar por Periodo.....	40
	ANALISIS DE LOS PRINCIPALES SOCIOECONOMICOS.....	41
	POBLACION.....	41
57	Población Total.....	41
58	Promedio de Personas por Vivienda.....	42



59	Clasificación de Personas por Rango de Edades y Sexo	42
60	Comportamiento Migratorio y hacia donde.....	42
	SALUD.....	43
61	Acceso de Salud a Los Servicios de Salud	43
62	Opinión de la Calidad de los Servicios de Salud.....	43
63	Situación de la Salud Reproductiva	43
64	Numero de Madres Solteras Existentes	44
65	Número de Niños que Nacieron de Año Pasado	44
66	Frecuencia de Quienes Atienden los Partos	44
67	Número de Muertes Maternas y de Niños Menores de Cinco Años	44
68	Enfermedades más Frecuentes	44
	SERVICIOS BASICOS.....	45
69	Número de Viviendas con agua (Cualquier Medio)	45
70	Quienes Administran el Sistema de Agua y su Eficiencia.....	45
71	Viviendas con Alcantarillado.....	46
72	Viviendas con Letrinas y Cuantas las Usan	46
73	Mencione la Recolección de Basura y su Eficiencia	46
74	Aseo de Calles	46
75	Cantidad de Viviendas con Energía Eléctrica o Solar	46
76	Cantidad de Días que Reciben los Servicios Básicos	46
77	Opinión sobre la Calidad de los Servicios Básicos y que Hacer para Mejorarlos	47
	VIVIENDA.....	48
78	Comportamiento de la Tenencia de la Vivienda y Análisis sobre este Comportamiento	48
79	Condiciones de las Viviendas y Porque	48
80	Condiciones de las Viviendas Desocupadas.....	52
81	Deficiencias más Evidentes de las Viviendas.....	52
	EDUCACION	52
82	Deserción y Repitencia Escolar	52
83	Cantidad y Tasa de Analfabetismo	52
86	Material Didáctico y Tecnología	52
87	Infraestructura de los Centros Educativos.....	53
88	Recurso Humano y Mobiliario	53
89	Comportamiento de la Sociedad de Padres de Familia.....	54
90	Análisis Sobre la Situación de los Jóvenes y Niños en Edad Escolar	54
91	Distribución por Nivel Escolar	54
92	Cuantos Estudian y no Estudian	55
93	Motivos por los Cuales los Niños no Estudian	55
	IGUALDAD ENTRE LOS SEXOS A NIVEL EDUCATIVO.....	56
94	Como se Manifiesta la Correlación Entre los Niños que Estudian y no Estudian Según Sexo.....	56
95	Cuál es el Criterio que Predomina en el Municipio para que se Manifieste este Comportamiento.....	56
	ECONOMIA	57
96	Tipos de Cultivos que Predominan en la Producción Agrícola.....	57
97	Especies Pecuarias Existentes.....	57
98	Productos Artesanales que Sobresalen	57



99	Que Productos Agrícolas se Industrializan	57
100	Servicios que se les Brinda a los Productores en Asistencia Técnica	57
101	Que Capacitación y Créditos se Ofrecen y por Parte de Quien	57
102	Existencia de Agiotistas en el Municipio y que Tasa de Interés Cobran que Plazos y que Condiciones 57	
103	Tipo de Infraestructura Para la Producción que Existe	58
104	Existencia de Transporte y las Condiciones	58
105	Condiciones Para el Turismo.....	58
106	Principales Mercados donde colocar la Producción.....	58
107	Fuerza de Trabajo Existente que más Predomina.....	58
108	Nivel de Empleo sub Empleo y Desempleo.....	59
109	Salario e Ingreso Promedio por Familia.....	59
110	Remesa Familiares.....	59
111	Ajustan los Ingresos para Alimentarse los tres Tiempos	59
112	Promedio de Personas por Familia que Trabajan la Tierra.....	59
113	Comportamiento de la Tenencia de la Tierra que Trabaja la Familia	60
114	Se Producen Alimentos Suficientes para el Consumo Familiar	60
115	Calificación del Recurso Humano.....	61
	PARTICIPACION	61
116	Instancias y Mecanismos de Participación Promovidas en la Gestión Pública del Municipio	61
117	Comportamiento de la Participación Según el Genero	61
118	Espacios de Participación que Brinda el Gobierno Local.....	61
119	Voluntad Política Existente por la Corporación y el Alcalde	61
	INFRAESTRUCTURA BASICA	62
	VIAL	62
120	Longitud de Carreteras Primarias, Secundarias, Camino de Penetración y su Estado.....	62
121	Descripción de Comunidades que no están Comunicadas	65
	ELECTRICIDAD	66
122	Longitud de Líneas de Conducción Primarias y Secundarias Existentes.....	66
123	Número de Estaciones de Distribución	66
124	Comunidades no Atendidas con el Servicio	66
	TELEFONIA Y CORREOS	67
125	Disponibilidad de Líneas Telefónicas Domiciliares	67
126	Número de Abonados por Hondutel	67
127	Teléfonos Comunitarios	67
128	Agencias de Servicio de Hondutel	67
129	Agencias de Servicio de Honducor	68
130	Otras Agencias de Telefonía Existente	68
	SOCIAL	68
131	Existencia de Centros Comunales	68
132	Numero de Canchas de Futbol	68
133	Numero de Canchas de usos Múltiples	68
134	Numero de Iglesias	68
135	Centros de Recreación.....	69



136	Hogar de Ancianos	69
137	Centros de Rehabilitación.....	69
138	Hogar de Niños	69
139	Clubes Rotarios.....	69
140	Comedores Infantiles.....	69
141	Guarderías Infantiles	69
142	Cementerios.....	69
143	Áreas Turísticas.....	69
SALUD		70
144	Centros de Salud Existentes.....	70
145	Hogares Materno Infantil	70
146	Numero de Hospitales	70
147	Cantidad de Clínicas Odontológicas.....	70
148	Cantidad de Clínicas Privadas	70
EDUCATIVA.....		70
149	Centros Educativos Existentes: Preescolar, Escolar, Básico, Diversificado Y Universidad	70
150	Centros de Formación Artesanal	70
151	Centros de Alfabetización.....	70
152	Centros de Educacion a Distancia.....	70
153	Centros de Educacion Profesional y Técnica	71
154	Centros de Formación Artística y Cultural.....	71
PRODUCTIVA.....		71
155	Sistemas de Irrigación Existentes: Distritos Individuales.....	71
156	Centros de Acopio.....	71
157	Viveros.....	71
158	Cantidad de Rastros Públicos y Privados.....	71
159	Cantidad de Microempresas y Agroindustrias	72
160	Secadoras de Grano.....	72
INSTITUCIONALIDAD E INVERSIONES PARA EL DESARROLLO		72
DESEMPEÑO MUNICIPAL		72
161	Principales Indicadores de Desempeño Municipal.....	74
162	Incidencia en la Población y el Territorio	75
163	Describir Existencia de Instituciones en el Municipio Publicas y Privadas	75
164	Programas o Proyectos su Población Objetivo y Tipos de Servicio que Brindan.....	76
165	Instancias Creadas en el Municipio y su Funcionalidad	76
SOCIEDAD CIVIL		77
166	Cantidad y Tipo de Organizaciones Existentes, Funcionalidad e Incidencia en el Desarrollo.....	77
INVERSION SOCIAL		78
167	Tipo y montos de Inversión Social que Ejecutaron en el Municipio (Año Anterior)	78
I.	Educacion:.....	78
II.	Sector Vivienda:.....	78
III.	Sector Niñez Adolescencia Y Mujer:	78



IV. Sector Saneamiento:	78
V. Sector De Electrificación:	78
VI. Part. Ciudadana, Cultura Deportes y Preserv. Del Patrimonio:	78
VII. Pro- Honduras Sector Red Vial:	79
VIII. Sector Actividades Productivas Y Apoyo A La Mediana Y Pequeña Empresa:	79
IX. Infraestructura Sector Red Vial:	79
X. Sector De Edificación De Bienes Municipales Y Fortalecimiento Municipal:	79
168 Fuentes de Inversión y Ejecutores	79
169. Planes Zonales Territoriales	80
PRINCIPALES POTENCIALIDADES Y PROBLEMAS	166
170 Análisis de las Fortalezas y Debilidades por eje temático de Intervención Territorial	166
171 Plan Estratégico de Desarrollo Municipal	194
LINEAS ESTRATEGICAS	195
OBJETIVOS DE LINEA	197
172 Plan de Inversión Multisectorial	216
(OTROS PROYECTOS SECTORIALES PRIORIZADOS)	269
173 Ubicación delos Proyectos según condicionantes de OT	270
174 Plan de Inversión Anual (2020)	302
ORGANIZACION PARA LA GESTION DEL PLAN	306
ORGANIZACIÓN SOCIAL COMUNITARIA	306
175 Forma de Organización de las Comunidades para la Gestión del Plan e Impulsión de los Proyectos	306
ORGANIZACIÓN MUNICIPAL	306
176 Comités de Trabajo de la Corporación Municipal o Unidades Técnicas	309
177 Principales Responsabilidades de las Comisiones que se Formen y del Equipo que Apoyara la Gestión del Plan	310
PAPEL INSTITUCIONAL	311
178 Instituciones Disponibles para Apoyar al Equipo Técnico y las Comisiones en la Ejecución	311
179 Qué tipo de apoyo brindaran o pueden brindar estas instituciones	311
GESTION DE RECURSOS	311
180 Describir como se Pretende Realizar la Gestión de Recursos para la Ejecución del Plan, Tanto a Nivel Local, Nacional e Internacional	311
181 Elaborar guía de potenciales cooperantes con su nombre tel.	312
182 Expresar si ya se han Remitido Propuestas de Perfiles o Fichas o se han Concertado Convenios, Contratos u Otros	312
183 Describir como se Administrarán los Recursos, ¿Quiénes lo Harán? Municipalidad, Comunidad O Mancomunidad.	312
184 Realizar Comités de Finanza, Apertura de Cuentas de Cheques	312
PLAN DE COMUNICACIÓN	313



185	Estrategias para dar a Conocer a Nivel Local y Nacional los Avances y Gestión del plan.....	313
	VIABILIDAD.....	314
	SOCIAL.....	314
186	Que tan Aceptable es para la Sociedad el Plan y sus Ideas.....	314
	FINANCIERO	314
187	Que tan posible es recaudar los recursos locales, y que tan efectiva puede ser la idea para la cooperación	314
	TECNICO	314
188	Que tanta tecnología disponible existe locamente para elaborar el plan.....	314
189	Limitantes y Riesgos.....	314
190	Costos y Financiamiento	315
	SEGUIMIENTO	316
191	Describir en cuanto tiempo, como e instrumentos a desarrollar para el seguimiento del plan..	316
	EVALUACIÓN.....	317
192	Cada cuanto se realizarán los ejercicios de evaluación.....	317
193	Instrumentos a utilizar y quienes serán los participantes.....	317
194	Que instancias se informaran y que mecanismos se utilizaran para mantener informadas a las comunidades y población del municipio.....	317
195.	INDICADORES DE LINEA BASE DEL MUNICIPIO	319
196.	MAPA UBICACIÓN AREA DE INFLUENCIA.....	322
197.	LISTADOS DE PARTICIPANTES EN LAS ASAMBLEAS.....	323
	198. Mapa Municipal de Zonificación Territorial.....	338
	Fotografías de las asambleas	339



1. INTRODUCCION

El presente documento es el reflejo del esfuerzo realizado por iniciativa de la Municipalidad de San Esteban, Departamento de Olancho, la Secretaria de Gobernación Justicia y Descentralización y la Agencia de Cooperación del Japón (JICA), y los técnicos de dichas instituciones.

Estos indicadores se prepararon con el objetivo de conocer información específica e identificar el nivel de desarrollo del municipio en cuanto a los Objetivos de Desarrollo sostenible ODS y Plan de Nación PN.

La introducción, un resumen ejecutivo que cuenta con un marco de referencia que incluye los antecedentes y justificación de dicho proceso, así como la metodología utilizada para la realización de los indicadores socioeconómicos del municipio.

Los antecedentes históricos del municipio, así como su ubicación geográfica, caracterización biológica y social se encuentran detallados en este documento.

La presencia institucional, y de organizaciones y sociedad civil se encuentran representadas en los cuadros finales



2. RESUMEN EJECUTIVO

El Municipio de San Esteban del departamento de Olancho cuenta con una población de 20,550 habitantes, distribuidos en 16 barrios, 22 aldeas, 154 caseríos.

Del total, 10,283 son hombres y 10,267 mujeres. Existe un promedio de 4.33 personas por vivienda y la densidad poblacional es de 10.47 habitantes por Km².

La población menor o igual a 18 años es 9,220 que representa un 44.87% del total de la población y existen 1,034 madres solteras y 249 padres solteros, La tasa de mortalidad materna durante el parto y el posparto para el 2017 fue de 0.02% por 1000 atendidas, sin embargo, la mortalidad infantil en el período fue de 5 niños menores de 5 años que representa el 0.004 % por mil niños de este segmento.

El 80.06 % de la población recibe el servicio de agua, del cual el 66.1 % es a través de acueducto, un 1.73 % agua domiciliar con pozo propio y 3.12 % pozo comunal.

La cobertura del servicio de alcantarillado sanitario es de 81.85 % sin embargo el 27.77 % de las viviendas poseen letrinas, de las cuales el 72.23 % no la utiliza, La cobertura del servicio de energía eléctrica es de 59.84 %

Existen un total de 5,456 edificaciones (públicos, privados y viviendas), de estos 5061 son viviendas de las cuales 4,743 se encuentran ocupadas y un 318 desocupado.

En cuanto a la tenencia de la vivienda el 86.01% de las familias poseen viviendas propias totalmente pagadas, un 5.3 % está alquilando, un 7.62 % la ocupan en forma prestada y el 1.08% posee vivienda propia, pero la está pagando.

8,863 niños y jóvenes se encuentran en edad escolar (20,550 del total de la población), de estos 4,540 son varones y 4,323 son mujeres; de este total sólo el 4,882 están estudiando.

La población estudiantil que ha logrado llegar a nivel diversificado es 131, Las principales actividades económicas del municipio son la Ganadería, Agricultura maíz y frijoles, Comercio y en menor escala son café, Plátano, Yuca entre otros.

La mayor fuerza de trabajo predominante en el municipio 1929 jornaleros que dependen de la Ganadería que es el rubro principal del municipio, que representa un 86.28 del total de la PEA ocupada.

Población en edad de trabajar (PET) del municipio representa el 75.68 % del total de la población; la población económicamente activa (PEA) es el 52.86 % de la PET. El 86.28 % de la PEA, está ocupada, la población económicamente inactiva representa el 47.14 de la PET.

Existen un total de 765 profesiones universitarias, secundarias y técnicas.



El 11.20 % de los hogares reciben remesas del exterior, en el 31.92 % de los hogares algún miembro trabaja por cuenta propia la tierra y solo el 29.43 % de los hogares que la trabajan poseen tierra propia totalmente pagada, un 2.91 % la alquila y un 3.65 % trabaja con tierra prestada, en 1332 de los hogares que trabajan la tierra producen alimentos, y solo a 1,163 de los que producen alimentos les es suficiente para el autoconsumo.

Solo 346 de las familias que producen alimentos obtienen excedentes para la venta, principalmente del cultivo de, maíz 8,716 qq, frijol 8353qq, café 537 qq, caña 48 qq.

En el total de los hogares hay 424 de los hombres mayores de 18 años participan en organizaciones que representa el 7.61% y el 435 de las mujeres mayores de 18 años de igual manera participan en organizaciones con un 7.56%.

MARCO DE REFERENCIA

ANTECEDENTES HISTÓRICOS DEL MUNICIPIO

3. Surgimiento del Municipio

El Municipio de San Esteban Olancho, su nombre fue dado en honor al Fray Esteban Verdelette, un misionero que colaboro en la evangelización del pueblo. Se encuentra dentro de la parte Nororiental de Departamento de Olancho, regado por los ríos Rio Grande, Sico, Tinto o negro.

Se adjunta párrafos del informe de fray José Antonio Liendo y Goicochea acerca de la fundación de San Esteban.

“Obedeciendo con gusto y riesgo y encargo que V: S me pase para informar sobre lo contenido de la presentación que ha hecho Manuel Ramos por sí y a nombre de sus compañeros en las dos nuevas reducciones de San Esteban Tonjagua y Nombre de Jesús Pacura, situadas en los confines de Olancho, de la jurisdicción de Comayagua. Respondo que después de un año y siete meses empleados a trasegar las ásperas montañas de agalta; después de haber comunicado sus barbaros habitantes con la más íntima familiaridad, finalmente después de haber agotado mis fuerzas y recursos en civilizar gentes ignorantes con el fin de infundirles ideas y pensamientos racionales, debía V.S esperar progresos asombrosos y correspondientes a mis tareas misioneras practicadas con serenidad, paciencia y reflexión.

Estos indios habitan unas treinta leguas de las montañas de agalta separados unos de otros, distribuidos en familias de ocho, de veinte y aún más número de individuos cada una. Esta situación en 15 grados 15 minutos latitud septentrional, y entre 292 y 39 de longitud. Cada parcialidad procura de intento colocarse en los parajes más ocultos, fragoso e inaccesibles”.

4. Fecha de Fundación

Su fundación en 1808 atribuyendo su creación a Fray José Antonio y Goicochea, procedente de Guatemala, siendo un lugar poblado de indios (payas) conocido anteriormente como San Esteban de Agalta.



5. Origen del Nombre del Municipio

Los datos históricos de la procedencia del nombre son muy escasos, pero la tradición oral generalizada apunta que el nombre se lo dio el padre José Antonio Liendro y Goicochea, de nacionalidad costarricense en honor al misionero español, pero de origen alemán Fray Esteban Verdelette entre los años 1805-1811.

6. Primeros Pobladores

Sus primeros pobladores fueron indios Pech y misquitos los cuales estaban organizados en tribus al mando de un cacique y un consejo de ancianos.

7. Primeras Comunidades

Las primeras comunidades que se registran fueron los pueblos Santa María del carbón, Tayaco, Pacura, San Esteban Tonjagua, y Conquire.

8. Fecha que Recibió Categoría de Municipio

En el censo de población de 1887, aparece como distrito del Departamento de Olancho, y de acuerdo con el anuario estadístico de Vallejo de 1889, se le dio categoría de Municipio en el año 1836.

9. Costumbres

- ✚ Celebración del día de la cruz, que se realiza el 03 de mayo de cada año, en esta celebración se acostumbra a poner cruces en cada casa y llevar a cabo procesiones con cantos religiosos a la virgen de La Merced.
- ✚ Celebración del día cenizas, es el inicio de la cuaresma cuando se realiza una misa y se le coloca una cruz de ceniza en la frente a los feligreses.
- ✚ Celebración de feria patronal en conmemoración a la virgen de La Merced, se lleva a cabo en el mes de septiembre, en esta celebración se realizan diferentes actividades como ser: coronación de las reinas: infantil, Juvenil, y adulto mayor, así como radio teatros, cerdo encebado, juegos infantiles, huevo a la cuchara, y comal entilado, desfile de carrozas y campeonatos de fútbol.
- ✚ Diálogos sentados en las aceras de las calles en donde los vecinos acostumbran a contar sus vivencias diarias.

10. Tradiciones

- ✚ Rezar novena a los difuntos
- ✚ Celebración de la feria de la virgen de la Merced
- ✚ ir a la iglesia los domingos
- ✚ celebrar el día de difuntos
- ✚ celebrar la navidad y año nuevo
- ✚ quema del muñeco de año viejo
- ✚ juegos tradicionales (maúles, trompos, doña Juana, saltar las suizas, jugar rayuela)



11. Gastronomía Actual

Arroz con pollo, nacatamales, arroz de maíz, yuca con chicharrón, carne asada, pollo frito, montucas, tamales de elote, baleadas, catrachitas, enchiladas, sopa de albóndiga, tapado olanchano, sopa de res, sopa mondongo, sopa de frijoles con chicharras, rosquilla en miel, tajadas con carne, tacos, gallo pinto, arroz con leche, jugo de caña.

12. Patrimonio Histórico

El municipio cuenta con un patrimonio histórico natural como cascada del Ojo de Agua, la sierra de agalta, el chorro de coronado, y estructuras arquitectónicas del siglo pasado como la iglesia católica, el palacio municipal y la escuela Francisco Morazán.

13. Primeros Servicios Públicos

Hasta el año de 1977, el correo nacional, el telégrafo y el servicio aéreo hondureño s.a. (SAHSA), figuran entre los primeros servicios públicos que existieron en el municipio. Pero se carecía de los servicios de agua potable, luz eléctrica y comunicaciones terrestres

Fue en el año de 1978 que se instaló el servicio de agua potable

En 1970, se construyó el centro de salud, iniciando operaciones con una enfermera auxiliar y un doctor.

14. Personajes Relevantes por su Aporte y Prestigio al Municipio

Es importante destacar algunos personajes relevantes por su aporte y prestigio al municipio: los cuales fueron: Luciano Herrera (sacerdote), Matías Fuentes José María Méndez. Paulino Amador, Miguel Méndez, Pablo Méndez, Benjamín Gáelas, Fermín Turcios, Rafael Méndez, Ezequiel Antúnez, Porfirio Gutiérrez, Ramón Rodríguez, José Acuña, Rafael Escobar, Miguel Sarmiento, Luis Méndez, José Arguelles, Manuel Rubí, Tulio Molina, Héctor Díaz, Pedro Argueta, Efraín Ramos, Tulio Crozier, Ramón Mejía, Luis Gustavo Castellón, Simion Molina, Miguel Méndez, Como alcaldes Municipales, Así como Hombres de letras Juan Blas Gáelas, Tomas Guillen Güell, Doña Ángela Güell de Guillen.

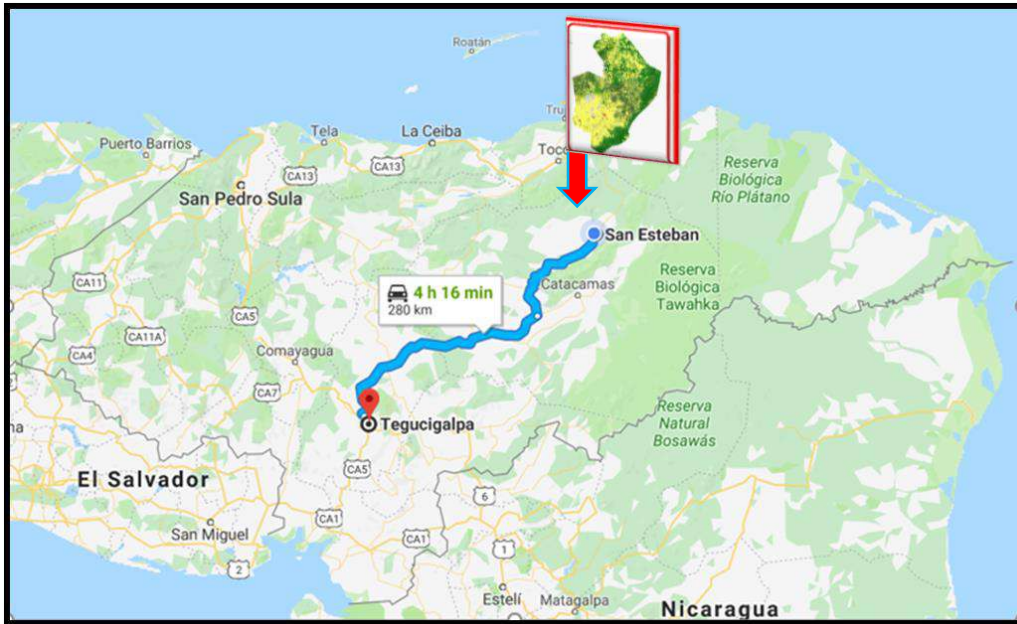
15. Actividades Económicas que Sustentan a La Población

Por otro lado, destacamos el nivel de actividades económicas que sustentan a la población: cría de ganado, cría de cerdos, granos básicos, el comercio. La actividad más importante del municipio es la cría de ganado de leche que promedia una producción de cien mil litros diarios de leche, que representan 36, 500,000 litros al año, así como la venta de aproximadamente 25,000 cabezas de ganado hacia mercados externos por año.



UBICACIÓN GEOGRÁFICA

16. Ubicación del Municipio en el Departamento (Mapa)





17. Límites Territoriales

El Municipio de San Esteban, está ubicado en la parte nororiental del departamento de Olancho. En el centro del Valle de Agalta, regado por los ríos Rio Grande o Tinto o negro.

El municipio colinda con los siguientes límites:

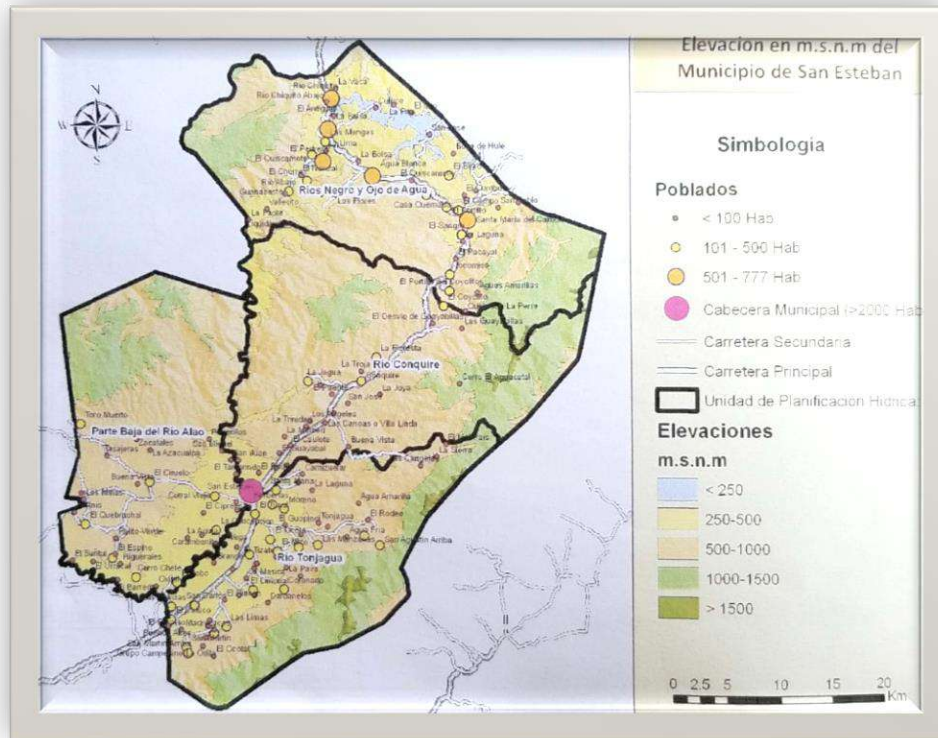
- Al Norte: Trujillo e Iriona
- Al Sur: Municipio de Catacamas
- Al Este: Municipio de Dulce Nombre de Culmí
- Al Oeste: Municipio de Gualaco.

18. Extensión Territorial

Su extensión territorial es de 1962.34Km²;

19. Altura del Municipio Referencia Casco Urbano y Punto más Alto.

Altura de 454msnm, punto más alto sierra de Agalta, con una altura de 1800 a 2354 msnm



20. Coordenadas

Ubicado en las coordenadas de 15° 12'00" Norte, 85° 45'00" Oeste.



21. Desglose de Aldeas, Colonias, Barrios y Caseríos

Barrio San Rafael, Barrio Guanacaste, Loma De Plata Barrio Campo Nuevo, Barrio Perú, Moreno Barrio Sinaí, Barrio El Espino, Berberíes, Barrio Las Lomas, Barrio El Coyolar, Tamarindo, Barrio Palmira, Barrio El Cementerio, Hacienda Vieja, Barrio El Centro, Barrio Cohodefor, El Rodeo, Barrio Las Flores, Barrio Bella Vista, Barrio Las Acacias, Carnizuelar, Barrio La Pradera, Santa María, Desvío Corral Viejo, Porvenir, Las Delicias, Corral Viejo, La Concepción, Valentín, El Ciruelo, La Aguja, El Quebrachal, La Tincuta, El Jobo, Las Trojas, Tasajeras, Oxipil, Potrerillos, Toro Muerto, Cerro Chele, El Hurracal, El Tunal, Culuco, El Encinal Mata De Plátano, Libertadores, El Refugio, Tierra Prieta, San Carlos, San Juan, Las Isletas, El Mico, El Rosario, Santa Ana, El Ocote, La Limas Buenos Aires, El Aguacate, Desvío De La Lima, San Martin, El Guapinol, San Agustín Arriba, Cocalito # 1, El Limonal, San Agustín Abajo, Cocalito # 2, Las Másicas, La Fría, Los Dos Ríos, Coronado, El Rodeo San Agustín, El Ocotol Los Dos Ríos, Las Manzanas, El Caulote, Desvío Guayabillas, Agua Blanca, Los Ángeles, Los Sureños, Casa Quemada, Las Canoas, La Perra, Nueva Esperanza, La Merced, Coyolito, Boca De Hule, Montecitos, El Zancudero, El Bijao, Buena Vista, Portillo De Coyolito, Santa María Del Carbón, El Guayabal, Conquire, Los Dos Portillos, Mal País, La Floresta, El Hacha, Plan De Venado, Liquidámbar, Ojo De Agua, Jerusalén, Las Flores, Las Nahuas, San José, Rio Chiquito, Rio Sangro Arriba, Jocomico, La Coroza, Sangro El Campo, Concepción De María, La Vaca, Nueva Masicales, La Jagua, La Balsa, Las Crucitas, El Culuco / La Balsa, Las Mangas, Guanacaste, Vallecito, Quiscamote, El Nanzal, El Coyolar, El Pedrero, La Panta, La Pita, El Chorro, La Panta.

Comunidad	Viviendas								Población	
	Ocup	%		Des	%	Otras	Total	%	Canto	%
SAN CARLOS	20	0.39							86	0.42
OCOTAL 2 RIOS	26	0.51				3			119	0.58
EL MICO	28	0.55		10	0.20				118	0.58
LAS DELICIAS	28	0.57		16	0.31	4			155	0.76
EL BIJAO ARRIBA	5	0.10				1			26	0.13
CASA QUEMADA LOMAS	20	0.39				3			77	0.38 M
B.AGUACATE CARBON	19	0.31				7			134	0.66
B. PINAL CARBON	7	0.14				3			48	0.24
LOS SUREÑOS	11	0.22				4			41	0.20
QUEBRADA LA PERRA	8	0.16				2			43	0.21
MAL PAIS	35	0.69				6			158	0.77
EL PORVENIR	15	0.29				4			86	0.42



EL URRACAL	2	0.04				1			6	0.04
BARRIO PALMIRA	107	2.10				5			403	1.97
BARRIO PRADERA	77	1.51				3			290	1.42
MORENO	41	0.79				4			149	0.73
EL CHORRO	24	0.51				2			113	0.55
LIQUIDAMBAR	52	1.02				3			289	1.41
RIO SANGRO EL CAMPO	5	0.10				2			33	0.16
EL ROSARIO	14	0.27				3			70	0.34
LA Balsa CULUCO	8	0.16				2			24	0.12
EL HACHA	11	0.22							57	0.28
DESVIO DE LA LIMA	7	0.14							23	0.12
CULUCO	35	0.68		11	0.20	4			154	0.75
EL AGUACATE	114	2.24				5			465	2.27
EL BIJAO ABAJO	11	0.22				1			50	0.25
DOS PORTILLOS	22	0.43				2			91	0.45
B. CAMPO CARBON	49	0.96				3			288	1.41
LA FLORESTA	41	0.80				4			198	0.96
B. EL CENTRO S.E	67	1.32				6			351	1.71
HACIENDA VIEJA	14	0.27				1			52	0.26
TAMARINDO	6	0.12							23	0.12
EL RODEO	10	0.20				1			65	0.32
SANTA MARIA	52	1.02				3			207	1.01
RIO ABAJO COYOLAR	11	0.22				2			66	0.06
VALENTIN	7	0.14				1			23	0.12
LAS MASICAS	13	0.26		10	0.20	2			71	0.35
SAN MARTIN ABAJO	73	1.43				3			364	.078
EL ENCINAL	6	0.12				1			35	0.17
OXIPIL	10	0.20				1			53	0.26
AGUA BLANCA	118	3.75		55	0.94	7			360	1.76
BARRIO LAS ACACIAS	65	1.28				19			248	1.21
B. COYOLAR	178	3.49				5			699	3.41
PEDRERO	73	1.43				5			371	1.81
B. CHAPARRAL CARBON	23	0.35							132	0.65
JOCOMICO	64	0.63				6			350	1.71
B. BELLA VISTA	70	1.37							269	1.31
CORONADO	110	2.16		8	0.16	6			490	2.39
B.CAMPO NUEVO	47	0.92							209	1.02
EL NANSAL	17	0.33				1			76	0.09
COCALITO # 2	9	0.18				2			47	0.23
LA LIMA	30	0.59				3			152	0.74
RODEO SAN AGUSTIN	2	0.04							14	0.07
GUAPINOL	7	0.14				2			37	0.18



CORRAL VIEJO	106	2.08				8			413	2.01
TORO MUERTO	90	1.77				5			428	2.09
B. PERU SAN ESTEBAN	139	2.73				4			554	2.70
GUANACASTE	6	0.12				2			28	0.14
SANTA ANA	36	0.71				4			101	0.50
EL REFUGIO	3	0.06							13	0.07
SAN AGUSTIN ARRIBA	49	0.96				4			211	1.03
LA CONCEPCION	56	1.10				4			192	0.94
B. EL CAYO CARBON	15	0.29				1			73	0.36
B. LA LAGUNA CARBON	17	0.35				2			121	0.59
EL ZANCUDERO	7	0.14							28	0.14
LA JAGUA	40	0.79				3			130	0.64
B. SAN RAFAEL S.E	34	0.67				1			129	0.63
B. SINAI S.E	48	0.94							174	0.85
B. GUANACASTE S.E	26	0.49				2			100	0.49
LAS MANGAS	14	0.27							69	0.34
LA PANTA # 1	21	0.41				2			95	0.47
LA TINCUTA	4	0.08				1			17	0.09
SAN JUAN	7	0.14		3	0.06	1			24	0.12
EL TUNAL	109	2.85		18	0.73	3			440	2.15
EL OCOTE	52	1.02		28	0.55	5			244	1.19
SAN AGUSTIN ABAJO	96	1.90				3			388	1.89
LAS FLORES	37	0.71				3			200	0.97
B. LAS ISLA CARBON	8	0.16							59	0.29
B. EL TANQUE CARBON	32	0.63							185	0.90
B. TEJAL CARBON	26	0.51							154	0.75
B.EL NANCE CARBON	26	0.49							139	0.68
COYOLITO	77	1.51				6			412	2.01
MAL PAIS JERUSALEN	6	0.12							22	0.11
MAL PAIS VENEDO	3	0.06							20	0.10
MAL PAIS SAN JOSE	4	0.08							17	0.09
CAULOTE	27	0.53				3			101	0.50
QUEBRACHAL	65	1.28				4			320	1.56
BARRIO LAS FLORES	27	0.47				3			92	0.45
BERBERIAS	23	0.45				3			105	0.51
EL JOBO	39	0.77		1	0.02	3			166	0.81
DOS RIOS	144	2.83				7			486	2.37
COCALITO # 1	12	0.22				1			58	0.29
SAN MARTIN ARRIBA	45	0.88				1			130	0.64
LA FRIA	8	0.16				1			28	0.14
LA AGUJA	7	0.12							30	0.15
CASAQUEMADA ABAJO	18	0.35				4			90	0.44



CONCEPCION DE MARIA	9	0.18				1			55	0.27
EL PORTILLO DE COYOL.	19	0.37				1			85	0.42
LAS CRUSITAS	9	0.12				1			52	0.26
LOS ANGELES	2	0.04							9	0.005
LAS CANOAS	4	0.08							15	0.08
BARRIO LAS LOMAS	72	1.41				2			273	1.33
TASAJERAS	19	0.37				4			80	0.39
RIO CHIQUITO	123	2.41				6			512	2.50
LA PANTA # 2	22	0.43				1			108	0.53
EL RINCON	12	0.24							19	0.10
LAS MANZANAS	37	0.73				3			157	0.77
CERRO CHELE	24	0.47				3			111	0.54
B. AGUA AMIRILLA C.	18	0.35				2			113	0.55
GUAYABILLAS	21	0.41				3			120	0.59
CONQUIRE	78	1.53				7			348	1.70
B. EL ESPINO S.E	45	0.88				1			160	0.78
B. CEMENTERIO	91	1.79				3			364	1.78
LA COROZA	8	0.16				2			46	0.23
LA VACA	10	0.20				2			46	0.23
LOMA DE PLATA	5	0.10							28	0.14
VALLECITO	5	0.10							37	0.18
POTRERILLOS	5	0.08							22	0.11
MATA DE PLATANO	20	0.39	3	0.02	3				83	0.41
EL LIMONAL	31	0.61	4	0.08	5				113	0.55
EL CIRUELO	92	1.79			5				350	1.71
LA MERCED	8	0.16							34	0.17
GUAYABAL	5	0.10							17	0.009
MONTESITO	5	0.10							25	0.13
B.COHODEFOR S.E	62	1.21				1			226	1.10
CARNIZUELAR	27	0.53				4			109	0.53
QUISCAMOTE	19	0.37				3			90	0.44
RIO SANGRO ARRIBA	17	0.33				2			87	0.43
BOCA DE HULE	7	0.14							35	0.17
ORO NUEVA ESPERANZA	21	0.41				2			97	0.48
OJO DE AGUA	12	0.24				3			50	0.25
BUENOS AIRES	8	0.16				1			94	0.46
LIBERTADORES	12	0.24	4	0.08	2				62	0.31
DESV. CORRAL VIEJO	2	0.04							7	0.04
BUENA VISTA	3	0.06							4	0.002
LAS ISLETA	9	0.18							16	0.08
LAS NAHUAS	22	0.43				1			147	0.72
LA BALSA	125	2.49			0.04	7			450	2.19



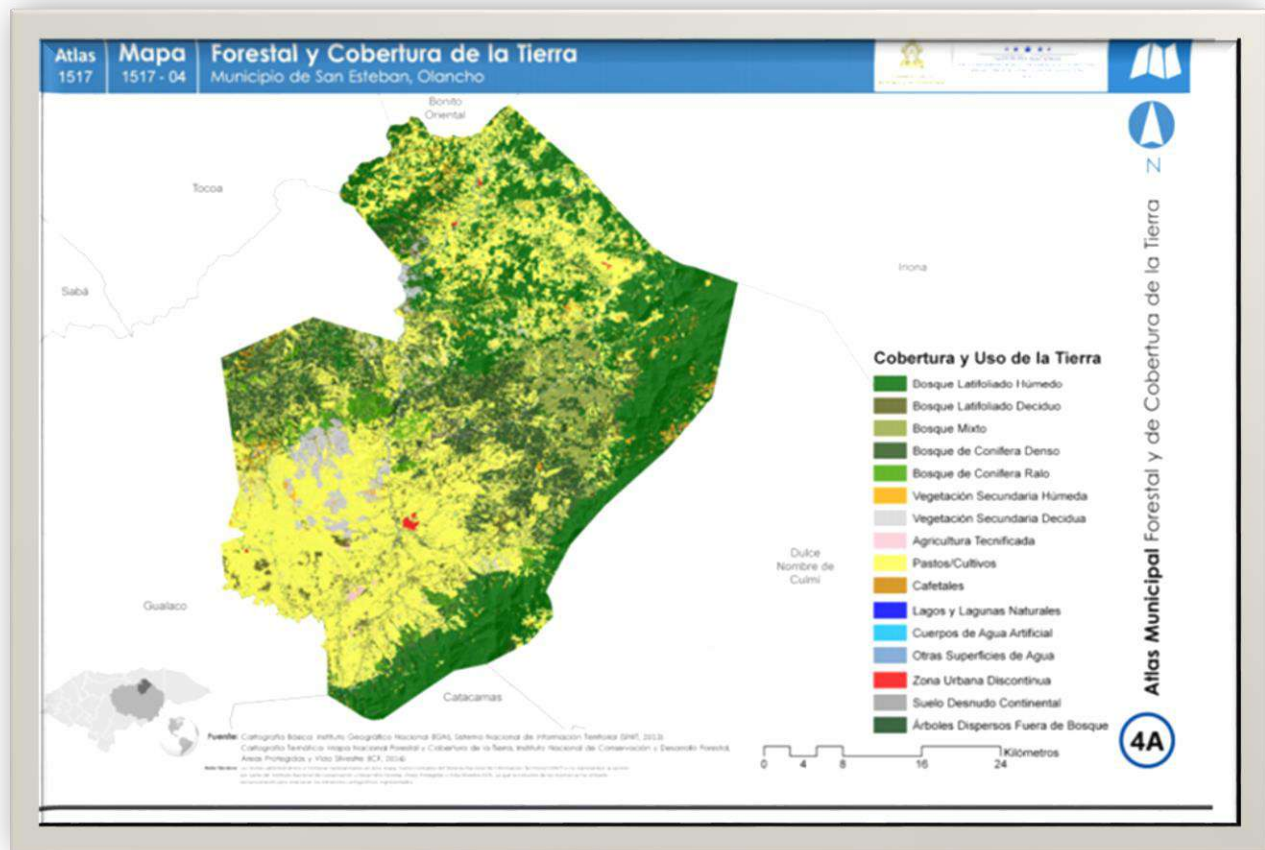
TIERRA PRIETA	3	0.06						12	0.06
B. TARRAL CARBON	11	0.22						33	0.16
LA PITA	17	0.33				3		91	0.45
LAS TROJAS	44	0.86				4		201	0.98
NUEVA MASICALES	5	0.10				2		18	0.09
BARRIO EL CENTRO C	18	0.36				9		112	0.55



CONTEXTO BIOFISICO CARACTERISTICAS FISICAS

22. Topografía del Municipio

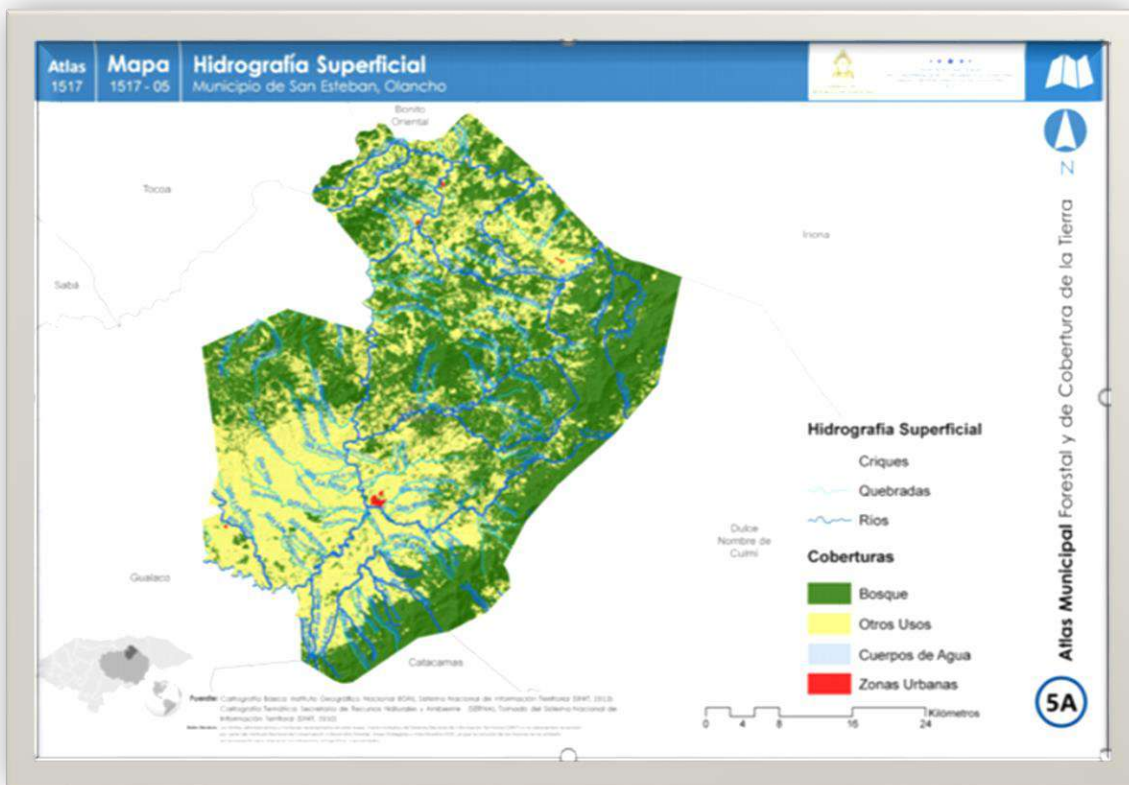
El municipio presenta una topografía de valle plano ondulado, rodeado por la cordillera de agalta en su parte sur este, las montañas de la Jagua, El carbón y Coyolito en el norte, y la montaña de botaderos en el sur oeste; así como estribaciones de bosques de pino o cerros; Cerro chato, El chicaltepe, El zopilote, Cerro García, Guymiles, Guayabillas, Cerro tapiquil, cerro venado, Pucuyo y Coyote.





23. Principales Ríos y Quebradas que lo Cruzan

La cuenca hidrográfica del municipio de San Esteban cuenta con los siguientes ríos y quebradas: Río Grande Tinto o Negro, Río Tonjagua, Río palos blancos, Río San Martín, Río Mataderos, Río Alao, Río Conquire, Río Chiquito, Río San José, río Coyotito, río Sangro. Quebrada de Santa María, quebrada seca, quebrada Fría, quebrada las Manzanas, quebrada Jocomico, quebrada Charrascas, quebrada Zanja la Venada, quebrada Conce, quebrada Piña, Quebrada tigre.





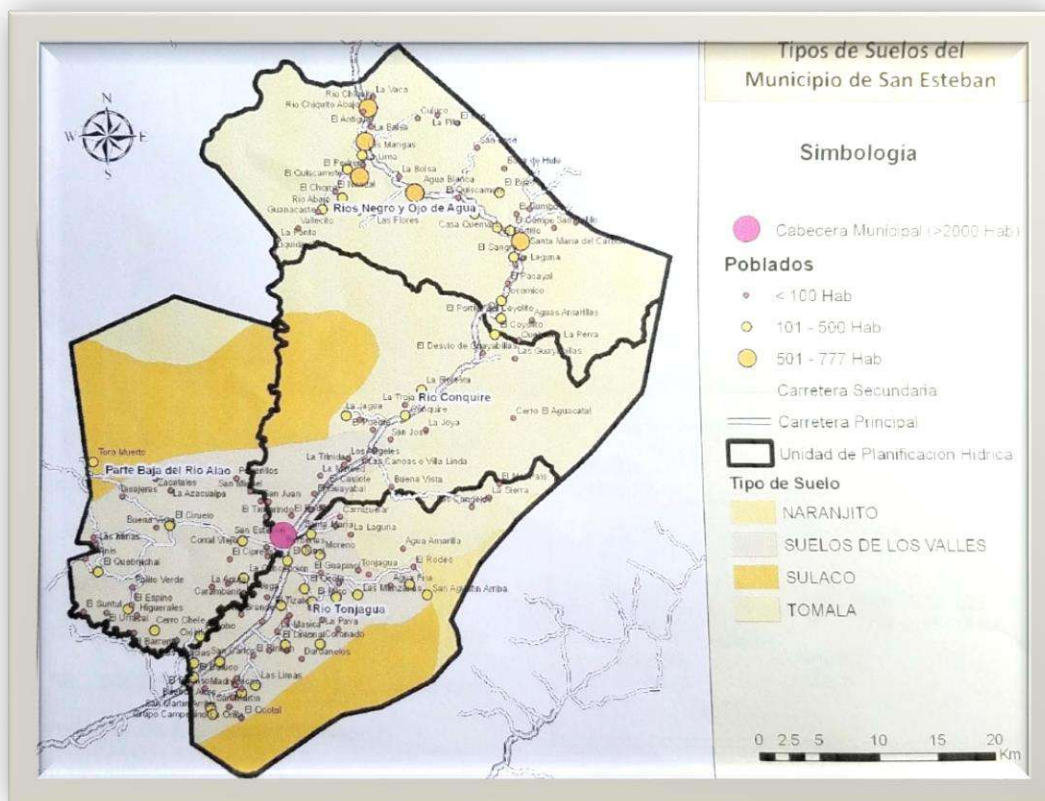
24. Clima Predominante

El clima del municipio está clasificado como tropical. En la mayoría de los meses del año hay precipitaciones importantes. No es una corta estación seca pero no es eficaz. De acuerdo a KOPPEN y la GEIGER clima se clasifica como Am. La temperatura es promedio 24.7 °C. Precipitaciones aquí promedios 1831 mm, en marzo la precipitación más baja es de 58 mm, mientras que la caída media en junio es de 250 mm.

Mayo es el mes más caluroso del año y diciembre el mes más frío.

25. Tipos de Suelo

El valle cuenta con diferentes tipos de suelos los cuales son: Franco, franco arenoso, franco arcilloso, fértil en su mayor extensión.





26. Tipos de Estaciones

El municipio cuenta solo con dos estaciones bien marcadas, estación lluviosa y seca. Eso se debe a la ubicación de país cerca del ecuador, es por este condicionante que no se perciben las cuatro estaciones en forma muy marcada, como en los países del hemisferio norte.

CARACTERISTICAS BIOLOGICAS

27. Principales Zona de Vida

Debido a su posición geográfica y su influencia del clima tropical de la mosquita el valle de Agalta presenta diversas condiciones para el desarrollo de la vida, tanto de fauna natural con de ganadería, que incluyen hábitats de bosque seco, bosque nublado y bosque lluvioso.





28. Subcuenca a la que Pertenece el Municipio

El municipio cuenta con una sub cuenca muy importante que es el Rio Tinto o Negro,



29. Principales Microcuencas

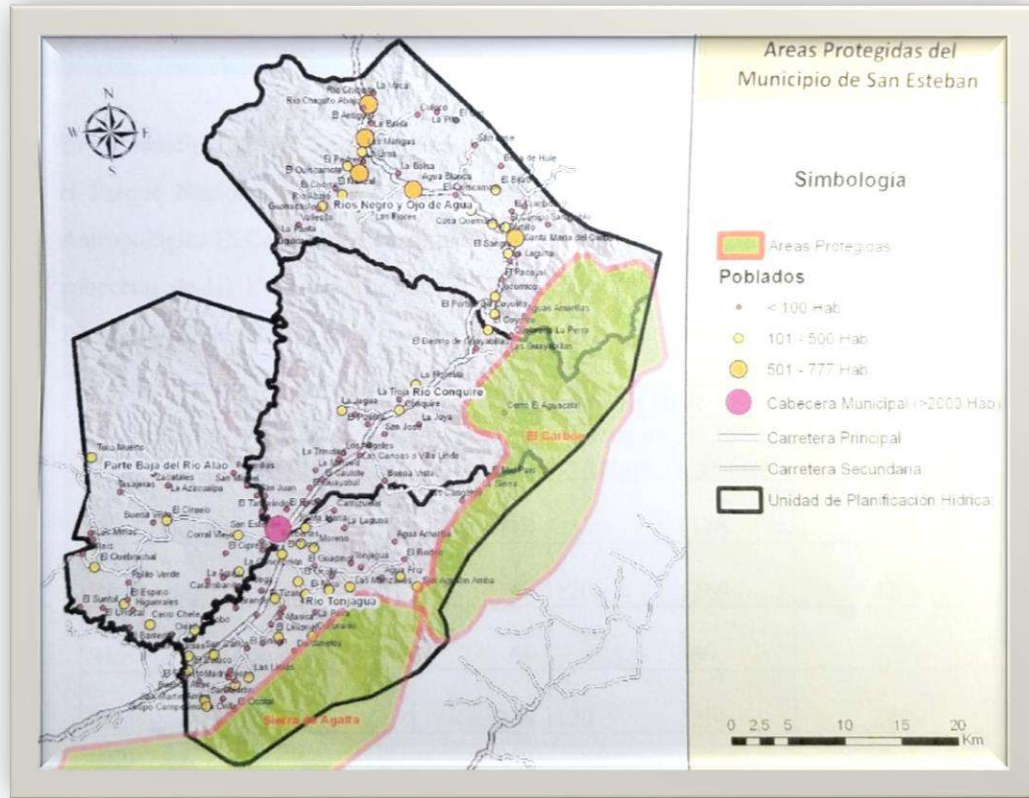
Las principales micro cuencas del municipio son: Las Congelas, Mal País, La Fría, Las Manzanas, micro cuenca de Coronado, Quebrada de La Lima, micro cuenca de Los Dos Ríos, Pueblo Viejo, Quebrada las Piñas, Quebrada Agua Blanca.

30. Áreas Protegidas

El municipio cuenta con dos áreas protegidas de importancia nacional, **Parque Nacional Sierra de Agalta**, que abarca el 6% del municipio y **la Reserva Antropológica El Carbon** que cubre el 12%. Las



áreas protegidas se encuentran en las cabeceras de las unidades hídricas de Río Conquire, Tonjagua y ríos Negro y Ojo de Agua, cubriendo un 25% de la superficie total de dichas unidades.



Unidad de Planificación	Superficie en Km ²			% de la unidad de planificación
	El Carbon	Sierra de Agalta	Total general	
Río Conquire	118		118	23%
Río Tonjagua	49	120	169	42%
Ríos Negro y Ojo de Agua	69		69	13%
Total General	236	120	356	24%



SIERRA DE AGALTA



**CASCADA OJO DE AGUA EN RESERVA
ANTROPOLOGICA EL CARBON**

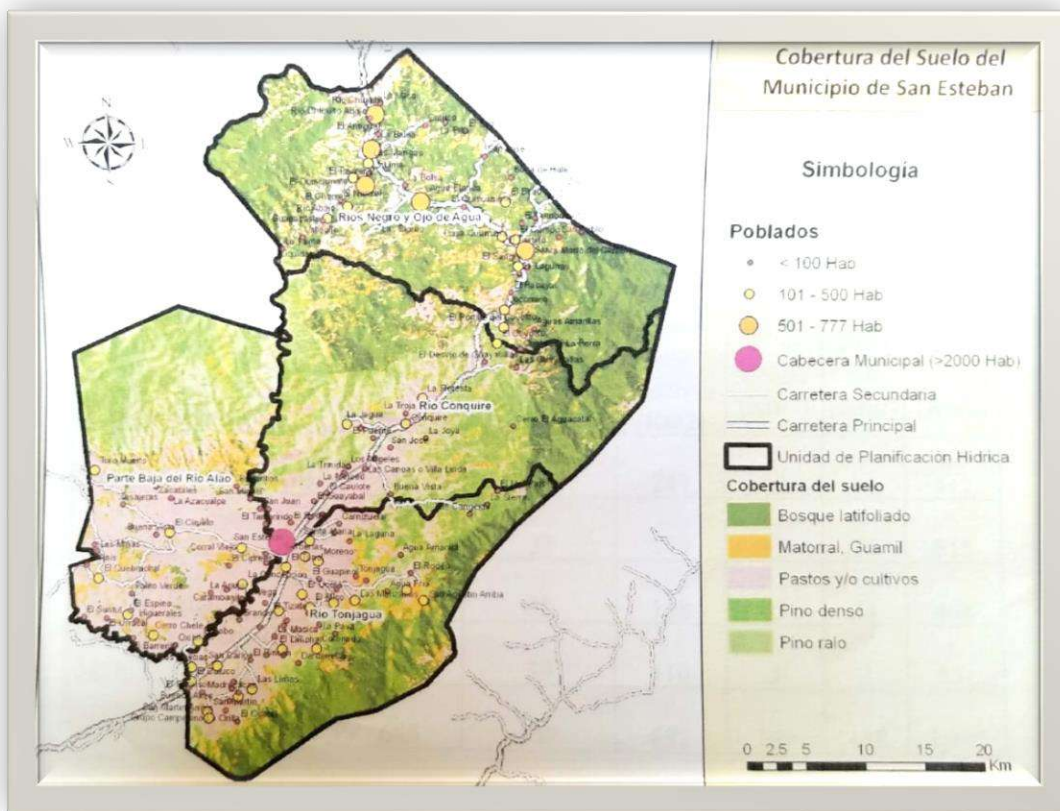


31. Zonas de Reserva Biológica Existente

No cuenta con zonas de reserva biológicas existentes.

32. Tipos de Vegetación Predominante

Los tipos de vegetación que predomina en la zona son: arboles dispersos fuera de bosque.25.04 km² agricultura tecnificada. 2.41 km² bosque de conífera denso.252.46 km² bosque de conífera ralo.40.97 km² bosque latifoliado deciduo.39.24 km² bosque latifoliado húmedo.604.55 km² bosque mixto.96.82 km² cafetales.0.16 km² bosque.1, 034 km², no bosque.919.3 km²



33. Fauna

Se cuenta con una atractiva y variada fauna como ser: tapires, venados cola blanca, oso hormiguero pequeño, guatusas, barba amarilla, corales falsos, timbas, y varias especies de pichetes o lagartijas, pavas, cusucos, quequeos, tepezcuinte, pizotes, armadillo, jaguares, quetzal, guaras, loros, así como ganado Etc.



34. Minería

También existe el recurso minero en pequeñas escalas en esta población; Pero existen concesiones de explotación de minería no metálica y metálica, pero en ejecución de explotación ninguna.



35. Principales Cultivos

Los principales cultivos en la zona son: frijoles, maíz, yuca, plátano, zacate para pastoreo, y en pequeñas escalas arroz.

36. Plantas Comestibles y Medicinales

No.	CULTIVO	MEDICINALES	FRUTALES	HORTALIZAS	COMESTIBLES
1	Maíz	Limón	Aguacate	Yuca	Izote
2	Frijol	Eucalipto	Naranja	Chile	Madreado
3	Café	Zacate te	Mango	Tomate	Piñuela
4	Caña	Ruda	Guayaba	Piña	Arrayan
5	Pastos	Hoja de menta	Papaya	Pepino	Fierrio
6	Morro	Zabila	Tamarindo	Rábano	Jocotes
7	Berenjena	Dormilona	Anona	Ayote	Másica
8	Moringa	Liquidámbar	Ciruela	Sandia	Carao
9		Limonaria	Nance	Frijol	Guapinol
10		albahaca	toronja	Repollo	marañon

CARACTERISTICAS SOCIALES

37. Manifestación de Relaciones Sociales Entre los Pobladores

Es necesario pensar que cada uno de nosotros hace parte de las relaciones sociales, que es muy importante en la vida, en la convivencia con familiares, amigo, compañeros, vecinos, donde hacemos una acción para bien de todos los pobladores.

38. Forma de Organización

FORMA DE ORGANIZACION
Patronatos Comunales
Juntas de Agua



Clubes Deportivos
CODEM (Comité de Emergencia Municipal)
COMDE (Comité de Desarrollo Escolar)
Comité de Salud
Comités de Ferias Patronales
Asociación de Ganaderos y Agricultores de San Esteban (AGASE)
Centros Recolectores de Leche (CRELES)
Organizaciones Eclesiásticas
Consejo de maestros
Sociedad de padres de familia en los centros educativos

39. Valores

En el municipio de San Esteban se practican valores éticos y morales tales como honestidad, responsabilidad, respeto, libertad, justicia, equidad, lealtad, integridad, tanto para los vecinos del municipio como con las personas que nos visitan.

40. Grupos Étnicos Existentes

La tribu Pech es una etnia que está conformada por aproximadamente 3.200 habitantes, Dependen de la agricultura, caza y pesca para subsistencia, sus cultivos principales son la yuca, los frijoles y el maíz, del cual elaboran comidas y bebidas embriagantes, Estas comidas y bebidas en su mayor parte son el sustento, acompañado de fríjol y de arroz.

41. Patrimonio Arqueológico y Lingüístico

En la actualidad la mayoría de la población se ha mezclado en cierto grado con los ladinos y como resultado, están enfrentando la pérdida de su lengua y cambios significativos en su organización social.

42. Principales Religiones

Las principales religiones que existen son el catolicismo y evangélica protestante la cual es la que predomina en el municipio de las que podemos mencionar las siguientes iglesias del casco urbano: Evangélica menonita, iglesia cristo misionero, iglesia de Dios puerta del cielo, iglesia restaurando vidas y familia, iglesia de cristo, iglesia fuente de vida, iglesia Getsemaní asambleas de Dios, iglesia MAAM, iglesia la luz del mundo, iglesia de Dios y el salón del reino (testigos de Jehová).



43. Formas de Recreación

Las formas de recreación en el municipio, es diversa practicando mucho el deporte como el futbol, deporte hípico, (carreras de velocidad y carrera de cintas). Jaripeos, palenques, bailes, caza y pesca, turismo interno.

44. Juegos Tradicionales

En la actualidad los juegos propios de la región casi han desaparecido debido la presencia invasiva de la tecnología moderna, pero todavía escasamente se practican algunos, como ser: trompos, canicas, rayuela, doña Juana no está aquí, esconde el anillo, esconde la faja, escondite, libre, landa, zapatero, etc.

45. Principales Celebraciones Patronales y de otra Índole

Entre las celebraciones más notables en el municipio destacan las tradicionales como la feria patronal en honor a la virgen de la merced conocida como (FERIMER), que es la más importante y se celebra en el mes de septiembre, y otra no menos importante es la feria ganadera conocida como (AGASE) celebrada en la misma fecha ; festival lechero, organizada por la asociación de ganaderos del municipio celebrada en el mes de febrero, aniversario del Instituto Polivalente San Esteban (desfile de antorchas) que se celebra en el mes de 6 de Julio. También se celebran las fiestas a nivel nacional día del niño, día del indio, noche buena, día de la madre, día del árbol, día de la bandera, campeonatos deportivos.

Y algunas no tradicionales que ahora en la actualidad se dan como: Conciertos, Tardes alegres, Competencia de danzas Folclóricas.

JUSTIFICACION

Los Planes de Desarrollo Municipal con el objetivo de mejorar las condiciones de vida de los habitantes de San Esteban y contando con una normativa establecida por el gobierno de Honduras como un componente clave para los Objetivos de Desarrollo Sostenible ODS y el Plan de Nación PN, que el país viene implementando en los últimos años.

Por tanto, se hace necesaria la aplicación de una metodología que responda a la amplia problemática de las comunidades y se convierta en un instrumento de aplicación local con una visión de corto y mediano plazo. Y que represente una guía real para las comunidades y municipalidad en la gestión del desarrollo



local y municipal, sea con fondos propios, fondos de transferencia, o de cualquier otro cooperante nacional o externo.

Es importante mencionar la voluntad política demostrada por el señor Alcalde Municipal y su corporación, así como de los líderes comunales para llevar a cabo

46. Importancia de la Formulación del Plan

Como todo en la vida, la planificación juega un papel de suma importancia para el desarrollo de cualquier área, es por eso que para lograr el progreso de un municipio es necesaria la realización de un Plan de Desarrollo Municipal.

Logrando un enfoque de participación comunitaria y fortaleciendo la gestión local, tomando en cuenta la toma de decisiones que coadyuven al mejoramiento del nivel de vida de los habitantes, y así poder ejecutar proyectos en base a las necesidades reales y precisas de las comunidades de manera que todos los sectores tengan iguales oportunidades.

Esta metodología que se inicia con la capacitación de los líderes locales a su participación activa y fortaleciendo su deseo de servicio y conocimiento del proceso, quienes son los que conocen la problemática local en sus diferentes áreas que esta metodología llama ejes temáticos.

La importancia de este plan es proporcionar indicadores socioeconómicos como base para que los líderes comunitarios puedan identificar sus debilidades y formular proyectos de real ejecución tanto con fondos y aportes comunitarios como con la gestión externa y la municipalidad, obteniendo como resultado un plan de desarrollo municipal priorizado, zonal y estratégico para su ejecución en el periodo 2019-2025



47. Principales Indicadores Socioeconómicos a Mejorar

CUADRO #1

Principales indicadores socioeconómicos en el marco de los ODS y PN

Municipio: 1517- SAN ESTEBAN

Departamento: 15-Olancho **Fecha de inicio:** 2017- 01-09 **Fecha Fin:** 2019- 31-11

OBJETIVOS Y METAS DEL DESARROLLO SOSTENIBLE	INDICADORES DE LA COMUNIDAD
<p>OBJETIVO 1: PONER FIN A LA POBREZA EN TODAS SUS FORMAS Y EN TODO EL MUNDO?META 1.1: PARA 2030, ERRADICAR LA POBREZA EXTREMA PARA TODAS LAS PERSONAS EN EL MUNDO, ACTUALMENTE MEDIDA POR UN INGRESO POR PERSONA INFERIOR A 1,25 DOLARES DE LOS ESTADOS UNIDOS AL DIA.</p> <p>INDICADOR 1.1.1</p> <p>META 1.2: PARA 2030, REDUCIR AL MENOS A LA MITAD LA PROPORCION DE HOMBRES, MUJERES Y NIÑOS DE TODAS LAS EDADES QUE VIVEN EN LA POBREZA EN TODAS SUS DIMENSIONES CON ARREGLO A LAS DEFINICIONES NACIONALES.</p> <p>INDICADOR 1.2.1</p>	<p>- 0.51% POBLACION CON INGRESOS MENORES A \$ 1.25 DIARIO.</p> <p>(VIENE DEL CUADRO #20 Y #21 DE ESTE DOCUMENTO)</p>
<p>INDICADOR 2.1.2</p> <p>OBJETIVO 2: PONER FIN AL HAMBRE, LOGRAR LA SEGURIDAD ALIMENTARIA Y LA MEJORA DE LA Nutrición Y PROMOVER LA AGRICULTURA SOSTENIBLE?META 2.1: PARA 2030, PONER FIN AL HAMBRE Y ASEGURAR EL ACCESO DE TODAS LAS PERSONAS, EN PARTICULAR LOS POBRES Y LAS PERSONAS EN SITUACIONES VULNERABLES, INCLUIDOS LOS LACTANTES, A UNA Alimentación SANA, NUTRITIVA Y SUFICIENTE DURANTE TODO ELAÑO.</p>	<p>- 28.08% DE HOGARES QUE SIEMBRAN ALIMENTOS. (VIENE DE LA PREGUNTA # 33 DE LA BOLETA DE LINEA DE BASE)?</p> <p>24.5% DE HOGARES QUE PRODUCEN SUFICIENTES ALIMENTOS PARA AUTOCONSUMO. (VIENE DE LA PREGUNTA # 34 DE LA BOLETA DE LINEA DE BASE)</p> <p>3.33% DE HOGARES QUE TIENEN EN SU VIVIENDA UN HUERTO FAMILIAR. (VIENE DE LA PREGUNTA # 38 DE LA BOLETA DE LINEA DE BASE)?</p> <p>- AL 94.08% DE LOS HOGARES LOS INGRESOS LES AJUSTAN PARA ALIMENTARSE LOS 3 TIEMPOS DE COMIDA, DESDE LA PERCEPCIÓN DE LOS JEFES (AS) DE HOGAR. (VIENE DE LA PREGUNTA # 52 DE LA BOLETA DE LINEA DE BASE)</p>
<p>INDICADOR 3.1.1</p> <p>OBJETIVO 3: GARANTIZAR UNA VIDA SANA Y PROMOVER EL BIENESTAR EN TODAS LAS EDADES.?META 3.1: PARA 2030, REDUCIR LA TASA MUNDIAL DE MORTALIDAD MATERNA A MENOS DE 70 POR CADA 100.000 NACIDOS VIVOS</p>	<p>- % MUERTES MATERNAS POR MIL PARTOS ATENDIDOS EN EL 2011 (VIENE DE LA PREGUNTA # 19 DE LA BOLETA DE LINEA DE BASE)</p> <p>- % MUERTES POR 1000 NACIDOS MENORES DE 5 AÑOS.</p>



<p>META 3.2: PARA 2030, PONER FIN A LAS MUERTES EVITABLES DE Recién NACIDOS Y DE Niños MENORES DE 5 Años, LOGRANDO QUE TODOS LOS Países INTENTEN REDUCIR LA MORTALIDAD NEONATAL AL MENOS HASTA 12 POR CADA 1.000 NACIDOS VIVOS, Y LA MORTALIDAD DE NIÑOS MENORES DE 5 AÑOS AL MENOS HASTA 25 POR CADA 1.000 NACIDOS VIVOS</p> <p>INDICADOR 3.2.2 INDICADOR 3.2.1</p> <p>META 3.3: PARA 2030, PONER FIN A LAS EPIDEMIAS DEL SIDA, LA TUBERCULOSIS, LA MALARIA Y LAS ENFERMEDADES TROPICALES DESATENDIDAS Y COMBATIR LA HEPATITIS, LAS ENFERMEDADES TRANSMITIDAS POR EL AGUA Y OTRAS ENFERMEDADES TRANSMISIBLES</p>	<p>(VIENE DE LA PREGUNTA # 22 DE LA BOLETA DE LÍNEA DE BASE)</p> <ul style="list-style-type: none">- 0.49% INFECTADOS CON PALUDISMO POR CADA MIL?- 341.78% AFECTADOS POR IRAS POR CADA MIL HABITANTES?- 0.24% INFECTADO DE TUBERCULOSIS POR CADA MIL?- 9.93% INFECTADOS CON DENGUE CLASICO POR CADA MIL?- 0.83% INFECTADO CON DENGUE HEMORRAGICO POR CADA MIL <p>(VIENEN DEL CUADRO # 3 DE ESTE DOCUMENTO)</p> <ul style="list-style-type: none">- 0.86% HOGARES QUE PLANIFICAN CON EL RITMO- 2.9% HOGARES QUE PLANIFICAN CON EL DIU- 29.47% HOGARES QUE PLANIFICAN CON PASTILLA
---	--

<p>INDICADOR 3.3.1 INDICADOR 3.3.2 INDICADOR 3.3.3 INDICADOR 3.3.4 INDICADOR 3.3.5</p> <p>META 3.7: PARA EL 2030, GARANTIZAR EL ACCESO UNIVERSAL A LOS SERVICIOS DE SALUD SEXUAL Y REPRODUCTIVA, INCLUIDOS LOS DE PLANIFICACION FAMILIAR, INFORMACION Y EDUCACION, Y LA INTEGRACION DE LA SALUD REPRODUCTIVA EN LAS ESTRATEGIAS Y LOS PROGRAMAS NACIONALES</p> <p>INDICADOR 3.7.1 INDICADOR 3.7.2</p>	<ul style="list-style-type: none">- 0.57% HOGARES QUE PLANIFICAN CON CONDON- 50.48% HOGARES QUE PLANIFICAN CON INYECCION- 0.38% HOGARES QUE PLANIFICAN CON IMPLANTE- 14.88% HOGARES QUE PLANIFICAN CON OPERACION <p>(VIENE DE LA PREGUNTA # 21 DE LA BOLETA DE LINEA DE BASE)</p>
<p>INDICADOR 4.1.1</p> <p>OBJETIVO 4: GARANTIZAR UNA EDUCACION INCLUSIVA, EQUITATIVA Y DE CALIDAD Y PROMOVER OPORTUNIDADES DE APRENDIZAJE DURANTE TODA LA VIDA PARA TODOS</p> <p>META 4: PARA 2030, VELAR POR QUE TODAS LAS NIÑAS Y TODOS LOS NIÑOS TERMINEN LOS CICLOS DE LA ENSEÑANZA PRIMARIA Y SECUNDARIA, QUE HA DE SER GRATUITA, EQUITATIVA Y DE CALIDAD Y PRODUCIR RESULTADOS ESCOLARES PERTINENTES Y EFICACES.</p>	<ul style="list-style-type: none">- 55.08% DE NIOOS(AS) EN EDAD ESCOLAR QUE ACTUALMENTE ESTUDIAN (VIENE DEL CUADRO # 15 DE ESTE DOCUMENTO)- 26.19% DE NIÑOS(AS) QUE ESTUDIAN PRIMARIA DE LOS QUE TIENEN EDAD PARA HACERLO (VIENE DEL CUADRO # 14 DE ESTE DOCUMENTO)- 13.82% DE LA FUERZA DE TRABAJO EMERGENTE QUE CONCLUYO LA EDUCACION PRIMARIA. (VIENE DEL CUADRO # 12 DE ESTE DOCUMENTO, PERO SOLO DETERMINAR EL PORCENTAJE DEL RANGO DE EDAD, ENTRE 13 A 18 AÑOS)- 13.89% DE NIÑOS QUE ESTUDIAN PRIMARIA DE LOS QUE TIENEN EDAD. (VIENE DEL CUADRO # 14 DE ESTE DOCUMENTO)?- 27.77% DE NIÑAS QUE ESTUDIAN PRIMARIA (VIENE DEL CUADRO #14 DE ESTE DOCUMENTO)- 2.44% DE NIÑOS QUE ESTUDIAN SECUNDARIA (VIENE DEL CUADRO # 14 DE ESTE DOCUMENTO)?- 2.55% NIÑAS QUE ESTUDIAN SECUNDARIA (VIENE DEL CUADRO #14 DE ESTE DOCUMENTO)- 51.24% DE NIÑOS EN EDAD ESCOLAR (VIENE DEL CUADRO # 15 DE ESTE DOCUMENTO)- 48.76% DE NIÑAS EN EDAD ESCOLAR (VIENE DEL CUADRO # 15 DE ESTE DOCUMENTO)



	<p>- 27.56% DE NIÑOS QUE ACTUALMENTE ESTUDIAN EN TODOS LOS NIVELES (VIENE DEL CUADRO # 11 DE ESTE DOCUMENTO)</p> <p>- 27.52% DE NIÑAS QUE ACTUALMENTE ESTUDIAN EN TODOS LOS NIVELES (VIENE DEL CUADRO # 11 DE ESTE DOCUMENTO)</p>
<p>OBJETIVO 6: GARANTIZAR LA DISPONIBILIDAD DE AGUA Y SU GESTION SOSTENIBLE Y EL SANEAMIENTO PARA TODOS?META 6.1: PARA 2030, LOGRAR EL ACCESO UNIVERSAL Y EQUITATIVO AL AGUA POTABLE, A UN PRECIO ASEQUIBLE PARATODOS.</p> <p>INDICADOR 6.1.1</p> <p>META 6.2: PARA 2030, LOGRAR EL ACCESO EQUITATIVO A SERVICIOS DE SANEAMIENTO E HIGIENE ADECUADOS PARA TODOS Y PONER FIN A LA DEFECACION AL AIRE LIBRE, PRESTANDO ESPECIAL ATENCION A LAS NECESIDADES DE LAS MUJERES Y LAS NIÑAS Y LAS PERSONAS EN SITUACIONES VULNERABLES..</p>	<p>- 68.1% DE LOS HOGARES UTILIZA LEÑA PARA COCINAR (VIENE DEL CUADRO # 10 DE ESTE DOCUMENTO)</p> <p>- 66.1% HOGARES CON ACCESO AL AGUA POR ACUEDUCTO. (VIENE DEL CUADRO # 5 DE ESTE DOCUMENTO)?</p> <p>- 81.83% HOGARES CON ACCESO A ELIMINACION DE EXCRETAS (VIENE DEL CUADRO # 5 DE ESTE DOCUMENTO)</p> <p>- 87.43% VIVIENDAS CON INADECUADA DISPOSICION DE LA BASURA. (VIENE DEL CUADRO # 5 DE ESTE DOCUMENTO)</p> <p>- 74.76% DE LAS VIVIENDAS BAJO CONDICIONES DE REGULARES A MALAS (VIENE DE LA PREGUNTA # 59 DE LA BOLETA DE LÍNEA DE BASE)</p> <p>- 54.48% DE LAS VIVIENDAS NO TIENEN BAÑO (VIENE DEL CUADRO # 9 DE ESTE DOCUMENTO)</p>
<p>INDICADOR 6.2.1</p>	<p>- 34.13% DE LAS VIVIENDAS TIENEN UNA SOLA PIEZA COMO DORMITORIO (PERSONAS POR HOGAR)(VIENE DEL CUADRO # 7 DE ESTE DOCUMENTO)</p>

<p>OBJETIVO 7: GARANTIZAR EL ACCESO A UNA ENERGIA ASEQUIBLE, SEGURA, SOSTENIBLE Y MODERNA PARA TODOS META 7.1: PARA 2030, GARANTIZAR EL ACCESO UNIVERSAL A SERVICIOS DE ENERGIA ASEQUIBLES, CONFIABLES Y MODERNOS.</p> <p>INDICADOR 7.1.1</p>	<p>- 59.84% HOGARES CON SERVICIO DE ENERGIA ELECTRICA DOMICILIAR (VIENE DEL CUADRO # 5 DE ESTE DOCUMENTO)</p>
<p>OBJETIVO 8: PROMOVER EL CRECIMIENTO ECONOMICO SOSTENIDO, INCLUSIVO Y SOSTENIDO, EL EMPLEO PLENO Y PRODUCTIVO Y EL TRABAJO DECENTE PARA TODOS?META 8.1:.</p> <p>INDICADOR 8.3.1 INDICADOR 8.6.1 INDICADOR 8.7.1</p>	<p>- 26.44% DE JEFES DE HOGAR QUE TRABAJAN POR CUENTA PROPIA, CUALQUIER SECTOR PRODUCTIVO.?(VIENE DE LA PREGUNTA # 42 DE LA BOLETA DE LINEA DE BASE)</p> <p>- 11.98% DE JEFES DE HOGAR QUE TRABAJAN POR CUENTA PROPIA, EN EL SECTOR PRIMARIO.?</p> <p>- 6.64% DE JEFES DE HOGAR QUE TRABAJAN POR CUENTA PROPIA, EN EL SECTOR SECUNDARIO.</p> <p>- 7.82% DE JEFES DE HOGAR QUE TRABAJAN POR CUENTA PROPIA, EN EL SECTOR TERCIARIO.?(VIENE DE LA PREGUNTA # 44 DE LA BOLETA DE LINEA DE BASE)</p> <p>- 4.09% DE JEFES DE HOGAR QUE GENERAN EMPLEO EN CUALQUIER SECTOR PRODUCTIVO.?(VIENE DE LA PREGUNTA # 45 DE LA BOLETA DE LINEA DE BASE)</p>



OBJETIVO 16: PROMOVER SOCIEDADES PACIFICAS E INCLUSIVAS PARA EL DESARROLLO SOSTENIBLE, FACILITAR EL ACCESO A LA JUSTICIA PARA TODOS Y CREAR INSTITUCIONES EFICACES, RESPONSABLES E INCLUSIVAS A TODOS LOS NIVELES META 8.1: REDUCIR CONSIDERABLEMENTE TODAS LAS FORMAS DE VIOLENCIA Y LAS TASAS DE MORTALIDAD CONEXAS EN TODO EL MUNDO..	- 0.53% DE JEFES DE HOGAR QUE CONOCEN CASOS DE VIOLENCIA EN SU COMUNIDAD.?(VIENE DE LA PREGUNTA # 25 DE LA BOLETA DE LINEA DE BASE)
INDICADOR 16.1.3??	- 0.34% DE HOGARES QUE LE HAN SUCEDIDO ALGÚN CASO DE VIOLENCIA.?(VIENE DE LA PREGUNTA # 26 DE LA BOLETA DE LINEA DE BASE)
	- 96.75% DE HOGARES QUE SIENTEN SEGURO DONDE VIVEN.
	(VIENE DE LA PREGUNTA # 45 DE LA BOLETA DE LINEA DE BASE)

48. Principales Efectos e Impactos en la Población con los Temas que se Impulsaran

La respuesta inmediata y oportuna a las necesidades priorizadas de las comunidades tanto en los sectores de grupos vulnerables, sectores productivos y económicos en el tiempo planificado.

BENEFICIARIOS

49. Quienes se Beneficiarán

Los beneficiarios del plan serán todas las comunidades que participaron en el municipio y por consiguiente sus habitantes, es importante mencionar que todos los proyectos fueron consensuados con los pobladores y son el sentir y pensar de los beneficiarios.

50. Cantidad de Beneficiarios Directos o Indirectos

El Municipio de San Esteban del departamento de Olancho cuenta con una población de 20,550 habitantes, distribuidos en 16 barrios, 22 aldeas, 154 caseríos.

Del total, 10,283 son hombres y 10,267 mujeres. Existe un promedio de 4.33 personas por vivienda y la densidad poblacional es de 10.47 habitantes por Km².

51. Como se Beneficiarán

Serán beneficiados de manera directa e indirectamente a través del acceso a los proyectos de manera individual y el resto es beneficiado en aspectos de viabilidad.



52. Nivel de Participación de los Beneficiarios en el Proceso Incluyendo en la Toma de Decisiones, Ejecución, Administración, Control y Seguimiento.

El presente plan en su desarrollo fue totalmente participativo, las ideas planteadas son del sentir y pensar de los involucradas teniendo características de las decisiones y proyectos convirtiéndose en gobierno local, permiten llevar el control de los tiempos. La misma población participante les da seguimiento a los proyectos priorizados en los diferentes niveles comunitario y en conjunto con la autoridad municipal.

METODOLOGIA

53. Describir las Etapas y El Proceso del Plan

La metodología preparada por JICA fue concertada con los Alcaldes y las Corporaciones Municipales de los municipios de la Mancomunidad de MAMSA, posteriormente se capacitaron los Técnicos facilitadores que asumirían la ejecución y supervisión del proceso en el trabajo de campo.

A continuación, describiremos las diferentes etapas planificadas para el desarrollo del proyecto, las cuales se han dividido en cinco y son:

I. Diseño y Organización

Esta fase es una parte fundamental del proceso debido a que implica la construcción de las bases para las etapas posteriores; el diseño parte de objetivos ya definidos como los ODS Y PN que tienen variables determinantes y de las cuales se seleccionaron las más apropiadas para la preparación del instrumento de recolección.

Los productos de esta fase incluyen la validación del instrumental a nivel de campo y concertado con las autoridades y líderes municipales, así como, la selección y capacitación del equipo técnico facilitador para el trabajo de campo.

I. Promoción e Inducción

Dentro de los propósitos de esta fase se encuentra el poder lograr que las Corporaciones Municipales conozcan la importancia del proceso y sus resultados, la identificación de los líderes comunitarios quienes serán los responsables del trabajo de campo; para ello es fundamental la capacitación a estos líderes, la preparación de los mapas censales, la socialización y motivación a la población en asambleas comunitarias.

La selección de líderes se basa en un perfil diseñado que incluye el saber leer y escribir, tener facilidad de comunicación verbal, facilidad para comprender y llenar información en cuadros, buenas relaciones interpersonales con los miembros de su comunidad y aceptación; deben tener disponibilidad y



compromiso para asegurar el cumplimiento de las funciones asignadas, ya que es un voluntariado el que realizarán. La cantidad de líderes dependerá del tamaño de la comunidad, en nuestro caso se seleccionó 24 líderes por cada 197 hogares, en algunas comunidades se comenzó con uno o dos líderes y a lo largo del proceso se fueron sumando más miembros por lo que donde se encontraban 41 hogares cubiertos por 117 líderes, se terminaron cubriendo con la misma cantidad de líderes comunitarios.

De las funciones de los líderes tenemos las siguientes:

- ✚ Participar en los talleres de capacitación.
- ✚ Preparar con el apoyo del facilitador un plan de trabajo con las actividades a realizar en la comunidad.
- ✚ Promover asambleas comunitarias explicando los objetivos, forma de trabajo del proceso y lograr el compromiso de los jefes de familia a brindar la información.
- ✚ Identificar y seleccionar otros líderes o jóvenes con disponibilidad y perfil para participar en el proceso de levantamiento.
- ✚ Realizar visitas domiciliarias a los hogares para el levantamiento de las boletas.
- ✚ Revisar las boletas levantadas para asegurar que estén completas antes de entregarlas
- ✚ Participar en las reuniones de equipo comunitario para evaluar los avances del trabajo, analizar los problemas y plantear posibles soluciones.
- ✚ En este Municipio, se realizaron 5 Talleres de Capacitación a un total de 117 líderes y se dividió por zonas debido a la distancia entre ellas y la dificultad para poder movilizarse, además que no se aprovecharía al máximo el taller teniendo grandes grupos de personas.



II. Levantamiento

El propósito de esta fase es el levantamiento de las boletas en el total de hogares existentes en la comunidad y el municipio que estén ocupadas. El procedimiento se resume a continuación:

- ✚ Reunión del equipo comunitario para la distribución geográfica de trabajo (esta se hace de acuerdo al mapa censal).
- ✚ Realización del levantamiento en las zonas asignadas.



- ✚ Revisión de boletas por los líderes comunitarios, discusión de avances, problemas y soluciones, en los casos de las boletas mal levantadas hacer las correcciones correspondientes.
- ✚ En las visitas subsiguientes el técnico facilitador se reúne con los líderes, recibe las boletas del coordinador local y las revisan.
- ✚ El técnico facilitador comprueba mediante muestreo y utilizando el listado y el mapa censal, que las boletas fueron levantadas en las viviendas correspondientes.
- ✚ Las boletas falsas o con errores deben levantarse nuevamente.
- ✚ Levantamiento de la información secundaria.

III. Tabulación y Análisis

Esta fase tiene como propósito revisar y preparar la información recolectada y digitalarla para obtener los resultados consolidados en cuadros de salida previamente diseñados, posteriormente se preparan los indicadores por áreas para el análisis del comportamiento socioeconómico de la comunidad y del municipio; el procedimiento que se sigue es el siguiente:

- ✚ Revisión: una vez recolectada la información en cada comunidad, el técnico facilitador hace una nueva revisión de las boletas para asegurar que no hay errores que afecten la tabulación, en caso de encontrarse alguno se debe realizar el re levantamiento.
- ✚ Digitación: los técnicos facilitadores realizan la actividad de digitalización de datos por cada boleta, igualmente la puede realizar personal de apoyo capacitado.
- ✚ Preparación y revisión de cuadros de salida: una vez hecha la digitación se preparan los cuadros de salida con la información y datos requeridos para el análisis.
- ✚ Elaboración de línea de base e informe de análisis: con los cuadros de salida se prepara el listado de los indicadores que se convierten en la línea de base, y que en un periodo determinado sirven para medir si las condiciones han mejorad o no en el municipio. Los cuadros de salida y el listado de indicadores de línea base son instrumentos necesarios para realizar el análisis y preparar el informe de los resultados obtenidos, el cual es sometido a revisión de los patrocinadores quienes hacen las observaciones y correcciones necesarias para la posterior validación del documento.

IV. Validación, Edición y Socialización

En esta fase se valida con las autoridades y líderes comunitarios los resultados del trabajo, la información secundaria recolectada es de gran importancia al igual que la reflexión de los resultados de los indicadores obtenidos, ya que de ellos se parte para promover el desarrollo comunitario y municipal. El procedimiento es el siguiente:

- ✚ Validación del documento: una vez elaborado el informe a nivel de borrador, el técnico facilitador realiza las jornadas de validación con la participación de las autoridades municipales y líderes comunitarios que participaron en el proceso, se revisa la redacción en su contenido se recogen las observaciones e inquietud.



54. Vivencia de lo que se hizo en los Talleres.

Primeramente, se procedía a invitar a las fuerzas vivas de cada comunidad, que incluían líderes comunitarios, maestros, presidentes de patronatos y juntas de agua, líderes religiosos etc.

Se fijaba fecha de las asambleas y en consenso con el líder local se definía el lugar para la reunión y para tener constancia de la participación de la comunidad se levantaba un listado de asistencia.

Posteriormente se procedía a dar una charla sobre la realidad socioeconómica del municipio para lograr mayor conciencia de la comunidad y así poder quitar la poca credibilidad y desconfianza de las poblaciones hacia las instituciones del estado y municipales.

Luego se procedía a levantar una lluvia de ideas de proyectos por parte de la comunidad para poder definir las prioridades de cada aldea de acuerdo a los ejes temáticos planteados en la metodología FOCAL.

55. Productos que se Obtuvieron para Conformar el Plan

Lograr el levantamiento de una línea base de información que proporcione los indicadores socioeconómicos del municipio conforme a la realidad actual de un alto porcentaje de las viviendas de la población fue de los principales logros del plan,

Posteriormente y con la ayuda de los liderazgos locales se procedió a zonificar el municipio en cinco zonas de acuerdo a su ubicación y afinidades, para la realización de 37 PDCs, que incluyen las ideas de proyectos socializados por eje temático de 114 comunidades y barrios del casco urbano del municipio.

Con la participación de las diferentes comunidades se realizó un FODA del municipio por eje temático para lograr obtener una visión compartida del municipio.

PERIODO

56. Periodo que se Pretende Ejecutar el Plan

El presente **Plan de Desarrollo Municipal** está programado para ejecutarse en siete años del 2019 al 2025.

57. Resumen Estimado por el Tiempo de Ejecución del Plan

El Plan de Desarrollo Municipal del Municipio de San Esteban, se pretende ejecutar en un periodo de siete años del 2019-2025 en dicho periodo se ejecutarán los distintos proyectos con una inversión aproximada de Lps. **150,853,942.70** entre Alcaldía municipal, Cooperantes y población trabajando fuerte para la ejecución de dicho plan.

58. Establecer los Proyectos a Ejecutar por Periodo



No	EJES TEMATICOS/PLANES SOCIALES	CANTIDAD DE PROYECTO POR AÑO							CANTIDAD DE PROYECTOS				
		19	20	21	22	23	24	25	SOCIALES	PRO DUCTIVOS	INFRA ESTRUCTURA	AMBIENTE	ESPECIALS
1	Ordenamiento territorial	2		1	1		1	2	7				N/A
2	Salud y nutrición	1	5	2	7	9	3	4	8		7	16	N/A
3	Educación	10	17	10	10	14	9	9	12		67		N/A
4	Recursos naturales y ambiente		3	2	1	3	1	2	5			7	N/A
5	Grupos vulnerables	2	5	2	5	5	9	4	13	6	13		N/A
6	Vivienda	4	13	15	18	14	15	10	89				N/A
7	Agua y saneamiento	4	11	7	9	10	10	6	2		55		N/A
8	Economía	9	9	17	11	8	6	5	1	17	44		N/A
9	Seguridad alimentaria		2	6	2		5	4		17	2		N/A
10	Tierra		2					1	2			1	N/A
11	participación										0		N/A
12	Seguridad ciudadana	11	4	7	5	5	1	2	7		28		N/A
13	Infraestructura	10	16	17	19	12	26	21	1		120		N/A
14	Turismo	9	4	3	0	2	2	4	24				N/A
	TOTAL	62	91	89	88	82	88	74	171	40	336	24	

❖ N/A= No Aplica

ANALISIS DE LOS PRINCIPALES SOCIOECONOMICOS

POBLACION

59. Población Total

El Municipio de San Esteban, cuenta con una población total de 20,550 habitantes encuestados de los cuales se clasifican en 10, 283 hombres que representa un 50.04% y 10,267 mujeres que corresponde a un 49.96 %.



60. Promedio de Personas por Vivienda

Según la frecuencia simple de las fichas que se levantaron en el Municipio de San Esteban, hay una población de 20,550 personas registradas en el censo, de los cuales hay un 4.33 promedio de personas por vivienda, y según la clasificación de rangos de edades y sexo.

61. Clasificación de Personas por Rango de Edades y Sexo

Edad en Rangos		No. Personas		Clasificación por género			
Orden	Descripción	Cantidad	%	Hombres	%	Mujeres	%
1	Menores de 1 año	257	1.25	130	1.26	127	1.24
2	De 1 a 4 años	2188	10.65	1092	10.62	1096	10.67
3	De 5 a 6 años	1041	5.07	522	5.08	519	5.06
4	De 7 a 12 años	2896	14.09	1535	14.93	1361	13.26
5	De 13 a 15 años	1333	6.49	664	6.46	669	6.52
6	De 16 a 18 años	1505	7.32	767	7.46	738	7.19
7	De 19 a 23 años	2094	10.19	1055	10.26	1039	10.12
8	De 24 a 30 años	2433	11.84	1157	11.25	1276	12.43
9	De 31 a 40 años	2543	12.37	1220	11.86	1323	12.89
10	De 41 a 50 años	1661	8.08	819	7.96	842	8.20
11	De 51 a 64 años	1556	7.57	783	7.61	773	7.53
12	De 65 años y mas	1043	5.08	539	5.24	504	4.91
Total		20550		10283		10267	

62. Comportamiento Migratorio y hacia donde

En 36 hogares, ha emigrado alguna persona este valor representa un 9.19% del total de viviendas encuestadas.

A lo anterior, la principal razón por la cual las personas emigran es por falta de oportunidades de trabajo o donde esto asciende al 97.71% ,1.61 % Reunificación familiar y 0.69 % por violencia generalizada.

Actualmente se refleja mayor parte de emigración hacia otros países siendo una las razones más importantes lo que es la economía, con una cantidad de 293 hombres que representa un 6.18% y 180 mujeres que corresponde a un 3.8%.



SALUD

63. Acceso de Salud a Los Servicios de Salud

En la actualidad en el municipio de San Esteban los servicios de salud por parte del gobierno central se encuentran distribuidos en zonas estratégicas para darle mayor cobertura a la población, como se muestra a continuación:

N	Tipo	Lugar
1	CESAMO	Casco Urbano /San Esteban
2	CESAR	La Balsa
3	CESAR	El Pedrero
4	CESAR	El Chorro
5	CESAR	Santa María del Carbón
6	CESAR	Conquire
7	CESAR	Las Manzanas
8	CESAR	Los Dos Ríos
9	CESAR	El Quebrachal
10	CESAMO	San Martín
11	Clínica Materno Infantil	Casco Urbano /San Esteban

64. Opinión de la Calidad de los Servicios de Salud

La calidad en los servicios de salud no son los más óptimos ya que dichas instituciones presentan algunas limitaciones como ser, la falta de medicamentos, personal especializado e infraestructura básica adecuada, para brindar un mejor servicio a la población.

65. Situación de la Salud Reproductiva

De acuerdo con los reportes de línea base, en el tema de salud reproductiva, se puede analizar lo siguiente: Se reportaron 161 embarazos durante el año 2017, de los cuales, 40 corresponden a mujeres entre 10 a 19 años.

También se señalan que, en 21 hogares, hubo muertes de bebés durante el parto, En 2101 hogares, se utiliza un método de planificación familiar, en donde el mayor método utilizado es la inyección con un 50.72%, seguido, la pastilla con un 29.61% y operación 14.95 % esto último es correspondiente a 313 personas donde 2 son hombres y 311 son mujeres.



66. Numero de Madres Solteras Existentes

Cabe agregar que existen 1034 madres solteras y 249 padres solteros en el Municipio.

67. Número de Niños que Nacieron de Año Pasado

Según datos recopilados del registro nacional de las personas en el Municipio de San Esteban, hay una cantidad de 687 niños(a) registrados en el año 2017, pero según la frecuencia simple nos refleja un dato de 7 niños(a) nacidos en total, dato que no es correcto ya que existen personas que no proporcionan la información completa.

68. Frecuencia de Quienes Atienden los Partos

Los partos son atendidos en la Clínica materno infantil, frecuentemente dan la atención las enfermeras auxiliares las cuales están de forma permanente, y en casos de complicación es donde intervienen los médicos en servicio social; y se atienden aproximadamente 25 partos mensuales.

69. Número de Muertes Maternas y de Niños Menores de Cinco Años

Con referencia a lo anterior, se manifestaron 23 muertes maternas; 3 después del parto, 13 durante el embarazo y 7 en el parto.

En ese mismo sentido, se identifica la muerte de 5 niños menores de 5 años de los cuales 4 son niños y 1 niña.

70. Enfermedades más Frecuentes

Orden	Descripción	T. Manif	% Hogares	Cantidad Personas	% Personas
1	Infecciones respiratorias agudas	3142	66.24	7021	34.17
2	Dengue Clásico	127	2.68	204	0.99
3	Paludismo	9	0.19	10	0.05
4	Dengue hemorrágico	14	0.3	17	0.08
5	Chagas	4	0.08	4	0.02
6	ZIKA	76	1.6	125	0.61
7	Chicunguya	468	9.87	865	4.21
8	Hipertensión Arterial	732	15.43	884	4.03



9	Diabetes	227	4.79	252	1.23
10	Asma bronquial	259	5.46	310	1.51
11	Epilepsia	27	0.57	27	0.13
12	Neumonía	56	1.18	64	0.31
13	Consumo de alcohol	30	0.63	32	0.16
14	Consumo de drogas	3	0.06	3	0.01
15	Tuberculosis	4	0.08	5	0.02
16	Cáncer	15	0.32	18	0.09
17	Diarreas	503	10.62	812	3.95
18	De la piel	258	5.44	339	1.65
19	Discapacidad	136	2.87	148	0.72
Total		6090		11140	

SERVICIOS BASICOS

71. Número de Viviendas con agua (Cualquier Medio)

No.	Servicio	Reciben Si	Porcentaje	Promedio días
1	Agua de pozo propio	82	1.73	6.11
2	Agua domiciliar de pozo comunal	148	3.12	5.05
3	Acarrea agua de rio o quebrada	432	9.11	4.71
4	Agua domiciliar por acueducto	3135	66.1	5.69
5	Agua llave pública / fuente	878	18.51	5.15
6	Reservorio de agua lluvia	33	0.7	1.88
	TOTAL	4711	99.32	4.76

72. Quienes Administran el Sistema de Agua y su Eficiencia

El sistema de agua en el municipio por lo general es regido por juntas administradoras de agua de cada aldea, en lo referente al casco urbano esta administrado por una junta de agua la cual está compuesta por la sociedad civil, cabe mencionar que este sistema es relativamente nuevo por lo que de muy alta eficiencia.



También se cuenta con un sistema de purificación de agua comunal en el casco urbano y en la comunidad Pech de Santa María del Carbón.

73. Viviendas con Alcantarillado

En el municipio no se cuenta con servicio de alcantarillado público, pero en el casco urbano debido a la necesidad de Pavimentacion de las calles se realizan proyectos de alcantarillado por barrio con la aportación de los vecinos.

74. Viviendas con Letrinas y Cuantas las Usan

Existen 1318 viviendas que usan letrinas en el municipio para un porcentaje de 27.78% de la población.

75. Mencione la Recolección de Basura y su Eficiencia

Solamente el casco urbano cuenta con servicio de recolección de basura donde se benefician 595 familias que si pagan el tren de aseo en forma voluntaria, que equivale a un 40% y la población restante deposita la basura en lugares clandestinos por diferentes razones. Evitar pago de tren de aseo, aspecto cultural, y un pequeño segmento de la población de bajo recursos.

76. Aseo de Calles

En san esteban se realizan aseos comunitarios en forma masiva, solo por emergencias y solamente algunos ciudadanos practican el aseo diario en el entorno de sus viviendas barrios y calles reflejando un 2.89% de aseo de calles.

77. Cantidad de Viviendas con Energía Eléctrica o Solar

En los últimos años San Esteban ha incrementado los proyectos de electrificación tanto urbano como rural, alcanzando 2,838 viviendas electrificadas que esto corresponde a un 59.84% y 1905 viviendas no electrificadas para un 40.16%.

78. Cantidad de Días que Reciben los Servicios Básicos

Días de la semana que reciben el servicio

Días	Acued.	%	Recol.	%	Aseo C.	%
0	40	1.28	171	28.74	78	56.93
1	124	3.96	324	54.45	27	19.71
2	129	4.11	58	9.75	26	18.98
3	299	9.54	32	5.38	5	3.65
Total	3135		595		137	



79. Opinión sobre la Calidad de los Servicios Básicos y que Hacer para Mejorarlos

Por décadas este Municipio sufrió el grave problema de los escasos de agua potable, pero gracias a las gestiones de las autoridades actuales, ya se cuenta con un mega proyecto de agua, el cual tiene la capacidad de brindar servicio las 24 horas dentro del casco urbano, sus comunidades se abastecen de este preciado líquido (agua). Con pequeños proyectos locales, que proceden de cuencas concesionadas a dichas comunidades, otros porcentajes con pozos perforados, y sin dejar de observar otro sector que hace uso de arroyos y vertientes.

Los servicios públicos, como es lógico, presentan problemas por muchas razones ya sea que su vida útil terminó, desastres naturales, deforestaciones, incapacidad administrativa de dichos proyectos etc. Debido a esta gama de problema por ende su calidad es deficiente.

En lo referente a la energía eléctrica tanto domiciliar como pública se ha incrementado en el último periodo de gobierno con la construcción de sistemas de electrificación en todo el municipio.

Viviendas con Servicios públicos

No.	Servicio	Reciben Si	Porcentaje	Promedio días
1	Agua de pozo propio	82	1.73	6.11
2	Agua domiciliar de pozo comunal	148	3.12	5.05
3	Acarrea agua de río o quebrada	432	9.11	4.71
4	Agua domiciliar por acueducto	3135	66.1	5.69
5	Agua llave pública / fuente	878	18.51	5.15
6	Reservorio de agua lluvia	33	0.7	1.88
7	Inodoro o servicio sanitario	2159	45.52	0
8	Letrina de fosa simple	561	11.83	0
9	Letrina de fosa séptica	1162	24.5	0
10	Usa letrina	1317	27.77	0
11	Recolección de basura	595	12.54	0.99
12	Aseo de calles	137	2.89	0.72
13	Energía eléctrica domiciliar	2838	59.84	0
14	Teléfono (HONDUTEL)	104	2.19	0
15	Teléfono (Celular móvil o fijo)	2316	48.83	0
16	Alumbrado público	2420	51.02	0
17	Mantenimiento de calles	1027	21.65	0



VIVIENDA

80. Comportamiento de la Tenencia de la Vivienda y Análisis sobre este Comportamiento

El sector poblacional de mucha importancia es la vivienda y en el municipio de San Esteban la tenencia de las mismas está distribuida de la siguiente manera:

➤ Propia totalmente pagada	4081	86.04%
➤ Propia pagando	51	1.08%
➤ Alquilada	251	5.29%
➤ Cedida o prestada	360	7.59%

Con respecto del dominio de las viviendas podemos ver que:

➤ Dominio pleno	533	13.06%
➤ Dominio útil	3417	83.73%
➤ Ocupación	88	2.16%
➤ Posesión	90	0.98%

81. Condiciones de las Viviendas y Porque

En el municipio existe un total de 4,743 viviendas ocupadas de las cuales 60.22 % se encuentran en condiciones regulares y 14.55 % en condiciones malas.

Cuadro # 6

Edificaciones, viviendas ocupadas y población

Comunidad	Viviendas								Población	
	Ocup	%		Des	%	Otras	Total	%	Canto	%
SAN CARLOS	20	0.39							86	0.42
OCOTAL 2 RIOS	26	0.51				3			119	0.58
EL MICO	28	0.55		10	0.20				118	0.58
LAS DELICIAS	28	0.57		16	0.31	4			155	0.76
EL BIJAO ARRIBA	5	0.10				1			26	0.13
CASA QUEMADA LOMAS	20	0.39				3			77	0.38 M
B.AGUACATE CARBON	19	0.31				7			134	0.66
B. PINAL CARBON	7	0.14				3			48	0.24
LOS SUREÑOS	11	0.22				4			41	0.20
QUEBRADA LA PERRA	8	0.16				2			43	0.21
MAL PAIS	35	0.69				6			158	0.77



EL PORVENIR	15	0.29				4			86	0.42
EL URRACAL	2	0.04				1			6	0.04
BARRIO PALMIRA	107	2.10				5			403	1.97
BARRIO PRADERA	77	1.51				3			290	1.42
MORENO	41	0.79				4			149	0.73
EL CHORRO	24	0.51				2			113	0.55
LIQUIDAMBAR	52	1.02				3			289	1.41
RIO SANGRO EL CAMPO	5	0.10				2			33	0.16
EL ROSARIO	14	0.27				3			70	0.34
LA Balsa CULUCO	8	0.16				2			24	0.12
EL HACHA	11	0.22							57	0.28
DESVIO DE LA LIMA	7	0.14							23	0.12
CULUCO	35	0.68		11	0.20	4			154	0.75
EL AGUACATE	114	2.24				5			465	2.27
EL BIJAO ABAJO	11	0.22				1			50	0.25
DOS PORTILLOS	22	0.43				2			91	0.45
B. CAMPO CARBON	49	0.96				3			288	1.41
LA FLORESTA	41	0.80				4			198	0.96
B. EL CENTRO S.E	67	1.32				6			351	1.71
HACIENDA VIEJA	14	0.27				1			52	0.26
TAMARINDO	6	0.12							23	0.12
EL RODEO	10	0.20				1			65	0.32
SANTA MARIA	52	1.02				3			207	1.01
RIO ABAJO COYOLAR	11	0.22				2			66	0.06
VALENTIN	7	0.14				1			23	0.12
LAS MASICAS	13	0.26		10	0.20	2			71	0.35
SAN MARTIN ABAJO	73	1.43				3			364	.078
EL ENCINAL	6	0.12				1			35	0.17
OXIPIL	10	0.20				1			53	0.26
AGUA BLANCA	118	3.75		55	0.94	7			360	1.76
BARRIO LAS ACACIAS	65	1.28				19			248	1.21
B. COYOLAR	178	3.49				5			699	3.41
PEDRERO	73	1.43				5			371	1.81
B. CHAPARRAL CARBON	23	0.35							132	0.65
JOCOMICO	64	0.63				6			350	1.71
B. BELLA VISTA	70	1.37							269	1.31
CORONADO	110	2.16		8	0.16	6			490	2.39
B.CAMPO NUEVO	47	0.92							209	1.02
EL NANSAL	17	0.33				1			76	0.09
COCALITO # 2	9	0.18				2			47	0.23
LA LIMA	30	0.59				3			152	0.74
RODEO SAN AGUSTIN	2	0.04							14	0.07



GUAPINOL	7	0.14				2			37	0.18
CORRAL VIEJO	106	2.08				8			413	2.01
TORO MUERTO	90	1.77				5			428	2.09
B. PERU SAN ESTEBAN	139	2.73				4			554	2.70
GUANACASTE	6	0.12				2			28	0.14
SANTA ANA	36	0.71				4			101	0.50
EL REFUGIO	3	0.06							13	0.07
SAN AGUSTIN ARRIBA	49	0.96				4			211	1.03
LA CONCEPCION	56	1.10				4			192	0.94
B. EL CAYO CARBON	15	0.29				1			73	0.36
B. LA LAGUNA CARBON	17	0.35				2			121	0.59
EL ZANCUDERO	7	0.14							28	0.14
LA JAGUA	40	0.79				3			130	0.64
B. SAN RAFAEL S.E	34	0.67				1			129	0.63
B. SINAI S.E	48	0.94							174	0.85
B. GUANACASTE S.E	26	0.49				2			100	0.49
LAS MANGAS	14	0.27							69	0.34
LA PANTA # 1	21	0.41				2			95	0.47
LA TINCUTA	4	0.08				1			17	0.09
SAN JUAN	7	0.14		3	0.06	1			24	0.12
EL TUNAL	109	2.85		18	0.73	3			440	2.15
EL OCOTE	52	1.02		28	0.55	5			244	1.19
SAN AGUSTIN ABAJO	96	1.90				3			388	1.89
LAS FLORES	37	0.71				3			200	0.97
B. LAS ISLA CARBON	8	0.16							59	0.29
B. EL TANQUE CARBON	32	0.63							185	0.90
B. TEJAL CARBON	26	0.51							154	0.75
B.EL NANCE CARBON	26	0.49							139	0.68
COYOLITO	77	1.51				6			412	2.01
MAL PAIS JERUSALEN	6	0.12							22	0.11
MAL PAIS VENEDO	3	0.06							20	0.10
MAL PAIS SAN JOSE	4	0.08							17	0.09
CAULOTE	27	0.53				3			101	0.50
QUEBRACHAL	65	1.28				4			320	1.56
BARRIO LAS FLORES	27	0.47				3			92	0.45
BERBERIAS	23	0.45				3			105	0.51
EL JOBO	39	0.77		1	0.02	3			166	0.81
DOS RIOS	144	2.83				7			486	2.37
COCALITO # 1	12	0.22				1			58	0.29
SAN MARTIN ARRIBA	45	0.88				1			130	0.64
LA FRIA	8	0.16				1			28	0.14
LA AGUJA	7	0.12							30	0.15



CASAQUEMADA ABAJO	18	0.35				4			90	0.44
CONCEPCION DE MARIA	9	0.18				1			55	0.27
EL PORTILLO DE COYOL.	19	0.37				1			85	0.42
LAS CRUSITAS	9	0.12				1			52	0.26
LOS ANGELES	2	0.04							9	0.005
LAS CANOAS	4	0.08							15	0.08
BARRIO LAS LOMAS	72	1.41				2			273	1.33
TASAJERAS	19	0.37				4			80	0.39
RIO CHIQUITO	123	2.41				6			512	2.50
LA PANTA # 2	22	0.43				1			108	0.53
EL RINCON	12	0.24							19	0.10
LAS MANZANAS	37	0.73				3			157	0.77
CERRO CHELE	24	0.47				3			111	0.54
B. AGUA AMIRILLA C.	18	0.35				2			113	0.55
GUAYABILLAS	21	0.41				3			120	0.59
CONQUIRE	78	1.53				7			348	1.70
B. EL ESPINO S.E	45	0.88				1			160	0.78
B. CEMENTERIO	91	1.79				3			364	1.78
LA COROZA	8	0.16				2			46	0.23
LA VACA	10	0.20				2			46	0.23
LOMA DE PLATA	5	0.10							28	0.14
VALLECITO	5	0.10							37	0.18
POTRERILLOS	5	0.08							22	0.11
MATA DE PLATANO	20	0.39	3	0.02	3				83	0.41
EL LIMONAL	31	0.61	4	0.08	5				113	0.55
EL CIRUELO	92	1.79			5				350	1.71
LA MERCED	8	0.16							34	0.17
GUAYABAL	5	0.10							17	0.009
MONTESITO	5	0.10							25	0.13
B.COHODEFOR S.E	62	1.21				1			226	1.10
CARNIZUELAR	27	0.53				4			109	0.53
QUISCAMOTE	19	0.37				3			90	0.44
RIO SANGRO ARRIBA	17	0.33				2			87	0.43
BOCA DE HULE	7	0.14							35	0.17
ORO NUEVA ESPERANZA	21	0.41				2			97	0.48
OJO DE AGUA	12	0.24				3			50	0.25
BUENOS AIRES	8	0.16				1			94	0.46
LIBERTADORES	12	0.24	4	0.08	2				62	0.31
DESV. CORRAL VIEJO	2	0.04							7	0.04
BUENA VISTA	3	0.06							4	0.002
LAS ISLETA	9	0.18							16	0.08
LAS NAHUAS	22	0.43				1			147	0.72



LA BALSA	125	2.49			0.04	7			450	2.19
TIERRA PRIETA	3	0.06							12	0.06
B. TARRAL CARBON	11	0.22							33	0.16
LA PITA	17	0.33				3			91	0.45
LAS TROJAS	44	0.86				4			201	0.98
NUEVA MASICALES	5	0.10				2			18	0.09
BARRIO EL CENTRO C	18	0.36				9			112	0.55

82. Condiciones de las Viviendas Desocupadas

Las viviendas que se pudieron encontrar desocupadas es porque sus propietarios solamente las ocupan para temporadas de pastoreo de ganado o corte de café, por lo general estas viviendas están en malas condiciones ya que solo les dan mantenimiento las temporadas de uso.

83. Deficiencias más Evidentes de las Viviendas

Los principales problemas de las viviendas en el municipio son los siguientes:

- 2,000 viviendas no tienen repello
- 1,067 viviendas no tienen cielo falso
- 1,031 viviendas presentan problemas estructurales
- 679 viviendas tienen el techo en mal estado
- 670 viviendas tienen piso de tierra

EDUCACION

84. Deserción y Repitencia Escolar

La deserción escolar en el municipio para el año 2018 fue de 4.0%, el índice de reprobación fue de 4.0 %, por ende, el incide de aprobación< fue de 96.0%

85. Cantidad y Tasa de Analfabetismo

En el municipio según la frecuencia simple hay 581 personas que no saben leer.

86 Material Didáctico y Tecnología

En las diferentes escuelas el material didáctico es insuficiente para la enseñanza educativa, por lo general es el maestro de grado quien compra el material; Existen cinco (5) centros escolares con equipo de computación, la dificultad es el pago de un maestro o técnico para la enseñanza.



Según registro administrativo en los centros educativo se realizó un diagnostico significativo en cual se entrevista cada uno de los docentes de los diferentes centros educativos del municipio de san esteban, ellos expresan que la secretaria de educación no está prestando la atención de vida para poder elevar la calidad educativa debido a que se está careciendo de material didáctico como ser:

Cartulina, tiza, marcadores, tijeras, libretas de asistencia diaria, libros de registro, pizarras, computadoras, y otros enseres para desarrollar las clases como corresponde en el curricular nacional básico diseñado por la secretaria de educación.

Se requiere de mayor atención en material didáctico para atender alumnos con problemas de discapacidad insertarlos en las aulas de clases para cumplir con lo establecido en la ley fundamental de educación donde se exige darle prioridad a la inclusión educativa para alumnos con capacidades especiales.

87 Infraestructura de los Centros Educativos

Es hasta en la administración del presente Alcalde Municipal que toma real importancia la educación en el municipio con la construcción de aulas, reparación de centros educativos, construcción de auditorios e iluminación de canchas deportivas, así como contratación de docentes por parte de la alcaldía

Una vez realizada una encuesta a nivel de municipio se confirmó que se cuenta con una cantidad de 152 centros educativos, en los diferentes niveles, pre básica, básica y media, que se encuentra en buenas condiciones ya que han sido construidas y reconstruidas, a través de los fondos de la alcaldía municipal, a partir desde el año 2014 al 2018, el que ha venido a superar la calidad educativa y a mejorar las situaciones pedagógicas para que los alumnos reciban sus clases en un ambiente adecuado.

88 Recurso Humano y Mobiliario

El municipio de San Esteban, Está impulsando un proceso de Transformación Educativa, tendiente a mejorar la calidad de los aprendizajes y la eficiencia del sistema como consecuencia de ello, se ha identificado la necesidad de fortalecer a los centros educativos, con el incremento de docentes tomando en cuenta la tasa de cobertura escolar, para el año 2018 contamos con una participación de 304 docentes que atienden los niveles de pre básica, básica y media, los llevar a cabo la concreción del Currículo Nacional Básico (CNB) y el logro de las metas EFA, que el país se ha comprometido alcanzar para el año 2018.

Para ser efectivas estas metas en cada uno de los centros hay una carencia específica de mobiliario educativo en el 40% de los centros educativos del municipio.

Se espera que para el año 2019 se pueda cumplir al menos con el 30% para que los centros educativos puedan acoger con las mejores condiciones pedagógicas a los estudiantes del municipio.



89 Comportamiento de la Sociedad de Padres de Familia

Insatisfacción de los padres de familia con los servicios que se ofrecen, Falta de comunicación entre padres y docentes, la de valoración de la importancia del nivel por parte de los padres.

Falta de acciones de promoción y reclutamiento de alumnos por parte de los docentes. Docentes que laboran en el sistema sin la vocación requerida. (PROHECOS).

Poca participación de los padres en el proceso de enseñanza de los hijos y Falta de atención a los llamados por parte de los maestros para participar en los proyectos educativos, Inasistencia a las capacitaciones para padres y madres.

90 Análisis Sobre la Situación de los Jóvenes y Niños en Edad Escolar

El poco interés de los jóvenes y padres de familia aunado a la situación económica y una pobre política educativa gubernamentales un factor de suma importancia para lograr una educación de alta calidad.

91 Distribución por Nivel Escolar

NIVEL	NUMERO DE CENTROS	MATRICULA			NUMERO DE MATRICULA
		N	V	T	
PREBASICA OFICIAL	10	130	150	280	14
PREBASICA PROHECO	13	131	111	242	15
PREBASICA CCEPREB	39	177	173	350	39
PREBASICA CEPB	5	48	38	86	5
SUB TOTAL	67	486	472	958	73
BASICA OFICIAL	54	1324	1419	2743	113
BASICA PROHECO	18	199	221	420	26
BASICA COMUNAL	2	11	8	19	2
BASICA PRIVADA	1	79	73	152	6
SUB TOTAL	75	1613	1721	3334	147
CEB	3	212	234	446	28
CEB COMUNAL	2	90	74	164	5
SUB TOTAL	5	302	308	610	33
MEDIAL OFICIAL	2	399	337	736	34
MEDIA PRIVADA	1	100	74	174	7
MEDIA IHER	1	207	154	361	10
SUB TOTAL	4	706	565	1271	51
TOTAL DATOS DEL MUNICIPIO	152	3107	3066	6173	304



Niños y Jóvenes en edad escolar vs los que actualmente estudian (de 5 a 23 años)

Rango de edades de niños en edad escolar	(A) Niños(as) en edad escolar	(B) Niños(as) que actualmente estudian	% cobertura Actual (B/A)
De 5 a 6 años	1040	962	92.5
De 7 a 12 años	2895	2532	87.46
De 13 a 15 años	1333	684	51.31
De 16 a 18 años	1504	436	28.99
De 19 a 23 años	2091	268	12.82
Total	8863	4882	55.08

92 Cuantos Estudian y no Estudian

Actualmente en el municipio de san esteban, hay una cantidad de 4882 niños(a) estudiando la cual presenta un 55.08%, desafortunadamente también contamos con un 44.92% de niños(a) que no estudian,

PERSONAS QUE SI ESTUDIAN

PERSONAS QUE NO ESTUDIAN

Nivel E.	Estudia	%	Estudian H	Estudian M	Nivel E.	NO Estudian	%	No estudian H	No estudian M
PE	553	11.33	286	267	PE	130	3.27	70	60
1	468	11.63	291	277	1	127	3.19	87	40
2	463	9.48	239	224	2	111	2.79	67	44
3	489	10.02	256	233	3	222	5.58	137	85
4	502	10.28	277	225	4	232	5.83	136	96
5	473	9.69	230	243	5	274	6.88	155	119
6	509	10.43	272	237	6	1836	46.12	961	875
B	883	18.09	417	466	B	595	14.95	286	309
D	311	6.37	126	185	D	424	10.65	187	237
U	131	2.68	50	81	U	30	0.75	10	20
TOTAL	4882		2444	2438	TOTAL	3981		2096	1885

93 Motivos por los Cuales los Niños no Estudian

Entre los problemas principales se encontró que la falta de recursos económicos por los gastos que representa la clausura del sexto grado a esto se le suma que en esa edad los niños ya son productivos en las actividades que realizan los padres de familia es por lo que los padres prefieren que obtengan ingresos para la familia. Así mismo argumentan la poca oportunidad para las personas que estudian que no ven una opción el estudio para sus hijos.



Lo anterior nos refleja que los niños en edad de estudiar se van quedando fuera de esta posibilidad en los niveles posteriores al sexto grado

Se ha confirmado que uno de los mayores problemas existentes en la población educativa es: La inmigración, desintegración familiar, pobreza, maltrato familiar, explotación infantil y otras.

IGUALDAD ENTRE LOS SEXOS A NIVEL EDUCATIVO

94 Como se Manifiesta la Correlación Entre los Niños que Estudian y no Estudian Según Sexo.

Acceso a la educación primaria y secundaria por género

Género	En edad Primaria (de 7 a 12 años)	Estudia primaria %		Estudia Primaria de los que tienen edad (de 7 a 12 años)		En edad secundaria (de 13 a 15 años)	Estudia secundaria		Estudia Secundaria de los que tienen edad (de 13 a 15 años)	
		Total	%	Total	%		Total	%	Total	%
Niños	1535	1565	52.1	1231	53.01	664	417	47.23	216	48.87
Niñas	1360	1439	47.9	1091	46.99	669	466	52.77	226	51.13
Total	2895	3004		2322		1333	883		442	

Equidad en el acceso al sistema educativo según genero

Género	En edad de estudiar (de 5 a 23 años)	Estudian o han estudiado	%	Están estudiando	%
Varones	4540	4540	51.22	2444	50.06
Mujeres	4323	4323	48.78	2438	49.94
Total	8863	8863		4882	

95Cuál es el Criterio que Predomina en el Municipio para que se Manifieste este Comportamiento

El Bull ying es el maltrato físico y/o psicológico deliberado y continuado que recibe un niño por parte de otro u otros, que se comportan cruelmente con él, lo que ocasiona una serie de conflictos que impactan negativamente en los logros educativos y la vida personal del estudiante agredido. Ya que aumenta los niveles de abandono escolar y muchas veces disminuye el rendimiento académico

En el contexto rural el Bullying conlleva a la deserción escolar por factores como la víctima no tiene opciones de cambiar de escuela porque no hay otra escuela o las que hay están lejos.



ECONOMIA

96 Tipos de Cultivos que Predominan en la Producción Agrícola

El cultivo predominante en el municipio de San Esteban se ha caracterizado por ser de subsistencia predominando los cultivos de maíz, frijoles y en pequeña escala café y hortalizas, siendo la ganadería el principal rubro de producción en el municipio por lo tanto la siembra de pastos tecnificados ocupa el principal cultivo en el valle.

97 Especies Pecuarias Existentes

la ganadería de ganado vacuno es la mayoría de las especies pecuarias, pero también se encuentra la cría de ovinos (ovejos y cabros) así como proyectos de peces de peces y aves de corral.

98 Productos Artesanales que Sobresalen

La curtiembre de cueros y elaboración de artículos de jarcia en poca escala, así como trabajos de madera rustica es lo representativo en el municipio.

99 Que Productos Agrícolas se Industrializan

En lo referente a la industrialización de los productos, la leche es el único producto que se le da valor agregado en las Quesilleras, como quesillo, mantequilla, requesón y variedades de quesos seco.

100 Servicios que se les Brinda a los Productores en Asistencia Técnica

La Asociación de ganaderos de San Esteban (AGASE), Las casas comerciales de productos veterinarios y el Servicio de Sanidad Agropecuaria (SENASA) ofrecen capacitaciones a ganaderos como agricultores del área, tanto en el muestreo de enfermedades como en la prestación de servicios veterinarios.

101 Que Capacitación y Créditos se Ofrecen y por Parte de Quien

La banca estatal y privada ofrece capacitaciones a los ganaderos con el fin de brindar conocimientos básicos para el manejo de créditos.

También las casas comerciales de productos de uso veterinario y agrícola ofrecen capacitaciones sobre genética de ganado y pastos.

102 Existencia de Agiotistas en el Municipio y que Tasa de Interés Cobran que Plazos y que Condiciones

No es muy frecuente encontrar personas que prestan dinero para ganadería, pero si hay prestamistas para el rubro de taxis y mipymes, regularmente el préstamo es a corto plazo, con tasas de interés de 5% diario.



103 Tipo de Infraestructura Para la Producción que Existe

Para la transformación de la leche se cuenta con CRELES para recolección de la misma, también se cuenta con infraestructura vial en buen estado. Así mismo los ganaderos construyen sus corrales para ordeño de acuerdo a las capacidades de cada productor.

104 Existencia de Transporte y las Condiciones

EL municipio cuenta con servicio de transporte inter urbano hacia y desde las ciudades de Juticalpa, Tegucigalpa, Tocoa, Trujillo, Ceiba, lo que le permite la movilización y compra de productos e insumos necesarios para el desarrollo de municipio; así mismo se cuenta con flota de camiones y rejillas para el transporte del ganado a las diferentes empacadores de carne en el país.

En el casco urbano se cuenta con servicio de moto taxis y taxis, para el transporte de pasajeros hacia las distintas comunidades del municipio.

105 Condiciones Para el Turismo

La construcción del corredor agrícola que comunican los departamentos del centro del país hacia los puertos de Trujillo, Ceiba, Tela en el norte abre la posibilidad de atraer hacia la zona una gran cantidad de turismo tanto local, nacional, e inter nacional ya sea de paso o como destino turístico, localmente el municipio ofrece cascadas, turismo de montaña, y balnearios, así como un servicio de hotelería acorde con las necesidades del turista.

106 Principales Mercados donde colocar la Producción

El mercadeo de los productos derivados de la leche se comercializa principalmente en Tegucigalpa y el resto se comercializa en el Salvador; las plantas procesadoras de carne son PROMDECA, en Tegucigalpa y C y D en la ciudad de Catacamas; también existe un fuerte mercado de venta de ganado de carne para Guatemala.

Otros rubros que podemos mencionar, son los lácteos, queso, mantequilla, quesillo, requesón de diferentes sabores, donde son colocados en varios mercados del país. Por lo tanto, hay empresas dedicadas a este producto que se han interesado también en la materia prima, es decir la leche.

107 Fuerza de Trabajo Existente que más Predomina

En el municipio de san esteban se caracteriza por ser una zona donde su rubro más fuerte es la ganadería, también es una fuente de empleo donde benefician una cantidad de 1929 familias, con un 12.4%, que son contratadas por diferentes dueños de propiedades tanto para manejo de ganado, limpieza de potreros como ordeño.



108 Nivel de Empleo sub Empleo y Desempleo

Debido al tamaño de la ganadería en el municipio que genera una producción de aproximadamente cien mil litros diarios de leche, así como la venta de ganado para carne hay fuentes de trabajo, tanto en el sector comercial como de transporte y construcción.

Cabe mencionar que la emigración hacia los Estados Unidos mayormente ha ocasionado una falta de mano de obra en el municipio.

109 Salario e Ingreso Promedio por Familia

Sin lugar a dudas, la familia es un núcleo social que trasciende, ya que su constante dinamismo ayuda a conocer la calidad de vida de las personas, por eso en nuestro municipio la mayor parte de sus habitantes que integran sus hogares son responsables del bienestar económico de su familia por lo tanto en cada hogar que tiene un salario o ingreso promedio de Lps. 4001 y 8000, tiende a un 32.83%.

110 Remesa Familiares

Encontramos que los beneficios relacionados a las remesas son muchos por los trabajadores migrantes en diferentes países, ayudan a reducir la pobreza en un gran porcentaje y el positivo impacto que estos ingresos tienen para un municipio como San Esteban es grande, ingresando 11.2% de remesas familiares, siendo beneficiadas 531 hogares, obteniendo sus propias viviendas donde tienen un mejor nivel de vida.

111 Ajustan los Ingresos para Alimentarse los tres Tiempos

De acuerdo a las estadísticas refleja que el 94.01% en el municipio expresa que sus ingresos son suficientes para alimentar a sus familiares los tres tiempos.

112 Promedio de Personas por Familia que Trabajan la Tierra

Por su condición de municipio eminentemente ganadero hay un total de 1332 familias que se dedican a trabajar la tierra ya sea en ganadería como en agricultura lo que representa un 28.08% de la población



PROMEDIO DE PERSONAS POR FAMILIA QUE TRABAJAN LA TIERRA

Numero	Cantidad	%
1	1185	78.32
2	205	13.55
3	86	5.68
4	24	1.59
5	6	0.4
6	3	0.2
7	1	0.07
9	1	0.07
11	1	0.07
15	1	0.07
TOTAL	2039	

113 Comportamiento de la Tenencia de la Tierra que Trabaja la Familia

Según los análisis realizados por la oficina de censo y estadística, en sus diagnósticos ha percibido que hay 1395 familias de familias que tienen su propia tierra, que representa un 29.43%

TIPO	CANTIDAD	%
Propia pagada	1395	29.41
Propia pagando	21	0.44
Alquilada	138	2.91
Prestada	173	3.65
En litigio	2	0.04
Comunal	43	0.09
No tiene	2971	62.64
TOTAL	4743	

114 Se Producen Alimentos Suficientes para el Consumo Familiar

El esfuerzo diario de las familias del municipio, da como resultado que un 87.24% de hogares que producen su propio alimento.



115 Calificación del Recurso Humano

En lo referente a la mano de obra calificada, podemos decir que el municipio cuenta con el recurso humano capaz y eficiente para la realización de tareas tanto en el ámbito de jornales en las distintas ganaderías, como en infraestructura y construcción y prestación de servicios requeridos por las distintas instituciones y comercios existentes en el municipio.

PARTICIPACION

116 Instancias y Mecanismos de Participación Promovidas en la Gestión Pública del Municipio

Se entenderá por participación ciudadana el derecho de todas las personas que habitan la comuna a involucrarse en los procesos de decisión de las acciones, en las cuales la alcaldía del municipio da las participaciones en los diferentes cabildos abiertos, y también reuniones con las comunidades, tomando los distintos puntos: como planes, programas y políticas del gobierno local y la gestión municipal que afecten su vida y la de su comunidad, mediante los mecanismos que establece esta ordenanza y la ley. En los distintos ámbitos de acción, tanto territoriales como sectoriales y temáticos, de la vida social, cultural, económica y política de la comunidad.




117 Comportamiento de la Participación Según el Genero

En el municipio de San Esteban la población es apática a participar en las distintas organizaciones solo 858 personas participan en alguna organización 424 hombres y 434 mujeres

118 Espacios de Participación que Brinda el Gobierno Local

La municipalidad del municipio realiza los cabildos abiertos en las diferentes comunidades, tanto consultivas, informativas, y participativas, en donde se involucran sectores importantes como lo es el sector educativo, sector productivo y diferentes organismos de la sociedad civil.

La población puede participar en:

-  Cabildos abiertos
-  Asambleas comunitarias
-  Reuniones con organizaciones comunitarias afines

119 Voluntad Política Existente por la Corporación y el Alcalde

El sistema de seguimiento y evaluación del PDM, define la estructura, los responsables, funciones y rutinas de trabajo para realizar un adecuado control a las acciones programadas a la administración. En esta unidad se establecen los niveles de responsabilidad y las distintas formas y herramientas para cumplir



con esta función. Esta corporación muestra una clara voluntad política y técnica de la administración por realizar un gobierno orientado a resultados, abierto y transparente; Dando participación a los pobladores a través de cabildos abiertos que permite a la población poder opinar sobre la ejecución del plan.

INFRAESTRUCTURA BASICA

VIAL

120 Longitud de Carreteras Primarias, Secundarias, Camino de Penetración y su Estado

COMUNIDAD	KM	CONDICIONES			KM	CONDICIONES			KM	CONDICIONES		
		B	R	M		B	R	M		B	R	M
Ciruelo	12	x		2	3			x	x			
San Martin	15	x			6	x			4			x
Liquidámbur	68		x		10		x		4		x	
El Encinal	7	x			2		x		1		x	
Las Canoas	8	x										
El porvenir	25	x			1	x			3		x	
Culuco	11	x			1				3		x	
La Fría	8.5	x			4		x		2		x	
Las Mangas	72	x			1.2		x					
Santa María	2	x			1	x			1		x	
Guayabillas	32	x							2		x	
La Jagua	18	x			3		x		3		x	
El Aguacate	10	x			7		x		1		x	
Las Nahuas	51	x			5		x		2		x	
El Hacha	68	x			26		x		5		x	
El Rodeo	3.5		x		2	x			3		x	
Las Delicias	15.5		x		2.5		x		2.5		x	
Agua Blanca	50	x			2		x		3		x	
Las Manzanas	7	x			7			x	1			x
Coronado	14	x			6			x	3			x
El Guayabal	4	x										
El Bijao	50	x			3		x		2		x	
Guanacaste	83								4			x



San Carlos	10	x						2.5		x	
La panta # 2	88							1		x	
Moreno	2.5	x			0.5		x	1		x	
El Ocote	7		x		4.5		x	1		x	
Toro Muerto	22	x			2		x	3		x	
Corral viejo	2.5	x			5		x	4		x	
La Coroza	66	x			4		x	3		x	
Mal País	29				6		x	10			x
Caulote	6	x			4		x	1		x	
El Tamarindo	1		x		1		x	1			x
El Pedrero	75				2		x	4		x	
Las Crucitas	15	x			2		x	1		x	
El Rodeo S.A.	15		x		0.5		x	1		x	
El Refugio	2	x			7	x					
El Quebrachal	12	x			7		x	4		x	
Quiscamote	74		x		1.4		x				
El Jobo	21	x			2		x	1		x	
Santa Ana	15	x			2		x	1.5		x	
La Lima	16				3		x	6			x
Carnizuelar	3	x			2		x	3			x
Buenos Aires	13.5		x		1.5		x	1		x	
La Perra	35		x		4		x	10		x	
La Floresta	17	x			1		x	3		x	
El Guapinol	9.5		x		4		x				
Cocalito# 1	15	x			2		x	4.5		x	
San Agustín A.	2	x			15		x				
El Nance	41		x					0.1		x	
El Hurracal	23		x		3		x	1		x	
Las Ángeles	8	x			1		x	2		x	
El Limonal	10		x		7		x	2		x	
La Vaca	38	x									
Libertadores	10	x									
La Concepción	1	x			9		x	4		x	
El Ocotal 2 ríos	10	x			11			x	3		x



Masicales	50		x		14		x		8		x	
Oxipil	1	x			23		x					
San Martín Ab.	15	x			2.5	x						
Los Sureños	5		x		7		x		12			x
Mata de Platano	5	x										
Río Chiquito	37	x							2		x	
Casas Quemada	45	x			3		x		5		x	
Dos Portillos	43	x							2		x	
El Mico	2	x			6	x			2		x	
El Rincón	10	x			2		x		4			x
San Juan	4	x			3		x					
Berberias	1	x			1.5	x			0.5	x		
La Merced	4	x			2	x			1		x	
Panta # 1	60	x			18			x				
El Tunal	1.5	x							4		x	
Cocalito # 2	15	x			2		x		4		x	
Vallecito	60	x			14			x				
Las trojas	20	x			3		x		1		x	
La Música	10	x			3	x			0.2	x		
Loma de Plata	3	x			1	x			1	x		
La Balsa	34	x			7	x						
Conquire	16	x							2		x	
Montecitos	4		x		1.5		x		1		x	
La Aguja	1		x		12		x		1		x	
Sam Agustín Ar.	2	x			15		x		3		x	
Las flores	50	x			5		x		4		x	
Zancudero	26		x		1		x		1		x	
Tasajeras	15	x			5		x		3		x	
Dos Ríos	10	x			6			x	6			x
Cerro Chele	1	x			27		x		0.5		x	
S.E .B. el Centro	1	x			1.5	x						
B. las Lomas	0.9	x			0.5							
B. las Acacias	0.5	x			0.5							



B, Cohodefor	0.3	x										
B. el espino	0.5	x			1		x					
B. la Pradera	0.5	x			1		x					
B. las Flores	1.5	x			0.5		x					
B. Bella Vista	0.3	x			0.5		x					
B. Coyolar	1	x			1.5	x			3		x	
S.E B. Sinaí	2		x		2		x		3		x	
B. Guanacaste	1	x			1	x			1		x	
S.E B. Palmira	1	x			1.5		x		5		x	
Hacienda Vieja	1	x			0.5		x					
Campo Nuevo	1.5	x										
S.E B. Perú	0.5	x			1.5							
S.E B. San Rafael	0.8	x			0.5		x					
B. Cementerio	0.5	x			1		x					
Carbón el Cayo	41	x			0.2		x		1		x	
Carbón Tejar	41	x			0.3		x					
Chaparral	41	x			1		x		0.5			x
Carbón Campo	41	x							0.4		x	
Carbón Pinal	41	x			1		x		4		x	
Agua María	41	x			0.1		x					
Carbón Tanque	41	x							0.3		x	
Carbón Laguna	41	x			0.1		x					
Carbón Isla	41	x			0.5		x		1		x	

121 Descripción de Comunidades que no están Comunicadas

En el municipio un 90.0% de las comunidades están comunicadas



ELECTRICIDAD

122 Longitud de Líneas de Conducción Primarias y Secundarias Existentes

En el municipio de San Esteban, hay comunidades que no están atendidas con el servicio de energía eléctrica por diversos motivos entre ellos podemos mencionar que hay comunidades que se encuentran demasiado retiradas de las líneas principales y por ende los costos son sumamente altos y que en muchas ocasiones a las autoridades municipales se les hace difícil poder realizar dichos proyectos por que no se cuenta con los fondos suficientes, ya que se ejecutan proyectos según la disponibilidad presupuestaria y financiera de la alcaldía, seguidamente detallamos las comunidades que si cuentan con energía y las que no cuentan con energía.

123 Número de Estaciones de Distribución

No se cuenta con estaciones de distribución eléctrica en el municipio, solo en la cabecera departamental Juticalpa

124 Comunidades no Atendidas con el Servicio

Comunidades	Con Energía Eléctrica	Sin Energía Eléctrica
Berberias, Moreno, Corral Viejo, Rodeo, Hacienda Vieja, Santa María, Agua Blanca, Casa Quemada, las Balsa, Los Dos Portillos, Carnizuelar, Conquire, Coyolito, La Floresta, la Jagua, Coronado, El Aguacate, El Ciruelo, El Rosario, Mata de Plátano, Tasajeras, Toro Muerto, Limonal, La Másica, Guapinol, Mico, Ocote, El Quebrachal, Porvenir, Tunal, Las Isletas, Jobo, Aguja, Concepción, El Encinal, Manzanas, Cerro Chele, El Pedrero, las Limas, Rio Chiquito, Culuco, Delicias, Buenos Aires, Rincón, Dos Ríos, San Carlos, San Martin San Martin Arriba, Santa Ana, El Caulote, Guayabal, Merced, Loma de Plata, Montecitos, Los Ángeles, La Vaca, El Carbón, Ojo de Agua, Jocomico, Concepción de María, Agua María, la Laguna, Las Trojas, Oxipil, El Refugio, Las Guayabillas	X 66.34%	
Tamarindo, Boca de Hule, El Bijao, El Hacha, El Culuco, la Balsa, El Oro, Nueva Esperanza, El Quiscamote, La Pita, las Flores, Buena Vista, Mal País, Venado, San José, El Zancudero, las Crucitas, Valentín, Hurracal, Chorro, Coyolar, Nanzal, Guanacaste, La Coroza, Panta #1, Panta#2, Liquidámbar, San		X 33.66%



Agustín Arriba, San Agustín Abajo, Vallecito, las Nahuas, Garrobo ,Sangro el Campo, Sangro Arriba		
--	--	--

TELEFONIA Y CORREOS

125 Disponibilidad de Líneas Telefónicas Domiciliares

Es indudable que buena parte del desarrollo del pueblo descansa en los medios de comunicación. San Esteban, estuvo privado por largo tiempo, de las comunicaciones eléctricas. El telégrafo por alambre fue el primer medio de comunicación de este tipo que tuvimos, desde mediados del siglo anterior, que dicho sea de paso presto un gran servicio en su tiempo. En 1997, HONDUTEL. Cambio este sistema por el de comunicación telefónica por satélite, que tampoco ha llenado todas las expectativas de la población, ya que no puede brindarnos el servicio continuo que el pueblo necesita, en la actualidad cuenta con 200 líneas, 253 abonados por HONDUTEL.

Actualmente en nuestras comunidades no existen teléfonos comunitarios, pero si hay radios de comunicación que fueron donados por la cruz roja suiza / Honduras, y se encuentran en algunas aldeas estratégicas para brindar comunicación en las aldeas más alejadas del Municipio.

En San Esteban, se cuenta con el servicio de telefonía estatal HONDUTEL, y también se encuentra con la presencia de la telefonía celular móvil **TIGO Y CLARO** que han servido para repotenciar la comunicación, la cual por defecto sea convertido en la pionera del desarrollo comercial de este prospero municipio.

126 Número de Abonados por Hondutel

En la actualidad cuenta con 200 líneas, 253 abonados por HONDUTEL.

127 Teléfonos Comunitarios

Actualmente en nuestras comunidades no existen teléfonos comunitarios, pero si hay radios de comunicación que fueron donados por la cruz roja suiza / Honduras, y se encuentran en algunas aldeas estratégicas para brindar comunicación en las aldeas más alejadas del Municipio.

128 Agencias de Servicio de Hondutel

Existe una oficina regional de hondutel



129 Agencias de Servicio de Honducor

No hay agencias de servicio

130 Otras Agencias de Telefonía Existente

En San Esteban, se cuenta con el servicio de telefonía estatal HONDUTEL, y también se encuentra con la presencia de la telefonía celular móvil TIGO Y CLARO que han servido para repotenciar la comunicación, la cual por defecto sea convertido en la pionera del desarrollo comercial de este prospero municipio.

SOCIAL

131 Existencia de Centros Comunales

Debido a las diversas actividades de diferentes sectores de este municipio se ha visto en la necesidad de construir centros comunales que se diferencian por sus tamaños, esto depende de la economía de su comunidad, siendo el del casco urbano considerado como el más grande del departamento de Olancho, actualmente se contabiliza una cantidad de 11 centros comunales a nivel de Municipio.

132 Numero de Canchas de Futbol

Actualmente en el municipio existen diferentes canchas de futbol distribuidas en las diferentes comunidades del municipio y considerando el apoyo de la corporación hay muchas de ellas que ya se encuentran iluminadas dando mayor cobertura para que los jóvenes y niños para que puedan practicar deportes, dentro de la investigación se pudo recabar que existen 46 canchas de futbol a nivel de municipio.

133 Numero de Canchas de usos Múltiples

En esta área personas de recursos económicas, han invertido para la construcción de canchas de uso múltiple, en el municipio, en el casco urbano existentes 4 canchas deportivas, 3 son de forma privadas y 1 publica.

134 Numero de Iglesias

San Esteban ha venido profesando su devoción a Dios, primeramente, a través de la iglesia herencia de los españoles (iglesia católica), con el correr de los años la fe y el cristianismo no ha variado, lo que sí ha cambiado es la forma de adorar, con el surgimiento de diferentes grupos religiosos, actualmente se contabiliza un numero de **125 congregaciones**. Siendo estos grupos denominados protestantes los de mayor membresía actualmente.



135 Centros de Recreación

Solo existen dos centros de recreación

136 Hogar de Ancianos

No hay hogar de ancianos solo existe la casa del adulto mayor pero no se quedan a dormir en el lugar

137 Centros de Rehabilitación

No hay centros de rehabilitación en el municipio

138 Hogar de Niños

No hay ningún hogar de niños

139 Clubes Rotarios

No hay

140 Comedores Infantiles

No existen

141 Guarderías Infantiles

No hay

142 Cementerios

En el municipio existen 11 cementerios en el área rural y 1 en el casco urbano

143 Áreas Turísticas

San Esteban es un municipio que cuenta con una ubicación estratégica enclavado en el valle de Agalta, en todo lo que respecta a su valle, montañas, cerros y ríos que constituyen su patrimonio natural, concediéndole además, ricas y variadas áreas turísticas, en las cuales propios y extraños gozan de su belleza, siendo las más visitada, la cascada de coronado más conocida como el chorro de coronado, la **Cascada Del Ojo De Agua**, con una altura de 125 metros, siendo esta de mayor atracción a nivel nacional e internacional, entre los atractivos turísticos no podemos olvidarnos también de nuestra rica ecología representada por el colibrí esmeralda ave endémica de la zona.



SALUD

144 Centros de Salud Existentes

El sistema de salud del municipio cuenta con 8 CESAR Y 2CESAMO, , 4 clínica odontológica privadas, 10 clínicas de atención general privadas, todos debidamente equipados con personal eficiente y capacitado.

145 Hogares Materno Infantil

Hay en el casco urbano del municipio 1 clínica materna infantil, 1 hogar materno infantil

146 Numero de Hospitales

No hay hospitales en el municipio

147 Cantidad de Clínicas Odontológicas

Hay siete clínicas en el casco urbano

148 Cantidad de Clínicas Privadas

Existen seis clínicas y ocho laboratorios clínicos en el municipio

EDUCATIVA

149 Centros Educativos Existentes: Preescolar, Escolar, Básico, Diversificado Y Universidad

San Esteban cuenta con 67 kínderes, 75 escuelas, 4 centros básicos que cubren de séptimo, octavo y noveno grado, y 4 Institutos que cubren el nivel secundario del municipio, dentro de las carreras que ofrecen dichos Institutos están las carreras de Bachillerato Técnico Agropecuario, Bachillerato en Humanidades, Bachillerato en Desarrollo Social y Técnico en Informática,

150 Centros de Formación Artesanal

No hay en el municipio

151 Centros de Alfabetización

No hay en el municipio

152 Centros de Educacion a Distancia



El Instituto Hondureño de Educación Por Radio (IHER) es el único centro a distancia en el municipio

153 Centros de Educación Profesional y Técnica

No hay centros de nivel superior

154 Centros de Formación Artística y Cultural

No hay

PRODUCTIVA

155 Sistemas de Irrigación Existentes: Distritos Individuales

Uno de los principales motivos de la poca producción agrícola en el municipio es por la falta de sistemas de riego.

156 Centros de Acopio

EL municipio de San Esteban es sin lugar a dudas uno de los mayores productores de leche en el país con una producción diaria de aproximadamente **130, 000 litros** lo que lo convierte en el principal rubro productivo de la zona.

Es debido a la alta producción de leche el gremio ganadero ha creado centros de acopio, sumando un número de **5 (CREL) Centro Recolector de leche**, que cuentan cada uno con un sistema de enfriamiento lo que le da valor agregado al producto generando mayor ingreso al productor de leche.

También se encuentra en la zona una MEGA CREL **recolector de leche Sula** que a la vez es mayor comprador del producto que viene asegurándole un mercado y precio estable para los productores.

En el Municipio, se cuenta con 10 plantas procesadoras de lácteos, (Quesilleras), donde se elaboran varios derivados de la leche, como ser; queso común, queso, mantequilla, requesón, queso con chile, la cual abastecen mercados locales, departamentales y algunas ciudades nacionales e internacionales.

157 Viveros

En el Municipio de San Esteban, cuenta con 32 viveros comunales patrocinados por la Cruz Roja Suiza Hondureña, Así mismo se cuenta con vivero del ICF en el municipio de Gualaco con el cual se conforma la región Nor Oriental de Olancho, de donde se puede traer material genético para reforestaciones en el área.

158 Cantidad de Rastros Públicos y Privados

Se cuenta con un rastro público en el casco urbano que cuenta con las condiciones de higiene para el destazo de ganado, pero en las comunidades el ganado se destaza en la casa del productor, solamente comprando la respectiva boleta en la corporación municipal.



159 Cantidad de Microempresas y Agroindustrias

En el municipio se pueden cuantificar xxx Microempresas y 14 agroindustrias

160 Secadoras de Grano

Por ser un municipio eminentemente ganadero y la producción de granos básicos es muy poca solamente se cuenta con una secadora de granos en el municipio.

INSTITUCIONALIDAD E INVERSIONES PARA EL DESARROLLO

DESEMPEÑO MUNICIPAL

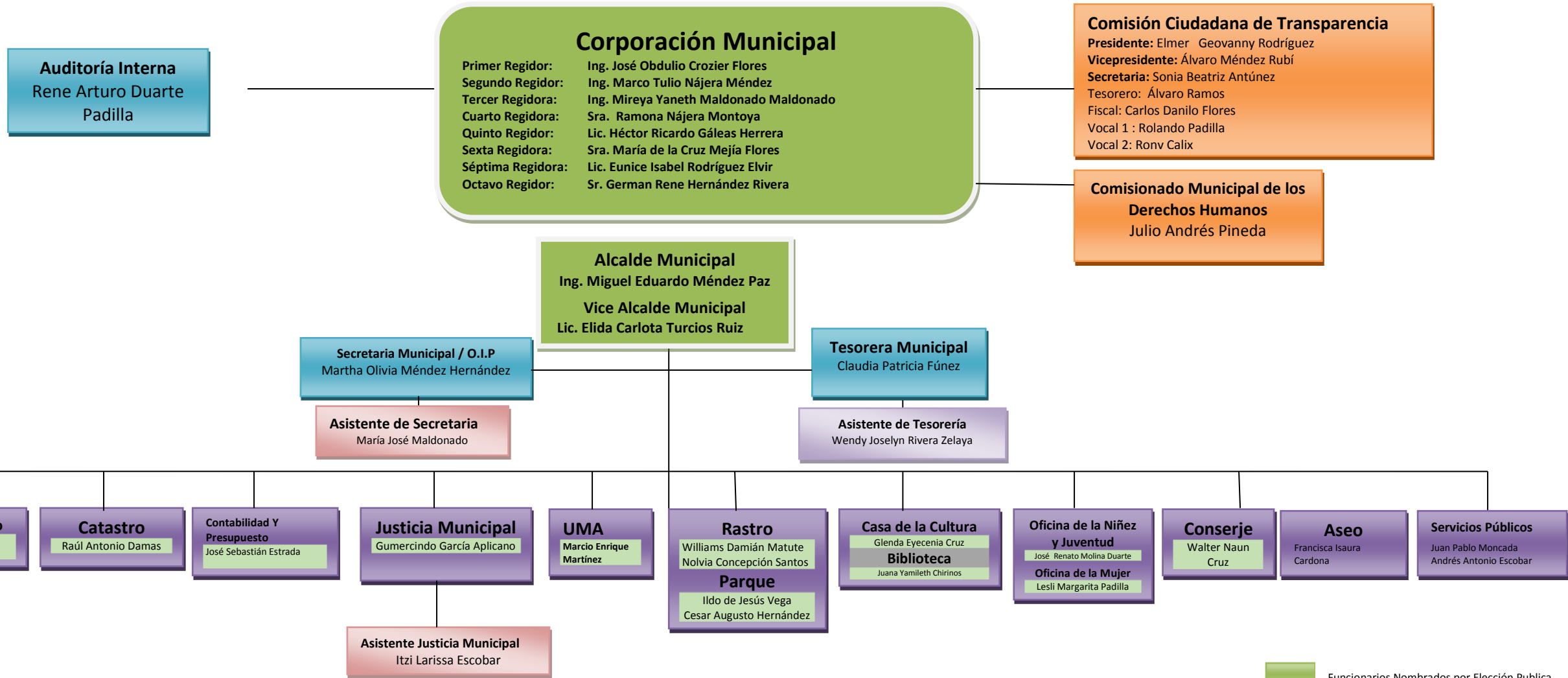
La Corporación Municipal del municipio de San Esteban está integrada por 8 regidores, cuatro del Partido Nacional y cuatro del Partido Liberal, un vice alcalde y un alcalde. Las reuniones de corporación se realizan cada 15 días según la ley de municipalidades.

Se programan mínimo cinco cabildos abiertos al año y las organizaciones se van formando de acuerdo a las necesidades y proyectos que vayan surgiendo con miembros de la sociedad civil.



MUNICIPALIDAD DE SAN ESTEBAN, OLANCHO

ORGANIGRAMA MUNICIPAL



- Funcionarios Nombrados por Elección Publica
- Autoridades de Apoyo
- Funcionarios Nombrados por la Corporación
- Funcionarios Mandos Intermedios
- Funcionarios Operativos



161 Principales Indicadores de Desempeño Municipal

- ✓ **Sector salud:** brindar servicios de calidad, ampliar la cobertura en comunidades más postergadas y así poder mejorar el acceso de la salud en el Municipio.
- ✓ **Sector educación:** Poder cumplir con los objetivos de desarrollo mejorar los indicadores educativos del municipio, disminuyendo la deserción, Reprobados y Repitencia y que la población estudiantil pueda recibir sus clases en un ambiente cálido y seguro.
- ✓ **Sector vivienda:** Se busca garantizar la calidad de vida de los habitantes del municipio.
- ✓ **Sector niñez y adolescencia:** Crear más espacios de recreación con proyectos de recreación en las diferentes comunidades del municipio como ser parques infantiles, construcción de canchas de futbol, para que los niños y jóvenes puedan recrearse de forma sana y así erradicar los índices de violencia y como se drogas.
- ✓ **Sector atención a la mujer:** generar políticas encaminadas para que las mujeres tengan mayores oportunidades fomentando la auto sostenibilidad económica generando apoyo para el empoderamiento de los proyectos que emprendan.
- ✓ **Sector agua y saneamiento:** Ampliar la cobertura de los servicios de Agua potable para así mejorar las condiciones de vida de los habitantes.
- ✓ **Sector electrificación:** Ampliar la red eléctrica a las comunidades que no cuentan con ese servicio básico para mejorar la calidad de vida de los habitantes. De igual manera generar desarrollo económico, cultural y social.
- ✓ **Sector participación ciudadana:** Que la sociedad civil pueda empoderarse en las políticas públicas para que sean de apoyo a las autoridades del municipio y así poder desarrollar el municipio.
- ✓ Dar apertura de la sociedad civil como ser patronatos, juntas de agua para que puedan sr parte en las tomas de decisiones que puedan ser parte de los proyectos que se ejecutan,
- ✓ **Sector seguridad:** generar a la población una tasa baja de violencia y que los ciudadanos puedan circular libremente sin ningún temor, que exista presencia de los entes descentralizados como ser la policía Nacional, Transito entre otras, dando cobertura a lugares que pueden estar distantes de la cabecera del departamento a la vez trabajar con la apertura de nuevas postas policiales en los lugares más postergados, creando espacios de recreación como ser iluminación de canchas de futbol entre otros.
- ✓ **Sector productividad, apoyo a la pequeña y mediana empresa:** En San Esteban el rubro predominante que sostiene la economía es la Ganadería, seguida de la Agricultura y el comercio, en donde se les brinda apoyo a los sectores para que pueden seguir creciendo y así generar más fuentes de empleo en las zonas.
- ✓ **Sector red vial:** teniendo un mejor sistema de comunicación se puede observar el movimiento socio económico de las diferentes empresas dentro y fuera del municipio donde sus productores mueven sus productos a otras ciudades y obtener mejores ingresos, por eso las vías de comunicación terrestres son de suma importancia para el desarrollo del país.



162 Incidencia en la Población y el Territorio

La corporación municipal es un ente abierto a la participación y organización del trabajo y la coordinación con otras instituciones presentes en el municipio lo que conllevará al mejoramiento de la calidad de vida de los habitantes y se reflejará en el desarrollo del municipio.

163 Describir Existencia de Instituciones en el Municipio Publicas y Privadas

ORGANISMOS / INSTITUCIONES CON PARTICIPACION EN EL MUNICIPIO					
ORGANISMO / INSTITUCION DE COOPERACION / ONG's / EMPRESAS	EJECUTAN PROYECTOS EN EL MUNICIPIO		COORDINA CON LA MUNICIPALIDAD		
	SI	NO	SI	NO	TIPO DE RELACION
Mancomunidad Mártires de Sierra de Agalta (MAMSA) / JICA (Cooperación Japonesa)	X		X		Fortalecimiento de las capacidades locales mediante el levantamiento de la línea base
IDECOAS INSEP	X		X		Construccion de obras de infraestructura
Secretaria de Desarrollo e Inclusión Social	X		X		Programa de apoyo al adulto mayor/ niñez, juventud y adolescencia
Capacitación, Educación, Producción, Unificación, Desarrollo y Organización (CEPUDO)	X		X		Apoyo al adulto mayor
UNAH / Médicos Voluntarios	X		X		Brigadas medicas
Secretaria de Agricultura y Ganadería	X		X		Construccion de lagunas para cosechas de agua y bono tecnológico
AMHON	X		X		Asesoría y fortalecimiento en la gestión municipal
Secretaria de Trabajo Y Seguridad Social		X	X		Programa de chamba comunitaria
Secretaria de Salud Publica		X	X		Apoyo a las actividades orientadas a la salud
Secretaria de Seguridad		X	X		Acciones orientadas a la seguridad publica
Secretaria de Educación		X	X		Apoyo a programas y actividades educativas
Corte Suprema de justicia (Juzgado de Paz)		X	X		Apoyo en la aplicación de las leyes
Honduras Outreach		X	X		Apoyo sector vivienda
Cruz roja Suiza / Hondureña	X		X		Viveros comunales/ sector vivienda



164 Programas o Proyectos su Población Objetivo y Tipos de Servicio que Brindan

No.	Organización	Programa	Población	Objetivo
1	Secretaría de Desarrollo e Inclusión Social	Vida Mejor	Personas de bajos recursos económicos	Social
2	JICA	Proyecto FOCAL III	Toda la población	Asistencia técnica
3	CEPUDO	Ayudas sociales	Personas de bajos recursos	Social
4	Secretaría de Desarrollo e Inclusión Social.	Cuidados Diurno al adulto Mayor.	Personas de tercera edad.	Social
5	Secretaria de Educación	Servicios educativos	Toda la comunidad	Mejora la calidad de vida
6	Secretaria de salud	Servicios de Salud	Toda la Comunidad	Desarrollo integral

165 Instancias Creadas en el Municipio y su Funcionalidad

De acuerdo a las necesidades en el municipio se crean las organizaciones que rigen los proyectos de desarrollo el municipio como ser los **patronatos**, que son la base organizativa comunitaria más importante por su involucramiento en procesos de desarrollo local, y funcionan como uno de los enlaces más cercanos con la municipalidad, así como con las distintas instituciones de desarrollo que operan en el municipio, **Juntas de agua** que son las encargadas de llevar el control y mantenimiento de los proyectos de agua, sociedad de padres de familia, iglesias, comités de salud y de vigilancia cooperativas de campesinos.

FORMA DE ORGANIZACION
Patronatos Comunales
Juntas de Agua
Clubes Deportivos
CODEM (Comité de Emergencia Municipal)
COMDE (Comité de Desarrollo Escolar)
Comité de Salud
Comités de Ferias Patronales
Asociación de Ganaderos y Agricultores de San Esteban (AGASE)
Centros Recolectores de Leche (CRELES)
Organizaciones Eclesiásticas
Consejo de maestros
Sociedad de padres de familia en los centros educativos



SOCIEDAD CIVIL

166 Cantidad y Tipo de Organizaciones Existentes, Funcionalidad e Incidencia en el Desarrollo

ORGANIZACIÓN O SOCIEDAD CIVIL	FUNCIONALIDAD	POBLACION OBJETIVO	COMUNIDADES
Patronato	Gestión de Proyectos	Población en General	Aguja, Musicales El Mico, Las Másicas Limonal, Trojas Dos Ríos, San Carlos, Ojo de Agua Chorro, La Merced, Liquidámbar, Concepción, Nueva Esperanza, La Fría, Concepción de María, Cocalito # 1, Nuevos Musicales, Caserío de Valentín, Hacienda Vieja, Sangro del Campo, Las Delicias, Valentín, Rodeo, Panta, Montecitos, Barrio la Pradera,
Patronato y Sociedad de Padres de Familia.	Gestión de Proyectos	Población en General	Rio Sangro
Patronato y Junta de agua	Gestión de Proyectos	Población en General	Dos Portillos, Coyolito, La Lima, Guapinol, Las Flores, Guayabillas, Rio Chiquito Mal País, Agua Blanca, El Bijao, las Mangas, Zancudero, Las Lomas, El Jobo, Toro Muerto, Casa Quemada
Junta de Agua	Administración de Agua	Población en General	San Agustín arriba, Ocote, Jagua, Casco Urbano, La Floresta, Barberías, Jocomico, Moreno, Santa María del Carbón, Ocote, Mico, Tuna, Ciruelo, corral Viejo Concepción, Santa María, Corral Viejo, Cerro Chele, Panta, Vallecito, Guanacaste, Chorro, Santa Elena, concepción, Aguacate, Moreno, Berberias, Santa María, San Martin
Consejo de consultivo forestal	Gestión de Proyectos	Población en General	San Agustín Abajo, Santa María del Carbón
A asociación de Productores de Liquidámbar	Gestión de Proyectos	Población en General	APLISE SAN ESTEBAN
Cometed de Desarrollo Local (CODEL) y Patronato		Población en General	Coronado



INVERSION SOCIAL

167 Tipo y montos de Inversión Social que Ejecutaron en el Municipio (Año Anterior)

A continuación, se detalla la inversión que realizó la Municipalidad de San Esteban dentro de los ejes durante el año 2017 la cual se detalla según el sector de inversión:

I. Educacion:

En el sector de Educación se realizaron los siguientes proyectos: Construcción de aulas y escuelas, techado de aulas y canchas, Mejoramiento de jardines de niños, Construcción de unidades sanitarias, Construcción de bodegas cocinas, y Subsidios entre otros, con una inversión en el sector de **Lps. 2,742.032.50**

II. Sector Vivienda:

Dentro del sector de mejoramiento de viviendas se realizan diferentes proyectos como ser la construcción de pisos, techos, letrinas, sistema eléctrico en el cual se refleja una inversión por un monto de **Lps. 1, 521,023.57**

III. Sector Niñez Adolescencia Y Mujer:

En dicho sector se realizaron actividades como ser recreo vías, mejoramiento de campos de futbol, construcción de cercas en canchas deportivas, compra de terrenos para campo de futbol, apoyo al centro de cuidado al adulto mayor, navidad catracha, con un monto de inversión de **Lps. 1, 973,104.84**

IV. Sector Saneamiento:

Dentro de las actividades en este sector durante el año anterior se realizaron las siguientes actividades; construcción del proyecto de agua potable del casco urbano, Mejoramientos de sistemas de aguas negras de barrio la pradera, construcción de pozo de abastecimiento de agua en la comunidad de las trojas, mejoramiento de sistemas de agua potable de las comunidades de Casa Quemada, La Fría, Las Manzanas, entre otras actividades Con un monto de **LPS. 2.476,968.81**

V. Sector De Electrificación:

En este sector de gran importancia para el desarrollo del municipio en donde se realizaron la construcción de proyectos de electrificación e iluminación de en algunas, ampliación de proyectos, por un monto de **LPS.4, 082, 755.72**

VI. Part. Ciudadana, Cultura Deportes y Preserv. Del Patrimonio:

Transferencias a instituciones sin fines de lucro y al comisionado de los derechos humanos municipal, así como apoyo al comité FERIMER 2017 por un valor de **LPS. 144,900.00**



VII. Pro- Honduras Sector Red Vial:

Dentro del sector de red vial del Municipio de San Esteban, se realizaron mejoramiento de calles de las diferentes comunidades que son altamente productivas y para el año 2017 se invirtió un monto un monto de **Lps. 2, 093,838.00**

VIII. Sector Actividades Productivas Y Apoyo A La Mediana Y Pequeña Empresa:

En el sector de productor productivo del micro y pequeño y mediana empresas tenemos un subsidio a rubros productivos, por un monto de **Lps. 71,371.00.**

IX. Infraestructura Sector Red Vial:

Dicho sector es uno de los más importantes en cuanto a infraestructura, donde se realizaron obras, Construcción de 3 cuadras con adoquín, cajas puente, aceras, pavimentación, parqueo, puente de hamaca la panta, fundición de loza canal de aguas lluvias, mejoramiento de calles, reparación de falla de pavimento bulevar, por un valor de **Lps.1, 436,393.50**

X. Sector De Edificación De Bienes Municipales Y Fortalecimiento Municipal:

En sector de edificación de bienes municipales y fortalecimientos, según inversión realizada tenemos las siguientes actividades; Construcción de edificio de la asociación de ganaderos, techado de plaza cívica en parque central, adquisición de equipo nuevo de oficina, ornato bulevar las acacias, centro comunal, mejoramiento de Iglesia, edificio municipal, contraparte de construcción de iglesia, entre otros, con un valor de **Lps. 1, 553,195.67**

168 Fuentes de Inversión y Ejecutores

El financiamiento de los proyectos se realiza con fondos propios de la alcaldía y las transferencias estatales orientados al desarrollo de programas y proyectos de inversión social con el fin de mejorar las condiciones de vida de sus habitantes, también se cuenta con la aportación de las comunidades con de mano de obra no calificada

El ente encargado de la ejecución de los proyectos es la alcaldía municipal Atravez de contratistas.



PLANES ZONALES TERRITORIALES



ZONA # 1

ZONA # 1 / CASCO URBANO					
No.	ALDEA O CASERIO	No.	ALDEA O CASERIO	No.	ALDEA O CASERIO
1	Barrio San Rafael	10	Barrio Guanacaste	19	Loma De Plata
2	Barrio Campo Nuevo	11	Barrio Perú	20	Moreno
3	Barrio Sinaí	12	Barrio El Espino	21	Berberies
4	Barrio Las Lomas	13	Barrio El Coyolar	22	Tamarindo
5	Barrio Palmira	14	Barrio El Cementerio	23	Hacienda Vieja
6	Barrio El Centro	15	Barrio Cohodefor	24	El Rodeo
7	Barrio Las Flores	16	Barrio Bella Vista		
8	Barrio Las Acacias	17	Carnizuelar		
9	Barrio La Pradera	18	Santa María		



(F-10)

Programación de Plan Zonal de Desarrollo Territorial

Departamento: Olancho Municipio: San Esteban Zona: 1 Fecha: 28/05 /2019 Temática: ORDENAMIENTO TERRITORIAL

Lugar Asamblea: Casa del Maestro S. E.

Prioridad	Nombre del Proyecto / Sector de Desarrollo	Comunidad	N. de Beneficiarios	Año de Ejecución						Costo Aproximado	Aporte Comunitario	
				19	20	21	22	23	24			25
1	Reforestación de la microcuenca San Sebastián	Santa Maria	800								52,000.00	2,000.00
2	Apertura de carretera de Bo. San Rafael al Rodeo	Rodeo	300								280,000.00	30,000.00



(F-10)

Programación de Plan Zonal de Desarrollo Territorial

Departamento: Olancho Municipio: San Esteban Zona: 1 Fecha: 28/ 05/ 2019 Temática: SALUD Y NUTRICIÓN

Lugar Asamblea: casa del maestro S. E.

Prioridad	Nombre del Proyecto / Sector de Desarrollo	Comunidad	N. de Beneficiarios	Año de Ejecución							Costo Aproximado	Aporte Comunitario
				19	20	21	22	23	24	25		
1	Mejoramiento del centro de salud	Bo. El Centro	10,000								410,000.00	10,000.00
2	Construcción de letrinas	Moreno	30								78,750.00	3,750.00
3	Construcción de letrinas	Berberias	30								78,750.00	3,750.00



(F-10)

Programación de Plan Zonal de Desarrollo Territorial

Departamento: Olancho Municipio: San Esteban Zona: 1 Fecha: 28 /05 /2019 Temática: EDUCACIÓN

Lugar Asamblea: Casa del maestro

Prioridad	Nombre del Proyecto / Sector de Desarrollo	Comunidad	N. de Beneficiarios	Año de Ejecución						Costo Aproximado	Aporte Comunitario	
				19	20	21	22	23	24			25
1	Compra de mobiliario para escuela	Bo. El Centro	1000								110,000.00	10,000.00
2	Construcción de Escuela	Hacienda Vieja	150								200,000.00	50,000.00
3	Reconstrucción de piso en escuela	Moreno	200								63,000.00	3,000.00
4	Continuación de cerca de kínder y escuela	Moreno	200								126,000.00	6,000.00
5	Compra de terreno para kínder	Bo. Campo Nuevo	300								165,000.00	15,000.00
6	Construcción de Aula	Bo. Las Lomas	250								165,000.00	15,000.00



(F-10)

Programación de Plan Zonal de Desarrollo Territorial

Departamento: Olancho Municipio: San Esteban Zona: 1 Fecha: 28 /05 /2019 Temática: RECURSOS NATURALES Y AMBIENTE

Lugar Asamblea: Casa del maestro S. E.

Prioridad	Nombre del Proyecto / Sector de Desarrollo	Comunidad	N. de Beneficiarios	Año de Ejecución							Costo Aproximado	Aporte Comunitario
				19	20	21	22	23	24	25		
1	Protección de la microcuenca San Sebastián	Moreno	1200								52,500.00	2,500.00
2	Construcción de eco fogones	Santa María	15								73,000.00	3,000.00



(F-10)

Programación de Plan Zonal de Desarrollo Territorial

Departamento: Olancho Municipio: San Esteban Zona:1 Fecha: 28 /05 /2019 Temática: GRUPOS VULNERABLES

Lugar Asamblea: Casa del Maestro S. E.

prioridad	Nombre del Proyecto / Sector de Desarrollo	Comunidad	N. de Beneficiarios	Año de Ejecución							Costo Aproximado	Aporte Comunitario
				19	20	21	22	23	24	25		
1	Construcción de parque infantil	Bo. El Coyolar	300								110,000.00	10,000.00
2	Construcción de cancha multiusos	Bo. El Coyolar	850								450,000.00	50,000.00
3	Construcción de cerca en campo de futbol	Moreno	280								370,000.00	50,000.00
4	Compra de terreno para campo de futbol	Hacienda Vieja	150								150,000.00	50,000.00
5	Compra de terreno para campo de futbol	Santa Maria	250								157,000.00	7,000.00
6	Apoyo a microempresas	Bo. El Coyolar	50								160,000.00	10,000.00



(F-10)

Programación de Plan Zonal de Desarrollo Territorial

Departamento: Olancho Municipio: San Esteban Zona: 1 Fecha: 28 /05 /2019 Temática: VIVIENDA

Lugar Asamblea: Casa del Maestro S. E.

Prioridad	Nombre del Proyecto / Sector de Desarrollo	Comunidad	N. de Beneficiarios	Año de Ejecución						Costo Aproximado	Aporte Comunitario
				19	20	21	22	23	24		
1	Mejoramiento de Viviendas	Bo. San Rafael	30							55,000.00	5,000.00
1	Mejoramiento de viviendas	Bo. Campo Nuevo	25							55,000.00	5,000.00
3	Mejoramiento de viviendas	Bo. Sinaí	45							118,800.00	10,800.00
4	Mejoramiento de viviendas	Bo. Las Flores	30							55,000.00	5,000.00
5	Mejoramiento de viviendas	Bo. Las Acacias	30							55,000.00	5,000.00
6	Mejoramiento de viviendas	Bo. La Pradera	35							90,000.00	10,000.00
7	Mejoramiento de viviendas	Bo. Perú	60							330,000.00	30,000.00
8	Mejoramiento de viviendas	Bo. El Espino	20							55,000.00	5,000.00
9	Mejoramiento de viviendas	Bo. El Cementerio	35							110,000.00	10,000.00
10	Mejoramiento de viviendas	Bo. Bella Vista	15							44,000.00	4,000.00
11	Mejoramiento de viviendas	Santa María Y Loma de Plata	20							137,000.00	7,000.00
12	Construcción de techos	Berberias	11							146,000.00	6,000.00
13	Mejoramiento de viviendas	Tamarindo	15							40,000.00	10,000.00
14	Mejoramiento de viviendas	El rodeo	15							40,000.00	10,000.00



(F-10)

Programación de Plan Zonal de Desarrollo Territorial

Departamento: Olancho Municipio: San Esteban Zona: 1 Fecha: 28 / 05 / 2019 Temática: AGUA Y SANEAMIENTO

Lugar Asamblea: Casa del Maestro S. E.

Prioridad	Nombre del Proyecto / Sector de Desarrollo	Comunidad	N. de Beneficiarios	Año de Ejecución						Costo Aproximado	Aporte Comunitario	
				19	20	21	22	23	24			25
1	Embaulamiento de Aguas negras	Bo. Las Acacias	1200								550,000.00	50,000.00
2	Construcción de alcantarillado	Bo. San Rafael	1500								550,000.00	50,000.00
3	Mejoramiento de Proyecto de agua	Carnizuelar	850								157,000.00	7,000.00
4	Mejoramiento de proyecto de agua	Santa María	500								315,000.00	15,000.00
5	Mejoramiento de proyecto de agua	Moreno	400								600,000.00	100,000.00
6	Mejoramiento de proyecto de agua	Berberias	350								136,000.00	6,000.00
7	Ampliación de proyecto de agua	Hacienda Vieja	300								700,000.00	200,000.00
8	Mejoramiento de tuberías para aguas negras	Bo. El Cementerio	950								330,000.00	30,000.00



(F-10)

Programación de Plan Zonal de Desarrollo Territorial

Departamento: Olancho Municipio: San Esteban Zona: 1 Fecha: 28 /05 /2019 Temática: Economía

Lugar Asamblea: Casa del Maestro S. E.

Prioridad	Nombre del Proyecto / Sector de Desarrollo	Comunidad	N. de Beneficiarios	Año de Ejecución						Costo Aproximado	Aporte Comunitario	
				19	20	21	22	23	24			25
1	Reparación de carretera	Santa María	1200								315,000.00	15,000.00
2	Reparación de carretera	Carnizuelar	900								316,000.00	16,000.00
3	Ampliación de carretera	Berberias	900								472,500.00	22,500.00
4	Reparación de carretera	Tamarindo	300								200,000.00	0.00
5	Reparación de carretera	Rodeo	180								250,000.00	50,000.00



(F-10)

Programación de Plan Zonal de Desarrollo Territorial

Departamento: Olancho Municipio: San Esteban Zona: 1 Fecha: 28 / 05 / 2019 Temática: Seguridad alimentaria

Lugar Asamblea: Casa del Maestro S. E.

Prioridad	Nombre del Proyecto / Sector de Desarrollo	Comunidad	N. de Beneficiarios	Año de Ejecución						Costo Aproximado	Aporte Comunitario	
				19	20	21	22	23	24			25



(F-10)

Programación de Plan Zonal de Desarrollo Territorial

Departamento: Olancho

Municipio: San Esteban

Zona: 1

Fecha: 28/ 05/2019

Temática: Tierra

Lugar Asamblea: Casa del Maestro S. E.

Prioridad	Nombre del Proyecto / Sector de Desarrollo	Comunidad	N. de Beneficiarios	Año de Ejecución						Costo Aproximado	Aporte Comunitario
				19	20	21	22	23	24		



(F-10)

Programación de Plan Zonal de Desarrollo Territorial

Departamento: Olancho Municipio: San Esteban Zona: 1 Fecha: 28 /05 /2019 Temática: Participación
Lugar Asamblea: Casa del Maestro S. E.

Prioridad	Nombre del Proyecto / Sector de Desarrollo	Comunidad	N. de Beneficiarios	Año de Ejecución						Costo Aproximado	Aporte Comunitario
				19	20	21	22	23	24		



(F-10)

Programación de Plan Zonal de Desarrollo Territorial

Departamento: Olancho Municipio: San Esteban Zona: 1 Fecha: 28 / 05 / 2019 Temática: Seguridad ciudadana

Lugar Asamblea: Casa del Maestro S. E.

Prioridad	Nombre del Proyecto / Sector de Desarrollo	Comunidad	N. de Beneficiarios	Año de Ejecución						Costo Aproximado	Aporte Comunitario	
				19	20	21	22	23	24			25
1	Iluminación del campo de futbol	Carnizuelar	1000								73,000.00	3,000.00
2	Ampliación de Proyecto de Luz	Bo. La Lomas	350								264,000.00	24,000.00
3	Iluminación del campo de futbol	Moreno	450								84,000.00	4,000.00
4	Proyecto de electrificación	Hacienda Vieja	450								800,000.00	0.00
5	Mejoramiento de alumbrado publico	Berberias	250								135,000.00	5,000.00



(F-10)

Programación de Plan Zonal de Desarrollo Territorial

Departamento: Olancho Municipio: San Esteban Zona: 1 Fecha: 28 / 05 / 2019 Temática: Infraestructura Social

Lugar Asamblea: Casa del Maestro S. E.

Prioridad	Nombre del Proyecto / Sector de Desarrollo	Comunidad	N. de Beneficiarios	Año de Ejecución						Costo Aproximado	Aporte Comunitario	
				19	20	21	22	23	24			25
1	Construcción de caja puente	Bo. El Coyolar	1500								650,000.00	50,000.00
2	Proyecto de Pavimentacion	Bo. Codehfor	2000								550,000.00	50,000.00
3	Construcción de caja Puente dentro de la comunidad	Carnizuelar	1200								315,000.00	15,000.00
4	Construcción de 2 alcantarillas	Santa María	1200								367,000.00	7,000.00
5	Mejoramamiento de calles	Bo. Las Flores	1500								110,000.00	10,000.00
6	Mejoramamiento de calles	Bo. Las Acacias	1200								165,000.00	15,000.00
7	Mejoramamiento de calles	Bo. La Pradera	1600								825,000.00	25,000.00
8	Instalación de alcantarillas	Berberias	1700								315,000.00	15,000.00
9	Construcción de aceras peatonales	Bo. El Centro	1600								720,000.00	20,000.00
10	Construcción de caja Puente	Carnizuelar	1500								260,000.00	10,000.00
11	Mejoramamiento de calles internas	Berberias	1100								157,500.00	7,500.00
12	Mejoramamiento de calles	Bo. Cementerio	1600								77,000.00	7,000.00
13	Mejoramamiento de calles	Bo. Las Lomas	1800								660,000	60,000.00



14	Mejoramiento de calles	Bo. Palmira	1900							730,000	20,000.00
15	Pavimentación	Bo. El Centro	2000							4,075,000	75,000.00
16	Construcción de Pavimento con concreto hidráulico que delimita barrio las flores y Guanacaste	Bo. Guanacaste	1200							2,550,000	50,000.00
17	Mejoramiento de calles	Bo. Coyolar	1600							550,000	50,000.00
18	Compro de terreno para parque	Bo. Coyolar	1200							525,000	25,000.00
19	Mejoramiento del cementerio	Bo. El Cementerio	1800							330,000	30,000.00
20	Ampliación de tendido electrico	Bo. Perú	1100							1,050,000	50,000.00
21	Mejoramiento de calles	Bo. Bella Vista	800							330,000.00	30,000.00
22	Construcción de Pavimento	Bo. La Pradera	1200							720,000	20,000.00
23	Construcción de Pavimento	Bo. Coyolar	1800							4,050,000.00	50,000.00
24	Construcción de Pavimento con concreto hidráulico calle principal de barrio Palmira	Bo. Palmira	1600							4,100,000	100,000.00
25	Mejoramiento de calles	Bo. San Rafael	650							220,000	20,000.00
26	Mejoramiento de calles	Bo. Campo Nuevo	600							297,000.00	27,000.00
27	Mejoramiento de calles	Bo. Sinaí	700							220,000	20,000.00
28	Construcción de Pavimento	Bo. Las Lomas	450							770,000	70,000.00



29	Construcción de Pavimento	Bo. Bella Vista	500								770,000.00	70,000.00
30	Construcción de área verde en calle del comercio	Bo. Bella Vista	500								66,000.00	6,000.00
31	Construcción de caja puente	Berberias	250								358,000.00	8,000.00
32	Apertura de calles	Bo. El Espino	250								165,000.00	15,000.00
33	Construcción de caja puente	Bo. Perú	200								330,000.00	30,000.00
34	Construcción de centro comunal	Santa María	250								210,000.00	10,000.00
35	Construcción de Centro comunal	Moreno	300								157,500.00	7,500.00
36	Construcción de caja Puente	El Rodeo	200								250,000.00	50,000.00



(F-10)

Programación de Plan Zonal de Desarrollo Territorial

Departamento: Olancho

Municipio: San Esteban

Zona: 1

Fecha: 28 /05 / 2019

Temática: Turismo

Lugar Asamblea: Casa del Maestro S. E.

Prioridad	Nombre del Proyecto / Sector de Desarrollo	Comunidad	N. de Beneficiarios	Año de Ejecución						Costo Aproximado	Aporte Comunitario	
				19	20	21	22	23	24			25
1	Compra de terreno para Parque Infantil	Bo. Palmira	400								425,000.00	25,000.00
2	Construcción de Parque Infantil	Bo. Palmira	600								440,000.00	40,000.00
3	Construcción de cancha Multiusos	Bo. Las Acacias	550								850,000.00	50,000.00
4	construcción de parque infantil	Hacienda Vieja	250								60,000.00	10,000.00
5	Construcción de parque infantil	Moreno	200								52,500.00	2,500.00



ZONA # 2

ZONA # 2 / VALLE					
No.	ALDEA O CASERIO	No.	ALDEA O CASERIO	No.	ALDEA O CASERIO
1	Desvío Corral Viejo	7	El Porvenir	13	Las Delicias
2	Corral Viejo	8	La Concepción	14	Valentín
3	El Ciruelo	9	La Aguja	15	El Quebrachal
4	La Tincuta	10	El Jobo	16	Las Trojas
5	Tasajeras	11	Oxipil	17	Potrerosillos
6	Toro Muerto	12	Cerro Chele	18	El Hurracal



(F-10)

Programación de Plan Zonal de Desarrollo Territorial

Departamento: Olancho Municipio: San Esteban Zona: 2 Fecha: 20/05 /19 Temática: Ordenamiento territorial

Lugar: Centro Comunal S.E

Prioridad	Nombre del Proyecto / Sector de Desarrollo	Comunidad	N. de Beneficiarios	Año de Ejecución							Costo Aproximado	Aporte Comunitario
				19	20	21	22	23	24	25		
1	Delimitación de la microcuenca de agua	Toro Muerto	500								60,000.00	10,000.00



(F-10)

Programación de Plan Zonal de Desarrollo Territorial

Departamento: Olancho Municipio: San Esteban Zona: 2 Fecha: 20/ 05/19 Temática: Salud y nutrición

Lugar: Centro Comunal S.E

Prioridad	Nombre del Proyecto / Sector de Desarrollo	Comunidad	N. de Beneficiarios	Año de Ejecución						Costo Aproximado	Aporte Comunitario	
				19	20	21	22	23	24			25
1	Mejoramiento del centro de salud	Quebrachal	600								140,000.00	20,000.00
2	Construcción de letrinas	Toro Muerto	50								80,000.00	20,000.00
3	Construcción de letrinas	EL Jobo	60								65,000.00	15,000.00
4	Construcción de letrinas	Cerro Chele	35								80,000.00	30,000.00
5	Construcción de letrinas	Oxipil	30								65,000.00	15,000.00
6	Construcción de Letrinas	Las Delicias	40								52,000.00	2,000.00
7	Charlas para la prevención de enfermedades	Corral viejo	300								5,000.00	1,000.00
8	Construcción de letrinas	Quebrachal	40								70,000.00	10,000.00



(F-10)

Programación de Plan Zonal de Desarrollo Territorial

Departamento: Olancho Municipio: San Esteban Zona: 2 Fecha: 20/ 05/19 Temática: Educación Lugar: Centro Comunal S.E

Prioridad	Nombre del Proyecto / Sector de Desarrollo	Comunidad	N. de Beneficiarios	Año de Ejecución						Costo Aproximado	Aporte Comunitario	
				19	20	21	22	23	24			25
1	Mejoramiento del Centro educativo	El Ciruelo	280								110,000.00	10,000.00
2	Mejoramiento del Centro educativo	Tasajeras	250								85,000.00	10,500.00
3	Compra de computadoras para la escuela	Corral viejo	100								80,000.00	10,000.00
4	Construcción de la cerca de la escuela	Las Trojas	150								120,000.00	20,000.00
5	Compra de mobiliario para la escuela	Las Delicias	150								32,000.00	2,000.00
6	Construcción de un Aula	La Concepcion	100								160,000.00	20,000.00
7	Construcción de escenario	Corral Viejo	250								85,000.00	5,000.00
8	Mejoramiento de kínder	La Concepcion	100								110,000.00	10,000.00
9	Construcción de un Kínder	El Jobo	150								160,000.00	50,000.00
10	Construcción de cerca de la escuela	Las Delicias	200								105,000.00	5,000.00
11	Construcción de bodega cocina	Corral Viejo	250								230,000.00	20,000.00
12	Construcción de cerca de escuela	Corral Viejo	300								240,000.00	20,000.00
13	Construcción de bodega cocina	Toro Muerto	250								150,000.00	50,000.00
14	Construcción de kínder	Las Trojas	200								170,000.00	20,000.00



(F-10)

Programación de Plan Zonal de Desarrollo Territorial

Departamento: Olancho Municipio: San Esteban Zona: 2 Fecha: 20/ 05/19 Temática: Recursos Naturales y medio Ambiente Lugar: Centro Comunal S.E

Prioridad	Nombre del Proyecto / Sector de Desarrollo	Comunidad	N. de Beneficiarios	Año de Ejecución							Costo Aproximado	Aporte Comunitario
				19	20	21	22	23	24	25		
1	Apoyo a vivero Comunal	Toro Muerto	100								40,000.00	10,000.00
2	Construcción de estufas ecológicas	Cerro Chele	50								70,000.00	10,000.00



(F-10)

Programación de Plan Zonal de Desarrollo Territorial

Departamento: Olancho Municipio: San Esteban Zona: 2 Fecha: 20/ 05/19 Temática: Grupos Vulnerables Lugar: Centro Comunal S.E

Prioridad	Nombre del Proyecto / Sector de Desarrollo	Comunidad	N. de Beneficiarios	Año de Ejecución							Costo Aproximado	Aporte Comunitario
				19	20	21	22	23	24	25		
1	Apoyo a microempresas	La Concepcion	100								35,000.00	5,000.00
2	Construcción de un Parque Infantil	La Concepcion	150								60,000.00	5,000.00
3	Construcción de gradería para campo de futbol	Toro Muerto	450								60,000.00	10,000.00
4	Iluminación de campo de futbol	Cerro Chele	200								80,000.00	10,000.00
5	Mejoramiento de campo de futbol	El Ciruelo	500								110,000.00	10,000.00
6	Apoyo a mujeres micro emprendedoras	El Ciruelo	50								55,000.00	5,000.00



(F-10)

Programación de Plan Zonal de Desarrollo Territorial

Departamento: Olancho Municipio: San Esteban Zona: 2 Fecha: 20/05/19 Temática: Vivienda Lugar: Centro Comunal S.E

Prioridad	Nombre del Proyecto / Sector de Desarrollo	Comunidad	N. de Beneficiarios	Año de Ejecución							Costo Aproximado	Aporte Comunitario
				19	20	21	22	23	24	25		
1	Mejoramiento de vivienda	Corral Viejo	35								50,000.00	2,000.00
2	Mejoramiento de vivienda	El Ciruelo	35								60,000.00	10,000.00
3	Mejoramiento de viviendas	Tasajeras	30								60,000.00	10,000.00
4	Mejoramiento de viviendas	Toro Muerto	80								250,000.00	50,000.00
5	Mejoramiento de viviendas	La concepción	25								55,000.00	5,000.00
6	Mejoramiento de viviendas	La Aguja	25								55,000.00	5,000.00
7	Mejoramiento de viviendas	El Jobo	35								70,000.00	20,000.00
8	Mejoramiento de viviendas	Oxipil	35								70,000.00	20,000.00
9	Mejoramiento de viviendas	Cerro Chele	25								50,000.00	5,000.00
10	Mejoramiento de viviendas	Valentín	10								25,000.00	1,500.00
11	Construcción de pilas	El Quebrachal	35								70,000.00	10,000.00
12	Mejoramiento de viviendas	Potrerosillos	15								25,000.00	1,500.00
13	Mejoramiento de viviendas	Las Trojas	45								220,000.00	20,000.00
14	Construcción de pilas	Las Delicias	30								52,000.00	2,000.00
15	Instalación de paneles solares	Valentín	35								85,000.00	5,000.00
16	Mejoramiento de viviendas	Quebrachal	50								250,000.00	30,000.00



(F-10)

Programación de Plan Zonal de Desarrollo Territorial

Departamento: Olancho Municipio: San Esteban Zona: 2 Fecha: 20/05/19 Temática: Agua y Saneamiento

Lugar: Centro Comunal S.E

Prioridad	Nombre del Proyecto / Sector de Desarrollo	Comunidad	N. de Beneficiarios	Año de Ejecución						Costo Aproximado	Aporte Comunitario	
				19	20	21	22	23	24			25
1	Construcción de pozo de agua potable	Corral Viejo	800								390,000.00	50,000.00
2	Mejoramiento de proyecto agua potable	Ciruelo	650								280,000.00	80,000.00
3	Mejoramiento de proyecto de agua	Tasajeras	600								200,000.00	30,000.00
4	Construcción del proyecto de agua potable	Toro Muerto	500								150,000.00	50,000.00
5	Construcción de proyecto de agua potable	Cerro Chele	250								190,000.00	40,000.00
6	Construcción de pozo de agua potable	La Aguja	250								220,000.00	20,000.00
7	Construcción de proyecto de agua potable	El Jobo	300								95,000.00	25,000.00
8	Construcción de proyecto de agua potable	Oxipil	250								95,000.00	25,000.00



(F-10)

Programación de Plan Zonal de Desarrollo Territorial

Departamento: Olancho Municipio: San Esteban Zona: 2 Fecha: 20/05/19 Temática: Economía Lugar: Centro Comunal S.E

Prioridad	Nombre del Proyecto / Sector de Desarrollo	Comunidad	N. de Beneficiarios	Año de Ejecución							Costo Aproximado	Aporte Comunitario
				19	20	21	22	23	24	25		
1	Mejoramiento de carretera desde Corral hasta Valentín	Corral Viejo	400								165,000.00	5,000.00
2	Construcción de caja puente	La Concepción	450								400,000.00	80,000.00
3	Construcción de caja puente	En la Aguja	400								200,000.00	20,000.00
4	Construcción de un puente de Hamaca	Las Delicias	350								210,000.00	10,000.00
5	Mejoramiento de carretera	El Quebrachal	600								350,000.00	50,000.00
6	Mejoramiento de carretera	Toro Muerto	600								290,000.00	40,000.00
7	Reparación de carretera	Concepción	450								415,000.00	15,000.00



(F-10)

Programación de Plan Zonal de Desarrollo Territorial

Departamento: Olancho Municipio: San Esteban Zona: 2 Fecha: 20 /05/19 Temática: Seguridad Alimentaria

Lugar: Centro Comunal S.E

Prioridad	Nombre del Proyecto / Sector de Desarrollo	Comunidad	N. de Beneficiarios	Año de Ejecución						Costo Aproximado	Aporte Comunitario	
				19	20	21	22	23	24			25
1	Bono tecnológico	Las Delicias	280								8,000.00	500.00
2	Apoyo a microempresas	Corral Viejo	100								55,000.00	5,000.00



(F-10)

Programación de Plan Zonal de Desarrollo Territorial

Departamento: Olancho Municipio: San Esteban Zona: 2 Fecha: 20/05/19 Temática: Tierra Lugar: Centro Comunal S.E

Prioridad	Nombre del Proyecto / Sector de Desarrollo	Comunidad	N. de Beneficiarios	Año de Ejecución							Costo Aproximado	Aporte Comunitario
				19	20	21	22	23	24	25		



(F-10)

Programación de Plan Zonal de Desarrollo Territorial

Departamento: Olancho Municipio: San Esteban Zona: 2 Fecha: 20/05 /19 Temática: Participación Lugar: Centro Comunal S.E

Prioridad	Nombre del Proyecto / Sector de Desarrollo	Comunidad	N. de Beneficiarios	Año de Ejecución							Costo Aproximado	Aporte Comunitario
				19	20	21	22	23	24	25		



(F-10)

Programación de Plan Zonal de Desarrollo Territorial

Departamento: Olancho Municipio: San Esteban Zona: 2 Fecha: 20/05/19 Temática: Seguridad Ciudadana

Lugar: Centro Comunal S.E

Prioridad	Nombre del Proyecto / Sector de Desarrollo	Comunidad	N. de Beneficiarios	Año de Ejecución						Costo Aproximado	Aporte Comunitario
				19	20	21	22	23	24		
1	Ampliación de proyecto de luz	Ciruelo	250							385,000.00	35,000.00
2	Instalación de lámparas para alumbrado publico	Toro Muerto	1000							105,000.00	5,000.00
3	Instalación de alumbrado publico	La Concepción	350							40,000.00	5,000.00



(F-10)

Programación de Plan Zonal de Desarrollo Territorial

Departamento: Olancho Municipio: San Esteban Zona: 2 Fecha: 20/ 05/19 Temática: Infraestructura Social

Lugar: Centro Comunal S.E

Prioridad	Nombre del Proyecto / Sector de Desarrollo	Comunidad	N. de Beneficiarios	Año de Ejecución						Costo Aproximado	Aporte Comunitario	
				19	20	21	22	23	24			25
1	Instalación de lámparas para alumbrado publico	Quebrachal	450								60,000.00	10,000.00
2	Mantenimiento de calles	Corral Viejo	450								110,000.00	10,000.00
3	Instalación de alcantarillas para agua servidas	Las Delicias	350								210,000.00	10,000.00
4	Mejoramamiento de carretera	Oxipil	400								220,000.00	20,000.00
5	Construcción de centro comunal	Ciruelo	300								480,000.00	80,000.00
6	Mejoramamiento de calles	Cerro Chele	310								170,000.00	20,000.00
7	Ampliación de líneas eléctricas	Quebrachal	350								250,000.00	50,000.00
8	Construcción de centro comunal	Las Trojas	350								450,000.00	50,000.00
9	Construcción de centro comunal	Toro Muerto	500								400,000.00	100,000.00
10	Construcción de centro comunal	Quebrachal	600								150,000.00	50,000.00
11	Instalación de cerámica en el centro comunal	Corral Viejo	320								270,000.00	20,000.00
12	Iluminación de campo de futbol	Tasajeras	400								110,000.00	10,000.00
13	Construcción de cerca y alumbrado de campo de futbol	Concepción	320								260,000.00	30,000.00



(F-10)

Programación de Plan Zonal de Desarrollo Territorial

Departamento: Olancho Municipio: San Esteban Zona: 2 Fecha: 20/05 /19 Temática: Turismo Lugar: Centro Comunal S.E

Prioridad	Nombre del Proyecto / Sector de Desarrollo	Comunidad	N. de Beneficiarios	Año de Ejecución							Costo Aproximado	Aporte Comunitario
				19	20	21	22	23	24	25		
1	Construcción de parque infantil	Quebrachal	350								80,000.00	10,000.00
2	Construcción de parque infantil	El Jobo	350								80,000.00	10,000.00



ZONA # 3

ZONA # 3 / CORDILLERA					
No.	ALDEA O CASERIO	No.	ALDEA O CASERIO	No.	ALDEA O CASERIO
1	El Tunal	12	Culuco	23	El Encinal
2	Mata De Plátano	13	Libertadores	24	El Refugio
3	Tierra Prieta	14	San Carlos	25	San Juan
4	Las Isletas	15	El Mico	26	El Rosario
5	Santa Ana	16	El Ocote	27	La Limas
6	Buenos Aires	17	El Aguacate	28	Desvío De La Lima
7	San Martin	18	El Guapinol	29	San Agustín Arriba
8	Cocalito # 1	19	El Limonal	30	San Agustín Abajo
9	Cocalito # 2	20	Las Máficas	31	La Fría
10	Los Dos Ríos	21	Coronado	32	El Rodeo San Agustín
11	El Ocotal Los Dos Ríos	22	Las Manzanas		



(F-10)

Programación de Plan Zonal de Desarrollo Territorial

Departamento: Olancho Municipio: San Esteban Zona: 3 Fecha: 21 /05 /2019 Temática: Ordenamiento Territorial

Lugar Asamblea: Centro Comunal S.E.

Prioridad	Nombre del Proyecto / Sector de Desarrollo	Comunidad	N. de Beneficiarios	Año de Ejecución						Costo Aproximado	Aporte Comunitario
				19	20	21	22	23	24		



(F-10)

Programación de Plan Zonal de Desarrollo Territorial

Departamento: Olancho Municipio: San Esteban Zona: 3 Fecha: 21 /05 / 2019 Temática: Salud y Nutrición

Lugar Asamblea: Centro Comunal S.E.

Prioridad	Nombre del Proyecto / Sector de Desarrollo	Comunidad	N. de Beneficiarios	Año de Ejecución							Costo Aproximado	Aporte Comunitario
				19	20	21	22	23	24	25		
1	Construcción de cerca en el centro de salud	Los Dos Ríos	1200								120,000.00	20,000.00
2	Construcción de letrinas	San Carlos	50								53,000.00	3,000.00
3	Construcción de centro de salud	Coronado	1200								280,000.00	30,000.00
4	Construcción de letrinas	Las Manzanas	50								52,500.00	2,500.00



(F-10)

Programación de Plan Zonal de Desarrollo Territorial

Departamento: Olancho

Municipio: San Esteban

Zona: 3

Fecha: 21 /05 /2019

Temática: Educación

Lugar Asamblea: Centro Comunal S.E.

Prioridad	Nombre del Proyecto / Sector de Desarrollo	Comunidad	N. de Beneficiarios	Año de Ejecución						Costo Aproximado	Aporte Comunitario	
				19	20	21	22	23	24			25
1	Construcción de cerca en escuela	El Tunal	450								103,000.00	3,000.00
2	Construcción de escenario en escuela	El Tunal	450								144,000.00	4,000.00
3	Construcción de centro de computo	El Tunal	450								113,000.00	3,000.00
4	Construcción de cerca en escuela y kínder	Mata de Plátano	150								73,000.00	3,000.00
5	Construcción de escenario en escuela	Mata de Plátano	180								108,000.00	3,000.00
6	Ampliación de centro educativo	Santa Ana	120								200,000.00	20,000.00
7	Compra de sillas para escuela	San Martin	150								60,000.00	8,000.00
8	Compra de sillas para Kínder	San Martin	200								80,000.00	10,000.00
9	Construcción de cerca en escuela	Cocalito # 1	250								120,000.00	20,000.00
10	Construcción de aula en escuela	Cocalito # 2	200								200,000.00	40,000.00
11	Construcción de techo de biblioteca	Los Dos Ríos	400								35,000.00	5,000.00
12	Construcción de escenario en centro básico	Los Dos Ríos	400								300,000.00	50,000.00
13	Pintura para el jardín de niños	Los Dos Ríos	400								11,000.00	3,000.00
14	Construcción de cerca en escuela	El Ocotal	250								180,000.00	30,000.00



15	Construcción de Kínder	Libertadores	150								156,000.00	6,000.00
16	Construcción de cerca en escuela	San Carlos	250								105,000.00	5,000.00
17	Construcción de cerca en escuela	El Mico	150								175,000.00	25,000.00
18	Construcción de cerca en escuela	El Aguacate	500								130,000.00	10,000.00
19	Mejoramiento de centro educativo	El Limonal	250								170,000.00	20,000.00
20	Construcción de cerca en escuela	Las Másicas	250								60,000.00	10,000.00
21	Construcción de bodega cocina	Coronado	300								150,000.00	30,000.00
22	Construcción de cerca en escuela y Kínder	Las Manzanas	280								136,500	6,500.00
23	Reconstrucción de Kínder	El Rosario	200								160,000.00	10,000.00
24	Mejoramiento del Jardín de niños	Las Limas	300								110,000.00	10,000.00
25	Construcción de cerca en escuela	Las Limas	300								132,000.00	12,000.00
26	Compra de mobiliario par escuela	San Agustín Arriba	250								65,000.00	5,000.00
27	Construcción de aula escolar	San Agustín Abajo	200								135,000.00	5,000.00
28	Construcción de bodega cocina	Santa Ana	150								250,000.00	50,000.00



(F-10)

Programación de Plan Zonal de Desarrollo Territorial

Departamento: Olancho Municipio: San Esteban Zona: 3 Fecha: 21/05 / 2019 Temática: Recursos Naturales y Ambiente

Lugar Asamblea: Centro Comunal S.E.

Prioridad	Nombre del Proyecto / Sector de Desarrollo	Comunidad	N. de Beneficiarios	Año de Ejecución							Costo Aproximado	Aporte Comunitario
				19	20	21	22	23	24	25		
1	Construcción de eco fogones	San Martin	50								120,000.00	20,000.00



(F-10)

Programación de Plan Zonal de Desarrollo Territorial

Departamento: Olancho Municipio: San Esteban Zona: 3 Fecha: 21/05 / 2019 Temática: Grupos Vulnerables

Lugar Asamblea: Centro Comunal S.E.

Prioridad	Nombre del Proyecto / Sector de Desarrollo	Comunidad	N. de Beneficiarios	Año de Ejecución						Costo Aproximado	Aporte Comunitario	
				19	20	21	22	23	24			25
1	Mejoramiento de campo de futbol	San Agustín arriba	350								110,000.00	10,000.00
2	Apoyo a Micro empresas	Los Dos Ríos	50								105,000.00	5,000.00
3	Construcción de cerca del campo de futbol	Coronado	450								190,000.00	40,000.00
4	Compra de terreno para campo de futbol	Mata de Plátano	250								183,000.00	3,000.00
5	Iluminación del campo de futbol	El Rosario	250								80,000.00	10,000.00



(F-10)

Programación de Plan Zonal de Desarrollo Territorial

Departamento: Olancho

Municipio: San Esteban

Zona: 3

Fecha: 21/05/2019

Temática: Vivienda

Lugar Asamblea: Centro Comunal S.E.

Prioridad	Nombre del Proyecto / Sector de Desarrollo	Comunidad	N. de Beneficiarios	Año de Ejecución						Costo Aproximado	Aporte Comunitario	
				19	20	21	22	23	24			25
1	Mejoramiento de Viviendas	El Tunal	50								155,000.00	5,000.00
2	Mejoramiento de Viviendas	Isletas	45								113,000.00	3,000.00
3	Mejoramiento de Viviendas	Santa Ana	30								90,000.00	20,000.00
4	Mejoramiento de Viviendas	Los Dos Ríos	35								120,000.00	20,000.00
5	Mejoramiento de Viviendas	El Ocotal	60								240,000.00	40,000.00
6	Construcción de pisos	Culuco	25								52,500.00	2,500.00
7	Mejoramiento de viviendas	El Mico	30								70,000.00	10,000.00
8	Mejoramiento de viviendas	El Ocote	40								150,000.00	20,000.00
9	Mejoramiento de viviendas	El Aguacate	50								190,000.00	20,000.00
10	Mejoramiento de viviendas	El Limonal	40								140,000.00	10,000.00
11	Mejoramiento de viviendas	Las Másicas	20								40,000.00	10,000.00
12	Mejoramiento de viviendas	Las Limas	20								55,000.00	5,000.00
13	Mejoramiento de viviendas	San Agustín Arriba	35								120,000.00	10,000.00
14	Construcción de letrinas	El Ocotal	25								80,000.00	10,000.00



15	Construcción de pisos y techos	Coronado	35									90,000.00	10,000.00
16	Construcción de pisos	Las Manzanas	35									52,500.00	2,500.00
17	Mejoramiento de techos	Culuco	25									65,000.00	5,000.00
18	Construcción de Pisos	Libertadores	25									52,500.00	2,500.00
19	Construcción de pilas	San Carlos	30									53,000.00	3,000.00
20	Mejoramiento de techos	San Carlos	25									53,000.00	3,000.00
21	Construcción de Pilas y letrinas	Coronado	35									130,000.00	30,000.00



(F-10)

Programación de Plan Zonal de Desarrollo Territorial

Departamento: Olancho Municipio: San Esteban Zona: 3 Fecha: 21/05 / 2019 Temática: Agua y Saneamiento

Lugar Asamblea: Centro Comunal S.E.

Prioridad	Nombre del Proyecto / Sector de Desarrollo	Comunidad	N. de Beneficiarios	Año de Ejecución						Costo Aproximado	Aporte Comunitario	
				19	20	21	22	23	24			25
1	Mejoramiento del proyecto de agua	El Tunal	800								840,000.00	40,000.00
2	Mejoramiento del proyecto de agua	Mata de Plátano	600								310,000.00	10,000.00
3	Ampliación y mejoramiento del proyecto de agua	El Ocotal	650								60,000.00	30,000.00
4	Construcción de proyecto de agua	San Carlos	500								550,000.00	50,000.00
5	Construcción de Proyecto de Agua	El Ocote	700								400,000.00	50,000.00
6	Mejoramiento del proyecto de agua	El Guapinol	400								65,000.00	10,000.00
7	Mejoramiento del proyecto de agua	Las Máscas	350								70,000.00	10,000.00
8	Mejoramiento del proyecto de agua	Coronado	450								110,000.00	10,000.00
9	Mejoramiento del proyecto de agua	El Rosario	500								160,000.00	10,000.00
10	Mejoramiento del Sistema de agua	La Lima	650								330,000.00	30,000.00
11	Mejoramiento del proyecto de agua	San Agustín Arriba	350								100,000.00	10,000.00
12	Mejoramiento del proyecto de agua	San Agustín Abajo	400								450,000.00	50,000.00
13	Construcción de basureros	Santa Ana	200								230,000.00	30,000.00



(F-10)

Programación de Plan Zonal de Desarrollo Territorial

Departamento: Olancho

Municipio: San Esteban

Zona: 3

Fecha: 21/05/2019

Temática: Economía

Lugar Asamblea: Centro Comunal S.E.

Prioridad	Nombre del Proyecto / Sector de Desarrollo	Comunidad	N. de Beneficiarios	Año de Ejecución							Costo Aproximado	Aporte Comunitario
				19	20	21	22	23	24	25		
1	Reparación de carretera	San Martin	1200								515,000.00	58,000.00
2	Reparación de carretera	Cocalito#1	1500								350,000.00	50,000.00
3	Construcción de Vado	Cocalito#1	1500								450,000.00	10,000.00
4	Reparación de carretera Los Dos Ríos a Ocotal	Los Dos Ríos	1500								1,640,000.00	40,000.00
5	Mejoramamiento de carretera	El Mico	1000								400,000.00	50,000.00
6	Reparación de carretera	El Aguacate	1300								195,000.00	25,000.00
7	Reparación de carretera del desvío a charrascas	El Limonal	1200								730,000.00	30,000.00
8	Reparación de carretera del desvío de El Rosario a Coronado	Coronado	1200								420,000.00	20,000.00
9	Reparación de carretera	San Agustín Arriba	1100								220,000.00	20,000.00
10	Reparación de carretera del desvío del ocote – El Agua Fría	El Agua Fría	1000								550,000.00	50,000.00
11	Apertura de carretera El Limonal – Coronado	Coronado	650								430,000.00	30,000.00
12	Mantenimiento de carretera Las Manzanillas El Aguacate	Las Manzanillas	700								262,500.00	12,500.00
13	Mejoramamiento de carretera	Las Másicas	500								110,000.00	10,000.00
14	Apoyo a Microempresas	Coronado	300								55,000.00	5,000.00



(F-10)

Programación de Plan Zonal de Desarrollo Territorial

Departamento: Olancho Municipio: San Esteban Zona: 3 Fecha: 21/05/2019 Temática: Seguridad alimentaria

Lugar Asamblea: Centro Comunal S.E.

Prioridad	Nombre del Proyecto / Sector de Desarrollo	Comunidad	N. de Beneficiarios	Año de Ejecución						Costo Aproximado	Aporte Comunitario	
				19	20	21	22	23	24			25
1	Proyecto de riego	Coronado	300								60,000.00	10,000.00
2	Bono Tecnológico	Culuco	50								8,000.00	500.00
3	Bono Tecnológico	Libertadores	50								8,000.00	500.00
4	Bono Tecnológico	San Carlos	50								8,000.00	500.00
5	Bono Tecnológico	Las Manzanas	100								52,500.00	2,500.00



(F-10)

Programación de Plan Zonal de Desarrollo Territorial

Departamento: Olancho Municipio: San Esteban Zona: 3 Fecha: 21/05/2019 Temática: Tierra

Lugar Asamblea: Centro Comunal S.E.

Prioridad	Nombre del Proyecto / Sector de Desarrollo	Comunidad	N. de Beneficiarios	Año de Ejecución						Costo Aproximado	Aporte Comunitario	
				19	20	21	22	23	24			25
1	Compra de terreno para construcción de centro comunal	El Tunal	450								367,500.00	17,500.00
2	Compra de terreno para cementerio	Coronado	400								110,000.00	10,000.00
3												



(F-10)

Programación de Plan Zonal de Desarrollo Territorial

Departamento: Olancho

Municipio: San Esteban

Zona: 3

Fecha: 21/05/2019

Temática: Participación

Lugar Asamblea: Centro Comunal S.E.

Prioridad	Nombre del Proyecto / Sector de Desarrollo	Comunidad	N. de Beneficiarios	Año de Ejecución						Costo Aproximado	Aporte Comunitario	
				19	20	21	22	23	24			25



(F-10)

Programación de Plan Zonal de Desarrollo Territorial

Departamento: Olancho Municipio: San Esteban Zona: 3 Fecha: 21/05/2019 Temática: Seguridad Ciudadana

Lugar Asamblea: Centro Comunal S.E.

Prioridad	Nombre del Proyecto / Sector de Desarrollo	Comunidad	N. de Beneficiarios	Año de Ejecución						Costo Aproximado	Aporte Comunitario	
				19	20	21	22	23	24			25
1	Proyecto de electrificación	San Agustín Abajo	500								1,050,000.00	50,000.00
2	Iluminación del campo de Futbol	Las Limas	650								88,000.00	8,000.00
3	Iluminación del campo de Futbol	Coronado	500								75,000.00	5,000.00
4	Iluminación del campo de Futbol	El Ocote	450								80,000.00	10,000.00
5	Iluminación del campo de Futbol	Las Manzanas	400								84,000.00	4,000.00
6	Instalación de lámparas publicas	Mata de Plátano	100								31,000.00	1,000.00
7	Instalación de lámparas publicas	Isletas	100								31,000.00	1,000.00
8	Mejoramiento de alumbrado Publico	Los Dos Ríos	600								60,000.00	10,000.00
9	Iluminación del campo de Futbol	Culuco	400								73,000.00	3,000.00
10	Instalación de lámparas publicas	El Rosario	500								55,000.00	5,000.00



(F-10)

Programación de Plan Zonal de Desarrollo Territorial

Departamento: Olancho Municipio: San Esteban Zona: 3 Fecha: 21/05/2019 Temática: Infraestructura social

Lugar Asamblea: Centro Comunal S.E.

Prioridad	Nombre del Proyecto / Sector de Desarrollo	Comunidad	N. de Beneficiarios	Año de Ejecución						Costo Aproximado	Aporte Comunitario	
				19	20	21	22	23	24			25
1	Mejoramiento de calles	Las Limas	1500								330,000.00	30,000.00
2	Construcción de caja puente en la entrada de la comunidad	El Mico	1200								500,000.00	50,000.00
3	Construcción de caja puente en la calle de El Mico /El Ocote	El Mico	800								500,000.00	50,000.00
4	Construcción de caja puente en quebrada la chancha	El Aguacate	900								450,000.00	50,000.00
5	Instalación de Alcantarillas	El Rosario	450								60,000.00	10,000.00
6	Construcción de caja Puente en quebrada Las Manzanas	Agua Fría	500								370,000.00	25,000.00
7	Construcción de Parque Infantil	Las Manzanas	350								63,000.00	3,000.00
8	Construcción de Puente de Hamaca	Coronado	280								180,000.00	30,000.00
9	Construcción de salón de Usos Múltiples	El Aguacate	1200								500,000.00	50,000.00
10	Construcción de caja Puente en rio Charrascas	El Limonal	300								900,000.00	100,000.00
11	Construcción de caja puente en el rio Las Másicas	Las Másicas	250								450,000.00	50,000.00
12	Proyecto de electrificación	San Agustín Arriba	250								1,100,000.00	100,000.00
13	Instalación de lámparas publicas	Santa Ana	350								120,000.00	20,000.00
14	Instalación de Lámparas publicas	Cocalito# 1	350								50,000.00	5,000.00



15	Construcción de centro Comunal	Los Dos Ríos	500								370,000.00	70,000.00
16	Construcción de centro Comunal	El Mico	350								500,000.00	50,000.00
17	Construcción de centro Comunal	El Guapinol	300								550,000.00	50,000.00
18	Apertura de calles	Coronado	400								90,000.00	10,000.00
19	Construcción de centro Comunal	Coronado	400								180,000.00	30,000.00
20	Mejoramiento de cerca en el campo de futbol	El Tunal	250								183,000.00	3,000.00
21	Construcción de centro Comunal	San Martin	300								300,000.00	80,000.00
22	Construcción de Graderías en el campo	El Aguacate	450								40,000.00	10,000.00
23	Apertura de carretera hacia El Cementerio	San Agustín Arriba	350								135,000.00	5,000.00
24	Seguimiento de la segunda etapa del centro comunal	El Ocote	350								350,000.00	50,000.00



(F-10)

Programación de Plan Zonal de Desarrollo Territorial

Departamento: Olancho

Municipio: San Esteban

Zona: 3

Fecha: 21/05/2019

Temática: Turismo

Lugar Asamblea: Centro Comunal S.E.

Prioridad	Nombre del Proyecto / Sector de Desarrollo	Comunidad	N. de Beneficiarios	Año de Ejecución						Costo Aproximado	Aporte Comunitario	
				19	20	21	22	23	24			25
1	Construcción de parque infantil	Libertadores	350								55,000.00	5,000.00
2	Construcción de Parque Infantil	San Agustín Arriba	400								85,000.00	5,000.00
3	Construcción de Parque Infantil	Coronado	400								60,000.00	10,000.00
4	Construcción de Parque Infantil	El Tunal	600								52,000.00	2,000.00
5	Construcción de Parque Infantil	San Carlos	250								84,000.00	4,000.00
6	Construcción de Parque Infantil	El Rosario	300								80,000.00	10,000.00
7	Construcción de Parque Infantil	La Lima	450								55,000.00	5,000.00
8	Construcción de Parque Infantil	Cocalito #1	280								80,000.00	10,000.00



ZONA # 4

ZONA # 4 / CORREDOR AGRICOLA					
No.	ALDEA O CASERIO	No .	ALDEA O CASERIO	No .	ALDEA O CASERIO
1	El Caulote	16	Desvío Guayabillas	31	Agua Blanca
2	Los Ángeles	17	Los Sureños	32	Casa Quemada
3	Las Canoas	18	La Perra	33	Nueva Esperanza
4	La Merced	19	Coyolito	34	Boca De Hule
5	Montecitos	20	El Zancudero	35	El Bijao
6	Buena Vista	21	Portillo De Coyolito	36	Santa María Del Carbón
7	El Guayabal	22	Conquire	37	Los Dos Portillos
8	Mal País	23	La Floresta	38	El Hacha
9	Plan De Venado	24	Liquidámbar	39	Ojo De Agua
10	Jerusalén	25	Las Flores	40	Las Nahuas
11	San Jose	26	Rio Chiquito	41	Rio Sangro Arriba
12	Jocomico	27	La Coroza	42	Sangro El Campo
13	Concepción De María	28	La Vaca	43	Nueva Masicales
14	La Jagua	29	La Balsa	44	
15	Las Crucitas	30	El Culuco / La Balsa		



(F-10)

Programación de Plan Zonal de Desarrollo Territorial

Departamento: Olancho Municipio: San Esteban Zona: 4 Fecha: 22 /05 / 2019 Temática: Ordenamiento territorial

Lugar Asamblea: Centro Comunal S.E.

Prioridad	Nombre del Proyecto / Sector de Desarrollo	Comunidad	N. de Beneficiarios	Año de Ejecución						Costo Aproximado	Aporte Comunitario	
				19	20	21	22	23	24			25
1	Reforestación de microcuenca	Mal País	350								60,000.00	10,000.00
2	Delimitación de la microcuenca	Las Flores	250								70,000.00	10,000.00
3	Delimitación de la microcuenca	Agua Blanca	200								70,000.00	10,000.00
4	Delimitación de la microcuenca	Casa Quemada	300								25,000.00	5,000.00



(F-10)

Programación de Plan Zonal de Desarrollo Territorial

Departamento: Olancho Municipio: San Esteban Zona: 4 Fecha: 22 /05/ 2019 Temática: Salud y Nutrición

Lugar Asamblea: Centro Comunal S.E.

Prioridad	Nombre del Proyecto / Sector de Desarrollo	Comunidad	N. de Beneficiarios	Año de Ejecución						Costo Aproximado	Aporte Comunitario	
				19	20	21	22	23	24			25
1	Construcción de centro de salud	Las Nahuas.	800								230,000.00	30,000.00
2	Construcción de cerca en centro de salud	Santa María del Carbón...	1200								33,000.00	3,000.00
3	Construcción de Letrinas	Los Sureños.	50								80,000.00	10,000.00
4	Construcción de Letrinas	Portillo de Coyolito.	35								30,000.00	5,000.00
5	Construcción de Letrinas	La Balsa.	40								70,000.00	10,000.00
6	Construcción de Letrinas	Agua Blanca.	40								90,000.00	10,000.00
7	Construcción de Letrinas	Santa María del Carbón.	25								55,000.00	5,000.00
8	Construcción de Letrinas	Dos Portillos	25								55,000.00	5,000.00
9	Construcción de Letrinas	Las Nahuas.	25								55,000.00	5,000.00
10	Construcción de Letrinas	Rio Sangro Arriba.	25								55,000.00	5,000.00
11	Construcción de Letrinas	Rio Sangro El campo.	25								55,000.00	5,000.00



(F-10)

Programación de Plan Zonal de Desarrollo Territorial

Departamento: Olancho

Municipio: San Esteban

Zona: 4

Fecha: 22 /05 /2019

Temática: Educación

Lugar Asamblea: Centro comunal S.E.

prioridad	Nombre del Proyecto / Sector de Desarrollo	Comunidad	N. de Beneficiarios	Año de Ejecución						Costo Aproximado	Aporte Comunitario	
				19	20	21	22	23	24			25
1	Reparación del centro básico el centro	Santa María del Carbón	1300								55,000.00	5,000.00
2	Mejoramiento de escuela Bo. El Campo	Santa María del Carbón	1200								110,000.00	10,000.00
3	Compra de mobiliario escuela B. El Nance	Santa María del Carbón	1200								33,000.00	3,000.00
4	Construcción de una aula escolar	Sangro El Campo	400								110,000.00	10,000.00
5	Construcción de aula escolar	El Caulote	250								150,000.00	10,000.00
6	Construcción de aula escolar	Montecitos	200								160,000.00	10,000.00
7	Construcción de aula escolar	Mal País	200								270,000.00	20,000.00
8	Mejoramiento de techo de escuela	Jocomico	300								55,000.00	5,000.00
9	Construcción de un kínder	Las Crucitas	150								170,000.00	20,000.00
10	Construcción de un kínder B. La Laguna	Santa María del Carbón	250								165,000.00	15,000.00
11	Construcción de un módulo sanitario	Rio Sangro Arriba	200								33,000.00	3,000.00
12	Compra mobiliario Escuela	Rio Sangro Arriba	200								33,000.00	3,000.00
13	Construcción de cerca de la Escuela	Conquire	350								110,000.00	10,000.00
14	Construcción de aula escolar	La Floresta	250								190,000.00	40,000.00



15	Mejoramiento de la escuela	El Bijao	200								170,000.00	20,000.00
16	Construcción de Escuela	Nueva Masicales	250								180,000.00	30,000.00
17	Cerca de la Escuela	Portillo de Coyolito	200								100,000.00	10,000.00
18	Construcción de cerca de la Escuela	La Floresta	250								200,000.00	50,000.00
19	Construcción de cerca de la Escuela	Liquidámbar	150								130,000.00	30,000.00
20	Construcción de cerca de la Escuela	Las Flores	150								160,000.00	30,000.00
21	Construcción de cerca del kínder	La Balsa	300								75,000.00	5,000.00
22	Construcción de cerca de escuela	Agua Blanca	250								200,000.00	50,000.00
23	Construcción de cerca de escuela	Casa Quemada	250								110,000.00	10,000.00
24	Mejoramiento de escuela B. Agua María	Santa María del Carbón	300								55,000.00	5,000.00
25	Compra de 30 sillas y escritorio para escuela	Dos Portillos	150								22,000.00	2,000.00
26	Construcción de cerca en escuela	Rio Sangro El Campo	250								55,000.00	5,000.00
27	Construcción de cancha en la escuela	Concepción de María	150								110,000.00	10,000.00
28	Construcción de Cerca de kínder	La Jagua	150								110,000.00	10,000.00



(F-10)

Programación de Plan Zonal de Desarrollo Territorial

Departamento: Olancho Municipio: San Esteban Zona: Fecha: 22 /05 /2019 Temática: Recursos Naturales y Ambiente

Lugar Asamblea: Centro comunal S.E.

Prioridad	Nombre del Proyecto / Sector de Desarrollo	Comunidad	N. de Beneficiarios	Año de Ejecución						Costo Aproximado	Aporte Comunitario	
				19	20	21	22	23	24			25
1	Reforestación de la microcuenca de agua	Agua Blanca	350								50,000.00	10,000.00
2	Reforestación de la microcuenca	Casa Quemada	300								60,000.00	10,000.00
3	Instalación de viveros forestales B. El Nance	Santa María del Carbón	500								33,000.00	3,000.00
4	Reforestación de la microcuenca (Las Flores)	Las Flores	350								70,000.00	10,000.00
5	Campaña de limpieza	El Zancudero	150								10,000.00	5,000.00
6	Construcción de eco-fogones	Mal País	30								60,000.00	10,000.00
7	Construcción de eco-fogones	La Floresta	30								70,000.00	20,000.00



(F-10)

Programación de Plan Zonal de Desarrollo Territorial

Departamento: Olancho Municipio: San Esteban Zona:4 Fecha: 22 /0 5/ 19 Temática: Grupos Vulnerables

Lugar: Asamblea: Centro comunal S.E.

Prioridad	Nombre del Proyecto / Sector de Desarrollo	Comunidad	N. de Beneficiarios	Año de Ejecución						Costo Aproximado	Aporte Comunitario	
				19	20	21	22	23	24			25
1	Construcción de cancha de futbol	La Balsa	350								110,000.00	10,000.00
2	Construcción de cerca de campo de futbol	Conquire	1100								180,000.00	30,000.00
3	Compra de terreno de campo de futbol	El Caulote	350								90,000.00	10,000.00
4	Apoyo a micro empresas	Ojo de Agua	50								55,000.00	5,000.00
5	Mejoramiento de campo de futbol	Sangro el Campo	350								55,000.00	5,000.00
6	Mejoramiento de campo de futbol	Agua Blanca	400								70,000.00	10,000.00
7	Compra de terreno para const. Campo de futbol	Las Flores	350								115,000.00	5,000.00
8	Compra de terreno para campo de futbol	Mal País	150								90,000.00	10,000.00
9	Reparación de cancha de futbol en Bo. El Nance	Santa María del Carbón	800								55,000.00	5,000.00
10	Compra de terreno para campo de futbol	Portillo de Coyolito	250								30,000.00	5,000.00
11	Reparación de Campo de Futbol	Desvío de Guayabillas	150								60,000.00	10,000.00
12	Compra de uniformes para equipo de futbol	Santa María del Carbón	100								22,000.00	2,000.00
13	Charlas a jóvenes sobre orientación sexual	Rio Chiquito	100								4,000.00	1,000.00



(F-10)

Programación de Plan Zonal de Desarrollo Territorial

Departamento: Olancho

Municipio: San Esteban

Zona: 4

Fecha: 22/05 /2019

Temática: Vivienda

Lugar: Asamblea: Centro comunal S.E.

Prioridad	Nombre del Proyecto / Sector de Desarrollo	Comunidad	N. de Beneficiarios	Año de Ejecución						Costo Aproximado	Aporte Comunitario	
				19	20	21	22	23	24			25
1	Mejoramiento De Viviendas	Caulote.	40								80,000.00	5,000.00
2	Construcción de pilas	Mal País.	25								60,000.00	10,000.00
3	Mejoramiento De Viviendas	Jocomico.	25								55,000.00	5,000.00
4	Mejoramiento De Viviendas	Concepción de María.	25								55,000.00	5,000.00
5	Mejoramiento De Viviendas	La Jagua.	40								65,000.00	5,000.00
6	Mejoramiento De Viviendas	Desvío a guayabillas.	50								120,000.00	10,000.00
7	Mejoramiento De Viviendas	Conquire	20								60,000.00	10,000.00
8	Mejoramiento De Viviendas	Liquidámbur	40								250,000.00	5,000.00
9	Mejoramiento De Viviendas	Las Flores	35								125,000.00	5,000.00
10	Mejoramiento De Viviendas	Rio Chiquito	30								77,500.00	2,500.00
11	Mejoramiento De Viviendas	La Coroza	30								77,500.00	2,500.00
12	Mejoramiento De techos	La Balsa.	20								30,000.00	5,000.00
13	Mejoramiento De techos	Culuco /La Balsa.	10								30,000.00	5,000.00
14	Mejoramiento De Viviendas	Agua Blanca.	40								250,000.00	50,000.00



15	Mejoramiento De Viviendas	Casa Quemada.	30								210,000.00	10,000.00
16	Mejoramiento De Viviendas	Nueva Esperanza.	25								75,000.00	5,000.00
17	Mejoramiento De Viviendas	El Bijao.	15								60,000.00	10,000.00
18	Mejoramiento De Viviendas	Santa María del Carbón.	60								462,000.00	22,000.00
19	Mejoramiento De Viviendas	Dos Portillos.	25								55,000.00	5,000.00
20	Instalación de paneles solares	Ojo de Agua.	100								160,000.00	10,000.00
21	Mejoramiento De Viviendas	El Hacha.	20								55,000.00	5,000.00
22	Mejoramiento De Viviendas	Las Nahuas.	25								85,000.00	5,000.00
23	Mejoramiento De Viviendas	Rio Sangro Arriba.	25								55,000.00	5,000.00
24	Mejoramiento De Viviendas	Rio Sangro El Campo.	25								55,000.00	5,000.00
25	Instalación de Paneles Solares	La Perra.	30								100,000.00	10,000.00
26	Mejoramiento De Viviendas	Nueva Masicales	30								100,000.00	5,000.00



(F-10)

Programación de Plan Zonal de Desarrollo Territorial

Departamento: Olancho Municipio: San Esteban Zona: 4 Fecha: 22/05/2019 Temática: Agua y Saneamiento

Lugar: Asamblea: Centro comunal S.E.

Prioridad	Nombre del Proyecto / Sector de Desarrollo	Comunidad	N. de Beneficiarios	Año de Ejecución						Costo Aproximado	Aporte Comunitario	
				19	20	21	22	23	24			25
1	Mejoramiento del sistema de agua	El Caulote	1100								260,000.00	10,000.00
2	Ampliación del proyecto de agua	Mal País	1200								600,000.00	100,000.00
3	Reconstrucción y ampliación del proyecto de agua	Jocomico	600								330,000.00	30,000.00
4	Mejoramiento de proyecto de agua	Coyolito	500								300,000.00	100,000.00
5	Construcción de proyecto de agua	Portillo de Coyolito	400								100,000.00	10,000.00
6	Construcción de tanque para agua	Rio Chiquito	350								420,000.00	20,000.00
7	Mejoramiento de Proyecto de agua	La Balsa	500								300,000.00	50,000.00
8	Mejoramiento proyecto de agua	Agua Blanca	400								220,000.00	10,000.00
9	Mejoramiento de proyecto de agua	Casa Quemada	400								50,000.00	10,000.00
10	Reparación de Tanque para agua	Dos Portillos	350								330,000.00	30,000.00
11	Mejoramiento de proyecto de agua	Ojo de Agua	300								100,000.00	10,000.00
12	Construcción de Proyecto de agua	Las Nahuas	250								500,000.00	50,000.00
13	Reparación de Proyecto de agua Potable	Sangro Arriba	250								330,000.00	30,000.00



14	Construcción de proyecto de agua	Sangro El Campo	250									330,000.00	30,000.00
15	Construcción de alcantarillas en Bo. El Cayo/Aguacate	Santa María del Carbón	600									286,000.00	26,000.00
16	Construcción de proyecto de agua	Plan de Venado	150									450,000.00	50,000.00
17	Ampliación de proyecto de agua	La Jagua	250									350,000.00	50,000.00
18	Ampliación del proyecto de agua	Desvió a Guayabillas	150									430,000.00	30,000.00
19	Construcción de proyecto de agua	La Floresta	250									290,000.00	50,000.00
20	Construcción de proyecto de agua	Liquidámbar	100									650,000.00	50,000.00
21	Construcción de proyecto de agua	La Coroza	150									420,000.00	20,000.00
22	Reparación de represa	Culuco/ La Balsa	60									300,000.00	50,000.00
23	Construcción de letrinas	El Bijao	25									65,000.00	5,000.00



(F-10)

Programación de Plan Zonal de Desarrollo Territorial

Departamento: Olancho

Municipio: San Esteban

Zona: 4

Fecha: 22 /05 / 2016

Temática: Economía

Lugar Asamblea: Centro comunal S.E.

Prioridad	Nombre del Proyecto / Sector de Desarrollo	Comunidad	N. de Beneficiarios	Año de Ejecución						Costo Aproximado	Aporte Comunitario	
				19	20	21	22	23	24			25
1	Mejoramiento de carretera	Mal país	600								830,000.00	30,000.00
2	Mejoramiento de carretera	La Jagua	250								350,000.00	50,000.00
3	Mejoramiento de carretera	Liquidambar	150								400,000.00	50,000.00
4	Mejoramiento de carretera	Las Flores	250								330,000.00	10,000.00
5	Construcción de caja puente	Concepción de María	150								385,000.00	35,000.00
6	Construcción de puente de hamaca	El Coyolito	300								250,000.00	50,000.00
7	Construcción de puente de hamaca	Conquire	250								160,000.00	10,000.00
8	Construcción de caja puente	Rio Chiquito	300								315,000.00	15,000.00
9	Ampliación de carretera	Las Nahuas	300								105,000.00	5,000.00
10	Mejoramiento de carretera Coyolito – Masicales	Nueva Masicales	150								500,000.00	50,000.00
11	Reparación de carretera	La Perra	150								270,000.00	20,000.00
12	Reparación de alcantarilla	La Balsa	280								140,000.00	10,000.00
13	Mejoramiento de carretera	Nueva Esperanza	200								110,000.00	10,000.00
14	Apoyo a Microempresas	El Caulote	50								85,000.00	5,000.00



15	Apoyo a Microempresas	Agua Blanca	50									110,000.00	10,000.00
16	Reparación de carretera en Bo. La Loma	Casa Quemada	250									190,000.00	20,000.00
17	Instalación de paneles solares	Rio Sangro Arriba	250									220,000.00	20,000.00



(F-10)

Programación de Plan Zonal de Desarrollo Territorial

Departamento: Olancho Municipio: San Esteban Zona: 4 Fecha: 22/05 / 2019 Temática: Seguridad Alimentaria

Lugar Asamblea: Centro comunal S.E.

Prioridad	Nombre del Proyecto / Sector de Desarrollo	Comunidad	N. de Beneficiarios	Año de Ejecución						Costo Aproximado	Aporte Comunitario	
				19	20	21	22	23	24			25
1	Reparación de carretera	Sangro El campo	350								110,000.00	10,000.00
2	Reparación de calle	Rio Sangro Arriba	250								220,000.00	20,000.00
3	Instalación de huerto familiar en Bo. El Nance	Santa María del Carbón	100								55,000.00	5,000.00
4	Bono Tecnológico A	Agua Blanca	50								110,000.00	10,000.00
5	Bono Tecnológico	La Vaca	50								16,500.00	1,000.00
6	Bono Tecnológico	La Coroza	50								16,500.00	1,000.00
7	Bono Tecnológico	Rio Chiquito	50								20,000.00	1,000.00
8	Bono Tecnológico	Las Flores	50								55,000.00	5,000.00
9	Bono Tecnológico	Liquidambar	50								55,000.00	5,000.00
10	Bono Tecnológico	La Floresta	50								60,000.00	10,000.00
11	Bono Tecnológico	El Caulote	50								75,000.00	5,000.00



(F-10)

Programación de Plan Zonal de Desarrollo Territorial

Departamento: Olancho

Municipio: San Esteban

Zona: 4

Fecha: 22/05/2019

Temática: Tierra

Lugar Asamblea: Centro comunal S.E.

Prioridad	Nombre del Proyecto / Sector de Desarrollo	Comunidad	N. de Beneficiarios	Año de Ejecución						Costo Aproximado	Aporte Comunitario	
				19	20	21	22	23	24			25
1	Compra de terreno para microcuena	Las Flores	250								170,000.00	10,000.00



(F-10)

Programación de Plan Zonal de Desarrollo Territorial

Departamento: Olancho

Municipio: San Esteban

Zona:

Fecha: 22/05 /2019

Temática: Participación

Lugar Asamblea: Centro comunal S.E.

Prioridad	Nombre del Proyecto / Sector de Desarrollo	Comunidad	N. de Beneficiarios	Año de Ejecución						Costo Aproximado	Aporte Comunitario	
				19	20	21	22	23	24			25



(F-10)

Programación de Plan Zonal de Desarrollo Territorial

Departamento: Olancho Municipio: San Esteban Zona: 4 Fecha: 22 /05 / 2019 Temática: Seguridad Ciudadana

Lugar Asamblea: Centro comunal S.E.

Prioridad	Nombre del Proyecto / Sector de Desarrollo	Comunidad	N. de Beneficiarios	Año de Ejecución						Costo Aproximado	Aporte Comunitario
				19	20	21	22	23	24		
1	Compra de lámparas para el alumbrado público en Bo. Agua Amarilla	Santa María del Carbón	600							165,000.00	5,000.00
2	Electrificación	Liquidámbar	350							2,000,000.00	100,000.00
3	Electrificación	Las flores	350							900,000.00	50,000.00
4	Electrificación	La Coroza	300							840,000.00	40,000.00
5	Iluminación del campo de Futbol	Rio Chiquito	400							84,000.00	4,000.00
6	Instalación de alumbrado en cancha de futbol	La Floresta	450							75,000.00	5,000.00
7	Ampliación de proyecto de electrificación	Los Ángeles	100							260,000.00	10,000.00
8	Ampliación de proyecto de luz	Casa Quemada	150							400,000.00	50,000.00
9	Mejoramiento de red eléctrica	Ojo de Agua	200							120,000.00	20,000.00
10	Electrificación en el Desvío de la Jagua	Conquire	50							350,000.00	50,000.00
11	Iluminación del campo de futbol	La Jagua	250							55,000.00	5,000.00



(F-10)

Programación de Plan Zonal de Desarrollo Territorial

Departamento: Olancho Municipio: San Esteban Zona: 4 Fecha: 22/05 / 2019 Temática: Infraestructura Social

Lugar Asamblea: Centro comunal S.E.

Prioridad	Nombre del Proyecto / Sector de Desarrollo	Comunidad	N. de Beneficiarios	Año de Ejecución						Costo Aproximado	Aporte Comunitario
				19	20	21	22	23	24		
1	Reparación de calles	Santa María del Carbón	1500							517,000.00	27,000.00
2	Compra de terreno para cementerio	Mal País	350							115,000.00	15,000.00
3	Reparación de carretera	Desvío a Guayabillas	350							270,000.00	20,000.00
4	Mejoramiento de carretera hacia el cementerio	Coyolito	350							200,000.00	50,000.00
5	Construcción de caja puente	Zancudero	400							100,000.00	10,000.00
6	Construcción de caja puente	Las Flores	300							500,000.00	50,000.00
7	Mejoramiento de carretera	El Bijao	400							320,000.00	20,000.00
8	Instalación de alcantarillas	Las Nahuas	40							205,000.00	5,000.00
9	Compra de lámparas para Alumbrado publico	Santa María del Carbón	1200							55,000.00	5,000.00
10	Construcción de vado	Jocomico	400							330,000.00	30,000.00
11	Construcción de caja Puente	Desvío a Guayabillas	400							450,000.00	50,000.00
12	Reparación de calle al cementerio	Conquire	500							60,000.00	10,000.00
13	Installation de alcantarillas	La Coroza	150							210,000.00	10,000.00
14	Reparación de carretera	Casa Quemada	350							300,000.00	50,000.00



15	Construcción de puente Hamaca	Nueva Esperanza	200								320,000.00	20,000.00
16	Proyecto de electrificación	Mal País	350								650,000.00	50,000.00
17	Finalización de proyecto de electrificación	La Balsa	280								880,000.00	80,000.00
18	Construcción de puente de hamaca	El Hacha	150								380,000.00	50,000.00
19	Iluminación de campo de Fútbol	Santa María del Carbón	400								77,000.00	7,000.00
20	Instalación de alcantarillas	La Jagua	250								350,000.00	50,000.00
21	Apertura de calle	La Floresta	300								120,000.00	20,000.00
22	Construcción de centro comunal	Las Flores	250								200,000.00	10,000.00
23	Construcción de centro comunal	Conquire	500								170,000.00	20,000.00
24	Mejoramiento de calles internas	Las Flores	250								110,000.00	10,000.00
25	Apertura de carretera hacia el balneario	Santa María del Carbón	250								77,000.00	7,000.00



(F-10)

Programación de Plan Zonal de Desarrollo Territorial

Departamento: Olancho

Municipio: San Esteban

Zona: 4

Fecha: 22/05/2019

Temática: Turismo

Lugar Asamblea: Centro comunal S.E.

Prioridad	Nombre del Proyecto / Sector de Desarrollo	Comunidad	N. de Beneficiarios	Año de Ejecución						Costo Aproximado	Aporte Comunitario	
				19	20	21	22	23	24			25
1	Construcción de parque infantil en Bo. El Cayo	Santa María del Carbón	450								55,000.00	5,000.00
2	Construcción de parque infantil en Bo. El Centro	Santa María del Carbón	500								55,000.00	5,000.00
3	Construcción de parque infantil en Bo. El Tejal	Santa María del Carbón	350								55,000.00	5,000.00
4	Construcción de parque infantil	Agua Blanca	350								70,000.00	10,000.00
5	Construcción de parque infantil	Coyolito	300								55,000.00	5,000.00
6	Construcción de parque infantil	Conquire	450								75,00.00	25,000.00
7	Construcción de parque infantil	Rio Chiquito	500								60,000.00	5,000.00
8	Construcción de parque infantil	Casa Quemada	450								65,000.00	5,000.00



ZONA # 5

ZONA # 5 / RIO ABAJO					
No.	ALDEA O CASERIO	No.	ALDEA O CASERIO	No.	ALDEA O CASERIO
1	Las Mangas	5	Guanacaste	9	Vallecito
2	Quiscamote	6	El Nanzal	10	El Coyolar
3	El Pedrero	7	La Panta 01	11	La Pita
4	El Chorro	8	La Panta 02	12	



(F-10)

Programación de Plan Zonal de Desarrollo Territorial

Departamento: Olancho Municipio: San Esteban Zona: 5 Fecha: 23/05 /19 Temática: Ordenamiento territorial

Lugar: Centro Basico El Pedrero

prioridad	Nombre del Proyecto / Sector de Desarrollo	Comunidad	N. de Beneficiarios	Año de Ejecución						Costo Aproximado	Aporte Comunitario
				19	20	21	22	23	24		



(F-10)

Programación de Plan Zonal de Desarrollo Territorial

Departamento: Olancho Municipio: San Esteban Zona: 5 Fecha: 23/ 05/19 Temática: Salud y nutrición

Lugar: Centro Básico El Pedrero

Prioridad	Nombre del Proyecto / Sector de Desarrollo	Comunidad	N. de Beneficiarios	Año de Ejecución						Costo Aproximado	Aporte Comunitario	
				19	20	21	22	23	24			25
1	Construcción de cerca en el centro de salud	Chorro	1200								42,000.00	2,000.00
2	Construcción de Letrinas	La Panta #1	25								79,000.00	4,000.00
3	Construcción de Letrinas	La Panta #2	20								53,000.00	3,000.00
4	Construcción de Letrinas	La Pita	25								53,000.00	3,000.00
5	Avatización y Fumigación	El Chorro	80								6,000.00	1,000.00



(F-10)

Programación de Plan Zonal de Desarrollo Territorial

Departamento: Olancho Municipio: San Esteban Zona: 5 Fecha: 23/ 05/19 Temática: Educación

Lugar: Centro Básico El Pedrero

Prioridad	Nombre del Proyecto / Sector de Desarrollo	Comunidad	N. de Beneficiarios	Año de Ejecución							Costo Aproximado	Aporte Comunitario
				19	20	21	22	23	24	25		
1	Mejoramiento De centro Educativo	El Pedrero	800								160,000.00	10,000.00
2	Construcción de cerca de la escuela	La Panta 1	400								145,000.00	5,000.00
3	Construcción de cerca de la escuela	El Chorro	150								42,000.00	2,000.00
4	Alfabetización	El Chorro	50								12,000.00	2,000.00



(F-10)

Programación de Plan Zonal de Desarrollo Territorial

Departamento: Olancho Municipio: San Esteban Zona: 5 Fecha: 23/05/19 Temática: Recursos Naturales y medio Ambiente

Lugar: Centro Básico El Pedrero

Prioridad	Nombre del Proyecto / Sector de Desarrollo	Comunidad	N. de Beneficiarios	Año de Ejecución							Costo Aproximado	Aporte Comunitario
				19	20	21	22	23	24	25		

NO HAY PROYECTOS



(F-10)

Programación de Plan Zonal de Desarrollo Territorial

Departamento: Olancho Municipio: San Esteban Zona: 5 Fecha: 23/ 05/19 Temática: Grupos Vulnerables

Lugar: Centro Básico El Pedrero

Prioridad	Nombre del Proyecto / Sector de Desarrollo	Comunidad	N. de Beneficiarios	Año de Ejecución							Costo Aproximado	Aporte Comunitario
				19	20	21	22	23	24	25		
1	Iluminación de campo de Futbol	El Pedrero	800								90,000.00	10,000.00
2	Apoyo a microempresas	La Panta 1	50								55,000.00	5,000.00



(F-10)

Programación de Plan Zonal de Desarrollo Territorial

Departamento: Olancho

Municipio: San Esteban

Zona: 5

Fecha: 23/05/19

Temática: Vivienda

Lugar: Centro Básico El Pedrero

Prioridad	Nombre del Proyecto / Sector de Desarrollo	Comunidad	N. de Beneficiarios	Año de Ejecución						Costo Aproximado	Aporte Comunitario	
				19	20	21	22	23	24			25
1	Mejoramiento de vivienda	La Panta 2	25								60,000.00	10,000.00
2	Mejoramiento de vivienda	El Coyolar	30								79,000.00	4,000.00
3	Mejoramiento de vivienda	El Nanzal	15								35,000.00	5,000.00
4	Mejoramiento de vivienda	El Chorro	25								55,000.00	5,000.00
5	Mejoramiento de vivienda	El Pedrero	80								260,000.00	10,000.00
6	Mejoramiento de vivienda	Quiscamote	35								110,000.00	10,000.00
7	Mejoramiento de pisos y techos	Las Mangas	25								90,000.00	10,000.00



(F-10)

Programación de Plan Zonal de Desarrollo Territorial

Departamento: Olancho Municipio: San Esteban Zona: 5 Fecha: 23/05/19 Temática: Agua y Saneamiento

Lugar: Centro Básico El Pedrero

Prioridad	Nombre del Proyecto / Sector de Desarrollo	Comunidad	N. de Beneficiarios	Año de Ejecución						Costo Aproximado	Aporte Comunitario	
				19	20	21	22	23	24			25
1	Estudio Para Proyecto de agua potable	La Panta 1	1000								52,500.00	2,500.00
2	Construcción de proyecto de agua Potable	La Panta 2	450								110,250.00	5,250.00
3	Construcción de Proyecto de agua	El Chorro	280								410,000.00	10,000.00
4	Mejoramiento de Proyecto de agua Potable	El Nanzal	300								720,000.00	20,000.00



(F-10)

Programación de Plan Zonal de Desarrollo Territorial

Departamento: Olancho Municipio: San Esteban Zona: 5 Fecha: 23/05/19 Temática: Economía

Lugar: Centro Básico El Pedrero

Prioridad	Nombre del Proyecto / Sector de Desarrollo	Comunidad	N. de Beneficiarios	Año de Ejecución							Costo Aproximado	Aporte Comunitario
				19	20	21	22	23	24	25		
1	Mejoramiento de carretera	Quiscamote	1200								370,000.00	25,000.00
2	Mejoramiento de carretera	El Nanzal	1300								70,000.00	10,000.00
3	Mejoramiento de carretera de Panta 1 – El Coyolar	La Panta 1	1100								804,000.00	4,000.00
4	Mejoramiento de carretera	La Pita	1000								220,000.00	10,000.00
5	Apoyo a microempresas	El Chorro	15								25,000.00	5,000.00



(F-10)

Programación de Plan Zonal de Desarrollo Territorial

Departamento: Olancho Municipio: San Esteban Zona: 5 Fecha: 23 /05/19 Temática: Seguridad Alimentaria

Lugar: Centro Basico El Pedrero

Prioridad	Nombre del Proyecto / Sector de Desarrollo	Comunidad	N. de Beneficiarios	Año de Ejecución							Costo Aproximado	Aporte Comunitario
				19	20	21	22	23	24	25		
1	Huertos Familiares	El Chorro	10								11,000.00	1,000.00



(F-10)

Programación de Plan Zonal de Desarrollo Territorial

Departamento: Olancho

Municipio: San Esteban

Zona: 5

Fecha: 23/05/19

Temática: Tierra

Lugar: Centro Basico El Pedrero

Prioridad	Nombre del Proyecto / Sector de Desarrollo	Comunidad	N. de Beneficiarios	Año de Ejecución							Costo Aproximado	Aporte Comunitario
				19	20	21	22	23	24	25		



(F-10)

Programación de Plan Zonal de Desarrollo Territorial

Departamento: Olancho Municipio: San Esteban Zona: 5 Fecha: 23/05 /19 Temática: Participación Lugar: Centro Basico El Pedrero

Prioridad	Nombre del Proyecto / Sector de Desarrollo	Comunidad	N. de Beneficiarios	Año de Ejecución						Costo Aproximado	Aporte Comunitario	
				19	20	21	22	23	24			25



(F-10)

Programación de Plan Zonal de Desarrollo Territorial

Departamento: Olancho Municipio: San Esteban Zona: 5 Fecha: 23/05/19 Temática: Seguridad Ciudadana

Lugar: Centro Básico El Pedrero

Prioridad	Nombre del Proyecto / Sector de Desarrollo	Comunidad	N. de Beneficiarios	Año de Ejecución							Costo Aproximado	Aporte Comunitario
				19	20	21	22	23	24	25		
1	Construcción de Posta policial	El Pedrero	2500								550,000.00	50,000.00
2	Construcción de proyecto de luz	El Nanzal	250								620,000.00	20,000.00
3	Construcción de proyecto de luz	El Guanacaste	150								510,000.00	10,000.00
4	Proyecto de electrificación	Las Mangas	150								450,000.00	50,000.00



(F-10)

Programación de Plan Zonal de Desarrollo Territorial

Departamento: Olancho Municipio: San Esteban Zona: 5 Fecha: 23/ 05/19 Temática: Infraestructura Social

Lugar: Centro Básico El Pedrero

Prioridad	Nombre del Proyecto / Sector de Desarrollo	Comunidad	N. de Beneficiarios	Año de Ejecución						Costo Aproximado	Aporte Comunitario	
				19	20	21	22	23	24			25
1	Construcción de puente de Hamaca	El Pedrero	1200								330,000.00	30,000.00
2	Mejoramiento de carretera de Las Flores al Chorro	El Chorro	500								105,000.00	5,000.00
3	Construcción de centro Comunal	La Panta 2	400								220,000.00	10,000.00
4	Proyecto de electrificación	El Pedrero	900								700,000.00	50,000.00
5	Proyecto de electrificación	El Chorro	200								720,000.00	10,000.00
6	Proyecto de electrificación	Quiscamote	150								330,000.00	30,000.00



(F-10)

Programación de Plan Zonal de Desarrollo Territorial

Departamento: Olancho Municipio: San Esteban Zona: 5 Fecha: 20/05 /19 Temática: Turismo Lugar: Centro Básico El Pedrero

Prioridad	Nombre del Proyecto / Sector de Desarrollo	Comunidad	N. de Beneficiarios	Año de Ejecución							Costo Aproximado	Aporte Comunitario
				19	20	21	22	23	24	25		
1	Construccion de parque infantil	El Pedrero	450								110,000.00	10,000.00
2	Construcción de cancha deportiva	El Chorro	400								55,000.00	5,000.00



PRINCIPALES POTENCIALIDADES Y PROBLEMAS

(F-12)

170 Análisis de las Fortalezas y Debilidades por eje temático de Intervención Territorial

Departamento: **Olancho** Municipio: **San Esteban** Fecha aprobación: **29/05/19**

Eje Temático: **Ordenamiento Territorial**

Fortalezas	Debilidades
<ul style="list-style-type: none">• Se cuenta con información cartográficas del municipio.• Marco jurídico existente.• Existen organizaciones que brindan apoyo en el rubro.• Existe un registro catastral establecido.	<ul style="list-style-type: none">• <u>Límites del municipio no están debidamente definidos.</u>• Indiferencia gubernamental.• Deforestación.• No cuenta con tierras ejidales.• No hay un estudio de gestión de riesgos.• Falta de recurso humano calificado para atender las necesidades del ordenamiento territorial.



(F-13)

Análisis de las Oportunidades y Amenazas por eje temático de Intervención Territorial

Departamento: **Olancho** Municipio: **San Esteban** Fecha aprobación: **29/05/19**

Eje Temático: **Ordenamiento Territorial**

Oportunidades	Amenazas
<ul style="list-style-type: none">• Vías de acceso existentes.• Presencia de organismos institucionales.• Accesos a sistemas de cartografía.• Acceso a internet.	<ul style="list-style-type: none">• Carencia de títulos de propiedad.• Falta delimitación con los municipios vecinos.• Cambio climático.• Tala de los bosques.• Emigración de otros municipios.



(F-12)

Análisis de las Fortalezas y Debilidades por eje temático de Intervención Territorial

Departamento: **Olancho** Municipio: **San Esteban** Fecha aprobación: **29/05/19**

Eje Temático: **Salud y Nutrición**

Fortalezas	Debilidades
<ul style="list-style-type: none">• Se cuenta con personal capacitado.• Contamos con el apoyo de la secretaria de salud.• Establecimiento de salud ubicados en zonas estratégicas del municipio.• Contamos con una clínica materno infantil.• Tenemos un hogar materno.• Apoyo de alcaldía municipal, ONG Rancho El Paraíso y otras instituciones Cruz Roja, Educación, seguridad.• Apoyo de organizaciones comunitarias.	<ul style="list-style-type: none">• Falta de personal en diferentes áreas de atención en salud.• <u>Falta de medicamentos (otros insumos)</u>• Falta de mobiliario.• No se cuenta con suficientes centros o establecimientos de salud en el municipio.• Falta de vehículo para el desarrollo de actividades.• Falta de materiales y equipo.• Poca coordinación institucional.



(F-13)

Análisis de las Oportunidades y Amenazas por eje temático de Intervención Territorial

Departamento: **Olancho** Municipio: **San Esteban** Fecha aprobación: **29/05/19**

Eje Temático: **Salud Y Nutrición**

Oportunidades	Amenazas
<ul style="list-style-type: none">• Existencia de ONG HOI/ Cruz Roja.• Disponibilidad de las autoridades municipales para apoyar el sector salud.• Se cuenta con una planta purificadora de agua en el casco urbano y otras comunidades.• Recursos humanos capacitados en el municipio (Odontólogos, Psicólogos, médicos, auxiliares de enfermería)• Presencia de empresa privada (ENERGISA) y otras organizaciones comunitarias.	<ul style="list-style-type: none">• Falta de concientización en la población para el manejo de desechos sólidos.• La emigración y la Inmigración.• Inestabilidad laboral.• Paro de labores.• Proliferación de enfermedades vectoriales• Alto índice de embarazos en adolescentes y de riesgo.• Alta incidencia de enfermedades crónicas.• Aumento de enfermedades respiratorias.• Alto índice de enfermedades de diarreas



(F-12)

Análisis de las Fortalezas y Debilidades por eje temático de Intervención Territorial

Departamento: **Olancho**

Municipio: **San Esteban**

Fecha aprobación: **29/05/19**

Eje Temático: **Educación**

Fortalezas	Debilidades
<ul style="list-style-type: none">• Docentes capacitados (universitarios).• Porcentaje alto de docentes son de la Zona.• Muy buena infraestructura.• Existe una muy buena cobertura y acceso.• Docentes muy comprometidos.• Relación maestros y comunidad.• Apoyo de las autoridades municipales y gobierno central.• Empresa privada y ONG.	<ul style="list-style-type: none">• <u>Maestros Interinos.</u>• Falta de docentes en área de inglés y computación.• No existen aulas tecnológicas.• Ausencia de C.E.B. en algunas zonas.• Mobiliario y material Didáctico.• Estudiantes con deficiencias nutricionales.• Capacitación Docente.



(F-13)

Análisis de las Oportunidades y Amenazas por eje temático de Intervención Territorial

Departamento: **Olancho** Municipio: **San Esteban** Fecha aprobación: **29/05/19**

Eje Temático: **Educación**

Oportunidades	Amenazas
<ul style="list-style-type: none">• Presencia de ONG y empresa Privada.• Dotación de merienda escolar.• Recurso Humano Disponible.• Escuela para padres y madres.	<ul style="list-style-type: none">• Paro de labores• La migración.• Metas EFA.• Embarazos en adolescentes.• Los problemas Sociales.• Mala relación maestro y comunidad.• Desintegración Familiar.



(F-12)

Análisis de las Fortalezas y Debilidades por eje temático de Intervención Territorial

Departamento: **Olancho** Municipio: **San Esteban** Fecha aprobación: **29/05/19**

Eje Temático: **Recursos Naturales y Ambiente**

Fortalezas	Debilidades
<ul style="list-style-type: none">• Existen áreas protegidas.• Se cuenta con el UMA.• Diversidad de flora y fauna.• Se cuenta con la cobertura de oficina regional del ICF.• Existencia de cuencas y microcuencas Hidrográficas.• Existen planes de reforestación en el municipio.	<ul style="list-style-type: none">• Débil aplicación de la ley sobre delitos ambientales.• Falta de personal técnico en la UMA y logística.• No se cuenta con un inventario de las especies en el municipio (flora y fauna).• Los técnicos de ICF no están permanente en áreas protegidas asignadas.• Falta de inspección por parte de los técnicos y las juntas de agua en las zonas productoras de agua.• Falta de personal para reforestar áreas afectadas.• Falta de una oficina local del ICF.• <u>Deforestación.</u>



(F-13)

Análisis de las Oportunidades y Amenazas por eje temático de Intervención Territorial

Departamento: **Olancho** Municipio: **San Esteban** Fecha aprobación: **29/05/19**

Eje Temático: **Recursos Naturales y Ambiente**

Oportunidades	Amenazas
<ul style="list-style-type: none">• Somos parte de una mancomunidad que contribuye a la protección de los recursos naturales en el municipio.• La UMA coordina actividades con los técnicos de ICF.• Existe muchas especies en peligro de extinción (flora y fauna).• Se pueden realizar y actualizar los planes de manejo forestal existente en el municipio con el apoyo de ICF.• Se cuentan con proyectos de energía limpia establecidos, proyectos de agua potable, producción de oxígeno de forma natural.• Recuperación de áreas incluyendo especies de la zona.	<ul style="list-style-type: none">• Tala ilegal, aumento de la frontera agrícola, ganadería extensiva, incendios forestales, plagas y enfermedades forestales.• Los técnicos de la UMA son amenazados por personas que cometen delitos ambientales.• Reducción de áreas de bosques secos, la caza ilegal, cambio de uso de suelos.• Técnicos ICF no se sienten seguros en la zona porque son amenazados por personas que cometen delitos ambientales.• Fincas de café, potreros para ganado, productores de maíz, extracción de madera legal.• Incendios y plagas forestales.• Falta de vigilancia en áreas reforestadas.



(F-12)

Análisis de las Fortalezas y Debilidades por eje temático de Intervención Territorial

Departamento: **Olancho** Municipio: **San Esteban** Fecha aprobación: **29/05/19**

Eje Temático: **Grupos Vulnerables**

Fortalezas	Debilidades
<ul style="list-style-type: none">• Tenemos bastante población juvenil estudiando.• Contamos con una oficina Municipal y de la mujer y juventud desarrollando actividades periódicamente en beneficio de esta población específica.• Contamos con una oficina del comisionado municipal dando respuesta a la problemática de protección de la niñez y vulneración de los derechos de la mujer.	<ul style="list-style-type: none">• <u>Jóvenes que no culminan sus estudios.</u>• No podemos llegar a todas las comunidades como oficina de juventud y la mujer.• La población rural desconoce las funciones y atribuciones del comisionado Municipal.• Poco acceso a las comunidades más lejanas.• Falta de apoyo logístico para moverse.



(F-13)

Análisis de las Oportunidades y Amenazas por eje temático de Intervención Territorial

Departamento: **Olancho** Municipio: **San Esteban** Fecha aprobación: **29/05/19**

Eje Temático: **Grupos Vulnerables**

Oportunidades	Amenazas
<ul style="list-style-type: none">• Contamos con muchos centros educativos.• Brindamos capacitaciones en las comunidades gracias a la oficina municipal de la juventud.• Brindamos orientación a las mujeres en cuanto a sus derechos.• El comisionado brinda orientación a la protección y la dignidad de derechos humanos.• Existen leyes marco de protección de la niñez, juventud, la mujer y adulto mayor.	<ul style="list-style-type: none">• No culminan sus estudios por falta de recursos, Migración, desintegración familiar.• Niños, Jóvenes, mujeres no les gusta involucrarse en dichos programas.• No existe el apoyo de las autoridades competentes en casos de vulneración de derechos de niños, jóvenes y mujeres.• No contamos con un personal especializado para atender casos de violaciones.• No aplicaciones de las leyes y al solicitar apoyo a los entes encargados de niñez y juventud se pasan la chibola .



(F-12)

Análisis de las Fortalezas y Debilidades por eje temático de Intervención Territorial

Departamento: **Olancho** Municipio: **San Esteban** Fecha aprobación: **29/05/19**

Eje Temático: **Vivienda**

Fortalezas	Debilidades
<ul style="list-style-type: none">• Mano de obra calificada y no calificada• Se cuenta con instituciones que brindan apoyo.• Hay disponibilidad para la compra de materiales de construcción localmente.• Se cuentan con vías de acceso para trasladar los materiales de construcción a las diferentes comunidades.	<ul style="list-style-type: none">• No tener acceso a un terreno.• Alto costo de los materiales.• Problema de transporte para ingresar el material a las zonas rurales.• <u>Inestabilidad laboral lo que no permite ser elegibles a créditos.</u>



(F-13)

Análisis de las Oportunidades y Amenazas por eje temático de Intervención Territorial

Departamento: **Olancho** Municipio: **San Esteban** Fecha aprobación: **29/05/19**

Eje Temático: **Vivienda**

Oportunidades	Amenazas
<ul style="list-style-type: none">• Se cuenta con el programa de vida mejor.• Apoyo de financiamiento local• Se cuenta con un marco legal de vivienda.	<ul style="list-style-type: none">• Personas que construyen a la orilla del río.• Terrenos vulnerables a derrumbes e inundaciones.• Material y mano de obra de mala calidad y alto costo.



(F-12)

Análisis de las Fortalezas y Debilidades por eje temático de Intervención Territorial

Departamento: **Olancho** Municipio: **San Esteban** Fecha aprobación: **29/05/19**

Eje Temático: **Agua y Saneamiento**

Fortalezas	Debilidades
<ul style="list-style-type: none">• Hay Disponibilidad de recursos hídricos.• Vías de Comunicación en buen estado hacia las microcuencas.• Colaboración de los habitantes.• Existen diferentes organizaciones en el sector como juntas de agua.• Redes de conducción y distribución en buen estado.• Existencia de una purificadora de agua comunal.	<ul style="list-style-type: none">• Cobro de tarifas excesivamente bajas.• Alta morosidad.• <u>Falta de mantenimiento de sistemas de agua.</u>• Juntas de agua con vacíos y mal funcionamiento.• Falta de conciencia de organizaciones y comunidades.• Proyectos obsoletos.• Mal manejo de microcuencas.• Mala administración de recursos económicos.• Juntas de agua formadas, pero con ilegalidades.• Falta de capacitación.



(F-13)

Análisis de las Oportunidades y Amenazas por eje temático de Intervención Territorial

Departamento: **Olancho** Municipio: **San Esteban** Fecha aprobación: **29/05/19**

Eje Temático: **Agua y Saneamiento**

Oportunidades	Amenazas
<ul style="list-style-type: none">• Fuerza laboral• Recursos económicos limitados.• Recursos locales existentes.• Existencia de fuentes productoras de agua.• Posesión comunal (predios).• Legalidad y voluntad local.• Capacidad de gestión.• Voluntad política.• Presencia y apoyo institucional en la zona.• Necesidad sentida por falta de agua.	<ul style="list-style-type: none">• Deforestación de las microcuencas.• Asolvamiento de las represas.• Falta de sistema de filtración en los tanques rompe cargas.• Contaminación de las fuentes de agua por uso de insumos agrícolas.• No existe un sistema zonal en el centro del valle de agua domiciliar.



(F-12)

Análisis de las Fortalezas y Debilidades por eje temático de Intervención Territorial

Departamento: **Olancho** Municipio: **San Esteban** Fecha aprobación: **29/05/19**

Eje Temático: **Economía**

Fortalezas	Debilidades
<ul style="list-style-type: none">• Potencial en el rubro de la ganadería.• Ubicación geográfica apta para el comercio• Se cuenta con una asociación de ganaderos.• Se cuenta con una corporación Municipal abierta a apoyar cualquier iniciativa de desarrollo.• Diversidad de instituciones financieras .	<ul style="list-style-type: none">• No se cuenta con cámara de comercio.• <u>Ganaderos no cuentan con plan de contingencia para la temporada de verano.</u>• No existe un buen aprovechamiento del corredor agrícola.• Desempleo.• Falta de apoyo por parte del gobierno central para aperturar nuevos mercados.



(F-13)

Análisis de las Oportunidades y Amenazas por eje temático de Intervención Territorial

Departamento: **Olancho** Municipio: **San Esteban** Fecha aprobación: **29/05/19**

Eje Temático: **Economía**

Oportunidades	Amenazas
<ul style="list-style-type: none">• Diferentes instituciones financieras para apoyar a pequeña, mediana y grandes empresas.• Eje carretero en óptimas condiciones para comercializar los productos que se producen en el municipio.• Identificar el potencial de cada zona para un mejor aprovechamiento de los recursos.• Amplia gama de profesionales.	<ul style="list-style-type: none">• Cambio Climático con sequía prolongada en sectores agrícolas y ganaderos.• Inestabilidad en precios de carne y leche.• La Migración.• Alto Precio de combustible y energía.• Devaluación de la moneda.



(F-12)

Análisis de las Fortalezas y Debilidades por eje temático de Intervención Territorial

Departamento: **Olancho** Municipio: **San Esteban** Fecha aprobación: **29/05/19**

Eje Temático: **Seguridad Alimentaria**

Fortalezas	Debilidades
<ul style="list-style-type: none">• Buenos Suelos.• Marco legal establecido.• Bonos tecnológicos.• Abundancia de agua.• Buen Clima.• Sector Organizado (CRELS, asociaciones, cooperativas)• Vías de acceso.• Recurso humano capacitado.	<ul style="list-style-type: none">• <u>Falta de sistema de irrigación.</u>• Falta de política de producción agrícola en la zona, de parte del gobierno.• Falta de asistencia técnica a los productores.• Falta de acceso al mercado seguro.• No hay control de precios en productos de consumo.• Los bonos solo llegan a unos determinados grupos de productores.• Falta de acceso a Crédito para producción.



(F-13)

Análisis de las Oportunidades y Amenazas por eje temático de Intervención Territorial

Departamento: **Olancho** Municipio: **San Esteban** Fecha aprobación: **29/05/19**

Eje Temático: **Seguridad Alimentaria**

Oportunidades	Amenazas
<ul style="list-style-type: none">• Estamos Ubicados en el Corredor agrícola.• Estamos en zona estratégica para la producción y exportación (cerca de Puerto Castilla)• Buen Clima.• Buenos Suelos.• Grupos organizados.	<ul style="list-style-type: none">• Las fuentes de agua se están secando.• Deforestación en las zonas productoras de agua.• Falta de mercado seguro (fluctuación de precios)• Pérdida de calidad por adulteración en el procesamiento de productos.• Recursos Económicos Bajos.



(F-12)

Análisis de las Fortalezas y Debilidades por eje temático de Intervención Territorial

Departamento: **Olancho** Municipio: **San Esteban** Fecha aprobación: **29/05/19**

Eje Temático: **Tierra**

Fortalezas	Debilidades
<ul style="list-style-type: none">• Contamos con cuatro cuencas hidrográficas (Rio Alao, Conquire, Tonjagua, Rio Negro y Ojo de Agua).• Suelos fértiles para diversidad de cultivos.• Diferentes ecosistemas diversidad económica.• Condiciones para producción de materia prima (leche, carne, granos, hortalizas, frutas, madera)• Diversidad de minerales.• Inversión macro (fabrica, maquilas)	<ul style="list-style-type: none">• <u>No hay proyectos o distritos de riego.</u>• No hay uso apropiado (ganadería extensiva).• No se usa de acuerdo a su potencial.• No hay oportunidad de dar valor agregado a la producción.• Manipulación de la información en el tema.• No hay acceso créditos. (no es bancable)



(F-13)

Análisis de las Oportunidades y Amenazas por eje temático de Intervención Territorial

Departamento: **Olancho** Municipio: **San Esteban** Fecha aprobación: **29/05/19**

Eje Temático: **Tierra**

Oportunidades	Amenazas
<ul style="list-style-type: none">• Incremento de la productividad, rentabilidad agrícola/ganadera• Siembra intensiva, escalonada de pastos, forrajes cultivos no tradicionales.• Apertura de nuevas líneas o rubros económicos (productos, servicios)• Generar inversión publico/privada para procesar materia prima.• Implementar modelos sostenibles de extracción minera.• Gestionar mecanismos para legalización.	<ul style="list-style-type: none">• Baja o nula protección de las cuencas de agua.• Destrucción de recursos suelo (quema, erosión).• Uso inadecuado• Debilitamiento económico, migración.• No Cumplir o Garantizar las medidas de mitigación antes, durante y después.• Inadecuada Plusvalía.



(F-12)

Análisis de las Fortalezas y Debilidades por eje temático de Intervención Territorial

Departamento: **Olancho** Municipio: **San Esteban** Fecha aprobación: **29/05/19**

Eje Temático: **Participación**

Fortalezas	Debilidades
<ul style="list-style-type: none">• Integración de la juventud en diferentes organizaciones.• Instituciones locales muy comprometidas con el desarrollo del municipio.• Interés del sistema educativo de incentivar a la juventud para una mayor participación.• Existe mayor comunicación.	<ul style="list-style-type: none">• Apatía de la población a participar en las organizaciones.• <u>Falta de liderazgo.</u>• Poca creatividad en crear estrategias que permitan una mayor participación de jóvenes en diferentes organizaciones.• Se encuentra arraigado el viejo concepto de machismo que no permite la participación de mujeres.• Poco espíritu emprendedor de la población local.• Creación de asociaciones con poca estabilidad en el tiempo.• Líderes necesitan convertirse en socios genuinos de las asociaciones.



(F-13)

Análisis de las Oportunidades y Amenazas por eje temático de Intervención Territorial

Departamento: **Olancho**

Municipio: **San Esteban**

Fecha aprobación: **29/05/19**

Eje Temático: **Participación**

Oportunidades	Amenazas
<ul style="list-style-type: none">• Apoyo institucional.• Experiencia en desarrollo comunitario.	<ul style="list-style-type: none">• Migración• Falta de recursos económicos.



(F-12)

Análisis de las Fortalezas y Debilidades por eje temático de Intervención Territorial

Departamento: **Olancho** Municipio: **San Esteban** Fecha aprobación: **29/05/19**

Eje Temático: **Seguridad Ciudadana**

Fortalezas	Debilidades
<ul style="list-style-type: none">• Apoyo de la unidad TIGRES en todo el municipio.• Apoyo de la Policía Preventiva.• Apoyo De La Corporación Municipal A La Policía Nacional.• Apoyo de las autoridades civiles (patronatos y juntas de agua).• Implementación del nuevo modelo Policía Comunitaria.	<ul style="list-style-type: none">• Falta de equipo logístico como ser patrulla y motocicleta.• Falta de recurso humano, tanto en la policía nacional como en justicia municipal.• Falta de cultura de denuncia por parte de los miembros de la comunidad.• Dificultad en el cumplimiento de denuncias por distancias entre comunidades por la extensión del territorio municipal.• No se cuenta con personal de la DPI y Transito.• <u>Ampliación de la red eléctrica</u>• Irrespeto e incumplimiento de las leyes.



(F-13)

Análisis de las Oportunidades y Amenazas por eje temático de Intervención Territorial

Departamento: **Olancho** Municipio: **San Esteban** Fecha aprobación: **29/05/19**

Eje Temático: **Seguridad Ciudadana**

Oportunidades	Amenazas
<ul style="list-style-type: none">• Buena comunicación entre policía nacional del municipio y Justicia Municipal.• Atravez del modelo de Policía Comunitaria damos a conocer a los ciudadanos del trabajo que se está desempeñando.• Buena Relación con los líderes comunitarios de las diferentes organizaciones.• Reconocimiento del territorio geográfico.• Recurso Humano calificado y certificado para el desempeño del trabajo dentro del municipio.	<ul style="list-style-type: none">• Paso y Tráfico de droga dentro del territorio municipal.• La existencia de Pistas clandestinas dentro y fuera del municipio.• El aterrizaje de narco – avionetas procedentes de otros países.• Falta de red comunicaciones telefónicas.



(F-12)

Análisis de las Fortalezas y Debilidades por eje temático de Intervención Territorial

Departamento: **Olancho** Municipio: **San Esteban** Fecha aprobación: **29/05/19**

Eje Temático: **Infraestructura Social**

Fortalezas	Debilidades
<ul style="list-style-type: none">• Se cuenta con vías de acceso a casi todas las comunidades del municipio.• Se tiene carretera pavimentada (corredor agrícola)• Mano de obra calificada.• Existencia de entidades de ámbito comercial ya instituidas.• Territorio diverso y variado con un gran potencial.• Instituciones locales muy comprometidas con la mejora del municipio.	<ul style="list-style-type: none">• <u>Escaso mantenimiento de la red vial secundaria.</u>• Deficiente servicio de energía eléctrica.• Emigración de la mano de obra.• Poca dotación de zonas industriales• Precariedad en senderos y caminos rurales.• Escaso nivel de inversión en la infraestructura agraria.• Insuficiente señalización de la zona en carreteras principales y secundarias.• Precariedad en la infraestructura de comunicación (televisión, teléfono, internet) y en la red eléctrica en la periferia de las localidades.



(F-13)

Análisis de las Oportunidades y Amenazas por eje temático de Intervención Territorial

Departamento: **Olancho** Municipio: **San Esteban** Fecha aprobación: **29/05/19**

Eje Temático: **Infraestructura Social**

Oportunidades	Amenazas
<ul style="list-style-type: none">• Mejora progresiva de las vías de acceso y comunicación a todo el municipio.• El incremento de afluencia de visitantes puede convertirse en un factor de demanda de nuevas instalaciones y equipamiento.• posibilidad de construcción de nuevas viviendas para favorecer el asentamiento de la población joven.• Aumento de la inversión pública en la red vial y embellecimiento del casco urbano.• Alta producción de leche en el municipio porque favorece la construcción de nuevas infraestructuras.	<ul style="list-style-type: none">• Riesgo de la no inclusión de las exigencias medio ambientales en la renovación de infraestructura, creando impactos sobre el medio natural.• Insuficiencia de equipamiento de uso público para atender las necesidades de la población local y visitantes lo q con lleva al deterioro de las mismas.• Difícil acceso a determinadas zonas de producción.• Escaso servicio de transporte público.• Alta tasa de migración en el municipio hace que disminuya la demanda de determinados servicios provocando la obsolescencia de los servicios existentes.• Poca preocupación de la población en mantener la estética y ornato de las comunidades.



(F-12)

Análisis de las Fortalezas y Debilidades por eje temático de Intervención Territorial

Departamento: **Olancho** Municipio: **San Esteban** Fecha aprobación: **29/05/19**

Eje Temático: **Turismo**

Fortalezas	Debilidades
<ul style="list-style-type: none">• Existencia de un vasto paisaje urbano y naturaleza.• Ubicación Geográfica estratégica.• Creciente interés de la administración central y local para la creación y gestión de instrumentos de planificación y desarrollo del turismo.• Mayor inversión en el acondicionamiento de espacios turísticos.• Creciente interés por parte de los empresarios para el desarrollo turístico.	<ul style="list-style-type: none">• Excesiva cantidad de atractivos turísticos y escasa cantidad de recursos.• Deficiencia de vías de acceso alternos en los principales destinos turísticos.• Falta de presencia institucional.• <u>Poca mano de obra calificada para atender el rubro.</u>• Insuficiencia en la prestación del servicio de energía eléctrica.



(F-13)

Análisis de las Oportunidades y Amenazas por eje temático de Intervención Territorial

Departamento: **Olancho** Municipio: **San Esteban** Fecha aprobación: **29/05/19**

Eje Temático: **Turismo**

Oportunidades	Amenazas
<ul style="list-style-type: none">• Ofrece oportunidades de empleo• Atrae fondos para la inversión local en infraestructura.• Existencia de cascadas naturales, áreas de reserva y vida silvestre para establecimiento de centros de ecoturismo.• Es el paso obligado entre el centro y la costa norte del país lo que proporciona una gran oportunidad para el turismo interno.	<ul style="list-style-type: none">• Inseguridad ciudadana.• El cambio climático afecta las temporadas de mayor movimiento turístico.• Falta de guías de turismo y un mercado informativo externo.• Deficiencia de los servicios públicos.• Considerar al turismo rural como turismo barato.• Predilección de los turistas nacionales por los destinos de sol y playa.



171 Plan Estratégico de Desarrollo Municipal

VISION COMPARTIDA

Ser un municipio con un fortalecido sistema de agua, salud y educación, apoyando a grupos vulnerables: niñez, juventud adulto mayor y mujer, Generando fuentes de empleo, así como alta producción agrícola y ganadera, Conservando el medio ambiente con una red vial e infraestructura local y eléctrica en óptimas condiciones

MISION

Somos una institución con identidad Propia que vela por el desarrollo de sus habitantes promoviendo la educación, salud, entorno del medio ambiente y el mejoramiento de la infraestructura fomentando cada vez más la participación ciudadana para la toma de decisiones del municipio y la actuación honesta eficiente y transparente del servidor municipal al servicio de la comunidad.

VALORES:

-  **Honestidad**
-  **Responsabilidad**
-  **Respeto**
-  **Libertad**
-  **Justicia**
-  **Equidad**
-  **Lealtad**
-  **Integridad**
-  **Veracidad**
-  **Paz**



LINEAS ESTRATEGICAS

1. FORTALECIDO SISTEMA DE AGUA, SALUD

1.1. Fortalecido sistema de agua:

- Agua y Saneamiento
- Infraestructura Social
- Recursos Naturales
- Salud y Nutrición

1.2. Mejoramiento del Sistema de Salud:

- Salud y Nutrición
- Infraestructura Social
- Grupos Vulnerables
- Agua y Saneamiento
- Vivienda

1.3. Calidad Educativa:

- Educación
- Infraestructura Social
- Economía
- Grupos Vulnerables
- Seguridad Alimentaria

2. APOYANDO A GRUPOS VULNERABLES: NIÑEZ, JUVENTUD, ADULTO MAYOR Y MUJER

- Grupos vulnerables

3. GENERANDO FUENTES DE EMPLEO.

- Economía

4. ALTA PRODUCCION AGRICOLA Y GANADERA.

4.1. Fomentar la producción agrícola:

- Seguridad Alimentaria
- Tierra
- Recursos Naturales
- Economía
- Agua y Saneamiento
- Ordenamiento Territorial



4.2. Alta Producción Ganadera:

- Seguridad Alimentaria
- Economía
- Tierra
- Agua y Saneamiento

5. CONSERVANDO EL MEDIO AMBIENTE.

- Recursos Naturales
- Salud y Nutrición
- Agua y Saneamiento

6. RED VIAL E INFRAESTRUCTURA LOCAL Y ELECTRICA EN OPTIMAS CONDICIONES.

6.1. Red vial en óptimas condiciones:

- Infraestructura Social
- Economía
- Turismo

6.2. Mejorando la Infraestructura local

- Infraestructura Social
- Turismo

6.3. Eficiente Red de Energía Eléctrica:

- Seguridad Ciudadana
- Economía
- Infraestructura Social
- Vivienda



OBJETIVOS DE LINEA

1. FORTALECIDO SISTEMA DE AGUA, SALUD Y EDUCACIÓN.

1.1. Fortalecido sistema de agua:

- Construcción de Lagunas de oxidación en el casco urbano.
- Construcción de quíneles para aguas lluvias en barrio el centro.
- Capacitación a las juntas de agua para empoderamiento y buen funcionamiento.
- Limpieza y mantenimiento de represas en las cangelas y la carrisaloza.
- Realización de controles biofísicos de las cuencas de agua del municipio
- Dotación de filtros de agua a familias de escasos recursos del municipio
- Línea Troncal de aguas negras COHDEFOR
- Instalación de aguas negras en la cuadra del edificio del centro de salud

1.2 Mejoramiento del Sistema de Salud:

- Construcción de letrinas en la pita/ linderos
- Dotación de medicamentos a los distintos centros de salud.
- Contratación de personal en diferentes áreas de salud.
- Impartir charlas para prevención de enfermedades.
- Equipamiento de la clínica odontológica

1.3 Mejorar la Calidad Educativa:

- Celebración del día de las madres en las instituciones educativas.
- Dotación de becas escolares a niños de escasos recursos y excelencia académica.
- Equipamiento de bibliotecas en diferentes centros educativos
- Implementación de huertos familiares en las escuelas.
- Talleres comunitarios para socializar la obligación de matrícula escolar en la edad adecuada (desde pre básica media)
- Construcción de aula con unidad sanitaria en la Floresta
- Construcción de aula con unidad sanitaria en la Balsa
- Construcción de aula con unidad sanitaria en Toro Muerto
- Mejoramiento de unidad sanitaria en la escuela de Coyolito
- Mejoramiento de unidad sanitaria en escuela 1° de Junio en aldea Agua Blanca
- Mejoramiento de techo de escuela Urbana Mixta Francisco Morazán
- Mejoramiento de CEFEDH
- Mejoramiento de techo de biblioteca y pozo en escuela de Dos Ríos

2. APOYANDO A GRUPOS VULNERABLES: NIÑEZ, JUVENTUD, ADULTO MAYOR Y JUVENTUD

- Apoyo a mujeres microempresarias.
- Capacitar a hombres y mujeres Sobre igualdad y equidad de género.
- Talleres de manualidades para la juventud y adulto mayor.
- Apoyo a madres que dan a luz en Clínica Materno Infantil Mirian Paz



- Construcción de cerca y parqueo de Hogar Materno
- Equipamiento de oficina de la mujer

3. GENERANDO FUENTES DE EMPLEO.

- Construcción de mercado municipal y Terminal de buses.

4. ALTA PRODUCCION AGRICOLA Y GANADERA.

4.1. Fomentar la producción agrícola:

- Implementar bono Tecnológico.
- Gestionar Títulos de propiedad para las propiedades.
- Reforestación de microcuencas.
- Capacitar a productores agrícolas.
- Implementar sistemas de riego.
- Gestionar prestamos agrícolas.

4.2. Mejoramiento Genético en ganadería:

- Compra de material genético para inseminación artificial.
- Capacitación al productor sobre nuevas líneas genéticas.
- Mejoramiento de pasturas.
- Implementar medidas Fito sanitarias.
- Trazabilidad del ganado.
- Construcción de cosechas de agua (Lagunas)

5. CONSERVANDO EL MEDIO AMBIENTE.

- Instalación de viveros comunales.
- Reforestación del bosque.
- Implementar campañas de limpieza.
- Colocación de recipientes para basura en lugares estratégicos en el casco urbano
- Concientización sobre el uso de pesticidas agrícolas.
- Establecer medidas y prohibiciones para la quema de potreros que conllevan a la quema del bosque.

6. RED VIAL E INFRAESTRUCTURA LOCAL Y ELECTRICA EN OPTIMAS CONDICIONES.

6.1 Red vial en óptimas condiciones:

- Apertura y/o mantenimiento de carreteras que conducen a balnearios.
- Mantenimiento de carretera de Berberias a moreno y rio tonjagua
- Mantenimiento de calles internas en moreno
- Mejoramiento de carreteras Culuco, Las Delicias, El Jobo.



- Mejoramiento de carretera desvío El Ocote hasta Agua Fría incluye Aguacate, Mico y Manzanas
- Construcción de pavimento de Alcaldía al Colegio

6.2 Mejorando la infraestructura Local

- Mejoramiento del techo del cabildo municipal
- Reparación del parque central en el casco urbano
- Construcción de paseo Paz y Bien

6.3 Eficiente Red de Energía Eléctrica:

- Instalación de paneles solares en varias comunidades
- Iluminación del campo de fútbol en aldea La Balsa
- Iluminación del campo de fútbol en aldea Río Chiquito
- Iluminación del campo de fútbol en aldea Coyolito
- Iluminación del campo de fútbol en aldea Agua Blanca
- Instalación de Lámparas en aldeas: Conquire, La Floresta, Coyolito, Portillo de Coyolito



(F-14)

Priorización de Proyectos

BENEFICIARIOS (30%)			IMPACTO (25%)			SOSTENIBILIDAD ADM. Y FINANCIERA (15%)			IMPORTANCIA (30%)		
El proyecto tendrá beneficios directos en las siguientes cantidades de población directa....			El proyecto genera beneficios para los hombres y las mujeres de la comunidad que se mantendrán en el tiempo de manera...			La probabilidad de que en la comunidad - municipio se pueda disponer de los recursos financieros necesarios para dar continuidad al proceso iniciado con el proyecto (una vez que el proyecto termine) y se tenga la capacidad de gestionarlos es...			Importancia que tiene el proyecto para la población del Municipio. Qué tan importante es el proyecto para el desarrollo de la población que se convierte en ...		
	PUNTOS	VALOR PONDERADO		PUNTOS	VALOR PONDERADO		PUNTOS	VALOR PONDERADO		PUNTOS	VALOR PONDERADO
Mas de 10,000	100 puntos	30	Permanente	100 Puntos	25	Alta	100 puntos	15	Vital	100 puntos	30
5,000-10,000	75 puntos	22.5	Temporal (hasta 5 años)	75 Puntos	18.7	Media	75 puntos	11.3	Necesario	75 puntos	22.5
1,000-5,000	50 puntos	15	Puntual (no más de un (1) año después de terminado el proyecto)	50 puntos	12.5	Baja	50 puntos	7.5	Útil	50 puntos	15
Menos de 1,000	25 puntos	7.5	No se mantienen más allá del proy.	25 puntos	6.3	Muy Baja	25 puntos	3.7	Aceptable	25 puntos	7.5



(F-14/A)
Priorización de Proyectos

Objetivos de línea 1: Fortalecido Sistema de agua, Salud y Educación.

#	Nombre de los Proyectos	Beneficiarios 30%	Impacto 25%	Sostenibilidad Adm. Y Financ. 15%	Importancia 30%	Sumatoria Valor Ponderado	Prioridad
1	Construcción de lagunas de oxidación.	30	25	11.3	30	96.3	13
2	Construcción de quíneles para aguas lluvia en barrio el centro	30	25	11.3	30	96.3	11
3	Capacitación a las juntas de agua para empoderamiento y buen funcionamiento.	22.5	18.7	11.3	30	82.5	24
4	Limpieza y mantenimiento de represas en las cangelas y la carrisaloza.	30	25	11.3	30	96.3	12
5	Realización de controles biofísicos de las cuencas de agua del municipio	30	25	11.3	30	96.3	14
6	Dotación de filtros de agua a familias de escasos recursos del municipio	30	18.7	15	30	93.7	16
7	Línea Troncal de aguas negras COHDEFOR	30	25	15	30	100	7
8	Instalación de aguas negras en la cuadra del edificio del centro de salud	30	25	15	30	100	8
9	Construcción de letrinas en la pita/ linderos	30	18.7	15	22.5	86.2	20
10	Dotación de medicamentos en los distintos centros de salud	30	25	11.3	30	96.3	15
11	Contratación de personal en diferentes áreas de salud	30	18.7	15	30	93.7	17



12	Impartir charlas para prevención de enfermedades	22.5	18.7	11.3	30	82.5	25
13	Construcción de aula con unidad sanitaria en la floresta	30	25	15	30	100	2
14	Construcción de aula con unidad sanitaria en la balsa	30	25	15	30	100	3
15	Construcción de aula con unidad sanitaria en toro muerto	30	25	15	30	100	4
16	Mejoramiento de unidad sanitaria en escuela de Coyolito	30	25	15	30	100	5
17	Mejoramiento de techo de la escuela Urbana Mixta Francisco Morazán	30	25	15	30	100	1
18	Equipamiento de la clínica odontológica	22.5	18.7	11.3	30	82.5	23
19	Celebración del día de las madres en las instituciones educativas	30	18.7	15	30	93.7	18
20	Dotación de becas escolares a niños de escasos recursos y excelencia académica	30	18.7	15	30	93.7	19
21	Equipamiento de bibliotecas en diferentes centros educativos	22.5	25	7.5	22.5	77.5	26
22	Implementación de huertos familiares en las escuelas	30	18.7	15	22.5	86.2	21
23	Talleres comunitarios para socializar la obligación de matrícula escolar en la edad adecuada (desde prebasica- media)	30	18.7	15	22.5	86.2	22
24	Mejoramiento de unidad sanitaria en escuela 1° de Junio en aldea Agua Blanca	30	25	15	30	100	6
25	Mejoramiento de CEFEDH	30	25	15	30	100	9
26	Mejoramiento de techo de biblioteca y pozo en escuela de Dos Ríos	30	25	15	30	100	10



(F-14/A)

Priorización de Proyectos

Objetivos de línea 2: Apoyando a grupos vulnerables: niñez, juventud, tercera edad y mujer

#	Nombre de los proyectos	Beneficiarios 30%	Impacto 25%	Sostenibilidad Adm. Y Financ. 15%	Importancia 30%	Sumatoria Valor Ponderado	Prioridad
1	Apoyo a mujeres microempresarias	30	25	15	22.5	92.5	4
2	Capacitara a hombres y mujeres sobre igualdad y equidad de genero	22.5	25	15	22.5	85	5
3	Talleres de manualidades para la juventud y adulto mayor	15	25	7.5	30	77.5	6
4	Apoyo a madres que dan a luz en Clínica Materno Infantil Mirian Paz	30	25	15	30	100	2
5	Construcción de cerca y parqueo de Hogar Materno	30	25	15	30	100	1
6	Equipamiento de oficina de la mujer	30	25	15	30	100	3



(F-14/A)
Priorización de Proyectos

Objetivos de línea 3: **Generando fuentes de empleo**

#	Nombre de los proyectos	Beneficiarios 30%	Impacto 25%	Sostenibilidad Adm. Y Financ. 15%	Importancia 30%	Sumatoria Valor Ponderado	Prioridad
1	Construcción de mercado municipal y Terminal de buses.	30	25	15	22.5	92.5	1



(F-14/A)

Priorización de Proyectos

Objetivos de línea 4: Alta producción agrícola y ganadera

#	Nombre de los Proyectos	Beneficiarios	Impacto	Sostenibilidad	Importancia	Sumatoria Valor	Prioridad
		30%	25%	Adm. Y Financ. 15%	30%	Ponderado	
1	Implementar bono tecnológico	7.5	12.5	7.5	22.5	50	11
2	Gestionar títulos de propiedad para las propiedades	7.5	25	3.7	15	51.2	10
3	Reforestación de microcuencas	30	25	7.5	30	92.5	2
4	Capacitar a productores Agrícolas	7.5	25	7.5	15	55	8
5	Implementar sistemas de riego	30	25	15	22.5	92.5	3
6	Gestionar prestamos agrícolas	7.5	12.5	7.5	7.5	35	12
7	Compra de material genético para inseminación artificial	30	25	11.3	22.5	88.8	4
8	Capacitación al productor sobre nuevas líneas genéticas	7.5	25	3.7	15	51.2	9
9	Mejoramiento de pasturas	30	25	11.3	15	81.3	5
10	Implementar medidas fitosanitarias	30	12.5	7.5	22.5	72.5	6
11	Trazabilidad del ganado	30	12.5	7.5	22.5	72.5	7
12	Construcción de cosechas de agua (lagunas)	30	25	15	30	100	1



(F-14/A)
Priorización de Proyectos

Objetivos de línea 5: Conservando el medio ambiente

#	Nombre de los Proyectos	Beneficiarios 30%	Impacto 25%	Sostenibilidad Adm. Y Financ. 15%	Importancia 30%	Sumatoria Valor Ponderado	Prioridad
1	Instalación de viveros comunales	7.5	18.7	7.5	22.5	56.2	6
2	Reforestación del bosque	30	25	7.5	22.5	85	1
3	Implementar campañas de limpieza	22.5	12.5	3.7	22.5	61.2	5
4	Colocación de recipientes para basura en lugares estratégicos	22.5	18.7	3.7	22.5	67.4	2
5	Concientización sobre el uso de pesticidas agrícolas	22.5	18.7	7.5	15	63.7	3
6	Establecer medidas y prohibiciones para la quema de potreros que conllevan a la quema del bosque	15	25	7.5	15	62.5	4



(F-14/A)

Priorización de Proyectos

Objetivos de línea 6: Red vial e infraestructura local y eléctrica en óptimas condiciones

#	Nombre de los Proyectos	Beneficiarios 30%	Impacto 25%	Sostenibilidad Adm. Y Financ. 15%	Importancia 30%	Sumatoria Valor Ponderado	Prioridad
1	Apertura y/o mantenimiento de carreteras que conducen a balnearios	30	25	11.3	22.5	88.8	15
2	Mantenimiento de carretera de Berberias a moreno a rio tonjagua	30	25	15	30	100	5
3	Mantenimiento de calles internas en aldea moreno	30	25	11.3	22.5	88.8	14
4	Mejoramamiento de carretera Culuco las delicias y el jobo	30	25	11.3	30	96.3	7
5	Mejoramamiento de carreteras desvió el Ocote hasta agua fría incluye aguacate, mico y manzanas	30	25	15	30	100	4
6	Construccion de pavimento alcaldía al colegio	30	25	15	30	100	6
7	Mejoramamiento de techo edificio antiguo de Alcaldia municipal	30	25	15	30	100	2
8	Reparacion del parque central en el casco urbano	30	25	15	30	100	3
9	Construccion de paseo Paz Y Bien	30	25	15	30	100	1
10	Instalación de paneles solares en varias comunidades	30	25	11.3	30	96.3	8
11	Iluminación del campo de futbol en aldea la Balsa	30	25	15	22.5	92.5	9
12	Iluminación del campo de futbol en aldea Rio chiquito	30	25	15	22.5	92.5	10



13	Iluminación del campo de futbol en aldea Coyolito	30	25	15	22.5	92.5	11
14	Iluminación del campo de futbol en aldea Agua Blanca	30	25	15	22.5	92.5	12
15	Instalación de Lámparas en aldeas: Conquire, La Floresta, Coyolito, Portillo de Coyolito	30	25	15	22.5	92.5	13



F (15)

COSTO Y FINANCIAMIENTO POR IDEAS DE PROYECTO ESTRATÉGICO

No.	Líneas Objetivos Nombre de proyecto	Años de ejecución							Costo total	Financiamiento	
		19	20	21	22	23	24	25		Local	Externo
	<u>LINEA ESTRATEGICA No. 01</u>										
	<i><u>Fortalecido Sistema De Agua, Salud Y Educación.</u></i>										
	Fortalecido sistema de agua:										
1	Mejoramiento de techo de la escuela Urbana Mixta Francisco Morazán								300,000.00	300,000.00	
2	Construcción de aula con unidad sanitaria en la floresta								550,000.00		550,000.00
3	Construcción de aula con unidad sanitaria en la balsa								550,000.00		550,000.00
4	Construcción de aula con unidad sanitaria en toro muerto								550,000.00		550,000.00
5	Mejoramiento de unidad sanitaria en escuela de Coyolito								130,000.00		130,000.00
6	Mejoramiento de unidad sanitaria en escuela 1° de Junio en aldea Agua Blanca		-						130,000.00		130,000.00
7	Línea Troncal de aguas negras COHDEFOR								300,000.00	300,000.00	
8	Instalación de aguas negras en la cuadra del edificio del centro de salud								100,000.00	100,000.00	
9	Mejoramiento de CEFEDH								100,000.00	100,000.00	
10	Mejoramiento de techo de biblioteca y pozo en escuela de Dos Ríos								60,000.00	60,000.00	
11	Construcción de quéneles para aguas lluvia en barrio el centro								700,000.00	700,000.00	
12	Limpieza y mantenimiento de represas en las cangelas y la carrisaloza.								25,000.00	25,000.00	
13	Construcción de lagunas de oxidación.								4,000,000.00		4,000,000.00
14	Realización de controles biofísicos de las cuencas de agua del municipio								25,000.00	25,000.00	



15	Dotación de medicamentos en distintos centros de salud del municipio								200,000.00	200,000.00	
16	Dotación de filtros de agua a familias de escasos recursos del municipio								150,000.00	150,000.00	
17	Contratación de personal en diferentes áreas de salud								150,000.00	150,000.00	
18	Celebración del día de las madres en las instituciones educativas								900,000.00	900,000.00	
19	Dotación de becas escolares a niños de escasos recursos y excelencia académica								100,000.00	100,000.00	
20	Construcción de letrinas en la pita- linderos								50,000.00	50,000.00	
21	Implementación de huertos familiares en las escuelas								100,000.00	100,000.00	
22	Talleres comunitarios para socializar la obligación de matrícula escolar en la edad adecuada (prebasica- media)								20,000.00	20,000.00	
23	Equipamiento de la clínica odontológica								200,000.00	200,000.00	
24	Capacitación a las juntas de agua para empoderamiento y buen funcionamiento								20,000.00	20,000.00	
25	Impartir charlas para prevención de enfermedades								20,000.00	20,000.00	
26	Equipamiento de bibliotecas en diferentes centros educativos								100,000.00	100,000.00	



F (15)

COSTO Y FINANCIAMIENTO POR IDEAS DE PROYECTO ESTRATÉGICO

No.	Líneas Objetivos Nombre de proyecto	Años de ejecución							Costo total	Financiamiento	
		19	20	21	22	23	24	25		Local	Externo
	LINEA ESTRATEGICA No. 02										
	APOYANDO A GRUPOS VULNERABLES: NIÑEZ/JUVENTUD/ADULTO MAYOR/ MUJER										
1	Construccion de cerca y parque de hogar materno infantil								250,000.00	250,000.00	
2	Apoyo a madres que dan a luz en la clínica materno infantil Miriam Paz								60,000.00	60,000.00	
3	Equipamiento de oficina de la mujer								240,000.00	240,000.00	
4	Apoyo a mujeres microempresarias								50,000.00	50,000.00	
5	Capacitar a hombres y mujeres sobre igualdad y equidad de genero								10,000.00	10,000.00	
6	Talleres de manualidades para la juventud y adulto mayor								100,000.00	100,000.00	



F (15)

COSTO Y FINANCIAMIENTO POR IDEAS DE PROYECTO ESTRATÉGICO

No.	Líneas Objetivos Nombre de proyecto	Años de ejecución							Costo total	Financiamiento	
		19	20	21	22	23	24	25		Local	Externo
	LINEA ESTRATEGICA No. 03 Generando fuentes de empleo										
1	Construccion de mercado municipal y terminal de buses								10,000,000.00		10,000,000.00
2											
3											
4											
5											



F (15)

COSTO Y FINANCIAMIENTO POR IDEAS DE PROYECTO ESTRATÉGICO

No.	Líneas Objetivos Nombre de proyecto	Años de ejecución							Costo total	Financiamiento	
		19	20	21	22	23	24	25		Local	Externo
	LINEA ESTRATEGICA No. 04 Alta Producción Agrícola Y Ganadera.										
1	Construcción de cosechas de agua (Lagunas)								500,000.00	500,000.00	
2	Reforestación de microcuencas								400,000.00	400,000.00	
3	Implementar sistemas de riego								1,000,000.00		1,000,000.00
4	Compra de material genético para inseminación artificial								100,000.00	100,000.00	
5	Mejoramiento de pasturas								400,000.00		400,000.00
6	Implementar medidas fitosanitarias								200,000.00	200,000.00	
7	Trazabilidad del ganado								150,000.00		150,000.00
8	Capacitar a productores agrícolas								20,000.00	20,000.00	
9	Capacitación al productor sobre nuevas líneas genéticas								20,000.00	20,000.00	
10	Gestionar títulos de propiedad para las propiedades								15,000.00	15,000.00	
11	Implementar bono tecnológico								200,000.00	200,000.00	
12	Gestionar prestamos agrícolas								10,000.00	10,000.00	



F (15)

COSTO Y FINANCIAMIENTO POR IDEAS DE PROYECTO ESTRATÉGICO

No.	Líneas Objetivos Nombre de proyecto	Años de ejecución							Costo total	Financiamiento	
		19	20	21	22	23	24	25		Local	Externo
	LÍNEA ESTRATEGICA No. 05 <u>Conservando El Medio Ambiente</u>										
1	Reforestación del bosque								50,000.00	50,000.00	
2	Construcción de recipientes para basura en lugares estratégicos								900,000.00	900,000.00	
3	Concientización sobre el uso de pesticidas agrícolas								10,000.00	10,000.00	
4	Establecer medidas y prohibiciones para la quema de potreros que conllevan a la quema del bosque								25,000.00	25,000.00	
5	Implementar campañas de limpieza								50,000.00	50,000.00	
6	Instalación de viveros comunales								200,000.00	200,000.00	



F (15)

COSTO Y FINANCIAMIENTO POR IDEAS DE PROYECTO ESTRATÉGICO

No.	Líneas Objetivos Nombre de proyecto	Años de ejecución							Costo total	Financiamiento	
		19	20	21	22	23	24	25		Local	Externo
	LINEA ESTRATEGICA No. 06 <u>Red Vial e Infraestructura Local y Eléctrica</u> <u>En Óptimas Condiciones</u>										
1	Construccion de paseo paz y bien								200,000.00	200,000.00	
2	Mejoramamiento del techo edificio antiguo de Alcaldia municipal								713,391.70	263,391.70	450,000.00
3	Reparacion del parque central en el casco urbano								1,900,000.00	1,900,000.00	
4	Mejoramamiento de carretera desvío el ocote hasta agua fría, incluye aguacate, mico y manzanas								200,000.00	200,000.00	
5	Mejoramamiento de carreteras de Berberias, moreno a rio tonjagua								150,000.00	150,000.00	
6	Construccion de pavimento de Alcaldia a colegio								750,000.00	750,000.00	
7	Mejoramamiento de carreteras Culuco las delicias y el jobo								100,000.00	100,000.00	
8	Instalación de paneles solares en varias comunidades								500,000.00	500,000.00	
9	Iluminación de campo de futbol en aldea la balsa								70000.00	70,000.00	
10	Iluminación de campo de futbol en aldea rio chiquito								70,000.00	70,000.00	
11	Iluminación de campo de futbol en aldea Coyolito								70,000.00	70,000.00	
12	Iluminación de campo de futbol en aldea agua blanca								70,000.00	70,000.00	
13	Instalación de lámparas aldeas conquire, la floresta, Coyolito y portillo de Coyolito								250,000.00	250,000.00	
14	Mantenimiento de calles internas aldea moreno								100,000.00	100,000.00	
15	Apertura y/o mantenimiento de carreteras que conducen a balnearios								200,000.00	200,000.00	



PLAN DE INVERSIÓN MULTISECTORIAL Y PLURIANUAL (PIMP)



PROYECTOS SOCIALES



(F -20)
PROGRAMACIÓN DE PLAN DE INVERSIÓN MUNICIPAL PLURIANUAL
(PROYECTOS DE DESARROLLO SOCIAL PRIORIZADOS POR CADA PLAN ZONAL)

Departamento: Olancho

Municipio: San Esteban

Fecha de Aprobación:

Bloque Temático: Social Zonal #1

Orden Prioridad	Nombre de proyecto	Aldea o Caserío Barrio o Colonia	Costo total	Años de ejecución							Financiamiento		
				19	20	21	22	23	24	25	Municipal	Externo	
1	Compra de mobiliario para escuela	Barrio el Centro	110,000.00									100,000.00	10,000.00
2	Compra de terreno para Kínder	Barrio Campo Nuevo	165,000.00									150,000.00	15,000.00
3	construcción de parque infantil	Bo. coyolar	110,000.00									100,000.00	10,000.00
4	compra de terreno para campo de futbol	hacienda vieja	150,000.00									100,000.00	50,000.00
5	compra de terreno para campo de futbol	santa María	157,000.00									150,000.00	7,000.00
6	mejoramiento de viviendas	B. san Rafael	55,000.00									50,000.00	5,000.00
7	mejoramiento de viviendas	campo nuevo	55,000.00									50,000.00	5,000.00
8	mejoramiento de viviendas	Sinaí	118,800.00									108,000.00	10,800.00
9	mejoramiento de viviendas	B las flores	55,000.00									50,000.00	5,000.00
10	mejoramiento de viviendas	las acacias	55,000.00									50,000.00	5,000.00
11	mejoramiento de viviendas	la pradera	90,000.00									80,000.00	10,000.00
12	mejoramiento de viviendas	Bo. Perú	330,000.00									300,000.00	30,000.00



13	mejoramiento de viviendas	el espino	55,000.00								50,000.00	5,000.00
14	mejoramiento de viviendas	el cementerio	110,000.00								100,000.00	10,000.00
15	mejoramiento de viviendas	bella vista	44,000.00								40,000.00	4,000.00
16	mejoramiento de viviendas	santa María	137,000.00								130,000.00	7,000.00
17	mejoramiento de viviendas	Berberias	146,000.00								140,000.00	6,000.00
18	mejoramiento de viviendas	tamarindo	40,000.00								30,000.00	10,000.00
19	mejoramiento de viviendas	el rodeo	40,000.00								30,000.00	10,000.00
20	Compra de terreno para parque infantil	Palmira	425,000.00								400,000.00	25,000.00
21	construcción de parque infantil	Palmira	440,000.00								400,000.00	40,000.00
22	construcción de cancha multi usos	las acacias	850,000.00								800,000.00	50,000.00
23	construcción de parque infantil	hacienda vieja	60,000.00								50,000.00	10,000.00
24	construcción de parque infantil	moreno	52,500.00								50,000.00	2,500.00

.....
Firma y sello del Alcalde

Nombre

Identidad

.....
Firma y sello secretaria municipal

Nombre

Identidad



(F -20)
PROGRAMACIÓN DE PLAN DE INVERSIÓN MUNICIPAL PLURIANUAL
(PROYECTOS DE DESARROLLO SOCIAL PRIORIZADOS POR CADA PLAN ZONAL)

Departamento: Olancho

Municipio: San Esteban

Fecha de Aprobación:

Bloque Temático: Social Zonal #2

Orden Prioridad	Nombre de proyecto	Aldea o Caserío Barrio o Colonia	Costo total	Años de ejecución							Financiamiento		
				19	20	21	22	23	24	25	Municipal	Externo	
1	Dotación de mobiliario	Las Delicias	32,000.00									30,000.00	2,000.00
	Compra de computadoras	Corral Viejo	80,000.00									70,000.00	10,000.00
	Charla para prevención de enfermedades	Corral viejo	5,000.00									4,000.00	1,000.00
	construcción de parque infantil	La Concepción	60,000.00									55,000.00	5,000.00
	mejoramiento de viviendas	Corral viejo	50,000.00									48,000.00	2,000.00
	mejoramiento de viviendas	El Ciruelo	60,000.00									50,000.00	10,000.00
	mejoramiento de viviendas	Tasajeras	60,000.00									50,000.00	10,000.00
	mejoramiento de viviendas	Toro Muerto	250,000.00									200,000.00	50,000.00
	mejoramiento de viviendas	La Concepción	55,000.00									50,000.00	5,000.00
	mejoramiento de viviendas	La Aguja	55,000.00									50,000.00	5,000.00
	mejoramiento de viviendas	El Jobo	70,000.00									50,000.00	20,000.00
	mejoramiento de viviendas	Oxipil	70,000.00									50,000.00	20,000.00



	mejoramiento de viviendas	Cerro Chele	50,000.00								30,000.00	20,000.00
	mejoramiento de viviendas	Valentín	25,000.00								23,500.00	1,500.00
	construcción de pilas	El Quebrachal	70,000.00								60,000.00	10,000.00
	mejoramiento de viviendas	Potrerillos	25,000.00								23,500.00	1,500.00
	mejoramiento de viviendas	Las Trojas	220,000.00								200,000.00	20,000.00
	construcción de pilas	Las Delicias	52,000.00								50,000.00	2,000.00
	instalación de paneles solares	Valentín	85,000.00								80,000.00	5,000.00
	mejoramiento de viviendas	Quebrachal	250,000.00								220,000.00	30,000.00
	construcción de parque infantil	el Quebrachal	80,000.00								70,000.00	10,000.00
	construcción de parque infantil	El jobo	80,000.00								70,000.00	10,000.00

.....
Firma y sello del Alcalde

Nombre

Identidad

.....
Firma y sello secretaria municipal

Nombre

Identidad



(F -20)
PROGRAMACIÓN DE PLAN DE INVERSIÓN MUNICIPAL PLURIANUAL
(PROYECTOS DE DESARROLLO SOCIAL PRIORIZADOS POR CADA PLAN ZONAL)

Departamento: Olancho

Municipio: San Esteban

Fecha de Aprobación:

Bloque Temático: Social Zonal #3

Orden Prioridad	Nombre de proyecto	Aldea o Caserío Barrio o Colonia	Costo total	Años de ejecución							Financiamiento		
				19	20	21	22	23	24	25	Municipal	Externo	
	Compra de sillas para escuela	San Martín	60,000.00									52,000.00	8,000.00
	Pintura para el Jardín de Niños	Los Dos Ríos	11,000.00									8,000.00	3,000.00
	Compra de sillas para kínder	San Martín	80,000.00									70,000.00	10,000.00
	Compra de mobiliario para escuela	San Agustín Arriba	65,000.00									60,000.00	5,000.00
	compra de terreno para campo de futbol	Mata Plátano	183,000.00									180,000.00	3,000.00
	mejoramiento de viviendas	El Tunal	155,000.00									150,000.00	5,000.00
	mejoramiento de viviendas	Las Isletas	113,000.00									110,000.00	3,000.00
	mejoramiento de viviendas	Santa Ana	90,000.00									70,000.00	20,000.00
	mejoramiento de viviendas	Dos Ríos	120,000.00									100,000.00	20,000.00
	mejoramiento de viviendas	Ocotal	240,000.00									200,000.00	40,000.00
	Construcción de pisos	Culuco	52,500.00									50,000.00	2,500.00
	mejoramiento de viviendas	El Mico	70,000.00									60,000.00	10,000.00



mejoramiento de viviendas	El Ocote	150,000.00								130,000.00	20,000.00
mejoramiento de viviendas	El Aguacate	190,000.00								170,000.00	20,000.00
mejoramiento de viviendas	El Limonal	140,000.00								130,000.00	10,000.00
mejoramiento de viviendas	Las Másicas	40,000.00								30,000.00	10,000.00
mejoramiento de viviendas	Las Limas	55,000.00								50,000.00	5,000.00
mejoramiento de viviendas	San Agustín arriba	120,000.00								110,000.00	10,000.00
construcción de pisos y techos	Coronado	90,000.00								80,000.00	10,000.00
Construcción de pisos	Las Manzanas	52,500.00								50,000.00	2,500.00
mejoramiento de techos	Culuco	65,000.00								60,000.00	5,000.00
Construcción de pisos	Libertadores	52,500.00								50,000.00	2,500.00
Construcción de pilas	San Carlos	53,000.00								50,000.00	3,000.00
mejoramiento de techos	San Carlos	53,000.00								50,000.00	3,000.00
construcción de pilas y letrinas	Coronado	130,000.00								100,000.00	30,000.00
compra de terreno para centro comunal	El Tunal	367,500.00								350,000.00	17,500.00
compra de terreno para cementerio	Coronado	110,000.00								100,000.00	10,000.00
Construcción de parque infantil	Libertadores	55,000.00								50,000.00	5,000.00
construcción de parque infantil	San Agustín arriba	85,000.00								80,000.00	5,000.00



	Construcción de parque infantil	Coronado	60,000.00								50,000.00	10,000.00
	Construcción de parque infantil	El Tunal	52,000.00								50,000.00	2,000.00
	construcción de parque infantil	San Carlos	84,000.00								80,000.00	4,000.00
	construcción de parque infantil	El Rosario	80,000.00								70,000.00	10,000.00
	Construcción de parque infantil	La Lima	55,000.00								50,000.00	5,000.00
	Construcción de parque infantil	Cocalito 1	80,000.00								70,000.00	10,000.00

.....

Firma y sello del Alcalde

Nombre

Identidad

.....

Firma y sello secretaria municipal

Nombre

Identidad



(F -20)
PROGRAMACIÓN DE PLAN DE INVERSIÓN MUNICIPAL PLURIANUAL
(PROYECTOS DE DESARROLLO SOCIAL PRIORIZADOS POR CADA PLAN ZONAL)

Departamento: Olancho

Municipio: San Esteban

Fecha de Aprobación:

Bloque Temático: Social Zonal #4

Orden Prioridad	Nombre de proyecto	Aldea o Caserío Barrio o Colonia	Costo total	Años de ejecución							Financiamiento		
				19	20	21	22	23	24	25	Municipal	Externo	
1	compra de mobiliario para escuela en Bo el Nance	El Carbón	33,000.00									30,000.00	3,000.00
2	compra de mobiliario para escuela	Rio Sangro Arriba	33,000.00									30,000.00	3,000.00
3	Compra de 30 sillas y escritorio para escuela	Dos Portillos	22,000.00									20,000.00	2,000.00
4	compra de terreno para campo de futbol	El Caulote	90,000.00									80,000.00	10,000.00
5	compra de terreno para construcción de campo de futbol	Las Flores	115,000.00									110,000.00	5,000.00
6	compra de terreno para campo de futbol	mal País	90,000.00									80,000.00	10,000.00
7	compra de terreno para campo de futbol	Portillo de Coyolito	30,000.00									25,000.00	5,000.00
8	Compra de uniforme para equipo de futbol	El Carbón	22,000.00									20,000.00	2,000.00
9	charlas a jóvenes sobre orientación sexual	Rio Chiquito	4,000.00									3,000.00	1,000.00
10	mejoramiento de viviendas	El Caulote	80,000.00									75,000.00	5,000.00
11	Construcción de pilas	Mal País	60,000.00									50,000.00	10,000.00
12	mejoramiento de viviendas	Jocomico	55,000.00									50,000.00	5,000.00



13	mejoramiento de viviendas	Concepción de María	55,000.00								50,000.00	5,000.00
14	mejoramiento de viviendas	La Jagua	65,000.00								60,000.00	5,000.00
15	mejoramiento de viviendas	Desvío a Guayabillas	120,000.00								110,000.00	10,000.00
16	mejoramiento de viviendas	Conquire	60,000.00								50,000.00	10,000.00
17	mejoramiento de viviendas	Liquidámbur	250,000.00								245,000.00	5,000.00
18	mejoramiento de viviendas	Las Flores	125,000.00								120,000.00	5,000.00
19	mejoramiento de viviendas	Rio Chiquito	77,500.00								75,000.00	2,500.00
20	mejoramiento de viviendas	La Coroza	77,500.00								75,000.00	2,500.00
21	mejoramiento de viviendas	La Balsa	30,000.00								25,000.00	5,000.00
22	mejoramiento de viviendas	Culuco La Balsa	30,000.00								25,000.00	5,000.00
23	mejoramiento de viviendas	Agua Blanca	250,000.00								200,000.00	50,000.00
24	mejoramiento de viviendas	Casa Quemada	210,000.00								200,000.00	10,000.00
25	mejoramiento de viviendas	Nueva Esperanza	75,000.00								70,000.00	5,000.00
26	mejoramiento de viviendas	El Bijao	60,000.00								50,000.00	10,000.00
27	mejoramiento de viviendas	El Carbón	462,000.00								440,000.00	22,000.00
28	mejoramiento de viviendas	Dos Portillos	55,000.00								50,000.00	5,000.00



29	instalación de paneles solares	Ojo de Agua	160,000.00								150,000.00	10,000.00
30	mejoramiento de viviendas	El Hacha	55,000.00								50,000.00	5,000.00
31	mejoramiento de viviendas	Las Nahuas	85,000.00								80,000.00	5,000.00
32	mejoramiento de viviendas	Sangro Arriba	55,000.00								50,000.00	5,000.00
33	mejoramiento de viviendas	Sangro El Campo	55,000.00								50,000.00	5,000.00
34	instalación de paneles solares	La Perra	100,000.00								90,000.00	10,000.00
35	mejoramiento de viviendas	Nueva Masicales	100,000.00								95,000.00	5,000.00
36	Compra de terreno para microcuenca	Las Flores	170,000.00								160,000.00	10,000.00
37	Construcción de parque infantil B el Cayo	El Carbón	55,000.00								50,000.00	5,000.00
38	Construcción Parque infantil B Centro	El Carbón	55,000.00								50,000.00	5,000.00
39	Construcción de Parque infantil B Tejal	El Carbón	55,000.00								50,000.00	5,000.00
40	Construcción de parque infantil	Agua Blanca	70,000.00								60,000.00	10,000.00
41	Construcción de parque infantil	Coyolito	55,000.00								50,000.00	5,000.00
42	Construcción de parque infantil	Conquire	75,000.00								50,000.00	25,000.00
43	Construcción de parque infantil	Rio Chiquito	60,000.00								55,000.00	5,000.00
44	Construcción de parque infantil	Casa Quemada	65,000.00								60,000.00	5,000.00



.....
Firma y sello del Alcalde

Nombre **Identidad**

.....
Firma y sello secretaria municipal

Nombre **Identidad**



F -(20)
PROGRAMACIÓN DE PLAN DE INVERSIÓN MUNICIPAL PLURIANUAL
(PROYECTOS DE DESARROLLO SOCIAL PRIORIZADOS POR CADA PLAN ZONAL)

Departamento: Olancho

Municipio: San Esteban

Fecha de Aprobación:

Bloque Temático: Social Zonal #5

Orden Prioridad	Nombre de proyecto	Aldea o Caserío Barrio o Colonia	Costo total	Años de ejecución							Financiamiento	
				19	20	21	22	23	24	25	Municipal	Externo
1	Abatizacion y fumigación	El Chorro	6,000.00								5,000.00	1,000.00
2	alfabetización	El Chorro	12,000.00								10,000.00	2,000.00
3	mejoramiento de viviendas	La Panta 2	60,000.00								50,000.00	10,000.00
4	mejoramiento de viviendas	Coyolar	79,000.00								75,000.00	4,000.00
5	mejoramiento de viviendas	Nanzal	35,000.00								30,000.00	5,000.00
6	mejoramiento de viviendas	El Chorro	55,000.00								50,000.00	5,000.00
7	mejoramiento de viviendas	El Pedrero	260,000.00								250,000.00	10,000.00
8	mejoramiento de viviendas	Quiscamote	110,000.00								100,000.00	10,000.00
9	mejoramiento de pisos y techos	Las Mangas	90,000.00								80,000.00	10,000.00
10	estudio para proyecto de agua potable	La Panta 1	52,500.00								50,000.00	2,500.00
11	construcción de parque infantil	Pedrero	110,000.00								100,000.00	10,000.00
12	construcción de cancha deportiva	El Chorro	55,000.00								50,000.00	5,000.00



.....
Firma y sello del Alcalde

Nombre **Identidad**

.....
Firma y sello secretaria municipal

Nombre **Identidad**



PROYECTOS PRODUCTIVOS



(F -21)
PROGRAMACIÓN DE PLAN DE INVERSIÓN MUNICIPAL PLURIANUAL
(PROYECTOS DE DESARROLLO PRODUCTIVO PRIORIZADOS POR CADA PLAN ZONAL)

Departamento: Olancho

Municipio: San Esteban

Fecha de Aprobación:

Bloque Temático: Productivo Zonal #1

Orden Prioridad	Nombre de proyecto	Aldea o Caserío Barrio o Colonia	Costo total	Años de ejecución							Financiamiento	
				19	20	21	22	23	24	25	Municipal	Externo
1	Apoyo a micro empresas	Bo. El Coyolar	160,000.00								150,000.00	10,000.00

.....
Firma y sello del Alcalde

Nombre

Identidad

.....
Firma y sello secretaria municipal

Nombre

Identidad



(F -21)
PROGRAMACIÓN DE PLAN DE INVERSIÓN MUNICIPAL PLURIANUAL
(PROYECTOS DE DESARROLLO PRODUCTIVO PRIORIZADOS POR CADA PLAN ZONAL)

Departamento: Olancho

Municipio: San Esteban

Fecha de Aprobación:

Bloque Temático: Productivo Zonal #2

Orden Prioridad	Nombre de proyecto	Aldea o Caserío Barrio o Colonia	Costo total	Años de ejecución							Financiamiento		
				19	20	21	22	23	24	25	Municipal	Externo	
1	Apoyo a micro empresas	La concepción	35,000.00									30,000.00	5,000.00
2	Apoyo a mujeres micro emprendedoras	El Ciruelo	55,000.00									50,000.00	5,000.00
3	Apoyo a Micro Empresas	Corral Viejo	55,000.00									50,000.00	5,000.00

.....
Firma y sello del Alcalde

Nombre

Identidad

.....
Firma y sello secretaria municipal

Nombre

Identidad



(F -21)
PROGRAMACIÓN DE PLAN DE INVERSIÓN MUNICIPAL PLURIANUAL
(PROYECTOS DE DESARROLLO PRODUCTIVO PRIORIZADOS POR CADA PLAN ZONAL)

Departamento: Olancho

Municipio: San Esteban

Fecha de Aprobación:

Bloque Temático: Productivo Zonal #3

Orden Prioridad	Nombre de proyecto	Aldea o Caserío Barrio o Colonia	Costo total	Años de ejecución							Financiamiento		
				19	20	21	22	23	24	25	Municipal	Externo	
1	Apoyo a micro empresas	Los Dos Ríos	105,000.00									100,000.00	5,000.00
2	Apoyo a microempresas	Coronado	55,000.00									50,000.00	5,000.00

.....
Firma y sello del Alcalde

Nombre **Identidad**

.....
Firma y sello secretaria municipal

Nombre **Identidad**



(F -21)
PROGRAMACIÓN DE PLAN DE INVERSIÓN MUNICIPAL PLURIANUAL
(PROYECTOS DE DESARROLLO PRODUCTIVO PRIORIZADOS POR CADA PLAN ZONAL)

Departamento: Olancho

Municipio: San Esteban

Fecha de Aprobación:

Bloque Temático: Productivo Zonal #4

Orden Prioridad	Nombre de proyecto	Aldea o Caserío Barrio o Colonia	Costo total	Años de ejecución							Financiamiento		
				19	20	21	22	23	24	25	Municipal	Externo	
1	Apoyo a micro empresas	Ojo de Agua	55,000.00									50,000.00	5,000.00
2	Apoyo a micro empresas	El Caulote	85,000.00									80,000.00	5,000.00
3	Apoyo a micro empresas	Agua Blanca	110,000.00									100,000.00	10,000.00

.....
Firma y sello del Alcalde

Nombre

Identidad

.....
Firma y sello secretaria municipal

Nombre

Identidad



(F -21)
PROGRAMACIÓN DE PLAN DE INVERSIÓN MUNICIPAL PLURIANUAL
(PROYECTOS DE DESARROLLO PRODUCTIVO PRIORIZADOS POR CADA PLAN ZONAL)

Departamento: Olancho

Municipio: San Esteban

Fecha de Aprobación:

Bloque Temático: Productivo Zonal #5

Orden Prioridad	Nombre de proyecto	Aldea o Caserío Barrio o Colonia	Costo total	Años de ejecución							Financiamiento		
				19	20	21	22	23	24	25	Municipal	Externo	
1	Apoyo a microempresas	La Panta 1	55,000.00									50,000.00	5,000.00
2	apoyo a micro empresas	El Chorro	25,000.00									20,000.00	5,000.00

.....
Firma y sello del Alcalde

Nombre

Identidad

.....
Firma y sello secretaria municipal

Nombre

Identidad



PROYECTOS INFRAESTRUCTURA SOCIAL



(F-22)

PLAN DE INVERSION MUNICIPAL

(PROYECTOS DE INFRAESTRUCTURA SOCIAL PRIORIZADOS EN LOS PLANES ZONALES)

Departamento: Olancho

Municipio: San Esteban

Fecha de aprobación: 0/0/19

Bloque Temático: Infraestructura Zona # 1

Orden De prioridad	Nombre del proyecto	Aldea, Barrio, caserío	Eje temático	Costo Total								financiamiento			
					19	20	21	22	23	24	25	local	Municipal	Externo	
1	Apertura de carretera de Bo. San Rafael al Rodeo	Rodeo	Ordenamiento territorial	280,000.00									30,000.00	250,000.00	
2	Mejoramiento de centro de salud	B. el Centro	Salud y Nutrición	410,000.00									10,000.00	400,000.00	
3	Construccion de Escuela	Hacienda Vieja	Educación	200,000.00									50,000.00	150,000.00	
4	Reconstrucción de piso para escuela	Moreno	Educacion	63,000.00									3,000.00	60,000.00	
5	Construcción de cerca de kínder y escuela	Moreno	Educación	126,000.00									6,000.00	120,000.00	
6	Construcción de aula	Barrio Las Lomas	Educacion	165,000.00									15,000.00	150,000.00	
7	contruccion de canchas multiusos	B coyolar	Grupos vulnerables	450,000.00									50,000.00	400,000.00	
8	contruccion de cerca del campo de futbol	moreno	Grupos vulnerables	370,000.00									50,000.00	320,000.00	
9	Embaulamiento de aguas negras	Bo. las Acacias	Agua y Saneamiento	550,000.00									50,000.00	500,000.00	
10	Contruccion de alcantarillado	san Rafael	Agua y Saneamiento	550,000.00									50,000.00	500,000.00	
11	Mejoramiento de proyecto de agua	Carnizuelar	Agua y Saneamiento	157,000.00									7,000.00	150,000.00	
12	Mejoramiento de proyecto de agua	santa Maria	Agua y Saneamiento	315,000.00									15,000.00	300,000.00	



13	Mejoramiento de proyecto de agua	Berberias	Agua y Saneamiento	136,000.00							6,000.00	130,000.00	
14	Mejoramiento de proyecto de agua	moreno	Agua y Saneamiento	600,000.00							100,000.00	500,000.00	
15	Ampliación de proyecto de agua	hacienda vieja	Agua y Saneamiento	700,000.00							200,000.00	500,000.00	
16	Mejoramiento de tuberías	cementerio	Agua y Saneamiento	330,000.00							30,000.00	300,000.00	
17	Reparacion de carretera	santa Maria	Economía	315,000.00							15,000.00	300,000.00	
18	Reparacion de carretera	Carnizuelar	Economía	316,000.00							16,000.00	300,000.00	
19	Ampliación de carretera	Berberias	Economía	472,500.00							22,500.00	450,000.00	
20	Reparacion de carretera	tamarindo	Economía	200,000.00							0.00	200,000.00	
21	Reparacion de carretera	rodeo	Economía	250,000.00							50,000.00	200,000.00	
22	Iluminación del campo de futbol	Carnizuelar	Seguridad ciudadana	73,000.00							3,000.00	70,000.00	
23	Ampliación del proyecto de luz	Bo las Lomas	Seguridad ciudadana	264,000.00							24,000.00	240,000.00	
24	Iluminación del campo de futbol	moreno	Seguridad ciudadana	84,000.00							4,000.00	80,000.00	
25	proyecto de electrificación	hacienda vieja	Seguridad ciudadana	800,000.00							0.00	800,000.00	
26	mejoramiento de alumbrado publico	Berberias	Seguridad ciudadana	135,000.00							5,000.00	130,000.00	
27	Construccion de caja puente	El coyolar	Infraestructura	650,000.00							50,000.00	600,000.00	
28	Proyecto de Pavimentacion	Codehfor	Infraestructura	550,000.00							50,000.00	500,000.00	
29	Contruccion de caja puente	Carnizuelar	Infraestructura	315,000.00							15,000.00	300,000.00	
30	Construccion de dos alcantarillas	Santa Maria	Infraestructura	367,000.00							7,000.00	360,000.00	
31	mejoramiento de calle	Las Flores	Infraestructura	110,000.00							10,000.00	100,000.00	



32	mejoramiento de calle	Las Acacias	Infraestructura	165,000.00								15,000.00	150,000.00	
33	mejoramiento de calle	La Pradera	Infraestructura	825,000.00								25,000.00	800,000.00	
34	Instalación de alcantarillas	Berberias	Infraestructura	315,000.00								15,000.00	300,000.00	
35	construccion de aceras peatonales	centro	Infraestructura	720,000.00								20,000.00	700,000.00	
36	construccion de caja puente	Carnizuelar	Infraestructura	260,000.00								10,000.00	250,000.00	
37	mejoramiento de calles internas	Berberias	Infraestructura	157,500.00								7,500.00	150,000.00	
38	mejoramiento de calles internas	Cementerio	Infraestructura	77,000.00								7,000.00	70,000.00	
39	mejoramiento de calle	Las Lomas	Infraestructura	660,000.00								60,000.00	600,000.00	
40	mejoramiento de calle	Palmira	Infraestructura	730,000.00								20,000.00	710,000.00	
41	Pavimentacion	Bo. EL Centro	Infraestructura	4075,000.00								75,000.00	400,000.00	
42	Pavimentación	Bo. Guanacaste	Infraestructura	2550,000.00								75,000.00	2475,000.00	
43	mejoramiento de calles internas	Bo. El Coyolar	Infraestructura	550,000.00								50,000.00	500,000.00	
44	compra de terreno para parque	Bo. El Coyolar	Infraestructura	525,000.00								25,000.00	500,000.00	
45	mejoramiento del cementerio	Cementerio	Infraestructura	330,000.00								30,000.00	300,000.00	
46	Ampliación del tendido eléctrico	Bo. Perú	Infraestructura	1050,000.00								50,000.00	1000,000.00	
47	mejoramiento de calle	Bella Vista	Infraestructura	330,000.00								30,000.00	300,000.00	
48	contruccion de pavimento	La Pradera	Infraestructura	720,000.00								20,000.00	700,000.00	
49	contruccion de pavimento	Bo. El Coyolar	Infraestructura	4050,000.00								50,000.00	4000,000.00	
50	contruccion de pavimento	Palmira	Infraestructura	4100,000.00								100,000.00	4000,000.00	
51	mejoramiento de calle	San Rafael	Infraestructura	220,000.00								20,000.00	200,000.00	



52	mejoramiento de calle	Campo Nuevo	Infraestructura	297,000.00								27,000.00	270,000.00	
53	mejoramiento de calle	Sinaí	Infraestructura	220,000.00								20,000.00	200,000.00	
54	contruccion de pavimento	Las Lomas	Infraestructura	770,000.00								70,000.00	700,000.00	
55	contruccion de pavimento	Bella Vista	Infraestructura	770,000.00								70,000.00	700,000.00	
56	construccion de área verde en calle del comercio	Bella Vista	Infraestructura	66,000.00								6,000.00	60,000.00	
57	Construccion de caja puente	Berberias	Infraestructura	358,000.00								8,000.00	350,000.00	
58	Apertura de calle	Bo. El Espino	Infraestructura	165,000.00								15,000.00	150,000.00	
59	Construccion de caja puente	Bo. Perú	Infraestructura	330,000.00								30,000.00	300,000.00	
60	Construccion de centro comunal	Santa Maria	Infraestructura	210,000.00								10,000.00	200,000.00	
61	Construccion de centro comunal	Moreno	Infraestructura	157,500.00								7,500.00	150,000.00	
62	Construccion de caja puente	Rodeo	Infraestructura	250,000.00								50,000.00	200,000.00	

.....
Firma y sello del Alcalde

Nombre Identidad

.....
Firma y sello secretaria municipal

Nombre Identidad



(F-22)

PLAN DE INVERSION MUNICIPAL

(PROYECTOS DE INFRAESTRUCTURA SOCIAL PRIORIZADOS EN LOS PLANES ZONALES)

Departamento: Olancho

Municipio: San Esteban

Fecha de aprobación: 0/0/19 Bloque Temático: Infraestructura Zona # 2

Orden De prioridad	Nombre del proyecto	Aldea, Barrio, caserío	Eje temático	Costo Total	Años de Ejecución							financiamiento		
					19	20	21	22	23	24	25	local	Municipal	Externo
1	Mejoramiento de centro de salud	Quebrachal	Salud y Nutrición	140,000.00								20,000.00	120,000.00	
2	Mejoramiento de centro educativo	El Ciruelo	Educación	110,000.00								10,000.00	100,000.00	
3	Mejoramiento de centro educativo	Tasajeras	Educacion	85,000.00								10,500.00	74,500.00	
4	Construcción de cerca de la escuela	Las Trojes	Educación	120,000.00								20,000.00	100,000.00	
5	Construcción de aula	Concepción	Educacion	160,000.00								20,000.00	140,000.00	
6	Construcción de Escenario	Corral Viejo	Educación	85,000.00								5,000.00	80,000.00	
7	Mejoramiento de Kínder	Concepción	Educacion	110,000.00								10,000.00	100,000.00	
8	Construcción de Kínder	El Jobo	Educación	150,000.00								60,000.00	90,000.00	
9	Construccion de cerca de la escuela	Las delicias	Educacion	105,000.00								5,000.00	100,000.00	
10	Construcción de bodega cocina	Corral Viejo	Educación	230,000.00								20,000.00	210,000.00	
11	Construcción de cerca de la escuela	Corral Viejo	Educacion	240,000.00								20,000.00	220,000.00	
12	Construcción de bodega cocina	Toro Muerto	Educación	150,000.00								50,000.00	100,000.00	
13	Construcción de Kínder	Las Trojes	Educacion	170,000.00								20,000.00	150,000.00	



14	construccion de graderías para campo de futbol	toro muerto	Grupos vulnerables	60,000.00								10,000.00	50,000.00	
15	iluminación del campo de futbol	cerro chele	Grupos vulnerables	80,000.00								10,000.00	70,000.00	
16	mejoramiento de campo	el ciruelo	Grupos vulnerables	110,000.00								10,000.00	100,000.00	
17	construccion de pozo	corral viejo	Agua y Saneamiento	390,000.00								50,000.00	340,000.000	
18	mejoramiento de proyecto de agua	ciruelo	Agua y Saneamiento	280,000.00								80,000.00	200,000.00	
19	mejoramiento de proyecto de agua	tasajeras	Agua y Saneamiento	230,000.00								30,000.00	200,000.00	
20	construccion de proyecto de agua	toro muerto	Agua y Saneamiento	150,000.00								50,000.00	100,000.00	
21	construccion de proyecto de agua	cerro chele	Agua y Saneamiento	190,000.00								40,000.00	150,000.00	
22	construccion de pozo	la aguja	Agua y Saneamiento	220,000.00								20,000.00	200,000.00	
23	construccion de proyecto de agua	el jobo	Agua y Saneamiento	95,000.00								25,000.00	70,000.00	
24	construccion de proyecto de agua	el oxipil	Agua y Saneamiento	95,000.00								25,000.00	70,000.00	
25	contruccion de puente de hamaca	las delicias	Economía	210,000.00								10,000.00	200,000.00	
26	mejoramiento de carretera	corral viejo	Economía	165,000.00								5,000.00	160,000.00	
27	construccion de caja puente	la Concepción	Economía	400,000.00								80,000.00	320,000.00	
28	construccion de caja puente	la aguja	Economía	200,000.00								20,000.00	180,000.00	
29	mejoramiento de carretera	Quebrachal	Economía	350,000.00								50,000.00	300,000.00	
30	mejoramiento de carretera	toro muerto	Economía	290,000.00								40,000.00	250,000.00	



31	Reparacion de carretera	la Concepción	Economía	415,000.00							15,000.00	400,000.00	
32	Ampliación de proyecto de luz	Ciruelo	Seguridad ciudadana	385,000.00							35,000.00	350,000.00	
33	Instalación de lámparas para alumbrado publico	Toro Muerto	Seguridad ciudadana	105,000.00							5,000.00	100,000.00	
34	Instalación de lámparas para alumbrado publico	La Concepción	Seguridad ciudadana	40,000.00							5,000.00	35,000.00	
35	instalación de lámparas para alumbrado publico	Quebrachal	Infraestructura	60,000.00							10,000.00	50,000.00	
36	mantenimiento de calles	corral viejo	Infraestructura	110,000.00							10,000.00	100,000.00	
37	instalación de alcantarillas	las delicias	Infraestructura	210,000.00							10,000.00	200,000.00	
38	mejoramiento de carretera	oxipil	Infraestructura	220,000.00							20,000.00	200,000.00	
39	construccion de centro comunal	el ciruelo	Infraestructura	480,000.00							80,000.00	400,000.00	
40	mejoramiento de calles internas	cerro chele	Infraestructura	170,000.00							20,000.00	150,000.00	
41	ampliación de líneas eléctricas	Quebrachal	Infraestructura	250,000.00							50,000.00	200,000.00	
42	construccion de centro comunal	las trojas	Infraestructura	450,000.00							50,000.00	400,000.00	
43	construccion de centro comunal	el Quebrachal	Infraestructura	150,000.00							50,000.00	100,000.00	
44	construccion de centro comunal	toro muerto	Infraestructura	400,000.00							10,000.00	390,000.00	
45	instalación de cerámica en el centro comunal	corral viejo	Infraestructura	270,000.00							20,000.00	250,000.00	
46	eliminación de campo de futbol	tasajeras	Infraestructura	110,000.00							10,000.00	100,000.00	
47	construccion de cerca y alumbrado de campo	la concepción	Infraestructura	260,000.00							60,000.00	200,000.00	



.....
Firma y sello del Alcalde

Nombre **Identidad**

.....
Firma y sello secretaria municipal

Nombre **Identidad**



(F-22)

PLAN DE INVERSION MUNICIPAL

(PROYECTOS DE INFRAESTRUCTURA SOCIAL PRIORIZADOS EN LOS PLANES ZONALES)

Departamento: Olancho

Municipio: San Esteban

Fecha de aprobación: 0/0/19 Bloque Temático: Infraestructura Zona # 3

Orden De prioridad	Nombre del proyecto	Aldea, Barrio, caserío	Eje temático	Costo Total	Años de Ejecución							financiamiento		
					19	20	21	22	23	24	25	local	Municipal	Externo
1	Construcción de cerca en el centro de salud	Los dos Ríos	Salud y Nutrición	120,000.00								20,000.00	100,000.00	
2	Construcción de centro de salud	Coronado	Salud y Nutrición	280,000.00								30,000.00	250,000.00	
3	Construcción de cerca de la escuela	El Tunal	Educación	103,000.00								3,000.00	100,000.00	
4	Construcción de escenario	El Tunal	Educacion	144,000.00								4,000.00	140,000.00	
5	Construcción de centro de computo	El Tunal	Educación	113,000.00								3,000.00	110,000.00	
6	Construcción de cerca de escuela y kínder	Mata de Plátano	Educacion	73,000.00								3,000.00	70,000.00	
7	Construcción de escenario	Mata de Plátano	Educación	108,000.00								3,000.00	105,000.00	
8	Ampliación de centro	Santa Ana	Educacion	200,000.00								20,000.00	180,000.00	
9	Construcción de cerca de la escuela	Ocotal	Educación	180,000.00								30,000.00	150,000.00	
10	Construcción de escenario de centro básico	Los Dos Ríos	Educacion	300,000.00								50,000.00	250,000.00	
11	Construcción de cerca de la escuela	Cocalito 1	Educación	120,000.00								20,000.00	100,000.00	
12	Construcción de aula para escuela	Cocalito 2	Educacion	200,000.00								40,000.00	160,000.00	
13	Construcción de Kinder	Libertadores		156,000.00								6,000.00	150,000.00	



			Educación										
14	Construcción de cerca de la escuela	San Carlos	Educacion	105,000.00									
15	Construcción de cerca de la escuela	El Mico	Educación	175,000.00									
16	Construcción de cerca de la escuela	Aguacate	Educacion	130,000.00									
17	Mejoramamiento de Centro educativo	El Limonal	Educación	170,000.00									
18	Construcción de cerca de la escuela	Las Másicas	Educacion	60,000.00									
19	Construcción de bodega cocina	Coronado	Educacion	150,000.00									
20	Construcción de cerca de la escuela y kínder	Las Manzanas	Educación	136,500.00									
21	Reconstrucción de Kinder	El Rosario	Educacion	160,000.00									
22	Mejoramamiento de Jardín de niños	Las Limas	Educación	110,000.00									
23	Construcción de cerca de la escuela	Las Limas	Educacion	132,000.00									
24	Construccion de aula para escuela	San Agustín Abajo	Educacion	135,000.00									
25	Construccion de bodega cocina	Santa Ana	Educacion	250,000.00									
26	mejoramamiento decampo de futbol	san Agustín arriba	Grupos vulnerables	110,000.00									
27	construccion de cerca de campo de futbol	coronado	Grupos vulnerables	190,000.00									
28	iluminación del campo de futbol	rosario	Grupos vulnerables	80,000.00									
29	mejoramamiento de proyecto de agua	tunal	Agua y Saneamiento	840,000.00									



30	mejoramiento de proyecto de agua	mata plátano	Agua y Saneamiento	310,000.00							10,000.00	300,000.00	
31	mejoramiento de proyecto de agua	el Ocotal	Agua y Saneamiento	60,000.00							30,000.00	30,000.00	
32	construccion de proyecto de agua	san carlos	Agua y Saneamiento	550,000.00							50,000.00	500,000.00	
33	construccion de proyecto de agua	el ocote	Agua y Saneamiento	400,000.00							50,000.00	350,000.00	
34	mejoramiento de proyecto de agua	el guapinol	Agua y Saneamiento	65,000.00							10,000.00	55,000.00	
35	mejoramiento de proyecto de agua	las másicas	Agua y Saneamiento	70,000.00							10,000.00	60,000.00	
36	mejoramiento de proyecto de agua	coronado	Agua y Saneamiento	110,000.00							10,000.00	100,000.00	
37	mejoramiento de proyecto de agua	rosario	Agua y Saneamiento	160,000.00							150,000.00	10,000.00	
38	mejoramiento de proyecto de agua	las limas	Agua y Saneamiento	330,000.00							30,000.00	300,000.00	
39	mejoramiento de proyecto de agua	san Agustín arriba	Agua y Saneamiento	100,000.00							10,000.00	90,000.00	
40	mejoramiento de proyecto de agua	san Agustín abajo	Agua y Saneamiento	450,000.00							50,000.00	400,000.00	
41	Reparacion de carretera	san Martin	Economía	515,000.00							58,000.00	457,000.00	
42	Reparacion de carretera	cocalito 1	Economía	350,000.00							50,000.00	300,000.00	
43	construccion de vado	cocalito 1	Economía	450,000.00							10,000.00	440,000.00	
44	Reparacion de carretera de los dos ríos al Ocotal	Dos Ríos	Economía	1640,000.00							40,000.00	1,600,000.00	
45	mejoramiento de carretera	mico	Economía	400,000.00							50,000.00	350,000.00	
46	mejoramiento de carretera	aguacate	Economía	195,000.00							25,000.00	170,000.00	



47	Reparacion de carretera de desvió a Limonal charrascas	Limonal	Economía	730,000.00								30,000.00	700,000.00
48	Reparacion de carretera	coronado	Economía	420,000.00								20,000.00	400,000.00
49	Reparacion de carretera	san Agustín arriba	Economía	220,000.00								20,000.00	200,000.00
50	Reparacion de carretera	agua fría	Economía	550,000.00								50,000.00	500,000.00
51	apertura de carretera Limonal coronado	coronado	Economía	430,000.00								30,000.00	400,000.00
52	mantenimiento de carretera de las manzanas a aguacate	las manzanas	Economía	262,500.00								12,500.00	250,000.00
53	mejoramiento de carretera	las másicas	Economía	110,000.00								10,000.00	100,000.00
54	Proyecto de Electrificación	San Agustín Abajo	Seguridad ciudadana	1050,000.00								50,000.00	1,000,000.00
55	Iluminación del campo de futbol	Las Limas	Seguridad ciudadana	88,000.00								8,000.00	80,000.00
56	Iluminación del campo de futbol	Coronado	Seguridad ciudadana	75,000.00								5,000.00	70,000.00
57	Iluminación del campo de futbol	Ocote	Seguridad ciudadana	80,000.00								10,000.00	70,000.00
58	Iluminación del campo de futbol	Las Manzanas	Seguridad ciudadana	84,000.00								4,000.00	80,000.00
59	instalación de lámparas publicas	Mata Plátano	Seguridad ciudadana	31,000.00								1,000.00	30,000.00
60	instalación de lámparas publicas	Isletas	Seguridad ciudadana	31,000.00								1,00000	30,000.00
61	mejoramiento de alumbrado publico	Dos Ríos	Seguridad ciudadana	60,000.00								10,000.00	50,000.00
62	Iluminación del campo de futbol	Culuco	Seguridad ciudadana	73,000.00								3,000.00	70,000.00



63	Instalación de lámparas publicas	Rosario	Seguridad ciudadana	55,000.00								5,000.00	50,000.00
64	Mejoramiento de calle	Las Limas	Infraestructura	330,000.00								30,000.00	300,000.00
65	Construccion de caja puente en la entrada de la comunidad	El Mico	Infraestructura	500,000.00								50,000.00	450,000.00
66	Construccion de caja Puente en la calle de El mico el ocote	El Mico	Infraestructura	500,000.00								50,000.00	450,000.00
67	Construccion de caja Puente quebrada la chancha	El Aguacate	Infraestructura	450,000.00								50,000.00	400,000.00
68	Instalación de alcantarillas el rosario	El Rosario	Infraestructura	60,000.00								10,000.00	50,000.00
69	construccion de caja puente	agua fria	Infraestructura	370,000.00								25,000.00	345,000.00
70	construccion de parque infantil	manzanas	Infraestructura	63,000.00								3,000.00	60,000.00
71	construccion de puente de hamaca	coronado	Infraestructura	180,000.00								30,000.00	150,000.00
72	contruccion de usos múltiples	aguacate	Infraestructura	500,000.00								50,000.00	450,000.00
73	construccion de caja puente rio charrascas	Limal	Infraestructura	900,000.00								100,000.00	800,000.00
74	contruccion de caja puente rio las másicas	la másicas	Infraestructura	450,000.00								50,000.00	400,000.00
75	proyecto de electrificación	san Agustín arriba	Infraestructura	1110,000.00								100,000.00	1010,000.00
76	instalación de lámparas publicas	santa Ana	Infraestructura	120,000.00								20,000.00	100,000.00
77	instalación de lámparas publicas	cocalito 1	Infraestructura	50,000.00								5,000.00	45,000.00



78	contruccion de centro comunal	Dos Ríos	Infraestructura	370,000.00								70,000.00	300,000.00
79	contruccion de centro comunal	mico	Infraestructura	500,000.00								50,000.00	450,000.00
80	contruccion de centro comunal	el guapinol	Infraestructura	550,000.00								50,000.00	500,000.00
81	apertura de calles	coronado	Infraestructura	90,000.00								10,000.00	80,000.00
82	contruccion de centro comunal	coronado	Infraestructura	180,000.00								30,000.00	150,000.00
83	mejoramiento de cerca del campo de futbol	tunal	Infraestructura	183,000.00								3,000.00	180,000.00
84	construccion de centro comunal	san Martin	Infraestructura	300,000.00								80,000.00	220,000.00
85	contruccion de graderías de campo de futbol	el aguacate	Infraestructura	40,000.00								10,000.00	30,000.00
86	apertura de carreta así el cementerio	san Agustín arriba	Infraestructura	135,000.00								5,000.00	130,000.00
87	seguimiento de la segunda etapa del centro comunal	el ocote	Infraestructura	350,000.00								50,000.00	300,000.00

.....
Firma y sello del Alcalde

Nombre Identidad

.....
Firma y sello secretaria municipal

Nombre Identidad



(F-22)

PLAN DE INVERSION MUNICIPAL

(PROYECTOS DE INFRAESTRUCTURA SOCIAL PRIORIZADOS EN LOS PLANES ZONALES)

Departamento: Olancho

Municipio: San Esteban

Fecha de aprobación: 0/0/19 Bloque Temático: Infraestructura Zona # 4

Orden De prioridad	Nombre del proyecto	Aldea, Barrio, caserío	Eje temático	Costo Total								financiamiento			
					19	20	21	22	23	24	25	local	Municipal	Externo	
1	Construcción del centro de salud	Las Nahuas	Salud y Nutrición	230,000.00									30,000.00	200,000.00	
2	Construcción de la cerca de salud	Santa María del Carbón	Salud y Nutrición	33,000.00									3,000.00	30,000.00	
3	Reparacion de centro básico	El carbón barrio el Centro	Educacion	55,000.00									5,000.00	50,000.00	
5	Mejoramamiento de escuela Bo. El campo	El Carbon barrio el campo	Educacion	110,000.00									10,000.00	100,000.00	
6	construccion de aula escolar	Sangro El Campo	Educación	110,000.00									10,000.00	100,000.00	
7	Construccion de aula	El Caulote	Educacion	150,000.00									10,000.00	140,000.00	
8	construccion de aula escolar	montecitos	Educación	160,000.00									10,000.00	150,000.00	
9	construccion de aula escolar	mal país	Educacion	270,000.00									20,000.00	250,000.00	
10	mejoramamiento de techo en escuela	Jocomico	Educación	55,000.00									5,000.00	50,000.00	
11	construccion de kinder	las crucitas	Educacion	170,000.00									20,000.00	150,000.00	
12	construccion de kinder Bo. La Laguna	El Carbon	Educación	165,000.00									15,000.00	150,000.00	
13	Construccion de cerca para escuela	Conquire	Educación	110,000.00									10,000.00	100,000.00	
14	construccion de aula escolar	La Floresta	Educacion	190,000.00									40,000.00	150,000.00	



15	Mejoramiento de escuela	El Bijao	Educación	170,000.00							20,000.00	170,000.00	
16	Construccion de escuela	Nueva Masicales	Educacion	180,000.00							30,000.00	150,000.00	
17	construccion de cerca de la escuela	Portillo de Coyolito	Educación	100,000.00							10,000.00	90,000.00	
18	construccion de cerca en la escuela	La Floresta	Educacion	200,000.00							50,000.00	150,000.00	
19	construccion de cerca en la escuela	Liquidámbar	Educación	130,000.00							30,000.00	100,000.00	
20	construccion de cerca en la escuela	Las Flores	Educación	160,000.00							30,000.00	130,000.00	
21	construccion de cerca en el kinder	La Balsa	Educacion	75,000.00							5,000.00	70,000.00	
22	construccion de cerca en la escuela	Agua Blanca	Educación	200,000.00							50,000.00	150,000.00	
23	construccion de cerca en la escuela	Casa Quemada	Educacion	110,000.00							10,000.00	100,000.00	
24	mejoramiento de escuela Bo Agua Amarilla	El carbón	Educación	55,000.00							5,000.00	50,000.00	
25	construcción de cerca en la escuela	Rio Sangro el campo	Educación	55,000.00							5,000.00	50,000.00	
26	Construccion de cancha en la escuela	Concepción de Maria	Educación	110,000.00							10,000.00	100,000.00	
27	Construccion de cerca en el kínder	La Jagua	Educacion	110,000.00							10,000.00	100,000.00	
28	Construccion de cancha de futbol	La Balsa	Grupos vulnerables	110,000.00							10,000.00	100,000.00	
29	construccion de cerca en campo de futbol	Conquire	Grupos vulnerables	180,000.00							30,000.00	150,000.00	
30	mejoramiento de campo de futbol	Sangro El Campo	Grupos vulnerables	55,000.00							5,000.00	50,000.00	
31	mejoramiento de campo de futbol	Agua Blanca	Grupos vulnerables	70,000.00							10,000.00	60,000.00	



32	Reparacion de cancha de futbol en Bo El Nance	El carbón	Grupos vulnerables	55,000.00								5,000.00	50,000.00
33	Reparacion de campo de futbol	Desvió a Guayabillas	Grupos vulnerables	60,000.00								10,000.00	50,000.00
34	mejoramiento del sistema de agua	caulote	Agua y Saneamiento	260,000.00								10,000.00	250,000.00
35	ampliación del sistema de agua	mal país	Agua y Saneamiento	600,000.00								100,000.00	500,000.00
36	reconstrucción y ampliación del proyecto de agua	jocomico	Agua y Saneamiento	330,000.00								30,000.00	300,000.00
37	mejoramiento de proyecto de agua	Coyolito	Agua y Saneamiento	300,000.00								100,000.00	200,000.00
38	construccion de sistema de agua	Portillo de Coyolito	Agua y Saneamiento	100,000.00								10,000.00	90,000.00
39	construccion de sistema de agua	Rio Chiquito	Agua y Saneamiento	420,000.00								20,000.00	400,000.00
40	mejoramiento del sistema de agua	la balsa	Agua y Saneamiento	300,000.00								50,000.00	250,000.00
41	mejoramiento del sistema de agua	agua blanca	Agua y Saneamiento	220,000.00								10,000.00	210,000.00
42	mejoramiento del sistema de agua	Casa Quemada	Agua y Saneamiento	50,000.00								10,000.00	40,000.00
43	reparación de tanque de agua	Dos Portillos	Agua y Saneamiento	330,000.00								30,000.00	300,000.00
44	mejoramiento de proyecto de agua	el ojo de agua	Agua y Saneamiento	100,000.00								10,000.00	90,000.00
45	construccion de proyecto de agua	Las Nahuas	Agua y Saneamiento	500,000.00								50,000.00	450,000.00
46	Reparacion de proyecto de agua	sangro arriba	Agua y Saneamiento	330,000.00								30,000.00	300,000.00



47	construccion de proyecto de agua	Sangro El Campo	Agua y Saneamiento	330,000.00								30,000.00	300,000.00	
48	construccion de alcantarilla en B. el callo y el aguacate	El Carbon	Agua y Saneamiento	286,000.00								26,000.00	260,000.00	
49	construccion de proyecto de agua	plan de venado	Agua y Saneamiento	450,000.00								50,000.00	400,000.00	
50	ampliación de proyecto de agua	La Jagua	Agua y Saneamiento	350,000.00								50,000.00	300,000.00	
51	ampliación de proyecto de agua	Desvió a Guayabillas	Agua y Saneamiento	430,000.00								30,000.00	400,000.00	
52	construccion de proyecto de agua	La Floresta	Agua y Saneamiento	290,000.00								50,000.00	240,000.00	
53	construccion de proyecto de agua	Liquidámbar	Agua y Saneamiento	650,000.00								50,000.00	600,000.00	
54	construccion de proyecto de agua	la coroz	Agua y Saneamiento	420,000.00								20,000.00	400,000.00	
55	Reparacion de represa	Culuco la balsa	Agua y Saneamiento	300,000.00								50,000.00	250,000.00	
56	mejoramiento de carretera	mal país	Economía	830,000.00								30,000.00	800,000.00	
57	mejoramiento de carretera	La Jagua	Economía	350,000.00								50,000.00	300,000.00	
58	mejoramiento de carretera	Liquidámbar	Economía	400,000.00								50,000.00	350,000.00	
59	mejoramiento de carretera	Las Flores	Economía	330,000.00								10,000.00	320,000.00	
60	construccion de caja puente	concepción de Maria	Economía	385,000.00								35,000.00	350,000.00	
61	construccion puente de hamaca	Coyolito	Economía	250,000.00								50,000.00	200,000.00	
62	construccion de puente de hamaca	conquire	Economía	160,000.00								10,000.00	150,000.00	



63	construccion de caja puente	rio chiquito	Economía	315,000.00							15,000.00	300,000.00	
64	ampliación de carretera	las nahuas	Economía	105,000.00							5,000.00	100,000.00	
65	Mejoramiento de carretera Coyolito a Masicales	Nueva Masicales	Economía	500,000.00							50,000.00	450,000.00	
66	Reparacion de carretera	La Perra	Economía	270,000.00							20,000.00	250,000.00	
67	Reparacion de alcantarilla	La Balsa	Economía	140,000.00							40,000.00	100,000.00	
68	Mejoramiento de carretera	Nueva Esperanza	Economía	110,000.00							10,000.00	100,000.00	
69	Reparacion de carretera barrio las lomas	Casa Quemada	Economía	190,000.00							20,000.00	170,000.00	
70	instalación de paneles solares	Sangro Arriba	Economía	220,000.00							20,000.00	200,000.00	
71	Reparacion de carretera	Sangro El Campo	Seguridad ciudadana	110,000.00							10,000.00	100,000.00	
72	Reparacion de calle	sangro arriba	Seguridad ciudadana	220,000.00							20,000.00	200,000.00	
7	Compra de lámpara para alumbrado público Bo. agua Amarilla	El Carbon	Seguridad ciudadana	165,000.00							50,000.00	160,000.00	
76	Electrificación	Liquidámbar	Seguridad ciudadana	2000,000.00							100,000.00	1900,000.00	
77	Electrificación	Las Flores	Seguridad ciudadana	900,000.00							50,000.00	850,000.00	
78	Electrificación	La Coroza	Seguridad ciudadana	840,000.00							40,000.00	800,000.00	
79	Iluminación del campo de futbol	Rio Chiquito	Seguridad ciudadana	84,000.00							4,000.00	80,000.00	
80	Iluminación del campo de futbol	La Floresta	Seguridad ciudadana	75,000.00							5,000.00	70,000.00	



81	Ampliación de proyecto de luz	Los Ángeles	Seguridad ciudadana	260,000.00							10,000.00	250,000.00	
82	Ampliación de proyecto de luz	Casa Quemada	Seguridad ciudadana	400,000.00							50,000.00	350,000.00	
83	Mejoramiento de red eléctrica	Ojo de Agua	Seguridad ciudadana	120,000.00							20,000.00	100,000.00	
84	Electrificación desvío la Jagua	Conquire	Seguridad ciudadana	350,000.00							50,000.00	300,000.00	
85	Iluminación del campo de futbol	la jagua	Seguridad ciudadana	55,000.00							5,000.00	50,000.00	
86	Reparacion de calle	El Carbon	infraestructura	517,000.00							27,000.00	490,000.00	
87	Compra de terreno para cementerio	mal País	Infraestructura	115,000.00							15,000.00	100,000.00	
88	Reparacion de carretera	Desvió a Guayabillas	Infraestructura	270,000.00							20,000.00	250,000.00	
89	Mejoramiento de carretera hacia el cementerio	Coyolito	Infraestructura	200,000.00							50,000.00	150,000.00	
90	Contruccion de caja puente	Zancudero	Infraestructura	100,000.00							10,000.00	90,000.00	
91	Construccion de caja puente	Las Flores	Infraestructura	500,000.00							50,000.00	450,000.00	
92	Mejoramiento de carretera	el bijao	Infraestructura	320,000.00							20,000.00	300,000.00	
93	instalación de alcantarillas	Las Nahuas	Infraestructura	205,000.00							5,000.00	200,000.00	
94	Compra de lámpara para alumbrado publico	El carbón	Infraestructura	55,000.00							5,000.00	50,000.00	
95	Construccion de vado	Jocomico	Infraestructura	330,000.00							30,000.00	300,000.00	
96	Construccion de caja puente	desvió a Guayabillas	Infraestructura	450,000.00							50,000.00	400,000.00	



97	Reparacion de calle al cementerio	conquire	Infraestructura	60,000.00								10,000.00	50,000.00	
98	Reparacion de alcantarilla	la coroz	Infraestructura	210,000.00								10,000.00	200,000.00	
99	Reparacion de carretera	Casa Quemada	Infraestructura	300,000.00								50,000.00	250,000.00	
100	Construccion de puente de hamaca	nueva esperanza	Infraestructura	320,000.00								20,000.00	300,000.00	
101	Proyecto de electrificación	Mal País	Infraestructura	650,000.00								50,000.00	600,000.00	
102	Finalización de proyecto de electrificación	La Balsa	Infraestructura	880,000.00								50,000.00	830,000.00	
103	Construccion de puente de hamaca	El Hacha	Infraestructura	380,000.00								50,000.00	330,000.00	
104	Iluminación del campo de futbol	El Carbon	Infraestructura	77,000.00								7,000.00	70,000.00	
105	Instalación de alcantarillas	La Jagua	Infraestructura	350,000.00								50,000.00	300,000.00	
106	Apertura de calle	La Floresta	Infraestructura	120,000.00								20,000.00	100,000.00	
107	Construccion de centro comunal	Las Flores	Infraestructura	200,000.00								10,000.00	190,000.00	
108	Construccion de centro comunal	conquire	Infraestructura	170,000.00								20,000.00	150,000.00	
109	Mejoramamiento de calles interna	Las Flores	Infraestructura	110,000.00								10,000.00	100,000.00	
110	Apertura de carretera hacia Balneario	El Carbon	Infraestructura	77,000.00								7,000.00	70,000.00	



.....
Firma y sello del Alcalde

Nombre **Identidad**

.....
Firma y sello secretaria municipal

Nombre **Identidad**



(F-22)

PLAN DE INVERSION MUNICIPAL

(PROYECTOS DE INFRAESTRUCTURA SOCIAL PRIORIZADOS EN LOS PLANES ZONALES)

Departamento: Olancho

Municipio: San Esteban

Fecha de aprobación: 0/0/19 Bloque Temático: Infraestructura Zona # 5

Orden De prioridad	Nombre del proyecto	Aldea, Barrio, caserío	Eje temático	Costo Total								financiamiento		
					19	20	21	22	23	24	25	local	Municipal	Externo
1	Construccion de cerca en centro de salud	El chorro	Salud y Nutrición	42,000.00								2,000.00	40,000.00	
2	mejoramiento de centro educativo	pedrero	Educación	160,000.00								10,000.00	150,000.00	
3	construccion de cerca de escuela	panta 1	Educacion	145,000.00								5,000.00	145,000.00	
4	construccion de cerca de escuela	chorro	Educación	42,000.00								2,000.00	40,000.00	
5	iluminación del campo de futbol	pedrero	Grupos vulnerables	90,000.00								10,000.00	80,000.00	
6	construccion de proyecto de agua	la panta 2	Agua y Saneamiento	110,250.00								5,250.00	105,000.00	
7	construccion de proyecto de agua	el chorro	Agua y Saneamiento	410,000.00								10,000.00	400,000.00	
8	mejoramiento de proyecto de agua	el nanzal	Agua y Saneamiento	720,000.00								20,000.00	700,000.00	
9	mejoramiento de carretera	Quiscamote	Economía	370,000.00								25,000.00	345,000.00	
10	mejoramiento de carretera	nanzal	Economía	70,000.00								10,000.00	60,000.00	
11	mejoramiento de carretera la panta el coyolar	panta 1	Economía	804,000.00								4,000.00	800,000.00	
12	mejoramiento de carretera	pita	Economía	220,000.00								10,000.00	210,000.00	
13	Construccion de Posta Policial	El Pedrero	Seguridad ciudadana	550,000.00								50,000.00	500,000.00	



14	Contruccion de Proyecto de Luz	El Nanzal	Seguridad ciudadana	620,000.00								20,000.00	600,000.00	
15	Contruccion de Proyecto de Luz	El Guanacaste	Seguridad ciudadana	510,000.00								10,000.00	500,000.00	
16	Proyecto de Electrificación	Las Mangas	Seguridad ciudadana	450,000.00								50,000.00	400,000.00	
17	construcción de puente e hamaca	pedrero	Infraestructura	330,000.00								30,000.00	300,000.00	
18	mejoramiento de carretera las flores al chorro	chorro	Infraestructura	105,000.00								5,000.00	100,000.00	
19	construccion de centro comunal	panta 2	Infraestructura	220,000.00								10,000.00	210,000.00	
20	proyecto de electrificación	pedrero	Infraestructura	700,000.00								50,000.00	650,000.00	
21	proyecto de electrificación	chorro	Infraestructura	720,000.00								10,000.00	710,000.00	
22	proyecto de electrificación	Quiscamote	Infraestructura	330,000.00								30,000.00	300,000.00	

Firma y sello del Alcalde

Nombre _____ Ident. _____

Firma y sello del secretario municipal

Nombre _____ Ident. _____



PROYECTOS AMBIENTALES



(F -23-A)
PROGRAMACIÓN DE PLAN DE INVERSIÓN MUNICIPAL PLURIANUAL
(PROYECTOS DE DESARROLLO AMBIENTAL PRIORIZADOS POR CADA PLAN ZONAL)

Departamento: Olancho

Municipio: San Esteban

Fecha de Aprobación:

Bloque Temático: Ambiental Zonal #1

Orden Prioridad	Nombre de proyecto	Aldea o Caserío Barrio o Colonia	Costo total	Años de ejecución							Financiamiento		
				19	20	21	22	23	24	25	Municipal	Externo	
1	Reforestación de la microcuenca San Sebastián	Santa María	52,000.00									50,000.00	2,000.00
2	Construcción de letrinas	Moreno	78,750.00									75,000.00	3,750.00
3	Construcción de letrinas	Berberias	78,750.00									75,000.00	3,750.00
4	Protección de la cuenca	Moreno	52,500.00									50,000.00	2,500.00
5	Construcción de eco fogones	Santa María	73,000.00									70,000.00	3,000.00

.....
Firma y sello del Alcalde

Nombre

Identidad

.....
Firma y sello secretaria municipal

Nombre

Identidad



(F -23-A)
PROGRAMACIÓN DE PLAN DE INVERSIÓN MUNICIPAL PLURIANUAL
(PROYECTOS DE DESARROLLO AMBIENTAL PRIORIZADOS POR CADA PLAN ZONAL)

Departamento: Olancho

Municipio: San Esteban

Fecha de Aprobación:

Bloque Temático: Ambiental Zonal #2

Orden Prioridad	Nombre de proyecto	Aldea o Caserío Barrio o Colonia	Costo total	Años de ejecución							Financiamiento		
				19	20	21	22	23	24	25	Municipal	Externo	
1	Delimitación de la microcuenca de agua	Toro Muerto	60,000.00									50,000.00	10,000.00
2	Construcción de letrinas	Toro Muerto	80,000.00									60,000.00	20,000.00
3	Construcción de letrinas	El Jobo	65,000.00									50,000.00	15,000.00
4	Construcción de letrinas	Cerro Chele	80,000.00									50,000.00	30,000.00
5	Construcción de letrinas	Oxipil	65,000.00									50,000.00	15,000.00
6	Construcción de letrinas	Las Delicias	52,000.00									50,000.00	2,000.00
7	Construcción de letrinas	Quebrachal	70,000.00									60,000.00	10,000.00
8	Apoyo a viveros	toro muerto	40,000.00									30,000.00	10,000.00
9	Construcción de estufas ecológicas	cerro chele	70,000.00									60,000.00	10,000.00
10	Bono Tecnológico	las delicias	8,000.00									7,500.00	500.00

.....
Firma y sello del Alcalde

Nombre Identidad

.....
Firma y sello secretaria municipal

Nombre Identidad



(F -23-A)
PROGRAMACIÓN DE PLAN DE INVERSIÓN MUNICIPAL PLURIANUAL
(PROYECTOS DE DESARROLLO AMBIENTAL PRIORIZADOS POR CADA PLAN ZONAL)

Departamento: Olancho

Municipio: San Esteban

Fecha de Aprobación:

Bloque Temático: Ambiental Zonal #3

Orden Prioridad	Nombre de proyecto	Aldea o Caserío Barrio o Colonia	Costo total	Años de ejecución							Financiamiento	
				19	20	21	22	23	24	25	Municipal	Externo
1	Construcción de letrinas	San Carlos	53,000.00								50,000.00	3,000.00
2	Construcción de letrinas	Las Manzanas	52,500.00								50,000.00	2,500.00
3	Construcción de eco fogones	San Martin	120,000.00								100,000.00	20,000.00
4	Construcción de letrinas	El Ocotal	80,000.00								70,000.00	10,000.00
5	Construcción de basureros	santa Ana	230,000.00								200,000.00	30,000.00
6	Proyecto de Riego	coronado	60,000.00								50,000.00	10,000.00
7	Bono Tecnológico	Culuco	8,000.00								7,500.00	500.00
8	Bono Tecnológico	libertadores	8,000.00								7,500.00	500.00
9	Bono Tecnológico	san Carlos	8,000.00								7,500.00	500.00
10	Bono Tecnológico	manzanas	52,500.00								50,000.00	2,500.00

.....
Firma y sello del Alcalde

Nombre

Identidad

.....
Firma y sello secretaria municipal

Nombre

Identidad



(F -23-A)
PROGRAMACIÓN DE PLAN DE INVERSIÓN MUNICIPAL PLURIANUAL
(PROYECTOS DE DESARROLLO AMBIENTAL PRIORIZADOS POR CADA PLAN ZONAL)

Departamento: Olancho

Municipio: San Esteban

Fecha de Aprobación:

Bloque Temático: Ambiental Zonal #4

Orden Prioridad	Nombre de proyecto	Aldea o Caserío Barrio o Colonia	Costo total	Años de ejecución							Financiamiento		
				19	20	21	22	23	24	25	Municipal	Externo	
1	Reforestación de la microcuena	Mal país	60,000.00									50,000.00	10,000.00
2	Delimitación de microcuena	Las Flores	70,000.00									60,000	10,000.00
3	Delimitación de microcuena	Agua Blanca	70,000.00									60,000.00	10,000.00
4	Delimitación de microcuena	Casa Quemada	25,000.00									20,000.00	5,000.00
5	Construcción de letrinas	Los Sureños	80,000.00									70,000.00	10,000.00
6	Construcción de letrinas	Portillo de Coyolito	30,000.00									25,000.00	5,000.00
7	Construcción de letrinas	La Balsa	70,000.00									60,000.00	10,000.00
8	Construcción de letrinas	Agua Blanca	90,000.00									80,000.00	10,000.00
9	Construcción de letrinas	El Carbón	55,000.00									50,000.00	5,000.00
10	Construcción de letrinas	Dos Portillos	55,000.00									50,000.00	5,000.00
11	Construcción de letrinas	Las Nahuas	55,000.00									50,000.00	5,000.00
12	Construcción de letrinas	Río Sangro Arriba	55,000.00									50,000.00	5,000.00
13	Construcción de letrinas	Sangro el campo	55,000.00									50,000.00	5,000.00



14	Construcción de modulo sanitario	Rio Sangro Arriba	33,000.00							30,000.00	3,000.00
15	reforestación de microcuena	Agua Blanca	50,000.00							40,000.00	10,000.00
16	reforestación de microcuena	Casa Quemada	60,000.00							50,000.00	10,000.00
17	instalación de viveros forestales en bo. el nance	El Carbón	33,000.00							30,000.00	3,000.00
18	reforestación de microcuena	Las Flores	70,000.00							60,000.00	10,000.00
19	campana de limpieza	El Zancudero	10,000.00							5,000.00	5,000.00
20	Construcción de eco fogones	Mal País	60,000.00							50,000.00	10,000.00
21	Construcción de eco fogones	La Floresta	70,000.00							50,000.00	20,000.00
22	Construcción de letrinas	el bijao	65,000.00							60,000.00	5,000.00
23	Instalación de huertos Familiares	El Carbón	55,000.00							50,000.00	5,000.00
24	Bono tecnológico	Agua Blanca	110,000.00							100,000.00	10,000.00
25	Bono Tecnológico	La Vaca	16,500.00							15,500.00	1,000.00
26	Bono Tecnológico	La Coroza	16,500.00							15,500.00	1,000.00
27	Bono Tecnológico	Rio Chiquito	20,000.00							19,000.00	1,000.00
28	Bono Tecnológico	Las Flores	55,000.00							50,000.00	5,000.00
29	Bono Tecnológico	Liquidámbar	55,000.00							50,000.00	5,000.00
30	Bono Tecnológico	La Floresta	60,000.00							50,000.00	10,000.00
31	Bono Tecnológico	El Caulote	75,000.00							70,000.00	5,000.00



(F -23-A)
PROGRAMACIÓN DE PLAN DE INVERSIÓN MUNICIPAL PLURIANUAL
(PROYECTOS DE DESARROLLO AMBIENTAL PRIORIZADOS POR CADA PLAN ZONAL)

Departamento: Olancho

Municipio: San Esteban

Fecha de Aprobación:

Bloque Temático: Ambiental Zonal #5

Orden Prioridad	Nombre de proyecto	Aldea o Caserío Barrio o Colonia	Costo total	Años de ejecución							Financiamiento	
				19	20	21	22	23	24	25	Municipal	Externo
1	Construcción de cerco en el centro de salud	El Chorro	42,000.00								40,000.00	2,000.00
2	Construcción de letrinas	La Panta 1	79,000.00								75,000.00	4,000.00
3	Construcción de letrinas 3	La Panta 2	53,000.00								50,000.00	3,000.00
4	Construcción de letrinas	La Pita	53,000.00								50,000.00	3,000.00
5	Huertos familiares	El Chorro	11,000.00								10,000.00	1,000.00

.....
Firma y sello del Alcalde

Nombre

Identidad

.....
Firma y sello secretaria municipal

Nombre

Identidad



(F -23-B)
PROGRAMACIÓN DE PLAN DE INVERSIÓN MUNICIPAL PLURIANUAL
(OTROS PROYECTOS SECTORIALES PRIORIZADOS)

Departamento: Olancho

Municipio: San Esteban

Fecha de Aprobación:

Bloque Temático: SECTORIALES

Orden Prioridad	Nombre de proyecto	Aldea o Caserío Barrio o Colonia	Costo total	Años de ejecución							Financiamiento	
				19	20	21	22	23	24	25	Municipal	Externo
NO EXISTEN PLANES SECTORIALES EN EL MUNICIPIO												



173 Ubicación delos Proyectos según condicionantes de OT

UBICACIÓN DE LOS PROYECTOS SEGÚN CONDICIONANTES DE OT



(F-24)

Criterios básicos a considerar en la ubicación de los proyectos según condiciones de OT

Departamento: Olancho

Municipio: San Esteban

Bloque Temático: Proyectos Sociales zona# 1

Prioridad	Nombre del Proyecto	Ubicación	Condicionantes de OT
1	Compra de mobiliario para escuela	Barrio el Centro	No tiene condicionantes
2	Compra de terreno para Kínder	Barrio Campo Nuevo	No tiene condicionantes
3	construcción de parque infantil	Bo. coyolar	No tiene condicionantes
4	compra de terreno para campo de futbol	hacienda vieja	No tiene condicionantes
5	compra de terreno para campo de futbol	santa María	Terreno un poco inclinado
6	mejoramiento de viviendas	B. san Rafael	No tiene condicionantes
7	mejoramiento de viviendas	campo nuevo	No tiene condicionantes
8	mejoramiento de viviendas	Sinaí	No tiene condicionantes
9	mejoramiento de viviendas	B las flores	No tiene condicionantes
10	mejoramiento de viviendas	las acacias	No tiene condicionantes
11	mejoramiento de viviendas	la pradera	No tiene condicionantes
12	mejoramiento de viviendas	Bo. Perú	No tiene condicionantes
13	mejoramiento de viviendas	el espino	No tiene condicionantes
14	mejoramiento de viviendas	el cementerio	No tiene condicionantes
15	mejoramiento de viviendas	bella vista	No tiene condicionantes
16	mejoramiento de viviendas	santa María	No tiene condicionantes
17	mejoramiento de viviendas	Berberias	No tiene condicionantes
18	mejoramiento de viviendas	tamarindo	No tiene condicionantes
19	mejoramiento de viviendas	el rodeo	No tiene condicionantes
20	Compra de terreno para parque infantil	Palmira	Terreno necesita relleno
21	construcción de parque infantil	Palmira	No tiene condicionantes
22	construcción de cancha multi usos	las acacias	No tiene condicionantes
23	construcción de parque infantil	hacienda vieja	No tiene condicionantes
24	construcción de parque infantil	moreno	No tiene condicionantes



(F-24)

Criterios básicos a considerar en la ubicación de los proyectos según condiciones de OT

Departamento: Olancho

Municipio: San Esteban

Bloque Temático: Proyectos Sociales zona # 2

Prioridad	Nombre del Proyecto	Ubicación	Condicionantes de OT
1	Compra de computadoras	Corral Viejo	No tiene condicionantes
2	Charla para prevención de enfermedades	Corral viejo	No tiene condicionantes
3	construcción de parque infantil	La Concepción	No tiene condicionantes
4	mejoramiento de viviendas	Corral viejo	No tiene condicionantes
5	mejoramiento de viviendas	El Ciruelo	No tiene condicionantes
6	mejoramiento de viviendas	Tasajeras	No tiene condicionantes
7	mejoramiento de viviendas	Toro Muerto	No tiene condicionantes
8	mejoramiento de viviendas	La Concepción	No tiene condicionantes
9	mejoramiento de viviendas	La Aguja	No tiene condicionantes
10	mejoramiento de viviendas	El Jobo	No tiene condicionantes
11	mejoramiento de viviendas	Oxipil	No tiene condicionantes
12	mejoramiento de viviendas	Cerro Chele	No tiene condicionantes
13	mejoramiento de viviendas	Valentín	No tiene condicionantes
14	construcción de pilas	El Quebrachal	No tiene condicionantes
15	mejoramiento de viviendas	Potrerillos	No tiene condicionantes
16	mejoramiento de viviendas	Las Trojas	No tiene condicionantes
17	construcción de pilas	Las Delicias	No tiene condicionantes
18	instalación de paneles solares	Valentín	No tiene condicionantes
19	mejoramiento de viviendas	Quebrachal	No tiene condicionantes
20	construcción de parque infantil	el Quebrachal	No tiene condicionantes
21	construcción de parque infantil	El jobo	No tiene condicionantes



(F-24)

Criterios básicos a considerar en la ubicación de los proyectos según condiciones de OT

Departamento: Olancho

Municipio: San Esteban

Bloque Temático: Proyectos Sociales zona # 3

Prioridad	Nombre del Proyecto	Ubicación	Condicionantes de OT
1	Dotación de mobiliario	Las Delicias	No tiene condicionantes
2	Compra de sillas para escuela	San Martín	No tiene condicionantes
3	Pintura para el Jardín de Niños	Los Dos Ríos	No tiene condicionantes
4	Compra de sillas para Kínder	San Martín	No tiene condicionantes
5	Compra de mobiliario para escuela	San Agustín Arriba	No tiene condicionantes
6	compra de terreno para campo de futbol	Mata Plátano	No tiene condicionantes
7	mejoramiento de viviendas	El Tunal	No tiene condicionantes
8	mejoramiento de viviendas	Las Isletas	No tiene condicionantes
9	mejoramiento de viviendas	Santa Ana	No tiene condicionantes
10	mejoramiento de viviendas	Dos Ríos	No tiene condicionantes
11	mejoramiento de viviendas	Ocotal	No tiene condicionantes
12	Construcción de pisos	Culuco	No tiene condicionantes
13	mejoramiento de viviendas	El Mico	No tiene condicionantes
14	mejoramiento de viviendas	El Ocote	No tiene condicionantes
15	mejoramiento de viviendas	El Aguacate	No tiene condicionantes
16	mejoramiento de viviendas	El Limonal	No tiene condicionantes
17	mejoramiento de viviendas	Las Músicas	No tiene condicionantes
18	mejoramiento de viviendas	Las Limas	No tiene condicionantes
19	mejoramiento de viviendas	San Agustín arriba	No tiene condicionantes
20	construcción de pisos y techos	Coronado	No tiene condicionantes
21	Construcción de pisos	Las Manzanas	No tiene condicionantes
22	mejoramiento de techos	Culuco	No tiene condicionantes
23	Construcción de pisos	Libertadores	No tiene condicionantes
24	Construcción de pilas	San Carlos	No tiene condicionantes
25	mejoramiento de techos	San Carlos	No tiene condicionantes
26	construcción de pilas y letrinas	Coronado	No tiene condicionantes
27	compra de terreno para centro comunal	El Tunal	No tiene condicionantes



28	compra de terreno para cementerio	Coronado	Falta calles de acceso
29	Construcción de parque infantil	Libertadores	No tiene condicionantes
30	construcción de parque infantil	San Agustín arriba	No tiene condicionantes
31	Construcción de parque infantil	Coronado	No tiene condicionantes
32	Construcción de parque infantil	El Tunal	No tiene condicionantes
33	construcción de parque infantil	San Carlos	No tiene condicionantes
34	construcción de parque infantil	El Rosario	No tiene condicionantes
35	Construcción de parque infantil	La Lima	No tiene condicionantes
36	Construcción de parque infantil	Cocalito 1	No tiene condicionantes



(F-24)

Criterios básicos a considerar en la ubicación de los proyectos según condiciones de OT

Departamento: Olancho

Municipio: San Esteban

Bloque Temático: Proyectos Sociales zona # 4

Prioridad	Nombre del Proyecto	Ubicación	Condicionantes de OT
1	compra de mobiliario para escuela en Bo el Nance	El Carbón	No tiene condicionantes
2	compra de mobiliario para escuela	Rio Sangro Arriba	No tiene condicionantes
3	Compra de 30 sillas y escritorio para escuela	Dos Portillos	No tiene condicionantes
4	compra de terreno para campo de futbol	El Caulote	Terreno necesita nivelación
5	compra de terreno para construcción de campo de futbol	Las Flores	Terreno necesita nivelación
6	compra de terreno para campo de futbol	mal País	Terreno necesita nivelación
7	compra de terreno para campo de futbol	Portillo de Coyolito	Terreno necesita nivelación
8	Compra de uniforme para equipo de futbol	El Carbón	No tiene condicionantes
9	charlas a jóvenes sobre orientación sexual	Rio Chiquito	No tiene condicionantes
10	mejoramiento de viviendas	El Caulote	No tiene condicionantes
11	Construcción de pilas	Mal País	No tiene condicionantes
12	mejoramiento de viviendas	Jocomico	No tiene condicionantes
13	mejoramiento de viviendas	Concepción de María	No tiene condicionantes
14	mejoramiento de viviendas	La Jagua	No tiene condicionantes
15	mejoramiento de viviendas	Desvío a Guayabillas	No tiene condicionantes
16	mejoramiento de viviendas	Conquire	No tiene condicionantes
17	mejoramiento de viviendas	Liquidámbar	No tiene condicionantes
18	mejoramiento de viviendas	Las Flores	No tiene condicionantes
19	mejoramiento de viviendas	Rio Chiquito	No tiene condicionantes
20	mejoramiento de viviendas	La Coroza	No tiene condicionantes
21	mejoramiento de viviendas	La Balsa	No tiene condicionantes
22	mejoramiento de viviendas	Culuco La Balsa	No tiene condicionantes
23	mejoramiento de viviendas	Agua Blanca	No tiene condicionantes
24	mejoramiento de viviendas	Casa Quemada	No tiene condicionantes
25	mejoramiento de viviendas	Nueva Esperanza	No tiene condicionantes
26	mejoramiento de viviendas	El Bijao	No tiene condicionantes
27	mejoramiento de viviendas	El Carbón	No tiene condicionantes



28	mejoramiento de viviendas	Dos Portillos	No tiene condicionantes
29	instalación de paneles solares	Ojo de Agua	No tiene condicionantes
30	mejoramiento de viviendas	El Hacha	No tiene condicionantes
31	mejoramiento de viviendas	Las Nahuas	No tiene condicionantes
32	mejoramiento de viviendas	Sangro Arriba	No tiene condicionantes
33	mejoramiento de viviendas	Sangro El Campo	No tiene condicionantes
34	instalación de paneles solares	La Perra	No tiene condicionantes
35	mejoramiento de viviendas	Nueva Masicales	No tiene condicionantes
36	Compra de terreno para microcuenca	Las Flores	No tiene condicionantes
37	Construcción de parque infantil B el Cayo	El Carbón	No tiene condicionantes
38	Construcción Parque infantil B Centro	El Carbón	No tiene condicionantes
39	Construcción de Parque infantil B Tejal	El Carbón	No tiene condicionantes
40	Construcción de parque infantil	Agua Blanca	No tiene condicionantes
41	Construcción de parque infantil	Coyolito	No tiene condicionantes
42	Construcción de parque infantil	Conquire	No tiene condicionantes
43	Construcción de parque infantil	Rio Chiquito	No tiene condicionantes
44	Construcción de parque infantil	Casa Quemada	No tiene condicionantes



(F-24)

Criterios básicos a considerar en la ubicación de los proyectos según condiciones de OT

Departamento: Olancho

Municipio: San Esteban

Bloque Temático: Proyectos Sociales zona # 5

Prioridad	Nombre del Proyecto	Ubicación	Condicionantes de OT
1	Abatización y fumigación	El Chorro	No tiene condicionantes
2	alfabetización	El Chorro	No tiene condicionantes
3	mejoramiento de viviendas	La Panta 2	No tiene condicionantes
4	mejoramiento de viviendas	Coyolar	No tiene condicionantes
5	mejoramiento de viviendas	Nanzal	No tiene condicionantes
6	mejoramiento de viviendas	El Chorro	No tiene condicionantes
7	mejoramiento de viviendas	El Pedrero	No tiene condicionantes
8	mejoramiento de viviendas	Quiscamote	No tiene condicionantes
9	mejoramiento de pisos y techos	Las Mangas	No tiene condicionantes
10	estudio para proyecto de agua potable	La Panta 1	No tiene condicionantes
11	construcción de parque infantil	Pedrero	No tiene condicionantes
12	construcción de cancha deportiva	El Chorro	No tiene condicionantes



(F-24)

Criterios básicos a considerar en la ubicación de los proyectos según condiciones de OT

Departamento: Olancho

Municipio: San Esteban

Bloque Temático: Proyectos productivos zona # 1

Prioridad	Nombre del Proyecto	Ubicación	Condiciones de OT
1	Apoyo a micro empresas	Bo. El Coyolar	No tiene condicionantes



(F-24)

Criterios básicos a considerar en la ubicación de los proyectos según condiciones de OT

Departamento: Olancho

Municipio: San Esteban

Bloque Temático: Proyectos productivos zona # 2

Prioridad	Nombre del Proyecto	Ubicación	Condicionantes de OT
1	Apoyo a micro empresas	La concepción	No tiene condicionantes
2	Apoyo a mujeres micro emprendedoras	El Ciruelo	No tiene condicionantes
3	Apoyo a Micro Empresas	Corral Viejo	No tiene condicionantes



(F-24)

Criterios básicos a considerar en la ubicación de los proyectos según condiciones de OT

Departamento: Olancho

Municipio: San Esteban

Bloque Temático: Proyectos productivos zona # 3

Prioridad	Nombre del Proyecto	Ubicación	Condicionantes de OT
1	Apoyo a micro empresas	Los Dos Ríos	No tiene condicionantes
2	Apoyo a microempresas	Coronado	No tiene condicionantes



(F-24)

Criterios básicos a considerar en la ubicación de los proyectos según condiciones de OT

Departamento: Olancho

Municipio: San Esteban

Bloque Temático: Proyectos productivos zona # 4

Prioridad	Nombre del Proyecto	Ubicación	Condicionantes de OT
1	Apoyo a micro empresas	Ojo de Agua	No tiene condicionantes
2	Apoyo a micro empresas	El Caulote	No tiene condicionantes
3	Apoyo a micro empresas	Agua Blanca	No tiene condicionantes



(F-24)

Criterios básicos a considerar en la ubicación de los proyectos según condiciones de OT

Departamento: Olancho

Municipio: San Esteban

Bloque Temático: Proyectos productivos zona # 5

Prioridad	Nombre del Proyecto	Ubicación	Condicionantes de OT
1	Apoyo a microempresas	La Panta 1	No tiene condicionantes
2	apoyo a micro empresas	El Chorro	No tiene condicionantes



(F-24)

Criterios básicos a considerar en la ubicación de los proyectos según condiciones de OT

Departamento: Olancho

Municipio: San Esteban

Bloque Temático: Proyectos Infraestructura social zona # 1

Prioridad	Nombre del Proyecto	Ubicación	Condicionantes de OT
1	Apertura de carretera de Bo. San Rafael al Rodeo	Rodeo	Espacio estrecho por cercas de potreros
2	Mejoramiento de centro de salud	B. el Centro	No hay condicionantes
3	Construcción de Escuela	Hacienda Vieja	No hay condicionantes
4	Reconstrucción de piso para escuela	Moreno	No hay condicionantes
5	Construcción de cerca de kínder y escuela	Moreno	No hay condicionantes
6	Construcción de aula	Barrio Las Lomas	No hay condicionantes
7	contruccion de canchas multiusos	B coyolar	No hay condicionantes
8	contruccion de cerca del campo de futbol	moreno	No hay condicionantes
9	Embaulamiento de aguas negras	Bo. las Acacias	No hay condicionantes
10	Contruccion de alcantarillado	san Rafael	No hay condicionantes
11	Mejoramiento de proyecto de agua	Carnizuelar	No hay condicionantes
12	Mejoramiento de proyecto de agua	santa Maria	No hay condicionantes
13	Mejoramiento de proyecto de agua	Berberias	No hay condicionantes
14	Mejoramiento de proyecto de agua	moreno	No hay condicionantes
15	Ampliación de proyecto de agua	hacienda vieja	No hay condicionantes
16	Mejoramiento de tuberías	cementerio	No hay condicionantes
17	Reparacion de carretera	santa Maria	No hay condicionantes
18	Reparacion de carretera	Carnizuelar	No hay condicionantes
19	Ampliación de carretera	Berberias	No hay condicionantes
20	Reparacion de carretera	tamarindo	No hay condicionantes
21	Reparacion de carretera	rodeo	No hay condicionantes
22	Iluminación del campo de futbol	Carnizuelar	No hay condicionantes
23	Ampliación del proyecto de luz	Bo las Lomas	No hay condicionantes
24	Iluminación del campo de futbol	moreno	No hay condicionantes
25	proyecto de electrificación	hacienda vieja	No hay condicionantes
26	mejoramiento de alumbrado publico	Berberias	No hay condicionantes
27	Construccion de caja puente	El coyolar	No hay condicionantes



28	Proyecto de Pavimentacion	Codehfor	No hay condicionantes
29	Contruccion de caja puente	Carnizuelar	No hay condicionantes
30	Construccion de dos alcantarillas	Santa Maria	No hay condicionantes
31	mejoramiento de calle	Las Flores	No hay condicionantes
32	mejoramiento de calle	Las Acacias	No hay condicionantes
33	mejoramiento de calle	La Pradera	No hay condicionantes
34	Instalación de alcantarillas	Berberias	No hay condicionantes
35	construccion de aceras peatonales	centro	No hay condicionantes
36	construccion de caja puente	Carnizuelar	No hay condicionantes
37	mejoramiento de calles internas	Berberias	No hay condicionantes
38	mejoramiento de calles internas	Cementerio	No hay condicionantes
39	mejoramiento de calle	Las Lomas	No hay condicionantes
40	mejoramiento de calle	Palmira	No hay condicionantes
41	Pavimentacion	Bo. EL Centro	No hay condicionantes
42	Pavimentación	Bo. Guanacaste	No hay condicionantes
43	mejoramiento de calles internas	Bo. El Coyolar	No hay condicionantes
44	compra de terreno para parque	Bo. El Coyolar	No hay condicionantes
45	mejoramiento del cementerio	Cementerio	No hay condicionantes
46	Ampliación del tendido eléctrico	Bo. Perú	No hay condicionantes
47	mejoramiento de calle	Bella Vista	No hay condicionantes
48	contruccion de pavimento	La Pradera	No hay condicionantes
49	contruccion de pavimento	Bo. El Coyolar	No hay condicionantes
50	contruccion de pavimento	Palmira	No hay condicionantes
51	mejoramiento de calle	San Rafael	No hay condicionantes
52	mejoramiento de calle	Campo Nuevo	No hay condicionantes
53	mejoramiento de calle	Sinaí	No hay condicionantes
54	contruccion de pavimento	Las Lomas	No hay condicionantes
55	contruccion de pavimento	Bella Vista	No hay condicionantes
56	construccion de área verde en calle del comercio	Bella Vista	No hay condicionantes
57	Construccion de caja puente	Berberias	No hay condicionantes
58	Apertura de calle	Bo. El Espino	No hay condicionantes
59	Construccion de caja puente	Bo. Perú	No hay condicionantes
60	Construccion de centro comunal	Santa Maria	No hay condicionantes



61	Construccion de centro comunal	Moreno	No hay condicionantes
62	Construccion de caja puente	Rodeo	No hay condicionantes



(F-24)

Criterios básicos a considerar en la ubicación de los proyectos según condiciones de OT

Departamento: Olancho

Municipio: San Esteban

Bloque Temático: Proyectos Infraestructura social zona # 2

Prioridad	Nombre del Proyecto	Ubicación	Condicionantes de OT
1	Mejoramiento de centro de salud	Quebrachal	No hay condicionantes
2	Construcción de centro de salud	Coronado	No hay condicionantes
3	Mejoramiento de centro educativo	El Ciruelo	No hay condicionantes
4	Mejoramiento de centro educativo	Tasajeras	No hay condicionantes
5	Construcción de cerca de la escuela	Las Trojes	No hay condicionantes
6	Construcción de aula	Concepción	No hay condicionantes
7	Construcción de Escenario	Corral Viejo	No hay condicionantes
8	Mejoramiento de Kínder	Concepción	No hay condicionantes
9	Construcción de Kínder	El Jobo	No hay condicionantes
10	Construcción de cerca de la escuela	Las delicias	No hay condicionantes
11	Construcción de bodega cocina	Corral Viejo	No hay condicionantes
12	Construcción de cerca de la escuela	Corral Viejo	No hay condicionantes
13	Construcción de bodega cocina	Torro Muerto	No hay condicionantes
14	Construcción de Kínder	Las Trojes	No hay condicionantes
15	construccion de graderías para campo de futbol	Toro Muerto	No hay condicionantes
16	iluminación del campo de futbol	Cerro Chele	No hay condicionantes
17	mejoramiento de campo	El Ciruelo	No hay condicionantes
18	construccion de pozo	Corral Viejo	No hay condicionantes
19	mejoramiento de proyecto de agua	Ciruelo	No hay condicionantes
20	mejoramiento de proyecto de agua	Tasajeras	No hay condicionantes
21	construccion de proyecto de agua	Toro Muerto	No hay condicionantes
22	construccion de proyecto de agua	Cerro Chele	No hay condicionantes
23	construccion de pozo	La Aguja	No hay condicionantes
24	construccion de proyecto de agua	El Jobo	No hay condicionantes
25	construccion de proyecto de agua	El Oxipil	No hay condicionantes
26	contruccion de puente de hamaca	Las Delicias	No hay condicionantes
27	mejoramiento de carretera	Corral Viejo	No hay condicionantes



28	construccion de caja puente	la Concepción	No hay condicionantes
29	construccion de caja puente	la aguja	No hay condicionantes
30	mejoramiento de carretera	Quebrachal	No hay condicionantes
31	mejoramiento de carretera	toro muerto	No hay condicionantes
32	Reparacion de carretera	la Concepción	No hay condicionantes
33	Ampliación de proyecto de luz	Ciruelo	No hay condicionantes
34	Instalación de lámparas para alumbrado publico	Toro Muerto	No hay condicionantes
35	Instalación de lámparas para alumbrado publico	La Concepción	No hay condicionantes
36	instalación de lámparas para alumbrado publico	Quebrachal	No hay condicionantes
37	mantenimiento de calles	corral viejo	No hay condicionantes
38	instalación de alcantarillas	las delicias	No hay condicionantes
39	mejoramiento de carretera	oxipil	No hay condicionantes
40	construccion de centro comunal	el ciruelo	No hay condicionantes
41	mejoramiento de calles internas	cerro chele	No hay condicionantes
42	ampliación de líneas eléctricas	Quebrachal	No hay condicionantes
43	construccion de centro comunal	las trojas	No hay condicionantes
44	construccion de centro comunal	el Quebrachal	No hay condicionantes
45	construccion de centro comunal	toro muerto	No hay condicionantes
46	instalación de cerámica en el centro comunal	corral viejo	No hay condicionantes
47	eliminación de campo de futbol	tasajeras	No hay condicionantes
48	construccion de cerca y alumbrado de campo	la concepción	No hay condicionantes



(F-24)

Criterios básicos a considerar en la ubicación de los proyectos según condiciones de OT

Departamento: Olancho

Municipio: San Esteban

Bloque Temático: Proyectos Infraestructura social zona # 3

Prioridad	Nombre del Proyecto	Ubicación	Condicionantes de OT
1	Construcción de cerca en el centro de salud	Los dos Ríos	No hay condicionantes
2	Construcción de centro de salud	Coronado	No hay condicionantes
3	Construcción de cerca de la escuela	El Tunal	No hay condicionantes
4	Construcción de escenario	El Tunal	No hay condicionantes
5	Construcción de centro de computo	El Tunal	No hay condicionantes
6	Construcción de cerca de escuela y kínder	Mata de Plátano	No hay condicionantes
7	Construcción de escenario	Mata de Plátano	No hay condicionantes
8	Ampliación de centro	Santa Ana	No hay condicionantes
9	Construcción de cerca de la escuela	Ocotol	No hay condicionantes
10	Construcción de escenario de centro básico	Los Dos Ríos	No hay condicionantes
11	Construcción de cerca de la escuela	Cocalito 1	No hay condicionantes
12	Construcción de aula para escuela	Cocalito 2	No hay condicionantes
13	Construcción de Kinder	Libertadores	No hay condicionantes
14	Construcción de cerca de la escuela	San Carlos	No hay condicionantes
15	Construcción de cerca de la escuela	El Mico	No hay condicionantes
16	Construcción de cerca de la escuela	Aguacate	No hay condicionantes
17	Mejoramiento de Centro educativo	El Limonal	No hay condicionantes
18	Construcción de cerca de la escuela	Las Másicas	No hay condicionantes
19	Construcción de bodega cocina	Coronado	No hay condicionantes
20	Construcción de cerca de la escuela y Kínder	Las Manzanas	No hay condicionantes
21	Reconstrucción de Kinder	El Rosario	No hay condicionantes
22	Mejoramiento de Jardín de niños	Las Limas	No hay condicionantes
23	Construcción de cerca de la escuela	Las Limas	No hay condicionantes
24	Construcción de aula para escuela	San Agustín Abajo	No hay condicionantes
25	Construcción de bodega cocina	Santa Ana	No hay condicionantes
26	mejoramiento decampo de futbol	san Agustín arriba	No hay condicionantes
27	construccion de cerca de campo de futbol	coronado	No hay condicionantes



28	iluminación del campo de futbol	rosario	No hay condicionantes
29	mejoramiento de proyecto de agua	tunal	No hay condicionantes
30	mejoramiento de proyecto de agua	mata plátano	No hay condicionantes
31	mejoramiento de proyecto de agua	el Ocotal	No hay condicionantes
32	construcción de proyecto de agua	san carlos	No hay condicionantes
33	construcción de proyecto de agua	el ocote	No hay condicionantes
34	mejoramiento de proyecto de agua	el guapinol	No hay condicionantes
35	mejoramiento de proyecto de agua	las másicas	No hay condicionantes
36	mejoramiento de proyecto de agua	coronado	No hay condicionantes
37	mejoramiento de proyecto de agua	rosario	No hay condicionantes
38	mejoramiento de proyecto de agua	las limas	No hay condicionantes
39	mejoramiento de proyecto de agua	san Agustín arriba	No hay condicionantes
40	mejoramiento de proyecto de agua	san Agustín abajo	No hay condicionantes
41	Reparación de carretera	san Martin	No hay condicionantes
42	Reparación de carretera	cocalito 1	No hay condicionantes
43	construcción de vado	cocalito 1	No hay condicionantes
44	Reparación de carretera de los dos ríos al Ocotal	Dos Rios	No hay condicionantes
45	mejoramiento de carretera	mico	No hay condicionantes
46	mejoramiento de carretera	aguacate	No hay condicionantes
47	Reparación de carretera de desvió a Limonal charrascas	Limal	No hay condicionantes
48	Reparación de carretera	coronado	No hay condicionantes
49	Reparación de carretera	san Agustín arriba	No hay condicionantes
50	Reparación de carretera	agua fría	No hay condicionantes
51	apertura de carretera Limonal coronado	coronado	No hay condicionantes
52	mantenimiento de carretera de las manzanas a aguacate	las manzanas	No hay condicionantes
53	mejoramiento de carretera	las másicas	No hay condicionantes
54	Proyecto de Electrificación	San Agustín Abajo	No hay condicionantes
55	Iluminación del campo de futbol	Las Limas	No hay condicionantes
56	Iluminación del campo de futbol	Coronado	No hay condicionantes
57	Iluminación del campo de futbol	Ocote	No hay condicionantes
58	Iluminación del campo de futbol	Las Manzanas	No hay condicionantes
59	instalación de lámparas publicas	Mata Plátano	No hay condicionantes
60	instalación de lámparas publicas	Isletas	No hay condicionantes



61	mejoramiento de alumbrado publico	Dos Ríos	No hay condicionantes
62	Iluminación del campo de futbol	Culuco	No hay condicionantes
63	Instalación de lámparas publicas	Rosario	No hay condicionantes
64	Mejoramiento de calle	Las Limas	No hay condicionantes
65	Construccion de caja puente en la entrada de la comunidad	El Mico	No hay condicionantes
66	Construccion de caja Puente en la calle de El mico el ocote	El Mico	No hay condicionantes
67	Construccion de caja Puente quebrada la chancha	El Aguacate	No hay condicionantes
68	Instalación de alcantarillas el rosario	El Rosario	No hay condicionantes
69	construccion de caja puente	agua fria	No hay condicionantes
70	construccion de parque infantil	manzanas	No hay condicionantes
71	construccion de puente de hamaca	coronado	No hay condicionantes
72	contruccion de usos múltiples	aguacate	No hay condicionantes
73	construccion de caja puente rio charrascas	Limal	No hay condicionantes
74	contruccion de caja puente rio las másicas	la másicas	No hay condicionantes
75	proyecto de electrificación	san Agustín arriba	No hay condicionantes
76	instalación de lámparas publicas	santa Ana	No hay condicionantes
77	instalación de lámparas publicas	cocalito 1	No hay condicionantes
78	contruccion de centro comunal	Dos Ríos	No hay condicionantes
79	contruccion de centro comunal	mico	No hay condicionantes
80	contruccion de centro comunal	el guapinol	No hay condicionantes
81	apertura de calles	coronado	No hay condicionantes
82	contruccion de centro comunal	coronado	No hay condicionantes
83	mejoramiento de cerca del campo de futbol	tunal	No hay condicionantes
84	construccion de centro comunal	san Martin	No hay condicionantes
85	contruccion de graderías de campo de futbol	el aguacate	No hay condicionantes
86	apertura de carreta así el cementerio	san Agustín arriba	No hay condicionantes
87	seguimiento de la segunda etapa del centro comunal	el ocote	No hay condicionantes



(F-24)

Criterios básicos a considerar en la ubicación de los proyectos según condiciones de OT

Departamento: Olancho

Municipio: San Esteban

Bloque Temático: Proyectos Infraestructura social zona # 4

Prioridad	Nombre del Proyecto	Ubicación	Condicionantes de OT
1	Construcción del centro de salud	Las Nahuas	No hay condicionantes
2	Construcción de la cerca de salud	Santa María del Carbón	No hay condicionantes
3	Construcción de cerco en el centro de salud	El Chorro	No hay condicionantes
4	Reparacion de centro básico	El carbón barrio el Centro	No hay condicionantes
5	Mejoramiento de escuela Bo. El campo	El Carbon barrio el campo	No hay condicionantes
6	construccion de aula escolar	Sangro El Campo	No hay condicionantes
7	Construccion de aula	El Caulote	No hay condicionantes
8	construccion de aula escolar	montecitos	No hay condicionantes
9	construccion de aula escolar	mal país	No hay condicionantes
10	mejoramiento de techo en escuela	Jocomico	No hay condicionantes
11	construccion de kinder	las crucitas	No hay condicionantes
12	construccion de kinder Bo. La Laguna	El Carbon	No hay condicionantes
13	Construccion de cerca para escuela	Conquire	No hay condicionantes
14	construccion de aula escolar	La Floresta	No hay condicionantes
15	Mejoramiento de escuela	El Bijao	No hay condicionantes
16	Construccion de escuela	Nueva Masicales	No hay condicionantes
17	construccion de cerca de la escuela	Portillo de Coyolito	No hay condicionantes
18	construccion de cerca en la escuela	La Floresta	No hay condicionantes
19	construccion de cerca en la escuela	Liquidámbar	No hay condicionantes
20	construccion de cerca en la escuela	Las Flores	No hay condicionantes
21	construccion de cerca en el kinder	La Balsa	No hay condicionantes
22	construccion de cerca en la escuela	Agua Blanca	No hay condicionantes
23	construccion de cerca en la escuela	Casa Quemada	No hay condicionantes
24	mejoramiento de escuela Bo Agua Amarilla	El carbón	No hay condicionantes
25	construcción de cerca en la escuela	Rio Sangro el campo	No hay condicionantes
26	Construccion de cancha en la escuela	Concepción de Maria	No hay condicionantes
27	Construccion de cerca en el kínder	La Jagua	No hay condicionantes



28	Construccion de cancha de futbol	La Balsa	No hay condicionantes
29	construccion de cerca en campo de futbol	Conquire	No hay condicionantes
30	mejoramiento de campo de futbol	Sangro El Campo	No hay condicionantes
31	mejoramiento de campo de futbol	Agua Blanca	No hay condicionantes
32	Reparacion de cancha de futbol en Bo El Nance	El carbón	No hay condicionantes
33	Reparacion de campo de futbol	Desvió a Guayabillas	No hay condicionantes
34	mejoramiento del sistema de agua	caulote	No hay condicionantes
35	ampliación del sistema de agua	mal país	No hay condicionantes
36	reconstrucción y ampliación del proyecto de agua	jocomico	No hay condicionantes
37	mejoramiento de proyecto de agua	Coyolito	No hay condicionantes
38	construccion de sistema de agua	Portillo de Coyolito	No hay condicionantes
39	construccion de sistema de agua	Rio Chiquito	No hay condicionantes
40	mejoramiento del sistema de agua	la balsa	No hay condicionantes
41	mejoramiento del sistema de agua	agua blanca	No hay condicionantes
42	mejoramiento del sistema de agua	Casa Quemada	No hay condicionantes
43	reparación de tanque de agua	Dos Portillos	No hay condicionantes
44	mejoramiento de proyecto de agua	el ojo de agua	No hay condicionantes
45	construccion de proyecto de agua	Las Nahuas	No hay condicionantes
46	Reparacion de proyecto de agua	sangro arriba	No hay condicionantes
47	construccion de proyecto de agua	Sangro El Campo	No hay condicionantes
48	construccion de alcantarilla en B. el callo y el aguacate	El Carbon	No hay condicionantes
49	construccion de proyecto de agua	plan de venado	No hay condicionantes
50	ampliación de proyecto de agua	La Jagua	No hay condicionantes
51	ampliación de proyecto de agua	Desvió a Guayabillas	No hay condicionantes
52	construccion de proyecto de agua	La Floresta	No hay condicionantes
53	construccion de proyecto de agua	Liquidámbar	No hay condicionantes
54	construccion de proyecto de agua	la corozza	No hay condicionantes
55	Reparacion de represa	Culuco la balsa	No hay condicionantes
56	mejoramiento de carretera	mal país	No hay condicionantes
57	mejoramiento de carretera	La Jagua	No hay condicionantes
58	mejoramiento de carretera	Liquidámbar	No hay condicionantes
59	mejoramiento de carretera	Las Flores	No hay condicionantes
60	construccion de caja puente	concepción de Maria	No hay condicionantes



61	construccion puente de hamaca	Coyolito	No hay condicionantes
62	construccion de puente de hamaca	conquire	No hay condicionantes
63	construccion de caja puente	rio chiquito	No hay condicionantes
64	ampliación de carretera	las nahuas	No hay condicionantes
65	Mejoramamiento de carretera Coyolito a Masicales	Nueva Masicales	No hay condicionantes
66	Reparacion de carretera	La Perra	No hay condicionantes
67	Reparacion de alcantarilla	La Balsa	No hay condicionantes
68	Mejoramamiento de carretera	Nueva Esperanza	No hay condicionantes
69	Reparacion de carretera barrio las lomas	Casa Quemada	No hay condicionantes
70	instalación de paneles solares	Sangro Arriba	No hay condicionantes
71	Reparacion de carretera	Sangro El Campo	No hay condicionantes
72	Reparacion de calle	sangro arriba	No hay condicionantes
73	Compra de lámpara para alumbrado público Bo. agua Amarilla	El Carbon	No hay condicionantes
74	Electrificación	Liquidámbar	No hay condicionantes
75	Electrificación	Las Flores	No hay condicionantes
76	Electrificación	La Coroza	No hay condicionantes
77	Iluminación del campo de futbol	Rio Chiquito	No hay condicionantes
78	Iluminación del campo de futbol	La Floresta	No hay condicionantes
79	Ampliación de proyecto de luz	Los Ángeles	No hay condicionantes
80	Ampliación de proyecto de luz	Casa Quemada	No hay condicionantes
81	Mejoramamiento de red eléctrica	Ojo de Agua	No hay condicionantes
82	Electrificación desvió la Jagua	Conquire	No hay condicionantes
83	Iluminación del campo de futbol	la jagua	No hay condicionantes
84	Reparacion de calle	El Carbon	No hay condicionantes
85	Compra de terreno para cementerio	mal País	No hay condicionantes
86	Reparacion de carretera	Desvió a Guayabillas	No hay condicionantes
87	Mejoramamiento de carretera hacia el cementerio	Coyolito	No hay condicionantes
88	Contruccion de caja puente	Zancudero	No hay condicionantes
89	Construccion de caja puente	Las Flores	No hay condicionantes
90	Mejoramamiento de carretera	el bijao	No hay condicionantes
91	instalación de alcantarillas	Las Nahuas	No hay condicionantes
92	Compra de lámpara para alumbrado publico	El carbón	No hay condicionantes



(F-24)

Criterios básicos a considerar en la ubicación de los proyectos según condiciones de OT

Departamento: Olancho

Municipio: San Esteban

Bloque Temático: Proyectos Infraestructura social **zona # 5**

Prioridad	Nombre del Proyecto	Ubicación	Condicionantes de OT
1	Construcción de cerca en centro de salud	El chorro	No hay condicionantes
2	mejoramiento de centro educativo	pedrero	No hay condicionantes
3	construcción de cerca de escuela	panta 1	No hay condicionantes
4	construcción de cerca de escuela	chorro	No hay condicionantes
5	iluminación del campo de fútbol	pedrero	No hay condicionantes
6	construcción de proyecto de agua	la panta 2	No hay condicionantes
7	construcción de proyecto de agua	el chorro	No hay condicionantes
8	mejoramiento de proyecto de agua	el nanzal	No hay condicionantes
9	mejoramiento de carretera	Quiscamote	No hay condicionantes
10	mejoramiento de carretera	nanzal	No hay condicionantes
11	mejoramiento de carretera la panta el coyolar	panta 1	No hay condicionantes
12	mejoramiento de carretera	pita	No hay condicionantes
13	Construcción de Posta Policial	El Pedrero	No hay condicionantes
14	Construcción de Proyecto de Luz	El Nanzal	No hay condicionantes
15	Construcción de Proyecto de Luz	El Guanacaste	No hay condicionantes
16	Proyecto de Electrificación	Las Mangas	No hay condicionantes
17	construcción de puente e hamaca	pedrero	No hay condicionantes
18	mejoramiento de carretera las flores al chorro	chorro	No hay condicionantes
19	construcción de centro comunal	panta 2	No hay condicionantes
20	proyecto de electrificación	pedrero	No hay condicionantes
21	proyecto de electrificación	chorro	No hay condicionantes
22	proyecto de electrificación	Quiscamote	No hay condicionantes



(F-24)

Criterios básicos a considerar en la ubicación de los proyectos según condiciones de OT

Departamento: Olancho

Municipio: San Esteban

Bloque Temático: Proyectos Ambientales **zona # 1**

Prioridad	Nombre del Proyecto	Ubicación	Condicionantes de OT
1	Reforestación de la microcuenca San Sebastián	Santa María	No hay condicionantes
2	Construcción de letrinas	Moreno	No hay condicionantes
3	Construcción de letrinas	Berberias	No hay condicionantes
4	Protección de la cuenca	Moreno	No hay condicionantes
5	Construcción de eco fogones	Santa María	No hay condicionantes



(F-24)

Criterios básicos a considerar en la ubicación de los proyectos según condiciones de OT

Departamento: Olancho

Municipio: San Esteban

Bloque Temático: Proyectos Ambientales zona # 3

Prioridad	Nombre del Proyecto	Ubicación	Condicionantes de OT
1	Construcción de letrinas	San Carlos	No hay condicionantes
2	Construcción de letrinas	Las Manzanas	No hay condicionantes
3	Construcción de eco fogones	San Martin	No hay condicionantes
4	Construcción de letrinas	El Ocotal	No hay condicionantes
5	Construcción de basureros	santa Ana	No hay condicionantes
6	Proyecto de Riego	coronado	No hay condicionantes
7	Bono Tecnológico	Culuco	No hay condicionantes
8	Bono Tecnológico	libertadores	No hay condicionantes
9	Bono Tecnológico	san Carlos	No hay condicionantes
10	Bono Tecnológico	manzanas	No hay condicionantes



(F-24)

Criterios básicos a considerar en la ubicación de los proyectos según condiciones de OT

Departamento: Olancho

Municipio: San Esteban

Bloque Temático: Proyectos Ambientales **zona # 4**

Prioridad	Nombre del Proyecto	Ubicación	Condicionantes de OT
1	Reforestación de la microcuenca	Mal país	No hay condicionantes
2	Delimitación de microcuenca	Las Flores	No hay condicionantes
3	Delimitación de microcuenca	Agua Blanca	No hay condicionantes
4	Delimitación de microcuenca	Casa Quemada	No hay condicionantes
5	Construcción de letrinas	Los Sureños	No hay condicionantes
6	Construcción de letrinas	Portillo de Coyolito	No hay condicionantes
7	Construcción de letrinas	La Balsa	No hay condicionantes
8	Construcción de letrinas	Agua Blanca	No hay condicionantes
9	Construcción de letrinas	El Carbón	No hay condicionantes
10	Construcción de letrinas	Dos Portillos	No hay condicionantes
11	Construcción de letrinas	Las Nahuas	No hay condicionantes
12	Construcción de letrinas	Rio Sangro Arriba	No hay condicionantes
13	Construcción de letrinas	Sangro el campo	No hay condicionantes
14	Construcción de modulo sanitario	Rio Sangro Arriba	No hay condicionantes
15	reforestación de microcuenca	Agua Blanca	No hay condicionantes
16	reforestación de microcuenca	Casa Quemada	No hay condicionantes
17	instalación de viveros forestales en bo. el nance	El Carbón	No hay condicionantes
18	reforestación de microcuenca	Las Flores	No hay condicionantes
19	campana de limpieza	El Zancudero	No hay condicionantes
20	Construcción de eco fogones	Mal País	No hay condicionantes
21	Construcción de eco fogones	La Floresta	No hay condicionantes
22	Construcción de letrinas	el bijao	No hay condicionantes
23	Instalación de huertos Familiares	El Carbón	No hay condicionantes
24	Bono tecnológico	Agua Blanca	No hay condicionantes
25	Bono Tecnológico	La Vaca	No hay condicionantes
26	Bono Tecnológico	La Coroza	No hay condicionantes
27	Bono Tecnológico	Rio Chiquito	No hay condicionantes



174 Plan de Inversión Anual (2020)



Alcaldía Municipal San Esteban, Olancha, Honduras, Centro América
 Correo Alcaldiasanesteban@hotmail.com Teléfono # 2791-0054

PLAN DE INVERSIÓN PACTO MUNICIPAL POR UNA VIDA MEJOR

DEPARTAMENTO : OLANCHO
 MUNICIPIO : SAN ESTEBAN
 AÑO: 2020

Nº	Nº de Proyecto	Código/Objeto del Gasto	Nombre del Proyecto	Ubicación Exacta del Proyecto		Presupuesto Aprobado	Ejecución Trimestral				Fondos Utilizados	
				Urbano Barrio / Colonia	Rural Aldea / Caserío		I	II	III	IV	Propios	Transferencias
1	2	3	4	5	6	7	8	9	10	11	12	13
VIDA MEJOR												
SECTOR EDUCACIÓN												
			Construcción de cerca de Escuela Las Masicas		Las Masicas	L 50,000.00				L 50,000.00		L 50,000.00
			Construcción de cerca de kinder de Moreno		Moreno	L 120,000.00		L 120,000.00				L 120,000.00
			Mejoramiento de jardín de niños de La Lima		La Lima	L 100,000.00			L 100,000.00			L 100,000.00
			Mejoramiento de escuela de El Limonal		El Limonal	L 150,000.00			L 150,000.00		L 150,000.00	
			Construcción de bodega cocina aldea Santa Ana		Santa Ana	L 150,000.00				L 150,000.00	L 150,000.00	
			Mejoramiento de centro básico del Carbón con unidades sanitarias		Carbón	L 130,000.00		L 130,000.00				L 130,000.00
			Construcción de escuela Nueva Masicales		Masicales	L 180,000.00	L 180,000.00					L 180,000.00
			Construcción de cerca escuela de Liquidambar		Liquidambar	L 100,000.00				L 100,000.00		L 100,000.00
			Construcción de cerca escuela Las Flores		Las Flores	L 100,000.00				L 100,000.00		L 100,000.00
			Construcción de aula Aldea Montesitos		Montesitos	L 130,000.00	L 130,000.00					L 130,000.00
			Techo biblioteca, pozo Los dos rios		Dos Rios	L 60,000.00			L 60,000.00		L 60,000.00	
			Mejoramiento CEFEDH		Santa Maria Del Carbon	L 100,000.00		L 100,000.00			L 100,000.00	
			SUB TOTAL			L 1370,000.00	L 310,000.00	L 350,000.00	L 310,000.00	L 400,000.00	L 460,000.00	L 910,000.00
SECTOR DE SALUD												
			SUB TOTAL			L -	L -	L -	L -	L -	L -	L -
SECTOR AGUA Y SANEAMIENTO												
			Mejoramiento de proyecto de agua potable aldea Camizuelar		Camizuelar	L 150,000.00		L 100,000.00	L 50,000.00			L 150,000.00
			Proyecto de agua potable de Toro Muerto		Toro Muerto	L 150,000.00	L 150,000.00					L 150,000.00
			Construcción de pozo de agua en aldea La Aguja		La Aguja	L 100,000.00				L 100,000.00		L 100,000.00
			Mejoramiento de proyecto de agua potable aldea El Jobo		El Jobo	L 150,000.00		L 150,000.00				L 150,000.00
			Mejoramiento de proyecto de agua potable aldea oxcipil		oxcipil	L 90,000.00			L 90,000.00			L 90,000.00
			Mejoramiento de proyecto de agua potable aldea Coronado		Coronado	L 100,000.00				L 100,000.00		L 100,000.00
			Mejoramiento de proyecto de agua potable aldea Coyolito		Coyolito	L 300,000.00	L 150,000.00	L 100,000.00	L 50,000.00			L 300,000.00
			Construcción de proyecto de agua potable El Rosario, Mata de Platano		El Rosario, Mata de Platano	L 400,000.00				L 100,000.00		
			Instalación de aguas negras en cuadra de edificios de Centro de Salud	El Centro		L 100,000.00	L 100,000.00	L 200,000.00	L 100,000.00		L 400,000.00	L 100,000.00
			SUB TOTAL			L 1540,000.00	L 400,000.00	L 550,000.00	L 290,000.00	L 300,000.00	L 400,000.00	L 1140,000.00
SECTOR DE ELECTRIFICACIÓN												
			Proyecto de electrificación de aldea El Ocotal		El Ocotal	L 500,000.00		250,000.00	250,000.00			L 500,000.00
			Proyecto de electrificación de aldea El Tamarindo		El Tamarindo	L 400,000.00	L 400,000.00				L 400,000.00	
			Proyecto de electrificación de aldea Quiscamote		Quiscamote	L 200,000.00				200,000.00		
			SUB TOTAL			L 1100,000.00	L 400,000.00	L 250,000.00	L 250,000.00	L 200,000.00	L 600,000.00	L 500,000.00
SECTOR VIVIENDA												
			SUB TOTAL			L -	L -	L -	L -	L -	L -	L -
SECTOR SOCIAL (NIÑEZ, ADOLESCENCIA Y MUJER)												
			Construcción de cerca y parqueo de Hogar Materno	El Centro		L 250,000.00			L 250,000.00			L 250,000.00
			Equipamiento de oficina de la mujer	El Centro		L 240,000.00		L 240,000.00				L 240,000.00
			SUB TOTAL			L 490,000.00	L -	L 240,000.00	L 250,000.00	L -	L -	L 490,000.00



TODOS POR LA PAZ										
12			SECTOR SEGURIDAD							
			Iluminación de Aldea Las Isletas	Las Isletas	L 30,000.00		L 30,000.00			L 30,000.00
			iluminación de campo de futbol de aldea La Balsa	La Balsa	L 70,000.00			L 70,000.00		L 70,000.00
			Iluminación de aldea La Concepción	La Concepción	L 35,000.00	L 35,000.00			L 70,000.00	L 35,000.00
			Construcción de parque infantil El Carbón	El Carbón	L 50,000.00		L 50,000.00			L 50,000.00
			Paneles solares aldea Mal Pais	Mal Pais	L 300,000.00			L 300,000.00		L 300,000.00
			Iluminación de campo de futbol de Rio Chiquito	Rio Chiquito	L 70,000.00	L 70,000.00				L 70,000.00
			Iluminación de campo de futbol de Coyolito	Coyolito	L 70,000.00		L 70,000.00			L 70,000.00
			Iluminación de campo de futbol de Agua Blanca	Agua Blanca	L 70,000.00	L 70,000.00				L 70,000.00
			Mejoramiento de proyecto de electrificación aldea El Pedrero	El Pedrero	L 700,000.00		L 200,000.00	L 500,000.00		L 700,000.00
			Parque infantil aldea La Lima	La Lima	L 50,000.00	L 50,000.00				L 50,000.00
			Paseo Paz y Bien	San Esteban	L 200,000.00		L 200,000.00			L 200,000.00
			Construcción de parque infantil en Escuela de aldea El Quebrachal	El Quebrachal	L 70,000.00	L 70,000.00				L 70,000.00
			Instalación de paneles solares aldea Valentin	Valentin	L 80,000.00		L 80,000.00			L 80,000.00
			Ampliación de proyecto de energía eléctrica de aldea El Ciruelo	El Ciruelo	L 350,000.00			L 350,000.00		L 350,000.00
			Instalación de lamparas Conquire, La Floresta, Coyolito, Portillo de Coyolito, Concepción de María, Jocomico	Conquire, La Floresta, Coyolito, Portillo de Coyolito, Concepción de María, Jocomico	L 250,000.00	L 250,000.00				L 250,000.00
			Electrificación aldea Las flores	Las flores	L 530,000.00	L 130,000.00	L 150,000.00	L 250,000.00		L 530,000.00
			SUB TOTAL		L 2925,000.00	L 675,000.00	L 780,000.00	L 750,000.00	L 720,000.00	L 2925,000.00
PRO-HONDURAS										
13			SECTOR RED VIAL							
			Mejoramiento De Carretera Los Dos Rios-El Ocotal	Dos Rios-El Ocotal	L 150,000.00	L 150,000.00				L 150,000.00
			Mejoramiento De Carretera Hacia Camizuelar, Santa María	Camizuelar, Santa María	L 100,000.00		L 100,000.00			L 100,000.00
			Mejoramiento Calles Casco Urbano	Casco Urbano	L 308,261.60	L 100,000.00	L 100,000.00	L 108,261.60		L 308,261.60
			Mejoramiento De Carretera Hacia La Jaqua	La Jaqua	L 200,000.00		L 200,000.00			L 200,000.00
			Mejoramiento De Carretera Hacia Berberias, Moreno Y Tonjagua	Berberias, Moreno Y Tonjagua	L 150,000.00	L 150,000.00				L 150,000.00
			Mejoramiento Carretera Casa Quemada-Bijao	Casa Quemada-Bijao	L 100,000.00		L 100,000.00			L 100,000.00
			Mejoramiento Carretera Agua Blanca-Las Flores-Liquidambar	Agua Blanca-Las Flores-Liquidambar	L 200,000.00	L 200,000.00				L 200,000.00
			Mejoramiento Carretera Culuco-Delicias-El Jobo	Culuco-Delicias-El Jobo	L 100,000.00					L 100,000.00
			Mejoramiento Carretera Desvió Ocote-Agua Fria (Incluye Aguacate, Mico Y Manzanas)	Ocote-Agua Fria (Incluye Aguacate, Mico Y Manzanas)	L 200,000.00	L 200,000.00		L 100,000.00		L 200,000.00
			SUB TOTAL	TOTAL	L 1508,261.60	L 800,000.00	L 500,000.00	L 208,261.60	L -	L 1508,261.60
INFRAESTRUCTURA										
14			SECTOR RED VIAL							
			Compra de Terreno Cementerio de Coronado y Aldeas Cercanas	Coronado y Aldeas Cercanas	L 100,000.00			L 100,000.00		L 100,000.00
			Construcción de pavimento cuadra Alcaldia-Colegio	El Centro	L 750,000.00			L 350,000.00	L 400,000.00	L 750,000.00
			Mejoramiento techo edificio antiguo de Alcaldia Municipal	El Centro	L 713,391.70	L 263,391.70	L 100,000.00	L 100,000.00	L 250,000.00	L 263,391.70
			SUB TOTAL		L 1563,391.70	L 263,391.70	L 100,000.00	L 450,000.00	L 750,000.00	L 1300,000.00
14			SECTOR DE EDIFICACIÓN DE BIENES							
			Reconstrucción parque central	El Centro	L 263,329.34		L 40,869.20	L 222,460.14		L 40,869.20
			SUB TOTAL		L 263,329.34	L -	L 40,869.20	L 222,460.14	L -	L 222,460.14
			TOTAL PLAN DE INVERSION ANUAL		10759,982.64	2848,391.70	2810,869.20	2730,721.74	2370,000.00	8814,130.80



(F-27)

Plan de desarrollo Municipal de San Esteban

Resumen Costos y financiamiento para la Ejecución del PDM (en Lps)

Descripción del Programa	No. De Proyectos	Costo Total	Financiamiento	
			Local	Externo
Proyectos priorizados por líneas estratégicas	66	26,933,391.70	10,023,391.70	16,910,000.00
Proyectos de desarrollo social priorizados por cada plan zonal	137	13,923,800.00	12,580,000.00	1,343,800.00
Proyectos de desarrollo productivo priorizados por cada plan zonal	11	795,000.00	730,000.00	65,000.00
Proyectos de infraestructura social priorizados por cada plan zonal	325	105,724,750.00	97,096,500.00	8,628,250.00
Proyectos de ambiente priorizados por cada plan zonal	60	3,477,000.00	3035,000.00	442,000.00
Proyectos sectoriales especiales	0			
TOTAL	599	L. 150,853,942.7	L. 123,464,892.70	L. 27,389,050.00



ORGANIZACION PARA LA GESTION DEL PLAN ORGANIZACIÓN SOCIAL COMUNITARIA

175 Forma de Organización de las Comunidades para la Gestión del Plan e Impulsión de los Proyectos

Según la ley de municipalidades aprobada, la figura constitucional que aparece para poder realizar cualquier gestión en alguna aldea o caserío o barrio es el **Patronato**, el cual es electo con la participación de todas las fuerzas vivas;

Además de los patronatos existen una serie de instituciones de carácter social y gremial, tales como juntas de agua equipos de futbol sociedad de padres de familia, congregaciones religiosas etc. Grupos estos que no responden a las necesidades reales de las comunidades.

Con la implementación de la metodología FOCAL las comunidades nombraron liderazgos que pudieran identificar las ideas de proyectos y levantar la línea base de las necesidades socioeconómicas y poder llevar a cabo la elaboración de los planes de desarrollo comunitarios (PDC).

Cabe mencionar que en dicho proceso se incorporaron distintas organizaciones presentes en las comunidades lo que permitió dividir y zonificar el municipio y sectorizar las necesidades. (productores, comerciantes, gobierno local, educación, salud, iglesias, etc.).

El flujo de información entre las comunidades debe ir en función de la misma estructura: instancia ciudadana municipal -zona-comunidad y viceversa. La municipalidad se convertirá en facilitadora y acompañante de los procesos de desarrollo a través de la unidad técnica y el departamento de desarrollo comunitario.

ORGANIZACIÓN MUNICIPAL

DESCRIPCIÓN DE FUNCIONES DE LA CORPORACIÓN MUNICIPAL

Alcalde (sa) Municipal: Es la máxima autoridad ejecutiva dentro del término municipal el cual sanciona los acuerdos, ordenanzas y soluciones emitidas por la corporación Municipal, convirtiéndolas en normas de obligatorios cumplimientos para los habitantes y demás autoridades del municipio. En conciencia, todas otras autoridades, civil o militar acataras, colaborará y asistirá en el cumplimiento de dichas disposiciones.

Comisionado (da) Municipal: El comisionado municipal es un representante de la sociedad civil, electo por la Corporación Municipal en cabildo abierto, de una propuesta de cuatro personas que al efecto deben formular las organizaciones de la sociedad civil, es elegido para un periodo de dos años, pudiendo ser reelecto nuevamente. Si las organizaciones de la sociedad civil lo propones y la Corporación Municipal lo aceptan.



Es importante hacer notar que la elección del comisionado Municipal es independiente al periodo de gestión corporativa; es decir, si el comisionado Municipal fue elegido por la anterior Corporación Municipal y no han cumplido su periodo de dos años, la Corporación Municipal entrante no puede removerlo de su cargo hasta que se cumpla el periodo correspondiente puede nuevamente invitar a las organizaciones de la sociedad civil a presentar los candidatos.

Secretaria (o) Municipal: Es el/la encargada(o) de dar fe a los aptos y resoluciones de la Corporación Municipal, el Alcalde (sa) y la Municipalidad en general. El nombramiento y remoción del este puesto, le corresponde a la Corporación Municipal. Las regulaciones referentes al puesto están completadas en los Artículos 49 al 51 de la ley de Municipalidades.

Tesorero (a) Municipal: El tesorero (a) Municipal es responsable de la recaudación y custodia de los fondos, garantías y valores municipales; así como también de la ejecución de los diversos pagos que efectúa la Municipalidad, de acuerdo a los establecidos en el presupuesto Municipal y lo establecido en la ley de Municipalidades.

Jefe de Administración Tributaria: Es el/la responsable de ejecutar la administración tributaria municipal y planificar, organizar, dirigir, coordinar y supervisar las actividades para la captación de ingresos; se encargan de la atención de contribuyentes, registro de los mismos, facturas, cobranza y auditoría fiscal.

Jefe de Administración Catastral: Es el responsable de ejecutar el levantamiento catastral e inventario de los bienes inmuebles urbanos y rurales del término municipal y de mantener actualizado el registro de avalúo de los mismos, como base de la planificación del desarrollo del municipio, control del uso del suelo y la imposición de los tributos correspondiente.

Jefe (a) del departamento de Contabilidad y Presupuestos: Se encarga de registrar y controlar las transacciones relacionadas con el patrimonio de la Municipalidad, a través del manejo del registro y controles de contabilidad financiera y presupuestos.

Jefe del Departamento Municipal de Justicia: Es el encargado de hacer cumplir las regulaciones normativas de la administración municipal establecidas en la Ley de Policía Convivencia Social, Reglamentos, Acuerdos y Ordenanzas Municipal.

Municipal Ambiental: Es responsable de la protección, restauración y manejo adecuado del medio ambiente y los recursos naturales en la jurisdicción municipal.

Aseador del Rastro Municipal: Mantener un control sobre el uso de limpieza donde pobladores del Municipio van a sacrificar vacas de destazo.

Encargada de Casa de la Cultura: Es la responsable de adquirir objetos antiguos, donde llegan visitantes nacionales y extranjeros a observar la variedad de antigüedades que existen en el Municipio.



Defensor de la Niñez y la Familia: Es el responsable de apoyar el desarrollo del Marco Jurídico, técnico y financiero para la convención de los derechos de la Niño, a fin de dirigir e implementar acciones encaminadas a mejorar las condiciones de vida de la Niñez del municipio.

Además de propiciar la amplia participación de la mujer, incorporándola al proceso de desarrollo sostenible, promoviendo y protegiendo sus derechos, intensificando esfuerzos para su disfrute a fin de obtener respeto y protección de las actividades que realiza, así como proporcionar a los líderes de las comunidades los conocimientos apropiados para la búsqueda del equilibrio que asegure la participación y beneficios a nivel de su comunidad y del municipio en general.

Bibliotecario (a) Municipal: Es la responsable, de la adquisición registro, proceso y administración de libros, revista y documentos de interés para la Municipalidad de la Comunidad que construyan a incrementar el acervo cultural y los conocimientos del personal Municipal y de los miembros de la Comunidad (niños, jóvenes y adultos).

Consejo de Aseadora: Es la responsable de realizar la limpieza de las instalaciones físicas de la Municipalidad, a fin de mantener sus oficinas, jardines, áreas de recepción y espera. Etc.; aseados, atractivos, ordenados y en buen estado y desempeñar labores de conserjería y mensajería de y hacia la municipalidad.

Conserje Municipal: Es el encargado de realizar las actividades de la Administración Municipal, entre ellas tenemos, compras, entregar requerimientos, cobros, depósitos bancarios de los ingresos diarios.

Servicios Públicos: Son los encargados de las actividades de recolección del tren de aseo, en el casco urbano del municipio.



176 Comités de Trabajo de la Corporación Municipal o Unidades Técnicas

EJE TEMATICO	RESPONSABLE
Ordenamiento Territorial	Raúl Damas
Salud y Nutrición	Álvaro Méndez
Educación	Ing. Alexis Méndez
Recursos Naturales	Marcio Martínez
Grupos Vulnerables	Lesly Padilla Renato Molina
Vivienda	Erwin Santos
Agua y Saneamiento	Marcio Martínez
Economía	Rony Calix
Seguridad Alimentaria	Edgar Oliva
Tierra	Raúl Damas
Participación	Julio Pineda
Seguridad Ciudadana	Gumerindo García
Infraestructura	José Estrada
Turismo	Elida Turcios



177 Principales Responsabilidades de las Comisiones que se Formen y del Equipo que Apoyara la Gestión del Plan

COMISION	RESPONSABLE	RESPONSABILIDADES
Ordenamiento Territorial	Raúl Damas	Registro de propiedades debidamente documentadas
Salud y Nutrición	Álvaro Méndez	Administrar ,gestionar, dirigir, y monitorear todo lo relacionado a la salud en el municipio
Educación	Ing. Alexis Méndez	Administrar ,gestionar, dirigir, y monitorear todo lo relacionado a la educación en el municipio
Recursos Naturales	Marcio Martínez	Coordinar la Unidad Ambiental Municipal
Grupos Vulnerables	Lesly Padilla Renato Molina	Velar por el derecho de la mujer y la niñez
Vivienda	Erwin Santos	Coordinar los programas de ayuda social en el área de la vivienda
Agua y Saneamiento	Marcio Martínez	Coordinar campañas de reforestación en las cuencas hidrográficas
Economía	Rony Calix	Gestiono y seguimiento de los proyectos
Seguridad Alimentaria	Edgar Oliva	Presidente de la Asociación de Ganaderos y Agricultores
Tierra	Raúl Damas	Catastrar todas las propiedades del municipio y cobro de impuestos vecinales
Participación	Julio Pineda	Velar por el respeto de Derechos Humanos
Seguridad Ciudadana	Gumercindo García	Responsable del orden en el municipio
Infraestructura	José Estrada	Responsable de llevar la contabilidad y presupuesto municipales
Turismo	Elida Turcios	Coordinar actividades de turismo



PAPEL INSTITUCIONAL

178 Instituciones Disponibles para Apoyar al Equipo Técnico y las Comisiones en la Ejecución

La corporación municipal de San Esteban cuenta con el apoyo de instituciones tanto de índole gubernamental como ONG's dentro de las cuales encontramos:

Secretaria de Educación Pública, Secretaria de Salud, Secretaria de Seguridad, Corte Suprema de Justicia, ICF, CEPUDO, Honduras Outreach, Secretaria de Justicia Gobernación y Descentralización, AMHON, Tribunal Superior de Cuentas, Cruz Roja, INSEP,

179 Qué tipo de apoyo brindaran o pueden brindar estas instituciones

- ✚ Apoyo técnico
- ✚ Gestión de proyectos
- ✚ Seguimiento de Monitoreo al cumplimiento del plan
- ✚ Supervisión de actividades relacionadas al área que corresponde.
- ✚ Gestión de Recursos
- ✚ Apoyo logístico
- ✚ Capacitaciones para el personal técnico y de apoyo

GESTION DE RECURSOS

180 Describir como se Pretende Realizar la Gestión de Recursos para la Ejecución del Plan, Tanto a Nivel Local, Nacional e Internacional.

La municipalidad de San Esteban como todas las alcaldías del país recibe las transferencias de parte del gobierno central de forma mensual.

Las ideas de proyectos, la priorización de los mismos en conjunto con las comunidades son parte de la gestión de los recursos, sin embargo ello implica, aparte de las ideas programadas con sus presupuestos, la preparación de fichas y perfiles de proyectos, clasificando los mismos según sea su necesidad de financiamiento, hay proyectos que pueden ser ejecutados con recursos locales, otros con apoyo del gobierno central, y otros gestionados a nivel gubernamental y cooperación externa y cooperante nacionales como internacionales.

Cabe mencionar que cada uno de los proyectos tiene un presupuesto aproximado en donde se definen los montos según su costo, incluyendo la contraparte local-comunitaria, lo municipal y lo solicitado al cooperante a través de la gestión comunidad/municipalidad.



181 Elaborar guía de potenciales cooperantes con su nombre tel.

La municipalidad de San Esteban no cuenta con una cartera de Cooperantes ya que los proyectos se gestionan según las necesidades de las comunidades.

182 Expresar si ya se han Remitido Propuestas de Perfiles o Fichas o se han Concertado Convenios, Contratos u Otros

La ejecución de los proyectos se realiza principalmente con fondos propios y desembolsos del gobierno central, y solamente se tiene convenio con la Secretaria de Desarrollo e Inclusión Social (SEDIS) para la ejecución del Centro de Cuidado Diurno del Adulto Mayor, Capacitación Educación Producción Unificación Desarrollo y Organización (CEPUDO) para donación de enseres, insumos y demás proyectos que se necesiten de acuerdo a las necesidades de la población.

La Secretaria de Educación a nivel local se firmó convenio para el apoyo del pago de maestros comunales debido a la falta de plazas a nivel nacional.

La Secretaria de Salud a nivel local se firmó convenio para el apoyo del pago personal debido a la falta de plazas a nivel nacional.

183 Describir como se Administrarán los Recursos, ¿Quiénes lo Harán? Municipalidad, Comunidad O Mancomunidad.

Las ejecuciones de los recursos financieros son administradas directamente por la Municipalidad mediante la unidad de tesorería municipal conforme a las normas presupuestarias y de procedimientos administrativos que rige la ley de contratación del estado, que anualmente son aprobadas por la corporación municipal, y otras disposiciones normativas.

184 Realizar Comités de Finanza, Apertura de Cuentas de Cheques

La municipalidad de San Esteban cuenta con un sistema de administración de fondos autorizado por el Tribunal Superior de cuentas. Para los cuales trabajan con sistema SIAFI y ya están definidas las cuentas donde se reciben fondos.



PLAN DE COMUNICACIÓN

Objetivos	descripción	Unidad de medida /Cantidad	Fecha Inicio	Fecha Termin o	Responsable	Costo Lps.
1.Divulgar los objetivos y avances del proceso de formulación del plan	-Spot Radial	Cuñas. 02 Diarias	Junio	Julio	San Esteban	6,000.00
	-Trifolios	Unidad/1000	Mayo	Junio	San Esteban	3,000.00
	-Reuniones Sectoriales	Unidad/6. Uno por comunidad	Agosto	Agosto	facilitadores	9,000.00
2.lograr el involucramiento de las autoridades, organizaciones y los líderes de las comunidades en la preparación del plan.	- Inducción a las corporaciones	Reuniones	Junio	Julio	facilitadores	...
	-Visitas a organizaciones claves del municipio	Visitas/Varias	Junio	Julio	Idem	...
	Nota individual por líder para motivarlo a la participación	Notas/	Julio	Julio	Idem	...
3.socializar las acciones y resultados obtenidos	Jornada con las corporaciones municipales	Jornada/	agosto	septiembre	Facilitadores /San Esteban	1,800.00
	Sociedad civil	Jornada/	octubre	diciembre	Idem	10,000.00
	Cabildos abiertos de aprobaciones	Jornada/	agosto	septiembre	San Esteban	20,000.00
Total						49,800.00

185 Estrategias para dar a Conocer a Nivel Local y Nacional los Avances y Gestión del plan

Como parte de la estrategia para el seguimiento de los avances del plan de desarrollo municipal, la alcaldía realiza cabildos abiertos y asambleas por sectores en donde se brindan informes por periodos de ejecución de los proyectos, también se realizan comparecencias en los distintos canales de televisión local y pizarrones o murales informativos en la corporación municipal.

Cabe añadir la influencia de las redes sociales lo que permite hacer llegar a la población el desarrollo de los proyectos en ejecución en el municipio.



VIABILIDAD

SOCIAL

186 Que tan Aceptable es para la Sociedad el Plan y sus Ideas

Por ser un plan consensuado y priorizado con los líderes comunitarios quienes fueron los que primeramente dieron los datos socioeconómicos de cada aldea o caserío, así como las ideas de los proyectos el plan de desarrollo es, por ende, de completa aceptación social.

Preparar los planes zonales, el plan plurianual y planes anuales son el resultado de las asambleas realizadas en las comunidades. Por tanto, podemos concluir que el proceso de gestión del PDM y de los PDC tiene una alta viabilidad social porque en el mismo ha existido una participación efectiva de la base social comunitaria de los líderes y las autoridades municipales, Actividades evidenciadas con los listados de participantes en la construcción de cada una de las etapas y las certificaciones de puntos de acta.

FINANCIERO

187 Que tan posible es recaudar los recursos locales, y que tan efectiva puede ser la idea para la cooperación

La mayoría de los proyectos son realizados con fondos propios y fondos de transferencias, también las comunidades hacen sus aportaciones ya sea en mano de obra no calificada, en los casos que los proyectos son demasiado costosos se realizan gestiones en las entidades gubernamentales.

TECNICO

188 Que tanta tecnología disponible existe locamente para elaborar el plan.

Debido a que la mayoría de los proyectos son de tipo de infraestructura y social, si se cuenta en el municipio con el suficiente equipo técnico humano y equipo mecanizado para llevar a cabo los planes de desarrollo municipal.

189 Limitantes y Riesgos

Una de las limitantes que más incidió en el desarrollo del presente plan fue el sectarismo político, ya que mucha población no brindo la información correspondiente para el levantamiento de la línea base que es un paso fundamental para conocer las necesidades de la población

A pesar del esfuerzo dedicado y participativo de planificación comunitaria, la mayoría de la población no ha entendido la importancia y comprensión que el plan es una herramienta fundamental para el desarrollo local.



El principal riesgo para la ejecución del presente Plan de Desarrollo Municipal es que no se logre realizar una concertación adecuada entre la municipalidad y las comunidades, así mismo que el gobierno central no realice las transferencias de dinero en el tiempo correspondiente.

190 Costos y Financiamiento

La municipalidad de San Esteban realizara la gestión necesaria para la adquisición de recursos financieros los cuales están reflejados como una necesidad en cada ua de las etapas del plan. Para efectos de ilustración los costos los hemos calculado a tres niveles:

- A nivel de los PDC por cada comunidad
- A nivel de los Planes Zonales
- A nivel del Plan Plurianual (por ejes temáticos)

Los dos primeros cálculos tienen el propósito de conocer cuál es el verdadero costo o aproximado a los precios actuales para solventar los problemas y demandas que tienen el conjunto de comunidades del municipio, igual podemos decir en lo referente a los planes zonales, este último considerando una priorización con relación al conjunto de los primeros. No obstante, para tener una estimación de los proyectos priorizados a nivel del municipio se ha realizado el cálculo de costos solamente del plan plurianual, por cada eje temático, que representan el conjunto de proyecto priorizados a este nivel sobre la base de los planes zonales.

No.	Comunidad	No. de proyectos	Costo aprox. total Lps.
1	Casco Urbano	57	32,833,800.00
2	Moreno/ Berberias	16	3,383,000.00
3	El Rodeo/ Hacienda Vieja/ Tamarindo	12	3,535,000.00
4	Santa Maria/ El Carnizuelar/ Loma de Plata	14	2,862,000.00
5	Corral Viejo/Potrerrillos / Valentín	10	1,820,000.00
6	Toro Muerto	11	1,665,000.00
7	Cerro Chele/ Oxipil/ El Jobo	14	1,950,000.00
8	Tasajeras / El Ciruelo	11	1,930,500.00
9	El Tunal/ Mata de Plátano/ Terrero Prieto/ La Isletas/ Desvió Corral Viejo	14	2,806,500.00
10	Culuco/ Libertadores/ San Carlos/ Las Delicias	18	2,045,000.00
11	Las Manzanas/ El Encinal/ El Refugio	8	1,333,500.00
12	El Limonal/ Las Másicas/ Coronado	27	5,075,000.00
13	La Concepción/ La Aguja	11	2,010,000.00
14	Los Dos Ríos/Ocotal	14	3,821,000.00
15	El Aguacate/ Guapinol/ El Ocote/ El Mico	20	5,760,000.00
16	El Quebrachal/ Las Trojes/ El Porvenir	14	2,485,000.00
17	Rosario/ San Juan	7	650,000.00
18	Santa Ana/ Buenos Aires/ San Martin Arriba/San Martin Abajo/ Cocalito 1/ Cocalito 2	17	3,107,000.00
19	El caulote/ La Merced/ Bella Vista/ La Trinidad/ Guayabal/ Las Canoas	8	1,160,000.00
20	Guayabillas/ Los Sureños/ La Perra	8	1,780,000.00
21	Las Limas	7	1,100,000.00
22	Jocomico/ Concepción de Maria	7	1,320,000.00



23	Sangro el Campo/ Sangro Arriba	15	1,793,000.00
24	Conquire/La Floresta	17	2,325,000.00
25	Agua Blanca	10	1,230,000.00
26	Plan de Venado/San José/Mal País/Jerusalén	9	3,125,000.00
27	La Balsa/ El Culuco	8	1,935,000.00
28	Casa Quemada/ Boca De Hule/ Nva. Esperanza/ El Bijao	16	2,530,000.00
29	El Pedrero/Las Mangas/El Quiscamote	12	3,555,000.00
30	Rio Chiquito/ La Coroza/ La Vaca	10	2,561,000.00
31	Coyolito/ Portillo de Coyolito/Zancudero	10	1,175,000.00
32	La Jagua/ Las Crucitas	7	1,450,000.00
33	San Agustín Arriba/ San Agustín Abajo/ El Rodeo/ La Fría	13	4,395,000.00
34	Ojo De Agua/Las Nahuas/ El Hacha	12	2,050,000.00
35	Santa Maria del Carbon	50	3,366,000.00
36	Las Flores / Liquidámbar/ Nva. Masicales	19	6,595,000.00
37	El Chorro/ El Nanzal/ Guanacaste	16	3,418,000.00
38	La Panta 1/ La Panta 2/ Vallecito/ La Pita/ El Coyolar	13	1,995,750.00
	TOTAL PROYECTOS	560	127,931,050.00

SEGUIMIENTO

191 Describir en cuanto tiempo, como e instrumentos a desarrollar para el seguimiento del plan

El concepto de seguimiento consiste en evaluar lo programado ves lo ejecutado del plan de Desarrollo Municipal de forma participativa. Que permita visualizar el nivel de avance en la ejecución y la reprogramación de actividades.

Para el seguimiento se cuenta con un comité de instancia ciudadana integrada por los representantes de los patronatos comunitarios, que su función es velar por la ejecución de este Plan de Desarrollo Municipal. El equipo de la Unidad Técnica Municipal (UTM) esta será implementada en la municipalidad a partir del año 2019, junto con dos representantes de la corporación municipal quienes serán los responsables de analizar semestralmente los avances en la ejecución del plan.

Se cuenta con un plan de inversión anual y plurianual que establece los proyectos planificados que serán ejecutados.

El resumen de estos planes deberá acompañarse de un análisis de limitantes encontradas y recomendaciones que el comité de instancia ciudadana presentará a la corporación municipal después de cada periodo analizado.

Este informe deberá de ir acompañado de un resumen de la ejecución financiera por cada proyecto preparado por la unidad de tesorería.



EVALUACIÓN

192 Cada cuanto se realizarán los ejercicios de evaluación

La corporación municipal de San Esteba realizara sus evaluaciones mensuales de seguimiento y monitoreo del plan.

193 Instrumentos a utilizar y quienes serán los participantes

Para el seguimiento del plan se realizarán auditorias semestrales y se presentan informes mensuales al portal de transparencia.

194 Que instancias se informaran y que mecanismos se utilizaran para mantener informadas a las comunidades y población del municipio.

Para este fin se formarán patronatos, juntas de agua, y grupos organizados de sociedad civil, y se llevarán a cabo cabildos abiertos en el casco urbano y en cada una de las sedes de las zonas establecidas, también se realizarán programas de televisión y anuncios en las radioemisoras locales, así mismo se colocarán murales informativos en el cabildo municipal.



ANEXOS



195. INDICADORES DE LINEA BASE DEL MUNICIPIO

Secretaria del Interior y Población (SEIP)
Agencia de Cooperación Internacional del Japón (JICA)
Proyecto Fortalecimiento de las Capacidades Local (FOCAL III)
CUADRO DE INDICADORES DEL MUNICIPIO DE SAN ESTEBAN DEPARTAMENTO
DE OLANCHO

1. Indicadores de línea base del municipio y por comunidad

Indicadores de línea de base	Municipal 2018	
	Cant.	%
Población total	20551	100
Población femenina	10268	49.96
Población masculina	10283	50.04
Densidad poblacional		
Promedio de personas por vivienda		
Población menor de 1 año	254	1.24
Población ubicada en el rango de 1 a 4 años	2191	10.66
Población ubicada en el rango de 5 a 6 años	1041	5.06
Población ubicada en el rango de 7 a 12 años	2895	14.09
Población ubicada en el rango de 13 a 15 años	1335	6.50
Población ubicada en el rango de 16 a 18 años	1507	7.33
Población ubicada en el rango de 19 a 23 años	2094	10.19
Población ubicada en el rango de 24 a 30 años	2433	11.84
Población ubicada en el rango de 31 a 40 años	2543	12.37
Población ubicada en el rango de 41 a 50 años	1662	8.09
Población ubicada en el rango de 51 a 64 años	1556	7.57
Población ubicada en el rango de 65 años y mas	1042	5.07
Población en edad de trabajar (PET)	15554	
Población económicamente activa (PEA)	8225	52.88
Población económicamente activa (PEA) ocupada	7090	86.20
Población económicamente activa (PEA) desocupada	1135	13.80
Población económicamente inactiva	7329	47.13
# promedio de hogares con ingresos diario per cápita menor a \$ 1.00 (promedio familiar de ___ miembros)	24	0.51
# hogares que ingresos les ajusta para alimentarse los 3 tiempos	4462	94.08
# familias que ingresos les ajusta para alimentarse solo 2 tiempos	236	4.98
# familias que los ingresos les ajusta para alimentarse solo 1 tiempo	45	0.95
# familias que reciben remesas	530	11.17
# familias que trabajan por cuenta propia la tierra		
# familias trabajan tierra totalmente pagada	1395	29.41



# familias trabajan en tierra alquilada y prestada	316	6.56
# familias que producen alimentos	1332	28.08
# viviendas donde trabaja una persona por familia		
# viviendas donde trabajan dos persona por familia		
# de niños en edad de estudiar	8865	43.14
# de niños en edad escolar que actualmente estudian	4883	55.08
Niños en edad escolar que actualmente no estudian	3982	44.92
# de niños en edad preescolar (de 5 a 6 años)	682	7.69
# de niños que están estudiando preescolar	552	80.94
# de niños en edad de estudiar primaria (7 a 12 años)	5810	65.54
# de niños que estudian primaria	3007	51.76
Población que representa fuerza de trabajo emergente (13 a 18 años)	2841	18.27
Fuerza de trabajo emergente que concluyó la primaria (13 a 18 años)		
# de niños en edad de estudiar plan básico (13 a 15 años)	1476	16.65
# de niños que actualmente cursan plan básico	881	18.04
# de niños en edad de estudiar diversificado (16 a 18 años)	735	8.29
# de niños que actualmente cursan diversificado	312	6.39
# de hombres en edad de trabajar	7748	49.81
# de mujeres en edad de trabajar	7806	50.19
% de mujeres que trabajan remuneradamente (ocupación)	1649	10.60
% de hombres que trabajan remuneradamente (ocupación)	5862	37.69
# de madres solteras/ hogares	1038	10.11
# de niños menores o iguales a 4 años	2998	14.59
# de niños muertos menores de 4 años en el año anterior	5	0.17
Tasa de mortalidad infantil en menores de 5 años		
Total de niños / niñas nacidos en el año anterior	7	
% de partos atendidos por enfermeras	0	
% de partos atendidos por parteras		
% de partos atendidos por médicos	3	60.0
Tasa de desnutrición menores de 5 años		
# de madres murieron antes, durante o posparto en el 2017		
Tasa de mortalidad materna por mil partos atendidos		
# de personas se enfermaron de paludismo durante el 2017	10	0.09
# de personas enfermaron de dengue clásico en el 2017	204	1.83
# de personas se enfermaron de IRAS durante el 2017	7024	63.06
# de personas enfermaron de dengue hemorrágico el 2017	17	0.15
# de personas se enfermaron de chagas durante el 2017	4	0.04
# de personas se enfermaron de tuberculosis el 2017	5	0.04
# de niños con discapacidad	147	1.37
# de viviendas con servicio de agua domiciliar con acueducto	3135	66.10



# de personas con acceso a eliminación de excretas		
# de viviendas con servicio de alcantarillado		
# de viviendas con letrinas	1318	27.79
# de viviendas con servicio de energía eléctrica domiciliar	2838	59.84
# total de edificaciones	4742	
# de edificaciones públicas y privadas		
# de viviendas		
# de viviendas desocupadas		
# de viviendas ocupadas		
# de familias con vivienda propia totalmente pagada	4081	86.04
# de familias con vivienda propia pagando	51	1.08
# de familias alquilando vivienda	251	5.29
# de familias con vivienda cedida o prestada	360	7.59
# de viviendas en buenas condiciones	1197	25.24
# de viviendas en regulares condiciones	2856	60.22
# de viviendas en malas condiciones	690	14.55
# de viviendas que no tienen repello	2001	42.19
# de viviendas tienen piso de tierra	669	14.10
# de viviendas sin cielo falso	1067	22.50
# de viviendas con techo en mal estado	680	14.34
# de viviendas con una pieza	389	8.20
# de viviendas con dos piezas	747	15.75
# de viviendas con tres piezas	3606	76.03
# de viviendas sin baño	594	12.52
# de viviendas con una familia	4303	90.72
# de viviendas utiliza electricidad para cocinar	1315	27.73
# de viviendas utiliza el gas volátil para cocinar	369	7.78
# de viviendas utiliza kerosén para cocinar	81	1.71
# de viviendas utiliza leña para cocinar	3230	68.10
# de viviendas que tienen una pieza como dormitorio	1619	34.13
# de hogares donde los hombres participan en organizaciones (mayor 18)	424	7.61
# de hogares donde las mujeres participan en organizaciones (mayor 18)	434	7.54



196. MAPA UBICACIÓN AREA DE INFLUENCIA





197. LISTADOS DE PARTICIPANTES EN LAS ASAMBLEAS

ZONA # 1
CASCO URBANO



LISTADOS DE PARTICIPANTES EN LAS ASAMBLEAS

Departamento: Olancho Municipio: San Esteban Zona#: 1 Fecha: 28 /05/19 Lugar de Asamblea:
CASA DEL MAESTRO

No.	NOMBRE	COMUNIDAD	ORGANIZACIÓN Y CARGO QUE REPRESENTA	IDENTIDAD
1	YANIRA MUNGUIA	CARNIZUELAR	MAESTRA	1517 1999 00106
2	ROBERTO RUBI	Bo. LAS FLORES	PRES. PATRONATO	1517 1979 00509
3	OSCAR REYES	SANTA MARIA	PRES. PATRONATO	1517 1970 00141
4	JUANA CHIRINOS	HACIENDA VIEJA	PRES. PATRONATO	1517 1974 00060
5	JOSE RENATO MOLINA	Bo. EL ESPINO	PRES. PATRONATO	1517 1976 00133
6	CARLOS RAUL AVILA	SANTA MARIA	PRES. JUNTA AGUA	1517 1972 00005
7	YOLANDA LOPEZ	Bo. VEMENTERIO	GUIA DE FAMILIA	1517 1987 00350
8	ANTONIA RUBI	Bo. COHDEFOR	LIDER	15171968 00163
9	GLENDA PADILLA	Bo. CAMPO NUEVO	LIDER	1501 1981 00546
10	NELVA ROSA ESTRADA	Bo. EL CENTRO	LIDER	1517 1974 00195
11	MARIA ANTONIA ZELAYA	SANTA MARIA	MAESTRA	1517 1970 00092
12	ANTONIO RUBI	LA PRADERA	VICE. PATRONATO	1517 1965 00213
13	EDIL CARCAMO	Bo. LA PRADERA	FISCAL PATRONATO	1517 1968 00069
14	SANTOS ROLANDO ANTUNEZ	SANTA MARIA	LIDER	1517 1969 00092
15	XIOMARA RIVERA	Bo. SAN RAFAEL	LIDER	1517 1988 00100
16	ROLANDO RODRIGUEZ	BELLA VISTA	PRIMER CONVENCIONAL	1501 1956 00543
17	RAFAEL MEDINA	MORENO	PRES. PATRONARO	1517 1972 00103
18	SOBEYDA ALVAREZ	BERBERIAS	SECRETARIA JUNTA AGUA	1517 1989 00551
19	EUNICE RODRIGUEZ	COHDEFOR	LIDER	1503 1975 00117
20	ROSARIO CARDONA	Bo. EL CEMENTERIO	LIDER	1517 1953 00064
21	JOSE BLAS MENDEZ	Bo. COYOLAR	PRES. PATRONATO	1517 1965 00042
22	ANY SANTOS	Bo. CEMENTERIO	TESORERA PATRONATO	1517 1988 00589
23	MARTHA MENDEZ	Bo. LAS FLORES	LIDER	1517 1956 00067
24	ROMMEL MENDEZ	Bo. LAS FLORES	LIDER	1517 1952 00083
25	RICARDO GALEAS	Bo. GUANACASTE	LIDER	1517 1973 00060
26	GLENDA CRUZ	LA PRADERA	SECRETARIA PATRONATO	1517 197600323
27	TULIO MOLINA	Bo. LAS FLORES	LIDER	1517 1973 00252
28	RAMONA MONTOYA	Bo. PERU	LIDER	0801 1954 04799
29	NELSON AVILA	LOMA DE PLATA	PRES. PATRONATO	1517 1970 00137
30	ELOY DAMAS	BERBERIAS	JUNTA AGUA	1517 1956 00141
31	LEYDA ROMERO	LAS ACACIAS	FISCAL PATRONATO	1517 1986 00510
32	ROSA CARRANZA	EL CARNIZUELAR	LIDER	0606 1981 02576



ZONA #2

CENTRO DEL VALLE



LISTADOS DE PARTICIPANTES EN LAS ASAMBLEAS

Departamento: Olancho Municipio: San Esteban Zona#: 2 Fecha: 20 /05/ 19 Lugar de Asamblea:
CENTRO COMUNAL

No.	NOMBRE	COMUNIDAD	ORGANIZACIÓN Y CARGO QUE REPRESENTA	IDENTIDAD
1	RAFAEL GALEAS	LAS TROJAS	PRES. JUNTA AGUA	1517 1966 00071
2	FELIX MATUTE	LAS TROJAS	PRES. PATRONATO	1517 1963 00068
3	JOSE OLIVA	TORO MUERTO	PRES. JUNTA AGUA	1517 1965 00154
4	ROBERTO RODRIGUEZ	LA CONCEPCION	PRES. JUNTA AGUA	1517 1977 00119
5	MARIA PADILLA	TORO MUERTO	DELEGADA PALABRA	1518 1946 00043
6	GREGORIO MENDEZ	LAS DELICIAS	PRES. PATRONATO	0606 1980 00162
7	JORGE MUNGUIA	TORO MUERTO	LIDER	1517 1961 00099
8	LESTER RIVERA	LA CONCEPCION	VOCAL JUNTA AGUA	1517 1972 00076
9	DANIEL MEZA	LA AGUJA	PRES. PATRONATO	1508 1985 00387
10	GERBIN OLIVA	TORO MUERTO	VICE PATRONATO	1517 1977 00311
11	JULIO RODRIGUEZ	CERRO CHELE	TESORERO JUNTA AGUA	1007-1966-00168
12	IRIS OLIVA	EL PORVENIR	MAESTRA	1517 1991 00545
13	FAVIO OLIVA	EL PORVENIR	PRES. PATRONATO	1517 1987 00634
14	RENAN CARIAS	EL QUEBRACHAL	PRES. PATRONATO	1517 1977 00068
15	ERMINIA VENTURA MOLINA	LAS DELICIAS	LIDER	0601 1952 00239
16	ELVIN OLIVA	TORO MUERTO	FISCAL JUNTA AGUA	1517 1962 00263
17	ORLANDO MATUTE	CORRAL VIEJO	VICE PATRONATO	1517 1963 00200
18	IRIS MARTINEZ	TORO MUERTO	MAESTRA	1517 1986 00334
19	SANTA GUEVARA	LA AGUJA	LIDER	1517 1978 001746
20	JOSE GUEVARA	LA AGUJA	TESORERO PATRONATO	1517 1979 00481
21	CANDIDA MUNGUIA	LA AGUJA	LIDER	-----
22	JIMY AGUIRRE	LA CONCEPCION	MAESTRO	1517 1990 00594
23	NESTOR MATUTE	EL CIRUELO	VOCAL JUNTA AGUA	1517 1967 00028
24	SILVERIO MOLINA	LAS DELICIAS	FISCAL PATRONATO	1517 1971 11906
25	EMAR MEZA	LA CONCEPCION	FISCAL JUNTA AGUA	1517 1982 00133
26	MAGDA RIVERA	LA CONCEPCION	PRES. PATRONATO	1517 1980 00353
27	DENIA MUÑOZ	CORRAL VIEJO	LIDER	0605 1986 00663
28	NESTOR DUARTE	TASAJERAS	LIDER	1517 19742 00013
29	MARIO DUARTE	TASAJERAS	PRES. PATRONATO	1517 1982 00465
30	MAIRA CROZIER	CORRAL VIEJO	MAESTRO	1517 1981 00244
31	BESSY OLIVA GALEAS	CULUCO	LIDER	1517 1986 00014
32	GESSY RODRIGUEZ	CORRAL VIEJO	SOC. PADRES DE FAMILIA	1517 1990 00434



ZONA #3

CORDILLERA



LISTADOS DE PARTICIPANTES EN LAS ASAMBLEAS

Departamento: Olancho Municipio: San Esteban Zona#: 3 Fecha: 21 /05/ 19 Lugar de Asamblea:
CENTRO COMUNAL S.E.

No.	NOMBRE	COMUNIDAD	ORGANIZACIÓN Y CARGO QUE REPRESENTA	IDENTIDAD
1	DEYSI YANEZ	LIBERTADORES	LIDER	1517 1990 00253
2	RAMONA ZELAYA	MATA DE PLATANO	PRES. PATRONATO	1517 1970 00176
3	RIGOBERTO NAJERA	EL OCOTE	PRES. PATRONATO	1517 1967 00057
4	ROLANDO MURILLO	AGUA FRIA	PRES. PATRONATO	1517 1976 00219
5	SANTOS BARRALAGA	CORONADO	PRES. PATRONATO	1517 1985 00803
6	LUIS ROSALES	DOS RIOS	PRES. JUNTA AGUA	1517 1960 00067
7	MAIRA GALEANO	LAS MANZANAS	TESORERA PATRONATO	1519 1982 00365
8	CRISTIAN GALEANO	LAS MANZANAS	LIDER	1519 1955 00326
9	FRANCISCO CASTRO	CORONADO	LIDER	1519-1972-00037
10	CARLOS TUÑON	LA LIMA	MAESTRO	0101-1970-00392
11	MARIA VARELA	LAS MASICAS	LIDER	1517-1964-00173
12	ALMA SANDOVAL	EL MICO	DELEGADA DE LA PALABRA	0615-1954-00314
13	LEOPOLDO SANCHEZ	EL MICO	PRES. PATRONATO	0615-1981-00692
14	WILSON BARRALAGA	EL MICO	PRES. PADRES DE FAM.	1517-1979-00137
15	BENITO ANTUNEZ	EL ROSARIO	PRES. JUNTA AGUA	1509-1965-00068
16	ANA HERRERA	LOS DOS RIOS	VOCAL PATRONATO	1517-1991-00577
17	DAMARI MEJIA	LOS DOS RIOS	SEC. PATRONATO	1517-1988-00523
18	JOSE CARIAS	LOS DOIS RIOS	VOCAL PATRONATO	1807-1955-00969
19	JAIME DUARTE	LOS DOS RIOS	FISCAL PATRONATO	1517-1972 - 00214
20	GERMAN PADILLA	EL OCOTE	FISCAL JUNTA AGUA	1517-1989-00338
21	JOSE TUÑON	LA LIMA	PRES. JUNTA AGUA	1501-1972-00746
22	REYNALDO FUNEZ	SAN CARLOS	PRES. PATRONATO	1201-1958-00041
23	MIGUEL CANELAS	COCALITO 1	PRES. PATRONATO	1508-1957-00075
24	SAIDY LOPEZ	EL TUNAL	PRES. PADRES DE FAM.	1517 1991 00596
25	JUAN FLORES	EL OCOTAL	TESORERO JUNTA AGUA	1502 1970 00282
26	JOSE MEJIA	EL LIMONAL	PRES. PATRONATO	1517 1966 00242
27	GUSTAVO MEJIA	EL LIMONAL	VOCAL JUNTA DE AGUA	1517 1985 00034
28	CARLOS MARTINEZ	EL OCOTAL	MAESTRA	1517 1990 00209
29	RAMON CONTRERAS	LOS DOS RIOS	FISCAL JUNTA AGUA	1521 1957 00104
30	ESMERALDA ROMERO	MATA DE PLATANO	SEC. JUNTA DE AGUA	0209 1986 01161



31	IRIS ANARIBA	LAS MASICAS	LIDER	0810 1983 00683
32	CARLOS MENDEZ	SAN CARLOS	VICE JUNTA AGUA	1501 1971 00108
33	DONALDO AGUILAR	LOS DOS RIOS	VICE PATRONATO	1517 1949 00113
34	LILIAN ZELAYA	LOS DOS RIOS	PRES. PATRONATO	1517 1968 00213
35	RONY CALIX	SAN MARTIN	LIDER	0801 1982 16190
36	ELSA MEJIA	LOS DOS RIOS	LIDER	1517 1961 00093
37	MARIA MARTINEZ	LOS DOS RIOS	VOCAL PATRONATO	1517 1971 00191
38	SANTOS OLIVA	CORONADO	PRES. JUNTA AGUA	0205 1989 00673
39	MARCIO MARTINEZ	LA LIMA	PRES. PATRONATO	1517 1980 00099
40	WILBERTO MARTINEZ	EL MICO	VICE PADRES DE FSM.	0807 1978 00774
41	LUIS ESTRADA	EL OCOTE	PRES. JUANTA AGUA	1517 1986 00197
42	DEYSI PADILLA	SAN CARLOS	TESORERA DE COMDE	1517 1975 00267
43	JAQUELINE GALEAS	LAS MANZANAS	SEC. JUNTA AGUA	1517 1982 00201
44	SANTOS RAMOS	COCALITO 1	TESORERO PATRONATO	1517 1979 00485
45	TULIO CROZIER	EL AGUACATE	PRES. AJASE	1517 1948 00107
46	MARVIN RIVERA	EL TUNAL	PRES. PATRONATO	1517 1978 00089
47	RAMIRO PACHECO	SAN MARTIN	TESORERO JUNTA AGUA	1517 1968 00129
48	ORBELINA GUIFARRO	EL LIMONAL	LIDER	1517 1966 00191
49	JOSE MEJIA GUIFARRO	EL LIMONAL	PRES. JUNTA AGUA	1517 1997 00232
50	NEPTALI CRUZ	LAS MANZANAS	VICE JUNTA AGUA	1517 1984 00130
51	MARIA SARMIENTO	SAN MARTIN	TESORERA COMITÉ PROY.	1508 1979 00678
52	MELIXA ANTUNEZ	EL TUNAL	MAESTRA	1517 1978 00023
53	ARTURO DUARTE	EL LIMONAL	FISCAL JUNTA AGUA	1517 1997 00301
54	CECILIO MURILLO	SAN AGUSTIN ABAJO	PRES. PATRONATO	1517 1972 00269
55	CARLOS HERNANDEZ	SAN AGUSTIN ABAJO	LIDER	1517 1969 00169



ZONA #4

CORREDOR AGRICOLA



LISTADOS DE PARTICIPANTES EN LAS ASAMBLEAS

Departamento: Olancho Municipio: San Esteban Zona#: 4 Fecha: 22 /05/ 19 Lugar de Asamblea:
CENTRO COMUNAL S.E.

No.	NOMBRE	COMUNIDAD	ORGANIZACIÓN Y CARGO QUE REPRESENTA	IDENTIDAD
1	MARGOT CARCAMO	LA FLORESTA	LIDER	1517-1964-00106
2	ALBA CORDOBA	SANTA MARIA DEL CARBON	LIDER	1517-1990-00620
3	JOSE MATUTE	LAS FLORES	VICE PATRONATO	1508-1990-00327
4	JOSE SANCHEZ	LAS FLORES	PRES. JUNTA AGUA	1519-1993-00013
5	GERMAN LOPEZ	SANTA MARIA DEL CARBON	DOC. PADRES DE FAMILIA	1517-1985-00063
6	JOSE MUNGUIA	LA JAGUA	PRES. JUNTA AGUA	1508-1962-00171
7	MARCO AYALA	RIO CHIQUITO	FISCAL PATRONATO	1517-1988-00272
8	PABLO PADILLA	LIQUIDAMBAR	LIDER	0210-2006-00301
9	ILDA GALEAS	DESVIO A GUAYABILLAS	LIDER	1517-1981-0161
10	SANTOS VELASQUEZ	LA PERRA	LIDER	1508-1989-00393
11	GERMAN GONZALES	OJO DE AGUA	LIDER	1508-1960-00184
12	EDELMIRO SANTOS	OJO DE AGUA	PRES. PATRONATO	1517-1979-00036
13	KENIA ESCOBAR	MONTESITOS	PRES. PATRONATO	1517-1980-00279
14	KELVIN GONZALES	OJO DE AGUA	LIDER	1508-1995-00169
15	FELIX MATUTE	AGUA BLANCA	TESORERO PATRONATO	1508-1980-00486
16	ISIDORO GUILLEN	NUEVA MASICALES	PRES. PATRONATO	1508-1974-00631
17	ALFONSO RAMIRES	ZANCUDERO	TESORERO PATRONATO	0416-1949-00037
18	IGNACIO LANZA	PORTILLO DE COYOLITO	PRES. PATRONATO	1519-1951-00061
19	OMAR SARMIENTO	COYOLITO	PRES. PATRONATO	1519-2006-00349
20	OSCAR GARCIA	ZANCUDERO	PRES. PATRONATO	0410-1952-00127
21	ADAN GALEAS	AGUA BLANCA	DELEGADO DE LA PALABRA	1517-1963-00105
22	VICTOR CASTELLON	GUAYABILLAS	LIDER	0603-1962-00333
23	AGUSTIN RAMIREZ	LA COROZA	PRES. PATRONATO	1312-1964-00126
24	SANTOS GUILLEN	COYOLITO	LIDER	1508-1983-00187
25	DANIEL CERRO	LA COROZA	PRES. JUNTA AGUA	1517-1990-00406
26	MIGUEL SOTO	LAS CRUCITAS	LIDER	1517-1960-00018
27	GUMERSINDO GARCIA	CONQUIRE	PRES. PATRONATO	0602-1952-00008



28	LUIS MONTEZ	SANTA MARIA DEL CARBON	PRES. CONSEJO DE TRIBU	1517-1985-00005
29	MACARIO SOTO	LA JAGUA	LIDER	1517-1936-00062
30	NICOLASA HENRIQUEZ	OJO DE AGUA	MAESTRA	1517-1988-00126
31	PEDRO TURCIOS	LA FLORESTA	PRES. JUNTA AGUA	1517-1941-00006
32	MARIA ISABEL AVILA	MONTESITOS	PRES. JUNTA AGUA	1517-1963-00003
33	FRANKLIN GOMEZ	DESVIO A GUAYABILLAS	VICE JUNTA DE AGUA	1707-1977-00451
34	EFRAIN CASTRO	OJO DE AGUA	LIDER	1517-1955-00071
35	JOSE SANDREZ	GUAYABILLAS	VICE JUNTA DE AGUA	1508-1985-00093
36	EMMANUEL ANTUNEZ	OJO DE AGUA	PRES. PADRES DE FAM.	1517-1974-00290
37	ANTONIO SOTO HERNANDEZ	LA JAGUA	TESORERO JUNTA AGUA	1517-1950-00011
38	CARLOS AGUILAR	JOCOMICO	PRES. PATRONATO	1508-1959-00180
39	MARCO MURILLO	LA PERRA	LIDER	1517-1965-00196
40	ROSA VALLADARES	GUAYABILLAS	LIDER	0208-1973-00001
41	MARCOS GALEANO	LOS DOS PORTILLOS	PRES. JUNTA AGUA	1504-1984-00227
42	MANUEL CRUZ	LAS NAHUAS	MAESTRO	1517-1982-00097
43	JAVIER FAJARDO	BOCA DE HULE	MAESTRO	0501-1965-01780
44	CARLOS CARTAJENA	LA FLORESTA	VICE PATRONATO	1517-1961-00170
45	MARIA ISABEL PONCE	CONCEPCION DE MARIA	TESORERA	1501-1981-03574
46	MARINA HERNANDEZ	EL CAULOTE	PRES. PADRES DE FAMILIA	1517-1961-00100
47	MIGUEL CASTRO	LA FLORESTA	TESORERA JUNTA AGUA	1517-1953-00094
48	HECTOR TURCIOS	LA FLORESTA	FISCAL JUNTA AGUA	1517-1963-00183
49	WALKIDIA MURILLO	SAN ESTEBAN	TECNICO PDM	1517-1989-00789
50	CARMEN MARADIAGA	SAN ESTEBAN	TECNICO PDM	1517-1990-00738
51	MAIKEL GALEAS	SAN ESTEBAN	TECNICO PDM	0501-2000-09537
52	TOMAS GUILLEN	SAN ESTEBAN	TECNICO PDM	1517-1966-00040
53	ALLAN RIVERA	SAN ESTEBAN	MOTORISTA	0101-1992-00600
54	MIGUEL MENDEZ	SAN ESTEBAN	ALCALDE	0801-1984-06102
55	MARTHA MENDEZ	SAN ESTEBAN	SECRETARIA	1517-1989-00318
56	GLENDA CRUZ	SAN ESTEBAN	ALCALDIA	1517-1976-00323
57	MARXCIO MARTINEZ	SAN ESTEBAN	UMA	1517-1980-00099
58	SANTOS RIVERA	SAN ESTEBAN	VIDA MEJOR	1517-1966-00109
59	ELIDA TURCIOS	SAN ESTEBAN	VICE ALCALDESA	1501-1975-00401
60	LEYDA ROMERA	SAN ESTEBAN	ALCALDIA	1517-1986-00510
61	XIOMARA RIVERA	SAN ESTEBAN	VIDA MEJOR	1517-1988-00100



62	NANCY CROZIER	SAN ESTEBAN	VIDA MEJOR	1517-1985-00681
63	RICARDO GALEAS	SAN ESTEBAN	REGIDOR	1517-1973-0060
64	MARIA MALDONADO	SAN ESTEBAN	ALCALDIA	1517-1999-00250
65	JOSE ESTRADA	SAN ESTEBAN	ALCALDIA	1517-1989-00565



ZONA # 5

RIO ABAJO



LISTADOS DE PARTICIPANTES EN LAS ASAMBLEAS

Departamento: Olancho Municipio: San Esteban Zona#: 5 Fecha: 22 /05/ 19 Lugar de Asamblea:
CENTRO BASICO PEDRERO

No.	NOMBRE	COMUNIDAD	ORGANIZACIÓN Y CARGO QUE REPRESENTA	IDENTIDAD
1	ALEJANDRO PAZ	EL PEDRERO	LIDER	0601-1970-02442
2	RAMON LANZA	EL PEDRERO	FONTANERO	1517-1966-00090
3	LEONARDO MATUTE	LA PITA	PRES. PATRONATO	1508-1951-00115
4	LAURO HERRERA	LA PITA	SEC. PATRONATO	1517-1994-00537
5	ALEJANDRINO FUNEZ	LA PITA	TESORERO PATRONATO	1517-1981-00048
6	ANGEL ANTUNEZ	LINDEROS	LIDER	1519-1981-00901
7	MARLON PEREZ	LINDEROS	LIDER	0210-2000-00049
8	JOSE LANZA	LA PANTA 2	FISCAL PATRONATO	1517-1955-00012
9	JOSE GARCIA	LA PANTA 2	PRES. PATRONATO	1508-1965-00045
10	JUAN VELASQUEZ	LA PANTA 2	VOCAL PATRONATO	1517-1956-00098
11	FRANCISCO MATUTE	LA PANTA 2	VOCAL PATRONATO	1517-1965-00128
12	JOSE ACOSTA	LA PANTA 2	TESORERO PATRONATO	1521-1990-00228
13	REYNALDO MARTINEZ	LA PANTA 2	TESORERO JUNTA AGUA	1508-1983-00534
14	TOMASA SARMIENTO	LA PANTA 2	SECR. PATRONATO	1508-1979-01068
15	JOSE ABEL LOPEZ	EL PEDRERO	MAESTRO	1328-1977-00133
16	ELVIN LOPEZ	EL PEDRERO	MAESTRO	1517-1979-00121
17	MARCO AYALA	EL PEDRERO	MAESTRO	1517 1988 00272
18	YENY ANTUNEZ	EL QUISCAMOTE	TESORERA JUNTA AGUA	1517 1997 00664
19	MARIA CARDONA	EL PEDRERO	FISCAL JUNTA AGUA	1517 1971 00097
20	JUANA VELAZQUEZ	EL PEDRERO	DELEGADA DE LA PALABRA	1517 1965 00008
21	MARIA VELASQUEZ	EL PEDRERO	TESORERA IGLESIA	
22	ANTONIO GUILLEN	EL CHORRO	LIDER	1508 1953 00058
23	JOSE JULIO ALFARO	EL CHORRO	PRES. PATRONATO	1508 1984 00533
24	ARNULFO CERRATO	EL PEDRERO	PRES. PATRONATO	1517 1938 00067
25	GRABRIEL CASTRO	EL PEDRERO	VOCAL	1508 1958 00154
26	NIXON SOLIS	LA PÁNTA 1	PRES. PATRONATO	1508 1987 00572
27	VICTORINA AGUILERA	EL QUISCAMOTE	DELEGADA PALABRA	
28	CARLOS MARADIAGA	LA PANTA 1	MIEMBRO PATRONATO	1517 1967 00088
29	GREGORIO LOPEZ	EL PEDRERO	COMITÉ SALUD	1517 1952 00105
30	JUAN JUAREZ	EL QUISCAMOTE	REPRESENTANTE PATRONATO	1517 1985 00449
31	ERICK VELASQUEZ	EL COYOLAR	DELEGADO PALABRA	1517 1992 00609
32	JOSE CARDONA	EL PEDRERO	JUNTA DE AGUA	1517 1967 00109



LISTA DE PARTICIPANTES EN ANALIS FODAS

Departamento: Olancho Municipio: San Esteban Zona#: 5 Fecha: 22 /05/ 19 Lugar de Asamblea: salón Melvis Cafetería

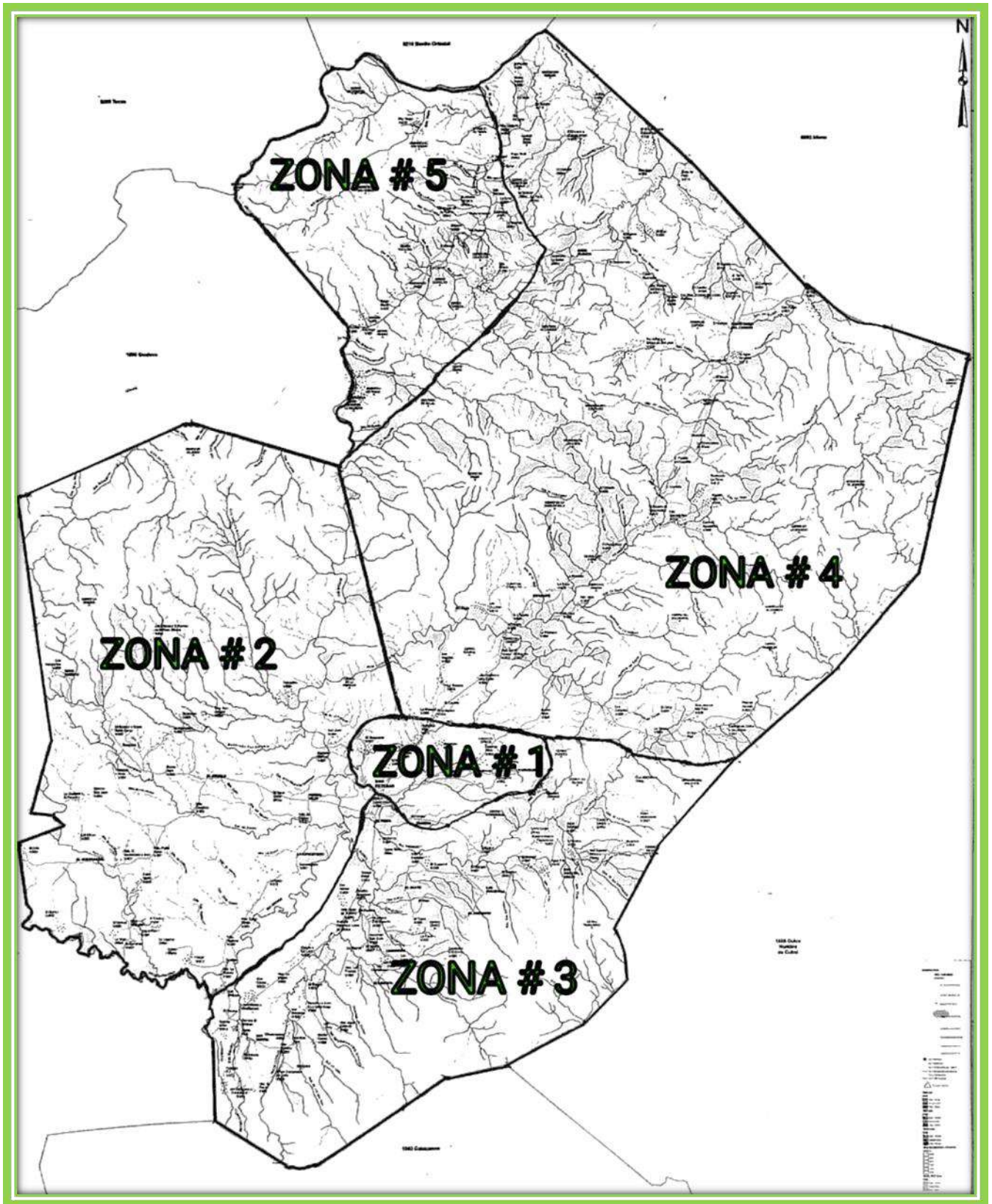
No.	NOMBRE	COMUNIDAD	ORGANIZACIÓN Y CARGO QUE REPRESENTA	IDENTIDAD
1	Jose Vivian Oliva	Toro Muerto	Presidente Junta de agua	1517-1965-00154
2	Douglas Acosta	Gualaco	Facilitador	1519-199000207
3	Eddin Alberto Sosa	Gualaco	Facilitador	1508-1991-00292
4	Alexcis Arturo Mendez	San Esteban	Director Municipal	1508-1972-00238
5	Rony Javier Calix	San Martin	Lider Comunitario	0801-1982-16190
6	Hector Antunez	San Esteban	Comerciante	1519-197700050
7	Digna Isabel Crozier	San Esteban	Presidente Grupo Mujer	1517-1951-00045
8	Elmer Rodriguez	San Esteban		1517-1978-00186
9	Victor Manuel Salinas	Corral Viejo	Junta de Agua	1517-1953-00115
10	Rolando Matute	Corral Viejo	Junta de agua	1517-1966-00200
11	Roberto Rodriguez	La Concepcion	Junta de agua	1517-1990-00119
12	Marcio Martinez	La Lima	U.M.A	1517-1980-00099
13	Marcio Antonio Matute	El Tunal	SANAA	1501-1972-01961
14	Ronel Santos	San Esteban	Mejores Familias	1517-1969-00251
15	Elix Domingo Matute	Las Trojes	Junta de agua	1517-1963-00068
16	Jose Estrada Guillen	San Esteban	AMSE	1517-1989-00565
17	Rene Arturo Duarte	El Limonal	Fiscal Junta de agua	1517-1997-00301
18	Gumercindo Garcia	Conquire	Presidente. Patronato	0602-1952-00008
19	Krishna Vaquis Bonilla	San Esteban	Policia Nacional	1709-1987-00861
20	Cesar Castellanos Zuniga	San Esteban	Policia Nacional	1627-1993-00772
21	Willian Alexander Espinoza	San Esteban	Policia Nacional	0612-1992-00174
22	Jaime Fernandez	San Esteban	ASOMOSCOL	0101-1950-00676
23	Lesli Padilla	San Esteban	Oficina de la mujer	1508-1964-00076
24	Julio Pineda	San Esteban	Comicionado Municipal	0801-1943-02719
25	Jose Rolando Padilla	San Esteban	A.G.A.S.E	1517-1974-00261
26	Hector Ricardo Galeas	San Esteban	Regidor Municipal	1517-1973-00060
27	Feher Ricardo Galeas	San Esteban	Juventud	
28	Katerine Elissa Molina	San Esteban	Juventud	1517-2004-00099
29	Jose Renato Molina	San Esteban	P.M.I.A.J.	1517-1976-00133
30	Fatima Amparo Acuña	San Esteban	ALE CESAL	1517-1969-00054
31	Marta Melida Mendez	San Esteban	Jubilada	1519-1951-00054



32	Rafael Diaz	San Martin	H.O.I	1517-1979-00317
33	Francisco Urbina	Gualaco	Coordinador V.A.M	1517-1967-00131
34	Florentino Rivera	San Esteban	Vida Mejor	1517-1966-00109
35	Miguel Mendez	San Esteban	Alcalde Municipal	
36	Karen Lopez	San Esteban	Guia de familia	1517-1990-00245
37	Angela Oliva	San Esteban	Mejores Familias	1517-1988-00168
38	Ema Salinas	San Esteban	Mejores Familias	0801-2001-05547
39	Damary Mejia	Los Dos Rios	Mejores Familias	1517-1988-00523
40	Ana Herrera	Los Dos Rios	Mejores Familias	1517-1991-00537
41	Xiomara Rivera	San Esteban	Guia de familia	1517-1988-00100
42	Dulce Matute	San Esteban	Guia de familia	1515-1997-00362
43	Paola Barahona	San Esteban	Honduras Para Todos	1517-1994-00189
44	Elena Zuniga	FOCAL III	Costructora de campo	0801-1979-08788
45	Berlin	JICA FOCAL	Conductor	0801-1970-08076
46	Carmen Maradiaga	San Esteban	Tecnico Municipal	1517-1990-00738
47	Maikel Galeas	San Esteban	Tecnico Municipal	
48	Walkidia Murillo	San Esteban	Tecnico Municipal	1517-1989-00789
59	Tomas Guillen	San Esteban	Tecnico Municipal	1517-1966-00040
60	Rigoberto Mendez	San Esteban	Ganadero	0101-1978-02915



198. Mapa Municipal de Zonificación Territorial





FOTOGRAFÍAS DE LAS ASAMBLEAS

Fotografías de las asambleas

ASAMBLEA ZONAL ZONA #1



ASAMBLEAS ZONA # 2





ASAMBLEA ZONA # 3



ASAMBLEAS ZONA # 4



ASAMBLEA ZONAL ZONA #5





ASAMBLEAS DIAGNOSTICO FODA

