MUNICIPALIDAD DE SAN ISIDRO

SAN ISIDRO, INTIBUCÁ, HONDURAS, C. A.

PROYECTO FOCAL II

Fortalecimiento de Capacidades Locales

PLAN DE DESARROLLO MUNICIPAL

SAN ISIDRO, INTIBUCÁ, HONDURAS, C.A.

2015-2022

San Isidro, Intibucá Enero de 2015

El presente documento se elaboró en el período comprendido entre Mayo del año 2014 a Enero 2015, a solicitud de la Secretaria de Interior y Población (SEIP), Mancomunidad de los Municipios del Norte de Intibucá (MAMUNI), con el apoyo Financiero y Logístico de la Municipalidad de San Isidro, Intibucá y el Apoyo Técnico la Agencia de Cooperación Internacional de Japón (JICA). El documento contiene el Plan de Desarrollo Municipal con Enfoque de Ordenamiento Territorial (2015–2022), que incluye los proyectos de ejecución, que servirán de insumos para la realización de actividades de desarrollo en las comunidades.

Municipio de San Isidro, Departamento de Intibucá, República de Honduras, C. A.

Facilitación y Supervisión Técnica

Ramón Torres/Coordinador Proyecto FOCAL II
Samuel Madrid/Técnico Especialista FOCAL II
Joaquín Bustillo Girón/Gerente MAMUNI

Apoyo Técnico Municipal

Elmer González Domínguez/Técnico Municipal
Edin Marvin Domínguez/Técnico Municipal

Agradecimiento:

El Equipo Técnico Constructor del Plan de Desarrollo Municipal (PDM) agradece el apoyo recibido de la Corporación Municipal de San Isidro, Secretaria de Derechos Humanos, Justicia, Gobernación y Descentralización (SDHJGD) y a la Agencia de Cooperación Internacional del Japón. (JICA), Representantes de Instituciones, Organizaciones y principalmente a los líderes comunitarios quienes fueron los principales proveedores de insumos e ideas para alcanzar el objetivo final.

Edición Técnica

Elmer González Domínguez

PRESENTACION

En el año 2012 La Mancomunidad de los Municipios del Norte de Intibucá (MAMUNI) inicia la gestión para que nuestro municipio se incluyera en el proceso de planificación para el desarrollo local que promueve la Secretaria de Derechos Humanos, Justicia, Gobernación y Descentralización (SDHJGD) y a la Agencia de Cooperación Internacional del Japón (JICA), en Honduras. Fue así, que se tomó la decisión de dirigir y ejecutar todas las acciones para implementar la metodología del proceso con la participación de nuestras comunidades, organizaciones locales, técnicos municipales, técnicos de la mancomunidad, centros educativos y demás actores. Iniciando para nuestro municipio una nueva ruta conscientemente planificada, participativa y reflexiva hacia el desarrollo integral y sostenible. Logrando, con el esfuerzo y la determinación de las comunidades la construcción de la Línea de Base Socioeconómica y sus propios Planes de Desarrollo Comunitario (PDC).

Como municipalidad no se tuvo duda alguna para emprender y disponer nuestros recursos para iniciar el proceso denominado Fortalecimiento de las Capacidades Locales FOCAL II que impulsa la Agencia de Cooperación Internacional del Japón. (JICA), este esfuerzo también, fue promovido por la secretaria de Interior y Poblaciones (SEIP) ahora Secretaria de Derechos Humanos, Justicia, Gobernación y Descentralización (SDHJGD) el cual estamos gratamente agradecidos por su valiosa colaboración en el proceso.

Ahora, nuestro municipio cuenta con una línea base socioeconómica que nos da los parámetros para medir cuales son nuestras debilidades y avances en el desarrollo local, esta herramienta es de uso importante para todos los demás gobiernos municipales que vendrán en el futuro. Nuestra planificación para el desarrollo está marcada por los Planes de Desarrollo Comunitario (PDC), Planes de Desarrollo Zonales Territoriales (PDZT), Plan Estratégico de Desarrollo Municipal (PEDM), Plan de Inversión Multisectorial Plurianual (PIMP) y el Plan de Inversión Municipal Anual (PIMA). Siendo esta la plataforma sobre la cual se construye el Plan de Desarrollo del Municipio (PDM) 2015-2022.

Con este proceso estamos construyendo nuestro destino, trazando nuevas rutas y emprendiendo el desarrollo integral y sostenible que todos anhelamos. La Visión de país y plan de nación es coherente con nuestros propósitos de desarrollo que se ha plasmado en el Plan de Desarrollo Municipal. En él se abarca el desarrollo en Ordenamiento Territorial, Salud y Nutrición, Educación, Recursos Naturales y Ambiente, Grupos Vulnerables, Vivienda, Agua y Saneamiento, Economía, Seguridad Alimentaria, Tierra, Participación, Seguridad Ciudadana, Infraestructura Social y Turismo.

Finalmente Agradezco a la Agencia de Cooperación Internacional del Japón (JICA) y a la Secretaria de Derechos Humanos, Justicia, Gobernación y Descentralización (SDHJGD) Instituciones no gubernamentales y de Gobierno, a la Mancomunidad de Municipios del Norte de Intibucá (MAMUNI), Técnicos Municipales, Lideres y Lideresas de las Comunidades, Organizaciones Locales, Centros Educativos que participaron el proceso FOCAL II, Regidores Municipales por su esfuerzo desinteresado para hacer posible que el Municipio de San Isidro cuente con un PDM, y sobre todo que las mismas comunidades ahora tengan sus propios Planes de Desarrollo Comunitario. De esta manera todos estamos dispuestos a enfocar los recursos Municipales e Incidir en los recursos de Instituciones no Gubernamentales, de Gobierno Nacional e Internacional para que nuestras metas de desarrollo sean una realidad para todos.

ALCALDIA MUNICIPAL
ALCALDE
2014-2018
San Isidro Depto. de Intibucá

Francisco Martínez Domínguez
Alcalde Municipal

CONTENIDO

Resumen Ejecutivo 7

Introducción..... 9

I. Marco de Referencia 11

1.1 Antecedentes Históricos..... 11

1.2 Ubicación Geográfica..... 11

1.3 Contexto Biofísico..... 12

1.4 Justificación..... 16

1.5 Beneficiarios..... 18

1.6 Metodología..... 19

1.7 Período..... 22

II. Diagnóstico Socioeconómico del Municipio..... 23

2.1 Principales Indicadores..... 23

2.2. Infraestructura Básica Existente..... 31

2.3. Institucionalidad para el Desarrollo..... 32

2.4. Principales Potencialidades y Problemas..... 34

III. Plan Estratégico de Desarrollo del Municipio..... 41

3.1 Visión Compartida..... 41

3.2 Líneas y Objetivos Estratégicos y Ejes Temáticos de Desarrollo Territorial.. 41

3.3 Planes de Zonas Territoriales..... 60

3.4 Plan de Inversión Multisectorial y Plurianual (PIMP)..... 94

3.5 Plan de Inversión Municipal Anual (PIMA)..... 115

IV. Organización para la Gestión del Plan..... 121

4.1 Organización Social Comunitaria..... 121

4.2 Organización Municipal…… 122

4.3 Papel Institucional…… 123

4.4 Gestión de Recursos…… 124

4.5 Plan de Comunicación…… 124

4.6 Viabilidad…… 126

4.7 Limitantes y Riesgos…… 127

V. Costos y Financiamiento…… 128

VI. Seguimiento y Evaluación…… 131

6.1 Seguimiento…… 131

6.2 Evaluación…… 131

VII. Agenda de Gestión y Ampliación…… 132

Anexos…… 133

1. Mapa de Ubicación Área de Influencia…… 134
2. Mapa de Zonificación Municipal…… 135
3. Certificación Punto de Acta Socialización y Validación del Plan de Desarrollo Municipal en Sesión de Corporación Municipal…… 136
4. Certificación Punto de Acta Socialización y Validación del Plan de Desarrollo Municipal en Cabildo Abierto…… 137
5. Indicadores de Línea de Base a Nivel Municipal…… 138
6. Atlas de Mapas del Municipio de San Isidro Intibucá
7. Fotos de Eventos del Proceso de Planificación

RESUMEN EJECUTIVO

Geográficamente el Municipio de San Isidro se encuentra ubicado al norte del Departamento de Intibucá, formando parte del grupo de comunidades que se encuentran enclavadas en la cordillera de Opalaca, al sur-oeste de la República de Honduras, cuenta con una extensión territorial de 81.3 Km^2.
Según la encuesta en base a hogares a nivel municipal la población total es de **4,313** personas, de las cuales **2,107** son mujeres, que representa el **48.85%** de los habitantes y **2,206** son hombres que representan un **51.15%** de la población total. La mayoría de la población del municipio es joven, tanto que la mitad de la misma **53.53%** es menor o igual a 18 años.

A nivel municipal la estructura comprende el Casco Urbano y solo existen 2 aldeas (Macuelizo y Suyapa), las demás localidades son consideradas comunidades. Para situaciones administrativas el municipio está constituido en 12 comunidades con sus respectivas estructuras de patronato para trabajar por el desarrollo de cada una de ellas.

La mayor fuerza de trabajo predominante en el municipio está en el sector primario, específicamente en la producción de café, granos básicos y en menor escala la ganadería y hortalizas. El rubro esencial y potencial económico lo constituye la producción de café debido a que todo el municipio posee un clima apto para el desarrollo de este este cultivo.**1,454 (33.71%)** representa el total de la población económicamente activa,**1,204 (38.65%)** de la población se dedican a los oficios domésticos, el resto es denominada población económicamente inactiva considerando que dentro de ellas se encuentran personas que no pueden generar ingresos económicos (niños y niñas, ancianos, personas incapacitadas para trabajar, etc.)

Calculando la Población en Edad de Trabajar (PET) del municipio determinamos que está constituida por 3,115 personas que representa el 72.22% del total de la población; de ésta la Población Económicamente Activa (PEA) está constituida por 1,454 personas, o sea 33.71% de la PET. Analizando el comportamiento de la PEA ocupada y desocupada se estableció que el 81.5% de la PEA está ocupada, por tanto existe un desempleo abierto de 18.5% de la PEA.

Como Municipio Nuestra Visión es la siguiente:

"Ser un Municipio Seguro y Ordenado, con Mejores Estándares de Salud y Educación, Atendiendo los Grupos Vulnerables, Gestionando y Ejecutando Obras que Contribuyan al Desarrollo Integral y Sostenible de la Población"

Para el cumplimiento de esta visión se ha actualizado un Plan Estratégico, Planes Zonales y un Plan Plurianual que se resume en las siguientes líneas estratégicas, ejes temáticos y número de ideas de proyectos:

Líneas y proyectos estratégicos Priorizados en PIMP

No.	LÍNEA ESTRATÉGICA	CANTIDAD DE PROYECTOS
1	Salud y Nutrición	21
2	Educación	14
3	Grupos Vulnerables	16
4	Seguridad Ciudadana	13
5	Ordenamiento Territorial	23
6	Infraestructura Social	6
TOTAL		**93**

Ejes Temáticos y Proyectos Priorizados en el PIMP, Según los Planes Zonales

No.	EJES TEMÁTICOS	CANTIDAD DE PROYECTOS POR SECTOR		
		SOCIALES	PRODUCTIVOS	INFRAESTRUCTURA
1	Ordenamiento territorial	7	0	1
2	Salud y Nutrición	14	0	0
3	Educación	16	0	10
4	Recursos Naturales y Ambiente	12	2	5
5	Grupos Vulnerables	11	0	2
6	Vivienda	0	0	5
7	Agua y Saneamiento	7	0	6
8	Economía	2	19	0
9	Seguridad Alimentaria	2	8	0
10	Tierra	1	3	0
11	Participación	4	0	0
12	Seguridad Ciudadana	3	0	2
13	Infraestructura Social	0	0	19
14	Turismo	0	0	1
	SUB TOTAL	**79**	**32**	**51**
	TOTAL	**162**		

INTRODUCCIÓN

El presente documento contiene el Plan de Desarrollo del Municipal del Municipio de San Isidro, Intibucá, que ha sido preparado durante los meses de Mayo 2014 a Enero del 2015, incluye el Plan Estratégico de Desarrollo Municipal (PEDM), el Plan de Inversión Municipal Multisectorial Plurianual (PIMP) y el Plan de Inversión Municipal Anual (PIMA) del 2016; los cuales se sustentan en los planes de las 3 zonas territoriales en que se ha dividido el Municipio representando la base para orientar al municipio en la priorización y ejecución de proyectos para el período del 2015 al 2022.

La preparación de los Planes de Desarrollo Comunitario (PDC), por cada comunidad del municipio, es una de las bases de este plan; implicando la capacitación a líderes comunitarios de diversas fuerzas vivas, quienes asumieron la facilitación en la preparación de los planes en asambleas públicas en sus comunidades; posteriormente, realizaron asambleas para la priorización y preparación de Planes de Desarrollo Zonales Territoriales (PDZT); asimismo se realizó una revisión del Plan Estratégico de Desarrollo Municipal, y con estos insumos (PDC, PDZT y PEDM) se preparó el Plan de Inversión Municipal Multisectorial Plurianual (PIMP) y el Plan de Inversión Municipal Anual (PIMA) para consolidar el Plan de Desarrollo Municipal (PDM).

El documento contiene un resumen ejecutivo, una introducción, y seis capítulos; el primero trata sobre el marco referencial, que incorpora los antecedentes históricos del municipio, la ubicación geográfica, el contexto biofísico, la justificación del proceso, los beneficiarios, la metodología y el periodo previsto para la ejecución del plan de inversión multisectorial y plurianual.

El segundo capítulo muestra el diagnóstico socioeconómico del municipio, que incluye los principales indicadores de población, salud, servicios básicos, vivienda, educación, economía y participación social. También en este capítulo se describe la infraestructura básica existente en el municipio, en términos de la vialidad, electricidad, social, salud, educación, producción, así como las principales potencialidades y problemas del territorio y la población.

El capítulo tercero detalla el Plan Estratégico de Desarrollo del Municipio, que incluye la visión compartida de municipio, las líneas, objetivos y proyectos estratégicos; además incluye los Planes de Zonas Territoriales, el Plan de Inversión Multisectorial y Plurianual, el Plan de Inversión Municipal Anual para el 2016.

El cuarto capítulo trata sobre la organización para la gestión del plan, mostrando las condiciones a nivel de organización social comunitaria, la organización municipal, el papel institucional, la gestión de recursos, el plan de comunicación, la viabilizad de las ideas de proyectos, las limitantes y riesgos en la gestión y ejecución del plan.

El quinto capítulo contiene un resumen de los costos y financiamiento que podrá incurrir la gestión y ejecución de las ideas de proyecto contempladas en el PDM. En el sexto capítulo se detalla cómo se realizara el seguimiento y evaluación del plan, para poder de esta forma realizar un proceso exitoso tanto en la gestión, ejecución, seguimiento y evaluación del Plan de Desarrollo Municipal. Finalmente se encuentran en el documento los anexos que son parte de evidencia importante de la realización del proceso de planificación.

Creemos que el presente Plan de Desarrollo Municipal es un instrumento valioso para la gestión del desarrollo a nivel de las comunidades y el municipio. Finalmente, agradecemos a la Mancomunidad de Municipios del Norte de Intibucá (MAMUNI) por el apoyo brindado, igualmente a la Secretaria de Derechos Humanos, Justicia, Gobernación y Descentralización (SDHJGD) y a la Agencia de Cooperación Internacional del Japón (JICA), siendo un apoyo importante para que la elaboración de este plan fuera posible.

I. MARCO DE REFERENCIA

1.1 ANTECEDENTES HISTÓRICOS

Origen de San Isidro.

En la división política de 1896, el actual Municipio de San Isidro, figura como una aldea del Municipio de Jesús de Otoro. Fue hasta el año 1925 que los Alcaldes Auxiliares de dicha aldea: Señores, Esteban Sánchez, Serapio Sánchez y Modesto Castillo solicitan al Poder Ejecutivo la creación del Municipio para poder independizarse, ya que los pobladores en su mayoría estaban emigrando debido al hostigamiento de las grandes tareas de trabajo (Fajina) de hasta 15 días continuos.

La primera población siendo aún una aldea, estaba sentado en Pueblo Viejo, la cual desapareció debido una gran epidemia que causo la muerte de la mayoría de las familias; a esta epidemia solo sobrevivieron las familias Santos y Varela, con los cuales se dio inicio la formación del actual San Isidro.

Los primeros fondos recibidos por la Corporación Municipal surgieron de una finca de café que sembraron. La semilla se le solicito al Señor José María Palacios, de la cual se le proporciono a cada ciudadano 100 semillas para que sembrara los arbolitos, esto en el año 1927.

Las primeras Corporaciones Municipales servían al pueblo por un año ad-honorem y cuando un alcalde entregaba a otro, se realizaba una fiesta y el alcalde saliente iba a traer el alcalde entrante a su casa con un repertorio de música, la cual incluía una gran cantidad de comida.

1.2 UBICACIÓN GEOGRÁFICA

Geográficamente el municipio de San Isidro se encuentra ubicado al norte del departamento de Intibucá, formando parte del grupo de comunidades que se encuentran enclavadas en la cordillera de Opalaca, al sur-oeste de la República de Honduras.

El Municipio cuenta con una extensión territorial de 81.3 Km.2.La mayor parte de su totalidad son terrenos caracterizados por pendientes pronunciadas denotando una provincia fisiográfica montañosa que se extiende en todo el Municipio.

El casco urbano se encuentra ubicado a 60 Km. del Municipio a La Esperanza y a unos 185 Km. de Tegucigalpa. El Municipio cuenta además con unos 21 Km. de carretera balastada que conduce de la carretera pavimentada Otoro-La Esperanza hasta la Plaza Municipal.

Los límites geográficos del Municipio son:

Norte, Este y parte del Sur:	Municipio de Jesús de Otoro
Sur y Oeste:	Municipio de Intibucá

La población total es de **4,313** personas, de las cuales **2,107** son mujeres, que representa el **48.85%** de los habitantes y **2,206** son hombres que representan un **51.15%** de la población total. A nivel municipal la estructura comprende el Casco Urbano y solo existen 2 aldeas (Macuelizo y Suyapa), las demás localidades son consideradas comunidades. Para situaciones administrativas el municipio está constituido en 12 comunidades con sus respectivas estructuras de patronato para trabajar por el desarrollo de cada una de ellas:

Localidad	No. Comunidad	Barrio/Caserío
San Isidro Centro Casco Urbano	1. 2. 3.	Barrio El Centro Barrio Santa Elena Barrio Santa Lucia
	4. 5.	Pueblo Viejo El Barrial
Macuelizo	6. 7.	Macuelizo Centro El Borbollón
Peña Blanca	8.	-
Suyapa	9	-
Zarsaloza	10.	-
San Marcos	11.	-
Buena Vista	12	-

1.3 CONTEXTO BIOFÍSICO

1.3.1 Características Físicas:

Topografía

De acuerdo a la morfología que se observa en el Municipio, este presente solamente una unidad topográfica montañosa, la cual se extiende en todo el municipio. Las altitudes que se observan van desde los 500 msnm hasta los 2137 msnm con una altitud promedia aproximada de 1318 msnm y una pendiente promedio aproximada 60%. Por su altura sobre el nivel del mar el área del territorio municipal se distribuye aproximadamente de la siguiente manera:

- Entre 500 y 100 msnm zona baja 46% del municipio
- Entre 1000 y 1500 msnm zona media 42% del municipio
- Entre 1500 y 2137 msnm zona alta 12% del municipio

1.3.2 Características Biológicas

Hidrografía

Cuenca principal

Este Municipio forma parte del sistema de subcuencas que abastecen la cuenca del Rió Grande de Otoro. Las fuentes que alimentan esta cuenca están formadas por 3 subcuencas, las que forman a partir de 6 micro cuencas que nacen en la parte alta del Municipio, conformando así un sistema hídrico muy importante para este afluente.

Red secundaria

La red hídrica del Municipio de San Isidro está conformada por 3 ríos: Rió Canjel, Rió Sicaguara y Rió Sirima. El Rió Canjel se encuentra en la división territorial entre los Municipios de San Isidro y el Municipio de Intibucá; el Rió Sicaguara sirve como línea divisoria entre el Municipio de San Isidro y el Municipio de Jesús de Otoro, de igual forma el Rió Sirima se encuentra como línea divisoria entre el Municipio de San Isidro y Jesús de Otoro.

La formación de la red hídrica municipal está conformada por las siguientes fuentes:

- Rió Canjel
- Rió Sicaguara: Quebrada. Sicaguarita y Zarsaloza
- Rió Sirima: Quebrada Pichagua, Sirimita o Macho Muerto, Agua Buena, Tranquitas

De estas fuentes las quebradas de Sirimita y Agua Buena constituyen cursos de agua temporales y el resto son cursos de agua permanentes.

Cuencas compartidas por dos o más municipios

En el Municipio de San Isidro, las 3 subcuencas que comprenden el término municipal están compartidas con el Municipio de Intibucá y Jesús de Otoro; la subcuenca Rió Canjel es compartida con el Municipio de Intibucá en un 40% en la parte alta y al costado norte de la misma, de igual forma la parte alta de la subcuenca del Rió Sicaguara.

La subcuenca del Rió Sirima se encuentra compartida por los Municipios de Jesús de Otoro en un 15% y en un 5% con el Municipio de Intibucá en la parte alta.

Suelos

Se observan suelos franco arcillosos con poca materia orgánica superficiales con un subsuelo de barro colorado, amarillento y pardo oscuro, de baja fertilidad y ácidos, los suelos con mayor fertilidad en la zona se encuentran en las áreas bajas, son francos limosos profundos, ricos en materia orgánica.

Su capa superficial es de color negro, con tendencia a pH ácidos y por lo general muy poco profunda, requiriendo de medidas agronómicas intensivas de conservación de suelos en su mayoría.

En las laderas, los suelos denotan una textura franco arcilloso, erosionados por su mal manejo, con un nivel freático que puede estar en un rango de 1 a 6 m.

Tenencia de la Tierra

En el municipio muchas de las tierras son nacionales y ejidales y, en la actualidad se encuentran en procesos de manejo forestal lo cual permite asegurar de cierta forma la cobertura boscosa de estas zonas. También se encuentran tierras de propiedad privada, las cuales son usadas para el cultivo de café y algunos cultivos agrícolas.

Tenencia Única y Mixta

San Isidro: privada, nacional y ejidal

Pueblo Viejo: privada y ejidal

Suyapa: privada y ejidal

Macuelizo: privada y ejidal

Recurso agua

El Municipio cuenta con el Rió Sirima que baña Pueblo Viejo y Macuelizo.

Rió Sicaguara que baña Suyapa y San Isidro.

Rió Canjel que baña Zarsaloza.

Para el consumo humano se cuenta con las siguientes microcuencas:

No.	Nombre de la Microcuenca	Comunidades a las que Abastece
1	LA COCONA	Suyapa y Zarsaloza
2	PEÑA BLANCA	San Isidro Centro Casco Urbano
3	EL HINGERTO	Pueblo Viejo y Barreal
4	MONTAÑA VERDE	Peña Blanca
5	CERRO COLORADO	Macuelizo y El Borbollón

Recurso Bosque

En el Municipio de San Isidro pueden diferenciarse tres ecosistemas: el ecosistema del bosque pinar (bp), el ecosistema de bosque pinar mixto (bpm) y el ecosistema de bosque nublado (bn).

Recurso Aire

En el municipio se cuenta con bellezas escénicas de bosque lo cual permite una generación considerable de oxígeno, de esta forma se genera un clima agradable para los habitantes, no obstante actualmente lamentablemente ha aumentado la contaminación.

La contaminación ambiental se da por los incendios forestales en la época seca, en los meses de marzo y abril, también por la agricultura migratoria produciendo gran cantidad de gases con efecto invernadero y que afectan directamente la salud.

La contaminación de aire es producida por la quema de basuras a nivel comunitario, produciendo gases tóxicos. En el Municipio la principal fuente de contaminación se constituye por los Desechos sólidos.

Clima

Predomina el clima templado, oscilando temperaturas de 17 a 30 ^{0}C y una precipitación entre 800 a 2000 Mm/año distribuidas en un periodo lluvioso de mediados de mayo a diciembre, comprendiendo una canícula en agosto y un periodo seco de enero a medio de mayo (Sánchez, 1999). Hasta la fecha no se han registrado fluctuaciones de precipitación en relación a las diferencias de elevaciones presentes en el terreno, las mediciones actualmente realizadas son producto del esfuerzo que realiza la ENEE, la cual tiene una estación pluviométrica en la comunidad de Pueblo Viejo en la parte baja.

1.3.4 Características Sociales

Patrimonio Cultural del Municipio de San Isidro.

Los habitantes del Municipio de San Isidro son de raza mestiza, y descendientes de la cultura indígena Lenca. En la actualidad pocos son los rasgos culturales y étnicos que se conservan en el municipio, sobre todo en el casco urbano, mientras que en las aldeas la actividad cultural se enfoca hacia la producción del cultivo de café, maíz, frijoles, y en menor escala a la ganadería y hortalizas.

Feria Aniversario del Municipio de San Isidro

La Feria del Cumpleaños Municipio de San Isidro es celebrada del 20 al 26 de febrero de todos los años en honor a la fecha de creación del nuestro municipio, las actividades que se realizan son: Elección de la reina del café, quema de pólvora, carreras de cinta, el toro fuego, fiestas bailables, Presentación de grupos musicales, venta de comidas típicas, juegos pirotécnicos entre otros.

1.4 JUSTIFICACIÓN

En la actualidad en nuestro municipio enfrentamos múltiples situaciones de necesidad sentidas por la población, algunas que requieren atención inmediata y otras que dan un lapso de tiempo para poder evacuarlas de manera satisfactoria.

El municipio como tal es liderado por el gobierno local quien debe de definir de forma clara y precisa el desarrollo del mismo, para esto es necesario apoyarse en herramientas basadas en la normativa de país vigente que puedan ordenar las ideas de proyectos y llevarlas a la ejecución de una forma ecuánime basada en una priorización de acuerdo con la problemática real que enfrenta la población del municipio. Por tal razón se ha elaborado esta herramienta denominada Plan de Desarrollo Municipal (PDM).

Esta herramienta nos permite evaluar al municipio de manera general y poder buscar solución a los problemas más sentidos por la población, según los proyectos contemplados en los planes de desarrollo comunitarios y el análisis realizado con líderes comunitarios y organizaciones con apoyo dela herramienta FODA, hay varias situaciones que requieren mayor y rápida atención, de esta manera se planifican ideas de proyectos para atacar de manera puntual, estratégica y de cobertura municipal a los problemas más prioritarios en el territorio municipal.

Al realizar todas las acciones contempladas en el PDM se verá reflejado en el municipio una mejora en: el tema de Salud, Educación, Seguridad Ciudadana, Ordenamiento Territorial, Grupos Vulnerables, Proyectos de Infraestructura y Obras de Desarrollo Integral para la Población, como estrategia a niel de municipio, Denotando una mejora significativa en el estilo de vida de los habitantes de nuestro municipio y mejorando los indicadores en base a las temáticas evaluadas que a continuación se presentan:

Principales Indicadores Socioeconómicos en el Marco de los ODM y PN

Objetivos y metas del Desarrollo del Milenio	Indicadores San Isidro, Intibucá
Objetivo 1: Erradicar la extrema pobreza y el hambre Meta 1: Reducir a la mitad, entre 1990 y 2015, el porcentaje de personas cuyos ingresos sean inferiores a 1 dólar por día. Meta 2: Reducir a la mitad, entre 1990 y 2015, el porcentaje de personas que padezcan de hambre.	- 24.21% población con ingresos menores a $ 1.00 diario. - Al 68.92% de los hogares los ingresos les ajustan para alimentarse los 3 tiempos de comida, desde la percepción de los Jefes (as) de Hogar.

Objetivos y metas del Desarrollo del Milenio	Indicadores San Isidro, Intibucá
Objetivo 2: Lograr una educación primaria universal Meta 3: Velar porque, para el año 2015, las niñas y niños de todo el mundo puedan terminar un ciclo completo de enseñanza primaria.	- 55.32% de niños(as) en edad escolar que actualmente estudian - 51.31% de niños(as) que estudian primaria de los que tienen edad para hacerlo - 44.43% de la fuerza de trabajo emergente que concluyó la educación primaria.
Objetivo 3: Promover la igualdad entre los sexos Meta 4: Eliminar las desigualdades entre los géneros en la enseñanza primaria y secundaria, preferiblemente para el año 2005, y en todos los niveles de la enseñanza antes del fin del año 2015.	- 45.99% de niños que estudian primaria de los que tienen edad. - 51.87% de niñas que estudian primaria. - 48.57% de niños que estudian secundaria - 47.75% de niñas que estudian secundaria - 51.18% de niños en edad escolar - 48.82% de niñas en edad escolar - 54.08% de niños que actualmente estudian en todos los niveles - 56.72% de niñas que actualmente estudian en todos los niveles
Objetivo 4: Reducir mortalidad infantil Meta 5: Reducir en dos terceras partes, entre 1990 y 2015, la mortalidad de los niños menores de 5 años.	- 2% muertes por 1000 nacidos menores de 5 años.
Objetivo 5: Mejorar la salud materna Meta 6: Reducir, entre 1990 y 2015, la mortalidad materna en tres cuartas partes.	- 3% muertes maternas por mil partos atendidos
Objetivo 6 Combatir el VIH/SIDA, paludismo y otras enfermedades Meta 7: Haber terminado y comenzado a reducir, para el año 2015 la propagación del VIH/SIDA. Meta 8: Haber detenido y comenzado a reducir, para el 2015, la incidencia del paludismo y otras enfermedades graves.	- 1.39% infectados con paludismo por cada mil - 204.03% afectados por IRAS por cada mil habitantes - 0.23% infectado de tuberculosis por cada mil - 18.55% infectados con dengue clásico por cada mil

Objetivos y metas del Desarrollo del Milenio	Indicadores San Isidro, Intibucá
Objetivo 7: Garantizar la sostenibilidad del medio ambiente Meta 9: Incorporar los principios del desarrollo sostenible en las políticas y los programas nacionales e invertir la pérdida de recursos del medio ambiente. Meta 10: Reducir a la mitad, para el año 2015, el porcentaje de personas que carezcan de acceso sostenible a agua potable. Meta 11: Haber mejorado considerablemente para el año 2020, la vida de los habitantes de los tugurios.	- 95.98% de los hogares utiliza leña para cocinar - 84.3% hogares con acceso al agua por acueducto - 86.75% hogares con acceso a eliminación de excretas - 98.84% viviendas con inadecuada disposición de la basura. - 61.74% hogares con servicio de energía eléctrica domiciliar - 84.05% de las viviendas bajo condiciones de regulares a malas - 42.18% de las viviendas no tienen baño - 42.87% de las viviendas tienen una sola pieza como dormitorio (5.02 personas por hogar)

1.5 BENEFICIARIOS

Dada la naturaleza de la elaboración del Plan de Desarrollo Municipal los beneficiarios con la ejecución de la gran mayoría de proyectos son todos los habitantes del municipio de San Isidro ya que directa o indirectamente resultaran favorecidos con los resultados y beneficios que brindaran cada una de las actividades realizadas. Según la encuesta en base a hogares a nivel municipal la población total es de **4,313** personas, de las cuales **2,107** son mujeres, que representa el **48.85%** de los habitantes y **2,206** son hombres que representan un **51.15%** de la población total. La mayoría de la población del municipio es joven, tanto que la mitad de la misma **53.53%** es menor o igual a 18 años. Para los siguientes años la cantidad de habitantes será mayor debido al aumento natural en la población y a que muchos vecinos han encontrado un potencial enorme en el cultivo de café y emigran de otros lugares a vivir a nuestro municipio.

Los proyectos que están en el Plan de Desarrollo Municipal se desarrollaran de una forma participativa ya que la gran mayoría de los beneficiarios fueron los que brindaron la idea de cada proyecto, dentro de cada proyecto va inmerso un aporte comunitario quienes además de aportar a la ejecución de cada proyecto se convertirán en los mediadores para que cada proyecto se ejecute de la mejor manera y serán los encargados de darle el seguimiento o mantenimiento requerido.

1.6 METODOLOGÍA

En general, la metodología aplicada en todo el proceso se resume en las siguientes fases y actividades:

Fase I: Preparatoria

- Elaboración y concertación de la propuesta metodológica
- Preparación de la propuesta técnica, plan general de trabajo y presupuesto
- Socialización de la propuesta con equipo técnico y los Alcaldes
- Elaboración propuesta de carta de compromisos con el municipio
- Negociación de apoyo técnico con otras instituciones y proyectos
- Elaboración de material de capacitación
- Realización de taller de capacitación a técnicos municipales e institucionales sobre la metodología.

Fase II: Inducción a nivel de los municipios:

- Socializar la propuesta con las Corporaciones Municipales y negociación carta de compromisos (certificación punto de acta).
- Constitución del equipo técnico municipal líder del proceso
- Elaboración propuesta plan de trabajo a desarrollar en cada municipio
- Elaboración plan mínimo de comunicación
- Identificación de líderes sociales que formarán el equipo comunitario facilitador
- Realización de talleres de capacitación a los equipos comunitarios sobre la metodología para preparar los PDC. (Tres módulos de capacitación de 8 horas por módulo)

Fase III: Elaboración de Planes de Desarrollo Comunitario

- Identificación y concertación de los ejes temáticos de análisis y las variables determinantes.
- Disponer de los indicadores de línea de base por cada comunidad, en el marco de los ODM y la ERP.
- Preparación del plan de trabajo del equipo líder comunitario
- Levantar los listados de los participantes en cada jornada
- Levantar cuadro sobre instituciones y organizaciones existentes en la comunidad
- Realización de jornadas comunitarias para preparar análisis sobre situación socioeconómica, análisis problemática local, análisis de actividades y potencialidades productivas, alternativas planteadas como ideas de proyectos y su priorización, consolidación del Plan de Desarrollo Comunitario, y listados de los participantes por evento realizado
- Socialización y validación de la propuesta de plan y papel de los Patronatos en su gestión

Fase IV: Elaboración planes zonales

- Validar mapa de zonificación del municipio
- Selección de los representantes zonales
- Realización de talleres zonales para la priorización de proyectos zonales y levantamiento de listados.
- Preparación programación de los planes zonales sobre la base de los proyectos priorizados

Fase V: Construcción de la visión compartida y proyectos estratégicos

- Diagnóstico general del municipio por eje temático (FODA)
- Elaboración de la visión compartida del municipio
- Definición de las líneas estratégicas
- Definición de los objetivos de línea
- Identificación, priorización y programación de proyectos estratégicos.

Fase VI: Elaboración del Plan de Inversión Municipal Plurianual

- Preparación de la programación del plan con los resultados anteriormente:
- Proyectos estratégicos priorizados por línea estratégica
- Proyectos de desarrollo social y productivo priorizados por cada plan zonal
- Proyectos de infraestructura priorizados por cada plan zonal
- Preparación del Plan de Inversión Anual para el primer año de ejecución
- Levantamiento listado de representantes y de la Corporación Municipal que participaron en la concertación del Plan de Inversión Municipal Multisectorial y Plurianual

Fase VII: Consolidación y redacción del plan

- Elaboración de presupuesto consolidado
- Redacción del plan con sus anexos: (ver guía metodológica)
- Planes de Desarrollo Comunitario
- Planes Zonales de Desarrollo Territorial
- Plan de Inversión Municipal Plurianual
- Plan de Inversión Anual

Fase VIII: Socialización, revisión final y edición

- Jornada para la socialización y validación de los planes con la Corporación Municipal y los representantes comunitarios en cabildo abierto (papel de la Corporación y los Patronatos en la gestión)
- Revisión final del documento.
- Edición y entrega de los documentos.

Fase IX: Implantación del Plan

- Elaboración de fichas y perfiles de proyectos
- Preparación y concertación de planes operativos anuales y del plan de inversión municipal anual (PIMA)
- Jornada de socialización con entes de gobierno y de la cooperación
- Gestión de proyectos
- Ejecución de proyectos

Fase X: Seguimiento y Evaluación

- Los Patronatos en asambleas comunitarias analizan trimestralmente los avances en la ejecución del plan y reportan a la UTM.
- La Corporación Municipal trimestralmente analiza los avances en la ejecución del plan y anualmente evalúa los resultados alcanzados.
- Jornadas de evaluación y Cabildos Abiertos con representantes comunitarios, zonales, organizaciones e instituciones una vez al año y reformulan el plan en los casos necesarios.

Para realizar este proceso de planificación se capacitaron de 3-5 líderes de cada comunidad, los cuales desarrollaron las asambleas comunitarias en cada una de sus comunidades, se realizaron un total de 10 talleres de capacitación y 24 asambleas comunitarias, con la participación de más de 25 líderes representantes de las diferentes organizaciones y más de 500 ciudadanos, a través de talleres de capacitación y asambleas comunitarias.

En cada una de las asambleas comunitarias y talleres se reflexionaba sobre la situación socioeconómica actual de la comunidad, observados en el documento de línea base y de esa manera se recapacitaba en cuanto a la situación en la que reencuentra el municipio, surgiendo así potenciales ideas de proyecto las cuales pasaban a la priorización y agregarles un costo estimado. Además se desarrollaron las asambleas zonales y un taller para reformular el plan estratégico.

1.7 PERÍODO

El Plan de Desarrollo Municipal está comprendido para ser ejecutado en dos apartados el Primero concierne al Plan Estratégico de Desarrollo Municipal (PEDM), el cual esta propuesto para ser ejecutado en 6 años, es decir, del 2015 – 2020 y el Plan de Inversión Multisectorial y Plurianual (PIMP), que esta propuesto para ser ejecutado en 8 años es decir del 2015 – 2022. De esta manera se ejecutaran un número similar de proyectos por año contemplados en ambas herramientas que conforman el PDM.

Temática	Número de Proyectos a Ejecutar por Años							
	2015	2016	2017	2018	2019	2020	2021	2022
Líneas del Plan Estratégico								
Salud y Nutrición	5	6	5	6	4	4		
Educación	4	4	4	3	3	2		
Grupos Vulnerables	6	6	5	5	4	4		
Seguridad Ciudadana	5	4	5	4	3	3		
Ordenamiento Territorial	8	8	6	6	5	5		
Infraestructura	2	2	2	1	1	1		
Total	**30**	**30**	**27**	**25**	**20**	**19**		
Según el Plan de Inversión Multisectorial y Plurianual								
Proyectos de Desarrollo Social	20	19	18	20	15	15	20	20
Proyectos de Desarrollo Productivo	8	6	10	7	5	8	10	7
Proyectos de Infraestructura	6	5	7	8	5	8	6	5
Total	**34**	**30**	**35**	**35**	**25**	**31**	**36**	**32**
Total por Años	**64**	**60**	**63**	**60**	**45**	**50**	**36**	**32**

II. DIAGNÓSTICO SOCIOECONÓMICO DEL MUNICIPIO

A continuación se detalla un resumen general del municipio en temas de interés para el desarrollo y como resultado del estudio socioeconómico que resulto de la encuesta de línea base para poder emprender el proceso de Planificación del Desarrollo Municipal.

2.1 PRINCIPALES INDICADORES

Población clasificada por rangos de edades

Rangos de Edades	No. de personas		Clasificación por género			
	Total	%	Mujeres	%	Hombres	%
Menores de 1 año	143	3.32	69	1.60	74	1.72
De 1 a 4 años	412	9.55	191	4.43	221	5.12
De 5 a 6 años	246	5.7	132	3.06	114	2.64
De 7 a 12 años	795	18.43	372	8.63	423	9.81
De 13 a 15 años	402	9.32	205	4.75	197	4.57
De 16 a 18 años	311	7.21	152	3.52	159	3.69
De 19 a 23 años	380	8.81	184	4.27	196	4.54
De 24 a 30 años	469	10.87	242	5.61	227	5.26
De 31 a 40 años	473	10.97	237	5.50	236	5.47
De 41 a 50 años	295	6.84	146	3.39	149	3.45
De 51 a 64 años	249	5.77	106	2.46	143	3.32
De 65 años y más	138	3.2	71	1.65	67	1.55
Total	**4313**	**100**	**2107**	**48.85**	**2206**	**51.15**

La tabla anterior muestra que la población total en el municipio es de 4,313 personas de las cuales 2,107 son mujeres y 2,206 son hombres el total de población por rango de edad es relativo a excepción del rango de 7 a 12 años con un total de 795 personas que representa el valor más alto. El promedio de personas por vivienda es de 5.05, en relación a la migración las personas poseen empleo local en temporada de café, al terminar la temporada las personas buscan otra fuente de empleo dentro o fuera del municipio. La fuente de empleo temporal ha aumentado gracias a que se han ampliado en gran medida las parcelas de fincas de café

Salud:

En este aspecto se cuenta con un CESAR en la cabecera municipal el cual tiene personal capacitado entre ellos una doctora en medicina, una Lic. en salud, tres enfermeras auxiliares. Este es el único centro de salud que atiende a todo el municipio, por lo tanto tiene bastante demanda de la población. Atiende consultas diarias, de igual manera se lleva el control de círculo de embarazadas y de niños, campañas de vacunación, campañas de limpieza, el centro de salud cuenta con comités voluntarios de salud en cada comunidad.

Una de las enfermedades que muestran un nivel preocupante de incidencia que más afecta son las enfermedades respiratorias (IRAS) y las diarreas, esto se debe a los cambios climáticos, la combinación de las aguas y la destrucción del medio ambiente.

Según los resultados en base a hogares obtenidos del estudio realizado a nivel de municipio existen 686 (51.08 %) madres solteras, así mismo se tiene que nacieron 146 niños y niñas en el año.

En relación a la atención en el parto de las madres se tiene que 5 (3.42%) de los casos fueron atendidos por una enfermera, 39 (26.71%) fueron atendidos por una partera, 67(45.89%) fueron atendidos por un médico, 7(4.79%) fueron atendidos por ella sola, 1(0.68%) fueron atendidos por el marido o compañero y 27(18.49%) fueron atendidos por otra persona.

Servicios básicos:

Agua potable:

En el Municipio los hogares que reciben este servicio mediante acueducto con llave domiciliar representan el 84.3%, sin embargo, el resto de la población de alguna manera busca otras formas para obtenerla; por ejemplo, el 0.23 % de la viviendas están conectadas mediante manguera aprovechando vertientes de agua cercanas, y un 13.46% accede a este servicio a través de llaves públicas o pozos, quedando un 2.67 % que lo hace a través de vertientes o quebradas. Aun cuando la mayoría de la población tiene de alguna manera acceso a este servicio, existe el problema de que el agua que reciben no es totalmente apta para consumo humano, en vista que vienen directamente desde las fuentes, aunque únicamente son contaminadas naturalmente, pero no recibe ningún tipo de tratamiento.

En cuanto a las formas de administración, en 8 comunidades y el caso urbano el sistema donde poseen acueductos son las Juntas de Agua las que Administran los Sistemas, Referente al tiempo que reciben el servicio, en total las viviendas lo tienen siete días a la semana.

Letrinas / servicio sanitario:

El 81.63% de las viviendas poseen letrinas de las cuales el 80.47 % la utilizan, lo que hace que algunas viviendas no tengan disposición adecuada de excretas. A pesar de los grandes esfuerzos tanto de instituciones como también la población no se ha logrado cubrir el 100% de este servicio.

Lo anterior demuestra que hay un menor porcentaje considerable de hogares que sus necesidades fisiológicas las realizan al aire libre, y aun en los casos de familias con letrinas existe el pleno reconocimiento de los efectos por el uso de éstas en la contaminación de las aguas subterráneas.

Energía Eléctrica:

El proceso de electrificación interconectado al sistema nacional dio inicio a partir del año 2003 en el municipio, pero la cobertura en los últimos años ha tenido un favorable incremento; en la actualidad dicha cobertura de este servicio es del 61.74% del total de las viviendas, el alumbrado público es 67.79% servicio que lo reciben la población del casco urbano y 5 de las aldeas, no obstante, aún faltan 4 aldeas pequeñas que no tienen este servicio.

En la actualidad las comunidades que faltan están en proceso, en algunos casos el funcionamiento es regular debido a la demanda por lo que se requiere de mejorar el mantenimiento del sistema de alumbrado público y atender las fallas por causa natural, las cuales dan problema en las líneas principales.

No toda la población del municipio cuenta con servicios básicos de agua, letrinas y energía eléctrica; además, los servicios de recolección de basura y de aseo de calles no son recibidos ni en el casco urbano, son las mismas comunidades con apoyo de la secretaria de salud y la municipalidad quienes hacen campañas de limpieza en cada comunidad. No existe en la actualidad un lugar adecuado para darle tratamiento adecuado a los desechos sólidos.

Vivienda:

El municipio cuenta con 12 comunidades y se divide de la siguiente manera: la cabecera municipal (3 barrios), 2 aldeas y 7comunidades. En total en el municipio hay 1289 edificaciones, de las cuales 886 son viviendas que están ocupadas, 283 son viviendas desocupadas y 138 corresponde a edificios públicos o edificios privados no utilizados como viviendas. El casco urbano posee el 28.7 % del total de edificaciones del municipio y el 18.15 del total de viviendas ocupadas; Las aldeas de mayor población son Macuelizo, Borbollón y La Pastoza.

La cantidad de familias por vivienda predomina una familia por vivienda con un índice del 82.64% por lo que se considera que no hay mucho hacinamiento ya que donde viven más de cuatro familias solo es el 0.34%.Las condiciones de las viviendas establecimos unos parámetros a seguir al momento de las entrevistas; por ejemplo, en condiciones buenas se consideraron aquellas viviendas que no presentaban ningún tipo de problemas en su estructura, a nivel del techo, paredes, pisos etc., o aquellas que ofrecen las condiciones necesarias para vivir. Las viviendas en condiciones regulares se estimaron aquellas que presentaban uno o dos problemas, pero que ofrece condiciones para vivir sin un alto riesgo durante un tiempo determinado. En condiciones malas se estimaron aquellas viviendas que presentaban problemas en su estructura a nivel de techo, paredes y pisos; en esto también hay que considerar el tipo de material que son construidas, y sobre esto nos encontramos que la mayor cantidad de viviendas fueron construidas de adobe (79.98%), un (11.64%) son de madera, un (6.05%) son de Bahareque, el (1.98%) son de bloque o ladrillo y un (0.35%) son construidas con desperdicios.

Además, también se observaron los principales problemas de las viviendas, resultando que el 65.65 % de las mismas no tienen repello, el 54.94 % poseen piso de tierra, el 76.36% no tiene cielo falso, el 28.52 % poseen el techo en mal estado y el 30.38% poseen problemas estructurales; si consideramos por salubridad la importancia del cielo falso como un elemento de una vivienda en buen estado, nos encontramos que el porcentaje de viviendas en condiciones regulares a malas sería mayor.

Un aspecto importante con las condiciones de las viviendas es la disponibilidad de baños que tengan las mismas, lo cual, también representa un indicativo sobre las facilidades que ofrecen al bienestar familiar, en este sentido los resultados obtenidos muestran que el 52.18 % de las viviendas cuentan con un baño, y el 42.18 de las viviendas no cuentan con este servicio por lo que la población de este segmento realizan su aseo personal al aire libre en el patio de la casa o en quebradas o ríos cercanos.

El tipo de combustible que utilizan las familias para cocinar es otro indicador importante de analizar, observándose que en todo el Municipio el 95.98% de las viviendas se utiliza la leña como combustible y en el 4.02% utilizan electricidad, gas volátil o kerosén, principalmente en la cabecera municipal y algunas comunidades; lo anterior es un indicativo de la presión que se ejerce en el bosque para la extracción y uso de leña.

Educación:

La edad escolar se estimó en el rango de 5 a23años, o sea desde preescolar hasta finalizar la Universidad, en este sentido el levantamiento se realizó estimando los rangos de edades según el nivel educativo a lograr por los niños y niñas, tomando en consideración este parámetro, los resultados obtenidos muestran que en el municipio hay

2,077niños(as)y jóvenes que se encuentran en este rango de edad (48.13% del total de la población); y de este total el 53.06% son varones y el 46.94% son mujeres.

Del total en edad escolar están estudiando 1,149, que se distribuyen en 51.87% de varones y 48.13% de mujeres, y el resto no lo hacen (928), de éstos que en la actualidad no estudian el 45.47% son niñas y el 54.53 son niños.

Como puede observarse los índices de cobertura son moderados en todos los niveles, con la aparente excepción del nivel secundario y Universitario, sin embargo en éste inclusive no están estudiando todos los que tienen edad de estar en este nivel.

Distribuyendo la población estudiantil por niveles educativos nos encontramos que el 144(12.53%) de los que estudian están en preescolar, 794(69.10%) está en el nivel primario de 1ro- 6to grado, 140 (12.18%) en el nivel de plan básico es decir de 7mo a 9no grado y el 64(5.57%) en diversificado y un 7(0.61%) en nivel universitario. A continuación se muestra un breve análisis por cada nivel

Nivel Primario:

Con relación a la meta a lograr en el ciclo completo enseñanza primaria, los datos muestran que los niños en edad de estudiar primaria (6 a 12 años) son 806 que representan el 37.73% de total en edad escolar, sin embargo, en este nivel están estudiando 706 niños(as), lo que indica que una buena cantidad de niños(as) en edad de estar en otros niveles están estudiando la primaria, no obstante, hay un porcentaje de niños(as) en edad de estudiar primaria que no están en este nivel

Nivel Básico:

En educación básica, en el municipio hay 384 niños y niñas en edad de estar en este nivel, de los cuales estudian el 36.20% (139). Esto radica en el hecho de que solo existe un Centro de Educación Básica en el Municipio y no todas las comunidades tienen fácil acceso debido a la distancia de la misma. Existe en relación a los datos obtenidos 245 (63.80 %) de niños(as) que no estudian en el nivel básico debido a la distancia misma del centro de educación básica, como también en los costos que incurren los alumnos para poder estudiar en este nivel.

Nivel diversificado:

La cantidad de jóvenes en este nivel es de 316 (14.79% del total en edad escolar) de los cuales el 26(8.23%) está estudiando y un 4.18% lo ha cursado y está en el nivel universitario; de estos resultados se deduce que la población estudiantil que ha logrado llegar a nivel diversificado es sumamente bajo debido a que no existe este nivel en el

municipio, por lo que el nivel de profesionalización y calificación del recurso humano del municipio no es el esperado para impulsar el desarrollo local.

Analfabetismo:

La situación del analfabetismo en la población a partir del inicio de la edad menores de 1 año y de 1-4 no se toma en cuenta por razones obvias, encontrándonos que el 100% de la población de 5-6 años de edad no sabe leer y escribir, otro caso para tomar en consideración los que están en edad de 7-12 el 9.55% no sabe leer ni escribir o sea que es un mínimo porcentaje, pero esta es la edad básica escolar en la que se debe aprender a leer y escribir.

Además de lo anterior, habrá que considerar que de acuerdo a los resultados obtenidos el 308 (7.84%) de la población en edad de 7-65 años y mas no ha cursado ningún grado, lo cual contribuye a reproducir el analfabetismo.

Igualdad entre los sexos a nivel educativo:

Los ODM establecen lograr la igualdad de género en enseñanza primaria y secundaria y al revisar los indicadores observamos que, de los que estudian primaria, el 47.88 % son niños y 51.87% son niñas, de los que están en edad de hacerlo por género, lo cual indica en términos relativos que tanto las niñas como los niños están en un término no equilibrado de acceso a este nivel. En tanto a nivel de secundaria el 44.29% son varones y 44.38% son mujeres.

Si analizamos, a nivel general, los datos de los niños(as) que actualmente estudian o han cursado un grado educativo determinamos que hay más varones que mujeres, pero, si el análisis lo hacemos en función del acceso educativo de la población existente en esos segmentos establecemos que las niñas han accedido en igual porcentaje a la educación que los niños, ejemplo de ello es que el 97.12% de las niñas que tienen edad de estudiar lo han hecho y en el caso de los niños este porcentaje es del 97.34%, y en el caso de los que actualmente estudian el acceso de las niñas es mayor.

Economía

La mayor parte de la población del sexo masculino se dedica al cultivo de café, granos básicos entre ellos maíz y frijol de los cuales el 27.26% son agricultores y la mayoría de las mujeres de dedica a los Oficios domésticos.

Fuerza laboral:

849 Que representa el 27.26% del total de la población económicamente activa y 1204 se dedican a los oficios domésticos el 38.65% de la población. Calculando la Población en Edad de Trabajar (PET) del municipio determinamos que está constituida por 3115

personas que representa el 72.22% del total de la población; de ésta la Población Económicamente Activa (PEA) está constituida por 1454 personas, o sea 33.71% de la PET. Analizando el comportamiento de la PEA ocupada y desocupada se estableció que el 81.5% de la PEA está ocupada, por tanto existe un desempleo abierto de 18.5% de la PEA Igualmente analizamos la Población Económicamente Inactiva (PEI) que está constituida por estudiantes, amas de casa u oficios domésticos, jubilados, rentistas y discapacitados, la cual está compuesta por una población de 1661 personas que representa el 38.51% de la PET.

Producción Local:

Los tipos de cultivos que predominan en la producción agrícola la mayor fuerza en el municipio está en el sector primario específicamente en la producción de café, esto se debe a que todos los terrenos del municipio son aptos para este tipo de cultivo y en la actualidad ha aumentado la cantidad de parcelas de producción, los granos básicos se producen en menor escala principalmente maíz y frijoles, al igual que la ganadería, hortalizas y especies pecuarias menores. Los servicios que se brindan a los productores en asistencia técnica, capacitación y crédito, generalmente es por parte de instituciones presentes en el municipio, actualmente se ha apoyado a los productores con sistemas de riego, semillas mejoradas, fertilizantes, etc.

No existe un mercado local, por tal razón los productos que se obtienen se comercializan en los mercados aledaños, lo que genera un costo adicional por el transporte y la distancia de los mercados. El acceso al municipio lo constituye un trayecto de aproximadamente 25 km de carretera balastada.

La mayor fuente de empleo temporal lo constituye la recolección de café, por lo tanto una vez que ha concluido dicha temporada el desempleo es mayor debido a que no existe otra fuente de empleo local, dado que generalmente la población se dedica únicamente al cultivo de café y no existen más fuentes de producción para lograr cubrir el desempleo en el lapso comprendido de mayo a octubre de cada año.

Participación

San Isidro posee una diversidad de organizaciones comunitarias, aproximadamente existe 9 tipos de organizaciones de la sociedad civil, de las cuales los Patronatos son la base organizativa comunitaria más importante por su involucramiento en procesos de desarrollo local, y funcionan como uno de los enlaces más cercanos con la municipalidad, así como con las distintas instituciones de desarrollo que operan en el municipio.

Las organizaciones más comunes son: patronatos, juntas de agua, instancias locales municipales en agua y saneamiento, grupos de iglesias católicos y evangélicos, sociedad de padres de familia por cada centro educativo, grupos de caficultores son formados para obtener apoyo, cajas rurales, Grupos de mujeres, grupos de jóvenes, grupos de salud.
Cada una de estas organizaciones civiles juegan sus propios roles encaminados al desarrollo del municipio.

Patronatos Comunitarios: Organizaciones representativas de las comunidades, importante para el desarrollo de las mismas, a nivel de las asambleas de estas organizaciones se deciden asuntos de interés comunitario; sus líderes son electos democráticamente y deben representar los intereses de sus comunidades ante la municipalidad y otras instancias de desarrollo.

Juntas de Agua: Es la organización comunitaria encargada del buen manejo y administración de los acueductos, tanto en la construcción de los mismos como en su operación; también, centran su interés en el buen funcionamiento organizacional y administrativo de las mismas Juntas, así como en la protección, control y manejo de las fuentes productoras de agua, son apoyadas directamente por la municipalidad y por las instituciones afines a la protección de los recursos naturales.

Sociedad de padres de Familia: Brindan apoyo a los procesos de enseñanza - aprendizaje de los niños mediante diversas actividades realizadas a nivel del centro educativo, la comunidad y en la familia.

Cajas Rurales: Son organizaciones que promueven el ahorro entre sus miembros y el producto del mismo lo utilizan para brindar préstamos a sus propios socios.

***Comunidades Eclesiales de Base*:** Son organizaciones de la iglesia católica conformados por barrios, con el propósito de evangelizar a la comunidad, promover los valores cristianos y morales y al mismo tiempo apoyar el desarrollo comunal.

Iglesias Evangélicas: son estructuras formadas en cada comunidad con el propósito mismo de evangelizar, promover los valores cristianos y morales y apoyar con el desarrollo de la comunidad misma.

Comités de Salud: Estos grupos se encargan de apoyar diversas actividades relacionadas con el mejoramiento de la salud familiar comunitaria.

Así mismo se cuenta con estructuras municipales como la Comisión de Transparencia, Comisionado Municipal, Comisión Municipal en Agua y Saneamiento, Unidad de Supervisión y Control Local, entre otras. Que son la representación de la población misma en los procesos de desarrollo que se emprenden en el municipio.

El Gobierno Local siempre está dispuesto a tomar en cuenta la opinión de las organizaciones de base e instancias municipales, dado que son la representación de la población de este municipio y siempre se tiene que la municipalidad es del pueblo mismo por lo tanto, se toma a bien siempre informar, hacer las consultas o someter a consideración ante la población para emprender cualquier proceso.

2.2. INFRAESTRUCTURA BÁSICA EXISTENTE

Electricidad: El municipio de San Isidro se encuentra electrificado en un 83%de las comunidades recibiendo el servicio el 81,74% de las viviendas, faltando dos comunidades de las cuales actualmente 1 de ellas se encuentran en proceso.

Telefonía y correos: Actualmente únicamente se cuenta con el servicio de telefonía móvil de TIGO y CLARO Hondureños el cual cubre todo el municipio.

Se cuenta con un servicio de internet publico el cual le sirve a la población para poder informarse sobre todo a los profesionales, también se cuenta con varios servicios de internet en la cabecera municipal a nivel institucional y en las escuelas donde existen las aulas tecnológicas.

Social: En este aspecto se cuenta con diferentes estructuras entre ellas: Los Patronatos, las iglesias católicas y evangélicas, Sociedad de Padres de Familia, Juntas Administradoras de Agua, etc., que siempre están a nivel de cada comunidad. En cuanto a infraestructura se cuenta con salones comunales, algunas aulas tecnológicas, canchas multiusos en varios centros educativos, para que puedan divertirse los jóvenes, niños y niñas.

Salud: En este aspecto se cuenta con un Centro de Salud en la cabecera municipal el cual tiene personal capacitado entre ellos una doctora en medicina, una Lic. .En salud, tres enfermeras auxiliares. Este es el único centro de salud que atiende a todo el municipio por lo que tiene bastante demanda de la población, Atendiendo consultas diarias, de igual manera se lleva el control de círculo de embarazadas y niños(as), campañas de vacunación, campañas de limpieza. El centro de salud cuenta con comités voluntarios.

Educativa: La infraestructura existente del sistema educativo del municipio está constituido por 10 centros preescolares (4 PROHECO, 3 oficiales y 3 CEPRED) A nivel de primaria existen 10 escuelas (2 Pagados por la Municipalidad, 5 PROHECO y 3 Oficiales) el casco urbano cuenta con un Centro de Educación Básica que es oficial; además en el municipio existe 1 centro de Educación por Radio (IHER) que se ubica en la cabecera Municipal que cuenta con el tercer nivel de educación básica**.**

Productiva: En nuestro municipio la mayor actividad productiva de la población la constituye como principal fuente el café, los granos básicos (maíz, frijol) y en un sector de la zona alta se da el cultivo de verduras.

2.3. INSTITUCIONALIDAD PARA EL DESARROLLO

Desempeño Municipal:

En forma organizativa y administrativa de la Municipalidad de San Isidro, se cuenta con una estructura básica muy consistente para cumplir las metas de recaudación tributaria y catastral, lo que permite a las autoridades municipales hacer inversiones sociales en beneficio de las comunidades.

Dentro de la estructura municipal se destaca la Corporación Municipal como máxima autoridad del Municipio, y tiene como facultades la elaboración, aprobación, ejecución y administración de su presupuesto, la planificación, organización y administración de los recursos municipales; y con amplias facultades para aprobar ordenanzas, acuerdos, resoluciones, disposiciones y proyectos.

Por otro lado se le da participación al cuerpo de Regidores para que se integren en comisiones de trabajo, funcionando como enlaces en los temas de Educación, Salud, Medio Ambiente y Obras Públicas. Con el fin de alcanzar un mejor desarrollo para el Municipio.

Organización y funcionamiento de la Municipalidad:

La Municipalidad está organizada en unidades o departamentos de apoyo, dando así la siguiente estructura organizativa:

- Alcalde
- Vice-Alcalde(sa)
- 4 Regidores
- Departamento de Secretaria
- Departamento de Tesorería
- Departamento de Catastro
- Departamento de Administración Tributaria
- Departamento de Justicia Municipal
- Unidad Técnica Municipal
- Unidad de Desarrollo Comunitario
- Unidad Municipal Ambiental
- Oficina Municipal de la Mujer
- Oficina de la Niñez y Juventud
- Aseadora
- Conserje

Presencia Institucional en el Municipio:

La Municipalidad de San Isidro como tal pertenece a la Mancomunidad de los Municipios del Norte de Intibucá (MAMUNI), siendo esta la entidad técnica que promueve el acercamiento de las instituciones gubernamentales y no gubernamentales de apoyo a los municipios que la conforman.

En el municipio tienen presencia de varias instituciones de gobierno y de cooperación Internacional en las cuales destacan las siguientes:

1	**Secretaria de Salud**	18	**WEFTA**
2	**Secretaria de Educación**	19	**CENET:** Centro Nacional de Educación para el Trabajo
3	**SDHJGD**: Secretaría de Derechos Humanos, Justicia, Gobernación y Descentralización/ Dirección General de Gobernabilidad Local	20	**FUNHDSA:** Fundación Hondureña para el Desarrollo Sostenible en el Área de la Salud
4	**JICA:** Agencia de Cooperación Internacional de Japón/ Proyecto FOCAL II	21	**ERSAPS:** Ente Regulador de los Servicios de Agua Potable y Saneamiento / Cooperación Suiza
5	**Programa Vida Mejor**	22	**INAM**
6	**Policía Nacional**	23	**CARITAS**
7	**MAMUNI:** Mancomunidad de los Municipios del Norte de Intibucá	24	**CONASA:**Consejo Nacional de Agua Potable y Saneamiento
8	**Visión Mundial Honduras**	25	**PRAF**
9	**USAID / ACCESO**	26	**FUNBANCAFE**
10	**CARE**	27	**IHCAFE:** Instituto Hondureño del Café
11	**RNP:** Registro Nacional de las Personas	28	**APROCAFE:** Asociación de Productores de Café
12	**ICF:** Instituto de Conservación Forestal	29	**Junta de Andalucía:** Cooperación Internacional de España
13	**Save the Children**	30	**Centro de Desarrollo Rural**
14	**CAIXA**	31	**DIGTA**
15	**PRONADERS**	32	**Operación Bendición**
16	**BANADESA**	33	**INA**
17	**IDECOAS**	34	**KFW:** Fondos Alemanes

2.4. PRINCIPALES POTENCIALIDADES Y PROBLEMAS (FODA) A NIVEL MUNICIPAL

Fortalezas

- El municipio cuenta con aproximadamente 800 manzanas de reserva con recurso hídrico
- Se cuenta con una buena cobertura de agua potable a nivel de municipio
- Presencia de ONG'S
- Área de influenza de cooperativista
- Cajas rurales formadas en varias comunidades
- Tierras de vocación Agrícola fértiles y aptas para el cultivo de café, granos básicos y hortalizas
- Mercado accesible
- Condiciones Climáticas aptas para la diversificación agrícola
- Existen muy buenas comunicaciones entre la municipalidad y los diferentes centros educativos del municipio
- Excelente relación entre los autores del proceso de enseñanza-aprendizaje
- Cada uno de los diferentes centros educativos cuenta con su respectivo proyecto educativo de centro
- Se cuenta con redes educativas
- Fácil acceso a la mayoría de los centros educativos (calles)
- Excelente cobertura educativa
- Mayor formación a nivel de municipio
- Mejoramiento de la personalidad para la participación de los Niños, Niñas y Adolecentes
- Mejor acompañamiento de instituciones en el fomento de valores éticos, morales y espirituales
- Creación de la Oficina Municipal de Niñez, Adolescencia y Juventud
- Muchos jóvenes preparados en diferentes temas de actualidad
- Jóvenes con muchas vocaciones, capacidades, habilidades y destrezas
- Jóvenes con ganas de organizarse y de trabajar por el bien de nuestro municipio
- Se cuenta con una red de niños (as), Adolescencia y Juventud
- El liderazgo femenino está cada vez más presente en el municipio
- Hay muchas organizaciones que les han dado múltiples oportunidades y apoyo a las mujeres
- Múltiples procesos de organización y capacitaciones a grupos de mujeres
- Apoyo con bonos de la tercera edad
- Apoyo a personas con capacidades especiales

- Terreno amplios, sólido y apto para construir edificaciones publicas
- Mano de obra calificada y no calificada a precios accesibles
- Mucha materia prima (materiales locales)
- Marco legal: Ley de Ordenamiento Territorial
- Excelente Voluntad Política de la Corporación Municipal para Ordenar el Municipio
- Procesos de Participación Comunitario
- Apropiación, Promoción de Protección y Recuperación del Patrimonio Natural y Cultural
- Se cuenta con un Atlas de mapas y Zonificación del municipio
- Identificación, demarcación y delimitación de micro cuencas, áreas de reservas, zonas protegidas y astilleros municipales.
- Patronatos fortalecidos
- Líderes comunitarios formados en procesos de fortalecimiento de capacidades locales
- Contamos con una Unidad Municipal Ambiental
- Contamos con un regidor enlace de medio ambiente de la corporación municipal
- Se cuenta con instrumentos jurídicos para la protección del Medio Ambiente
- Se cuenta con áreas extensas de bosque de hoja ancha y pino
- Contamos con una unidad de salud, insumos para la atención y personal capacitado
- Contamos con un enlace entre la secretaria de salud y la Municipalidad
- Se cuenta con instituciones de poyo para contrarrestar la desnutrición.
- Se le brinda a la población la educación sobre; Signos generales de peligro, Parto institucional y se implementan los comités de traslado de emergencia
- Se da cobertura en salud a todo el municipio debido a su tamaño
- Apoyo con bonos tecnológicos a productores
- Voluntad para emprender procesos que fortalezcan la seguridad alimentaria
- El rubro productivo del municipio con mayor potencial es el café
- La municipalidad puede extender dominios plenos y útiles en algunas zonas del municipio
- Bellezas Escénicas como Potencial Natural (Áreas turísticas)
- Existe apoyo por parte de instituciones y organizaciones para el mejoramiento de viviendas
- Existe conciencia y voluntad política del gobierno municipal para la gestión y ejecución de recursos para el mejoramiento de viviendas

Oportunidades

- Interés de instituciones y habitantes por proteger los recursos naturales y fortalecer las zonas y áreas de reserva
- Interés de instituciones y habitantes por dar un tratamiento adecuado al agua para consumo humano
- Interés de instituciones y habitantes por dar un tratamiento adecuado a la basura
- Cada vez hay más instituciones de apoyo para el municipio
- Área de Influencia financieras
- Apoyo de ONG's para mejorar los procesos de educación
- El gobierno dotara con servicios de internet donde existe aulas tecnológicas
- El tema de apoyo a la niñez es de prioridad a nivel de país
- Planes comunitarios, municipales y de país enfocados al apoyo de la niñez
- Espacios de participación y recreación para los Jóvenes y Adolecentes
- Mayor iteres de inversión en los temas de formación, tales como valores éticos, morales y espirituales
- Se toma más en cuenta las opiniones en las organizaciones y a nivel de autoridades locales
- Planes de gobierno enmarcados en fortalecimiento de la juventud
- Presencia de instituciones de apoyo a la mujer en procesos de formación y capacitación
- Planes de gobierno orientados al apoyo de la mujer
- Oportunidades de involucramiento a la mujer en gestión y ejecución de proyectos
- Comunidades empoderadas de los procesos de trabajo lo que dara mayor desarrollo para nuestras comunidades
- Programas de gobierno focalizando el desarrollo de las comunidades
- Apoyo de cooperantes en la captación para el buen aprovechamiento de recursos financieros
- Asistencia técnica en capacitación, levantamiento de información y formulación de un plan de desarrollo municipal con enfoque de ordenamiento territorial
- Vigencia de la ley de ordenamiento territorial
- Formación y capacitación de técnicos
- Mejor producción en área y cantidad del rubro productivo de café
- Contamos con el apoyo del ICF en hacer trámites de aprovechamiento forestal
- Se cuenta con el apoyo de instituciones en el manejo de recursos naturales y ambiente
- Fortalecer las asociaciones estratégicas
- Apoyo de la región departamental de salud

- Apoyo con brigadas medicas
- Presencia institucional de apoyo a la seguridad alimentaria
- Programas de gobierno en apoyo a la seguridad alimentaria
- Apoyo a la producción, grupos productivos y micro empresas
- Apoyo a grupos de mujeres organizadas
- Se cuenta con una base de datos municipal y estudio socio económico de cada comunidad
- Fortalecimiento de los procesos de desarrollo de cada comunidad
- Asistencia técnica para mejorar las prácticas agrícolas
- Voluntad política por parte del gobierno local para optar por un programa de legalización de tierras
- Interés por la atracción del turismo local y externo lo que puede generar mayores ingresos
- Planes comunitarios, municipal y de gobierno enfocados a el mejoramiento de viviendas

Debilidades

- El 95 % del agua está contaminada con heces fecales
- No se cuenta con el tratamiento adecuado para el agua de consumo humano
- Disposición final inadecuada de la basura
- No se cuenta con un documento legal de las áreas de reserva
- Mala administración de beneficiarios de créditos o prestamos
- No existe diversificación de cultivo
- Falta de coordinación para ejecutar proyectos productivos a nivel interinstitucional
- Falta de asociación de productores por rubro
- No existe enfoque en cultivos específicos
- Poca educación en el manejo de comercialización de productos
- No existe una estrategia para darle valor agregado a la producción local
- No se cuenta con una unidad técnica de turismo local
- Falta de categorización de rubros del sector económico
- La población en edad escolar no está matriculado al 100% en los diferentes centros educativos
- Bajos recursos económicos imposibilita el apoyo a los jóvenes para continuar sus estudios
- Falta de un instituto para los alumnos que egresen de 9° grado finalicen sus estudios a nivel secundario en el municipio

- Falta de material didáctico en los centros educativos
- Poca información de los padres de familia para que puedan apoyar los diferentes procesos de formación
- No hay suficiente anuencia de niños para formaciones
- Los padres de familia dan mucha libertad a los niños y niñas
- Jóvenes desinteresados de los problemas que suceden en las comunidades y Poca anuencia de algunos jóvenes a los procesos de formación
- Los padres no confían en los jóvenes y adolescentes para que puedan organizarse
- Falta de acercamiento de los padres en los problemas de los hijos
- Hay muchas mujeres que están muy alejadas de los procesos de formación
- No hay conciencia y capacitación suficiente para trabajar en grupo
- No se cuenta con lugar para la explotación de arena y grava
- Poca Protección de recursos naturales
- Falta de continuidad de los planes municipales, que trastoca la voluntad política de las autoridades, llevando al fracaso cualquier iniciativa de ordenamiento territorial.
- Carencia de conocimientos profundos sobre ordenamiento territorial
- No se cuenta con la logística necesaria para el encargado de la Unidad Municipal Ambiental
- No se cuenta con un profesional en el área ambiental
- No se aplica las leyes ambientales al 100%
- Falta de concientización a la población sobre protección ambiental
- Las zonas productoras de agua no están legalizadas
- Poco interés de algunas comunidades por proteger las áreas de reserva
- No existe una ambulancia e insumos para el traslado de las emergencias
- No contamos con vehículos automotores de ninguna clase para la policía preventiva
- Muy poco personal policial en la jefatura de policía y no se hacen patrullajes de rutina
- Falta de personal técnico para las comunidades
- Falta cultivos, ni se compran alimentos nutritivos para la población
- Embarazos no deseados en especial adolecentes (violencia, desnutrición, delincuencia)
- El precio de los productos en el mercado es muy bajo
- Paternalismo de las personas ya sea; político, institucional y de organizaciones de apoyo
- Falta de conciencia y educación de las personas para atacar la problemática e seguridad alimentaria

- Malas prácticas de cultivo
- Personas no tienen tierras para cultivo o las han vendido
- No todas las personas tienen documento legal de sus tierras debido al costo de la legalización
- Lugares turísticos no descubiertos
- Existen aún en el municipio casas construidas de bajareque y la mayoría son construidas de adobe y no cuentan con las mejoras necesarias como repello y piso
- Los recursos de apoyo brindado a las personas no son aprovechados
- No se hace un estudio real para la distribución y seguimiento adecuado para el aprovechamiento de recursos

Amenazas

- Invasión y Deforestación de zonas de reserva
- Proliferación de enfermedades por no dar tratamiento al agua para consumo humano
- Proliferación de enfermedades por no dar tratamiento a la basura
- La producción se vende a comerciantes externos
- Perspectivas climatológicas no favorables para los cultivos
- Calentamiento global
- Proliferación de plagas y enfermedades en cultivos
- Perdida de estabilidad laboral para los docentes por baja matricula
- Poco interés por parte de la secretaria de educación en no dotar libros y textos y guías para docentes en los diferentes centros educativos.
- Falta de coordinación e inclusión de todos los niños en actividades realizadas en el municipio
- Desinterés de las organizaciones e instituciones por falta de organización de los niños y niñas o voluntad de quien coordina estos procesos
- Asignación de pocos recursos para la implementación de procesos de formación
- Que las propuestas no sean tomadas en cuenta a nivel de municipio
- Niños (as), adolescentes y jóvenes que discriminan a los demás
- Grupos de jóvenes haciendo actividades en contra de los valores morales y cristianos; tratando de involucrar a otros jóvenes
- Falta de oportunidades de trabajo en el municipio
- Emigración a otros lugares
- El no involucramiento de las mujeres que se encuentran alejados de los procesos de apoyo a la mujer

- Abandono o descuido de las personas de la tercera edad
- Materiales de construcción con precios altos
- Reducción de transferencias municipales
- Conflictos de interés a nivel nacional
- Falta de voluntad política
- Malos enlaces de mercado
- Mala administración de recursos (corrupción)
- La desintegración poblacional (divisiones)
- La privatización de recursos naturales
- Cambio de políticas de gobierno
- Migración hacia las ciudades lo que aumenta el riesgo de enfermedades infectocontagiosas
- Aumento de la población del municipio por personas foráneas, desconocimiento de buenas costumbres y hábitos que existen en las comunidades
- El municipio no está preparado para enfrentar epidemias (dengue, cólera, etc.)
- Continuar con el paternalismo institucional, político y de organizaciones
- Crear estructuras u organizaciones de productores no funcionales o con fines personales
- Ataduras de intermediarios a productores
- Mal manejo de los recursos de apoyo a los productores
- Aumento de la delincuencia
- Proliferación de venta y consumo de alucinógenos y alcohol
- Proliferación de pequeños grupos antisociales
- Mayor contrabando de recursos naturales
- Las personas legalizan las de tierras para negocio
- No se conoce la procedencia de las personas que compran los terrenos en el municipio
- Flujo de personas delincuentes
- Encarecimientos de productos
- Privatización de lugares turísticos
- El mal manejo y destino de los recursos por parte de los encargados de programas para el mejoramiento de viviendas

III. PLAN ESTRATÉGICO DE DESARROLLO DEL MUNICIPIO

3.1 VISIÓN COMPARTIDA

"Ser un Municipio Seguro y Ordenado, con Mejores Estándares de Salud y Educación, Atendiendo los Grupos Vulnerables, Gestionando y Ejecutando Obras que Contribuyan al Desarrollo Integral y Sostenible de la Población"

3.2 LÍNEAS, OBJETIVOS ESTRATÉGICOS Y EJES TEMÁTICOS DE DESARROLLO TERRITORIAL

Líneas Estratégicas

1. Salud
2. Educación
3. Grupos Vulnerables
4. Seguridad Ciudadana
5. Ordenamiento Territorial
6. Infraestructura Social

Objetivos de Línea

Salud:

1. Disminuir la incidencia de IRAS y Epidemias
2. Prestar servicios de calidad de agua
3. Mejorar los índices de nutrición
4. Crear un sistema de manejo y control de desechos sólidos
5. Uso y manejo adecuado de aguas servidas en el casco urbano
6. Promover la implementación de un equipo de atención primaria en salud
7. Lograr la descentralización del área de salud en este municipio

Educación:

1. Implementar el nivel secundario en el municipio
2. Creación de más centros de educación básica
3. Implementación de módulos tecnológicos en todos los centros educativos
4. Aplicar el DCNB en todos los centros educativos
5. Dar cobertura a la población en edad escolar
6. Implementar sistemas de educación alternativa en el municipio

Grupos Vulnerables:

1. Brindar seguridad y ambiente agradable a los niños y niñas para que puedan desarrollar capacidades
2. Atender a niños y niñas con necesidades en diversos aspectos en el municipio
3. Brindar seguridad y ambiente agradable a los jóvenes para que puedan desarrollar capacidades
4. Atender a jóvenes con necesidades en diversos aspectos en el municipio
5. Brindar seguridad, oportunidades de participación y desarrollo a las mujeres del municipio.

Seguridad Ciudadana:

1. Crear vigilancia en las entradas y salidas del municipio
2. Disminuir el consumo de alcohol y drogas
3. Hacer operativa y funcional la policía preventiva y comunitaria para resguardar el orden
4. Establecer mecanismos de coordinación entre la población y las autoridades locales.

Ordenamiento Territorial:

1. Realizar un uso y manejo adecuado de los recursos naturales y ambiente
2. Establecer mecanismos de coordinación para la intervención oportuna de las instituciones en el municipio
3. Actualizar y Mejorar la información catastral
4. Ordenamiento vial y ornato en todo el municipio
5. Delimitar al 100 % el municipio

Infraestructura Social:

1. Gestionar y Ejecutar obras que contribuyan en beneficios de manera integral a la población de las comunidades del municipio

(Formato # I – 19)

Municipalidad de San Isidro Intibucá

PROGRAMACION DEL PLAN DE INVERSIÓN MUNICIPAL PLURIANUAL

(PROYECTOS ESTRATEGICOS PRIORIZADOS POR LINEA ESTRATEGICA DEL PLAN ESTRATEGOICO)

Departamento: **Intibucá** Municipio: **San Isidro** Fecha aprobación: **16/02/2015** **Línea: Salud y Nutrición**

Orden Prioridad	Objetivos Nombre del Proyecto	Ubicación	Costo Total Lps	Años de Ejecución						Financiamiento Lps		
				15	16	17	18	19	20	Local	Municipal	Externo
	Disminuir la incidencia de IRAS y Epidemias											
1	Formar Grupos de Saneamiento Básico para Capacitar a las comunidades para prevenir IRAS y Epidemias (nebulizaciones, campañas de limpieza)	Todo el Municipio	100,000	x	x	x	x	x	x	0	40,000	60,000
2	Campañas de vacunación (influenza, campaña nacional de vacunación para niños, campaña de vacunación canina)	Todo el Municipio	200,000	x	x	x	x	x	x	0	100,000	100,000
3	Formación educativa continua al personal voluntario sobre diferentes temáticas de salud	Todo el Municipio	60,000	x	x	x	x	x	x	0	30,000	30,000
4	Formación de los comités de emergencia y seguimiento	Todo el Municipio	30,000	x	x	x	x	x	x	0	15,000	15,000

Orden Prioridad	Objetivos Nombre del Proyecto	Ubicación	Costo Total Lps	Años de Ejecución						Financiamiento Lps		
				15	16	17	18	19	20	Local	Municipal	Externo
	Prestar servicios de calidad de agua											
1	Mejorar la calidad de agua para consumo humano (análisis de agua y desinfección)	Todo el Municipio	800,000	x	x	x	x	x	x	200,000	300,000	300,00
2	Instalación y Operación de Plantas Potabilizadoras en Sistemas de Mayor Población	Casco Urbano Pueblo Viejo Macuelizo La Pastoza	15,000,000	x	x	x	x	x	x	1,000,000	4,000,000	10,000,000
3	Capacitar a las Juntas Administradoras de Agua Potable y Saneamiento (administración y mantenimiento)	Todo el Municipio	180,000	x	x	x	x	x	x	0	60,000	120,000
4	Reconstrucción del sistema de agua potable de San Isidro que está por cumplir su vida útil	Casco Urbano	6,000,000	x	x	x				500,000	1,000,000	4,500,000
5	Construir sistema de agua potable en San Marcos Suyatal	San Marcos	3,000,000	x	x	x				300,000	700,000	2,000,000
	Mejorar los índices de nutrición											
1	Dotación de hierro y zinc a los niños	Todo el Municipio	200,000	x	x	x	x	x	x	0	50,000	150,000

Orden Prioridad	Objetivos Nombre del Proyecto	Ubicación	Costo Total Lps	Años de Ejecución						Financiamiento Lps		
				15	16	17	18	19	20	Local	Municipal	Externo
2	Dotación de ácido fólico desde los 10 años en adelante	Todo el Municipio	200,000	x	x	x	x	x	x	0	50,000	150,000
3	Lograr que todas las mujeres desde el inicio de su embarazo asistan a control prenatal	Todo el Municipio	120,000	x	x	x	x	x	x	0	50,000	70,000
4	Fortalecer el circulo de embarazadas	Todo el Municipio	100,000	x	x	x	x	x	x	0	20,000	80,000
5	Implementación de recetas nutricionales	Todo el Municipio	800,000	x	x	x	x	x	x	0	200,000	600,000
6	Implementación de huertos familiares integrales	Todo el Municipio	250,000	x	x	x				50,000	80,000	120,000
7	Establecer compromisos con beneficiarios y monitoreo de proyectos	Todo el Municipio	50,000	x	x	x	x	x	x	0	25,000	25,000
	Crear un sistema de manejo y control de desechos sólidos											
1	Construcción, operación y manejo de relleno sanitario	Zona 2	400,000	x	x	x	x	x	x	50,000	150,000	200,000
	Uso y manejo adecuado de aguas servidas en el casco urbano											
1	Construcción del sistema de alcantarillado de aguas negras en el casco urbano	Casco Urbano	10,000,000	x	x	x				500,000	4,500,000	5,000,000

Orden Prioridad	Objetivos Nombre del Proyecto	Ubicación	Costo Total Lps	Años de Ejecución						Financiamiento Lps		
				15	16	17	18	19	20	Local	Municipal	Externo
2	Instalación y Operación de Planta de tratamiento para el alcantarillado de aguas negras	Casco Urbano	3,000,000	x	x	x	x			0	500,000	2,500,000
3	Plan de capacitación y socialización para uso y manejo de proyecto de alcantarillado de aguas negras	Casco Urbano	25,000	x	x	x	x	x	x	0	10,000	15,000
4	Construcción de sistema de alcantarillado de aguas negras en el barrio pueblo viejo	Pueblo Viejo	5,000,000			x	x	x	x	500,000	1,000,000	3,500,000
	Promover la implementación de un equipo de atención primaria en salud.											
1	Implementación y Operación de un equipo de atención primaria de salud	Todo el Municipio	400,000	x	x	x	x	x	x	0	100,000	300,000
	Lograr la descentralización del área de salud en este municipio.											
1	Descentralización del área de salud en este municipio.	Todo el Municipio	1,000,000	x	x	x				0	500,000	500,000

(Formato # I – 19)

Municipalidad de San Isidro Intibucá

PROGRAMACION DEL PLAN DE INVERSIÓN MUNICIPAL PLURIANUAL

(PROYECTOS ESTRATEGICOS PRIORIZADOS POR LINEA ESTRATEGICA DEL PLAN ESTRATEGOICO)

Departamento: **Intibucá** Municipio: **San Isidro** Fecha aprobación: **16/02/2015** Línea**: Educación**

Orden Prioridad	Objetivos Nombre del Proyecto	Ubicación	Costo Total Lps	Años de Ejecución						Financiamiento Lps		
				15	16	17	18	19	20	Local	Municipal	Externo
	Implementar el nivel secundario en el municipio											
1	Convertir el Centro de Educación Básica ALTURAS en Instituto	Casco Urbano	200,000	x	x	x				20,000	100,000	80,000
2	Implementación de Educación Superior	Todo el Municipio	100,000			x	x	x	x	10,000	50,000	40,000
	Creación de más centros de educación básica											
1	Convertir la escuela Triunfo de la Cruz de Macuelizo en Centro de Educación Básica	Macuelizo	100,000	x	x	x	x			10,000	50,000	40,000
2	Convertir la escuela Cristóbal Colon de Suyapa en Centro de Educación Básica	La Pastoza	100,000	x	x	x	x	x	x	10,000	50,000	40,000

Orden Prioridad	Objetivos Nombre del Proyecto	Ubicación	Costo Total Lps	Años de Ejecución						Financiamiento Lps		
				15	16	17	18	19	20	Local	Municipal	Externo
	Implementar módulos tecnológicos en todos los centros educativos											
1	Implementar módulos tecnológicos en todos los centros educativos	Todo el Municipio	3,000,000	x	x	x	x	x	x	200,000	800,000	2,000,000
2	Crear un centro bibliotecario y tecnológico municipal	Casco Urbano	1,000,000		x	x	x			100,000	400,000	500,000
3	Creación de plazas para técnicos en computación	Todo el Municipio	500,000		x	x	x	x	x	0	300,000	200,000
	Aplicar el DCNB en todos los centros educativos											
1	Gestionar capacitación para los docentes de todos los centros educativos en DCNB	Todo el Municipio	60,000	x	x	x	x	x	x	0	30,000	30,000
	Dar cobertura a la población en edad escolar											
1	Establecer cabildos abiertos de carácter educativo al inicio del año	Todo el Municipio	105,000	x	x	x	x	x	x	0	60,000	45,000
2	Establecer mecanismos para que los padres envíen a sus hijos a los centros educativos.	Todo el Municipio	30,000	x	x	x	x	x	x	0	15,000	15,000
3	Dotación de material, uniforme y calzado escolar a personas de escasos recursos económicos	Todo el Municipio	600,000	x	x	x	x	x	x	0	200,000	400,000

Orden Prioridad	Objetivos Nombre del Proyecto	Ubicación	Costo Total Lps	Años de Ejecución						Financiamiento Lps		
				15	16	17	18	19	20	Local	Municipal	Externo
4	Implementación de becas escolares para personas de escasos recursos económicos y excelencia académica	Todo el Municipio	600,000	x	x	x	x	x	x	0	200,000	400,000
	Implementar sistemas de educación alternativa en el municipio											
1	Programas alternativos de Nivel Medio	Todo el Municipio	100,000	x	x	x	x	x	x	10,000	40,000	50,000
2	Programas alternativos de Nivel Básico	Todo el Municipio	100,000	x	x	x	x	x	x	10,000	40,000	50,000

(Formato # I – 19)

Municipalidad de San Isidro Intibucá

PROGRAMACION DEL PLAN DE INVERSIÓN MUNICIPAL PLURIANUAL

(PROYECTOS ESTRATEGICOS PRIORIZADOS POR LINEA ESTRATEGICA DEL PLAN ESTRATEGOICO)

Departamento: **Intibucá** Municipio: **San Isidro** Fecha aprobación: **16/02/2015** **Línea: Grupos Vulnerables**

Orden Prioridad	Objetivos Nombre del Proyecto	Ubicación	Costo Total Lps	Años de Ejecución						Financiamiento Lps		
				15	16	17	18	19	20	Local	Municipal	Externo
	Brindar seguridad y ambiente agradable a los niños y niñas para que puedan desarrollar capacidades.											
1	Implementar escuela para padres en todos los centros educativos	Todo el Municipio	50,000	x	x	x	x	x	x	10,000	20,000	20,000
2	Crear mecanismos de comunicación entre las comunidades, centros educativos y autoridades para la vigilancia y protección de los derechos de niños y niñas	Todo el Municipio	60,000	x	x	x	x	x	x	5,000	30,000	25,000
3	Construcción de centros de recreación	Todo el Municipio	10,000,000	x	x	x	x	x	x	500,000	3,500,000	6,000,000
4	Desarrollar actividades de recreación y fomento de valores	Todo el Municipio	120,000	x	x	x	x	x	x	10,000	50,000	60,000
5	Apoyo con programas o proyectos de desarrollo integral de los niños y niñas	Todo el Municipio	1,000,000	x	x	x	x	x	x	100,000	400,000	500,000

Orden Prioridad	Objetivos Nombre del Proyecto	Ubicación	Costo Total Lps	Años de Ejecución						Financiamiento Lps		
				15	16	17	18	19	20	Local	Municipal	Externo
	Atender a niños y niñas con necesidades en diversos aspectos en el municipio.											
1	Apoyo a niños y niñas de escasos recursos económicos	Todo el Municipio	400,000	x	x	x	x	x	x	0	150,000	250,000
2	Apoyo a niños y niñas con capacidades especiales	Todo el Municipio	300,000	x	x	x	x	x	x	0	100,000	200,000
	Brindar seguridad y ambiente agradable a los jóvenes para que puedan desarrollar capacidades.											
1	Capacitación a jóvenes del municipio sobre embarazos en adolescentes, enfermedades de trasmisión sexual, alcoholismo y drogadicción	Todo el Municipio	120,000	x	x	x	x	x	x	0	60,000	60,000
2	Desarrollar actividades de recreación y fomento de valores con jóvenes	Todo el Municipio	180,000	x	x	x	x	x	x	0	80,000	100,000
3	Apoyo con programas o proyectos de desarrollo integral de jóvenes	Todo el Municipio	100,000	x	x	x	x	x	x	0	40,000	60,000
	Atender a jóvenes con necesidades en diversos aspectos en el municipio											
1	Apoyo a jóvenes de escasos recursos económicos	Todo el Municipio	200,000	x	x	x	x	x	x	0	80,000	120,000
2	Apoyo a jóvenes con capacidades especiales	Todo el Municipio	120,000	x	x	x	x	x	x	0	40,000	80,000

Orden Prioridad	Objetivos Nombre del Proyecto	Ubicación	Costo Total Lps	Años de Ejecución						Financiamiento Lps		
				15	16	17	18	19	20	Local	Municipal	Externo
	Brindar seguridad, oportunidades de participación y desarrollo a las mujeres del municipio.											
1	Hacer operativa y funcional la Oficina Municipal de la Mujer.	Todo el Municipio	60,000	x	x	x	x	x	x	0	30,000	30,000
2	Crear mecanismos de comunicación entre las comunidades y autoridades para la vigilancia y protección de los derechos de la mujer	Todo el Municipio	50,000	x	x	x	x	x	x	10,000	20,000	20,000
3	Apoyo con programas sociales y proyectos productivos para lograr la participación y desarrollo a las mujeres del municipio	Todo el Municipio	1,200,000	x	x	x	x	x	x	60,000	500,000	640,000

(Formato # I – 19)

Municipalidad de San Isidro Intibucá

PROGRAMACION DEL PLAN DE INVERSIÓN MUNICIPAL PLURIANUAL

(PROYECTOS ESTRATEGICOS PRIORIZADOS POR LINEA ESTRATEGICA DEL PLAN ESTRATEGOICO)

Departamento: **Intibucá** Municipio: **San Isidro** Fecha aprobación: **16/02/2015** **Línea: Seguridad Ciudadana**

Orden Prioridad	Objetivos Nombre del Proyecto	Ubicación	Costo Total Lps	Años de Ejecución						Financiamiento Lps		
				15	16	17	18	19	20	Local	Municipal	Externo
	Establecer seguridad en las entradas y salidas del municipio											
1	Construcción de posta policial en la entrada de Jesús de Otoro al Municipio de San Isidro	Macuelizo	100,000	x	x					5,000	65,000	30,000
	Disminuir el consumo de alcohol y drogas											
1	Cumplimiento a la ordenanza para la regulación de venta de bebidas alcohólicas	Todo el Municipio	50,000	x	x	x	x	x	x	0	20,000	30,000
2	Desarrollar actividades de recreación y fomento de valores	Todo el Municipio	180,000	x	x	x	x	x	x	10,000	70,000	100,000
3	Apoyo para rehabilitación de personas con problemas de alcoholismo y drogadicción	Todo el Municipio	180,000	x	x	x	x	x	x	0	60,000	120,000
	Hacer operativa y funcional la policía preventiva y comunitaria en el municipio para resguardar el orden.											

Orden Prioridad	Objetivos Nombre del Proyecto	Ubicación	Costo Total Lps	Años de Ejecución						Financiamiento Lps		
				15	16	17	18	19	20	Local	Municipal	Externo
1	Brindar equipo de movilización a la policía	Todo el Municipio	500,000	x	x			x	x	0	200,000	300,000
2	Hacer patrullajes en todo el municipio	Todo el Municipio	120,000	x	x	x	x	x	x	0	60,000	60,000
3	Socialización de información con Jefatura Municipal, Departamental y Corporación Municipal	Jefatura Departamental	12,000	x	x	x	x	x	x	0	5,000	7,000
	Establecer mecanismos de coordinación entre la población y las autoridades locales											
1	Crear y capacitar comités de vigilancia y seguridad ciudadana en cada una de las comunidades del municipio	Todo el Municipio	120,000	x	x	x	x	x	x	10,000	60,000	50,000
2	Establecer un rol de patrullajes a nivel comunitario	Todo el Municipio	100,000	x	x	x	x	x	x	10,000	40,000	60,000
3	Establecer un enlace directo en las instalaciones de la policía para la atención a la población	Jefatura Municipal	2,000	x	x			x	x	0	1,000	1,000
4	Establecer la identificación y acreditación de solvencia moral de personas que ingresan al municipio por primera vez	Todo el Municipio	20,000	x	x	x	x	x	x	3,000	10,000	7,000

(Formato # I – 19)

Municipalidad de San Isidro Intibucá

PROGRAMACION DEL PLAN DE INVERSIÓN MUNICIPAL PLURIANUAL

(PROYECTOS ESTRATEGICOS PRIORIZADOS POR LINEA ESTRATEGICA DEL PLAN ESTRATEGOICO)

Departamento: **Intibucá** Municipio: **San Isidro** Fecha aprobación: **16/02/2015** **Línea: Ordenamiento Territorial**

Orden Prioridad	Objetivos Nombre del Proyecto	Ubicación	Costo Total Lps	Años de Ejecución						Financiamiento Lps		
				15	16	17	18	19	20	Local	Municipal	Externo
	Realizar un uso y manejo adecuado de los recursos naturales y ambiente											
1	Reactivar el plan de arbitrios forestal	Todo el Municipio	20,000	x	x	x	x	x	x	0	10,000	10,000
2	Manejo y control adecuado de desechos de café en beneficios	Todo el Municipio	180,000	x	x	x	x	x	x	30,000	60,000	90,000
3	Delimitar, demarcar y legalizar el área de protección de micro cuencas, quebradas, ríos, riachuelos, zonas de reserva, áreas verdes y zonas de recursos no renovables (balasteras, canteras, arena, grava, madera, etc.)	Todo el Municipio	240,000	x	x	x	x	x	x	40,000	100,000	100,000
4	Compra de áreas productoras de agua	Todo el Municipio	1,000,000	x	x	x	x	x	x	100,000	500,000	400,000

Orden Prioridad	Objetivos Nombre del Proyecto	Ubicación	Costo Total Lps	Años de Ejecución						Financiamiento Lps		
				15	16	17	18	19	20	Local	Municipal	Externo
5	Implementación de políticas públicas en Salud, Educación, Recursos Naturales y Ambiente, Agua y Saneamiento, Seguridad Alimentaria, Desarrollo Económico, Vivienda, Otros.	Todo el Municipio	600,000	x	x	x	x	x	x	60,000	240,000	300,000
6	Establecer mecanismos para evitar incendios forestales	Todo el Municipio	500,000	x	x	x	x	x	x	60,000	240,000	200,000
7	Erradicar el tráfico ilegal de madera	Todo el Municipio	60,000	x	x	x	x	x	x	12,000	30,000	18,000
8	Erradicar la caza ilegal de fauna y la tala de bosque virgen	Todo el Municipio	30,000	x	x	x	x	x	x	6,000	15,000	19,000
9	Erradicar la vagancia de animales	Todo el Municipio	60,000	x	x	x	x	x	x	10,000	30,000	20,000
10	Establecimiento y legalización de zonas agrícolas	Todo el Municipio	100,000	x	x	x	x			10,000	40,000	50,000
	Establecer mecanismos de coordinación para la intervención oportuna de las instituciones en el Municipio											
1	Unificar la Unidad Técnica Municipal y la Unidad Técnica Inter Municipal	Todo el Municipio	30,000	x	x	x	x	x	x	0	15,000	15,000

Orden Prioridad	Objetivos Nombre del Proyecto	Ubicación	Costo Total Lps	Años de Ejecución						Financiamiento Lps		
				15	16	17	18	19	20	Local	Municipal	Externo
2	Mancomunar esfuerzos interinstitucionales para la ejecución o diversificación de proyectos	Todo el Municipio	100,000	x	x	x	x	x	x	0	40,000	60,000
3	Crear enlaces directos (municipalidad/organización)	Todo el Municipio	60,000	x	x	x	x	x	x	0	30,000	30,000
4	Socialización del área de intervención institucional a la corporación municipal	Todo el Municipio	60,000	x	x	x	x	x	x	0	30,000	30,000
	Actualizar y Mejorar la información catastral											
1	Adquisición de mobiliario, equipo tecnológico actualizado y programas especiales	Departamento de Catastro Municipal	200,000	x	x				x	0	100,000	100,000
2	Definir zonas vulnerables y de riesgo por comunidad y elaborar mapa	Todo el Municipio	20,000	x	x			x	x	4,000	8,000	8,000
3	Actualizar y modernizar el catastro urbano	Casco Urbano	300,000	x	x	x	x	x	x	10,000	200,000	90,000
4	Implementar catastro rural	Zonas Rurales	400,000	x	x	x	x	x	x	20,000	200,000	180,000

Orden Prioridad	Objetivos Nombre del Proyecto	Ubicación	Costo Total Lps	Años de Ejecución						Financiamiento Lps		
				15	16	17	18	19	20	Local	Municipal	Externo
	Ordenamiento vial y ornato en todo el municipio											
1	Reglamentar las medidas adecuadas en cada una de las calles de las comunidades del municipio	Todo el Municipio	120,000	x	x	x	x			12,000	90,000	18,000
2	Mantener la buena imagen de cada una de las comunidades	Todo el Municipio	30,000	x	x	x	x	x	x	10,000	10,000	10,000
3	Empoderar a los patronatos y fuerzas vivas de cada comunidad para el cuidado y mantenimiento de áreas verdes y de recreación.	Todo el Municipio	60,000	x	x	x	x	x	x	10,000	30,000	20,000
4	Señalización vial	Calle Principal	180,000	x	x			x	x	0	100,000	80,000
	Delimitar al 100 % el municipio											
1	Demarcación y Delimitación de líneas jurisdiccionales	Todo el Municipio	200,000	x	x	x				0	150,000	50,000
2	Instalación de mingos o mojones	Límites de Colindancia del Municipio	250,000	x	x	x				0	200,000	50,000

(Formato # I – 19)

Municipalidad de San Isidro Intibucá

PROGRAMACION DEL PLAN DE INVERSIÓN MUNICIPAL PLURIANUAL

(PROYECTOS ESTRATEGICOS PRIORIZADOS POR LINEA ESTRATEGICA DEL PLAN ESTRATEGOICO)

Departamento: **Intibucá** Municipio: **San Isidro** Fecha aprobación: **16/02/2015** **Línea: Infraestructura Social**

Orden Prioridad	Nombre del Proyecto	Ubicación	Costo Total Lps	Años de Ejecución						Financiamiento Lps		
				15	16	17	18	19	20	Local	Municipal	Externo
	Gestionar y Ejecutar obras que contribuyan en beneficios de manera integral a la población de las comunidades del Municipio											
1	Mejoramiento de viviendas (techo, piso, repello, fogón mejorado) para disminución de IRAS, Diarreas y Tuberculosis	Todo el Municipio	3,000,000	x	x	x	x	x	x	300,000	900,000	1,800,000
2	Gestionar y ejecutar el proyecto de pavimentación de Jesús de Otoro a San Isidro	Todo el Municipio	50,000,000	x	x	x	x	x	x	0	5,000,000	45,000,000
3	Pavimentación de calles del casco urbano	Casco Urbano	30,000,000		x	x	x	x	x	500,000	9,000,000	20,500,000
4	Ejecución de proyectos de recreación infanto-juvenil	Todo el Municipio	2,000,000	x	x	x	x	x	x	100,000	800,000	1,100,000
5	Ampliaciones Eléctricas	Todo el Municipio	12,000,000	x	x	x	x	x	x	500,000	4,500,000	7,000,000
6	Ampliación de Edificio Municipal	Edificio Alcaldía	5,000,000		x	x	x	x	x	0	2,000,000	2,900,000
7	Construcción de parques en las comunidades de mayor población	Macuelizo Suyapa	6,000,000	x	x	x	x			800,000	2,200,000	3,000,000

3.3 PLANES DE ZONAS TERRITORIALES

Para la elaboración de los Planes Zonales Territoriales primero se consolidó y aprobó el mapa de zonificación del municipio, seguidamente se seleccionó los representantes de cada zona los cuales estarían en la realización de las asambleas zonales del municipio para la priorización de los proyectos, levantando así mismo los listados de sus participantes.

Previamente, el equipo técnico municipal preparó el material que utilizaron los líderes comunitarios, consistiendo en un formato con los tres proyectos prioritarios por cada uno de los temas de los Planes de Desarrollo de cada una de las comunidades que conforman la zona, con este material los líderes formaron grupos de trabajo por zona y procedieron a realizar los ejercicios de priorización.

Seguidamente se pasó a la preparación de los planes zonales sobre la base de los proyectos priorizados, en estos cuadros se incluyen todos los primeros tres proyectos de cada comunidad, por cada eje temático.

Zonificación del Municipio

No. Comunidades	Zona 1	Zona 2	Zona 3
1	El Borbollón	San Isidro Centro	Zarsaloza
2	Macuelizo	Santa Elena	San Marcos Suyatal
3	Peña Blanca	Santa Lucia	Buena Vista
4		Pueblo Viejo	
5		El Barreal	
6		La Pastoza	

Planes Zonales de Desarrollo Territoriales (PDZT)

ZONA 1

(F-10)

Programación del Plan Zonal de Desarrollo Territorial

Departamento: **INTIBUCÁ**, Municipio: **SAN ISIDRO**, Zona #: **1**, Fecha: **Mayo de 2014**, Temática: **Ordenamiento Territorial**

PRIORIDAD	NOMBRE DEL PROYECTO / SECTOR DE DESARROLLO	COMUNIDAD	# DE BENEFIC	AÑO DE EJECUSION						COSTO APROXIMADO	APORTE COMUNITARIO
				15	16	17	18	19	20		
1	Establecer una zona adecuada para la disposición de la basura, implementar el aseo de calles	El Borbollón, Peña Blanca	1400 Personas	x	x	x				5,000.00	500.00
2	Capacitar y Prohibir el uso de pesticidas y químicos en la parte alta de los nacimientos	Peña Blanca	186 Personas	x	x	x	x	x	x	5,000.00	500.00
3	Definir los límites administrativos territoriales en forma considerada internamente con las comunidades colindantes.	El Borbollón, Peña Blanca	730 Personas	x	x	x				0.00	0.00
4	Balastreo de las calles secundarias, terciarias de la comunidad y Apertura de calles en zonas productivas	Macuelizo, El Borbollón	1215 Personas	x	x	x	x	x	x	100,000.00	0.00
5	Cambiar lámparas del alumbrado público y concientizar a las personas para cuidarlas	Macuelizo	660 Personas	x		x		x		2,000.00	0.00
6	Extender permisos de construcción antes de construir viviendas	Macuelizo	200 Personas	x	x	x	x	x	x	0.00	0.00

(F-10)

Programación del Plan Zonal de Desarrollo Territorial

Departamento: **INTIBUCÁ**, Municipio: **SAN ISIDRO**, Zona #: **1**, Fecha: **Mayo de 2014**, Temática: **Salud y Nutrición**

PRIORIDAD	NOMBRE DEL PROYECTO / SECTOR DE DESARROLLO	COMUNIDAD	# DE BENEFIC	AÑO DE EJECUSION						COSTO APROXIMADO	APORTE COMUNITARIO
				15	16	17	18	19	20		
1	Capacitar a la comunidad para prevenir enfermedades comunes (iras, diarreas)	El Borbollón, Peña Blanca, Macuelizo	1,400 Personas	x	x		x		x	26,000.00	6,000.00
2	Capacitación sobre la importancia del control prenatal y asistencia adecuada en el parto y posparto	El Borbollón, Macuelizo	1,100 Personas	x	x		x		X	21,000.00	4,000.00
3	Dotación de Medicamentos Básicos permanentes para el centro de salud	Peña Blanca	186 Personas	x	x	x	x	x	X	0.00	0.00
4	Campañas de Fumigación y Control de Plagas	Macuelizo	660 Personas	x		x		x		5,000.00	0.00
5	Equipar de enceres y medicinas a los voluntarios de salud	Peña Blanca	186 Personas	x	x	x	x	x	x	5,000.00	500.00

(F-10)

Programación del Plan Zonal de Desarrollo Territorial

Departamento: **INTIBUCÁ**, Municipio: **SAN ISIDRO**, Zona #: **1**, Fecha: **Mayo de 2014**, Temática: **Educación**

PRIORIDAD	NOMBRE DEL PROYECTO / SECTOR DE DESARROLLO	COMUNIDAD	# DE BENEFIC	AÑO DE EJECUSION						COSTO APROXIMADO	APORTE COMUNITARIO
				15	16	17	18	19	20		
1	Crear Acceso a la Educación Secundaria en el Municipio	Macuelizo	660 Personas	x	x	x	x	x	x	0.00	0.00
2	plazas para maestros 1 para primaria y 1 para kínder	Peña Blanca	186 Personas	x	x	x	x			0.00	0.00
3	Oficializar los centros educativos	El Borbollón	555 Personas	x	x	x	x	x	x	0.00	0.00
4	Convertir la Escuela en Centro de Educación Básica	Macuelizo	660 Personas	x	x	x	x			0.00	0.00
5	Equipar la escuela y kínder con mobiliario y material didáctico	Peña Blanca	186 Personas	x	x	x				20,000.00	2,000.00
6	Intervenir en los Hogares Donde los Niños no Asisten a Clases	Macuelizo	80 Familias	x	x	x	x	x	x	5,000.00	0.00
7	Becas para niños y jóvenes que salen de sexto grado	Peña Blanca	50 Alumnos	x	x	x	x	x	x	10,000.00	0.00

(F-10)

Programación del Plan Zonal de Desarrollo Territorial

Departamento: **INTIBUCÁ**, Municipio: **SAN ISIDRO**, Zona #: **1**, Fecha: **Mayo de 2014**, Temática: **Recursos Naturales y Ambiente**

PRIORIDAD	NOMBRE DEL PROYECTO / SECTOR DE DESARROLLO	COMUNIDAD	# DE BENEFIC	AÑO DE EJECUSION						COSTO APROXIMADO	APORTE COMUNITARIO
				15	16	17	18	19	20		
1	Implementación de eco fogones o fogones mejorados	El Borbollón, Macuelizo	1200 Personas	x	x	x	x	x	x	60,000.00	5,000.00
2	Establecer Proyectos de Reforestación	El Borbollón, Macuelizo	1200 Personas	x	x	x	x	x	x	10,000.00	2,000.00
3	Hacer Rondas en Verano en Propiedades y Áreas Municipales en Peligro	Macuelizo, Peña Blanca	846 Personas	x	x	x	x	x	x	13,000.00	3,000.00
4	Campañas de concientización para no contaminar las fuentes de agua	Peña Blanca	186 Personas	x	x	x		x	x	4,000.00	1,000.00
5	Implementar la clasificación de la basura	El Borbollón	555 Personas	x	x	x				5,000.00	500.00
6	Rotulación de áreas protegidas	Peña Blanca	186 Personas	x	x	x				1,000.00	500.00

(F-10)

Programación del Plan Zonal de Desarrollo Territorial

Departamento: **INTIBUCÁ**, Municipio: **SAN ISIDRO**, Zona #: **1**, Fecha: **Mayo de 2014**, Temática: **Grupos Vulnerables**

PRIORIDAD	NOMBRE DEL PROYECTO / SECTOR DE DESARROLLO	COMUNIDAD	# DE BENEFIC	AÑO DE EJECUSION						COSTO APROXIMADO	APORTE COMUNITARIO
				15	16	17	18	19	20		
1	Formación a niños y jóvenes en Valores Morales y Espirituales	El Borbollón, Macuelizo, Peña Blanca	968 Niños y Jóvenes	x	x	x	x	x	x	15,000.00	2,000.00
2	Formación y Apoyo a las mujeres con proyectos de producción en los hogares	El Borbollón, Macuelizo, Peña Blanca	350 Mujeres	x	x	x	x	x	x	60,000.00	5,000.00
3	Implementar escuela para padres	El Borbollón	200 Niños	x	x	x	x	x	x	0.00	0.00
4	Apoyo en la merienda nutricional, escolar y prenatal	Peña Blanca	80 Niños	x	x	x	x	x	x	10,000.00	1,000.00
5	Proyectos emprendedores y de manualidades	El Borbollón	300 Personas		x	x	x	x	x	20,000.00	3,000.00
6	Ampliar cobertura para pago de bonos de la tercera edad PRAF	Macuelizo	150 Personas	x	x	x	x	x	x	0.00	0.00

(F-10)

Programación del Plan Zonal de Desarrollo Territorial

Departamento: **INTIBUCÁ**, Municipio: **SAN ISIDRO**, Zona #: **1**, Fecha: **Mayo de 2014**, Temática: **Vivienda**

PRIORIDAD	NOMBRE DEL PROYECTO / SECTOR DE DESARROLLO	COMUNIDAD	# DE BENEFIC	AÑO DE EJECUSION						COSTO APROXIMADO	APORTE COMUNITARIO
				15	16	17	18	19	20		
1	Mejoramiento de viviendas	Zona 1	100 Viviendas	x	x	x	x	x	x	300,000.00	25,000.00
2	Financiamiento Para Constricción de Viviendas	Macuelizo	10 Viviendas	x		x		x		100,000.00	10,000.00

(F-10)

Programación del Plan Zonal de Desarrollo Territorial

Departamento: **INTIBUCÁ**, Municipio: **SAN ISIDRO**, Zona #: **1**, Fecha: **Mayo de 2014**, Temática: **Agua y Saneamiento**

PRIORIDAD	NOMBRE DEL PROYECTO / SECTOR DE DESARROLLO	COMUNIDAD	# DE BENEFIC	AÑO DE EJECUSION						COSTO APROXIMADO	APORTE COMUNITARIO
				15	16	17	18	19	20		
1	Tratamiento de agua para consumo Humano	Zona 1	1400 Personas	x	x	x	x	x	x	52,000.00	30,000.00
2	Implementar Campañas de limpieza, el Aseo de Calles y Traslado de la Basura a un Lugar Adecuado	Zona 1	1400 Personas	x	x	x	x	x	x	15,000.00	10,000.00
3	Ampliar la cobertura de agua potable	El Borbollón	300 Personas	x	x	x	x	x	x	10,000.00	5,000.00
4	Mejoramiento del Sistema de Agua (sistema admón., mantenimiento y supervisión)	Macuelizo	800 Personas	x	x	x				10,000.00	5,000.00
5	Capacitar y educar a la población en salud e higiene en el hogar	Peña Blanca	186 Personas	x	x	x	x	x	x	8,000.00	2,000.00

(F-10)

Programación del Plan Zonal de Desarrollo Territorial

Departamento: **INTIBUCÁ**, Municipio: **SAN ISIDRO**, Zona #: **1**, Fecha: **Mayo de 2014**, Temática: **Economía**

PRIORIDAD	NOMBRE DEL PROYECTO / SECTOR DE DESARROLLO	COMUNIDAD	# DE BENEFIC	AÑO DE EJECUSION						COSTO APROXIMADO	APORTE COMUNITARIO
				15	16	17	18	19	20		
1	Apoyo a grupos productivos	El Borbollón	200 Personas	x	x	x	x	x	x	20,000.00	5,000.00
2	Implementar Estrategias Para Darle Valor Agregado a la Producción Local	Macuelizo	300 Personas	x	x	x				50,000.00	5,000.00
3	Diversificar cultivos	El Borbollón	200 Personas	x	x		x	x		10,000.00	2,000.00
4	Proyectos Para Generación de Empleo	Macuelizo	200 Personas	x	x	x	x	x	x	0.00	0.00

(F-10)

Programación del Plan Zonal de Desarrollo Territorial

Departamento: **INTIBUCÁ**, Municipio: **SAN ISIDRO**, Zona #: **1**, Fecha: **Mayo de 2014**, Temática: **Seguridad Alimentaria**

PRIORIDAD	NOMBRE DEL PROYECTO / SECTOR DE DESARROLLO	COMUNIDAD	# DE BENEFIC	AÑO DE EJECUSION						COSTO APROXIMADO	APORTE COMUNITARIO
				15	16	17	18	19	20		
1	Implementar proyecto de huertos familiares, granos básicos y especies menores	Zona 1	500 Personas	x	x	x	x	x	x	60,000.00	10,000.00
2	Asistencia técnica a productores, Fortalecer los Grupos de Producción (Asistencia técnica, Bono tecnológico)	El Borbollón, Macuelizo	200 Productores	x	x	x	x	x	x	30,000.00	5,000.00
3	Capacitar a la Población Sobre Educación Familiar, Disminuir el Alcoholismo y Consumo de Drogas	Macuelizo	80 Familias	x	x			x	x	10,000.00	0.00
4	Asistencia técnica y financiera en producción pecuaria sostenible	Peña Blanca	50 Personas	x	x	x				10,000.00	1,000.00

(F-10)

Programación del Plan Zonal de Desarrollo Territorial

Departamento: **INTIBUCÁ**, Municipio: **SAN ISIDRO**, Zona #: **1**, Fecha: **Mayo de 2014**, Temática: **Tierra**

PRIORIDAD	NOMBRE DEL PROYECTO / SECTOR DE DESARROLLO	COMUNIDAD	# DE BENEFIC	AÑO DE EJECUSION						COSTO APROXIMADO	APORTE COMUNITARIO
				15	16	17	18	19	20		
1	Programa de legalización de tierras(dominio útil y pleno)	El Borbollón, Macuelizo, Peña Blanca	500 Personas	x	x	x	x			0.00	0.00

(F-10)

Programación del Plan Zonal de Desarrollo Territorial

Departamento: **INTIBUCÁ**, Municipio: **SAN ISIDRO**, Zona #: **1**, Fecha: **Mayo de 2014**, Temática: **Participación**

PRIORIDAD	NOMBRE DEL PROYECTO / SECTOR DE DESARROLLO	COMUNIDAD	# DE BENEFIC	AÑO DE EJECUSION						COSTO APROXIMADO	APORTE COMUNITARIO
				15	16	17	18	19	20		
1	Capacitación a la población sobre autoestima y participación ciudadana	El Borbollón, Macuelizo, Peña Blanca	1400 Personas	x	x	x	x	x	x	24,000.00	4,000.00
2	Dar participación en juntas directivas a mujeres y hombres de una forma equitativa	Peña Blanca	186 Personas	x	x	x	x	x	x	0.00	0.00

(F-10)

Programación del Plan Zonal de Desarrollo Territorial

Departamento: **INTIBUCÁ**, Municipio: **SAN ISIDRO**, Zona #: **1**, Fecha: **Mayo de 2014**, Temática: **Seguridad Ciudadana**

PRIORIDAD	NOMBRE DEL PROYECTO / SECTOR DE DESARROLLO	COMUNIDAD	# DE BENEFIC	AÑO DE EJECUSION						COSTO APROXIMADO	APORTE COMUNITARIO
				15	16	17	18	19	20		
1	Organización y Capacitación del comité de seguridad ciudadana	El Borbollón, Macuelizo, Peña Blanca	1400 Personas	x		x		x		16,000.00	2,000.00
2	Establecer Posta Policial en el Desvió el Ocote	Macuelizo	660 Personas	x	x	x				50,000.00	0.00

(F-10)

Programación del Plan Zonal de Desarrollo Territorial

Departamento: **INTIBUCÁ**, Municipio: **SAN ISIDRO**, Zona #: **1**, Fecha: **Mayo de 2014**, Temática: **Infraestructura Social**

PRIORIDAD	NOMBRE DEL PROYECTO / SECTOR DE DESARROLLO	COMUNIDAD	# DE BENEFIC	AÑO DE EJECUSION						COSTO APROXIMADO	APORTE COMUNITARIO
				15	16	17	18	19	20		
1	Construcción de cancha Multiusos	El Borbollón, Peña Blanca	741 Personas	x	x	x	x	x	x	450,000.00	50,000.00
2	Mantenimiento y Ampliación de Calles de la Comunidad	Macuelizo	660 Personas		x		x		x	400,000.00	20,000.00
3	Cerca del kínder y escuela	El Borbollón	555 Personas	x	x	x				60,000.00	10,000.00
4	Construcción de casa comunal	Peña Blanca	186 Personas	x	x	x	x			150,000.00	30,000.00
5	Construcción de Parque Central de la comunidad	Macuelizo	660 Personas	x	x	x	x			450,000.00	50,000.00
6	Reparación de celosías de la escuela y pintura	El Borbollón	555 Personas	x	x					30,000.00	5,000.00
7	Cerco perimetral de la casa comunal	Macuelizo	660 Personas	x	x	x	x			100,000.00	20,000.00
8	Construcción de bodega cocina	Peña Blanca	186 Personas	x	x	x				20,000.00	5,000.00

Planes Zonales de Desarrollo Territoriales (PDZT)

ZONA 2

(F-10)

Programación del Plan Zonal de Desarrollo Territorial

Departamento: **INTIBUCÁ**, Municipio: **SAN ISIDRO**, Zona #: **2**, Fecha: **Mayo de 2014**, Temática: **Ordenamiento Territorial**

PRIORIDAD	NOMBRE DEL PROYECTO / SECTOR DE DESARROLLO	COMUNIDAD	# DE BENEFIC	AÑO DE EJECUSION						COSTO APROXIMADO	APORTE COMUNITARIO
				15	16	17	18	19	20		
1	Establecer un relleno sanitario manual para la disposición de la basura, implementar el tren de aseo	Santa Lucia, El Barreal, Pueblo Viejo	2,100	x	x	x	x	x	x	200,000.00	40,000.00
2	Cercar y vigilar el área de la microcuenca	San Isidro Centro, Santa Lucia, Suyapa	800	x	x	x	x	x	x	60,000.00	40,000.00
3	Definir los límites de la comunidad en concordancia con las comunidades colindantes y elaborar un mapa de la comunidad	San Isidro Centro, Santa Lucia, Suyapa, Pueblo Viejo, El Barreal, Suyapa	900	x	x	x	x	x	x	0.00	
4	Proteger y legalizar los nacimientos, áreas de reserva, zonas protegidas y astilleros	San Isidro Centro, Pueblo Viejo, El Barreal, Suyapa	800	x	x	x	x	x	x	60,000.00	40,000.00
5	Apertura, Ampliación y Reparación de Calles en Zonas Productivas	Santa Elena, Pueblo Viejo	1,600	x	x	x	x	x	x	400,000.00	10,000.00
6	Implementar la disposición de más basureros en la comunidad	Pueblo Viejo	600	x	x	x	x	x	x	16,000.00	3,200.00
7	Hacer un plan de manejo por cada área de reserva, zona protegida, astillero y dar cumplimiento a las actividades	Santa Elena	300	x	x	x	x	x	x	10,000.00	2,000.00
8	Capacitar sobre manejo adecuado y certificación de fincas	Santa Elena	400	x	x	x	x	x	x	5,000.00	1,000.00

(F-10)

Programación del Plan Zonal de Desarrollo Territorial

Departamento: **INTIBUCÁ**, Municipio: **SAN ISIDRO**, Zona #: **2**, Fecha: **Mayo de 2014**, Temática: **Salud y Nutrición**

PRIORIDAD	NOMBRE DEL PROYECTO / SECTOR DE DESARROLLO	COMUNIDAD	# DE BENEFIC	AÑO DE EJECUSION						COSTO APROXIMADO	APORTE COMUNITARIO
				15	16	17	18	19	20		
1	Capacitación a la Comunidad Para Prevenir Enfermedades IRAS, Diarreas, etc.	San Isidro Centro, Santa Elena, Santa Lucia, Pueblo Viejo, El Barreal, Suyapa	400	x	x	x	x	x	x	48,000.00	9,000.00
2	Campañas de Fumigación y Control de Plagas	San Isidro Centro, Santa Elena, Santa Lucia, Pueblo Viejo, El Barreal, Suyapa	1,000	x	x	x	x	x	x	60,000.00	10,000.00
3	Capacitación sobre la importancia de la atención en el parto, el cuidado y control prenatal	San Isidro Centro, Santa Elena, Santa Lucia, Pueblo Viejo, El Barreal, Suyapa	1,000	x	x	x	x	x	x	24,000.00	4,800.00
4	Abastecer de Medicamentos al Centro de Salud	San Isidro Centro, El Barreal	1,500	x	x	x	x	x	x	0.00	
5	Organizar Grupo de Alcohólicos Anónimos	Santa Elena	300	x	x	x	x	x	x	0.00	

(F-10)

Programación del Plan Zonal de Desarrollo Territorial

Departamento: **INTIBUCÁ**, Municipio: **SAN ISIDRO**, Zona #: **2**, Fecha: **Mayo de 2014**, Temática: **Educación**

PRIORIDAD	NOMBRE DEL PROYECTO / SECTOR DE DESARROLLO	COMUNIDAD	# DE BENEFIC	AÑO DE EJECUSION						COSTO APROXIMADO	APORTE COMUNITARIO
				15	16	17	18	19	20		
1	Convertir el Centro Básico en Instituto para Crear Acceso a la Educación Secundaria en el Municipio	San Isidro Centro, Sata Elena, Santa Lucia, Pueblo Viejo, El Barreal, Suyapa	2,500	x	x	x	x	x	x	0.00	
2	Apoyo en materiales y recursos para niños de escasos Recursos Económicos	San Isidro Centro , Santa Elena, El Barreal, Suyapa	1,200	x	x	x	x	x	x	80,000.00	16,000.00
3	Oficializar los Centros Educativos de la Comunidad	Pueblo Viejo, El Barreal	800	x	x	x	x	x	x	0.00	
4	Programa de Alfabetización de Adultos	Santa Elena, Santa Lucia, Suyapa	500	x	x	x	x	x	x	20,000.00	4,000.00
5	Concientizar Hogares Donde los Niños no Asisten a Clases	Santa Lucia	100							5,000.00	0.00
6	Reactivación del Centro Comunitario de Comunicación y Conocimiento	San Isidro Centro	1,500	x	x	x	x	x	x	100,000.00	0.00
7	Programa Alternativo Para Tercer Ciclo	Pueblo Viejo	500	x	x	x	x	x	x	0.00	

(F-10)

Programación del Plan Zonal de Desarrollo Territorial

Departamento: **INTIBUCÁ**, Municipio: **SAN ISIDRO**, Zona #: **2**, Fecha: **Mayo de 2014**, Temática: **Recursos Naturales y Ambiente**

PRIORIDAD	NOMBRE DEL PROYECTO / SECTOR DE DESARROLLO	COMUNIDAD	# DE BENEFIC	AÑO DE EJECUSION						COSTO APROXIMADO	APORTE COMUNITARIO
				15	16	17	18	19	20		
1	Implementar Eco Fogones o Fogones Mejorados	San Isidro Centro, Sata Elena, Santa Lucia, Pueblo Viejo, El Barreal, Suyapa	2,000	x	x	x	x	x	x	135,000.00	22,000.00
2	Organizar Comité Contra incendios, Hacer Rondas en Verano en Propiedades y Áreas Municipales en Peligro	San Isidro Centro, Sata Elena, Santa Lucia, Pueblo Viejo, El Barreal, Suyapa	1,000	x	x	x	x	x	x	30,000.00	6,000.00
3	Organizar y capacitar grupos de saneamiento básico	San Isidro Cetro, El Barreal	1,500	x	x	x	x	x	x	16,000.00	3,200.00
4	Establecer Proyectos de Reforestación	Sata Lucia, Pueblo Viejo, Suyapa	1,000	x	x	x	x	x	x	15,000.00	3,000.00

(F-10)

Programación del Plan Zonal de Desarrollo Territorial

Departamento: **INTIBUCÁ**, Municipio: **SAN ISIDRO**, Zona #: **2**, Fecha: **Mayo de 2014**, Temática: **Grupos Vulnerables**

PRIORIDAD	NOMBRE DEL PROYECTO / SECTOR DE DESARROLLO	COMUNIDAD	# DE BENEFIC	AÑO DE EJECUSION						COSTO APROXIMADO	APORTE COMUNITARIO
				15	16	17	18	19	20		
1	Implementar escuela para padres	San Isidro Centro, Sata Elena, Santa Lucia, Pueblo Viejo, El Barreal, Suyapa	1,000	x	x	x	x	x	x	12,000.00	2,400.00
2	Formación a Jóvenes en Valores Morales y Espirituales	San Isidro Centro, Sata Elena, Santa Lucia, Pueblo Viejo, El Barreal, Suyapa	1,000	x	x	x	x	x	x	48,000.00	9,600.00
3	Formación a la Población en Derechos Humanos y de La Mujer	San Isidro Centro, Sata Elena, Santa Lucia, Pueblo Viejo, El Barreal, Suyapa	1,000	x	x	x	x	x	x	24,000.00	4,800.00
4	Construcción de un Comedor Infantil	San Isidro Centro	1,000	x	x	x	x	x	x	50,000.00	10,000.00

(F-10)

Programación del Plan Zonal de Desarrollo Territorial

Departamento: **INTIBUCÁ**, Municipio: **SAN ISIDRO**, Zona #: **2**, Fecha: **Mayo de 2014**, Temática: **Vivienda**

PRIORIDAD	NOMBRE DEL PROYECTO / SECTOR DE DESARROLLO	COMUNIDAD	# DE BENEFIC	AÑO DE EJECUSION						COSTO APROXIMADO	APORTE COMUNITARIO
				15	16	17	18	19	20		
1	Mejoramiento de Viviendas	San Isidro Centro, Sata Elena, Santa Lucia, Pueblo Viejo, El Barreal, Suyapa	2,000	x	x	x	x	x	x	290,000.00	58,000.00
2	Financiamiento Para Constricción de Viviendas	San Isidro Centro, Pueblo Viejo, Santa Lucia	200	x	x	x	x	x	x	250,000.00	50,000.00

(F-10)

Programación del Plan Zonal de Desarrollo Territorial

Departamento: **INTIBUCÁ**, Municipio: **SAN ISIDRO**, Zona #: **2**, Fecha: **Mayo de 2014**, Temática: **Agua y Saneamiento**

PRIORIDAD	NOMBRE DEL PROYECTO / SECTOR DE DESARROLLO	COMUNIDAD	# DE BENEFIC	AÑO DE EJECUSION						COSTO APROXIMADO	APORTE COMUNITARIO
				15	16	17	18	19	20		
1	Tratamiento del agua para consumo humano	San Isidro Centro, Sata Elena, Santa Lucia, Pueblo Viejo, El Barreal, Suyapa	2,500	x	x	x	x	x	x	170,000.00	70,000.00
2	Construcción de un Relleno Sanitario, Implementar Tren de Aseo, el Aseo de Calles y Traslado de la Basura a un Lugar Adecuado	San Isidro Centro, Sata Elena, Santa Lucia, Pueblo Viejo, El Barreal, Suyapa	2,000	x	x	x	x	x	x	230,000.00	46,000.00
3	Mejoramiento del sistema de agua potable	San Isidro Centro	2,500	x	x	x	x	x	x	30,000.00	6,000.00
4	Construcción de Pilas y Letrinas	Suyapa	500	x	x	x	x	x	x	15,000.00	3,000.00

(F-10)

Programación del Plan Zonal de Desarrollo Territorial

Departamento: **INTIBUCÁ**, Municipio: **SAN ISIDRO**, Zona #: **2**, Fecha: **Mayo de 2014**, Temática: **Economía**

PRIORIDAD	NOMBRE DEL PROYECTO / SECTOR DE DESARROLLO	COMUNIDAD	# DE BENEFIC	AÑO DE EJECUSION						COSTO APROXIMADO	APORTE COMUNITARIO
				15	16	17	18	19	20		
1	Implementar Estrategias Para Darle Valor Agregado a la Producción Local	San Isidro Centro, Sata Elena, Santa Lucia, Suyapa	1,000	x	x	x	x	x	x	35,000.00	15,000
2	Apoyo a cajas rurales	San Isidro Centro, Pueblo Viejo, El Barreal, Suyapa	400	x	x	x				90,000.00	22,500.00
3	Capacitación en Oficios Específicos	San Isidro Centro, Santa Lucia, Pueblo Viejo	800	x	x	x	x	x	x	100,000.00	20,000.00
4	Diversificar Cultivos	Santa Elena, El Barreal, Suyapa	1,000	x	x	x	x	x	x	10,000.00	2,000.00
5	Asistencia y Capacitación Técnica a Grupos Productivos	Pueblo Viejo	1,000	x	x	x	x	x	x	40,000.00	8,000.00
6	Proyectos Para Generación de Empleo	Santa Lucia		x	x	x	x	x	x	0.00	

(F-10)

Programación del Plan Zonal de Desarrollo Territorial

Departamento: **INTIBUCÁ**, Municipio: **SAN ISIDRO**, Zona #: **2**, Fecha: **Mayo de 2014**, Temática: **Seguridad Alimentaria**

PRIORIDAD	NOMBRE DEL PROYECTO / SECTOR DE DESARROLLO	COMUNIDAD	# DE BENEFIC	AÑO DE EJECUSION						COSTO APROXIMADO	APORTE COMUNITARIO
				15	16	17	18	19	20		
1	Implementar proyecto de huertos (escolares y familiares), granos básicos y especies menores	San Isidro Centro, Sata Elena, Santa Lucia, Pueblo Viejo, El Barreal, Suyapa	1,500	x	x	x	x	x	x	120,000.00	24,000.00
2	Capacitación, Asistencia Técnica y Apoyo con Bonos Tecnológicos para Ampliar Áreas de Producción	San Isidro Centro, Sata Elena, Santa Lucia, Pueblo Viejo, El Barreal, Suyapa	1000	x	x	x	x	x	x	90,000.00	18,000.00
3	Apoyo a Grupos de Producción	Santa Elena, Santa Lucia, Suyapa	2,000	x	x	x	x	x	x	80,000.00	16,000.00
4	Dotación de silos para almacenar granos básicos	San Isidro Centro, El Barreal	500	x	x	x	x	x	x	30,000.00	6,000.00
5	Capacitar a la Población Sobre Educación Familiar y Disminuir el Alcoholismo	Santa Lucia	500	x	x	x	x	x	x	8,000.00	1,600.00
6	Asistencia Técnica y Apoyo Financiero en Cultivos Sistemáticos	Pueblo Viejo	500	x	x	x	x	x	x	30,000.00	6,000.00
7	Fácil Acceso a Financiamiento	Santa Elena	200	x	x	x	x	x	x	0.00	

(F-10)

Programación del Plan Zonal de Desarrollo Territorial

Departamento: **INTIBUCÁ**, Municipio: **SAN ISIDRO**, Zona #: **2**, Fecha: **Mayo de 2014**, Temática: **Tierra**

PRIORIDAD	NOMBRE DEL PROYECTO / SECTOR DE DESARROLLO	COMUNIDAD	# DE BENEFIC	AÑO DE EJECUSION						COSTO APROXIMADO	APORTE COMUNITARIO
				15	16	17	18	19	20		
1	Programa de Legalización de Tierras (Dominios Útiles y Plenos)	San Isidro Centro, Sata Elena, Santa Lucia, Pueblo Viejo, El Barreal, Suyapa	500	x	x	x	x	x	x	0.00	
2	Análisis de suelos	El Barreal	1,000	x	x	x	x	x	x	20,000.00	4,000.00

(F-10)

Programación del Plan Zonal de Desarrollo Territorial

Departamento: **INTIBUCÁ**, Municipio: **SAN ISIDRO**, Zona #: **2**, Fecha: **Mayo de 2014**, Temática: **Participación**

PRIORIDAD	NOMBRE DEL PROYECTO / SECTOR DE DESARROLLO	COMUNIDAD	# DE BENEFIC	AÑO DE EJECUSION						COSTO APROXIMADO	APORTE COMUNITARIO
				15	16	17	18	19	20		
1	Capacitar a la Población Sobre Autoestima y Participación Ciudadana	San Isidro Centro, Sata Elena, Santa Lucia, Pueblo Viejo, El Barreal, Suyapa	1,000	x	x	x	x	x	x	30,000.00	6,000.00

(F-10)

Programación del Plan Zonal de Desarrollo Territorial

Departamento: **INTIBUCÁ**, Municipio: **SAN ISIDRO**, Zona #: **2**, Fecha: **Mayo de 2014**, Temática: **Seguridad Ciudadana**

PRIORIDAD	NOMBRE DEL PROYECTO / SECTOR DE DESARROLLO	COMUNIDAD	# DE BENEFIC	AÑO DE EJECUSION						COSTO APROXIMADO	APORTE COMUNITARIO
				15	16	17	18	19	20		
1	Organización y Capacitación del comité de seguridad y vigilancia ciudadana	San Isidro Centro, Sata Elena, Santa Lucia, Pueblo Viejo, El Barreal, Suyapa	400	x	x	x	x	x	x	12,000.00	2,400
2	Construcción de Posta Policial en la Entrada al Municipio	San Isidro Centro, Sata Elena, Santa Lucia, Pueblo Viejo, El Barreal, Suyapa	2,0000	x	x	x	x	x	x	100,000.00	20,000.00

(F-10)

Programación del Plan Zonal de Desarrollo Territorial

Departamento: **INTIBUCÁ**, Municipio: **SAN ISIDRO**, Zona #: **2**, Fecha: **Mayo de 2014**, Temática: **Infraestructura Social**

PRIORIDAD	NOMBRE DEL PROYECTO / SECTOR DE DESARROLLO	COMUNIDAD	# DE BENEFIC	AÑO DE EJECUSION						COSTO APROXIMADO	APORTE COMUNITARIO
				15	16	17	18	19	20		
1	Construcción de Alcantarillado de Aguas Negras	San Isidro Centro, Sata Elena, Santa Lucia, Pueblo Viejo, El Barreal	2,000	x	x	x	x			4,200,000.00	420,000.00
2	Mejoramiento del Campo de Futbol Santa Elena	San Isidro Centro, Santa Lucia	1,500	x	x	x	x	x	x	400,000.00	80,000.00
3	Construcción de Cancha Deportiva Multiusos	Santa Elena, Santa Lucia	600	x	x	x	x	x	x	600,000.00	120,000.00
4	Mantenimiento y Ampliación de Calles de la Comunidad	Santa Lucia, Suyapa	500	x	x	x	x	x	x	300,000.00	30,000.00
5	Construcción de Cerco perimetral de la casa comunal	Santa Lucia, Suyapa, El Barreal	400	x	x	x	x	x	x	150,000.00	30,000.00
6	Embaulado de la Quebrada alado del Kínder	Pueblo Viejo	300	x	x	x				50,000.00	15,000.00
7	Construcción de Parque Infantil	San Isidro Centro	1,500	x	x	x	x			450,000.00	90,000.00
8	Construcción de un Módulo Escolar	El Barreal	300	x	x	x	x	x	x	150,000.00	30,000.00
9	Construcción de dos Módulos un Escolar y un Tecnológico	Pueblo Viejo	500	x	x	x	x			400,000.00	80,000.00

PRIORIDAD	NOMBRE DEL PROYECTO / SECTOR DE DESARROLLO	COMUNIDAD	# DE BENEFIC	AÑO DE EJECUSION						COSTO APROXIMADO	APORTE COMUNITARIO
				15	16	17	18	19	20		
10	Reparación de Cerca de Escuela	El Barreal	400	x	x	x	x	x		40,000.00	8,000.00
11	Construcción de Cajas Puente	Pueblo Viejo	350	x	x	x				80,000.00	16,000.00
12	Construcción de Alcantarillas y Caja Puente	El Barreal	900	x	x	x	x			100,000.00	20,000.00
13	Construcción de Parque Central de la Comunidad	Suyapa	750	x	x	x				200,000.00	40,000.00

(F-10)

Programación del Plan Zonal de Desarrollo Territorial

Departamento: **INTIBUCÁ**, Municipio: **SAN ISIDRO**, Zona #: **2**, Fecha: **Mayo de 2014**, Temática: **Turismo**

PRIORIDAD	NOMBRE DEL PROYECTO / SECTOR DE DESARROLLO	COMUNIDAD	# DE BENEFIC	AÑO DE EJECUSION						COSTO APROXIMADO	APORTE COMUNITARIO
				15	16	17	18	19	20		
1	Construcción de Balneario Comunitario (La Cuadrada)	Suyapa	400	x	x	x	x			100,000.00	20,000.00

Planes Zonales de Desarrollo Territoriales (PDZT)

ZONA 3

(F-10)

Programación del Plan Zonal de Desarrollo Territorial

Departamento: **INTIBUCÁ**, Municipio: **SAN ISIDRO**, Zona #: **3**, Fecha: **Mayo de 2014**, Temática: **Ordenamiento Territorial**

PRIORIDAD	NOMBRE DEL PROYECTO / SECTOR DE DESARROLLO	COMUNIDAD	# DE BENEFIC	AÑO DE EJECUSION						COSTO APROXIMADO	APORTE COMUNITARIO
				15	16	17	18	19	20		
1	Proteger y legalizar los nacimientos, áreas de reserva, zonas protegidas y astilleros	Buena Vista, San Marcos, Zarsaloza	600	x	x	x	x	x		25,000.00	5,000.00
2	Cercar y vigilar el área de la microcuenca	Zarsaloza, Buena Vista	450	x	x	x	x	x	x	20,000.00	4,000.00
3	Establecer un lugar adecuado para la disposición de la basura	San Marcos, Buena Vista	300	x	x	x	x	x	x	0.00	
4	Ampliación, balastreo y apertura de calles	Zarsaloza, San Marcos	250	x	x	x	x	x	x	200,000.00	10,000.00

(F-10)

Programación del Plan Zonal de Desarrollo Territorial

Departamento: **INTIBUCÁ**, Municipio: **SAN ISIDRO**, Zona #: **3**, Fecha: **Mayo de 2014**, Temática: **Salud y Nutrición**

PRIORIDAD	NOMBRE DEL PROYECTO / SECTOR DE DESARROLLO	COMUNIDAD	# DE BENEFIC	AÑO DE EJECUSION						COSTO APROXIMADO	APORTE COMUNITARIO
				15	16	17	18	19	20		
1	Capacitación a la Comunidad Para Prevenir Enfermedades Comunes	Buena Vista, San Marcos, Zarsaloza	450	x	x	x	x	x	x	24,000.00	4,800.00
2	Capacitación sobre la importancia de la atención el en parto, el cuidado y control prenatal	Buena Vista, San Marcos, Zarsaloza	380	x	x	x	x	x	x	16,000.00	3,200.00
3	Campañas de Fumigación y Control de Plagas	Buena Vista, San Marcos, Zarsaloza	500	x	x	x	x	x	x	24,000.00	4,800.00

(F-10)

Programación del Plan Zonal de Desarrollo Territorial

Departamento: **INTIBUCÁ**, Municipio: **SAN ISIDRO**, Zona #: **3**, Fecha: **Mayo de 2014**, Temática: **Educación**

PRIORIDAD	NOMBRE DEL PROYECTO / SECTOR DE DESARROLLO	COMUNIDAD	# DE BENEFIC	AÑO DE EJECUSION						COSTO APROXIMADO	APORTE COMUNITARIO
				15	16	17	18	19	20		
1	Oficializar el Centro Educativo de la comunidad	Buena Vista, San Marcos, Zarsaloza	380	x	x	x	x	x	x	0.00	
2	Intervenir en los Hogares Donde los Niños no Asisten a Clases	Buena Vista, San Marcos	350	x	x	x	x	x	x	5,000.00	500.00
3	Programa de Alfabetización de Adultos	Buena Vista, San Marcos, Zarsaloza	300	x	x	x	x			13,000.00	0.00
4	Construcción de un Módulo Escolar	Zarsaloza	200	x	x					150,000.00	30,000

(F-10)

Programación del Plan Zonal de Desarrollo Territorial

Departamento: **INTIBUCÁ**, Municipio: **SAN ISIDRO**, Zona #: **3**, Fecha: **Mayo de 2014**, Temática: **Recursos Naturales y Ambiente**

PRIORIDAD	NOMBRE DEL PROYECTO / SECTOR DE DESARROLLO	COMUNIDAD	# DE BENEFIC	AÑO DE EJECUSION						COSTO APROXIMADO	APORTE COMUNITARIO
				15	16	17	18	19	20		
1	Implementar Eco Fogones o Fogones Mejorados	Buena Vista, San Marcos, Zarsaloza	500	x	x	x	x	x	x	50,000.00	10,000.00
2	Establecer Proyectos de Reforestación	Buena Vista, San Marcos, Zarsaloza	450	x	x	x	x	x	x	9,000.00	0.00
3	Hacer Rondas en Verano en Propiedades y Áreas en Peligro	San Marcos, Zarsaloza	300	x	x	x	x	x	x	8,000.00	0.00
4	Aplicación de la ley para la Protección del Medio Ambiente	Buena Vista	100	x	x	x				0.00	

(F-10)

Programación del Plan Zonal de Desarrollo Territorial

Departamento: **INTIBUCÁ**, Municipio: **SAN ISIDRO**, Zona #: **3**, Fecha: **Mayo de 2014**, Temática: **Grupos Vulnerables**

PRIORIDAD	NOMBRE DEL PROYECTO / SECTOR DE DESARROLLO	COMUNIDAD	# DE BENEFIC	AÑO DE EJECUSION						COSTO APROXIMADO	APORTE COMUNITARIO
				15	16	17	18	19	20		
1	Implementar Escuela para Padres	Buena Vista, San Marcos, Zarsaloza	300	x	x	x	x	x	x	0.00	0.00
2	Formación a Jóvenes en Valores Morales y Espirituales	Buena Vista, San Marcos, Zarsaloza	250	x	x	x	x	x	x	24,000.00	4,800.00
3	Formación a la Población en Derechos Humanos	Buena Vista, San Marcos, Zarsaloza	300	x	x	x	x	x	x	24,000.00	4,800.00

(F-10)

Programación del Plan Zonal de Desarrollo Territorial

Departamento: **INTIBUCÁ**, Municipio: **SAN ISIDRO**, Zona #: **3**, Fecha: **Mayo de 2014**, Temática: **Vivienda**

PRIORIDAD	NOMBRE DEL PROYECTO / SECTOR DE DESARROLLO	COMUNIDAD	# DE BENEFIC	AÑO DE EJECUSION						COSTO APROXIMADO	APORTE COMUNITARIO
				15	16	17	18	19	20		
1	Mejoramiento y Reparación de Viviendas	Buena Vista, San Marcos, Zarsaloza	400	x	x	x	x	x	x	150,000.00	30,000.00

(F-10)

Programación del Plan Zonal de Desarrollo Territorial

Departamento: **INTIBUCÁ**, Municipio: **SAN ISIDRO**, Zona #: **3**, Fecha: **Mayo de 2014**, Temática: **Agua y Saneamiento**

PRIORIDAD	NOMBRE DEL PROYECTO / SECTOR DE DESARROLLO	COMUNIDAD	# DE BENEFIC	AÑO DE EJECUSION						COSTO APROXIMADO	APORTE COMUNITARIO
				15	16	17	18	19	20		
1	Tratamiento Especial de Agua Para Consumo Humano	Zona 3	500	x	x	x	x	x	x	45,000.00	20,000.00
2	Construcción de Pilas y Letrinas	Zona 3	100	x	x	x	x			30,000.00	10,000.00
3	Implementar Campañas de limpieza, el Aseo de Calles y Traslado de la Basura a un Lugar Adecuado	San Marcos, Zarsaloza	450	x	x	x	x	x	x	0.00	0.00
4	Construcción de tanque de almacenamiento de agua para la comunidad	Buena Vista	450	x	x	x	x	x	x	50,000.00	10,000.00

(F-10)

Programación del Plan Zonal de Desarrollo Territorial

Departamento: **INTIBUCÁ**, Municipio: **SAN ISIDRO**, Zona #: **3**, Fecha: **Mayo de 2014**, Temática: **Economía**

PRIORIDAD	NOMBRE DEL PROYECTO / SECTOR DE DESARROLLO	COMUNIDAD	# DE BENEFIC	AÑO DE EJECUSION						COSTO APROXIMADO	APORTE COMUNITARIO
				15	16	17	18	19	20		
1	Implementar Estrategias Para Darle Valor Agregado a la Producción Local	Zona 3	300	x	x	x	x	x	x	21,000.00	4,200.00
2	Aumentar la Producción para la Generación de Empleo	San Marcos	300	x	x	x	x	x	x	3,000.00	0.00
3	Apoyo a Cajas Rurales	Zarsaloza	50		x	x	x	x	x	20,000.00	4,000.00
4	Diversificar cultivos	Zarsaloza	100	x	x	x	x	x	x	10,000.00	2,000.00

(F-10)

Programación del Plan Zonal de Desarrollo Territorial

Departamento: **INTIBUCÁ**, Municipio: **SAN ISIDRO**, Zona #: **3**, Fecha: **Mayo de 2014**, Temática: **Seguridad Alimentaria**

PRIORIDAD	NOMBRE DEL PROYECTO / SECTOR DE DESARROLLO	COMUNIDAD	# DE BENEFIC	AÑO DE EJECUSION						COSTO APROXIMADO	APORTE COMUNITARIO
				15	16	17	18	19	20		
1	Implementar proyecto de huertos familiares, granos básicos y especies menores	Zona 3	450	x	x	x	x	x	x	35,000.00	7,000.00
2	Capacitar a la Población Sobre Educación Familiar	Buena Vista, San Marcos	400	x	x	x	x	x	x	8,000.00	1,600.00
3	Apoyo a la Comunidad en Programas de Seguridad Alimentaria	San Marcos	130	x	x	x	x	x	x	0.00	0.00
4	Capacitación y asistencia técnica para ampliar la producción de granos básicos	Zarsaloza	150	x	x	x	x	x	x	10,000.00	2,000.00
5	Apoyo para Grupos de Producción	Zarsaloza	150	x	x	x	x	x	x	40,000.00	8,000.00

(F-10)

Programación del Plan Zonal de Desarrollo Territorial

Departamento: **INTIBUCÁ**, Municipio: **SAN ISIDRO**, Zona #: **3**, Fecha: **Mayo de 2014**, Temática: **Tierra**

PRIORIDAD	NOMBRE DEL PROYECTO / SECTOR DE DESARROLLO	COMUNIDAD	# DE BENEFIC	AÑO DE EJECUSION						COSTO APROXIMADO	APORTE COMUNITARIO
				15	16	17	18	19	20		
1	Programa de legalización de Tierras (Dominios Plenos y Útiles)	Buena Vista, San Marcos, Zarsaloza	150	x	x	x	x	x	x	0.00	0.00

(F-10)

Programación del Plan Zonal de Desarrollo Territorial

Departamento: **INTIBUCÁ**, Municipio: **SAN ISIDRO**, Zona #: **3**, Fecha: **Mayo de 2014**, Temática: **Participación**

PRIORIDAD	NOMBRE DEL PROYECTO / SECTOR DE DESARROLLO	COMUNIDAD	# DE BENEFIC	AÑO DE EJECUSION						COSTO APROXIMADO	APORTE COMUNITARIO
				15	16	17	18	19	20		
1	Capacitar a la Población Sobre Autoestima y Participación Ciudadana	Buena Vista, San Marcos, Zarsaloza	300	x	x	x	x	x	x	24,000.00	4,800.00

(F-10)

Programación del Plan Zonal de Desarrollo Territorial

Departamento: **INTIBUCÁ**, Municipio: **SAN ISIDRO**, Zona #: **3**, Fecha: **Mayo de 2014**, Temática: **Seguridad Ciudadana**

PRIORIDAD	NOMBRE DEL PROYECTO / SECTOR DE DESARROLLO	COMUNIDAD	# DE BENEFIC	AÑO DE EJECUSION						COSTO APROXIMADO	APORTE COMUNITARIO
				15	16	17	18	19	20		
1	Organizar y Capacitar el Comité de Seguridad Ciudadana	Buena Vista, San Marcos, Zarsaloza	500	x	x	x	x	x	x	24,000.00	4,800.00

(F-10)

Programación del Plan Zonal de Desarrollo Territorial

Departamento: **INTIBUCÁ**, Municipio: **SAN ISIDRO**, Zona #: **3**, Fecha: **Mayo de 2014**, Temática: **Infraestructura Social**

PRIORIDAD	NOMBRE DEL PROYECTO / SECTOR DE DESARROLLO	COMUNIDAD	# DE BENEFIC	AÑO DE EJECUSION						COSTO APROXIMADO	APORTE COMUNITARIO
				15	16	17	18	19	20		
1	Construcción del proyecto de agua potable	San Marcos	130	x	x	x	x			2,500,000.00	50,000.00
2	Construcción de línea de conducción de la obra toma al tanque de distribución	Zarsaloza	150	x	x	x	x			300,000.00	60,000.00
3	Mantenimiento y Ampliación de Calles de la Comunidad	San Marcos, Zarsaloza	300	x	x	x	x			250,000.00	10,000.00
4	Ampliación y Balastreo de Calle de Acceso a la Comunidad	Buena Vista	130	x	x	x	x			260,000.00	10,000.00
5	Construcción de cerca de casa comunal	Zarsaloza	170	x	x	x	x			50,000.00	10,000.00
6	Construcción de la casa Comunal	Buena Vista	130	x	x	x	x			150,000.00	30,000.00
7	Cerco perimetral del centro educativo	Buena Vista, San Marcos	250	x	x	x	x			110,000.00	22,000.00

3.4 PLAN DE INVERSIÓN MULTISECTORIAL Y PLURIANUAL (PIMP)

El plan de Inversión Multisectorial y Plurianual contempla los proyectos priorizados en el Plan Estratégico, estos están separados por sus líneas estratégicas derivadas de la visión compartida del municipio.

Además para la preparación del Plan de Inversión Multisectorial y Plurianual, se tomó como base los proyectos priorizados en los Planes Zonales, de los cuales se tomaron las ideas de proyecto en cada una de sus temáticas y se agruparon en las siguientes temáticas:

- Proyectos de Desarrollo Social
- Proyectos de Desarrollo Productivo
- Proyectos de Infraestructura Social

(Formato # I – 20)

Municipalidad de San Isidro Intibucá

PROGRAMACION DEL PLAN DE INVERSIÓN MUNICIPAL PLURIANUAL

(PROYECTOS DE DESARROLLO SOCIAL PRIORIZADOS POR CADA PLAN ZONAL)

Departamento: **Intibucá** Municipio: **San Isidro** Fecha aprobación: **16/02/2015** Zona: **1**

Orden Prioridad	Nombre del Proyecto	Aldea, caserío, barrio/ o ínter comunitario	Costo Total Lps	Años de Ejecución								Financiamiento Lps		
				15	16	17	18	19	20	21	22	Local	Municipal	Externo
1	Establecer una zona adecuada para la disposición de la basura, implementar el aseo de calles	El Borbollón, Peña Blanca	50,000	x	x	x	x	x	x	x	x	20,000	15,000	15,000
2	Definir los límites administrativos territoriales en forma considerada internamente con las comunidades colindantes.	El Borbollón, Peña Blanca	100,000	x	x	x	x	x	x	x	x	20,000	40,000	40,000
3	Extender permisos de construcción antes de construir viviendas	Macuelizo	0	x	x	x	x	x	x	x	x	0	0	0
4	Capacitar a la comunidad para prevenir enfermedades comunes (iras, diarreas)	El Borbollón, Peña Blanca, Macuelizo	75,000	x	x		x		x		x	15,000	30,000	30,000
5	Capacitación sobre la importancia del control prenatal y asistencia adecuada en el parto y posparto	El Borbollón, Macuelizo	25,000	x	x		x		x		x	0	10,000	15,000
6	Dotación de Medicamentos Básicos permanentes para el centro de salud	Zona 1	5,000,000	x	x	x	x	x	x	x	x	0	500,000	4,500,000
7	Campañas de Fumigación y Control de Plagas	Macuelizo	150,000	x	x	x	x	x	x	x	x	0	50,000	150,000

Orden Prioridad	Nombre del Proyecto	Aldea, caserío, barrio/ o ínter comunitario	Costo Total Lps	Años de Ejecución								Financiamiento Lps		
				15	16	17	18	19	20	21	22	Local	Municipal	Externo
8	Equipar de enceres y medicinas a los voluntarios de salud (botiquín)	Peña Blanca	40,000	x	x	x	x	x	x	x	x	5,000	15,000	30,000
9	Crear Acceso a la Educación Secundaria en el Municipio	Macuelizo	100,000	x	x	x	x	x	x	x	x	10,000	50,000	40,000
10	plazas para maestros 1 para primaria y 1 para kínder	Peña Blanca	0	x	x	x	x					0	0	0
11	Oficializar los centros educativos	El Borbollón Macuelizo	0	x	x	x	x	x	x			0	0	0
12	Convertir la Escuela en Centro de Educación Básica	Macuelizo	50,000	x	x	x	x	x				10,000	20,000	20,000
13	Intervenir en los Hogares Donde los Niños no Asisten a Clases	Macuelizo	30,000	x	x	x	x	x	x			5,000	25,000	20,000
14	Becas para niños y jóvenes que salen de sexto grado con excelencia académica, escasos recursos económicos y capacidades especiales	Peña Blanca	200,000	x	x	x	x	x	x			0	100,000	100,000
15	Establecer Proyectos de Reforestación	El Borbollón, Macuelizo	25,000	x	x	x	x	x	x	x	x	5,000	10,000	10,000
16	Hacer Rondas en Verano en Propiedades y Áreas Municipales en Peligro	Macuelizo, Peña Blanca	25,000	x	x	x	x	x	x	x	x	5,000	10,000	10,000
17	Implementar la clasificación de la basura	El Borbollón	16,000	x	x	x	x	x	x	x	x	3,000	6,000	7,000
18	Rotulación de áreas protegidas	Peña Blanca	10,000	x	x	x				x	x	1,000	4,000	5,000
19	Formación a niños y jóvenes en Valores Morales y Espirituales	Zona 1	150,000	x	x	x	x	x	x	x	x	10,000	60,000	80,000

Orden Prioridad	Nombre del Proyecto	Aldea, caserío, barrio/ o ínter comunitario	Costo Total Lps	Años de Ejecución								Financiamiento Lps		
				15	16	17	18	19	20	21	22	Local	Municipal	Externo
20	Formación y Apoyo a las mujeres con proyectos de producción en los hogares	El Borbollón, Macuelizo, Peña Blanca	480,000	x	x	x	x	x	x	x	x	40,000	200,000	240,000
21	Implementar escuela para padres	El Borbollón	0	x	x	x	x	x	x	x	x	0	0	0
22	Apoyo en la merienda nutricional, escolar y prenatal	Zona 1	1,000,000	x	x	x	x	x	x	x	x	10,000	200,000	790,000
23	Proyectos emprendedores y de manualidades	El Borbollón	200,000		x	x	x	x	x	x	x	10,000	80,000	110,000
24	Ampliar cobertura para pago de bonos de la tercera edad PRAF	Macuelizo	10,000	x	x	x	x	x	x	x	x	0	5,000	5,000
25	Tratamiento de agua para consumo Humano	El Borbollón, Macuelizo, Peña Blanca	500,000	x	x	x	x	x	x	x	x	300,000	100,000	100,000
26	Implementar Campañas de limpieza, el Aseo de Calles y Traslado de la Basura a un Lugar Adecuado	El Borbollón, Macuelizo, Peña Blanca	150,000	x	x	x	x	x	x	x	x	50,000	50,000	50,000
27	Ampliar la cobertura de agua potable	El Borbollón	100,000	x	x	x	x	x	x	x	x	30,000	30,000	40,000
28	Mejoramiento del Sistema de Agua (sistema admón., mantenimiento y supervisión)	Macuelizo	100,000	x	x	x						10,000	40,000	50,000
29	Capacitar y educar a la población en salud e higiene en el hogar	Peña Blanca	80,000	x	x	x	x	x	x	x	x	5,000	35,000	40,000
30	Capacitar a la Población Sobre Educación Familiar y Disminuir el Alcoholismo y Consumo de Drogas	Macuelizo	50,000	x	x		x		x		x	5,000	20,000	25,000

Orden Prioridad	Nombre del Proyecto	Aldea, caserío, barrio/ o ínter comunitario	Costo Total Lps	Años de Ejecución								Financiamiento Lps		
				15	16	17	18	19	20	21	22	Local	Municipal	Externo
31	Capacitación a la población sobre autoestima y participación ciudadana	El Borbollón, Macuelizo, Peña Blanca	80,000	x	x	x	x	x	x	x	x	5,000	40,000	35,000
32	Dar participación en juntas directivas a mujeres y hombres de una forma equitativa	Peña Blanca	0	x	x	x	x	x	x	x	x	0	0	0
33	Organización y Capacitación del comité de seguridad ciudadana	El Borbollón, Macuelizo, Peña Blanca	40,000	x		x		x		x		5,000	15,000	20,000
34	Programa de legalización de tierras(dominio útil y pleno)	El Borbollón, Macuelizo, Peña Blanca	0	x	x	x	x	x	x	x	x	0	0	0

(Formato # I – 20)

Municipalidad de San Isidro Intibucá

PROGRAMACION DEL PLAN DE INVERSIÓN MUNICIPAL PLURIANUAL

(PROYECTOS DE DESARROLLO SOCIAL PRIORIZADOS POR CADA PLAN ZONAL)

Departamento: **Intibucá** Municipio: **San Isidro** Fecha aprobación: **16/02/2015** Zona: **2**

Orden Prioridad	Nombre del Proyecto	Aldea, caserío, barrio/ o ínter comunitario	Costo Total Lps	Años de Ejecución								Financiamiento Lps		
				15	16	17	18	19	20	21	22	Local	Municipal	Externo
1	Definir los límites de la comunidad en concordancia con la población y comunidades colindantes y elaborar un mapa de la comunidad	Zona 2	500,000	x	x	x	x	x	x	x	x	50,000	200,000	250,000
2	Proteger y legalizar los nacimientos, áreas de reserva, zonas protegidas y astilleros	San Isidro Centro, Pueblo Viejo, El Barreal, Suyapa	600,000	x	x	x	x	x	x	x	x	100,000	200,000	300,000
3	Hacer un plan de manejo por cada área de reserva, zona protegida, astillero y dar cumplimiento a las actividades	Santa Elena	50,000	x	x	x	x	x	x	x	x	10,000	20,000	20,000
4	Capacitación a la Comunidad Para Prevenir Enfermedades IRAS, Diarreas, etc.	Zona 2	480,000	x	x	x	x	x	x	x	x	80,000	200,000	200,000
5	Campañas de Fumigación y Control de Plagas	Zona 2	200,000	x	x	x	x	x	x	x	x	10,000	90,000	100,000

Orden Prioridad	Nombre del Proyecto	Aldea, caserío, barrio/ o ínter comunitario	Costo Total Lps	Años de Ejecución								Financiamiento Lps		
				15	16	17	18	19	20	21	22	Local	Municipal	Externo
6	Capacitación sobre la importancia de la atención en el parto, el cuidado y control prenatal	Zona 2	200,000	x	x	x	x	x	x	x	x	10,000	90,000	100,000
7	Abastecer de Medicamentos al Centro de Salud	San Isidro Centro, El Barreal	5,000,000	x	x	x	x	x	x	x	x	0	1,000,000	4,000,000
8	Organizar Grupo de Alcohólicos Anónimos	Santa Elena	10,000	x	x	x	x	x	x	x	x	3,000	3,000	4,000
9	Convertir el Centro Básico en Instituto para Crear Acceso a la Educación Secundaria en el Municipio	Zona 2	100,000	x	x	x	x	x	x	x	x	10,000	40,000	50,000
10	Apoyo en materiales educativos y recursos para niños de escasos Recursos Económicos	Zona 2	480,000	x	x	x	x	x	x	x	x	10,000	270,000	200,000
11	Oficializar los Centros Educativos de la Comunidad	Pueblo Viejo, El Barreal	20,000	x	x	x	x	x	x	x	x	5,000	10,000	5,000
12	Programa de Alfabetización de Adultos	Santa Elena, Santa Lucia, Suyapa	100,000	x	x	x	x	x	x	x	x	10,000	40,000	50,000
13	Concientizar Hogares Donde los Niños no Asisten a Clases	Santa Lucia	60,000	x	x	x	x	x	x	x	x	5,000	25,000	30,000
14	Reactivación del Centro Comunitario de Comunicación y Conocimiento	San Isidro Centro	200,000	x	x	x	x	x	x	x	x	0	100,000	100,000
15	Programa Alternativo Para Tercer Ciclo	Pueblo Viejo	100,000	x	x	x	x	x	x	x	x	10,000	40,000	50,000

Orden Prioridad	Nombre del Proyecto	Aldea, caserío, barrio/ o ínter comunitario	Costo Total Lps	Años de Ejecución								Financiamiento Lps		
				15	16	17	18	19	20	21	22	Local	Municipal	Externo
16	Organizar Comité Contra incendios, Hacer Rondas en Verano en Propiedades y Áreas Municipales en Peligro	Zona 2	250,000	x	x	x	x	x	x	x	x	50,000	100,000	100,000
17	Organizar y capacitar grupos de saneamiento básico	San Isidro Cetro, El Barreal	60,000	x	x	x	x	x	x	x	x	5,000	25,000	30,000
18	Establecer Proyectos de Reforestación	Sata Lucia, Pueblo Viejo, Suyapa	80,000	x	x	x	x	x	x	x	x	10,000	30,000	40,000
19	Implementar escuela para padres	Zona 2	0.00	x	x	x	x	x	x	x	x	0	0	0
20	Formación a Jóvenes en Valores Morales y Espirituales	Zona 2	480,000	x	x	x	x	x	x	x	x	10,000	220,000	250,000
21	Formación a la Población en Derechos Humanos y de La Mujer	Zona 2	60,000	x	x	x	x	x	x	x	x	5,000	25,000	30,000
22	Tratamiento del agua para consumo humano	Zona 2	1,000,000	x	x	x	x	x	x	x	x	800,000	100,000	100,000
23	Capacitar a la Población Sobre Educación Familiar y Disminuir el Alcoholismo	Santa Lucia	8,000	x	x	x	x	x	x	x	x	0	4,000	4,000
24	Capacitar a la Población Sobre Autoestima y Participación Ciudadana	Zona 2	240,000	x	x	x	x	x	x	x	x	10,000	100,000	130,000
25	Organización y Capacitación del comité de seguridad y vigilancia ciudadana	Zona 2	480,000	x	x	x	x	x	x	x	x	10,000	220,000	250,000

(Formato # I – 20)

Municipalidad de San Isidro Intibucá

PROGRAMACION DEL PLAN DE INVERSIÓN MUNICIPAL PLURIANUAL

(PROYECTOS DE DESARROLLO SOCIAL PRIORIZADOS POR CADA PLAN ZONAL)

Departamento: **Intibucá** Municipio: **San Isidro** Fecha aprobación: **16/02/2015** Zona: **3**

Orden Prioridad	Nombre del Proyecto	Aldea, caserío, barrio/ o ínter comunitario	Costo Total Lps	Años de Ejecución								Financiamiento Lps		
				15	16	17	18	19	20	21	22	Local	Municipal	Externo
1	Proteger y legalizar los nacimientos, áreas de reserva, zonas protegidas y astilleros	Zona 3	75,000	x	x	x	x	x				5,000	30,000	40,000
2	Cercar y vigilar el área de la micro cuenca	Zarsaloza, Buena Vista	100,000	x	x	x	x	x	x	x	x	30,000	30,000	40,000
3	Establecer un lugar adecuado para la disposición de la basura	San Marcos, Buena Vista	30,000	x	x	x	x	x	x	x	x	10,000	10,000	10,000
4	Capacitación a la Comunidad Para Prevenir Enfermedades Comunes	Zona 3	240,000	x	x	x	x	x	x	x	x	10,000	100,000	130,000
5	Capacitación sobre la importancia de la atención el en parto, el cuidado y control prenatal	Zona 3	120,000	x	x	x	x	x	x	x	x	0	50,000	70,000
6	Campañas de Fumigación y Control de Plagas	Zona 3	240,000	x	x	x	x	x	x	x	x	10,000	80,000	150,000
7	Oficializar el Centro Educativo de la comunidad	Zona 3	15,000	x	x	x	x	x	x	x	x	5,000	5,000	5,000
8	Intervenir en los Hogares Donde los Niños no Asisten a Clases	Buena Vista, San Marcos	50,000	x	x	x	x	x	x	x	x	10,000	20,000	20,000

Orden Prioridad	Nombre del Proyecto	Aldea, caserío, barrio/ o ínter comunitario	Costo Total Lps	Años de Ejecución								Financiamiento Lps		
				15	16	17	18	19	20	21	22	Local	Municipal	Externo
9	Programa de Alfabetización de Adultos	Zona 3	60,000	x	x	x	x					8,000	22,000	30,000
10	Establecer Proyectos de Reforestación	Zona 3	50,000	x	x	x	x	x	x	x	x	10,000	20,000	20,000
11	Hacer Rondas en Verano en Propiedades y Áreas en Peligro	San Marcos, Zarsaloza	120,000	x	x	x	x	x	x	x	x	10,000	50,000	60,000
12	Aplicación de la ley para la Protección del Medio Ambiente	Buena Vista	0	x	x	x						0	0	0
13	Implementar Escuela para Padres	Zona 3	0	x	x	x	x	x	x	x	x	0	0	0
14	Formación a Jóvenes en Valores Morales y Espirituales	Zona 3	240,000	x	x	x	x	x	x	x	x	10,000	80,000	150,000
15	Formación a la Población en Derechos Humanos	Zona 3	120,000	x	x	x	x	x	x	x	x	10,000	50,000	60,000
16	Tratamiento Especial de Agua Para Consumo Humano	Zona 3	450,000	x	x	x	x	x	x	x	x	150,00	100,000	200,000
17	Implementar Campañas de limpieza, el Aseo de Calles y Traslado de la Basura a un Lugar Adecuado	San Marcos, Zarsaloza	30,000	x	x	x	x	x	x	x	x	10,000	10,000	10,000
18	Capacitar a la Población Sobre Educación Familiar	Buena Vista, San Marcos	80,000	x	x	x	x	x	x	x	x	5,000	30,000	45,000
19	Capacitar a la Población Sobre Autoestima y Participación Ciudadana	Zona 3	120,000	x	x	x	x	x	x	x	x	5,000	60,000	55,000
20	Organizar y Capacitar el Comité de Seguridad Ciudadana	Zona 3	120,000	x	x	x	x	x	x	x	x	10,000	50,000	60,000

(Formato # I – 21)

Municipalidad de San Isidro Intibucá

PROGRAMACION DEL PLAN DE INVERSIÓN MUNICIPAL PLURIANUAL

(PROYECTOS DE DESARROLLO PRODUCTIVO PRIORIZADOS EN LOS PLANES ZONALES)

Departamento: **Intibucá** Municipio: **San Isidro** Fecha aprobación: **16/02/2015** Zona: **1**

Orden Prioridad	Nombre del Proyecto	Aldea, caserío, barrio/ o ínter comunitario	Costo Total Lps	Años de Ejecución								Financiamiento Lps		
				15	16	17	18	19	20	21	22	Local	Municipal	Externo
1	Capacitar y Prohibir el uso de pesticidas y químicos en la parte alta de los nacimientos	Peña Blanca	20,000	x	x	x	x	x	x	x	x	4,000	8,000	8,000
2	Campañas de concientización para no contaminar las fuentes de agua	Peña Blanca	20,000	x	x	x		x	x		x	4,000	8,000	8,000
3	Apoyo a grupos productivos	Zona 1	1,000,000	x	x	x	x	x	x	x	x	100,000	200,000	700,000
4	Implementar Estrategias Para Darle Valor Agregado a la Producción Local	Macuelizo	300,000	x	x	x						20,000	80,000	200,000
5	Diversificar cultivos	Zona 1	500,000	x	x		x	x				50,000	150,000	300,000
6	Proyectos Para Generación de Empleo	Macuelizo	0	x	x	x	x	x	x			0	0	0
7	Implementar proyecto de huertos familiares, granos básicos y especies menores	Zona 1	800,000	x	x	x	x	x	x	x	x	24,000	176,000	400,000
8	Asistencia técnica a productores, Fortalecer los Grupos de Producción (Asistencia técnica, Bono tecnológico)	El Borbollón, Macuelizo	800,000	x	x	x	x	x	x	x	x	24,000	176,000	400,000
9	Asistencia técnica y financiera en producción pecuaria sostenible	Peña Blanca	100,000	x	x	x	x					10,000	30,000	60,000

(Formato # I – 21)

Municipalidad de San Isidro Intibucá

PROGRAMACION DEL PLAN DE INVERSIÓN MUNICIPAL PLURIANUAL

(PROYECTOS DE DESARROLLO PRODUCTIVO PRIORIZADOS EN LOS PLANES ZONALES)

Departamento: **Intibucá** Municipio: **San Isidro** Fecha aprobación: **16/02/2015** Zona: **2**

Orden Prioridad	Nombre del Proyecto	Aldea, caserío, barrio/ o ínter comunitario	Costo Total Lps	Años de Ejecución								Financiamiento Lps		
				15	16	17	18	19	20	21	22	Local	Municipal	Externo
1	Capacitar sobre manejo adecuado y certificación de fincas	Santa Elena	80,000	x	x	x	x	x	x	x	x	10,000	20,000	50,000
2	Implementar Estrategias y Equipamiento Para Darle Valor Agregado a la Producción Local	Zona 2	5,000,000	x	x	x	x	x	x	x	x	200,000	1,300,000	3,500,000
3	Apoyo a cajas rurales	Zona 2	1,000,000	x	x	x		x		x		50,000	250,000	700,000
4	Capacitación en Oficios Específicos	Zona 2	400,000	x	x	x	x	x	x	x	x	80,000	120,000	200,000
5	Diversificar Cultivos	Santa Elena, El Barreal, Suyapa	500,000	x	x	x	x	x	x	x	x	50,000	150,000	300,000
6	Asistencia y Capacitación Técnica a Grupos Productivos	Pueblo Viejo	80,000	x	x	x	x	x	x	x	x	5,000	25,000	50,000
7	Proyectos Para Generación de Empleo	Santa Lucia	0	x	x	x	x	x	x	x	x	0	0	0
8	Implementar proyecto de huertos (escolares y familiares), granos básicos y especies menores	Zona 2	480,000	x	x	x	x	x	x	x	x	40,000	140,000	300,000

Orden Prioridad	Nombre del Proyecto	Aldea, caserío, barrio/ o ínter comunitario	Costo Total Lps	Años de Ejecución								Financiamiento Lps		
				15	16	17	18	19	20	21	22	Local	Municipal	Externo
9	Capacitación, Asistencia Técnica y Apoyo con Bonos Tecnológicos para Ampliar Áreas de Producción	Zona 2	960,000	x	x	x	x	x	x	x	x	60,000	200,000	700,000
10	Apoyo a Grupos de Producción	Santa Elena, Santa Lucia, Suyapa	150,000	x	x	x	x	x	x	x	x	10,000	60,000	80,000
11	Asistencia Técnica y Apoyo Financiero en Cultivos Sistemáticos	Pueblo Viejo	300,000	x	x	x	x	x	x	x	x	30,000	90,000	180,000
12	Fácil Acceso a Financiamiento	Santa Elena	0	x	x	x	x	x	x	x	x	0	0	0
13	Programa de Legalización de Tierras (Dominios Útiles y Plenos)	Zona 2	0	x	x	x	x	x	x	x	x	0	0	0
14	Análisis de suelos	El Barreal	20,000	x	x	x	x	x	x	x	x	10,000	5,000	5,000

(Formato # I – 21)

Municipalidad de San Isidro Intibucá

PROGRAMACION DEL PLAN DE INVERSIÓN MUNICIPAL PLURIANUAL

(PROYECTOS DE DESARROLLO PRODUCTIVO PRIORIZADOS EN LOS PLANES ZONALES)

Departamento: **Intibucá** Municipio: **San Isidro** Fecha aprobación: **16/02/2015** Zona: **3**

Orden Prioridad	Nombre del Proyecto	Aldea, caserío, barrio/ o ínter comunitario	Costo Total Lps	Años de Ejecución								Financiamiento Lps		
				15	16	17	18	19	20	21	22	Local	Municipal	Externo
1	Implementar Estrategias y equipamiento Para Darle Valor Agregado a la Producción Local	Zona 3	500,000	x	x	x	x	x	x	x	x	50,000	150,000	300,000
2	Aumentar la Producción para la Generación de Empleo	San Marcos	300,000	x	x	x	x	x	x	x	x	50,000	100,000	150,000
3	Apoyo a Cajas Rurales	Zarsaloza	200,000		x	x	x	x	x	x	x	10,000	80,000	100,000
4	Diversificar cultivos	Zarsaloza	100,000	x	x	x	x	x	x	x	x	10,000	80,000	100,000
5	Implementar proyecto de huertos familiares, granos básicos y especies menores	Zona 3	350,000	x	x	x	x	x	x	x	x	50,000	100,000	200,000
6	Apoyo a la Comunidad en Programas de Seguridad Alimentaria	San Marcos	0	x	x	x	x	x	x	x	x	0	0	0
7	Capacitación y asistencia técnica para ampliar la producción de granos básicos	Zarsaloza	100,000	x	x	x	x	x	x	x	x	10,000	40,000	50,000
8	Apoyo para Grupos de Producción	Zarsaloza	80,000	x	x	x	x	x	x	x	x	8,000	22,000	50,000
9	Programa de legalización de Tierras (Dominios Plenos y Útiles)	Zona 3	0	x	x	x	x	x	x	x	x	0	0	0

(Formato # I – 22)

Municipalidad de San Isidro Intibucá

PROGRAMACION DEL PLAN DE INVERSIÓN MUNICIPAL PLURIANUAL

(PROYECTOS DE INFRAESTRUCTURA SOCIAL PRIORIZADOS EN LOS PLANES ZONALES)

Departamento: **Intibucá** Municipio: **San Isidro** Fecha aprobación: **16/02/2015** Zona:**1**

Prioridad	Nombre del proyecto	Aldea, Caserío o Barrio	Unidad de Medida	Cantidad	Costo Unit.	Costo Total Lps	Años de Ejecución								Financiamiento Lps		
							15	16	17	18	19	20	21	22	Local	Municipal	Externo
1	Balastreo de las calles secundarias, terciarias de la comunidad y Apertura de calles en zonas productivas	Macuelizo, El Borbollón	Calles	-	500,000 por año	4,000,000	x	x	x	x	x	x	x	x	100,000	1,900,000	2,000,000
2	Cambiar lámparas del alumbrado público y concientizar a las personas para cuidarlas	Macuelizo	Lámpara	100	1,000	100,000	x	x		x		x		x	5,000	65,000	30,000
3	Equipar la escuela y kínder con mobiliario y material didáctico	Peña Blanca	-	-	-	60,000	x	x	x		x		x	x	6,000	24,000	30,000
4	Implementación de eco fogones o fogones mejorados	El Borbollón, Macuelizo	Fogones	200	2,000	400,000	x	x	x	x	x	x	x	x	20,000	180,000	200,000
5	Mejoramiento de viviendas	Zona 1	Vivienda	100	10,000	1,000,000	x	x	x	x	x	x	x	x	100,000	400,000	500,000
6	Financiamiento Para Constricción de Viviendas	Macuelizo	Vivienda	10	90,000	900,000	x	x	x	x	x	x	x	x	90,000	200,000	610,000

Prioridad	Nombre del proyecto	Aldea, Caserío o Barrio	Unidad de Medida	Cantidad	Costo Unit.	Costo Total Lps	Años de Ejecución								Financiamiento Lps		
							15	16	17	18	19	20	21	22	Local	Municipal	Externo
7	Establecer Posta Policial en el Desvió el Ocote	Macuelizo	Posta	1	-	100,000	x	x	x						5,000	65,000	30,000
8	Construcción de cancha Multiusos	El Borbollón, Peña Blanca	Cancha	2	500,000	1,000,000	x	x	x	x	x	x			100,000	400,000	500,000
9	Cerca del kínder y escuela	El Borbollón	Cerca	2	80,000	160,000	x	x	x						10,000	80,000	70,000
10	Construcción de casa comunal	Peña Blanca	Casa	1	-	150,000	x	x	x	x					10,000	90,000	50,000
11	Construcción de Parque Central de la comunidad	Macuelizo	Parque	1	-	3,000,000	x	x	x	x	x	x	x	x	100,000	1,000,000	1,900,000
12	Reparación de celosías de la escuela y pintura	El Borbollón	Reparación	1	-	30,000	x	x							2,000	13,000	15,000
13	Cerco perimetral de la casa comunal	Macuelizo	Cerca	1	-	150,000	x	x	x	x	x				10,000	80,000	60,000
14	Construcción de bodega cocina	Peña Blanca	Bodega Cocina	1	-	100,000	x	x	x	x	x				10,000	40,000	50,000

(Formato # I – 22)

Municipalidad de San Isidro Intibucá

PROGRAMACION DEL PLAN DE INVERSIÓN MUNICIPAL PLURIANUAL

(PROYECTOS DE INFRAESTRUCTURA SOCIAL PRIORIZADOS EN LOS PLANES ZONALES)

Departamento: **Intibucá** Municipio: **San Isidro** Fecha aprobación: **16/02/2015** Zona: **2**

Prioridad	Nombre del proyecto	Aldea, Caserío o Barrio	Unidad de Medida	Cantidad	Costo Unit.	Costo Total Lps	Años de Ejecución								Financiamiento Lps		
							15	16	17	18	19	20	21	22	Local	Municipal	Externo
1	Construcción de un Relleno Sanitario, Implementar Tren de Aseo, el Aseo de Calles y Traslado de la Basura a Lugar Adecuado	Zona 2	Relleno Sanitario	1	-	500,000	x	x	x	x	x	x	x	x	50,000	200,000	250,000
2	Cercar y vigilar el área de la micro cuenca	San Isidro Centro, Santa Lucia, Suyapa	Cercas	2	150,000	300,000	x	x	x	x	x	x	x	x	100,000	100,000	100,000
3	Apertura, Ampliación y Reparación de Calles en Zonas Productivas	Santa Elena, Pueblo Viejo	Calles	-	-	4,000,000	x	x	x	x	x	x	x	x	100,000	1,900,000	2,000,000
4	Implementar la disposición de más basureros en la comunidad	Pueblo Viejo	Basurero	-	-	40,000	x	x				x	x	x	10,000	20,000	10,000
5	Implementar Eco Fogones o Fogones Mejorados	Zona 2	Fogones	330	3,000	1,000,000	x	x	x	x	x	x	x	x	50,000	250,000	700,000

Prioridad	Nombre del proyecto	Aldea, Caserío o Barrio	Unidad de Medida	Cantidad	Costo Unit.	Costo Total Lps	Años de Ejecución								Financiamiento Lps		
							15	16	17	18	19	20	21	22	Local	Municipal	Externo
6	Construcción de un Comedor Infantil	San Isidro Centro	Comedor	1	-	300,000	x	x	x	x	x	x	x	x	20,000	80,000	200,000
7	Mejoramiento de Viviendas	Zona 2	Vivienda	300	10,000	3,000,000	x	x	x	x	x	x	x	x	300,000	800,000	1,900,000
8	Financiamiento Para Constricción de Viviendas	San Isidro Centro, Pueblo Viejo, Santa Lucia	Vivienda	10	100,000	1,000,000	x	x	x	x	x	x	x	x	50,000	250,000	700,000
9	Mejoramiento del sistema de agua potable	San Isidro Centro	Sistema APS	1		5,000,000	x	x	x	x	x	x	x	x	500,000	1,000,000	3,500,000
10	Construcción de Pilas y Letrinas	Suyapa	Pilas y Letrinas	80	3,000	240,000	x	x	x	x	x	x	x	x	40,000	100,000	100,000
11	Construcción de Posta Policial en la Entrada al Municipio	Zona 2	Posta	1		100,000	x	x	x	x	x	x	x	x	5,000	65,000	30,000
12	Construcción de Alcantarillado de Aguas Negras	San Isidro Centro, Sata Elena, Santa Lucia, Pueblo Viejo, El Barreal	Alcantarillado Sanitario	-	-	10,200,000	x	x	x	x					3,000,000	5,200,000	2,000,000
13	Mejoramiento del Campo de Futbol Santa Elena	Casco Urbano	Mejoramiento Campo	1	-	3,000,000	x	x	x	x	x	x	x	x	500,000	1,000,000	1,500,000

Prioridad	Nombre del proyecto	Aldea, Caserío o Barrio	Unidad de Medida	Cantidad	Costo Unit.	Costo Total Lps	Años de Ejecución								Financiamiento Lps		
							15	16	17	18	19	20	21	22	Local	Municipal	Externo
14	Construcción de Cancha Deportiva Multiusos	Santa Elena, Santa Lucia	Cancha	2	500,000	1,000,000	x	x	x	x	x	x	x	x	100,000	400,000	500,000
15	Mantenimiento y Ampliación de Calles de la Comunidad	Zona 2	Calles	-	-	4,000,000	x	x	x	x	x	x	x	x	100,000	1,900,000	2,000,000
16	Construcción de Cerco perimetral de la casa comunal	Santa Lucia, Suyapa, El Barreal	Cerca	3	150,000	450,000	x	x	x	x	x	x	x	x	50,000	300,000	100,000
17	Embaulado de la Quebrada alado del Kínder	Pueblo Viejo	Embaulado	1	-	150,000	x	x	x						10,000	80,000	60,000
18	Construcción de Parque Infantil	San Isidro Centro	Parque	1	-	1,000,000	x	x	x	x					50,000	550,000	400,000
19	Construcción de un Módulo Escolar	El Barreal	Modulo	1	-	200,000	x	x	x	x	x	x	x	x	10,000	100,000	90,000
20	Construcción de dos Módulos un Escolar y un Tecnológico	Pueblo Viejo	Modulo	2	200,000	400,000	x	x	x	x					20,000	200,000	180,000
21	Reparación de Cerca de Escuela	El Barreal	Cerca	1	-	40,000	x	x	x	x	x				5,000	25,000	10,000
22	Construcción de Cajas Puente	Pueblo Viejo	Cajas	3	350,000	1,050,000	x	x	x						50,000	550,000	450,000
23	Construcción de Alcantarillas y Caja Puente	El Barreal	Alcantarillas y caja	5	300,000	1,500,000	x	x	x	x					30,000	800,000	670,000
24	Construcción de Parque Central de la Comunidad	Suyapa	Parque	1	-	3,000,000	x	x	x						100,000	1,500,000	1,400,000
25	Construcción de Balneario Comunitario (La Cuadrada)	Suyapa	Balneario	1	-	500,000	x	x	x	x	x	x			50,000	200,000	250,000

(Formato # I – 22)

Municipalidad de San Isidro Intibucá

PROGRAMACION DEL PLAN DE INVERSIÓN MUNICIPAL PLURIANUAL

(PROYECTOS DE INFRAESTRUCTURA SOCIAL PRIORIZADOS EN LOS PLANES ZONALES)

Departamento: **Intibucá** Municipio: **San Isidro** Fecha aprobación: **16/02/2015** Zona: **3**

Prioridad	Nombre del proyecto	Aldea, Caserío o Barrio	Unidad de Medida	Cantidad	Costo Unit.	Costo Total Lps	Años de Ejecución								Financiamiento Lps		
							15	16	17	18	19	20	21	22	Local	Municipal	Externo
1	Ampliación, balastreo y apertura de calles	Zarsaloza, San Marcos	Calles	-	-	4,000,000	x	x	x	x	x	x	x	x	100,000	1,900,000	2,000,000
2	Construcción de un Módulo Escolar	Zarsaloza	Modulo	1	-	200,000	x	x	x	x					10,000	90,000	100,000
3	Implementar Eco Fogones o Fogones Mejorados	Zona 3	Fogones	100	3,000	300,000	x	x	x	x	x	x	x	x	10,000	140,000	150,000
4	Mejoramiento y Reparación de Viviendas	Zona 3	Vivienda	150	10,000	1,500,000	x	x	x	x	x	x	x	x	150,000	550,000	800,000
5	Construcción de Pilas y Letrinas	Zona 3	Pilas y Letrinas	100	2,000	200,000	x	x	x	x					20,000	90,000	90,000
6	Construcción de tanque de almacenamiento de agua para la comunidad	Buena Vista	Tanque	1	-	200,000	x	x	x	x	x	x			50,000	100,000	50,000
7	Construcción del proyecto de agua potable	San Marcos	Sistema APS	1	-	2,500,000	x	x	x	x	x	x			200,000	800,000	1,500,000

Prioridad	Nombre del proyecto	Aldea, Caserío o Barrio	Unidad de Medida	Cantidad	Costo Unit.	Costo Total Lps	Años de Ejecución								Financiamiento Lps		
							15	16	17	18	19	20	21	22	Local	Municipal	Externo
8	Construcción de línea de conducción de la obra toma al tanque de distribución	Zarsaloza	Línea de Conducción	1	-	1,000,000	x	x	x	x	x	x			100,000	300,000	600,000
9	Ampliación y Balastreo de Calle de Acceso a la Comunidad	Buena Vista	Calle	1	-	1,000,000	x	x	x	x	x	x	x	x	100,000	300,000	600,000
10	Construcción de cerca de casa comunal	Zarsaloza	Cerca	1	-	100,000	x	x	x	x	x	x			10,000	50,000	40,000
11	Construcción de la casa Comunal	Buena Vista	Casa Comunal	1	-	200,000	x	x	x	x	x	x			20,000	100,000	80,000
12	Cerco perimetral del centro educativo	Buena Vista, San Marcos	Cerca	2	100,000	200,000	x	x	x	x	x	x			20,000	100,000	80,000

3.5 PLAN DE INVERSIÓN MUNICIPAL ANUAL (PIMA)

(F-25)

Plan de Inversión Municipal Anual (PIMA) 2016

(Proyecto Estratégico, Infraestructura, Desarrollo Social, Productivos y otros priorizados)

Departamento: **Intibucá** Municipio: **San Isidro** Fecha de Aprobación: **16/02/2015**

Eje Temático	Nombre del Proyecto	Comunidad	Unidad de Medida	Cantidad	Costo Unit.	Costo Total	Trimestre				Financiamiento		
							1	2	3	4	Local	Municipal	Externo
Salud y Nutrición	Formar Grupos de Saneamiento Básico para Capacitar a las comunidades para prevenir IRAS y Epidemias (nebulizaciones, campañas de limpieza)	Todo el Municipio	Grupos	12	2,000	24, 000	x	x	x	x	0	12,000	12,000
Salud y Nutrición	Campañas de vacunación (influenza, campaña nacional de vacunación para niños, campaña de vacunación canina)	Todo el Municipio	Campañas	2	20,000	40, 000	x	x			0	10,000	30,000
Salud y Nutrición	Formación educativa continua al personal voluntario sobre diferentes temáticas de salud	Todo el Municipio	Jornadas	4	2,500	10,000	x	x	x	x	0	2,500	7,500
Salud y Nutrición	Formación de los comités de emergencia y seguimiento	Todo el Municipio	Comités	12	500	6,000	x	x	x	x	0	2,000	4,000
Salud y Nutrición	Mejorar la calidad de agua para consumo humano (análisis de agua y desinfección)	Todo el Municipio	Desinfección, Análisis	12	12,000	150,000	x	x	x	x	60,000	40,000	50,000
Salud y Nutrición	Capacitar a las Juntas Administradoras de Agua Potable y Saneamiento (administración y mantenimiento)	Todo el Municipio	Jornadas	6	5,000	30,000	x	x	x	x	0	15,000	15,000
Salud y Nutrición	Reconstrucción del sistema de agua potable de San Isidro que está por cumplir su vida útil	Casco Urbano	Reconstrucción sistema	1	-	6,000,000					500,000	1,000,000	4,500,000

Eje Temático	Nombre del Proyecto	Comunidad	Unidad de Medida	Cantidad	Costo Unit.	Costo Total	Trimestre				Financiamiento		
							1	2	3	4	Local	Municipal	Externo
Salud y Nutrición	Construir sistema de agua potable en San Marcos Suyatal	San Marcos	Sistema	1	-	3,000,000					300,000	700,000	2,000,000
Salud y Nutrición	Dotación de hierro y zinc a los niños	Todo el Municipio	-	-	-	30,000	x	x	x	x	0	5,000	25,000
Salud y Nutrición	Dotación de ácido fólico desde los 10 años en adelante	Todo el Municipio	-	-	-	30,000	x	x	x	x	0	5,000	25,000
Salud y Nutrición	Fortalecer el circulo de embarazadas	Todo el Municipio	Circulo	1	15,000	15,000	x	x	x	x	0	5,000	10,000
Salud y Nutrición	Implementación de huertos familiares integrales	Todo el Municipio	Huertos	20	3,500	70,000	x	x	x	x	10,000	20,000	40,000
Salud y Nutrición	Establecer compromisos con beneficiarios y monitoreo de proyectos	Todo el Municipio	Ficha	-	-	10,000	x	x	x	x	0	5,000	5,000
Salud y Nutrición	Construcción, operación y manejo de relleno sanitario	Zona 2	Relleno Sanitario	1	-	400,000	x	x	x	x	50,000	150,000	200,000
Salud y Nutrición	Construcción del sistema de alcantarillado de aguas negras en el casco urbano	Casco Urbano	Sistema	1	-	10,000,000	x	x	x	x	500,000	4,500,000	5,000,000
Salud y Nutrición	Instalación y Operación de Planta de tratamiento para el alcantarillado de aguas negras	Casco Urbano	Planta de tratamiento	1	-	3,000,000	x	x	x	x	0	500,000	2,500,000
Salud y Nutrición	Plan de capacitación y socialización para uso y manejo de proyecto de alcantarillado de aguas negras	Casco Urbano	Plan	1	-	25,000	x	x	x	x	0	10,000	15,000
Salud y Nutrición	Descentralización del área de salud en este municipio.	Todo el Municipio	-	-	-	1,000,000	x	x	x	x	0	500,000	500,000
Educación	Convertir el Centro de Educación Básica ALTURAS en Instituto	Casco Urbano	-	-	-	200,000	x	x	x	x	20,000	100,000	80,000
Educación	Convertir la escuela Triunfo de la Cruz de Macuelizo en Centro de Educación Básica	Macuelizo	-	-	-	100,000	x	x	x	x	10,000	50,000	40,000

Eje Temático	Nombre del Proyecto	Comunidad	Unidad de Medida	Cantidad	Costo Unit.	Costo Total	Trimestre				Financiamiento		
							1	2	3	4	Local	Municipal	Externo
Educación	Implementar módulos tecnológicos en todos los centros educativos	Todo el Municipio	Módulos	2	500,000	1,000,000	x	x	x	x	100,000	400,000	500,000
Educación	Gestionar capacitación para los docentes de todos los centros educativos en DCNB	Todo el Municipio	Capacitación	2	5,000	10,000	x				0	2,000	8,000
Educación	Establecer cabildos abiertos de carácter educativo al inicio del año	Todo el Municipio	Cabildos	1	-	20,000	x				0	10,000	10,000
Educación	Establecer mecanismos para que los padres envíen a sus hijos a los centros educativos.	Todo el Municipio	-	-	-	5,000	x	x	x	x	0	2,500	2,500
Educación	Dotación de material, uniforme y calzado escolar a personas de escasos recursos económicos	Todo el Municipio	Recursos Educativos	100	1,000	100,000	x	x			0	50,000	50,000
Grupos vulnerables	Implementar escuela para padres en todos los centros educativos	Todo el Municipio	-	-	-	10,000	x	x	x	x	0	5,000	5,000
Grupos vulnerables	Crear mecanismos de comunicación entre las comunidades, centros educativos y autoridades para la vigilancia y protección de los derechos de niños y niñas	Todo el Municipio	-	-	-	10,000	x	x	x	x	0	5,000	5,000
Grupos vulnerables	Construcción de centros de recreación	Todo el Municipio	Centros	2	1,000,000	2,000,000	x	x	x	x	50,000	800,000	1,150,000
Grupos vulnerables	Desarrollar actividades de recreación y fomento de valores con niños	Todo el Municipio	Actividades	4	5,000	20,000	x	x	x	x	0	10,000	10,000
Grupos vulnerables	Apoyo con programas o proyectos de desarrollo integral de los niños y niñas	Todo el Municipio	-	-	-	200,000	x	x	x	x	0	50,000	150,000

Eje Temático	Nombre del Proyecto	Comunidad	Unidad de Medida	Cantidad	Costo Unit.	Costo Total	Trimestre				Financiamiento		
							1	2	3	4	Local	Municipal	Externo
Grupos vulnerables	Capacitación a jóvenes del municipio sobre embarazos en adolescentes, enfermedades de trasmisión sexual, alcoholismo y drogadicción	Todo el Municipio	Jornadas	4	5,000	20,000	x	x	x	x	0	10,000	10,000
Grupos vulnerables	Desarrollar actividades de recreación y fomento de valores con jóvenes	Todo el Municipio	Actividades	6	5,000	30,000	x	x	x	x	0	15,000	15,000
Grupos vulnerables	Apoyo con programas o proyectos de desarrollo integral de jóvenes	Todo el Municipio	-	-	-	50,000	x	x	x	x	0	10,000	40,000
Grupos vulnerables	Hacer operativa y funcional la Oficina Municipal de la Mujer.	Todo el Municipio	-	-	-	10,000	x				0	5,000	5,000
Grupos vulnerables	Crear mecanismos de comunicación entre las comunidades y autoridades para la vigilancia y protección de los derechos de la mujer	Todo el Municipio	-	-	-	10,000	x	x	x	x	0	5,000	5,000
Grupos vulnerables	Apoyo con programas sociales y proyectos productivos para lograr la participación y desarrollo a las mujeres del municipio	Todo el Municipio	-	-	-	200,000	x	x	x	x	10,000	90,000	100,000
Seguridad Ciudadana	Construcción de posta policial en la entrada de Jesús de Otoro al Municipio de San Isidro	Macuelizo	Posta	1	-	100,000	x	x			5,000	65,000	30,000
Seguridad Ciudadana	Cumplimiento a la ordenanza para la regulación de venta de bebidas alcohólicas	Todo el Municipio	-	-	-	50,000	x	x	x	x	0	20,000	30,000
Seguridad Ciudadana	Brindar equipo de movilización a la policía	Todo el Municipio	-	-	-	500,000	x	x	x	x	0	200,000	300,000
Seguridad Ciudadana	Hacer patrullajes en todo el municipio	Todo el Municipio	Patrullajes	40	500,000	20,000	x	x	x	x	0	10,000	10,000

Eje Temático	Nombre del Proyecto	Comunidad	Unidad de Medida	Cantidad	Costo Unit.	Costo Total	Trimestre				Financiamiento		
							1	2	3	4	Local	Municipal	Externo
Seguridad Ciudadana	Socialización de información con Jefatura Municipal, Departamental y Corporación Municipal	Jefatura Departamental	Informes	-	-	5,000	x	x	x	x	0	2,000	3,000
Seguridad Ciudadana	Crear y capacitar comités de vigilancia y seguridad ciudadana en cada una de las comunidades del municipio	Todo el Municipio	Comités	12	2,000	24,000	x	x	x	x	0	10,000	10,000
Seguridad Ciudadana	Establecer un enlace directo en las instalaciones de la policía para la atención a la población	Jefatura Municipal	Teléfono	1	-	2,000	x	x	x	x	0	1,000	1,000
Ordenamiento Territorial	Reactivar el plan de arbitrios forestal	Todo el Municipio	-	-	-	5,000	x	x	x	x	0	3,000	2,000
Ordenamiento Territorial	Manejo y control adecuado de desechos de café en beneficios	Todo el Municipio	-	-	-	30,000	x	x	x	x	0	10,000	20,000
Ordenamiento Territorial	Delimitar, demarcar y legalizar el área de protección de micro cuencas, quebradas, ríos, riachuelos, zonas de reserva, áreas verdes y zonas de recursos no renovables (balasteras, canteras, arena, grava, madera, etc.)	Todo el Municipio	Áreas	4	10,000	40,000	x	x	x	x	0	10,000	30,000
Ordenamiento Territorial	Implementación de políticas públicas en Salud, Educación, Recursos Naturales y Ambiente, Agua y Saneamiento, Seguridad Alimentaria, Desarrollo Económico, Vivienda, Otros.	Todo el Municipio	Políticas	2	50,000	100,000	x	x	x	x	0	50,000	50,000
Ordenamiento Territorial	Establecer mecanismos para evitar incendios forestales	Todo el Municipio	Propuestas	1	-	80,000	x	x			0	40,000	40,000

Eje Temático	Nombre del Proyecto	Comunidad	Unidad de Medida	Cantidad	Costo Unit.	Costo Total	Trimestre				Financiamiento		
							1	2	3	4	Local	Municipal	Externo
Ordenamiento Territorial	Adquisición de mobiliario, equipo tecnológico actualizado y programas especiales	Departamento de Catastro Municipal	Mobiliario y Equipo	-	-	200,000	x	x	x	x	0	100,000	100,000
Ordenamiento Territorial	Actualizar y modernizar el catastro urbano	Casco Urbano	-	-	-	300,000	x	x	x	x	10,000	200,000	90,000
Ordenamiento Territorial	Implementar catastro rural	Zonas Rurales	-	-	-	400,000	x	x	x	x	20,000	200,000	180,000
Ordenamiento Territorial	Reglamentar las medidas adecuadas en cada una de las calles de las comunidades del municipio	Todo el Municipio	Planos	-	-	120,000	x	x	x	x	12,000	90,000	18,000
Ordenamiento Territorial	Señalización vial	Calle Principal	-	-	-	180,000	x	x	x	x	0	100,000	80,000
Ordenamiento Territorial	Demarcación y Delimitación de líneas jurisdiccionales	Todo el Municipio	-	-	-	200,000	x	x	x	x	0	150,000	50,000
Infraestructura social	Mejoramiento de viviendas (techo, piso, repello, fogón mejorado) para disminución de IRAS, Diarreas y Tuberculosis	Todo el Municipio	Viviendas	50	10,000	500,000	x	x	x	x	50,000	200,000	250,000
Infraestructura social	Ampliación, balastreo y apertura de calles	Todo el municipio	Calles	-	-	4,000,000	x	x	x	x	0	2,000,000	2,000,000
Infraestructura social	Construcción de alcantarillas y cajas Puente	Todo el municipio	Alcantarillas y cajas puente	4	250,000	1,000,000	x	x	x	x	100,000	400,000	500,000
Infraestructura social	Construcción de eco fogones o fogones mejorados	Todo el municipio	Fogones	50	3,000	150,000	x	x	x	x	25,000	50,000	75,000

IV. ORGANIZACIÓN PARA LA GESTIÓN DEL PLAN

Para la gestión, ejecución, seguimiento y evaluación del Plan de Desarrollo Municipal se contara con las estructuras siguientes:

- Corporación Municipal
- Comités de Enlace Municipal
- Equipo Técnico Municipal
- Comité Técnico Intermunicipal
- Consejos de Desarrollo Zonal
- Patronatos comunitarios y sus comisiones

Cada una de estas estructuras desarrollara un papel fundamental para el desarrollo eficaz del Plan de Desarrollo Municipal, las instituciones figuran como apoyo a todas estas estructuras de tal forma que puedan involucrarse en el área de interés de cada una de ellas, siendo así un recurso altamente valorado para el desarrollo municipal en todos los aspectos.

4.1 ORGANIZACIÓN SOCIAL COMUNITARIA

En nuestro municipio la figura social legal de base para emprender procesos de desarrollo son los patronatos, los cuales están presentes en cada una de las 12 comunidades del municipio, así mismo existen otras organizaciones comunitarias que también están empoderadas y les interesa el desarrollo comunitario.

Con lo anteriormente expuesto para la gestión del plan, cada comunidad se organizara de tal forma que pueda haber representación de las diferentes organizaciones existentes en las comunidades, siendo el patronato de cada comunidad quien debe de liderar dicha estructura, creando así comisiones para trabajar en los diferentes temas de interés y desarrollo, siendo entonces los encargados de la gestión, ejecución y seguimiento de los diferentes proyectos a ejecutar en cada comunidad.

Las comisiones de cada comunidad conjuntamente con el patronato se reunirán periódicamente para evaluar los avances obtenidos en la gestión, ejecución y seguimiento de los proyectos comprendidos en el plan, así mismo se creara un consejo zonal, donde se reunirán los miembros nombrados por la comunidad como representantes con los demás miembros representantes del consejo de las demás comunidades de la zona para dar continuidad a la gestión, ejecución y seguimiento de proyectos que favorecen o benefician a la zona determinada.

De esta manera se creara estructuras fortalecidas para apoyar directamente a la comunidad y a la zona respectiva, siendo entonces los patronatos conjuntamente con sus comisiones y el consejo zonal quienes lideraran como Organización Social Comunitaria para emprender la gestión, ejecución y seguimiento a los proyectos comprendidos en el Plan de Desarrollo Municipal.

4.2 ORGANIZACIÓN MUNICIPAL

Dentro de la estructura municipal para la gestión, ejecución y seguimiento al Plan de Desarrollo Municipal liderara La Corporación Municipal como gobierno local, se crearan comités de trabajo como enlaces en los temas de interés y desarrollo conformado de la siguiente manera:

- Coordinador General
- Comité enlace de Educación
- Comité enlace de Salud
- Comité enlace de Medio Ambiente y Ordenamiento Territorial
- Comité enlace de Proyectos de Infraestructura y Desarrollo Integral

El coordinador general de los comités por naturaleza corresponde al Alcalde Municipal, los coordinadores de los comités enlaces serán los regidores municipales quienes a consideración tomaran el liderazgo de cada comité.

Para una mejor gestión, ejecución y seguimiento al Plan de Desarrollo Municipal se creara un Comité Técnico Intermunicipal y un Equipo Técnico Municipal, quienes facilitaran la asistencia técnica a los comités enlaces de la corporación municipal de las diferentes temáticas de desarrollo y otras que sean de interés y desarrollo para el municipio, se conformara de la siguiente manera:

Comité Técnico Intermunicipal:

- Coordinador
- Sub Coordinador
- Mesas Temáticas de Desarrollo

La coordinación de este comité lo asumirá la Corporación Municipal, quien deberá nombrar al subcoordinador de la misma, las mesas temáticas de desarrollo la integraran entonces las organizaciones locales, no gubernamentales, de gobierno y cooperación internacional, quienes deberán organizarse a consideración con las demás instituciones en su área temática concerniente a su interés de apoyo. Logrando así obtener un apoyo incondicional y oportuno para la gestión, ejecución, seguimiento y evaluación de los proyectos contemplados en el PDM.

Comité Técnico Municipal:

- ***Coordinador***
- Unidad Técnica Municipal
- Departamento de Catastro Municipal
- Departamento de Tesorería Municipal
- Departamento de Recaudación Tributaria
- Departamento de Secretaria Municipal
- Departamento de Justicia Municipal
- Unidad de Desarrollo Comunitario
- Unidad Municipal Ambiental
- Oficina Municipal de la Mujer
- Oficina de la Niñez y Juventud

La coordinación de este lo asumirá la Unidad Técnica Municipal, quien será el brazo derecho del Alcalde y su Corporación Municipal, encargado de guiar al equipo técnico y como apoyo se nombrara un sub coordinador. Cada integrante de este equipo tendrá la responsabilidad de coordinar actividades con los comités de la corporación municipal, instituciones y Organizaciones Sociales Comunitarias, así mismo la elaboración de fichas y perfiles, socialización, gestión ante la Cooperación, ejecución, seguimiento y evaluación de los proyectos en cada comunidad o comunidades que estén al alcance de su área técnica y cuando se solicite su apoyo.

4.3 PAPEL INSTITUCIONAL

En el municipio figuran varias instituciones que apoyan los procesos de desarrollo, la Corporación Municipal será la encargada de realizar la socialización del Plan de Desarrollo Municipal y de esta manera ordenar este tan valioso recurso para evitar la duplicidad de esfuerzos, la cobertura no equitativa en las comunidades, el celo institucional, etc. .

Tratando de esta manera que cada institución se acomode a consideración de tal forma que coincida los temas su interés de apoyo al municipio con el Plan de Desarrollo Municipal, para poder lograr así un apoyo invaluable y oportuno tanto en la gestión, ejecución, seguimiento y evaluación de los proyectos contemplados para cada comunidad.

Las instituciones en el municipio se convierten entonces en apoyo para todas las estructuras para la impulsión del plan, de esta forma habrá que crear un comité técnico intermunicipal como estrategia para trabajar de forma coordinada entre los involucrados en el proceso, teniendo como fin último lograr cumplir con las actividades y proyectos contemplados en el Plan de Desarrollo Municipal y de esta manera lograr la visión que anhela el municipio.

4.4 GESTIÓN DE RECURSOS

Para la ejecución del Plan de Desarrollo Municipal se gestionaran primeramente los recursos locales, es decir que las comunidades estén empoderadas y con interés para ejecutar los proyectos, dado que en la mayoría de proyectos va inmerso un aporte comunitario o local. Dentro de la Planificación Comunitaria

Los recursos municipales deberán ser enfocados a la ejecución misma de proyectos contemplados en el PDM, ya que también se incluye el aporte municipal para cada uno de ellos. Por lo tanto el Plan de Inversión Municipal Anual se hará en base al Plan de Inversión Multisectorial y Plurianual.

En el municipio existen muchas organizaciones no gubernamentales y de gobierno que actualmente brindan un apoyo incondicional, se hará una socialización del PDM a todas y cada una de ellas para que puedan enfocar su intervención en el municipio de tal forma que coincidan sus intereses con la gestión y ejecución del Plan de Desarrollo Municipal.

La Mancomunidad de Municipios del Norte de Intibucá (MAMUNI) a través de su Unidad Técnica jugara un rol muy importante en la gestión de recursos ya que es la idónea para acercar el recurso de gobierno y de gobiernos internacionales a nuestro municipio para dar cumplimiento a lo establecido en el PDM.

Así mismo el Alcalde, Corporación, Unidad Técnica y su Equipo de Trabajo Municipal serán los encargados de realizar las gestiones necesarias a nivel local, de gobierno nacional y de Cooperación Internacional para que puedan brindar recursos para la ejecución de los proyectos contemplados en el Plan de Desarrollo Municipal y de esta manera dar cumplimiento a la Visión del Municipio y por ende mejorar la calidad de vida de los habitantes.

4.5 PLAN DE COMUNICACIÓN

EL PDM es una herramienta de gestión a nivel municipal, por lo tanto debe de ser conocido por todos los actores y la población del municipio, para que se empoderen de las actividades y proyectos que en él están contemplados. Para que esta valiosa herramienta sea conocida se ha elaborado el siguiente plan.

Plan de socialización del Plan de Desarrollo Municipal de San Isidro, Intibucá.

Objetivo General:

- Socializar el Plan de Desarrollo Municipal del Municipio de San Isidro, Intibucá

Objetivos Específicos:

- Conocer la importancia de esta herramienta para el municipio
- Explicar la metodología aplicada y como se conformó el PDM
- Lograr compromisos de la sociedad civil, organizaciones locales, no gubernamentales, de gobierno e internacionales para la gestión, ejecución, seguimiento y evaluación del PDM

Para el logro de estos objetivos se realizaran las siguientes actividades comprendidas en el cronograma siguiente:

Actividad	Unidad de Medida	Tiempo de Ejecución/ Trimestre				Responsable	Costo
		I	II	III	IV		
Cabildos Abiertos	Cabildos	x			x	Alcalde/ Corporación Municipal / UTM, UDM	L. 20,000.00
Reuniones con Instituciones Presentes en el Municipio	Jornadas	x	x	x	x	Alcalde/ Corporación Municipal / UTM, UDM	L. 10,000.00
Apoyo a Lideres a la Socialización en Asambleas Comunitarias	Asambleas Comunitarias	x	x	x	x	Corporación Municipal / UTM, UDM/ Patronatos	L. 5,000.00
Presentación a Organismos Internacionales Cooperantes y de Gobierno	-Solicitudes -Presentaciones	x	x	x	x	Alcalde/ Corporación Municipal / UTM, UDM	L. 15,000.00
Total Costos							**L. 50,000.00**

4.6 VIABILIDAD

Social:

La preparación de este plan hace la diferencia en relación a los planes anteriores dado que se estructuraron sobre la base de los planes de acción comunitaria (PAC), que se realizaron con una mínima participación comunitaria para consultarles cuales eran los principales problemas por comunidad e identificar las ideas de proyecto necesarias para solventar los mismos. La mayoría de las ideas se basaban únicamente en proyectos de infraestructura. La diferencia con este nuevo proceso, radica en que el PDM se construye a partir de la preparación de los Planes de Desarrollo Comunitario (PDC), proceso que implico la preparación de una línea de base comunitaria participativa, la identificación líderes comunitarios facilitadores, la capacitación de estos líderes en la metodología PDC, la realización de tres a cuatro asambleas por comunidad para analizar los resultados de la línea de base e identificar ideas de proyectos, la consolidación del plan por el equipo facilitador, y sobre esta base preparar los planes zonales, el plan plurianual y planes anuales.

Por tanto podemos concluir que el PDM tiene una alta viabilidad social porque en el mismo ha existido una participación efectiva de la base social comunitaria de los líderes y las autoridades municipales, quienes conocen el proceso y en el caso de las comunidades fueron los que brindaron las principales herramientas para la elaboración del plan.

Financiero:

En los Planes de Desarrollo Comunitario, cada comunidad inserta un costo aproximado y de donde posiblemente se pueda obtener los recursos, así mismo existen ideas de proyectos que no se necesita recurso externo, la comunidad misma puede ejecutar dichos proyectos.

En las herramientas que conforman el PDM existe también un detalle aproximado de cuanto es el aporte local o comunitario, el aporte municipal y cuanto aporte externo se necesita, las cifras pueden variar debido a que son aproximados. Pero si sumamos las cantidades por proyectos, nos daremos cuenta que sobrepasa considerablemente la capacidad financiera de la municipalidad que ejecuta proyectos con fondos de recaudaciones y transferencia del gobierno. Recordando además que existe un banco de proyectos que se consideran parte del plan.

De lo anterior podemos deducir que para la impulsión de los proyectos contemplados en el PDM, es necesario incidir en organizaciones no gubernamentales, de gobierno y de cooperación internacional para poder llevar a cabo los proyectos que darán un desarrollo próspero y mejorara la calidad de vida de los ciudadanos del municipio de San Isidro, Intibucá.

Técnico:

Los proyectos contemplados en el PDM requieren recursos ya sea técnicos o materiales, mismo que se puede canalizar a través de la estructura formada a nivel de base comunitaria, estructuras municipales e intermunicipales para poder obtener de esta forma los recursos que se requieran que pueden ser locales y no locales, para poder ejecutar cada uno de los proyectos.

4.7 LIMITANTES Y RIESGOS

Limitantes:

- Los recursos del municipio son muy pocos en relación al total de la inversión plasmada en el PDM
- La municipalidad no dispone del suficiente recurso humano a nivel técnico para la gestión y ejecución de los proyectos, considerando la cantidad de los mismos (solo hay un técnico para la UTM y uno para la UDM)
- A pesar del esfuerzo y ejercicio realizado en el proceso de planificación comunitaria, la mayoría de la población no está consciente ni posee una cultura de solidaridad y voluntariado en la ejecución de proyectos comunitarios.
- Los ingresos corrientes municipales en los últimos años a disminuido lo que afecta el uso de recursos para inversión.

Riesgos:

- Que el sectarismo político entre líderes comunitario afecte la gestión e impulsión de los proyectos
- Que a pesar del interesante esfuerzo participativo de planificación comunitaria, la mayoría de la población no haya entendido que el plan es un instrumento de gestión de la propia comunidad, y continúen asumiendo posiciones paternalistas en espera de que entes externos les resuelvan sus necesidades.
- Que no se logre consolidar las organizaciones existentes en las comunidades, incluyendo líderes de la sociedad civil no organizada, lo cual afecta porque son las instancias comunitarias quienes lideran la gestión de los PDC.
- Que la nueva Corporación Municipal no asuma con convicción la necesidad de promover el desarrollo municipal sobre la base del PDM.
- Que las instituciones existentes en el municipio no logren concertar apoyo y acciones conjuntas con la municipalidad y las comunidades.

V. COSTOS Y FINANCIAMIENTO

5.1 COSTOS:

Para una mejor visualización se ha calculado los costos en los tres aspectos siguientes:

- Costos por PDC
- Costos por Plan Zonal de Desarrollo Zonal
- Costos del Plan Estratégico de Desarrollo Municipal y el Plan de Inversión Multisectorial y Plurianual

Los primeros reflejan la estimación de costos de proyectos que hicieron los líderes con la comunidad respectiva, tomando en cuenta que en muchos casos es un costo aproximado y que varía de acuerdo al costo real de ejecución.

Los costos a nivel de Planes Zonales igualmente reflejan un costo aproximado ya que se hiso en base a los costos reflejados en los PDC, lo que puede variar de acuerdo al momento de hacer la ficha o perfil de proyecto.

Los costos totales reflejados en el Plan de Inversión Multisectorial y Plurianual son un acercamiento más real al costo de los proyectos por ejecutar ya que se readecuo los costos según su área de cobertura y a un dato analizado más detenidamente.

Costos Reflejados a nivel de Planes de Desarrollo Comunitario (PDC)

Comunidad	Número de Proyectos	Costo Total en Lps
San Isidro Centro Casco Urbano	52	3,953,000
Santa Elena Casco Urbano	35	1,639,500
Santa Lucia Casco Urbano	48	2,311,000
Pueblo Viejo	54	5,818,000
El Barreal	48	1,240,000
Suyapa	43	1,453,000
Macuelizo	49	1,445,000
El Borbollón	32	1,470,000
Peña Blanca	49	1,095,000
Zarsaloza	41	1,338,000
San Marcos	44	3,527,000
Buena Vista	40	1,032,000
TOTAL	**535**	**26,321,500**

El cuadro anterior muestra los cálculos aproximados de los proyectos en cada comunidad, hay que destacar que el costo total reflejado es únicamente en la gran mayoría de proyectos para un año lo que indica que el costo para los proyectos de ejecución continua no se reflejan para los seis años que están contemplados los PDC´S, por lo tanto los costos totales para cada comunidad es sumamente mayor.

Costos Reflejados a Nivel de Planes Zonales Territoriales (PZT)

Zona	Número de Proyectos	Costo Total en Lps
Zona 1	58	3,125,000
Zona 2	75	10,418,000
Zona 3	41	4,482,000
TOTAL	**174**	**18,025,000**

El cuadro anterior muestra los cálculos aproximados de los proyectos en cada zona, hay que destacar que el costo total reflejado es únicamente en la gran mayoría de proyectos para un año lo que indica que el costo para los proyectos de ejecución continua no se reflejan para los seis años que están contemplados los Planes Zonales debido a que se tomó la base de los PDC´S, por lo tanto el costo total es sumamente mayor.

Costos Reflejados en el Plan Estratégico de Desarrollo Municipal y Plan de Inversión Multisectorial y Plurianual

Temática	Número de Proyectos	Costo Total en Lps
Líneas del Plan Estratégico de Desarrollo Municipal		
Salud y Nutrición	23	46,915,000
Educación	14	6,595,000
Grupos Vulnerables	15	13,960,000
Seguridad Ciudadana	11	1,384,000
Ordenamiento Territorial	24	4,800,000
Infraestructura	6	108,000,000
TOTAL	**93**	**181,654,000**
Plan de Inversión Multisectorial y Plurianual		
Proyectos de Desarrollo Social	79	21,854,000
Proyectos de Desarrollo Productivo	32	14,140,000
Proyectos de Infraestructura	51	64,520,000
TOTAL	**162**	**100,514,000**

El cuadro anterior muestra los costos del Plan de Desarrollo Municipal que haciende a un total de **282, 168,000**millones de lempiras, a nivel de Plan Estratégico en total los costos suman **181,654,000** millones de lempiras, los costos son reflejados por cada línea estratégica del plan. Así mismo se hizo una readecuación de costos aproximados más reales de los proyectos de los Planes Zonales que están inmersos en este plan agrupados en las tres temáticas de desarrollo y en Total Suman **100,514,000** millones de lempiras.

5.2 FINANCIAMIENTO:

Temática	Costo Total	Aporte Local	Aporte Municipal	Aporte Externo
Según el Plan Estratégico de Desarrollo Municipal				
Salud y Nutrición	46,915,000	3,100,000	13,480,000	30,035,300
Educación	6,595,000	370,000	2,335,000	3,890,000
Grupos Vulnerables	13,960,000	695,000	5,100,000	8,165,000
Seguridad Ciudadana	1,384,000	38,000	591,000	765,000
Ordenamiento Territorial	4,800,000	394,000	2,468,000	1,948,000
Infraestructura Social	108,000,000	2,200,000	20,350,000	81,300,000
Total	**181,654,000**	**6,797,000**	**44,324,000**	**126,103,300**
Según el Plan de Inversión Multisectorial y Plurianual				
Proyectos de Desarrollo Social	21,854,000	1,950,150	5,709,000	14,125,000
Proyectos de Desarrollo Productivo	14,140,000	969,000	3,760,000	9,091,000
Proyectos de Infraestructura	64,520,000	6,658,000	26,627,000	31,235,000
Total	**100,514,000**	**9,577,150**	**36,096,000**	**54,451,000**
Consolidado Total	**282, 168,000**	**16,374,150**	**84,470,000**	**180,554,300**

VI. SEGUIMIENTO Y EVALUACIÓN

6.1 SEGUIMIENTO

El seguimiento estará a cargo de la Corporación Municipal con sus respectivos comités, el Comité Técnico Intermunicipal y Comité Técnico Municipal. Se tendera entonces una o varias jornadas cada semestre donde analizaran los avances de la ejecución del Plan y se hará un informe detallado del análisis realizado.

El PDM está visualizado para varios años lo que nos indica que se tendrá que estar monitoreando para ver si los proyectos contemplados en el plan se están ejecutando, además la calidad, la inversión, el involucramiento de la comunidad, etc. Lo que nos permitirá entonces hacer un análisis de la ejecución de cada proyecto y cuál ha sido su seguimiento o mantenimiento si se requiere, además se hará una revisión general del plan para conocer el avance en tiempo y ejecución del plan en el periodo contemplado.

El equipo brindara el informe detallado del análisis y las posibles sugerencias, limitantes encontradas y si hay riesgos que puedan entorpecer la continuación de la ejecución del Plan de Desarrollo Municipal. Sera necesario el acompañamiento de un resumen de ejecución financiera preparado por el Departamento de Tesorería Municipal.

6.2 EVALUACIÓN

Para efectos de evaluación del Plan, la Corporación Municipal con apoyo de la Unidad Técnica de MAMUNI, Comité Técnico Intermunicipal y el Comité Técnico Municipal, Preparara un Informe y un resumen de indicadores por proyectos ejecutados en el municipio en base al PDM, además de los impactos, involucramiento de las comunidades, la inversión, el seguimiento o mantenimiento, etc.

El informe será presentado en cabildo abierto al final de cada año, en donde se analizara a través de indicadores el avance del PDM con las intervenciones realizadas, así mismo se plantearan posibles sugerencias para el siguiente año. De esta forma se mantendrán informadas todas las instancias del municipio y por ende la población.

VII AGENDA DE GESTIÓN Y AMPLIACIÓN

Por efectos de la Metodología Utilizada solo se insertaron 3 ideas de proyectos de cada Eje Temático por Plan de Desarrollo Comunitario de cada una de las comunidades en el Plan de Inversión Multisectorial y Plurianual, con esta herramienta la Corporación Municipal hará cada año su Plan de Inversión Municipal Anual.

En este punto entonces se creara un Banco Municipal de Proyectos donde podrán ser incluidos los proyectos que no se insertaron de cada uno de los Planes de Desarrollo Comunitario de cada Comunidad, así mismo los proyectos que surjan para cubrir cualquier emergencia presentada y que requiera atención inmediata.

Haciendo énfasis que este banco de proyectos no sustituye la prioridad que tiene el Plan Estratégico de Desarrollo Municipal y el Plan de Inversión Multisectorial y Plurianual.

El banco de proyectos será presentado por la Unidad Técnica Municipal, aprobada y validada por la Corporación Municipal cada año si así se requiere.

ANEXOS

1. MAPA UBICACIÓN ÁREA DE INFLUENCIA

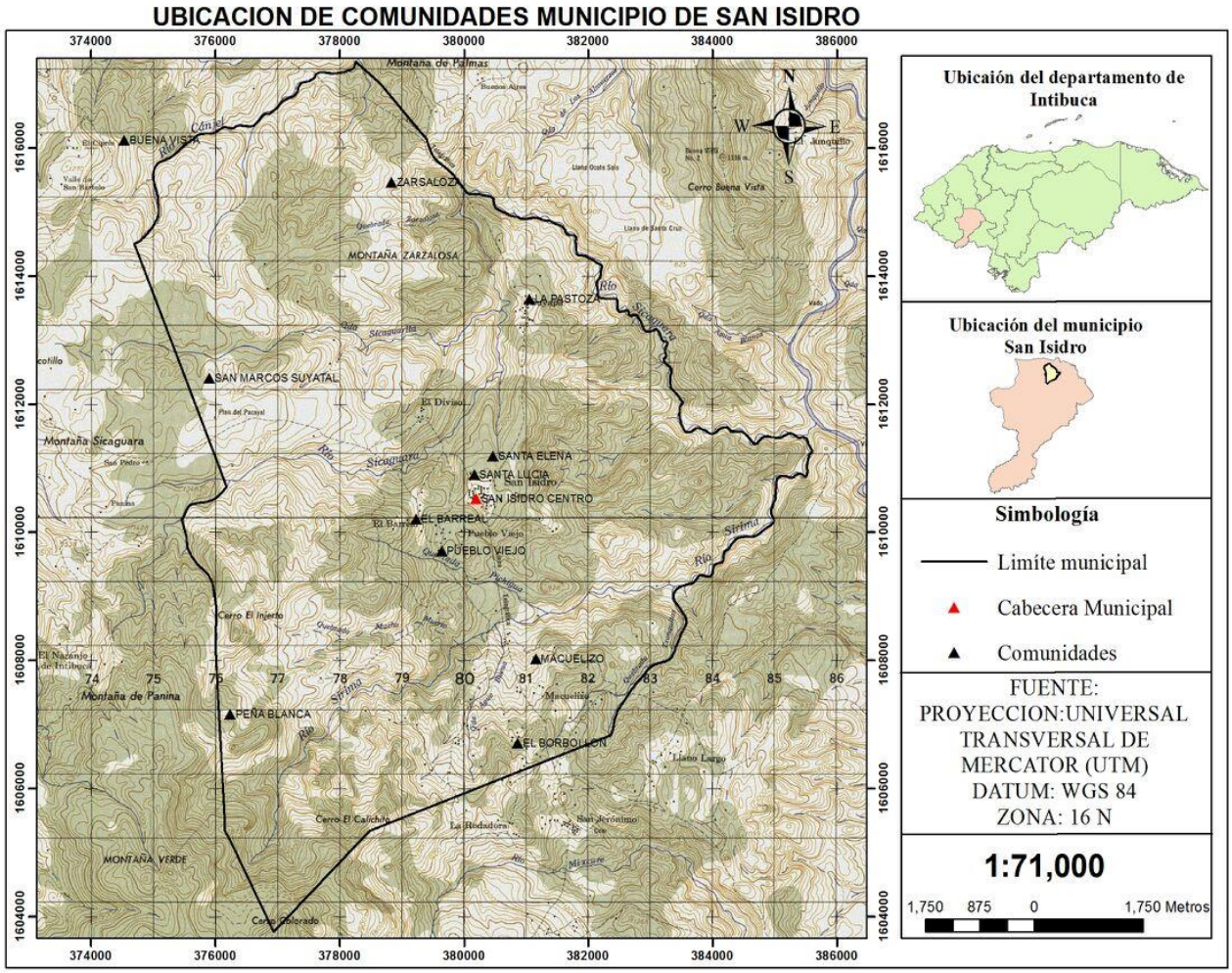

Fuente: Actualización año 2015 / con apoyo del Ing. Nelson Gamero-USAID/ACCSESO y la Municipalidad de San Isidro

2. MAPA MUNICIPAL DE ZONIFICACIÓN TERRITORIAL

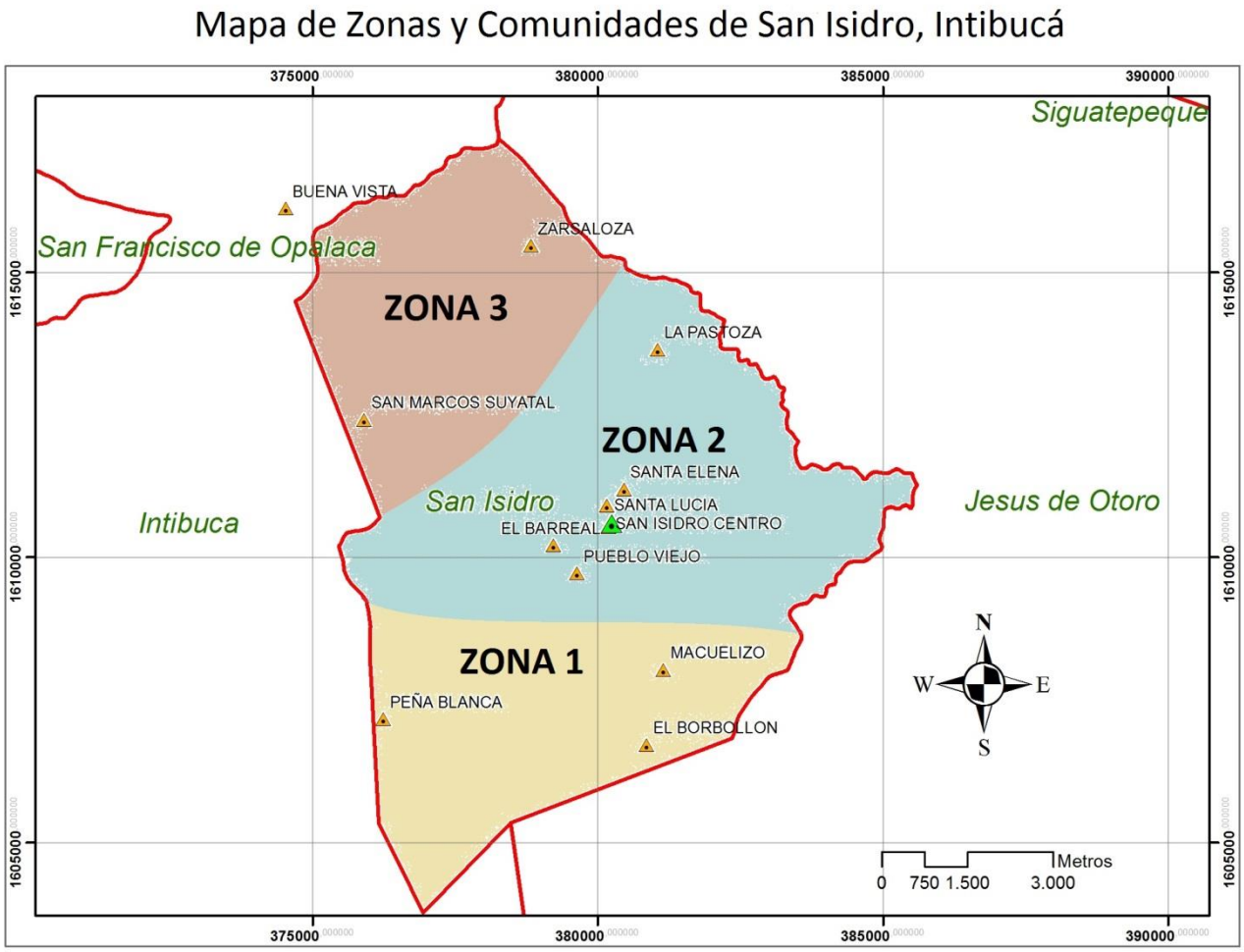

Fuente: Actualización año 2015 / con apoyo del Ing. Nelson Gamero-USAID/ACCSESO y la Municipalidad de San Isidro

3. CERTIFICACIÓN DE PUNTO DE ACTA SOCIALIZACIÓN Y APROBACIÓN DEL PLAN DE DESARROLLO MUNICIPAL EN SESIÓN DE CORPORACIÓN MUNICIPAL.

Municipalidad de San Isidro
Departamento de Intibucá, Honduras C.A.

CERTIFICACION

La Suscrita Secretaria Municipal de San Isidro, Intibucá en uso de las facultades que la Ley de Municipalidades le confiere.

CERTIFICA LO SIGUIENTE:

En Sesión Ordinaria celebrada por la Honorable Corporación Municipal de San Isidro Departamento de Intibucá se encuentra el acta # 06- 2015 de la fecha lunes 16 de febrero del año 2015. Siendo las 12:30 PM. Teniendo como local El Salón de Sesiones que ocupa esta alcaldía municipal. Presidio la sesión el señor alcalde municipal Francisco Martínez Domínguez acompañado de la señora Vice Alcalde municipal Francis Yuruany Gómez y de los señores regidores municipales por el orden de costumbre, Sr. Mauro Sánchez Regidor Primero; Sr. Gustavo Antonio Domínguez Regidor Segundo ,Sr. Daniel Manases Domínguez Regidor tercero, Sr. Eleuterio Aguilar Regidor Cuarto además contando con la presencia de los auxiliares comunitarios, José Inés Del Cid, Joel Del Cid por Zarsaloza, Reyes Inestroza ,Julio Cesar Girón, Gregorio Girón por Macuelizo, domingo Padilla, Mariano reyes ,Rigoberto Vázquez por La Pastoza ,también contando con la presencia de los señores presidentes de patronato Gloria Mendez por El Borbollón ,Gaspar Martínez por Macuelizo, Yobany Reyes por la Pastoza Asamblea presente y ante la suscrita Secretaria Municipal autoriza y da fe se prosiguió a desarrollar la agenda con los siguientes puntos 1…2…3…4….5-Enfocándose en el punto #5 El señor alcalde Municipal sometió a consideración para su aprobación la Estructura y contenido del Plan De Desarrollo Municipal (P.D.M).y expreso que como es del conocimiento antes contábamos con un plan el cual ya fue ejecutado en un 80% por lo que es necesario considerar la aprobación de la estructura y contenido del nuevo plan 2015-2022.

Por lo tanto esta horable corporación Municipal del municipio de San Isidro en uso de las facultades que la ley le confiere después de haber discutido y analizado ampliamente este punto acuerda aprobar en todos sus puntos La estructura y contenido del plan de Desarrollo Municipal.

Dado en San Isidro, Intibucá a los 20 días del mes de Febrero del año 2015

Sindy Yamileth Santos
Secretaria Municipal

SECRETARIA MUNICIPAL – San Isidro, Dpto. Intibucá

4. CERTIFICACIÓN DE PUNTO DE ACTA SOCIALIZACIÓN Y APROBACIÓN DEL PLAN DE DESARROLLO MUNICIPAL EN CABILDO ABIERTO.

Municipalidad de San Isidro
Departamento de Intibucá, Honduras C.A.

CERTIFICACION

La Suscrita Secretaria Municipal de San Isidro, Intibucá en uso de las facultades que la Ley de Municipalidades le confiere.

CERTIFICA LO SIGUIENTE:

En Sesión Solemne celebrada por la Honorable Corporación Municipal de San Isidro Departamento de Intibucá se encuentra el acta # 07- 2015 de la fecha jueves 19 de febrero del año 2015. Siendo las 12:13 PM. Teniendo como local El Salón de Sesiones que ocupa esta alcaldía municipal. Presidio la sesión el señor alcalde municipal Francisco Martínez Domínguez acompañado de la señora Vice Alcalde municipal Francis Yuruany Gómez y de los señores regidores municipales por el orden de costumbre, Sr. Mauro Sánchez Regidor Primero; Sr. Gustavo Antonio Domínguez Regidor Segundo, Sr. Daniel Manases Domínguez Regidor tercero, Sr. Eleuterio Aguilar Regidor Cuarto además contando con la presencia de algunas ONG'S técnicos de P.D.A San Isidro ,Gerente de la MAMUNI Joaquín Bustillo ,USAID ingeniero Nelson Gamero y de los señores auxiliares comunitarios ,presidentes de patronato pro mejoramiento, representantes de fuerzas vivas a nivel comunitario Asamblea presente y ante la suscrita Secretaria Municipal autoriza y da fe se prosiguió a desarrollar la agenda con los siguientes puntos 1…2…3…4….5….6…7…8….9…10-Enfocándose en el punto #11 Donde técnicos de la municipalidad hicieron la formal presentación del contenido del Plan de Desarrollo Municipal siendo ampliamente discutido por líderes comunitarios y asamblea presente no habiendo ninguna modificación.

PO TANTO: esta honorable corporación municipal en uso de las facultades que la ley le confiere ACUERDA aprobar el Plan Estratégico de Desarrollo Municipal 2015-2020. Plan de Inversión Multisectorial y Plurianual de 2015-2022.y toda la estructura que contiene el documento.

Dado en San Isidro, Intibucá a los 20 días del mes de Febrero del año 2015

Sindy Yamileth Santos
Secretaria Municipal

SECRETARIA MUNICIPAL – San Isidro, Dpto. Intibucá

5. INDICADORES DE LÍNEA DE BASE A NIVEL MUNICIPAL

Matriz de Indicadores Socioeconómico del Municipio de San Isidro Intibucá, en el marco de los ODM.

Temática Objetivos y metas	ODM	ERP	Indicadores de línea de base a nivel municipal	Municipio	
				Cantidad	%
Datos Generales sobre población			Población total	4,313	
			Población femenina	2,107	48.85%
			Población masculina	2,206	51.15%
			Promedio de personas por vivienda	5.0	
			Población menor de 5 años	555	12.87%
			Población ubicada en el rango de 5 a 12 años	1,041	24.14%
			Población ubicada en el rango de 13 a 18 años	713	16.53%
			Población ubicada en el rango de 19 a 30 años	849	19.68%
			Población ubicada en el rango de 31 a 50 años	768	17.81%
			Población ubicada en el rango de 51 años y más	387	8.97%
Fuerza de Trabajo			Población en edad de trabajar (PET)	16,130	
			Población económicamente activa (PEA)	6,743	41.80%
			Población económicamente activa (PEI)	9,387	58.20%
			Tasa de desempleo		
Meta 1	Reducir a la mitad % personas < $ 1.00 diario		# promedio de hogares con ingresos diario per cápita menor a $ 1.00	208	24.21%
			# promedio de hogares con ingresos diario per cápita de $ 1.00 a 2.00	374	43.54%
			# promedio de hogares con ingresos diario per cápita mayor a $ 2.00	277	32.25%
		Reducir la Pobreza en 24 puntos	Tasa de pobreza según censo población y vivienda 2001		
			Tasa de pobreza extrema según censo 2001		
Meta 2	Reducir a la mitad personas, con hambre		# hogares que los ingresos les ajusta para alimentarse los 3 tiempos	599	98.68%
			# familias que los ingresos les ajusta para alimentarse solo 2 tiempos	229	37.73%
			# familias que los ingresos les ajusta para alimentarse solo 1 tiempo	31	5.11%

Temática Objetivos y metas	ODM	ERP	Indicadores de línea de base a nivel municipal	Municipio	
				Cantidad	%
Ingresos por remesas			# familias que reciben remesas	37	
			# familias que reciben remesas menos de Lps. 1000.00	11	29.73%
			# familias que reciben remesas de Lps. 1001.00 a 2000	9	24.32%
			# familias que reciben remesas de Lps. 2001.00 en adelante	17	45.95%
Familias Trabajan la tierra y producen alimentos			# familias que trabajan por cuenta propia la tierra	738	85.91%
			# familias trabajan tierra totalmente pagada	576	88.07%
			# familias trabajan tierra propia pagando	8	1.22%
			# familias trabajan en tierra alquilada y prestada	106	16.21%
			# familias trabajan en tierra en litigio y comunal	1	0.15%
			# familias que no tiene tierra	168	25.69%
			# familias que producen alimentos	575	66.94%
			# familias que producen alimento para autoconsumo	390	45.40%
Personas Trabajan la tierra por familia			# viviendas donde trabaja una persona por familia	909	254.62%
			# viviendas donde trabajan dos persona por familia	506	141.74%
			# viviendas donde trabajan tres personas por familia	243	68.07%
			# viviendas donde trabajan 4 o más personas por familia	124	34.73%
Educación					
Datos Generales sobre población estudiantil			# de niñ@s en edad de estudiar	2,136	
			# de niñ@s en edad escolar que actualmente estudian	1,096	51.31%
			niñ@s en edad escolar que actualmente no estudian	1,040	48.69%
			# de niñ@s en edad de estudiar del sexo femenino	1,044	48.88%
			# de niñ@s en edad de estudiar del sexo masculino	1,092	51.12%
			# de niñ@s que actualmente estudian del sexo masculino	545	49.91%
			# de niñ@s que actualmente estudian del sexo femenino	551	52.78%
Meta 3		Duplicar cobertura neta en educación pre básica en niñ@s de 5 años.	# de niñ@s en edad preescolar (de 5 a 6 años)	244	11.42%
			# de niñ@s que están estudiando preescolar	157	7.35%

Temática Objetivos y metas	ODM	ERP	Indicadores de línea de base a nivel municipal	Municipio	
				Cantidad	%
	Ciclo completo enseñanza primaria		# de niñ@s en edad de estudiar primaria (7 a 12 años)	809	37.87%
			# de niñ@s que estudian primaria	1,634	76.50%
		Lograr cobertura neta del 95% en los dos primeros ciclos de educación básica	# de niñ@s en edad de estudiar plan básico (13 a 15 años)	384	17.98%
			# de niñ@s que actualmente cursan plan básico	260	12.17%
Estudios diversificados			# de niñ@s en edad de estudiar diversificado (16 a 18 años)	316	14.79%
			# de niñ@s que actualmente cursan diversificado	75	3.51%
			# de niñ@s en edad de estudiar diversificado (19 a 23 años)	383	17.93%
			# jóvenes que actualmente estudian en la universidad	10	0.47%
		Lograr que el 50% de la fuerza laboral de trabajo emergente complete la educación secundaria	Población que representa fuerza de trabajo emergente (13 a 18 años)	698	22.39%
			Población fuerza de trabajo emergente que actualmente estudia en la secundaria	335	15.68%
Genero					
			Total niñ@s que estudian preescolar (de 5 a 6 años)	144	13.14%
			# de niñas que estudian preescolar, de los que tienen edad	75	52.08%
			# de niños que estudian preescolar, de los que tienen edad	69	47.92%
			Total niñ@s que estudian primaria	794	72.45%
			# de niños que estudian primaria, de los que tienen edad	388	48.87%
			# de niñas que estudian primaria, de los que tienen edad	406	51.13%
			Total niñ@s que estudian secundaria	153	13.96%
			# de niños que estudian secundaria, de los que tienen edad	85	55.56%
			# de niñas que estudian secundaria, de los que tienen edad	68	44.44%
			# de hombres en edad de trabajar	1,596	51.20%
			# de mujeres en edad de trabajar	1,521	48.80%
			% de mujeres que trabajan remuneradamente (ocupación)	1,521	48.80%

Temática Objetivos y metas	ODM	ERP	Indicadores de línea de base a nivel municipal	Municipio	
				Cantidad	%
			% de hombres que trabajan remuneradamente (ocupación)	1,596	51.20%
			# de hombres de la fuerza de trabajo emergente que actualmente estudia secundaria	339	10.88%
			# de mujeres de la fuerza de trabajo emergente que actualmente estudia secundaria	367	11.52%
			Tasa de embarazos en adolescentes (PN) (mujeres de 13 a 21 años)		
			# de madres solteras/ hogares	686	51.08%
Meta 5	Reducir mortalidad 2/3 niñ@s 5 años	Reducir a la mitad la tasa de mortalidad infantil en niñ@s < de 5 años	# de niñ@s menores o iguales a 4 años	143	3.32%
			# de niñ@s muertos menores de 5 años en el 2012	1	100.00%
			Tasa de mortalidad infantil en menores de 5 años		
			Total de niñ@s / niñas nacidos en el 2012	146	
			% de partos atendidos por enfermeras	5	3.42%
			% de partos atendidos por parteras	39	26.71%
			% de partos atendidos por médicos	67	45.89%
			% de partos atendidos por ella sola	7	4.79%
			% de partos atendidos por el marido	1	0.68%
			% de partos atendidos por otra persona	27	18.49%
			Tasa de desnutrición menores de 5 años (censo base 2001)		
Meta 6	Reducir la mortalidad materna en 3/4	Reducir a la mitas la mortalidad materna	# de madres murieron antes, durante o posparto en el 2012	2	
			Tasa de mortalidad materna por mil partos atendidos		
Meta 7	Reducir paludismo y otras enfermedades		# de personas se enfermaron de paludismo durante el 2012	4	0.47%
			# de personas enfermaron de dengue clásico en el 2012	59	6.87%
			# de personas se enfermaron de IRAS durante el 2012	449	52.27%
			# de personas enfermaron de dengue hemorrágico el 2012	6	0.70%
			# de personas se enfermaron de chagas durante el 2012	3	0.35%

Temática Objetivos y metas	ODM	ERP	Indicadores de línea de base a nivel municipal	Municipio	
				Cantidad	%
			# de personas se enfermaron de tuberculosis el 2012	1	0.12%
			# de personas se enfermaron de alcoholismo el 2012	25	2.91%
			# de personas se enfermaron de cáncer el 2012	3	0.35%
			# de personas se enfermaron de diarreas el 2012	151	17.58%
			# de personas se enfermaron de la piel el 2012	97	11.29%
			# de personas se enfermaron de otras enfermedades el 2012	35	4.07%
			# de niñ@s con discapacidad el 2012	26	3.03%
	Reducción del VIH		# de personas con VIH (datos Región Sanitaria de su Departamento)		
Ambiente					
			# de viviendas con servicio de agua domiciliar con pozo	82	9.53%
			# de viviendas con servicio de agua domiciliar con acueducto	725	84.30%
			# de viviendas con servicio de agua llave pública	8	0.93%
			# de viviendas con servicio de agua domiciliar de pozo comunal	30	3.49%
			# de viviendas con servicio de alcantarillado	44	5.12%
			# de viviendas con letrinas	702	81.63%
			# de viviendas donde usan la letrina	692	80.47%
Eliminación Desechos Solidos			# de viviendas con servicio de recolección de basura	10	1.16%
			# de viviendas con servicio de aseo de calles	3	0.35%
		Lograr un 80% de cobertura de servicios de energía eléctrica	# de viviendas con servicio de energía eléctrica domiciliar	531	61.74%
Vivienda	Mejoramiento habitantes de tugurios		# total de edificaciones en el municipio	1289	
			# de edificaciones públicas y privadas	138	
			# de viviendas	886	
			# de viviendas desocupadas	283	

Temática Objetivos y metas	ODM	ERP	Indicadores de línea de base a nivel municipal	Municipio	
				Cantidad	%
			# de viviendas ocupadas	859	
			# de familias con vivienda propia totalmente pagada	762	88.71%
			# de familias con vivienda propia pagando	5	0.58%
			# de familias alquilando vivienda	48	5.59%
			# de familias con vivienda cedida o prestada	44	5.12%
Condiciones de la Vivienda			# de viviendas en buenas condiciones	130	15.13%
			# de viviendas en regulares condiciones	567	66.01%
			# de viviendas en malas condiciones	162	18.86%
			# de viviendas que no tienen repello	564	24.79%
			# de viviendas tienen piso de tierra	472	20.75%
			# de viviendas sin cielo falso	656	28.84%
			# de viviendas con techo en mal estado	245	10.77%
			# de viviendas con problemas estructurales	261	11.47%
			# de viviendas sin ningún problema	77	3.38%
Espacio de la vivienda			# de viviendas con una pieza	68	7.92%
			# de viviendas con dos piezas	120	13.97%
			# de viviendas con tres piezas	166	19.32%
			# de viviendas con cuatro piezas	259	30.15%
			# de viviendas con cinco piezas	137	15.95%
			# de viviendas con seis piezas y más	109	12.69%
Viviendas con baños			# de viviendas sin baño	367	42.72%
			# de viviendas con un baño	454	52.85%
			# de viviendas con dos baños	19	2.21%
			# de viviendas con tres baños y más	19	2.21%
# de Familias por vivienda			# de viviendas con una familia	705	82.07%
			# de viviendas con dos familias	124	14.44%

Temática Objetivos y metas	ODM	ERP	Indicadores de línea de base a nivel municipal	Municipio	
				Cantidad	%
			# de viviendas con tres familias y más	30	3.49%
Consumo Enérgico para cocinar			# de viviendas utiliza electricidad para cocinar	26	2.99%
			# de viviendas utiliza el gas volátil para cocinar	2	0.23%
			# de viviendas utiliza kerosén para cocinar	0	0.00%
			# de viviendas utiliza leña para cocinar	841	96.78%
# de dormitorios			# de viviendas que tienen una pieza como dormitorio	355	41.33%
			# de viviendas que tienen dos piezas como dormitorio	316	36.79%
			# de viviendas que tienen tres piezas como dormitorio	140	16.30%
			# de viviendas que tienen de cuatro y más piezas como dormitorio	48	5.59%
Participación			# de hogares donde los hombres participan en organizaciones (mayor 18)	313	54.53%
			# de hogares donde las mujeres participan en organizaciones (mayor 18)	261	45.47%
			# de viviendas donde participa solo un hombre	535	170.93%
			# de viviendas donde participan dos y más hombres	166	53.04%
			# de viviendas donde participa solo una mujer	598	229.12%
			# de viviendas donde participan dos mujeres	162	62.07%
			# de viviendas donde participan tres mujeres y más	62	23.75%

6. ATLAS DE MAPAS DEL MUNICIPIO SAN ISIDRO INTIBUCÁ

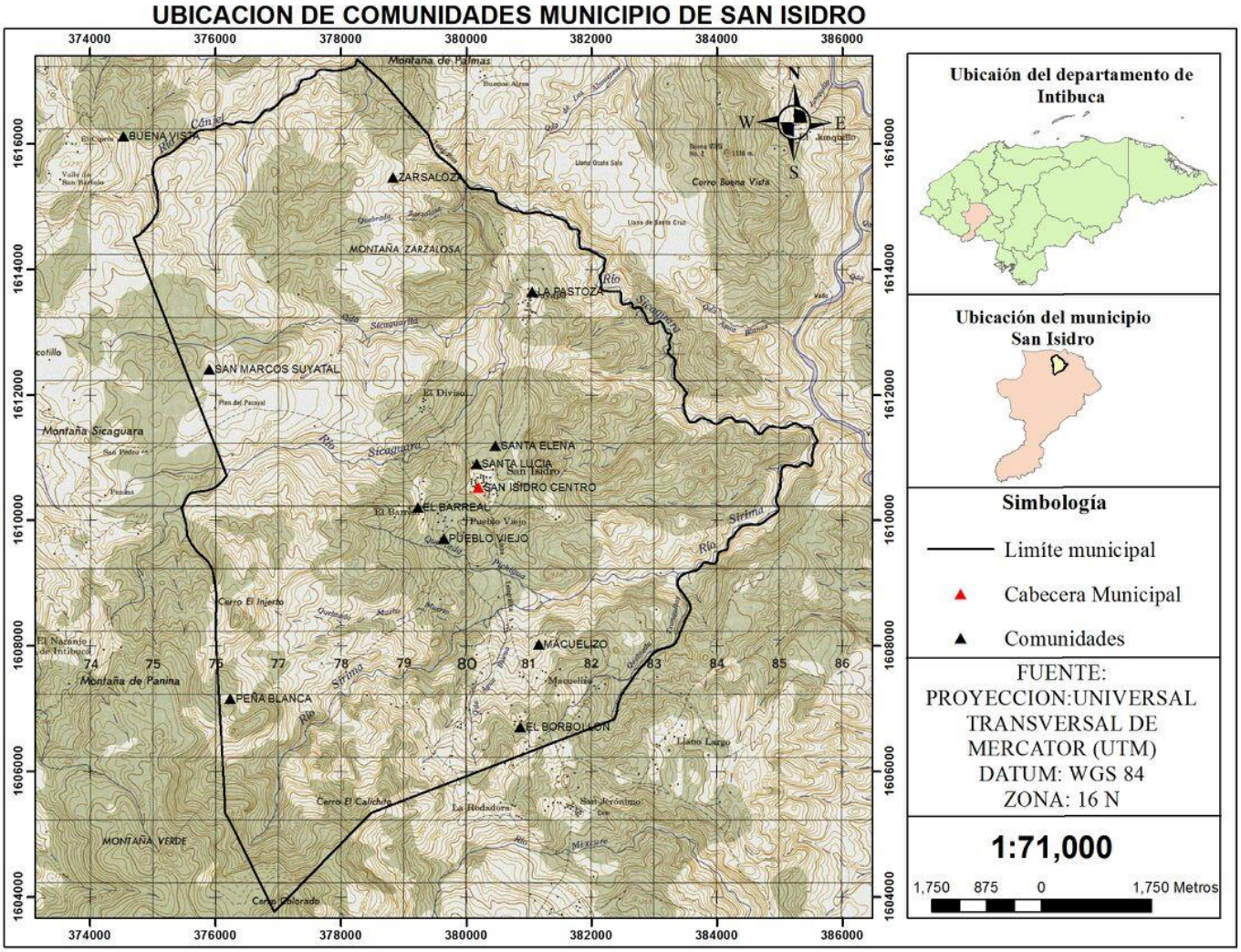

Fuente: Actualización año 2015 / con apoyo del Ing. Nelson Gamero-USAID/ACCSESO y la Municipalidad de San Isidro, Intibucá

Mapa de Zonas y Comunidades de San Isidro, Intibucá

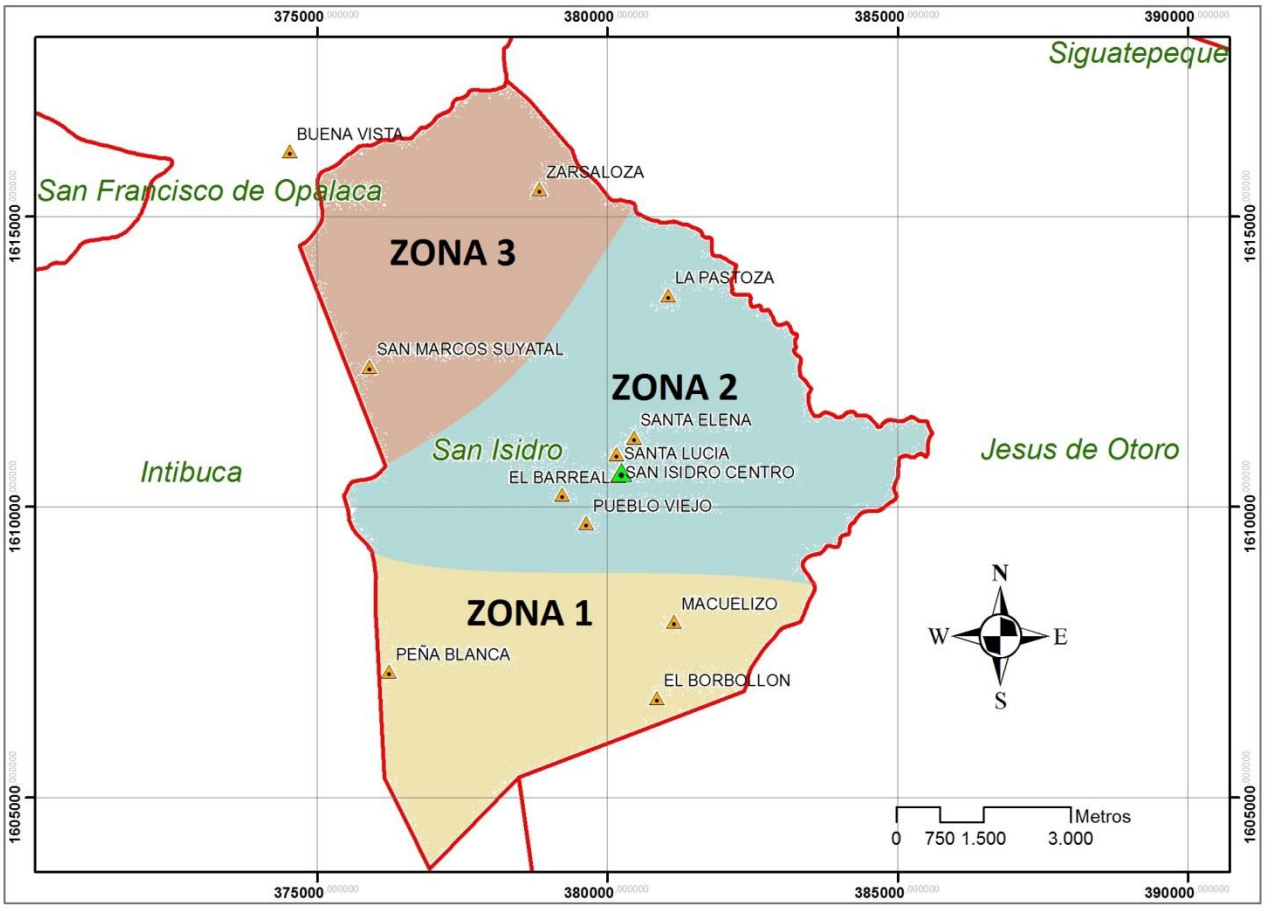

Fuente: Actualización año 2015 / con apoyo del Ing. Nelson Gamero-USAID/ACCSESO y la Municipalidad de San Isidro, Intibucá

Índice de Figuras

Fig.1 MAPA ACCESIBILIDAD
Fig. 2 MAPA AREAS PROTEGIDAS Y MICROCUENCAS DECLARADAS
Fig. 3 MAPA CURVAS DE NIVEL
Fig. 4 MAPA DE CAPACIDAD DE USO
Fig.5 MAPA DE CAPACIDAD HIDROLOGICA
Fig. 6 MAPA DE CENTROS DE SALUD
Fig. 7 MAPA DE CENTROS EDUCATIVOS
Fig.8 MAPA DE COBERTURA VEGETAL
Fig.9 MAPA DE COMUNIDADES
Fig.10 MAPA DE DESLIZAMIENTOS
Fig. 11 MAPA DE ECOSISTEMAS
Fig. 12 MAPA DE POTENCIAL HORTOFRUTICOLA
Fig. 13 MAPA DE PRECIPITACION MEDIA
Fig. 14 MAPA DE TEMPERATURA MEDIA
Fig. 15 MAPA DE USO RECOMENDADO
Fig. 16 MAPA DE VALLES Y ZONAS CAFETALERAS
Fig. 17 MAPA DEMOGRAFICO DE ALDEAS
Fig. 18 MAPA GEOLOGICO
Fig. 19 MAPA DE ACCIONES PRIORITARIAS
Fig. 20 MAPA DE CANTIDAD DE HABITANTES Y HOGARES
Fig. 21 MAPA DE COMUNIDADES CON CENTRO DE SALUD
Fig. 22 MAPA DE COMUNIDADES CON GANADO Y PLANTACIONES FRUTALES
Fig. 23 MAPA DE COMUNIDADES CON INTERES EN CURSOS DE CAPACITACION POR ESPECIALIDAD
Fig.24 MAPA DE COMUNIDADES DONDE SE HAN RECIBIDO CURSOS DE CAPACITACION
Fig.25 MAPA DE COMUNIDADES QUE SE ESTAN CAPACITANDO
Fig.26 MAPA DE EXISTENCIA DE ESCUELAS
Fig.27 MAPA DE IMIGRACION Y EMIGRACION
Fig.28 MAPA DE INSTITUCIONES POR COMUNIDAD
Fig.29 MAPA DE LOS PRINCIPALES PROBLEMAS AMBIENTALES
Fig.30 MAPA DE TENDENCIA DE CONCENTRACION DE TIERRAS
Fig. 31 MAPA DEL ESTADO DE LOS CAMINOS HACE 10 ANOS Y ACTUALMENTE
Fig. 32 MAPA DE ACCESO A CREDITOS
Fig. 33 MAPA DE AREA DE CULTIVOS
Fig. 34 MAPA DE CANTIDAD DE MIEMBROS DE LA FAMILIA
Fig. 35 MAPA DE MIEMBROS CON PRIMARIA COMPLETA
Fig. 36 MAPA DE MIEMBROS CON SECUNDARIA COMPLETA
Fig. 37 MAPA DE PRINCIPALES PRODUCTOS AGRICOLAS
Fig. 38 MAPA DE TENENCIA DE LA TIERRA
Fig. 39 PRACTICAS AGRICOLAS

Fig.1 MAPA ACCESIBILIDAD

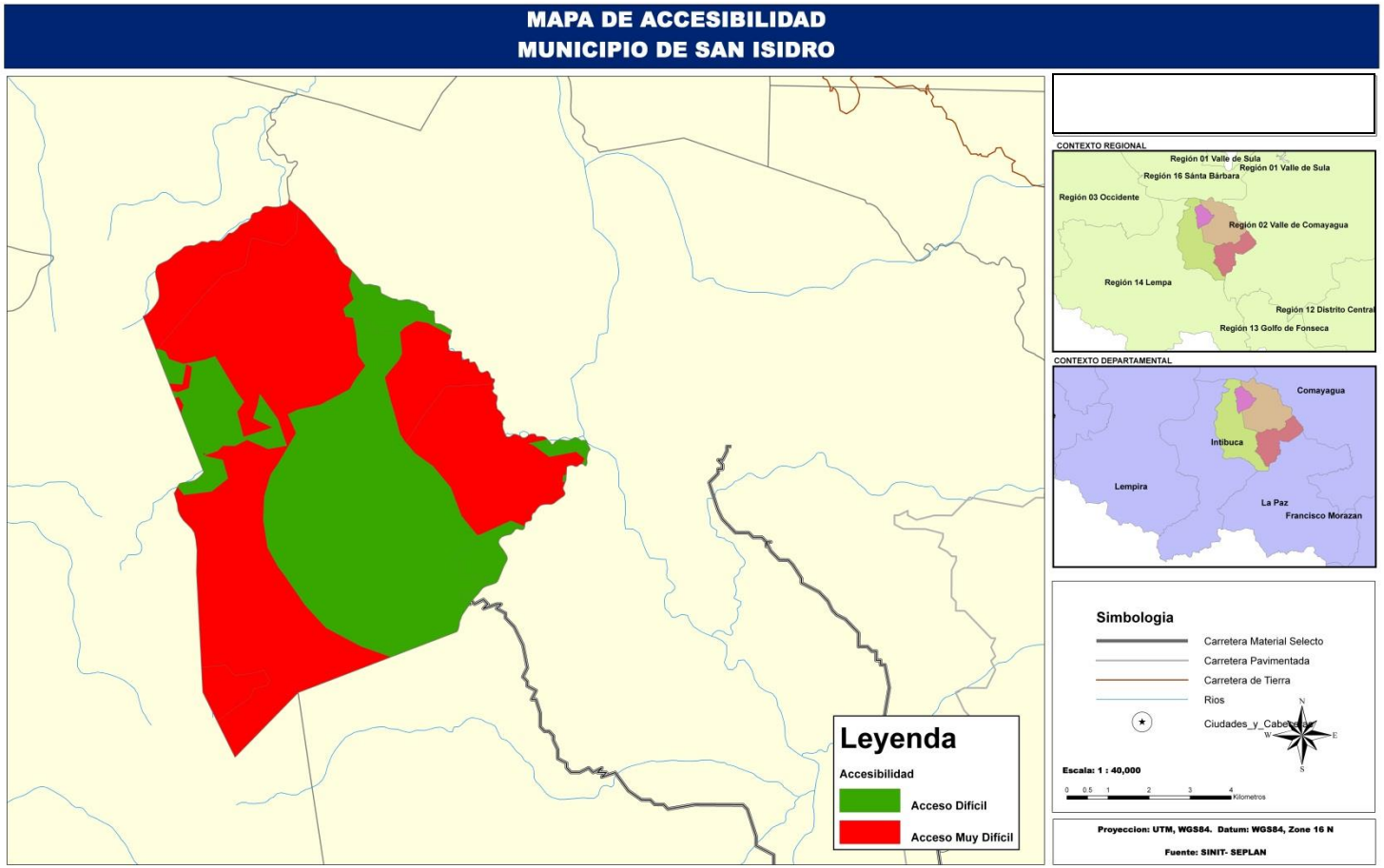

Fuente: San Isidro Intibucá 2012

Fig. 2 MAPA AREAS PROTEGIDAS Y MICROCUENCAS DECLARADAS

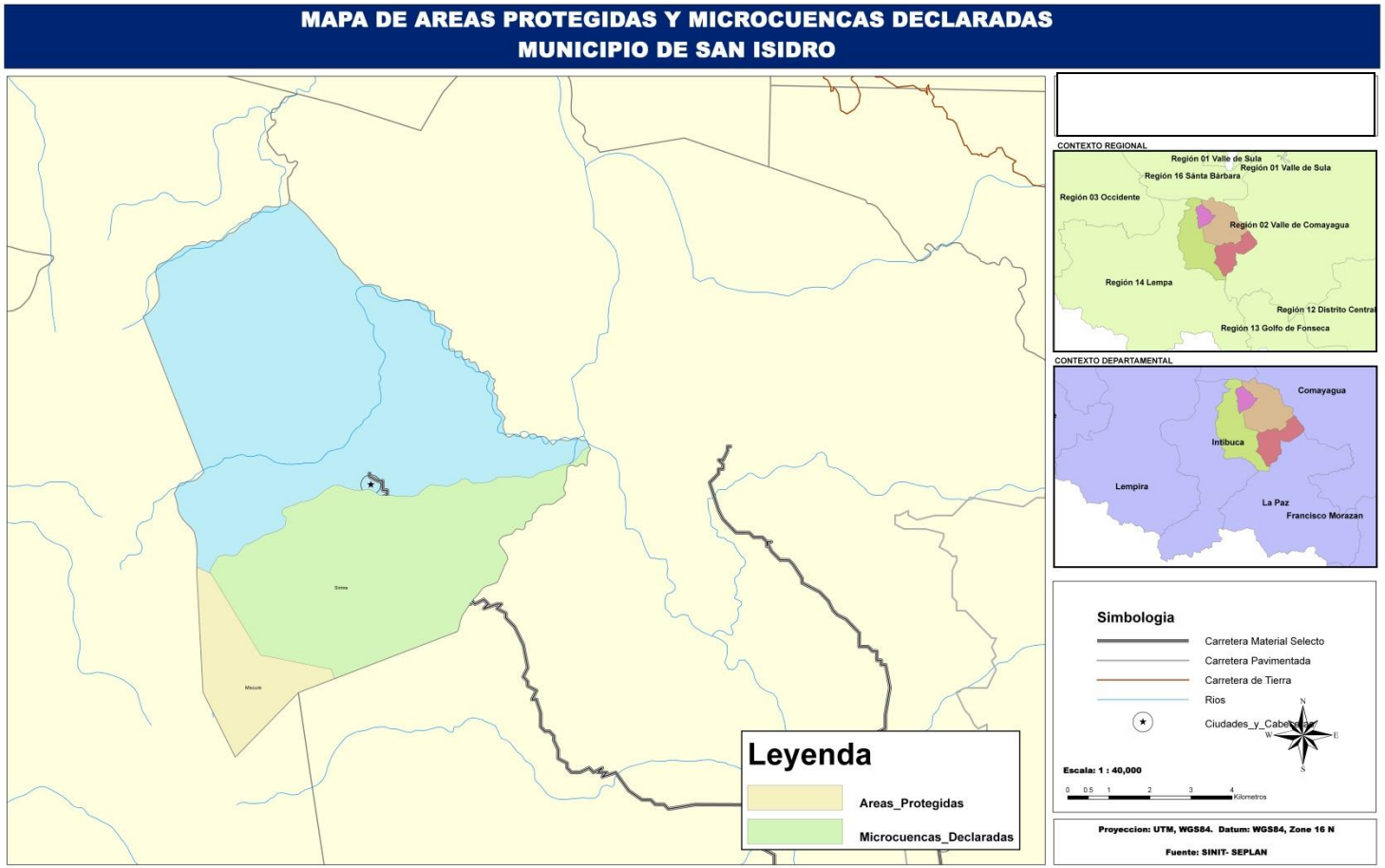

Fuente: San Isidro Intibucá 2012

Fig. 3 MAPA CURVAS DE NIVEL

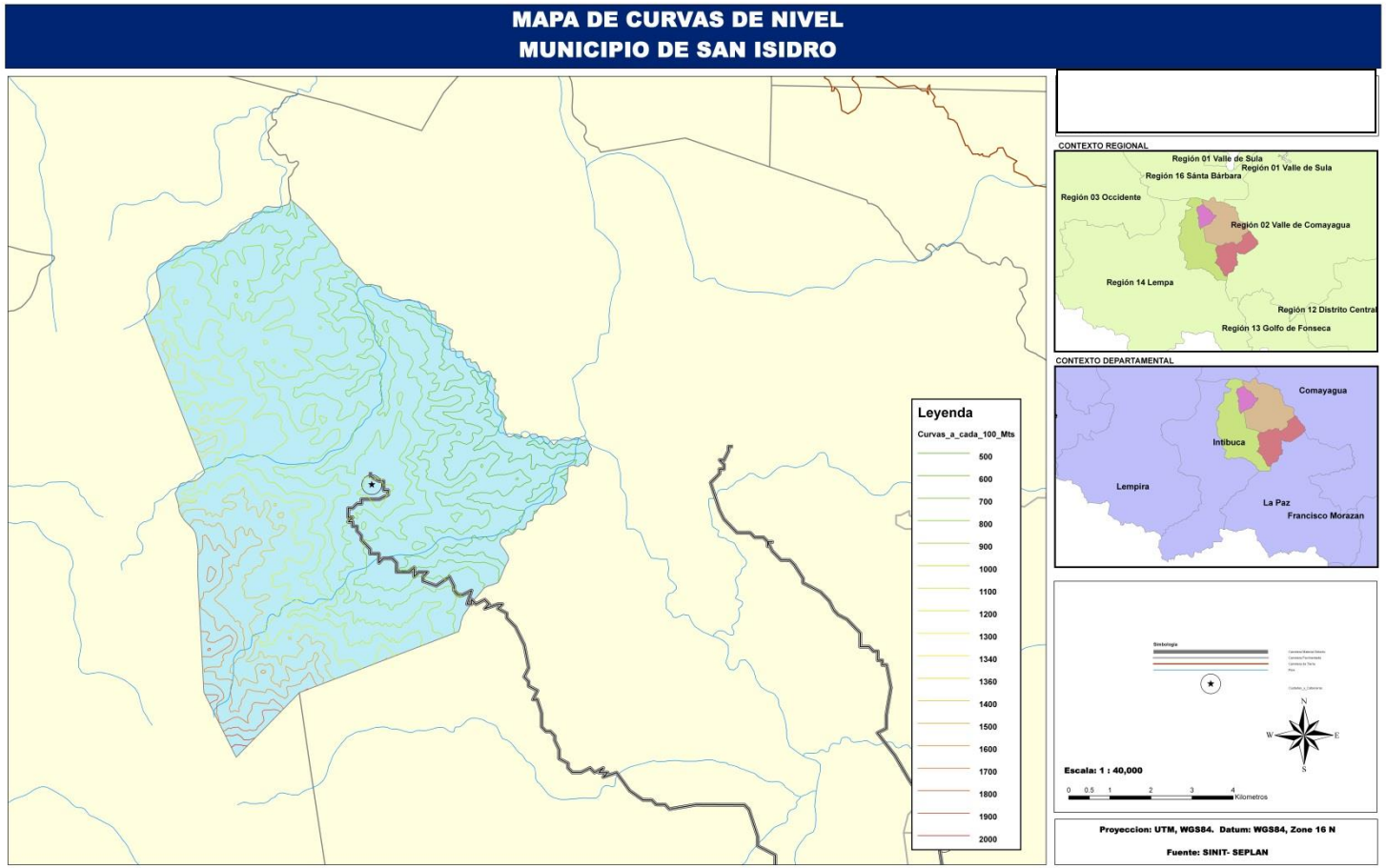

Fuente: San Isidro Intibucá 2012

Fig. 4 MAPA DE CAPACIDAD DE USO

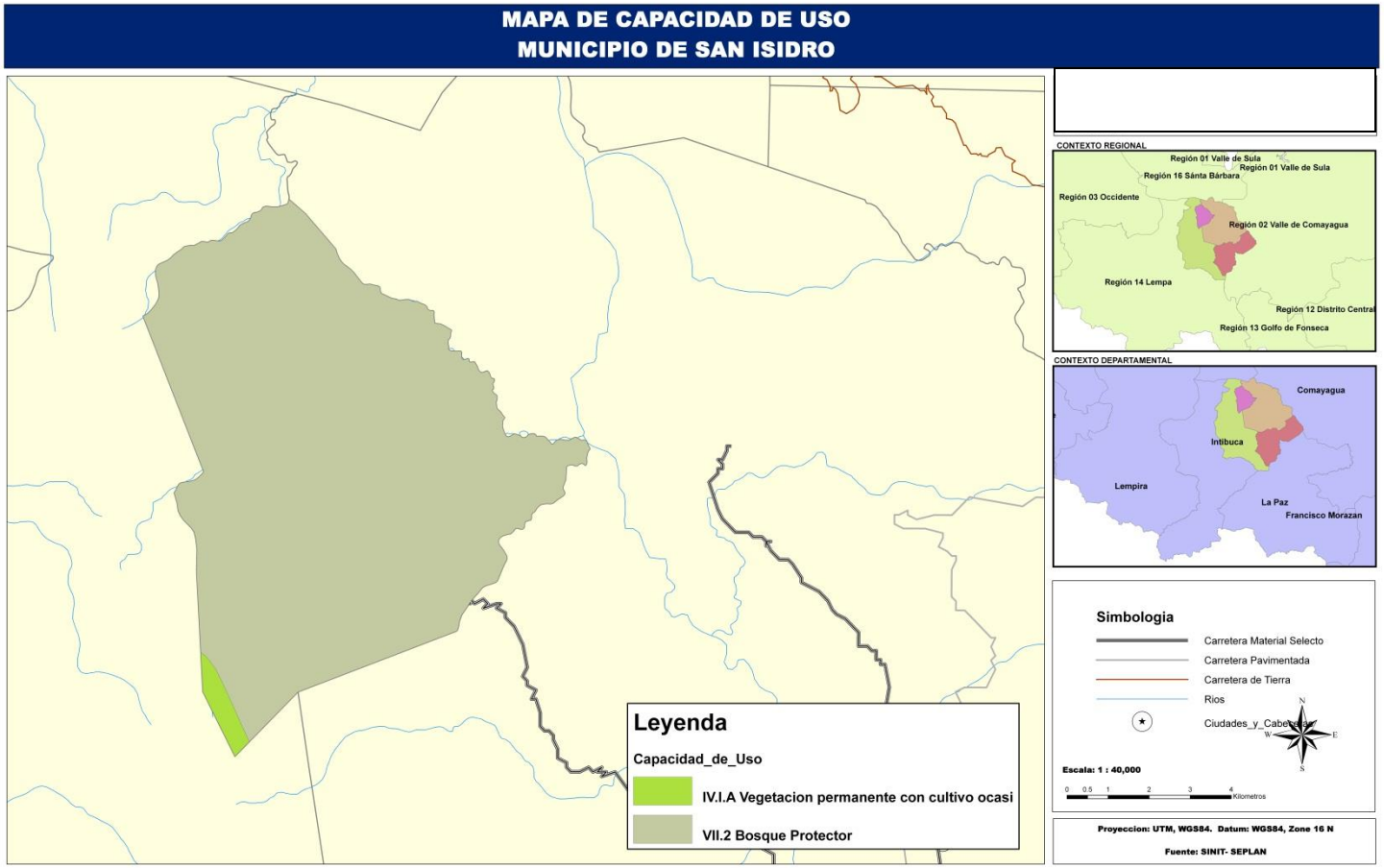

Fuente: San Isidro Intibucá 2012

Fig.5 MAPA DE CAPACIDAD HIDROLOGICA

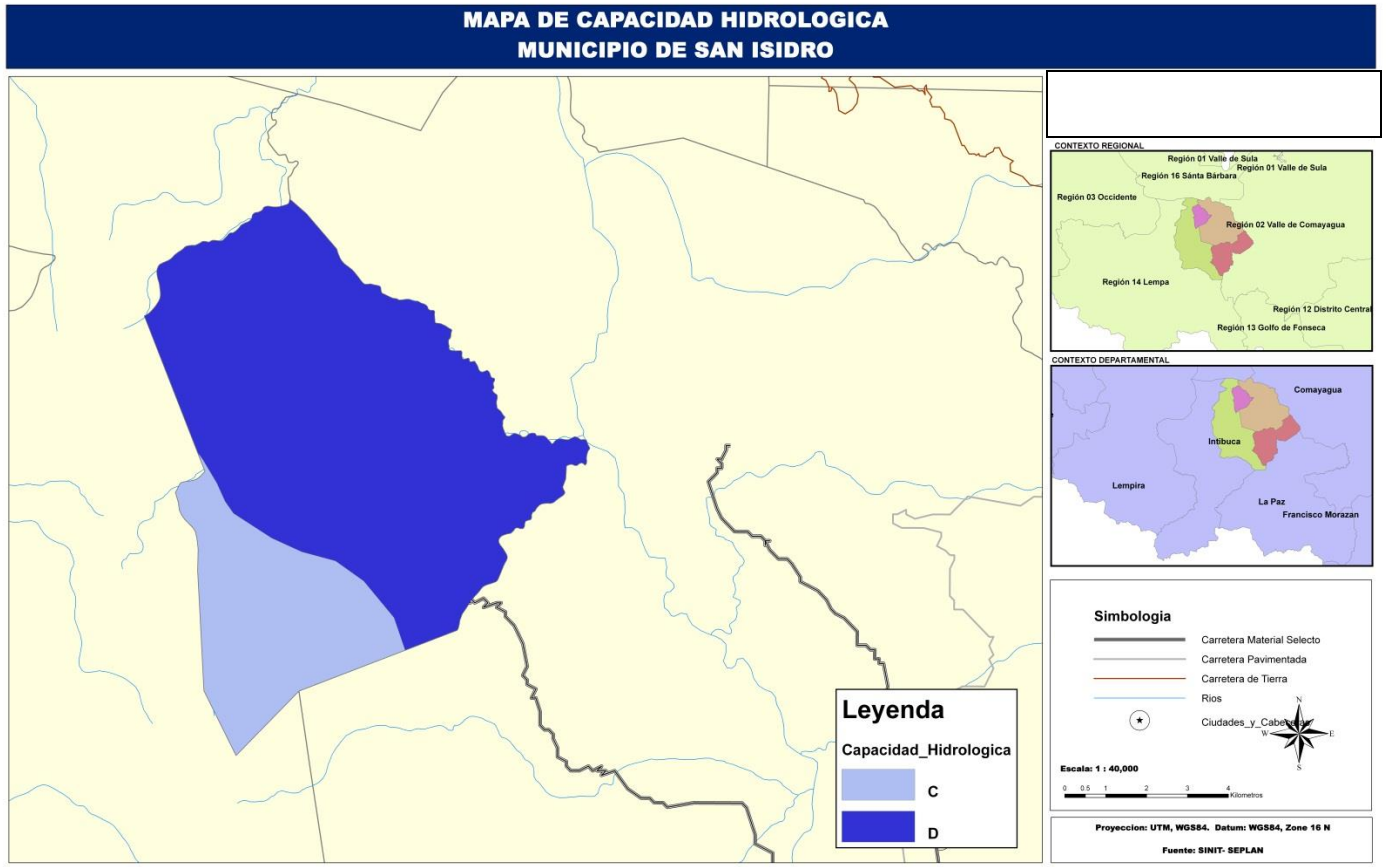

Fuente: San Isidro Intibucá 2012

Fig. 6 MAPA DE CENTROS DE SALUD

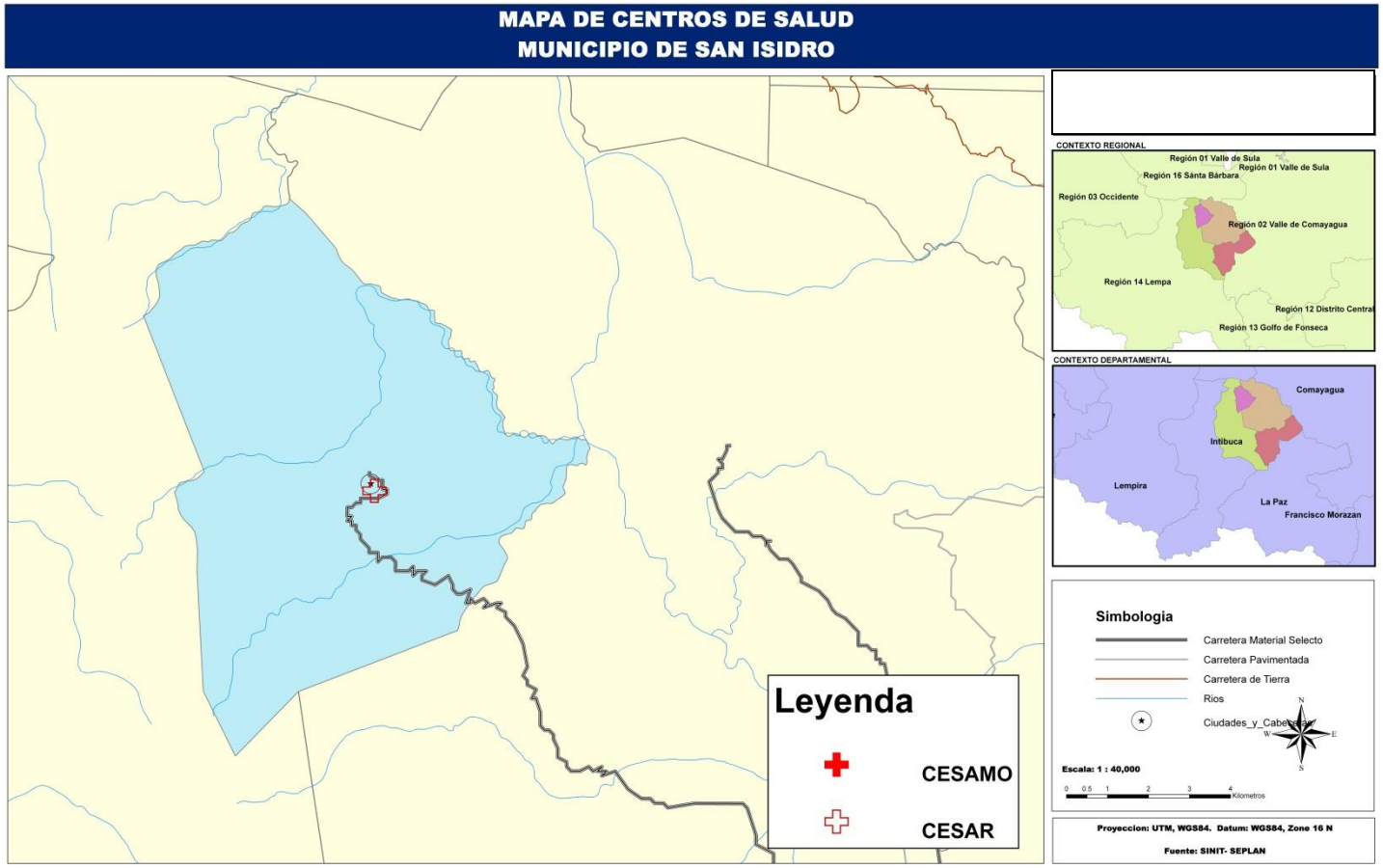

Fuente: San Isidro Intibucá 2012

Fig. 7 MAPA DE CENTROS EDUCATIVOS

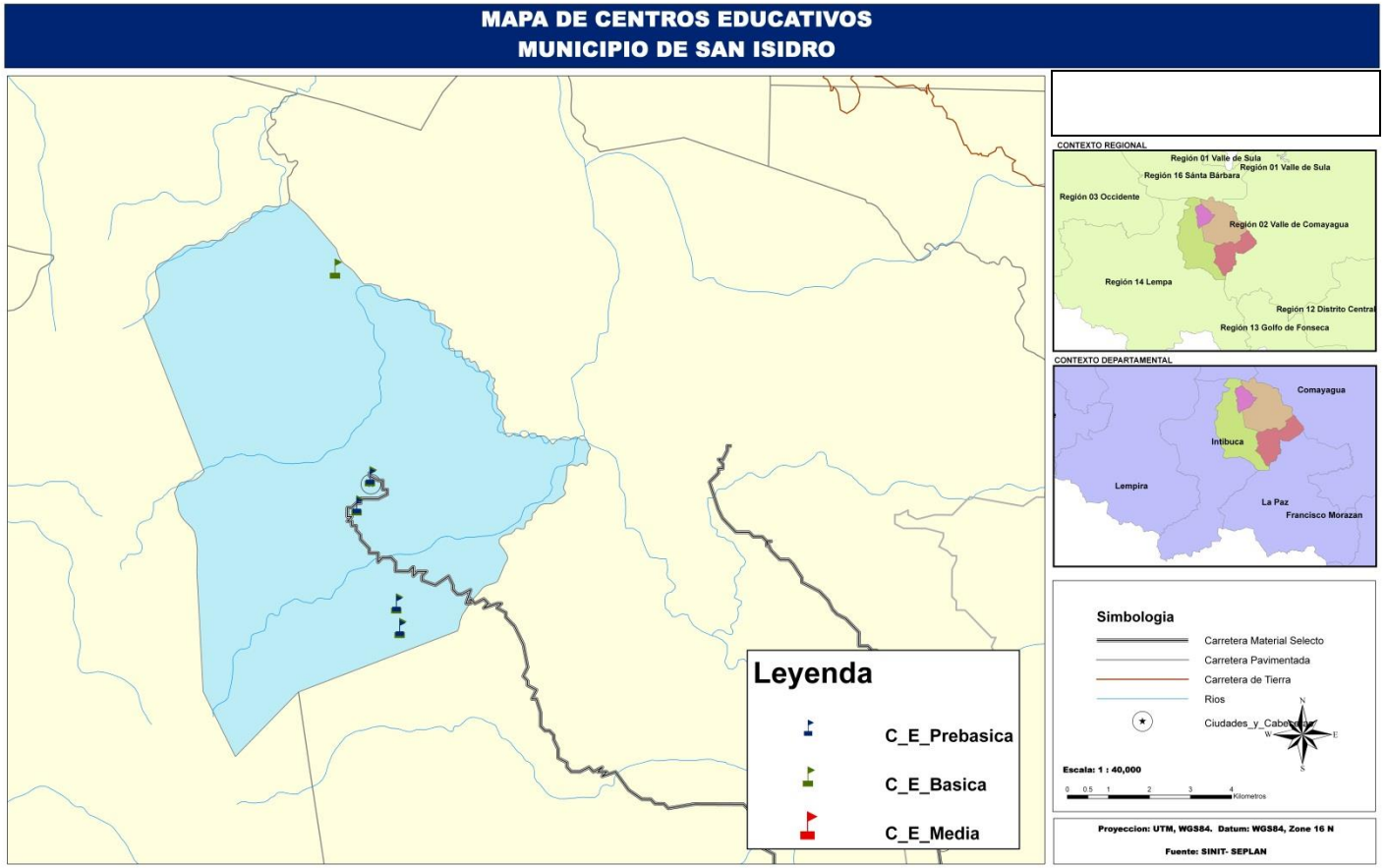

Fuente: San Isidro Intibucá 2012

Fig.8 MAPA DE COBERTURA VEGETAL

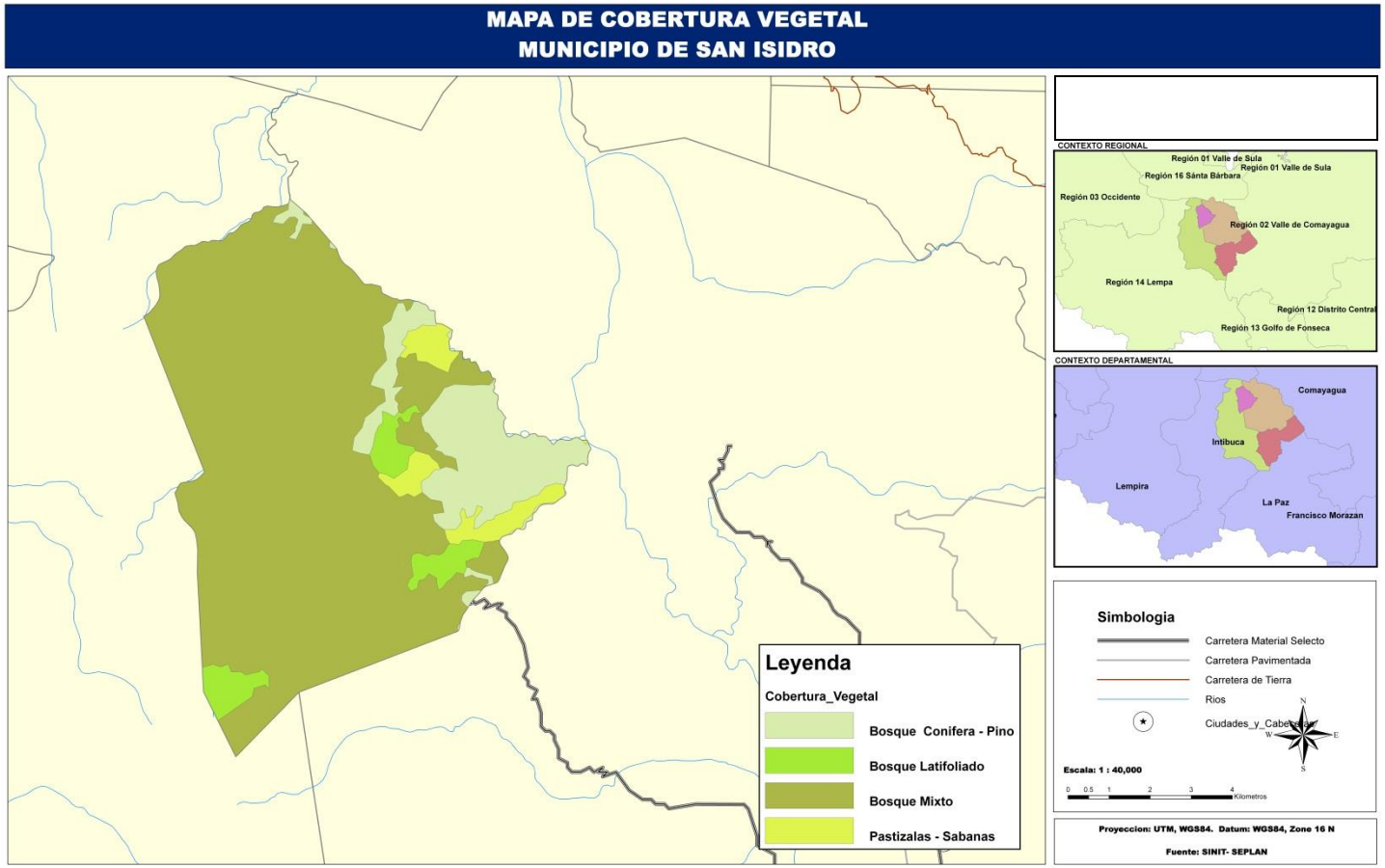

Fuente: San Isidro Intibucá 2012

Fig.9 MAPA DE COMUNIDADES

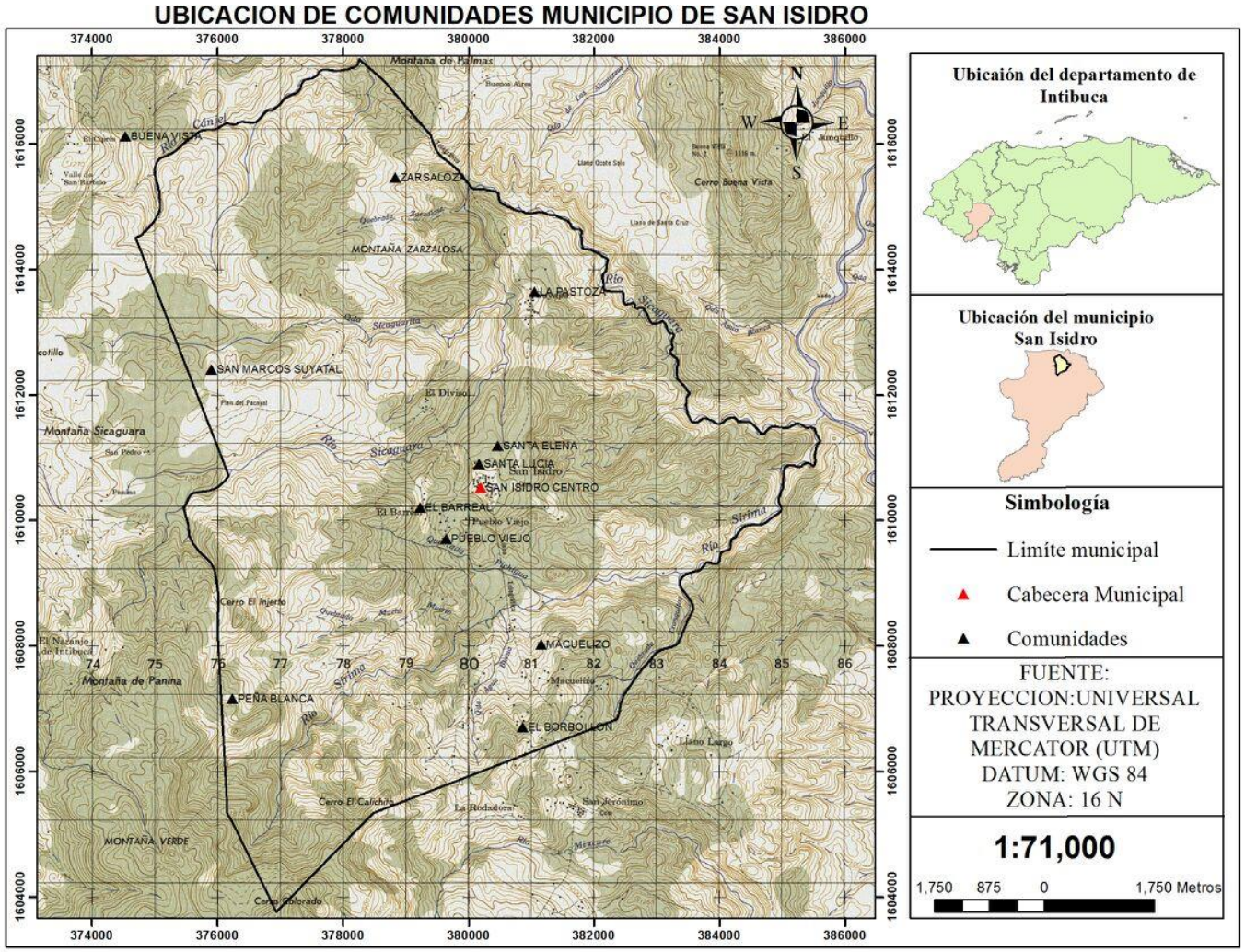

Fuente: Actualización 2015 San Isidro Intibucá

Fig.10 MAPA DE DESLIZAMIENTOS

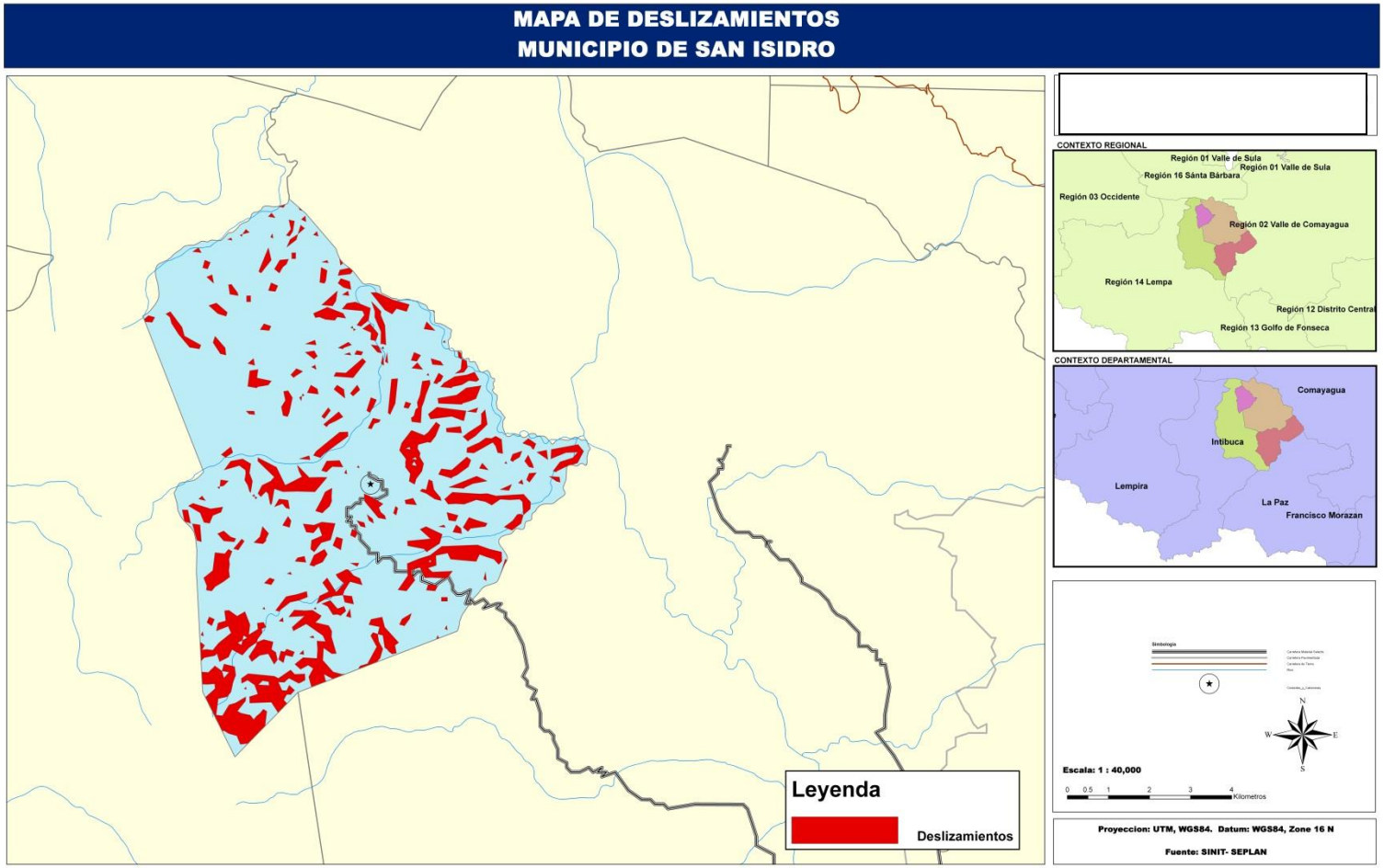

Fuente: San Isidro Intibucá 2012

Fig. 11 MAPA DE ECOSISTEMAS

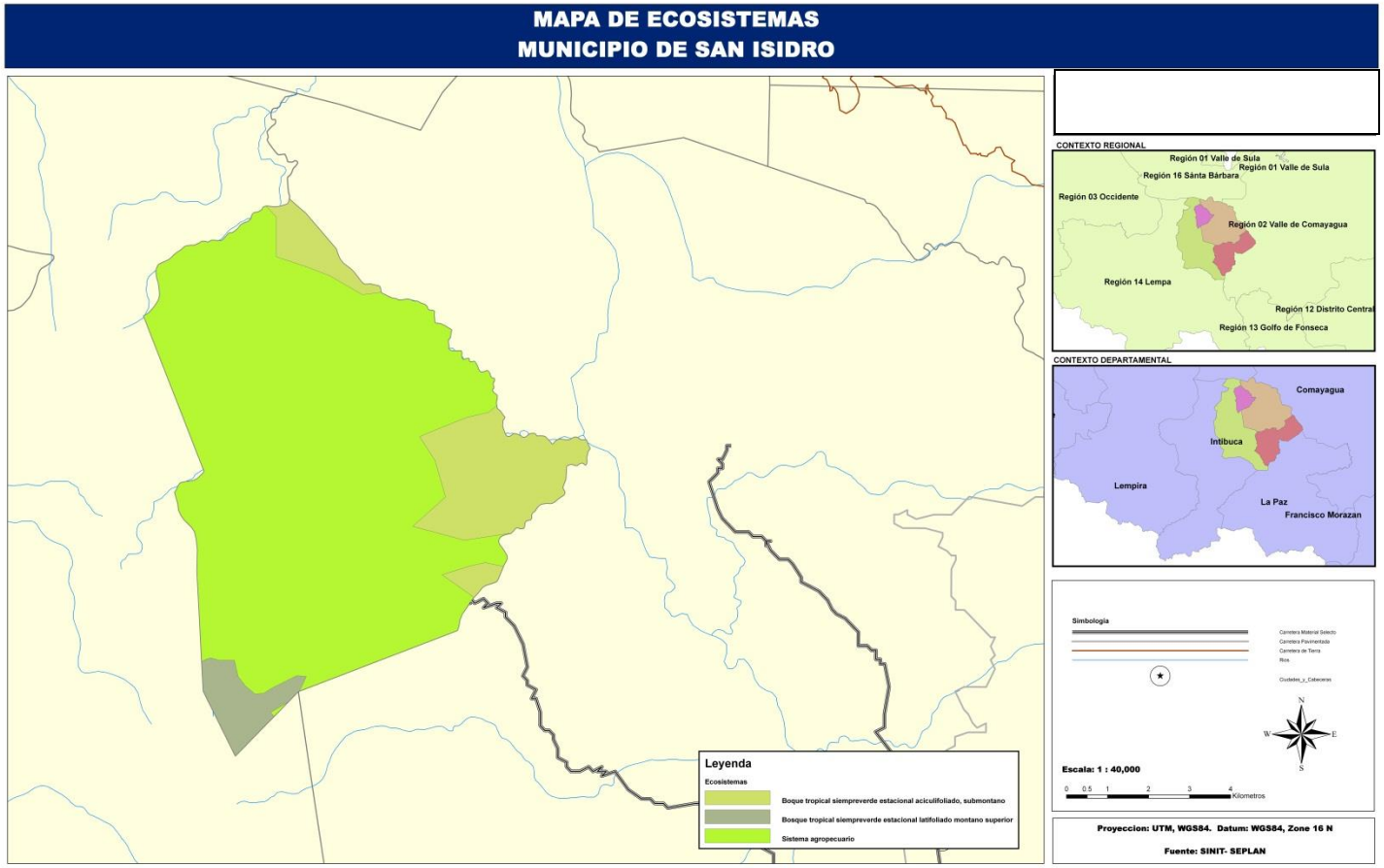

Fuente: San Isidro Intibucá 2012

Fig. 12 MAPA DE POTENCIAL HORTOFRUTICOLA

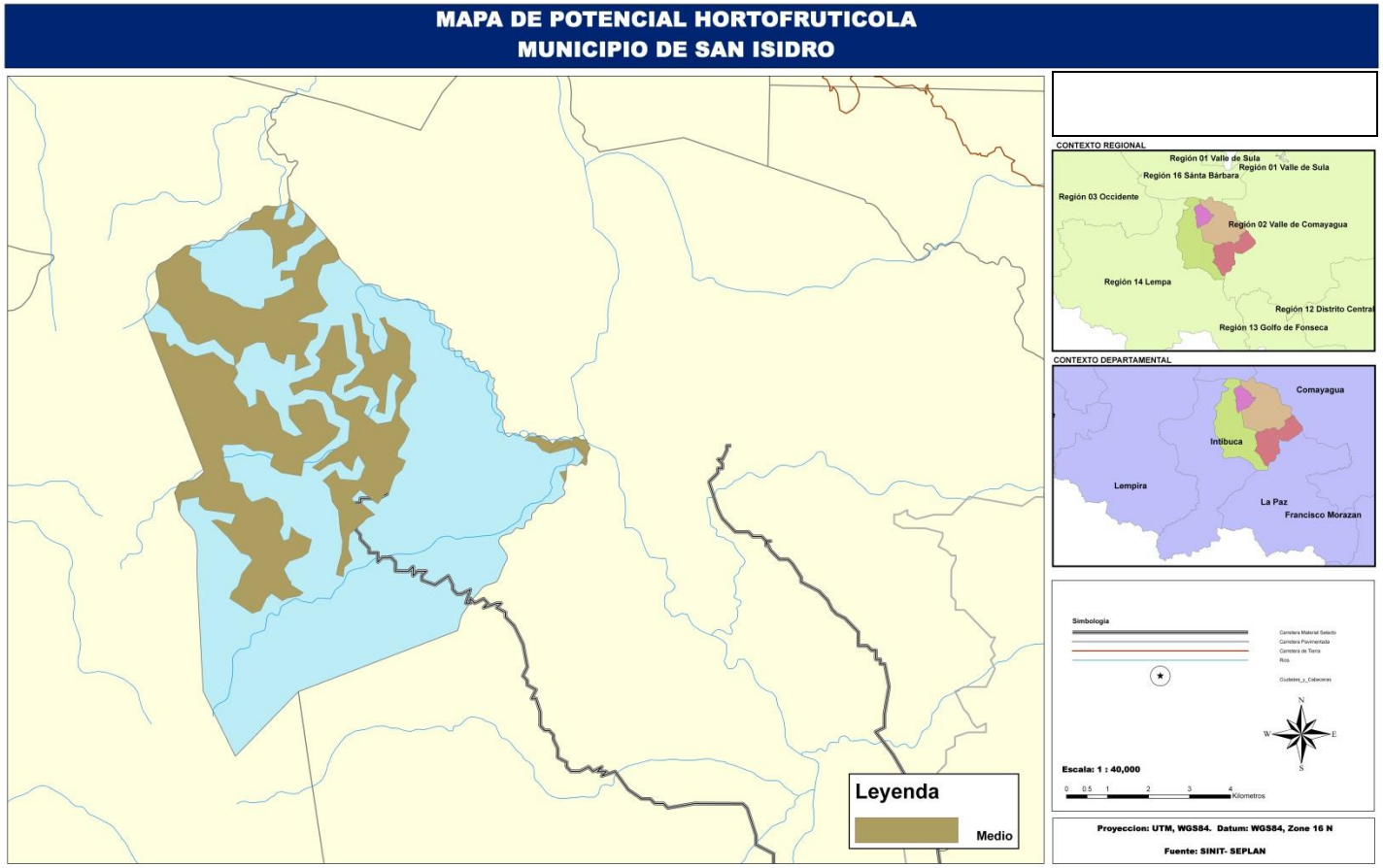

Fuente: San Isidro Intibucá 2012

Fig. 13 MAPA DE PRECIPITACION MEDIA

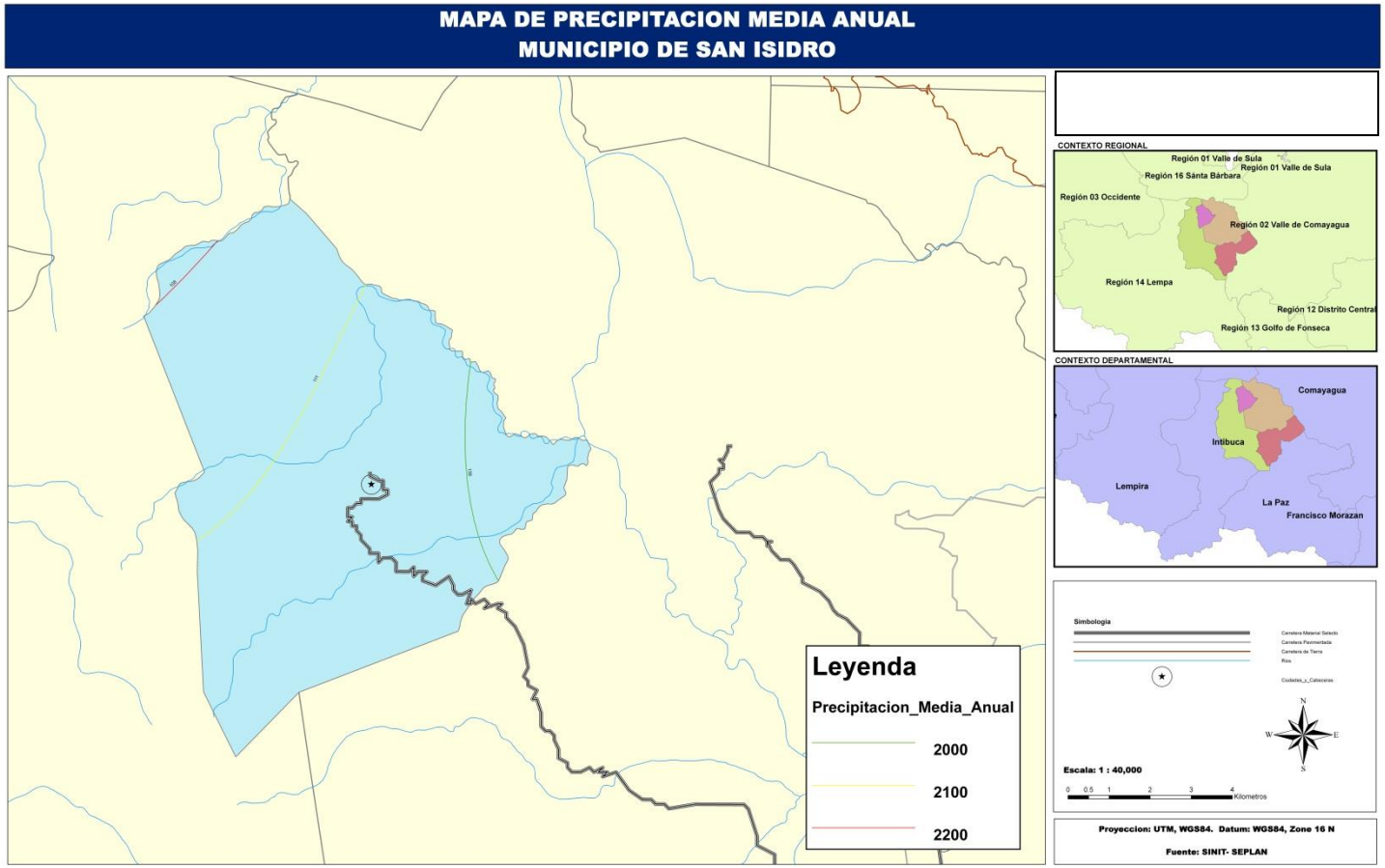

Fuente: San Isidro Intibucá 2012

Fig. 14 MAPA DE TEMPERATURA MEDIA

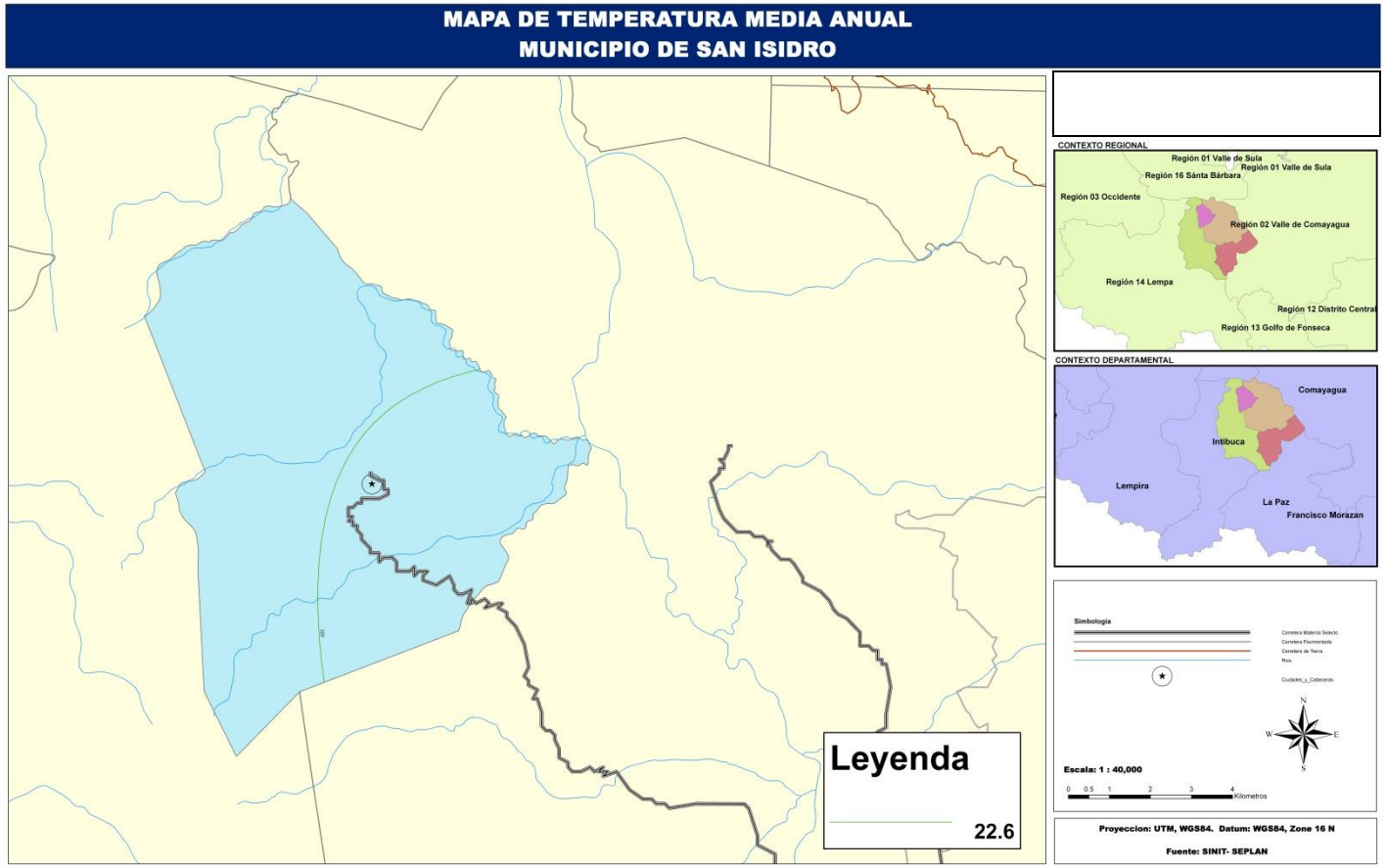

Fuente: San Isidro Intibucá 2012

Fig. 15 MAPA DE USO RECOMENDADO

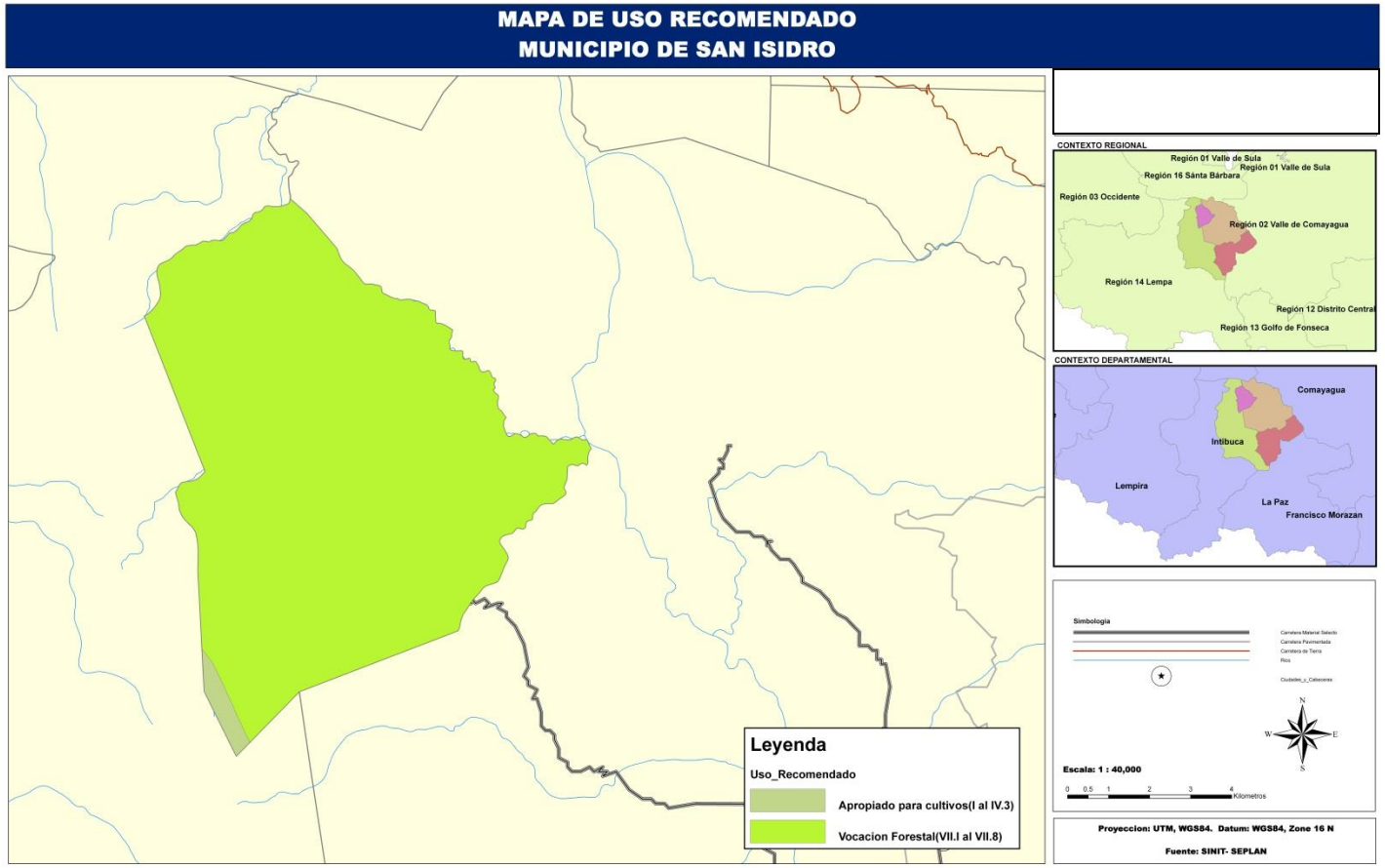

Fuente: San Isidro Intibucá 2012

Fig. 16 MAPA DE VALLES Y ZONAS CAFETALERAS

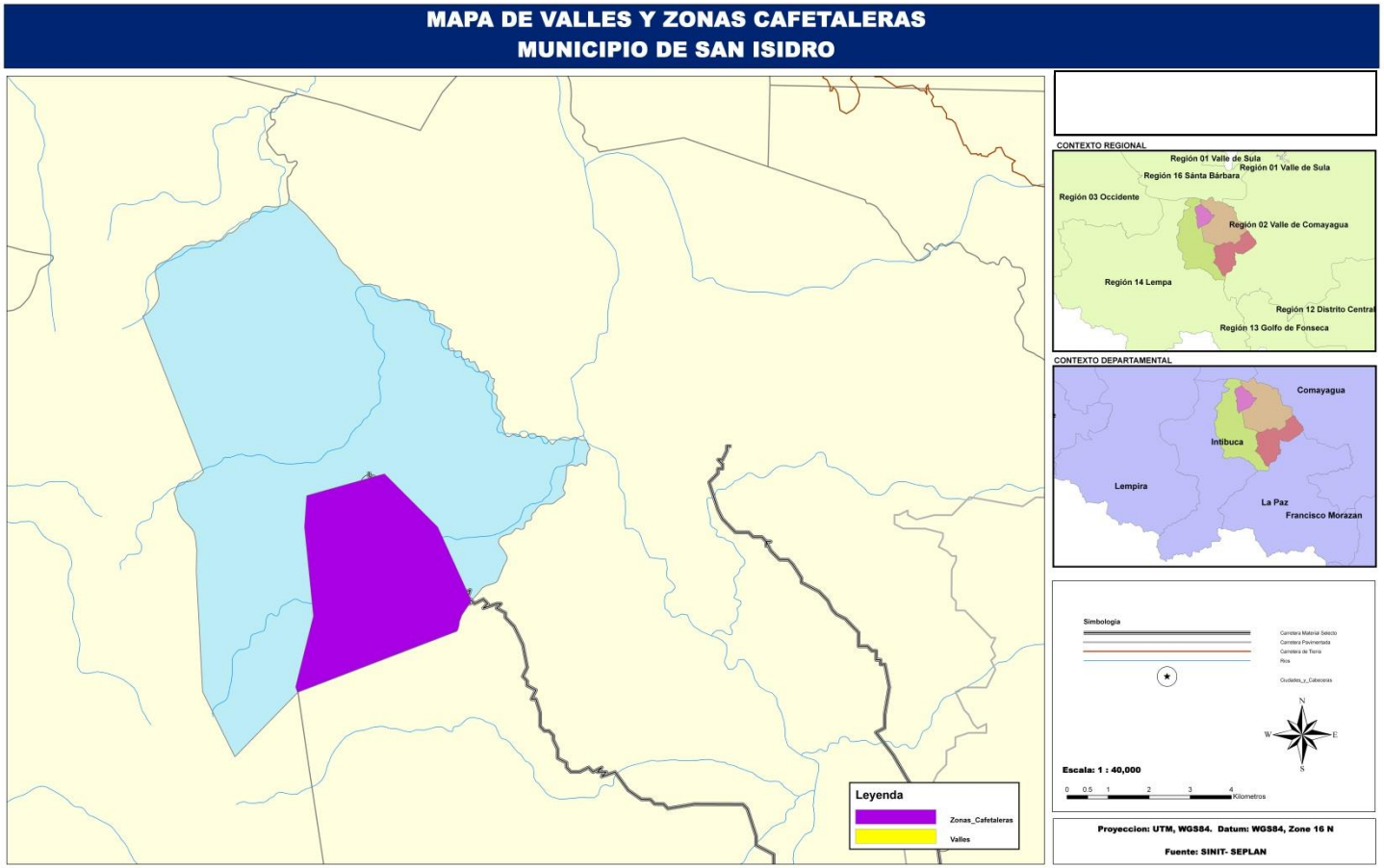

Fuente: San Isidro Intibucá 2012

Fig. 17 MAPA DEMOGRAFICO DE ALDEAS

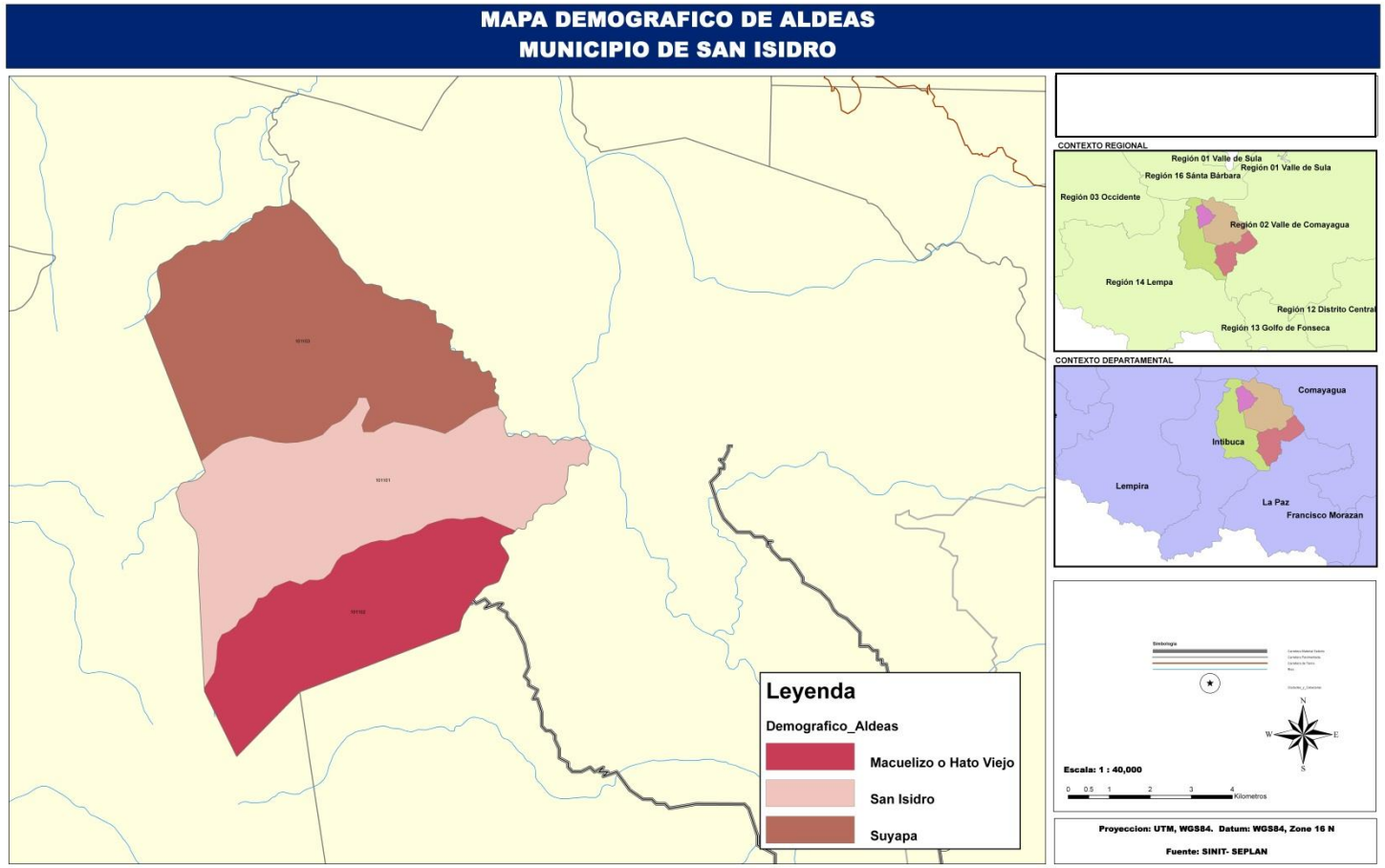

Fuente: San Isidro Intibucá 2012

Fig. 18 MAPA GEOLOGICO

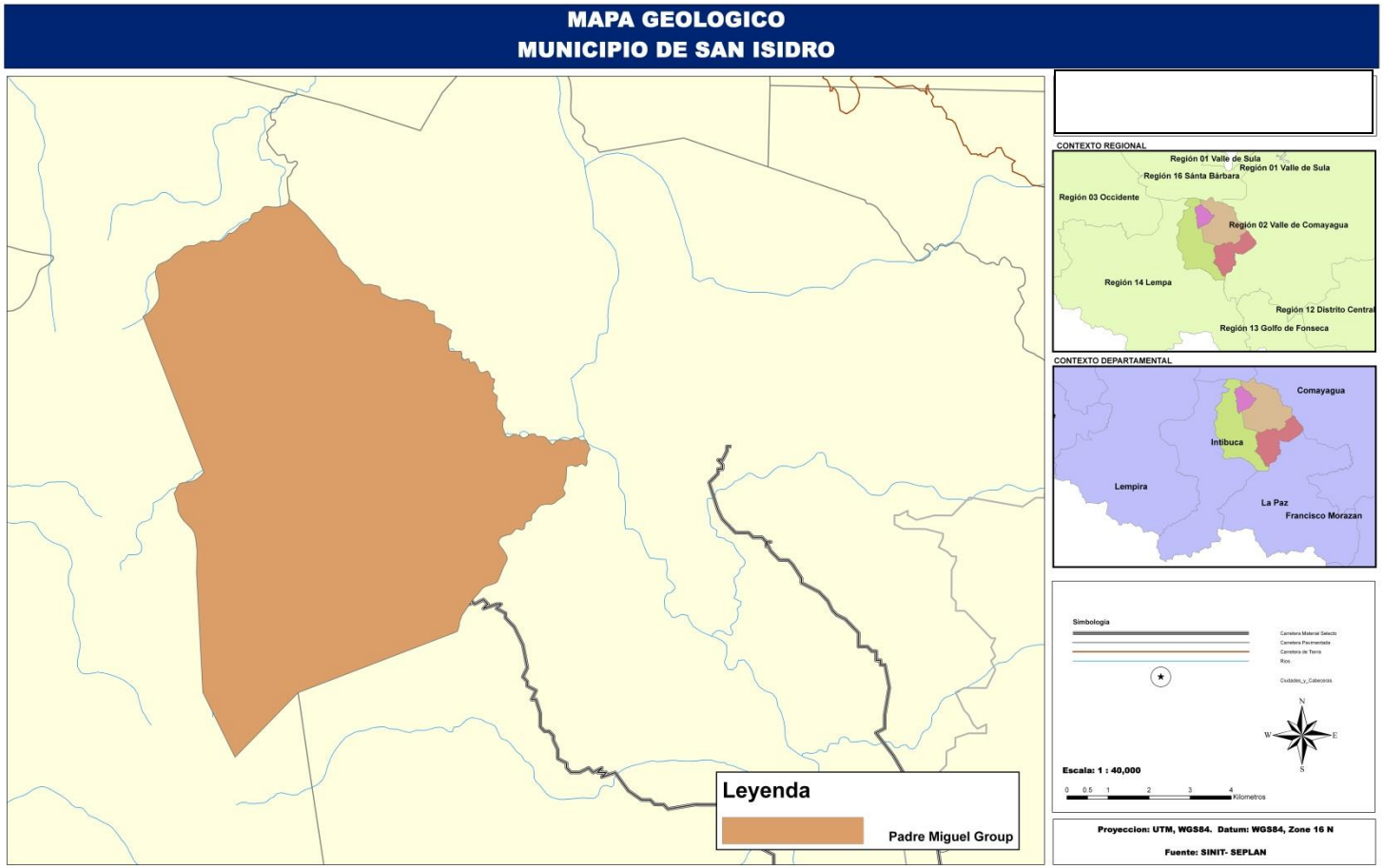

Fuente: San Isidro Intibucá 2012

Fig. 19 MAPA DE ACCIONES PRIORITARIAS

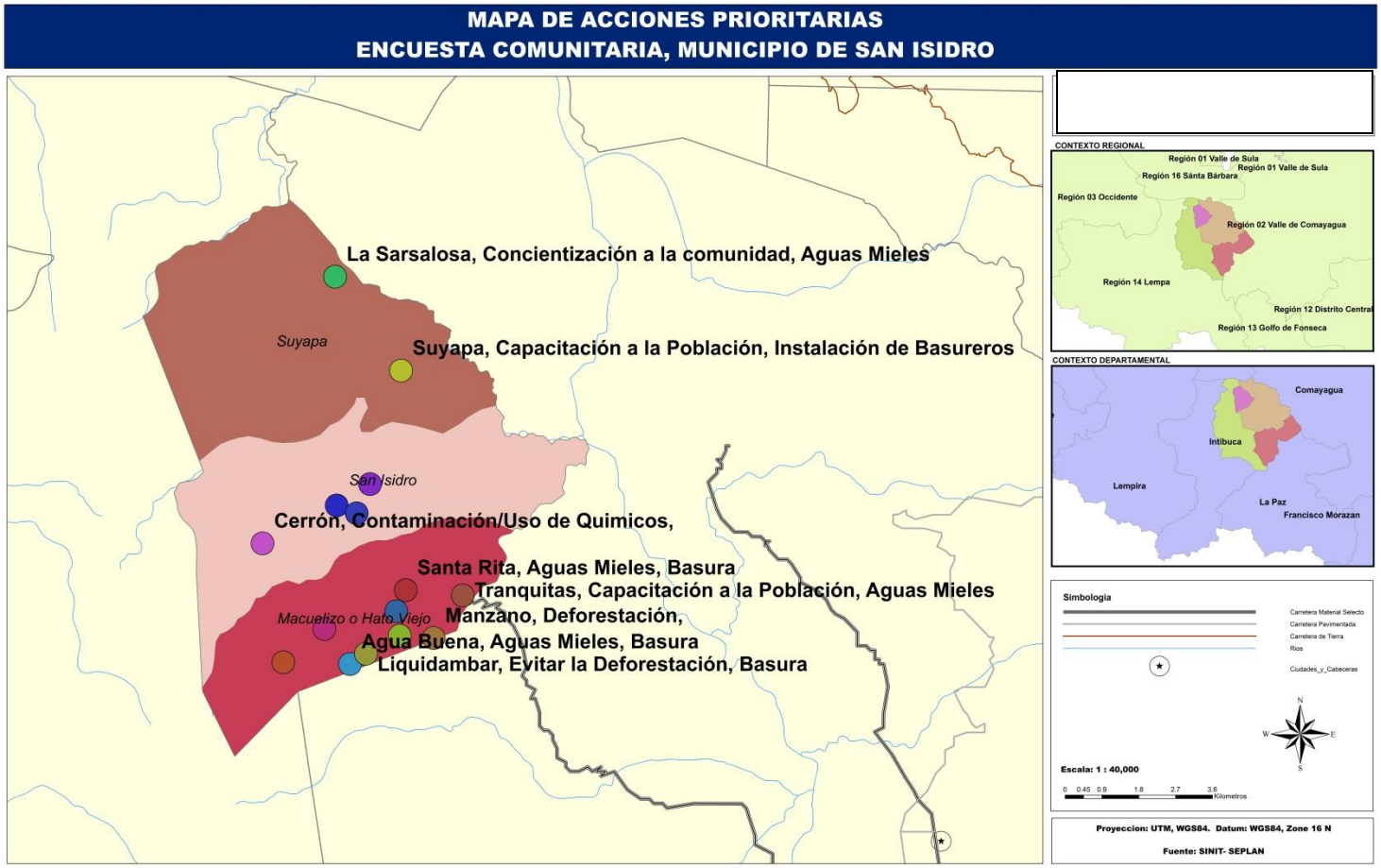

Fuente: San Isidro Intibucá 2012

Fig. 20 MAPA DE CANTIDAD DE HABITANTES Y HOGARES

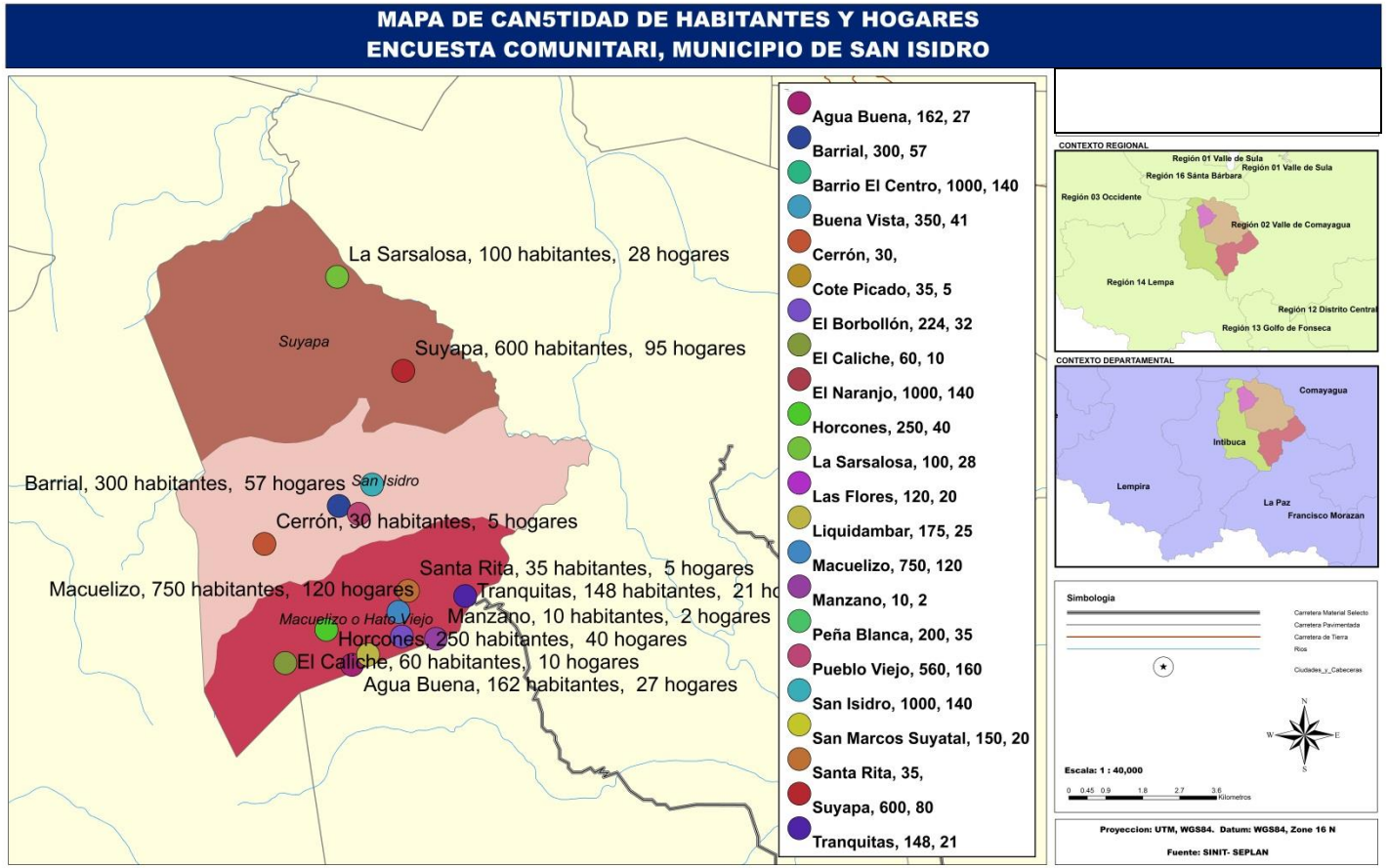

Fuente: San Isidro Intibucá 2012

Fig. 21 MAPA DE COMUNIDADES CON CENTRO DE SALUD

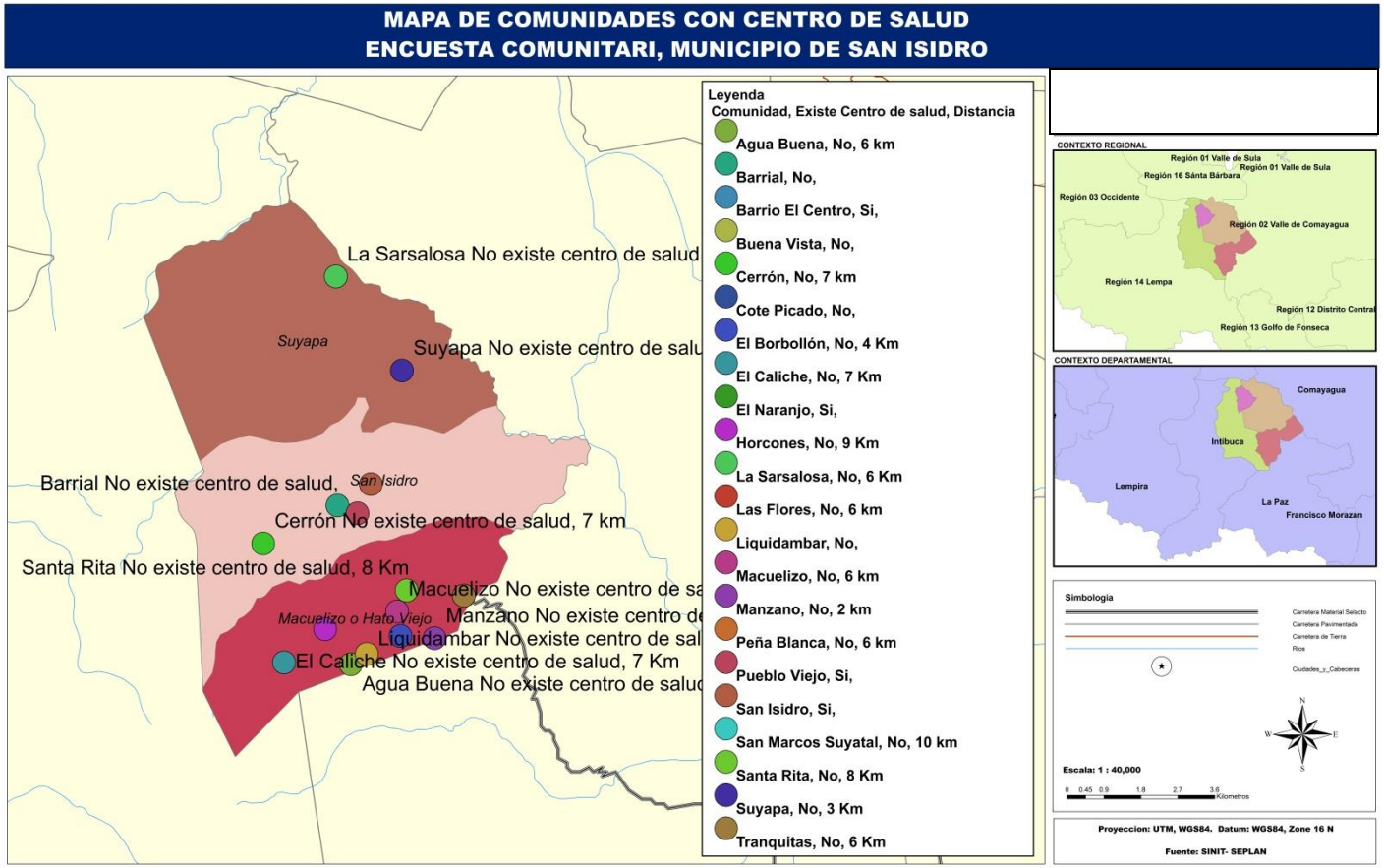

Fuente: San Isidro Intibucá 2012

Fig. 22 MAPA DE COMUNIDADES CON GANADO Y PLANTACIONES FRUTALES

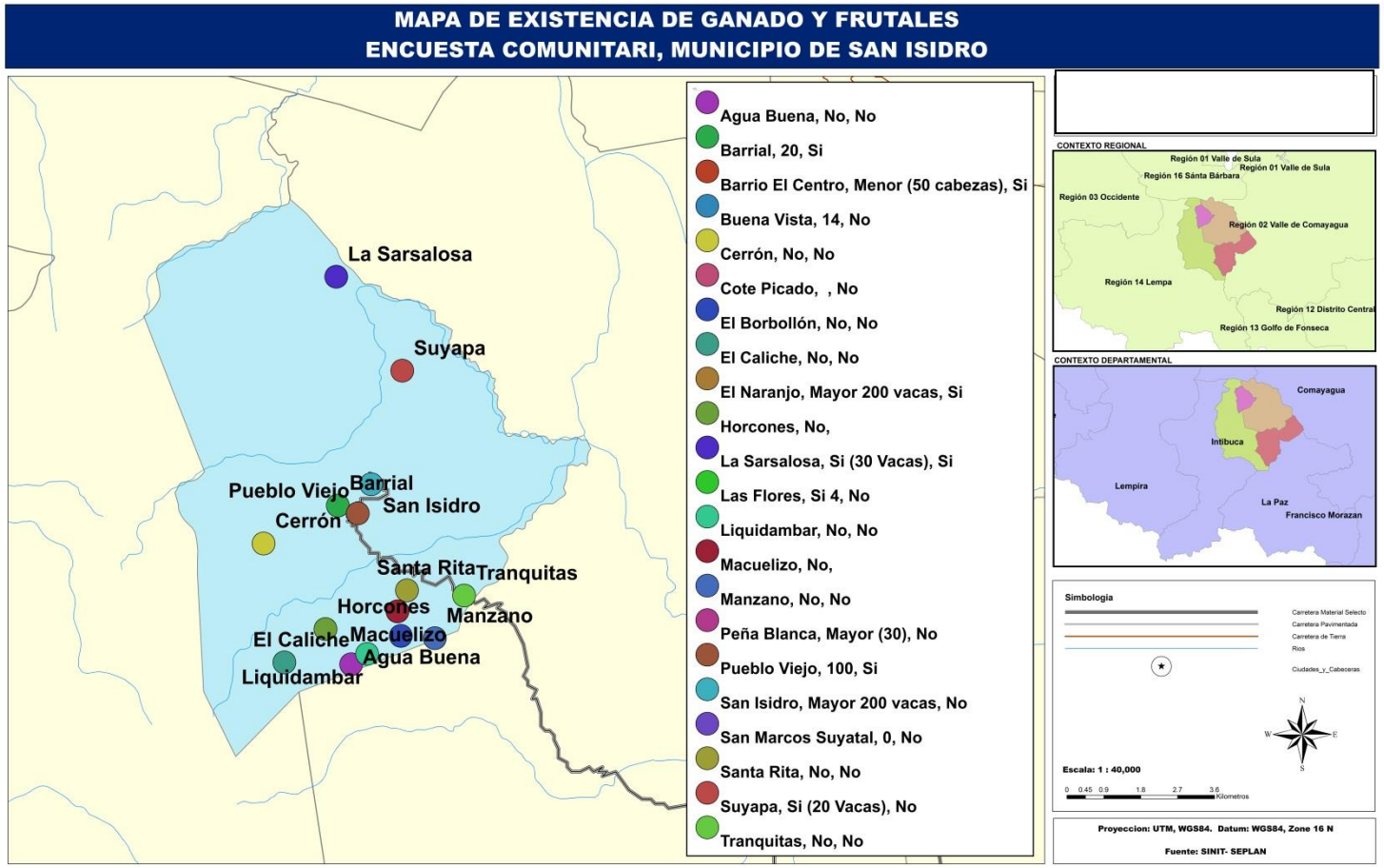

Fuente: San Isidro Intibucá 2012

Fig. 23 MAPA DE COMUNIDADES CON INTERES EN CURSOS DE CAPACITACION POR ESPECIALIDAD

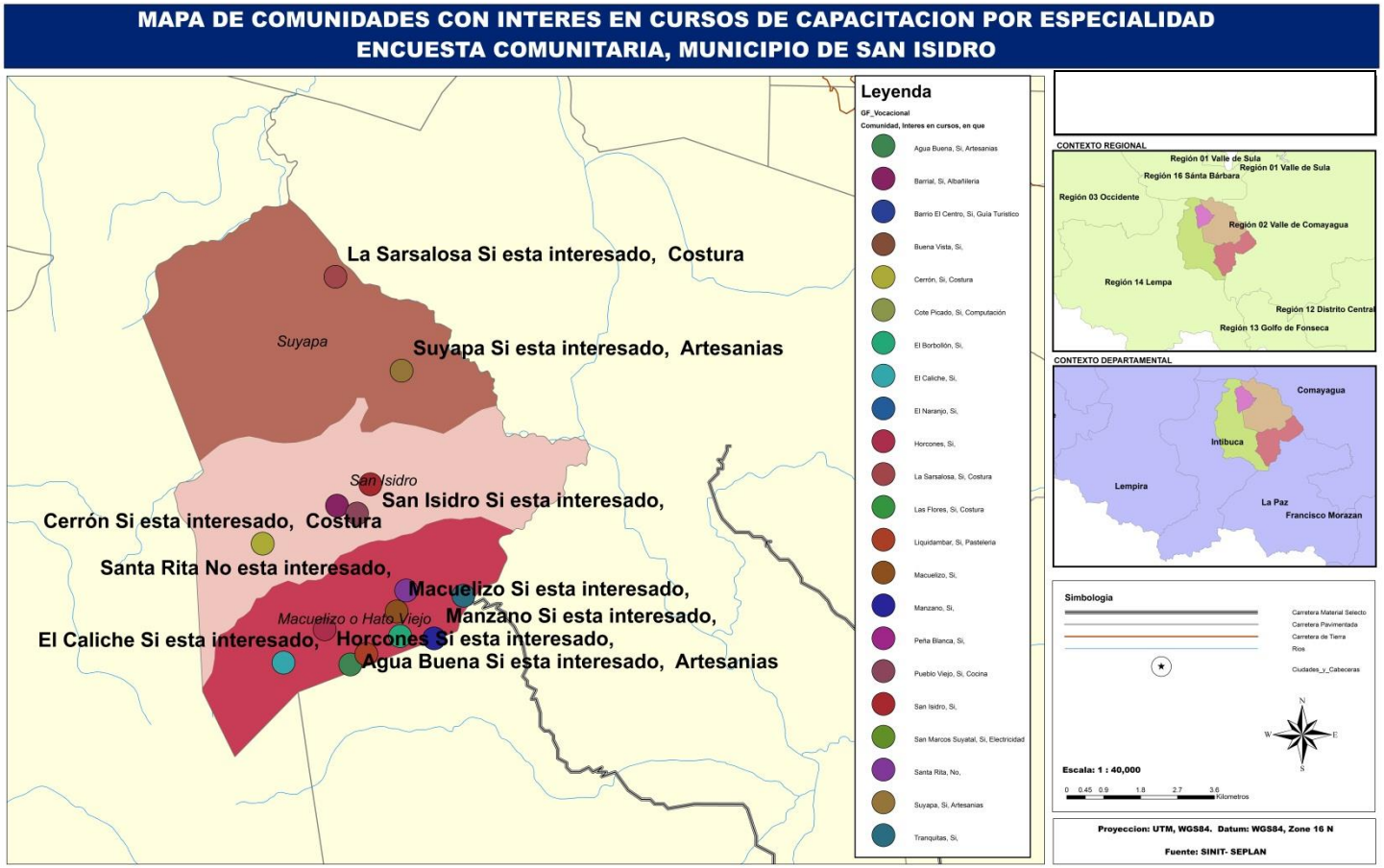

Fuente: San Isidro Intibucá 2012

Fig. 24 MAPA DE COMUNIDADES DONDE SE HAN RECIBIDO CURSOS DE CAPACITACION

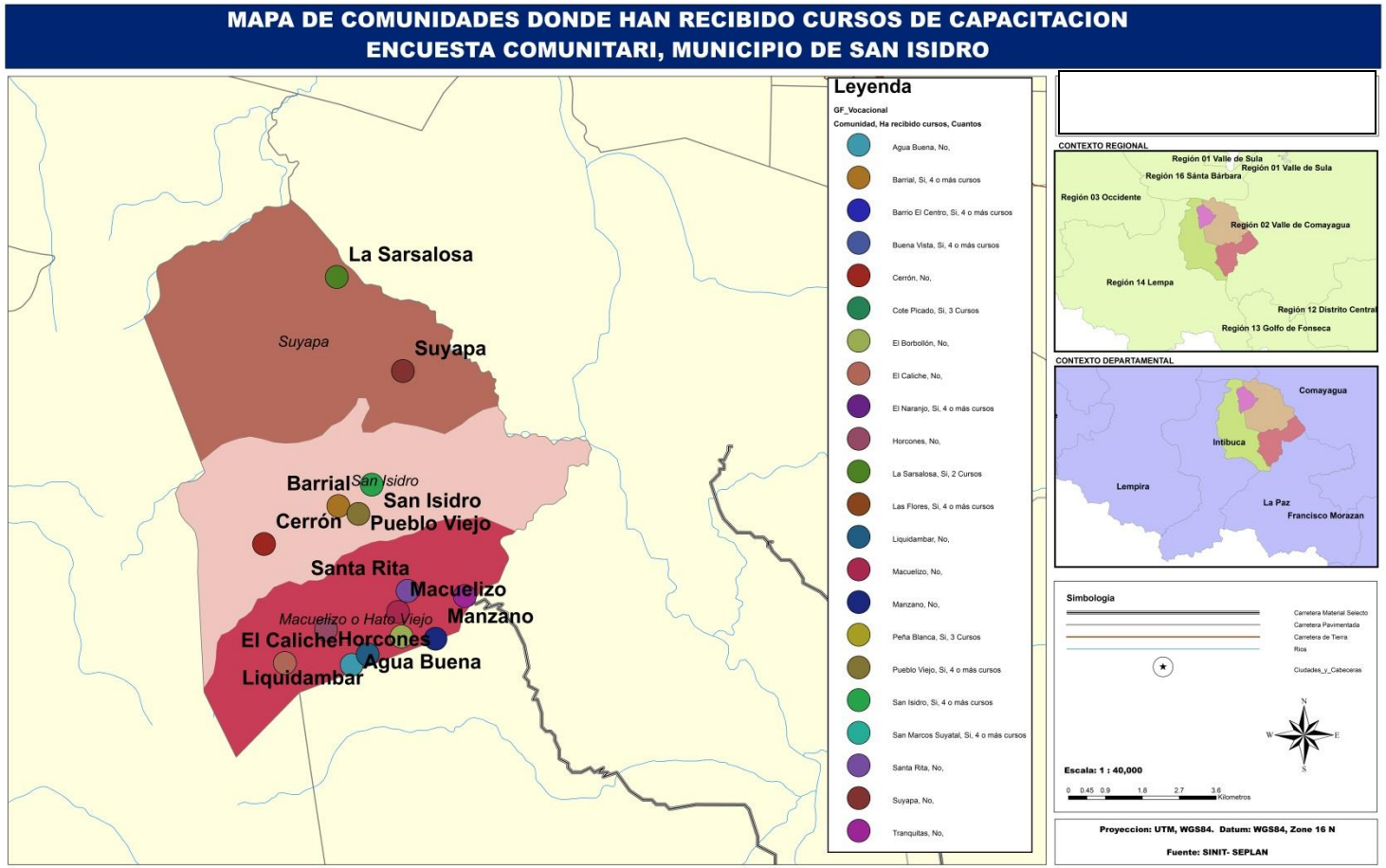

Fuente: San Isidro Intibucá 2012

Fig.25 MAPA DE COMUNIDADES QUE SE ESTAN CAPACITANDO

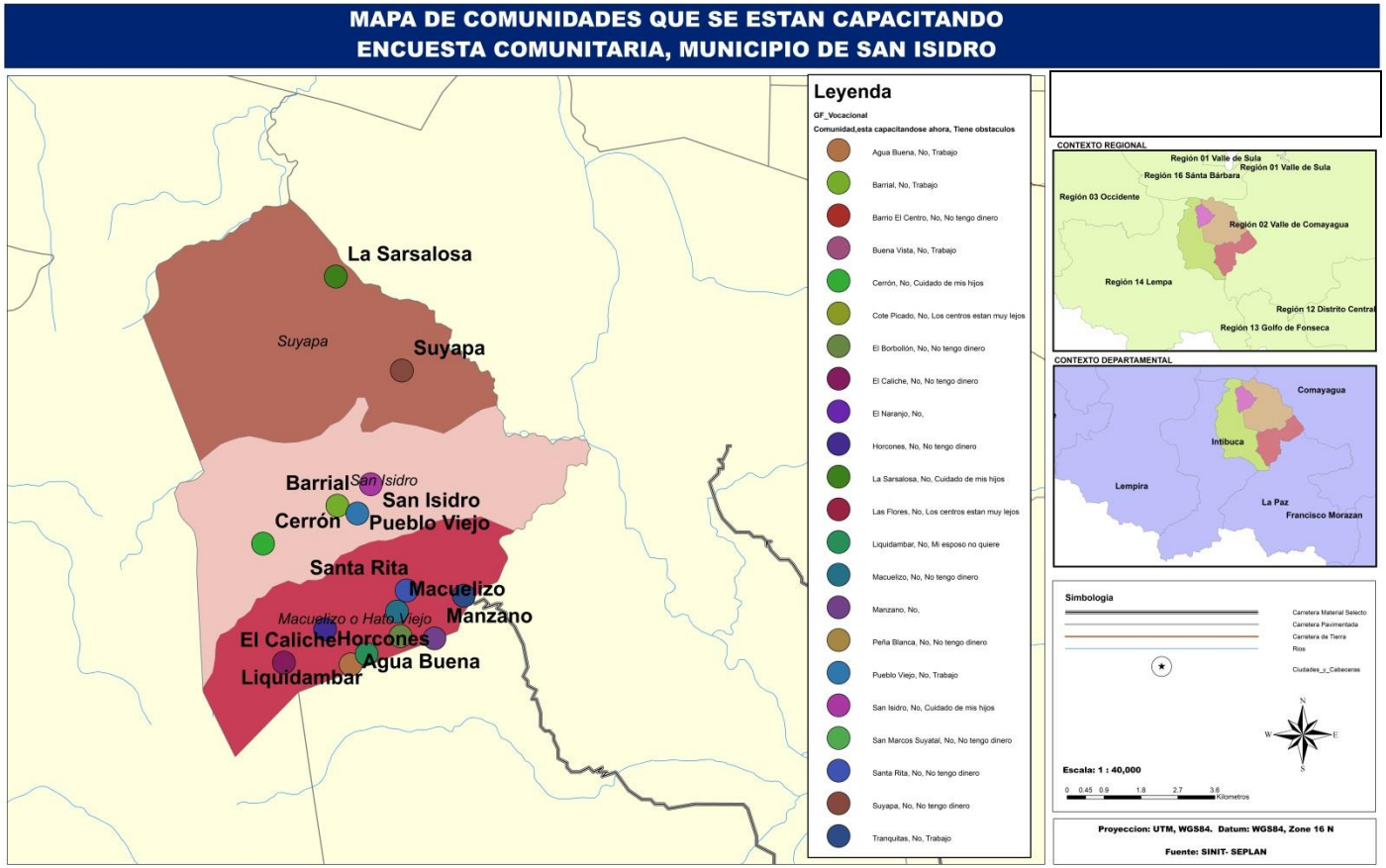

Fuente: San Isidro Intibucá 2012

Fig.26 MAPA DE EXISTENCIA DE ESCUELAS

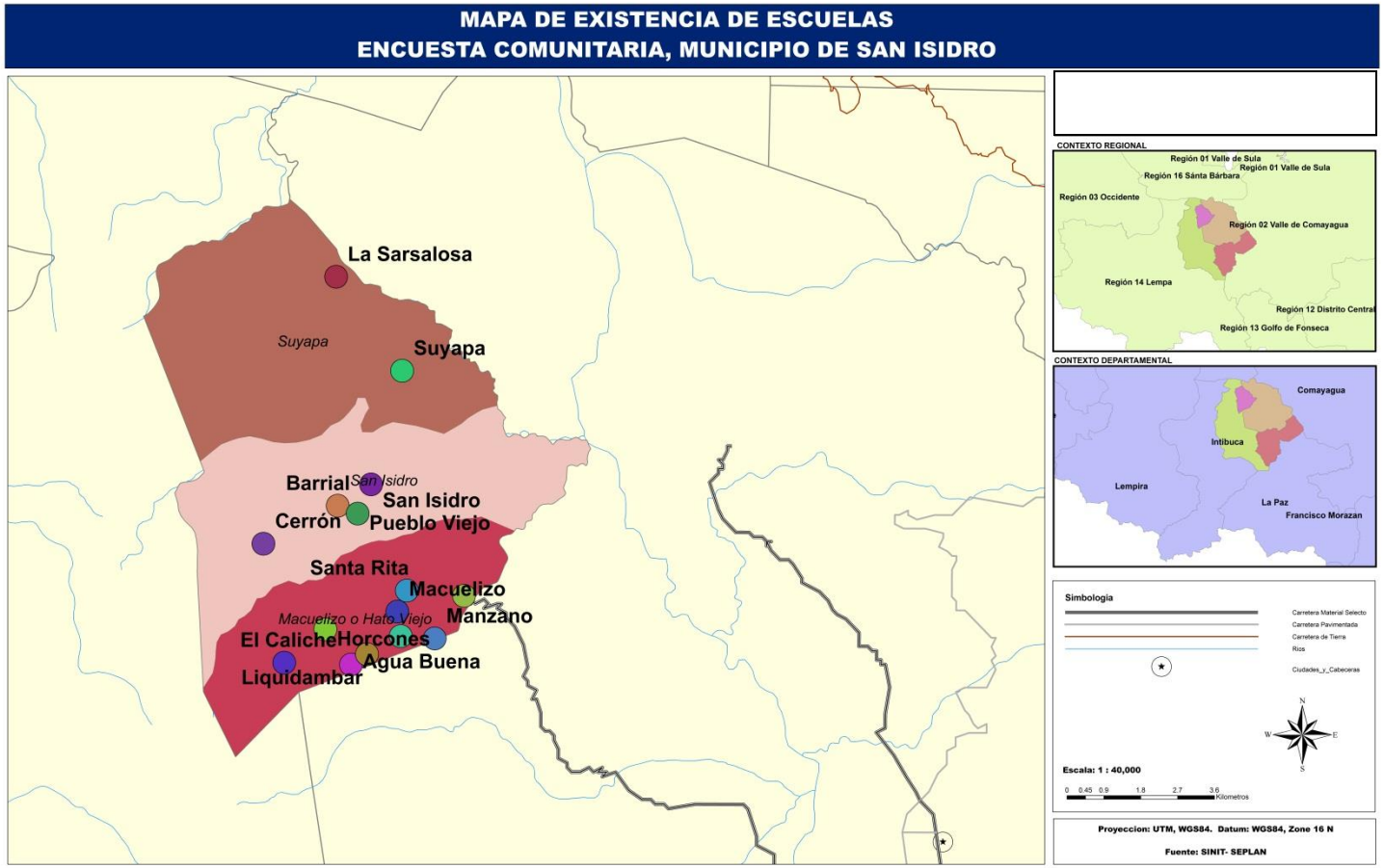

Fuente: San Isidro Intibucá 2012

Fig.27 MAPA DE IMIGRACION Y EMIGRACION

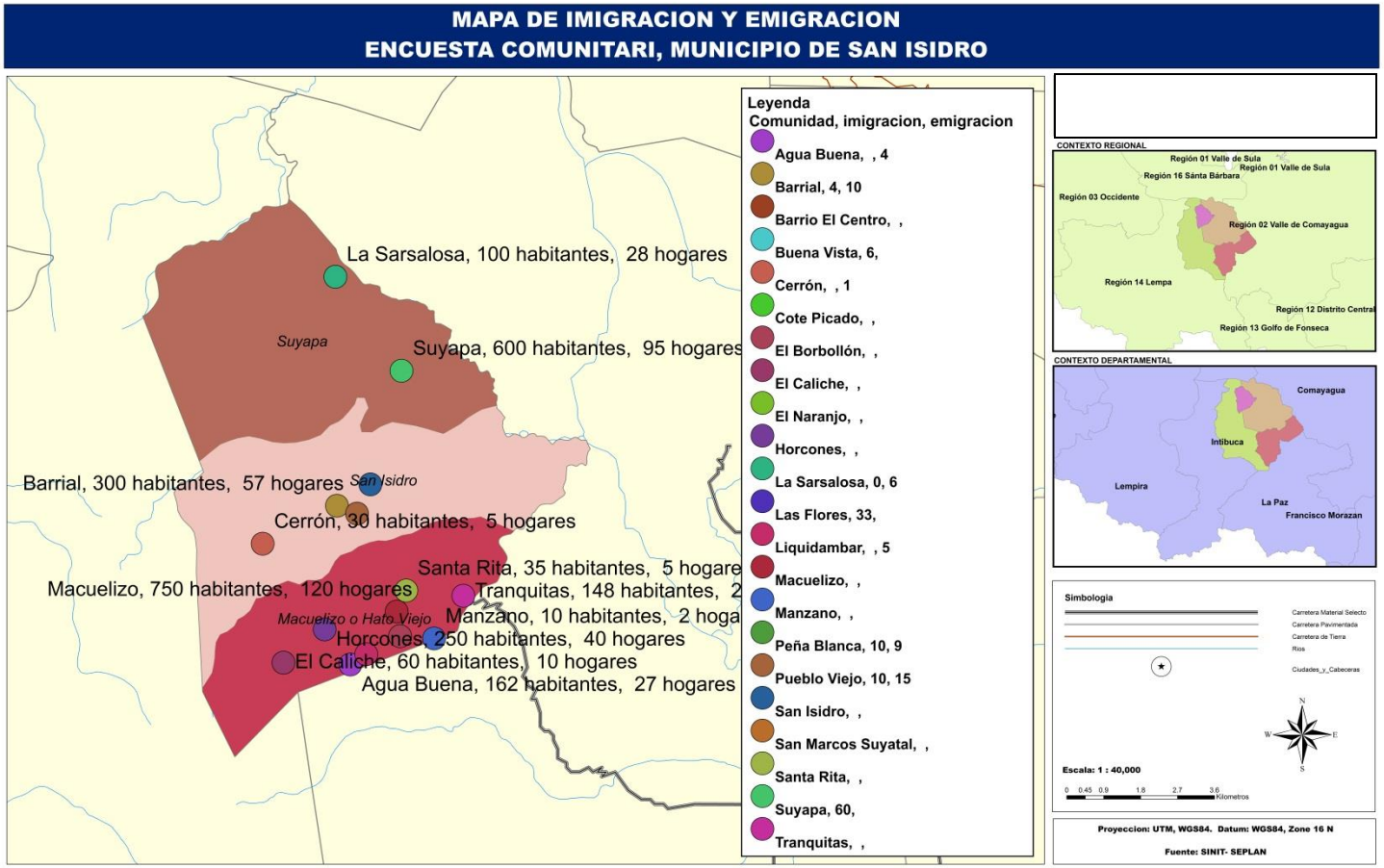

Fuente: San Isidro Intibucá 2012

Fig.28 MAPA DE INSTITUCIONES POR COMUNIDAD

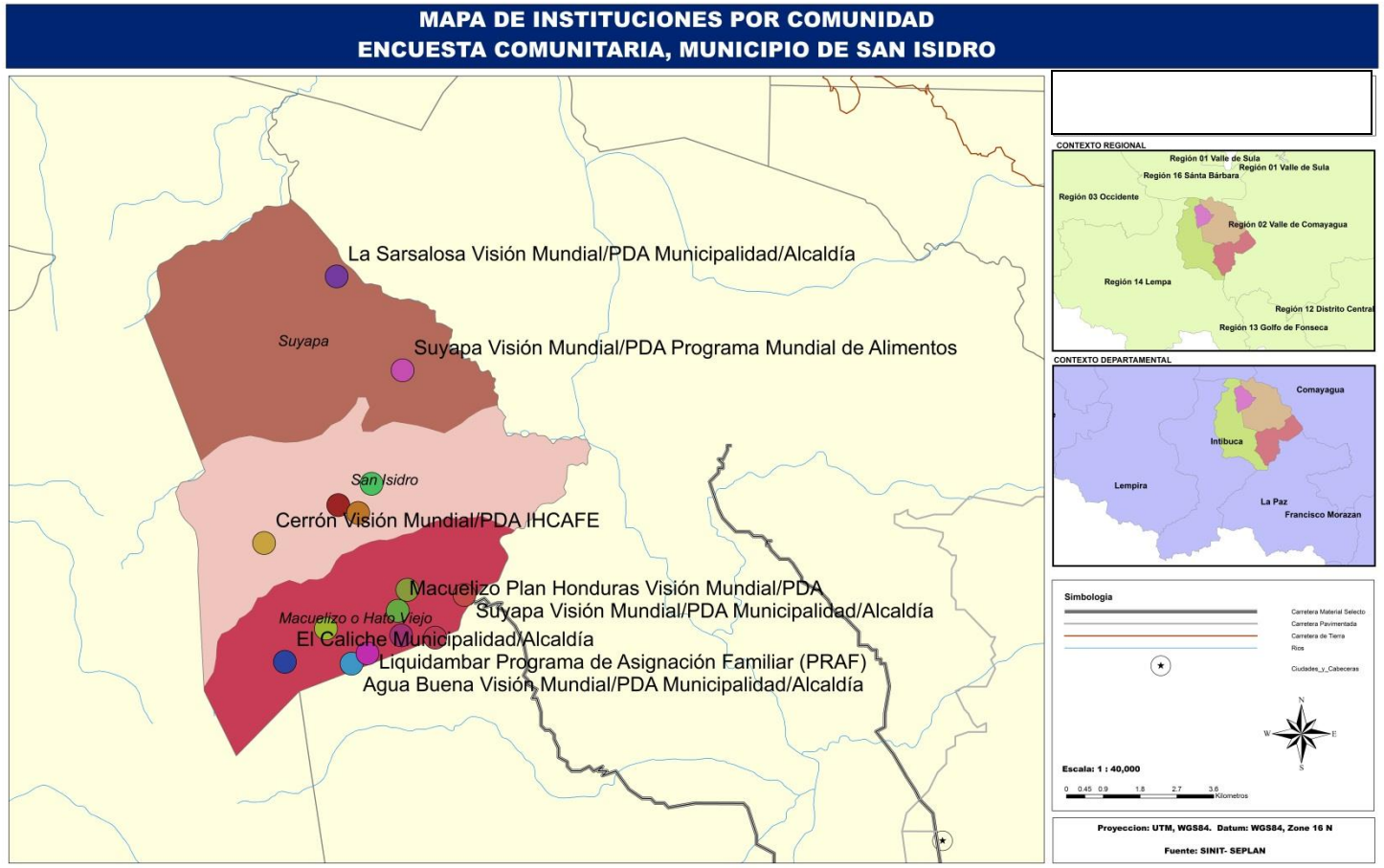

Fuente: San Isidro Intibucá 2012

Fig.29 MAPA DE LOS PRINCIPALES PROBLEMAS AMBIENTALES

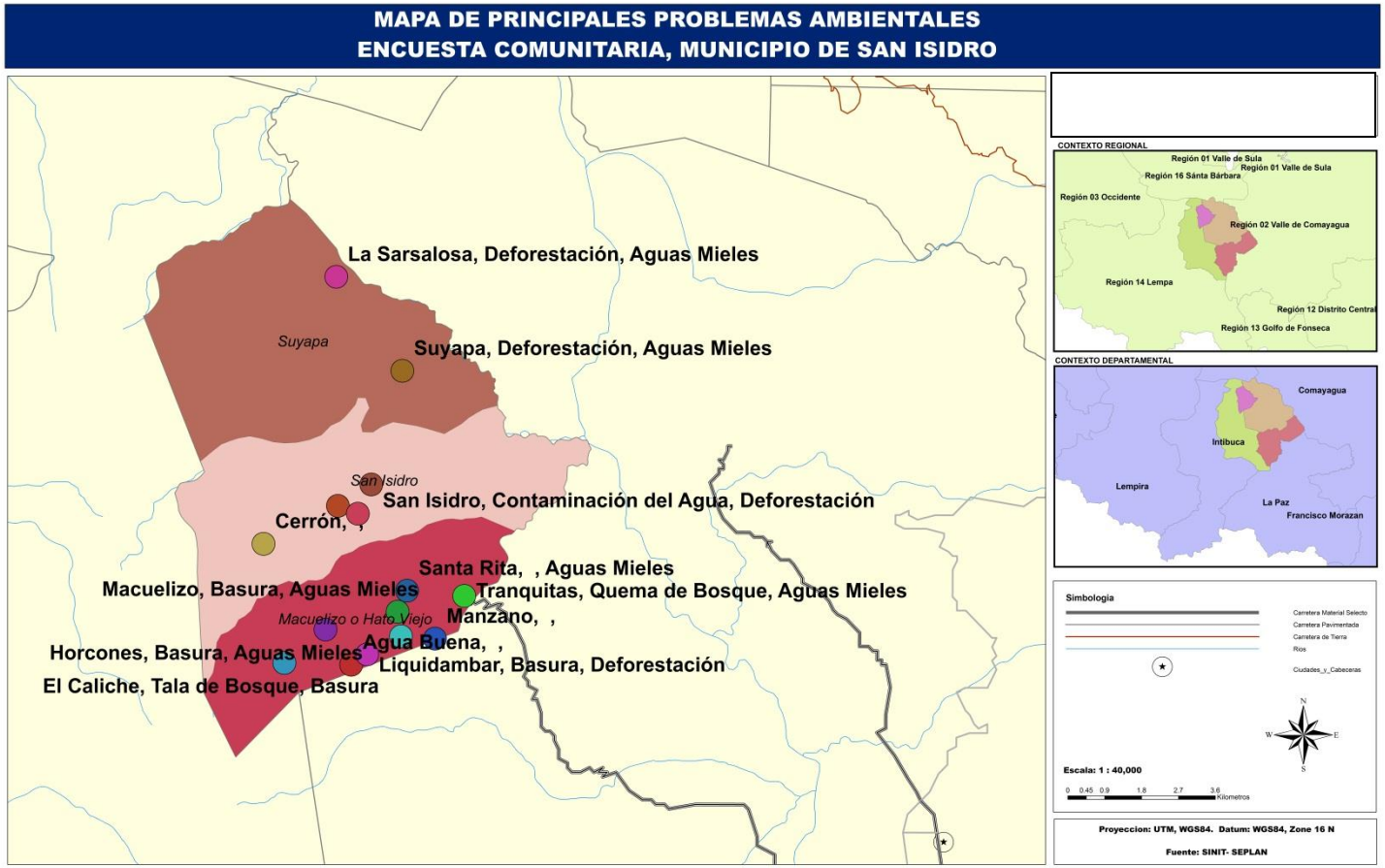

Fuente: San Isidro Intibucá 2012

Fig.30 MAPA DE TENDENCIA DE CONCENTRACION DE TIERRAS

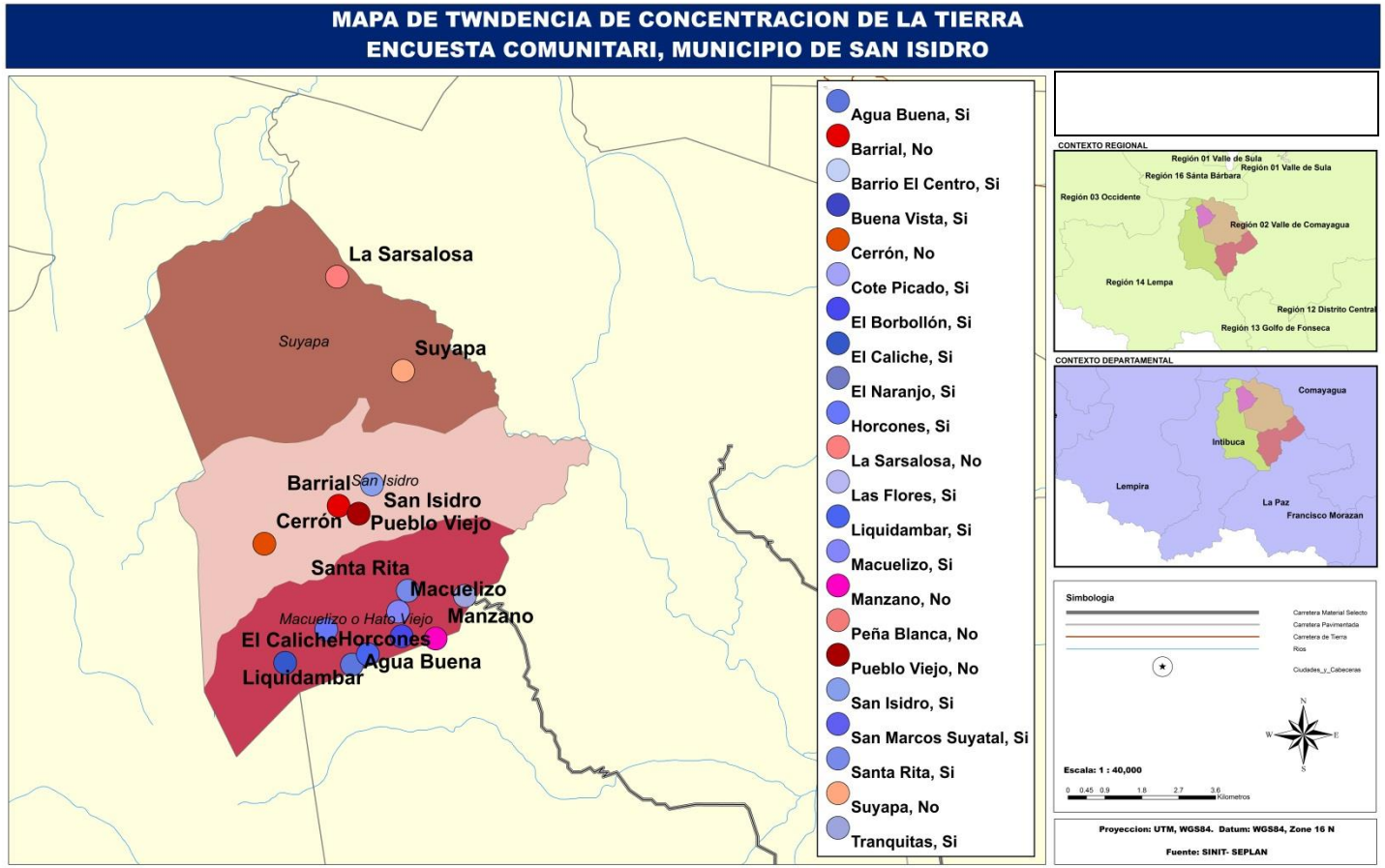

Fuente: San Isidro Intibucá 2012

Fig. 31 MAPA DEL ESTADO DE LOS CAMINOS HACE 10 ANOS Y ACTUALMENTE

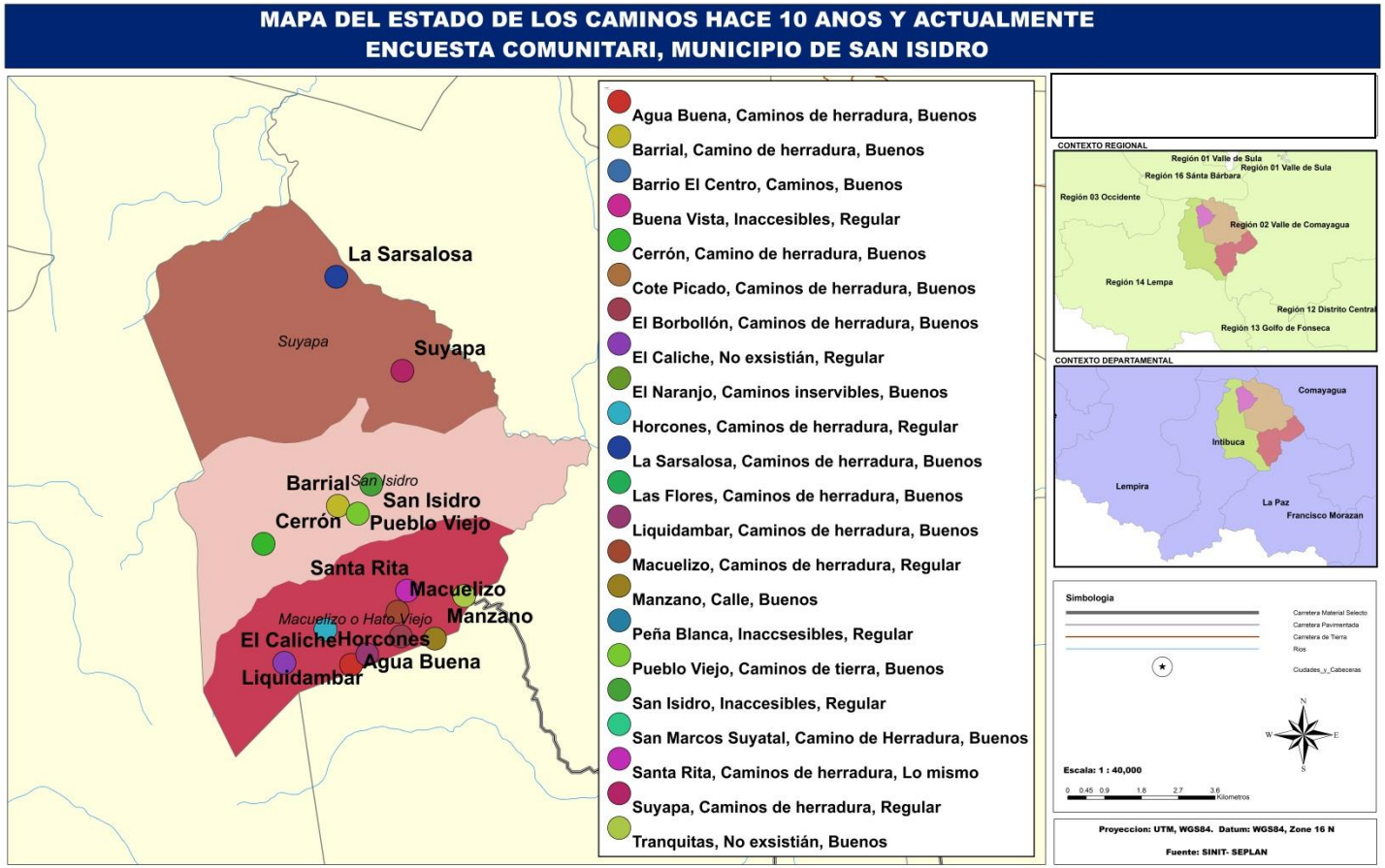

Fuente: San Isidro Intibucá 2012

Fig. 32 MAPA DE ACCESO A CREDITOS

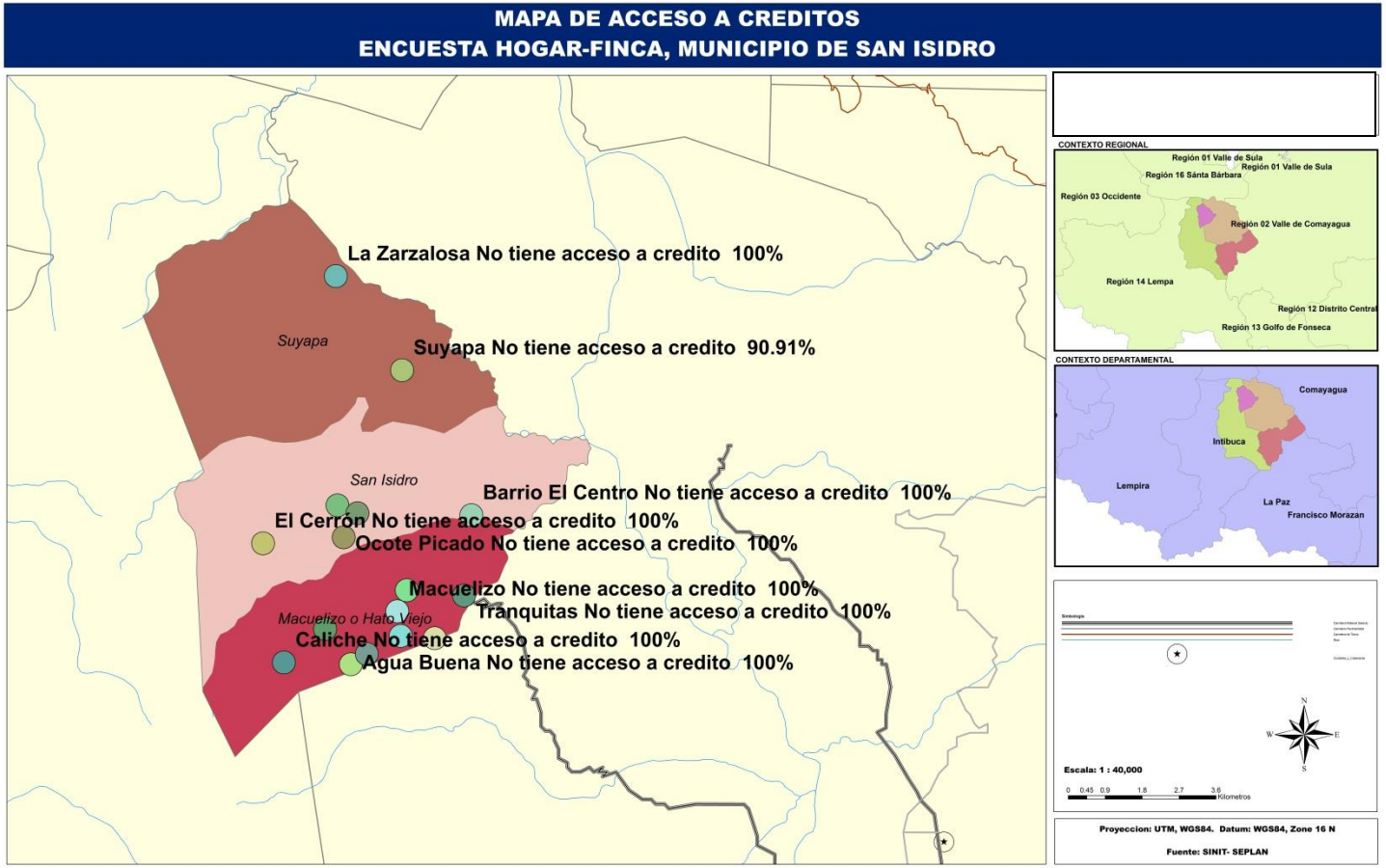

Fuente: San Isidro Intibucá 2012

Fig. 33 MAPA DE AREA DE CULTIVOS

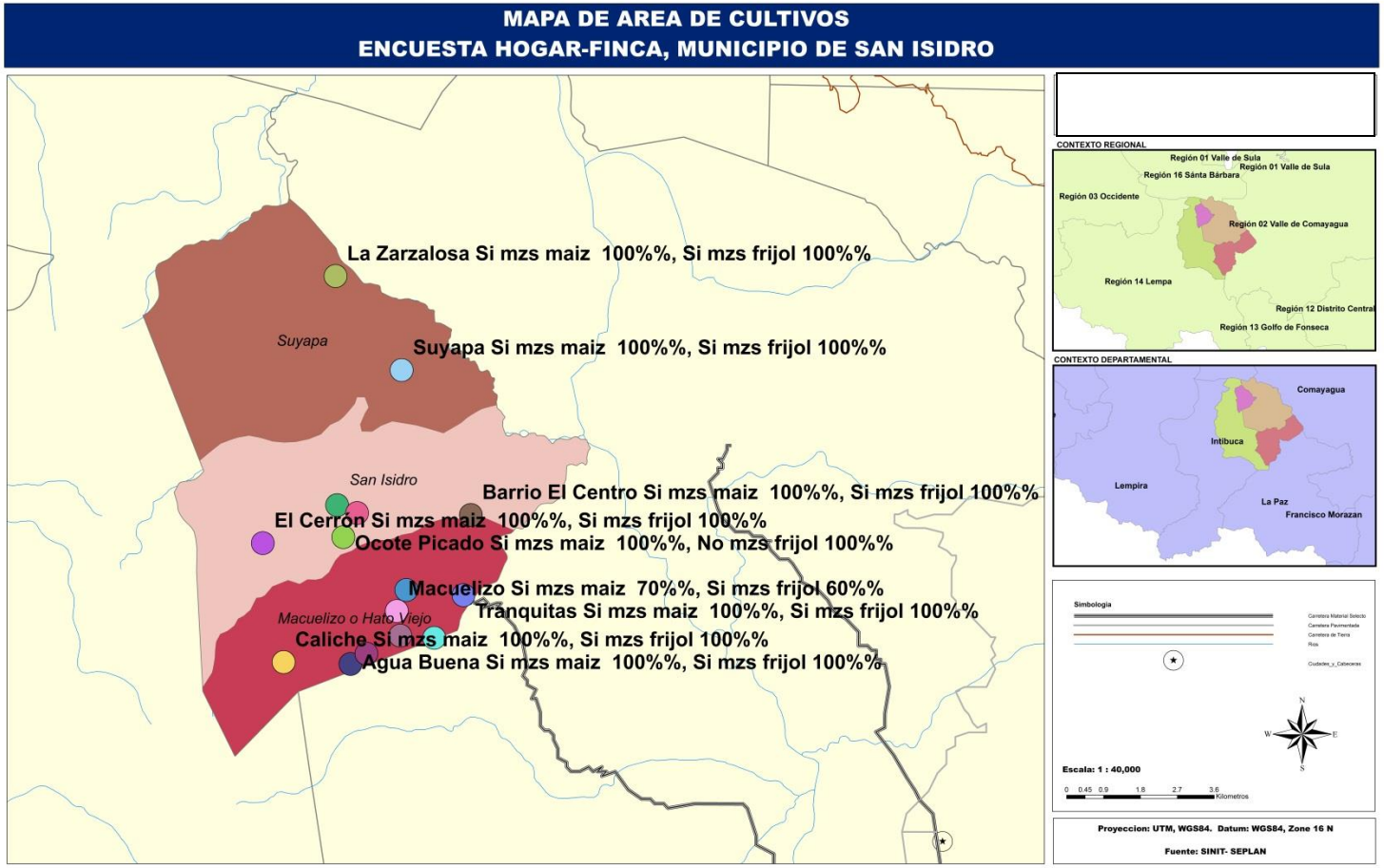

Fuente: San Isidro Intibucá 2012

Fig. 34 MAPA DE CANTIDAD DE MIEMBROS DE LA FAMILIA

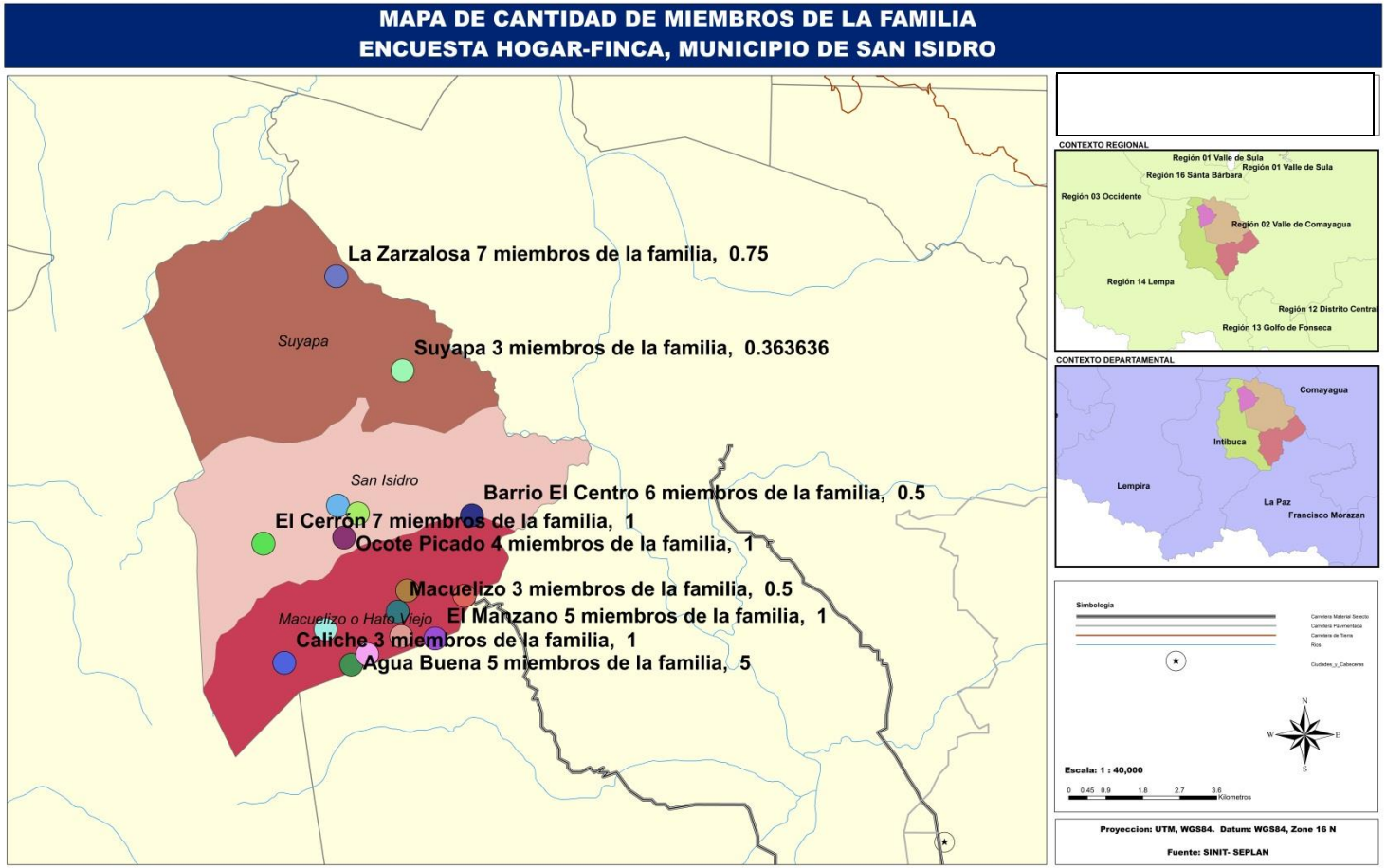

Fuente: San Isidro Intibucá 2012

Fig. 35 MAPA DE MIEMBROS CON PRIMARIA COMPLETA

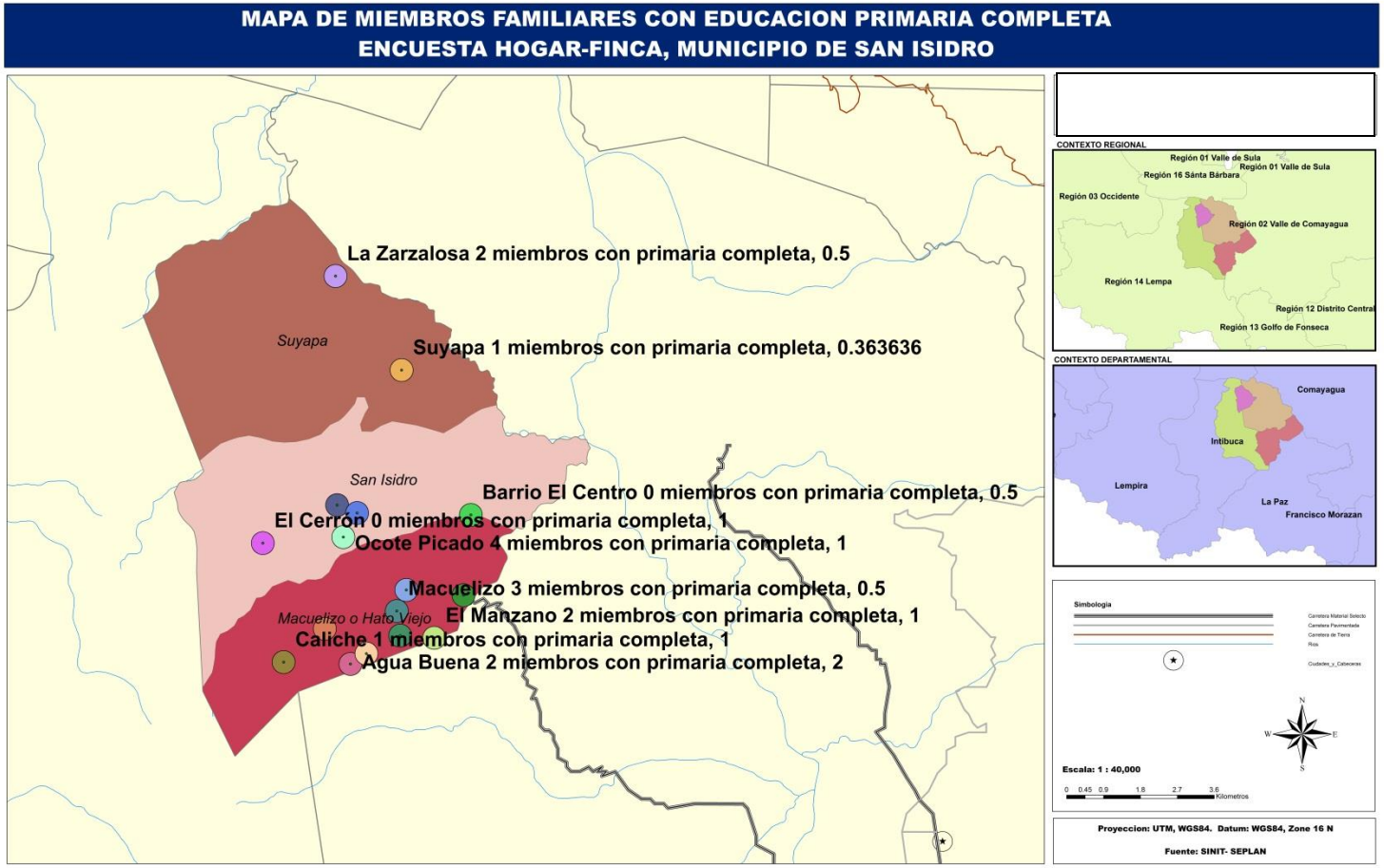

Fuente: San Isidro Intibucá 2012

Fig. 36 MAPA DE MIEMBROS CON SECUNDARIA COMPLETA

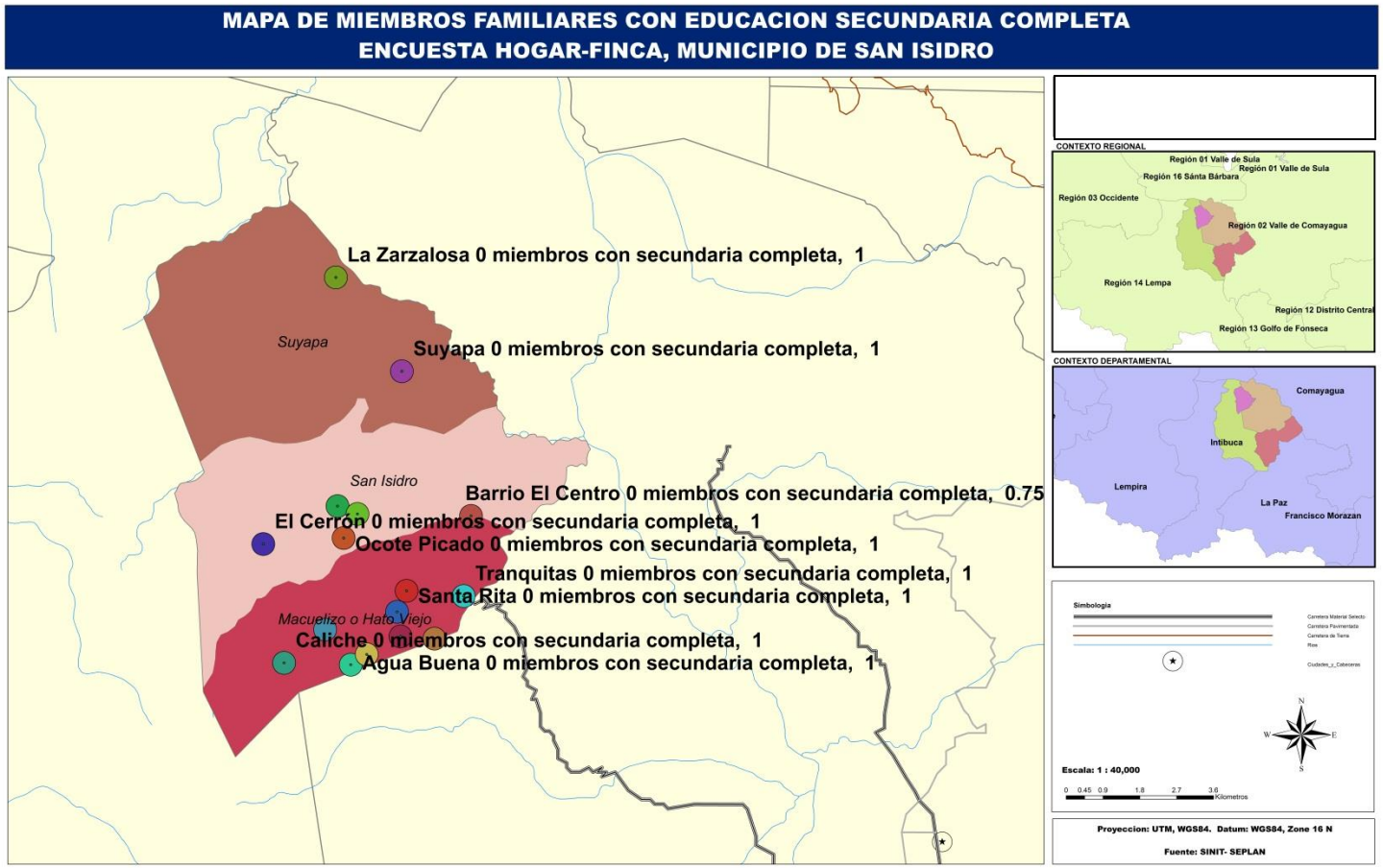

Fuente: San Isidro Intibucá 2012

Fig. 37 MAPA DE PRINCIPALES PRODUCTOS AGRICOLAS

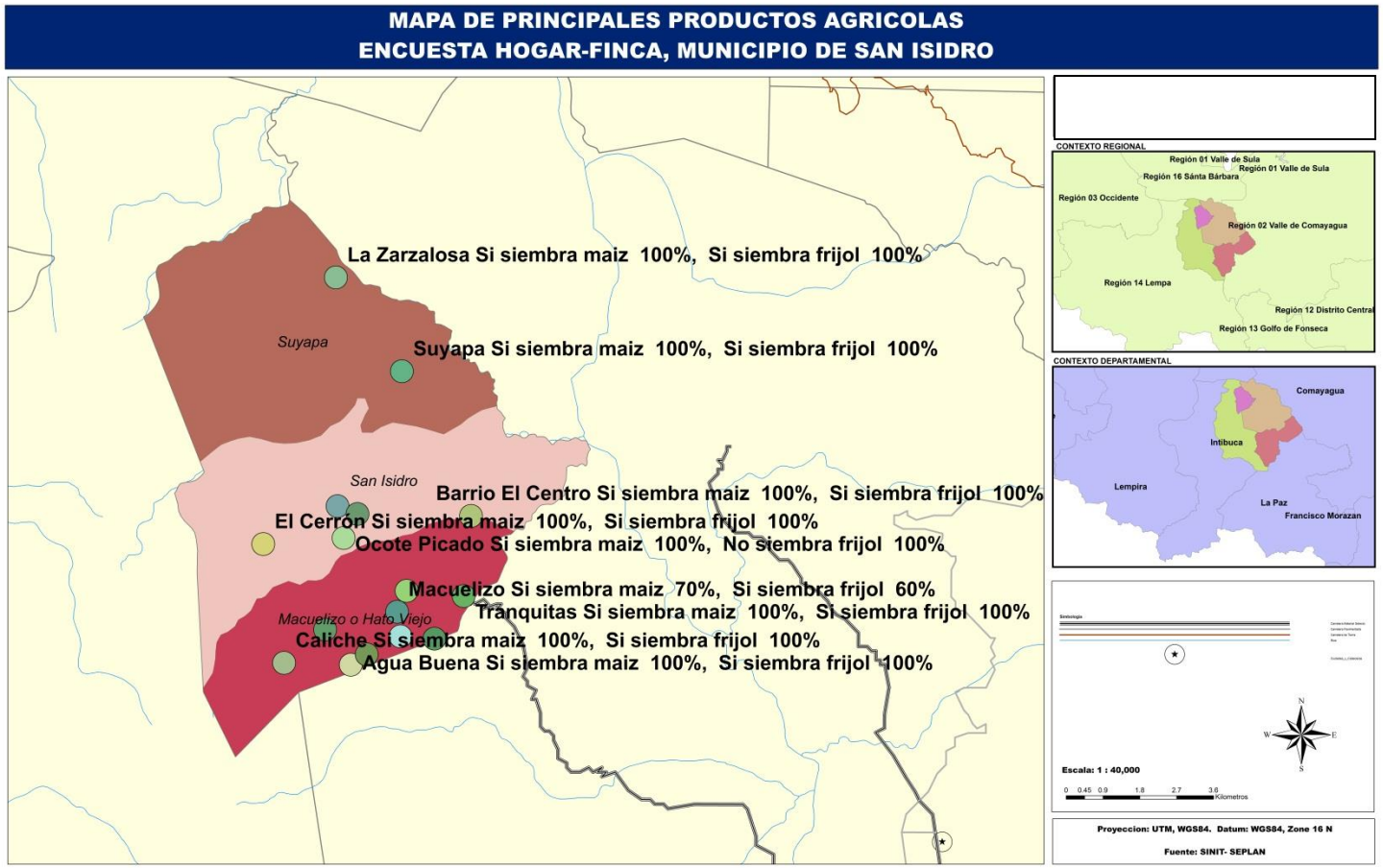

Fuente: San Isidro Intibucá 2012

Fig. 38 MAPA DE TENENCIA DE LA TIERRA

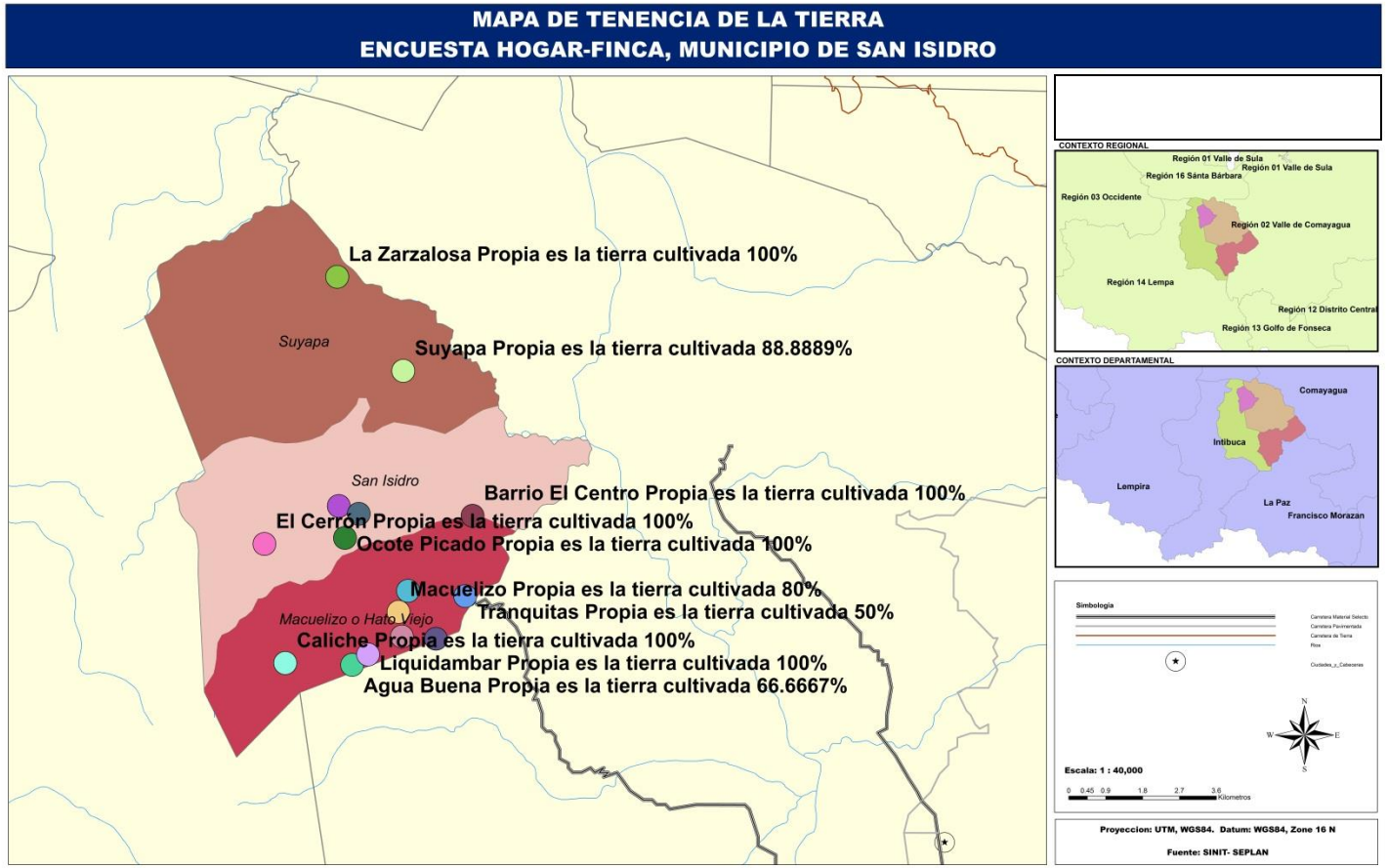

Fuente: San Isidro Intibucá 2012

Fig. 39 PRACTICAS AGRICOLAS

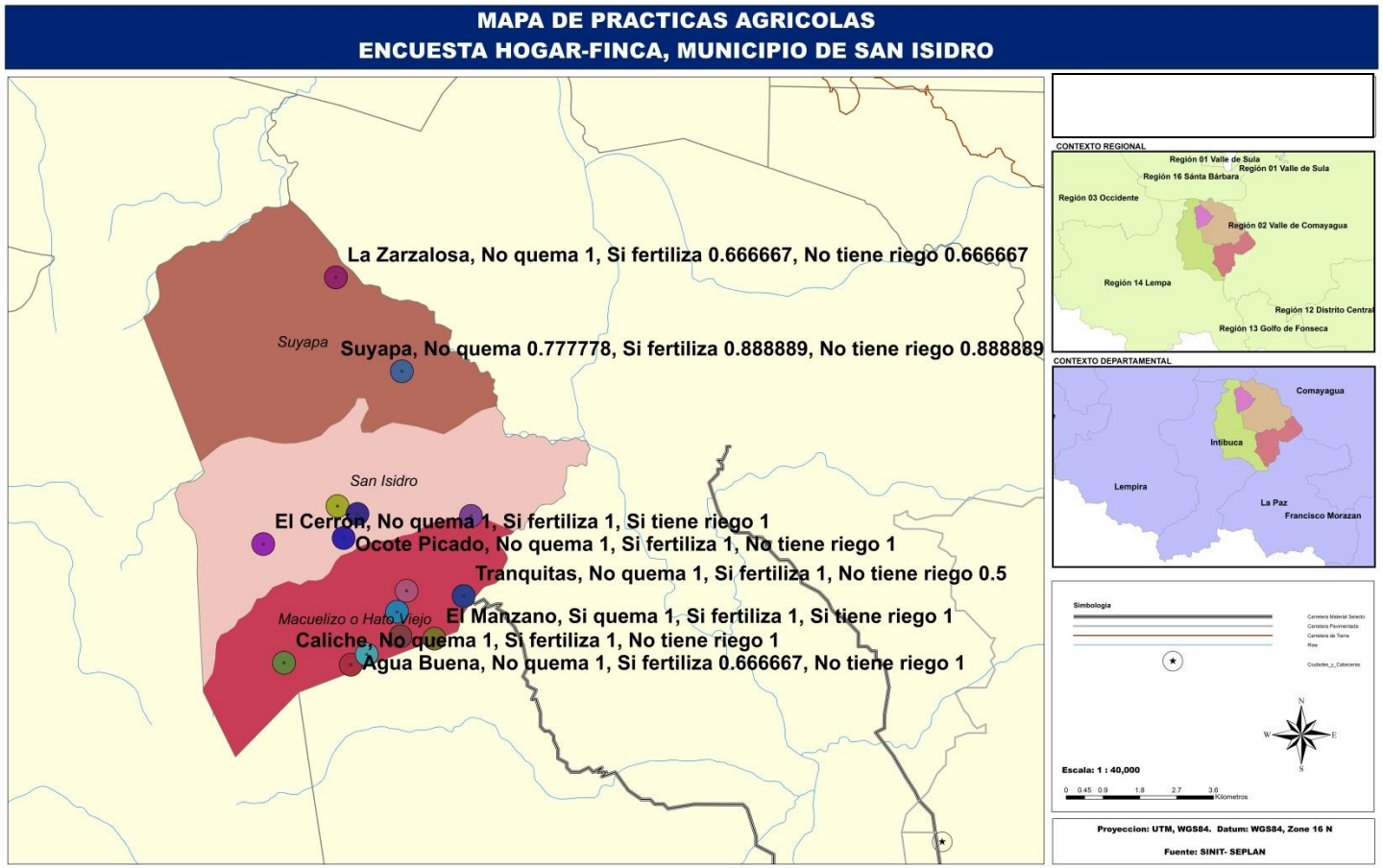

Fuente: San Isidro Intibucá 2012

7. IMÁGENES DE ALGUNOS EVENTOS DEL PROCESO

Capacitación Líderes comunitarios en la Metodología PDC

Capacitación Técnicos Municipales en PEDM y Estructura del PDM

Capacitación Técnicos Municipales en PEDM y Estructura del PDM

Capacitación Técnicos Municipales en PEDM y Estructura del PDM

Taller para actualizar PEDM

Taller para actualizar PEDM

Taller para actualizar PEDM

Taller para actualizar PEDM

Socialización del PEDM

Socialización del PEDM

Socialización del Primer Borrador PDM

Cabildo Abierto Socialización y Aprobación del PDM



Cabildo Abierto Socialización y Aprobación del PDM

Cabildo Abierto Socialización y Aprobación del PDM