

**ALCALDIA MUNICIPAL DE  
MINAS DE ORO, COMAYAGUA**

**CERTIFICACION EN  
DOMINIO PLENO**

La Suscrita Secretaria Municipal de Minas de Oro **CERTIFICA:** Que en el libro de Actas y Acuerdos Municipales correspondiente al año 2015, folios 200 al 207 Tomo 109, se encuentra el preámbulo y punto conducente que literalmente dice:

**ACTA No.16**

**Minas de Oro, Departamento de Comayagua, a los Treintauno días del mes de Agosto del dos mil Quince, reunidos en el salón de sesiones los Honorables Miembros de La Corporación Municipal, para celebrar sesión ordinaria correspondiente a la fecha. Presidida por el Señor Alcalde Municipal Mario Aníbal Zuniga Zuniga, ante la Secretario de despacho que da fe.**

**OTORGAMIENTO DE DOMINIOS PLENOS.-INFORME DE DICTAMEN.-El suscrito jefe del departamento de Catastro Municipal, INFORMA: Que ha practicado investigación y mensura de un solar ubicado en: El Barrio EL CENTRO, el cual se encuentra Dentro del sitio Titulo Ejidal de Minas de Oro, según plano adjunto a nombre de: MUNICIPALIDAD DE MINAS DE ORO.**

**Con Clave Catastral 0311-0004-00052,el cual tiene un área total de 275.42 Mts( DOSCIENTOS SETENTA Y CINCO METROS CUADRADOS CON CUARENTA Y DOS CENTECIMAS).**

**CON LOS SIGUIENTES COORDENADAS RUMBOS Y DISTANCIAS**

**Punto 3 al 4 Coordenada X 462816.73 Coordenada Y 1635914.63 con una distancia de 5.32 metros Rumbo S11°34'57"O**

**Punto4 al 5Coordenada X 462815.66 Coordenada Y 1635909.42con una distancia de 1.76 metros,Rumbo S81°15'23"E**

**Punto 5 al 6 Coordenada X 462817.4 Coordenada Y 1635909.15 con una distancia de 1.69 metros,Rumbo S71°31'58"E.**

**Punto 6 al 7 Coordenada X 462819 Coordenada Y 1635908.61 con una distancia de 1.65 metros,Rumbo S14°02'41"O.**

**Punto 7 al 8 Coordenada X462818.6 Coordenada Y1635907.01 con una distancia de 9.54 metros, Rumbo S73°55'35E.**

**Punto 8 al 9 Coordenada X 462827.76 Coordenada Y 1635904.37 con una distancia de 13.55 metros, Rumbo S13°07'26"O.**

**Punto 9 al 10 Coordenada X 462824.68 Coordenada Y 1635891.18 con una distancia de 15.08 metros, Rumbo N73°46'45"O.**

**Punto 10 al 11 Coordenada X 462810.2 Coordenada Y 1635895.39 con una distancia de 10.4 metros, Rumbo N12°44'37"E.**

**Punto 11 al 1 Coordenada X462812.49 Coordenada Y 1635905.53 con una distancia de 5.75 metros, Rumbo N79°45'28"O.**

**Punto 1 al 2 Coordenada X 462806.84 Coordenada Y 1635906.55 con una distancia de 8.58 metros,Rumbo N13°34'11"E.**

**Punto 2 al 3 Coordenada X 462808.85 Coordenada Y 1635914.9 con una distancia de 7.88 metros, Rumbo S88°03'32"E.**

**CON LOS COLINDANTES SIGUIENTES:**

**Norte: Colindando con propiedad de Julio Pineda y Angel Isaul Bonilla Flores.**

**Sur: Calles y Carreteras con la Secretaria de Educación Publica.**

**Este:Colindando con propiedad de Angel Isaul Bonilla Flores Calles y Carreteras colindando con propiedad de Cristy Paola Márquez Lagos.**

**Oeste: Calles y Carreteras con la Municipalidad de Minas de Oro y propiedad de Julio Pineda.**

Es parecer de este departamento eleva a **DOMINIO PLENO** del predio descrito por no haber perjuicios a terceros.

## **ACUERDA:**

Elevar el **Dominio Pleno** del predio descrito a: **MUNICIPALIDAD DE MINAS DE ORO.**

A quien autoriza para que proceda a inscribir la presente certificación en el **Registro de la Propiedad Inmueble y Mercantil** de esta jurisdicción, para que le sirva de **TITULO DE DOMINIO** como lo establece el párrafo tercero, del artículo 108 de la **Ley de Municipalidades**, reformado mediante decreto Legislativo 125, del seis de octubre del 2000.

Es conforme a su original.


Extendida en el **Municipio de Minas de Oro, Departamento de Comayagua** a los **Dos días del mes de Octubre del dos mil quince.**



*[Signature]*  
**Mario Anibal Zuniga Zuniga**  
**Alcalde Municipal**



*[Signature]*  
**Luzeth Bustillo**  
**Secretaria Municipal**






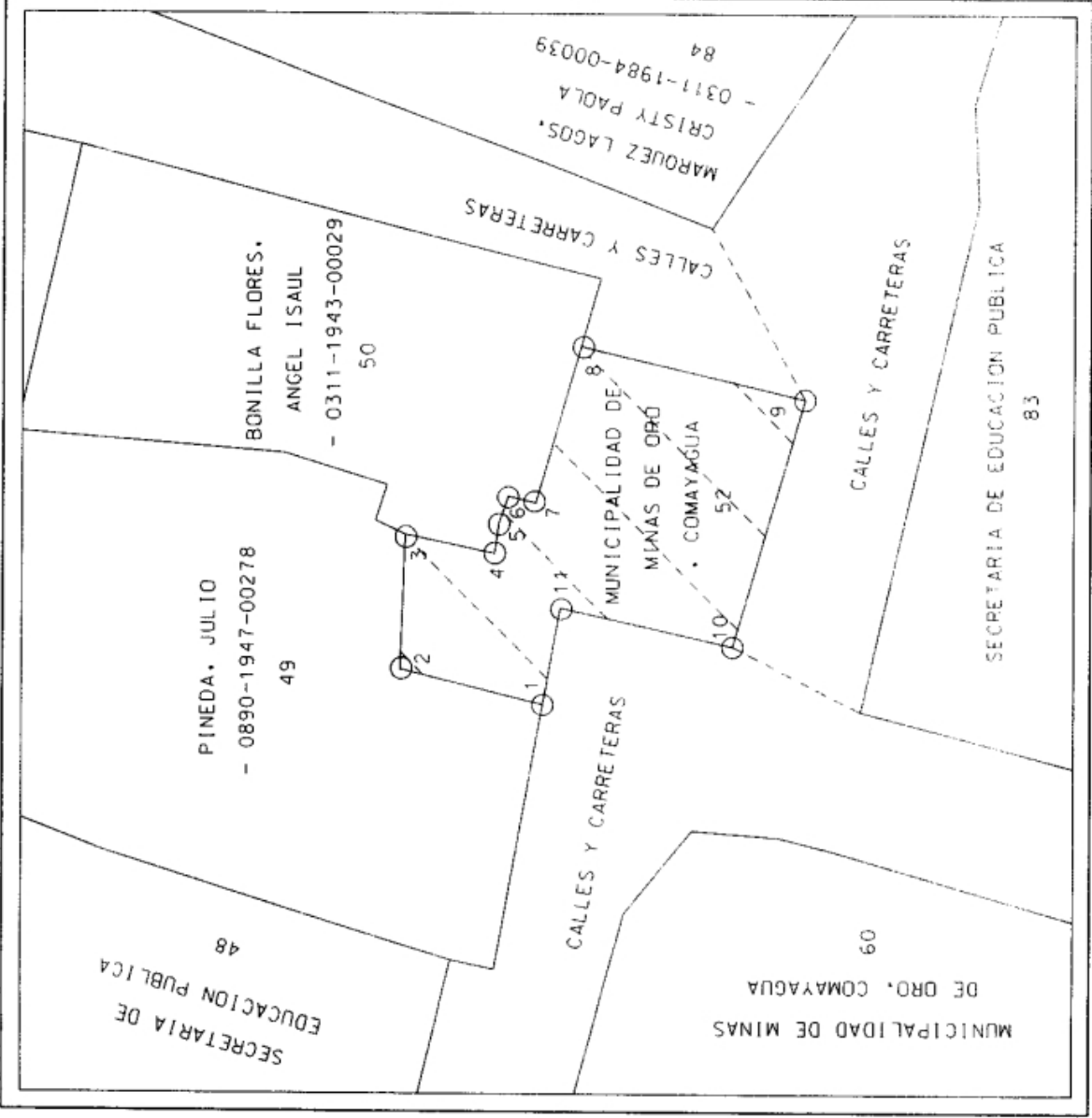
**MUNICIPALIDAD DE MINAS DE ORO  
MINAS DE ORO, COMAYAGUA.**

**Tabla de Coordenadas, Rumbos y Distancias**

Punto	Coordenada X	Coordenada Y	Distancia Estimada al Siguiendo Punto (Mts.)	Rumbo
1	462006.84	162506.35	8.58	403°54'11"E
2	462008.85	162514.9	7.88	589°03'32"E
3	462016.73	162514.63	5.32	511°34'57"O
4	462015.65	162509.42	1.76	326°53'27"E
5	462017.4	162509.15	1.69	571°31'58"E
6	462019	162509.01	1.65	544°02'41"O
7	462018.6	162507.21	9.54	573°55'35"E
8	462017.76	162504.37	13.65	513°07'26"O
9	462014.60	162506.15	15.05	67°34'6"O
10	462010.2	162505.39	10.4	102°44'27"E
11	462012.49	162505.53	5.75	492°46'28"O

**Tabla de Colindantes de Centroides Geográficos**

#	Rumbo	Situación	Clave Catastral	Título
1	Norte	...	0311-0004-00049	PINEDA, JULIO
2	Norte	...	0311-0004-00050	BONILLA FLORES, ANGEL ISAU
3	Sur	Calles y Carreteras	0311-0004-00083	SECRETARIA DE EDUCACION PUBLICA
4	Este	...	2311-0004-00050	BONILLA FLORES, ANGEL ISAU
5	Sur	Calles y Carreteras	0311-0005-00084	MARQUEZ LAGOS, CRISTY PASA
6	Oeste	Calles y Carreteras	0311-0004-00066	MUNICIPALIDAD MINAS DE ORO, COMAYAGUA
7	Oeste	...	0311-0004-00049	PINEDA, JULIO



<b>Clave Catastral</b> 0311-0004-00052	<b>PROPIETARIO:</b> MUNICIPALIDAD DE MINAS DE ORO, COMAYAGUA	<b>ESCALA:</b> 1 : 500	<b>AREA</b>
<b>FECHA</b> 31/08/2015	<b>IDENTIDAD:</b> 08019995030985 <b>DIRECCION:</b> BARRIO EL CENTRO <b>PERSONAL:</b> MINAS DE ORO, COMAYAGUA	<b>DIBUJO:</b> JOEL ENRIQUE OVIEDO ZUNIGA	M <sup>2</sup> → 275.42
	<b>DIRECCION DEL PREDIO</b> BARRIO EL CENTRO MINAS DE ORO, COMAYAGUA		

República de Honduras  
Secretaría de Finanzas - Dirección Ejecutiva de Ingresos  
Registro Tributario Nacional

**RTN: 06019990030885**

**ALCALDIA MUNICIPAL MINAS DE OCOMAYAGUA**  
Nombre o Razón Social

Inscripciones	
Ventas Selectivo	<input type="checkbox"/> Productores/Importadores de Cigarrillos
Importador	<input type="checkbox"/> Productor Alcoholes Licores
Exportador	<input type="checkbox"/> Distribuidor Alcoholes Licores
Imprentas	<input type="checkbox"/> Importador Alcoholes Licores
Prestatista	

Fecha de Emisión: 20410724

Base Legal: Art. 1, 2, y 3 del Decreto N° 102 del 8 de Enero de 1974, reformado mediante Art. 12 del Decreto N° 255 del 10 de Agosto de 2002, Art. 10 del Decreto N° 25 del 16 de Mayo de 1974, Ley de Impuesto Sobre Ventas, Art. 56 del Decreto 22-97, Art. 39 del Decreto 184-2002, Ley del Seguro Social y de la Previsión Social, Art. 27 del Decreto 61-2008 del 10 de Abril de 2008, Art. 5 del Decreto de Ley N° 14 del 15 de Enero de 1973 publicado en la Gaceta N° 20850 y el Reglamento de Prestatista N° 508 publicado en la Gaceta N° 20850 y el Reglamento de Prestatista N° 508 publicado en la Gaceta N° 18 de Enero de 1973.

 Director Ejecutivo

 Jefe de Departamento de Ingresos y Contribuciones

Señor Contribuyente: recuerde su obligación de comunicar a la DEI cualquier cambio en sus datos en el RTN, conforme al artículo 43 numeral 5 del Código Tributario. Cumplir con sus obligaciones tributarias es cumplir con Honduras.

Número de Documento DEI-442-758745      Transacción: 760PFB