




REPUBLICA DE HONDURAS

MUNICIPALIDAD

MINAS DE ORO, COMAYAGUA

1674092-1



Elevada por:

LA CORPORACIÓN MUNICIPAL DE MINAS DE ORO

El predio ubicado en:

EL SITIO LOS CONCABES

A favor de:

MUNICIPALIDAD DE MINAS DE ORO, COMAYAGUA

Minas de Oro, Comayagua

01 de Febrero 2017



**ALCALDIA MUNICIPAL DE
MINAS DE ORO, COMAYAGUA**


**CERTIFICACION EN
DOMINIO PLENO**

La Suscrita Secretaria Municipal de Minas de Oro **CERTIFICA:** Que en el libro de Actas y Acuerdos Municipales correspondiente al año 2016, folios 14 al 30 Tomo 110, se encuentra el preámbulo y punto conducente que literalmente dice:

ACTA No.04

Minas de Oro, Departamento de Comayagua, a los Veintinueve días del mes de Febrero del Dos mil Dieciséis, reunidos en el salón de sesiones los Honorables Miembros de La Corporación Municipal, para celebrar sesión ordinaria correspondiente a la fecha. Presidida por el Señor Alcalde Municipal Mario Anibal Zuniga Zuniga, ante la Secretario de despacho que da fe.

OTORGAMIENTO DE DOMINIOS PLENOS.- INFORME DE DICTAMEN.- El suscrito jefe del departamento de Catastro Municipal, **INFORMA:** Que ha practicado investigación y mensura de un solar ubicado en: **LOS CONCABES**, el cual se encuentra Dentro del sitio Titulo Ejidal de Minas de Oro, Inscrito bajo número 343, páginas 183 a la 210 Tomos XIII Reinscrito bajo número 91 del Tomo 732 del Registro de la Propiedad Hipotecas y Anotaciones Preventivas del Departamento de Comayagua según plano adjunto a nombre de: **MUNICIPALIDAD DE MINAS DE ORO. Con Clave Catastral 0311-0545-00080, el cual tiene un área total de 7139.5 Mts² (Siete Mil Ciento Treinta y Nueve METROS CUADRADOS CON Cinco CENTECIMAS).**





CON LOS SIGUIENTES COORDENADAS RUMBOS Y DISTANCIAS

Punto 2 al 3 Coordenada X 464223 Coordenada Y 1635617 con una distancia de 20.62 metros Rumbo S75°57'50"E.

Punto 3 al 4 Coordenada X 464243 Coordenada Y 1635612 con una distancia de 15.56 metros Rumbo S45°00'00"E.

Punto 4 al 5 Coordenada X 464254 Coordenada Y 1635601 con una distancia de 98.11 metros Rumbo S29°57'44"O.

Punto 5 al 6 Coordenada X 464205 Coordenada Y 1635516 con una distancia de 22.85 metros Rumbo S66°48'05"O.

Punto 6 al 7 Coordenada X 464184 Coordenada Y 1635507 con una distancia de 50 metros Rumbo Oeste.

Punto 7 al 1 Coordenada X 464134 Coordenada Y 1635507 con una distancia de 26 metros Rumbo N22°37'12"O.

Punto 1 al 2 Coordenada X 464124 Coordenada Y 1635531 con una distancia de 131.14 metros Rumbo N 49°01'10"E.

CON LOS COLINDANTES SIGUIENTES:

Norte: Colindando con Propiedad de Fidel Domínguez Velásquez.


Sur: Ríos y Quebradas de por medio Colindando con Propiedad de Municipalidad de Minas de Oro, Comayagua.

Este: Ríos y Quebradas de por medio Colindando con Propiedad de Fidel Domínguez Velásquez.

Es parecer de este departamento eleva a DOMINIO PLENO del predio descrito por no haber perjuicios a terceros.

ACUERDA:

Elevar el Dominio Pleno del predio descrito a: MUNICIPALIDAD DE MINAS DE ORO. (Instalación Pilas de Oxidación de Alcantarillado Sanitario)



A quien autoriza para que proceda a inscribir la presente certificación en el Registro de la Propiedad Inmueble y Mercantil de esta jurisdicción, para que le sirva de **TITULO DE DOMINIO** como lo establece el párrafo tercero, del artículo 108 de la Ley de Municipalidades, reformado mediante decreto Legislativo 125, del seis de octubre del 2000.

Es conforme a su original.

Extendida en el Municipio de Minas de Oro, Departamento de Comayagua a los un días del mes de Febrero del Dos Mil Diecisiete.



[Signature]
Alcalde Municipal



[Signature]
Secretaria Municipal


INSTITUTO DE LA PROPIEDAD
OFICINA REGISTRAL DE *Comay.*

Inscrito Bajo: *1674092*

Asiento No. *1*

Comayagua 28 10 2017
(Lugar y Fecha y Hora)

REGISTRADOR





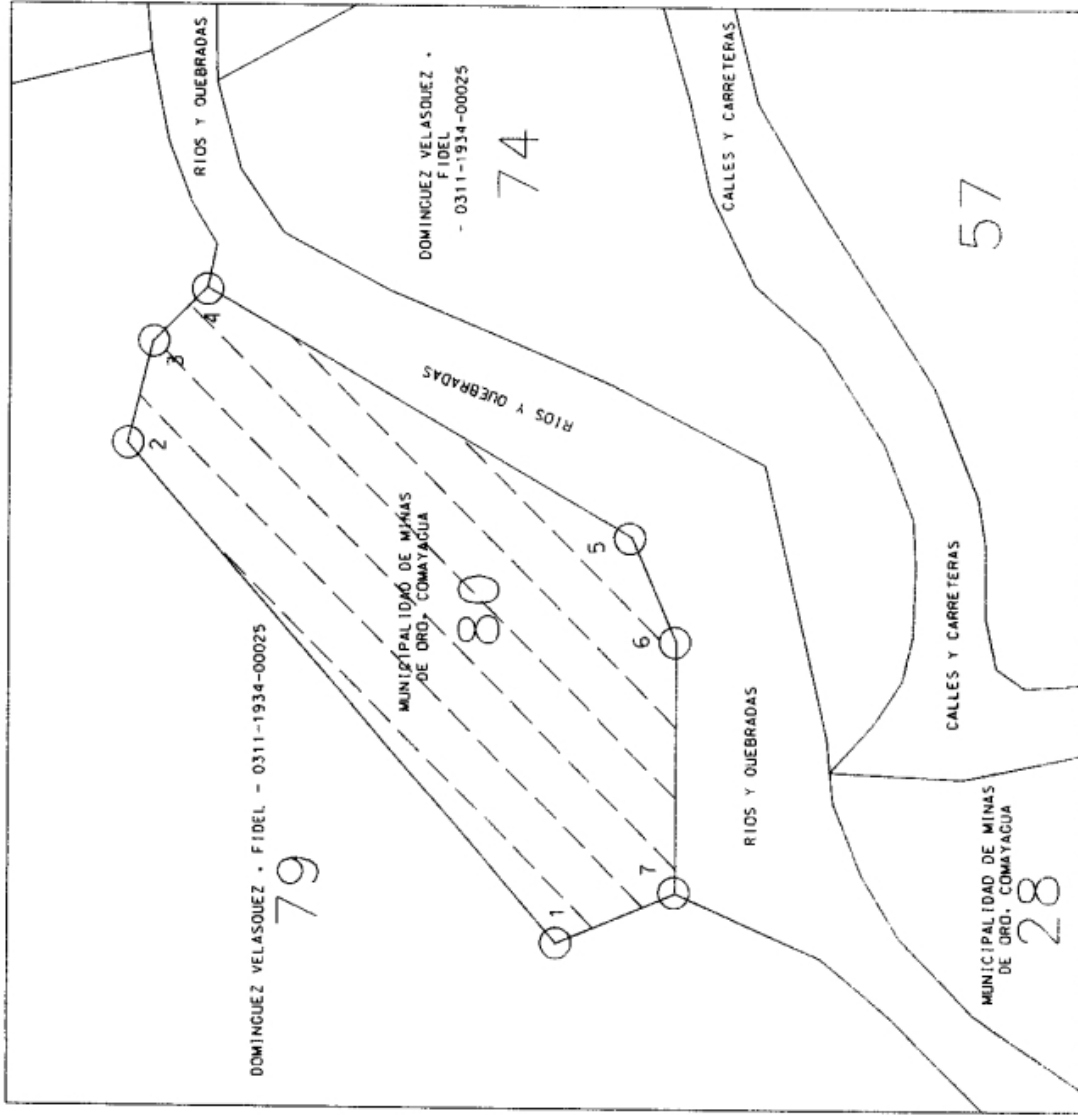
MUNICIPALIDAD DE MINAS DE ORO
MINAS DE ORO, COMAYAGUA.

TABLA DE COORDENADAS, RUMBOS Y DISTANCIAS

Punto	Coordenada X	Coordenada Y	Distancia estimada al siguiente punto (mts)	Rumbo
0				
1	464124	163531	131.14	149°11'07"E
2	464223	1635617	20.62	55°57'30"E
3	464240	1635612	15.56	54°30'00"E
4	464254	1635801	36.11	52°57'41"O
5	464205	1635516	22.85	56°40'57"O
6	464184	1635307	50	05°57'00"E
7	464134	1635207	26	102°37'12"O

TABLA DE COLINDANTES

#	Situación	Rumbo	Clave Catastral	Tributar
1	Rios y Quebradas de por medio	Sur	0311-0545-00028	MUNICIPALIDAD DE MINAS DE ORO, COMAYAGUA
2	Rios y Quebradas de por medio	Nor	0311-0545-00074	DOMINGUEZ VELASQUEZ, FIDEL
3	Carreteras	Nor-O	0311-0545-00079	DOMINGUEZ VELASQUEZ, FIDEL



Clave Catastral
0311-0545-00080

FECHA
29-02-2016

PROPIETARIO:
MUNICIPALIDAD DE MINAS DE ORO, COMAYAGUA
IDENTIDAD: 08019995030985
DIRECCION: LOS CANCABES
PERSONAL: MINAS DE ORO, COMAYAGUA

DIRECCION DEL PREDIO
LOS CANCABES
MINAS DE ORO, COMAYAGUA

ESCALA: 2 : 500
DIBUJO:
JOEL ENRIQUE OVIEDO ZUNIGA

AREA
M² → 7139.5

