

# PLAN DE DESARROLLO MUNICIPAL GUARITA LEMPIRA 2015-2025

## MUNICIPALIDAD DE GUARITA

DEPARTAMENTO DE LEMPIRA  
muniguari@yahoo.es



## PRESENTACIÓN

En el año 2012 la mancomunidad MANCOSOL y por ende nuestro Municipio Guarita Lempira, inicia con el estudio socioeconómico de Línea Base que nos da los parámetros para medir cuales son nuestros avances en el desarrollo local; esta herramienta es de importante uso para todos los demás gobiernos municipales que vendrán en el futuro.

Nuestra planificación para el progreso local está marcada por los Planes de Desarrollo Comunitario (PDC), Planes de Desarrollo Zonal Territorial (PDZT), Plan de Inversión Multisectorial y Plurianual (PIMP) y el Plan de Inversión Municipal Anual (PIMA), siendo esta la plataforma sobre la cual se construye el Plan de Desarrollo del Municipio 2015-2025 (PDM); iniciativas que son promovidas por la Secretaría de Derechos Humanos, Justicia, Gobernación y Descentralización (SDHJGD), la Agencia de Cooperación Internacional de Japón (JICA) en Honduras y la MANCOSOL a quienes les agradecemos por su apoyo en la ejecución de este proceso, mediante capacitaciones y asistencias técnicas brindadas para hacer de este instrumento de planificación y gestión una realidad.

Aplicando la metodología del proceso Focal II con la participación de nuestras comunidades, organizaciones locales, técnico(as) municipales y de la mancomunidad, centros educativos, instituciones presentes y demás actores; comienza para la población de nuestro municipio una nueva etapa, conscientemente planificada, participativa y reflexiva, encaminada hacia el desarrollo sostenible; logrando con el esfuerzo y la determinación de las comunidades, la elaboración de sus propios Planes de Desarrollo Comunitario (PDC).

El Plan de Desarrollo Municipal se enmarca y es coherente con La Visión de país y Plan de Nación, así mismo con los objetivos de Desarrollo del Milenio (ODM). Dicho documento contiene 14 ejes temáticos orientados en las siguientes acciones:

Ordenamiento territorial, Salud y Nutrición, Educación, Recursos Naturales y Ambiente, Grupos Vulnerables (Niñez, Juventud, Mujeres y Tercera Edad), Vivienda, Agua y Saneamiento, Economía, Seguridad Alimentaria, Tierra, Participación, Seguridad Ciudadana, Infraestructura Social y Turismo.

Es oportuno nuevamente agradecer a la JICA, a la SDHJGD, a la MANCOSOL, a Técnicos Municipales, Líderes (as) comunitarios, organizaciones locales, Centros Educativos, Autoridades municipales e Instituciones de Gobierno y no gubernamentales que participaron en el proceso FOCAL II por su esfuerzo brindado para hacer posible que el Municipio de Guarita cuente con un PDM. Cabe recalcar que todos estamos dispuestos a enfocar los recursos existentes en el Municipio, identificando y priorizando las necesidades, con el propósito de mejorar la calidad de vida de la población e incidir para que las instituciones gubernamentales no gubernamentales y las cooperaciones externas, apoyen la ejecución de proyectos para la satisfacción de los pobladores.

---

**Prof. Javier Isauro Reyes Navarro**  
Alcalde Municipal 204-2018

## Contenido

<b>I.MARCO DE REFERENCIA .....</b>	<b>11</b>
<b>I.1 ANTECEDENTES HISTÓRICOS .....</b>	<b>11</b>
<b>I.2 UBICACIÓN GEOGRÁFICA .....</b>	<b>12</b>
<b>MAPA DEL MUNICIPIO DE GUARITA LEMPIRA .....</b>	<b>13</b>
<b>1.3 CONTEXTO BIOFÍSICO .....</b>	<b>14</b>

1.4 JUSTIFICACIÓN.....	17
1.5 BENEFICIARIOS .....	19
1.6 METODOLOGIA .....	19
1.7 PERÍODO.....	22
<b>II. DIAGNOSTICO SOCIOECONOMICO DEL MUNICIPIO.....</b>	<b>24</b>
2.1 PRINCIPALES INDICADORES.....	24
POBLACIÓN.....	24
Población clasificada por rangos de edades y sexo .....	24
SALUD.....	25
SERVICIOS BÁSICOS.....	25
VIVIENDA .....	26
EDUCACIÓN .....	26
ECONOMÍA .....	28
PARTICIPACIÓN .....	29
<b>2.2. INFRAESTRUCTURA BÁSICA EXISTENTE.....</b>	<b>29</b>
VIAL.....	29
ELECTRICIDAD.....	30
TELEFONÍA Y CORREO .....	30
SOCIAL.....	30
SALUD.....	30
EDUCATIVA .....	31
PRODUCTIVA.....	31
<b>2.3 INSTITUCIONALIDAD PARA EL DESARROLLO.....</b>	<b>32</b>
DESEMPEÑO MUNICIPAL.....	32
PRESENCIA INSTITUCIONAL EN EL MUNICIPIO .....	32
ESTRUCTURAS DE BASE SOCIAL EN EL MUNICIPIO .....	35
Ejes temáticos de análisis y propuestas para el desarrollo comunitario y preparación de Planes Zonales. ....	37
<b>III. PLANES DE ZONAS TERRITORIALES.....</b>	<b>38</b>
<b>ZONA # 1 .....</b>	<b>39</b>
Programación del Plan Zonal de Desarrollo Territorial por eje temático .....	40
Programación del Plan Zonal de Desarrollo Territorial por eje temático .....	56

Programación del Plan Zonal de Desarrollo Territorial por eje temático .....	70
<b>IV. PLAN ESTRATEGICO DE DESARROLLO MUNICIPAL .....</b>	<b>84</b>
4.1 VISION COMPARTIDA .....	84
4.2 LINEAS Y OBJETIVOS ESTRATEGICAS .....	84
Priorización de Proyectos.....	99
Programación ejecución de proyectos estratégicos .....	101
<b>V. PLAN DE INVERSIÓN MULTISECTORIAL Y PLURIANUAL (PIMP) .....</b>	<b>104</b>
PROYECTOS DE DESARROLLO SOCIAL PRIORIZADOS POR CADA PLAN ZONAL .....	106
PROYECTOS DE DESARROLLO PRODUCTIVO PRIORIZADOS EN LOS PLANES ZONALES .....	112
PROYECTOS DE INFRAESTRUCTURA SOCIAL PRIORIZADOS EN LOS PLANES ZONALES .....	117
OTROS PROYECTOS SECTORIALES PRIORIZADOS.....	122
Criterios básicos a considerar en la ubicación de los proyectos según condiciones de OT	125
Bloque Temático: Proyectos Sociales .....	125
Criterios básicos a considerar en la ubicación de los proyectos según condiciones de OT	131
Bloque Temático: Proyectos Productivos .....	131
Criterios básicos a considerar en la ubicación de los proyectos según condiciones de OT	136
Proyectos de Infraestructura Social .....	136
Criterios básicos a considerar en la ubicación de los proyectos según condiciones de OT	142
Otros Proyectos Priorizados .....	142
Criterios básicos a considerar en la ubicación de los proyectos según condiciones de OT	145
Bloque Temático: Líneas Estratégicas .....	145
<b>VI. PLAN DE INVERSION MUNICIPAL ANUAL (PIMA).....</b>	<b>151</b>
Resumen costos y financiamiento para la Ejecución del PDM (En Lps).....	154
<b>VII. ORGANIZACION PARA LA GESTION DEL PLAN.....</b>	<b>155</b>
7.1 Organización social comunitaria.....	155
7.2 Organización Municipal .....	155
<b>ORGANIGRAMA MUNICIPAL.....</b>	<b>157</b>
7.3 Papel Institucional:.....	158
7.4 Gestión de Recursos: .....	159
6.5 Plan de comunicación.....	159
7.6 Viabilidad: .....	160

7.7 Limitantes y Riesgos.....	161
<b>VIII. COSTOS Y FINANCIAMIENTO .....</b>	<b>161</b>
<b>IX. SEGUIMIENTO Y EVALUACIÓN .....</b>	<b>161</b>
9.1 Seguimiento.....	161
9.2 Evaluación .....	161
164	
Matriz de indicadores socioeconómico del municipio de Guarita Lempira, en el marco de los ODM.....	165
ODM 1.1: Reducir a la mitad % personas < \$1,00 diario / .....	165
ERP 1: Reducir la pobreza en 24 puntos .....	165
ODM 1.2: Reducir a la mitad personas, con hambre.....	166
<b>EDUCACIÓN .....</b>	<b>166</b>
Datos generales sobre población estudiantil.....	166
ERP 2: Duplicar cobertura neta en educación pre básica en niños de 5 años. ....	166
ODM 2: Ciclo completo enseñanza primaria / ERP 3: Lograr cobertura neta del 95% en los dos primeros ciclos de educación básica. ....	166
Género .....	167
19.4 ODM 3: Igualdad de género en enseñanza primaria y secundaria.....	167
Fuerza de trabajo: .....	167
Jefas de hogar .....	167
<b>SALUD .....</b>	<b>168</b>
ODM 4: Reducir mortalidad 2/3 niños < 5 años .....	168
<b>AMBIENTE .....</b>	<b>168</b>
<b>ODM 7: REDUCIR A LA MITAD % PERSONAS QUE CARECEN DE AGUA. 168</b>	
FRECUENCIA SIMPLE DEL MUNICIPIO DE GUARITA AÑO 2012 .....	172
MAPA DE UBICACIÓN DEL MUNICIPIO EN LA MANCOMUNIDAD SOL .....	183
FODA POR EJES TEMÁTICOS .....	184
Listado de Participantes en el Proceso de Plan Estratégico de Desarrollo Municipal.....	198
Punto de Acta Aprobación PEDM .....	199
Certificación de Punto de Acta Planes Zonales .....	200
Certificación de Punto de Acta PIMA.....	201
Listado de Participantes a nivel de asambleas zonales zona 1 .....	202

<b>Listado de Participantes a nivel de asambleas zonales zona 2 .....</b>	<b>205</b>
<b>Listado de Participantes a nivel de asambleas zonales zona 3 .....</b>	<b>209</b>
<b>Fotos En Capacitación A Líderes Y Estudiantes Para El Apoyo De Llenado Ficha De Encuesta De Línea Base .....</b>	<b>210</b>
<b>.....</b>	<b>210</b>
<b>Fotos De Asambleas Comunitarias Para La Formulación De Planes De Desarrollo Comunitario (PDC) .....</b>	<b>211</b>
<b>Fotos De Socialización Con La Corporación Municipal Para La Elaboración Del PDM .....</b>	<b>212</b>
<b>Fotos De Priorización De Proyectos En Asamblea Zonal En Casco Urbano .....</b>	<b>213</b>
<b>Zona # 1.....</b>	<b>213</b>
<b>Fotos De Priorización De Proyectos En Asamblea Zonal En Terlaca.....</b>	<b>214</b>
<b>Zona # 2.....</b>	<b>214</b>
<b>Fotos De Priorización De Proyectos En Asamblea Zonal En Olosingo.....</b>	<b>215</b>
<b>Zona # 3.....</b>	<b>215</b>

# PLAN DE DESARROLLO MUNICIPAL (PDM) MUNICIPIO GUARITA, LEMPIRA ENERO 2015

## ELABORADO POR TÉCNICO MUNICIPALES:

- Bach. Marlyn Rosibel Sibrian Membreño
- Bach. Blanca Mirian Pérez Muñoz
  
- Apoyo Técnico: Coord. de CDH. Dunia E. Martínez

## ASESORADO POR:

- Lic. Minoru Arimoto
- Ing. Ramón Torres
- Lic. Samuel Madrid
- Técnico Social: Ing. Elvin Javier Rauda

## IMPULSADO Y COORDINADO POR:

Mancomunidad de los Municipios del Sur Oeste de Lempira (MANCOSOL)

## Financiado Por:

Municipalidad de Guarita, Lempira

## Asistencia Técnica

- Agencia de Cooperación Internacional del Japón (JICA)
- Secretaría de Derechos Humanos, Justicia, Gobernación y Descentralización (SDHJGD)
- Proyecto de Fortalecimiento de las Capacidades Locales (FOCAL II)
- Mancomunidad de los Municipios del Sur Oeste de Lempira (MANCOSOL)

## RESUMEN EJECUTIVO

El Municipio de Guarita está localizado al sur oeste del departamento de Lempira en un altiplano que forma la colina llamada “La Divina Pastora”, con una extensión territorial de 171.4 Kms<sup>2</sup> y a una altura de 1700 metros sobre el nivel del mar.

Se cuenta con una población de 7698 habitantes de los cuales 3841 son mujeres y 3857 hombres, distribuidos en la cabecera municipal, de igual manera 25 aldeas, 55 caseríos y 8 barrios.

Existen un promedio de 4.6 personas por vivienda y una densidad poblacional de 82.4 habitantes por Km<sup>2</sup> siendo un total de 1708 viviendas (Línea Base año 2012).

Según la línea base aplicada con la metodología de FOCAL II, la población menor o igual a 18 años es del 49.8%, lo que muestra una población relativamente joven que en los próximos años estará necesitada de nuevas fuentes de trabajo y servicios públicos, entre otros aspectos.

Las principales actividades económicas del municipio son:  
La producción de café, el comercio al por menor, producción de granos básicos (maíz y frijol) para la subsistencia, ganadería, servicios profesionales, carpintería, construcción, talleres mecánicos y de metal, sastrería entre otros.

La mayor fuerza de trabajo predominante está en la producción agropecuaria; existen 2072 agricultores, jornaleros y ganaderos que representa el 34.12% de la Población en Económica Activa (PEA).

El 46.49% de la población está en edad de trabajar (PET); la población económicamente activa (PEA) es el 2593 de la PET y el 98% está ocupada (aunque no su pleno tiempo y potencial, existiendo un sub-empleo principalmente con las mujeres). La población económicamente inactiva representa el 54.53% de la PET.

En cuanto a la tenencia de la vivienda el 81.8 % de las familias poseen viviendas propias, totalmente pagadas; un 8.4% está alquilando, un 8.9% ocupan la vivienda en forma prestada y el 1.0% efectúan pagos para poseer su propia vivienda.

3727 niños y jóvenes se encuentran en edad escolar (91.74% del total de la población), de estos 49.15% son varones y 50.85% son mujeres, de los cuales el 51.44% está estudiando. La población estudiantil que ha logrado llegar a nivel de diversificado es sumamente baja por lo que se hace necesario unir esfuerzos y apostarle a la mejora de esta situación en el municipio.



## INTRODUCCIÓN

Este documento contiene el Plan de Desarrollo Municipal de Guarita, ubicado en el departamento de Lempira; el cual incluye una lista de proyectos priorizados por las comunidades, detallados en Planes Zonales Territoriales, Plan de Inversión Municipal Plurianual (a 10 años) y un anteproyecto de Plan de Inversión Anual del 2015.

Nuestro Plan de Desarrollo Municipal ha sido preparado entre los meses de Mayo a Diciembre de 2014, aplicando los criterios basados en la normativa de Planificación Municipal que representan la base para la ejecución de proyectos en el municipio.

La base de este PDM son los Planes de Desarrollo Comunitario (PDC), obtenidos de forma participativa por cada una de las comunidades; mismos que responden a sus necesidades de inversión. Tomando como referencia el levantamiento socioeconómico de la Línea Base por cada Comunidad, caserío y barrios del municipio. Técnicos Municipales y Líderes(as) Comunitarios fueron previamente capacitados, quienes asumieron el proceso del levantamiento socioeconómico de la línea base y la preparación de los planes de desarrollo comunitarios en asambleas públicas en sus comunidades.

Posteriormente se realizaron asambleas para la priorización y preparación de planes a nivel zonal y de estos resultados se preparó el Plan de Inversión Municipal Plurianual, del cual se derivan los Planes de Inversión Anual.

El presente plan es un instrumento valioso para la gestión del desarrollo a nivel de las comunidades y del municipio; sea con fondos propios, de la transferencia del gobierno central, de cualquier cooperante nacional o externo.

Este documento contiene introducción, resumen ejecutivo, y seis capítulos los cuales se describen a continuación:

**Capítulo I:** Trata sobre el marco referencial incorpora los antecedentes históricos del municipio, la ubicación geográfica, el contexto biofísico, la justificación del proceso, los beneficiarios, la metodología y el periodo previsto para la ejecución del plan de inversión plurianual.

**Capítulo II:** En él se describe el diagnóstico socioeconómico del municipio, que contiene los principales indicadores: La infraestructura básica, la institucionalidad existente en apoyo al desarrollo y las principales potencialidades y problemas.

**Capítulo III:** Se detalla el Plan de Desarrollo del Municipio que posee los Planes de zonas territoriales, el Plan Estratégico de Desarrollo Municipal, el Plan de inversión plurianual y el anteproyecto de Plan de Inversión Anual para el 2015.

**Capítulo IV:** Presenta la organización para la gestión del plan, mostrando las condiciones a nivel de organización social comunitaria, la organización municipal, el papel institucional, la gestión de recursos, el plan de comunicación, la viabilidad de las ideas de proyectos y las limitantes y riesgos en la gestión del plan.

**Capítulo V:** Se resumen los costos globales del plan por eje temático y por comunidad, así como las potenciales fuentes de financiamiento.

**Capítulo VI:** Da a conocer los mecanismos de seguimiento que se aplicarán para establecer el logro de los productos previstos en el plan y los alcances de los objetivos mediante la evaluación de los resultados.

## I.MARCO DE REFERENCIA

### I.I ANTECEDENTES HISTÓRICOS

#### Origen del nombre de Guarita; nuestro municipio.

El municipio de Guarita ubicado en el sur oeste del departamento de Lempira se caracteriza por narraciones propias del lugar en las cuales hasta la fecha no se sabe a ciencia cierta el verdadero origen del nombre que caracteriza a nuestro Pueblo; encontramos varias versiones como las siguientes:

- ✓ Según el poeta Don Juan Ramón Rivera Q.D.D.G. el nombre de Guarita, se debe al Santo Italiano San Juan Guaraní, sin embargo se ha tratado de investigar la real existencia del Santo lo cual no ha sido posible confirmar hasta la fecha.
- ✓ Según la versión de Don José Expectación Navarro Q.D.D.G. sostenía que el nombre de esta Comunidad se debe a la abundancia de Guacamayas, aves a las cuales se les conoce en nuestro medio con el nombre de “Guaras”, las que habitaban en un precipicio de aproximadamente 200 metros de altura cercano a esta población, que aun en la actualidad se conoce con el nombre de “El barranco de las Guaras”, que en esos entonces era propiedad de Don Miguel Guardado.
- ✓ Otras personas atribuyen el nombre de Guarita relacionándolo con la antigua producción de aguardiente clandestino, llamado “Guaro” y que de allí se deriva su nombre.
- ✓ Algunos aseguran que el nombre de Guarita se originó en la feria de Tómalá; pueblo vecino, donde a los hombres se les denominaba cariñosamente “Inditos”; ellos decían a sus esposas: “Tómala la Guarita”, vocablo que equivale a decir: “Tomá el Guarito”. Producto de estas dos palabras surge el nombre de Tomalá, pueblo vecino y Guarita nuestro municipio.

Según el recuento de la población del año 1,791 Guarita era uno de los pueblos que formaban parte de El Curato de Sensenti.

El título de tierras de municipio fue librado el 28 de mayo del año 1,878 por el consejo de su majestad y real audiencia de Guatemala y concedido el 20 de noviembre del año 1975. También hay documentos que citan que el 20 de marzo del año 1,934 se le otorgó el título de “Ciudad” según decreto No.91 del Poder Ejecutivo.

## I.2 UBICACIÓN GEOGRÁFICA

### Límites y extensión geográfica del Municipio de Guarita.

El municipio de Guarita limita geográficamente con:

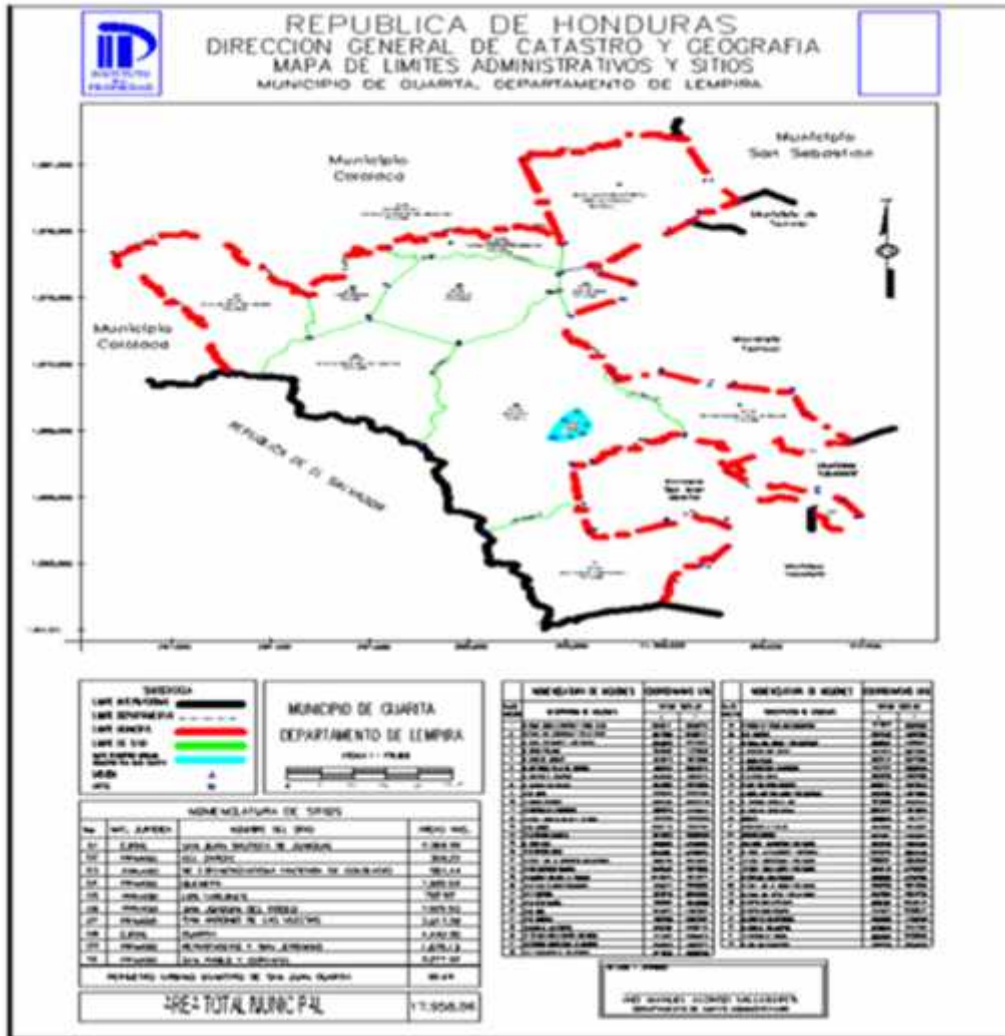
<b>Al Norte:</b>	Con los municipios de Cololaca y San Sebastián
<b>Al Sur:</b>	Con la República de El Salvador
<b>Al Este:</b>	Con los municipios de Tambla y San Juan Guarita
<b>Al Oeste:</b>	Con el municipio de Cololaca y la República de El Salvador

### Su extensión:

Está localizado al sur oeste del departamento de Lempira en un altiplano que forma la colina llamada “ La Divina Pastora”, con una extensión territorial de 171.4 Kms<sup>2</sup> y a una altura máxima de 1700 m. Y una altura mínima de 1300 m. sobre el nivel del mar.

El municipio de Guarita cuenta con una población de 7,698 habitantes, siendo 3,841 mujeres y 3,857 hombres. Con un total de 1,708 viviendas ubicadas en 25 Comunidades, 55 caseríos y 8 barrios de la cabecera municipal.

# MAPA DEL MUNICIPIO DE GUARITA LEMPIRA.



## **1.3 CONTEXTO BIOFÍSICO**

### **TOPOGRAFÍA**

El Terreno en el que está ubicado el municipio de Guarita es irregular, con algunos puntos altos como ser: El Cerro de la Botija, El Picacho, La Colina, El Cerro de Cucurucho y El Volcán.

### **CLIMA**

Guarita posee un tipo de clima cálido seco (temperatura media anual entre 20° C), y en este no existe una variación estacional bien marcada.

Se manifiestan únicamente 2 estaciones en el año, invierno y verano. La estación lluviosa de mayo a octubre y la estación seca de noviembre a abril.

### **SUELOS**

El suelo es arcilloso, limoso, arenoso y franco arenoso. En las partes más altas es de vocación forestal y en su mayoría apta para el cultivo de granos básicos. Gran parte del suelo está destinado a la ganadería en pequeña escala.

### **TENENCIA ÚNICA Y MIXTA DE LA TIERRA**

Guarita es uno de los pocos municipios que cuenta con terrenos comunales para uso colectivo; tiene un predio agrícola llamado “Valle de San Jerónimo” que mide 6 Caballerías o cubas (1 caballería = 64 mz) una extensión equivalente a 384 manzanas.

Este terreno fue comprado hace muchos años atrás, al señor Antonio Cartagena por la cantidad de Lps. 68,000.00, Lps. 50,000 lo donó el gobierno siendo en ese entonces el presidente de la Republica de Honduras don Juan Manuel Gálvez y la otra parte de Lps. 18,000.00 se les pidió ayuda a todos los habitantes de la cabecera municipal. Este terreno se dividió en cuatro partes, el primero llamado San Jerónimo, Repastadero el segundo, tercero Las Trojas y el cuarto El Barcal.

No se conoce cuantos son los agricultores que utilizan estas tierras ya que han pasado de generación en generación. Hay otras tierras ejidales en la zona de Baja Barandilla que también son utilizadas para el uso agrícola y para el cultivo de café.

En la actualidad se manejan las parcelas como derechos concedidos por la Municipalidad y los acreedores o usuarios los reconocen durante el tiempo que estén haciendo uso de ellos. No se pagan impuestos por derecho a las parcelas, únicamente se les exige y se vela porque permanentemente mantengan arreglados los cercos de dichas zonas.

### **VERTIENTES**

Nuestro municipio tiene una riqueza en vertientes acuíferas (Quebradas, nacimientos y pozos) siendo los nacimientos y pozos utilizados para el abastecimiento de agua para el consumo humano y el agua de las quebradas para el uso de sistemas de riego en cultivos de hortalizas y pastos.

Entre las vertientes más conocidas tenemos:

N°	Comunidad	Nombre de Fuente	Clasificación
1	Guarita	La Gallina, El Piojo	Quebrada
2	Queruco	La Lima	Quebrada
3	Chinquin	Chinquin	Quebrada
4	El Sitio	Baja Barandilla	Quebrada
5	Alta Barandilla	Alta Barandilla	Quebrada
6	San Juan Junigual	El Matasano, Queleza	Quebrada
7	El Carrizalito	Baja Barandilla	Quebrada
8	Junigual	Comapa	Quebrada
9	Olosingo	El Jute	Quebrada
10	Terlaca	Rastrojo el Macho	Quebrada
11	El Pinal	La Montaña	Quebrada
12	El Coyolillo	El Moral	Quebrada
13	Los Limones	Quebrada Grande	Quebrada
14	El Portillo; Santa Teresita	El Camalote	Quebrada
1	Casco Urbano	Los Pantanos	Nacimiento
2	Alta Barandilla	Alta Barandilla	Nacimiento
3	Terlaca	Baja Barandilla, El Conal	Nacimiento
4	Santa Lucia	El Júcaro	Nacimiento
5	El Coyolar , Santa Lucia	Capulinal	Nacimiento
6	Santa Rosita	Manuelion	Nacimiento
7	Chinquin	Cucute	Nacimiento
8	Guarita	Socual	Nacimiento
9	San Pablo	Chiquimulita , Sabaneta, El Suptal	Nacimiento
10	El Rodeo	El Perico, El Pital	Nacimiento
11	Talquinte	El Suptal	Nacimiento
12	El Nuco, El Pinal	El Volcán	Nacimiento
1	San Pablo	Felipita Vides	Pozo
2	El Sitio	Arturo Márquez	Pozo
3	El Sitio	Margarito Guevara	Pozo
4	Terlaca	El Ocote, Conacastillo, El Llorón, El Higo, Don Pedro García, El Transito, El Repastadero,	Pozos
1	San Pablo	Pacacio	Rio
2	Olosingo	La Garza	Rio
3	Santa Rosita	Sumpul	Rio
4	El Mojón , Coyolillo	Gualsinga	Rio
5	La Majada	Cacahual	Rio

### VEGETACIÓN PREDOMINANTE

Guarita cuenta con bosques de: Pino y de Roble. Entre los árboles maderables encontramos: caobas, cedros, laurel, guachipilín, maquiligue, pino, aceituno, entre otros.

Entre las plantas frutales se encuentran: aguacate, anonas, zuncuyas, pepetos, nance guayaba, granadillas, granadas, paternas, nacaspilos, mandarinas, naranjas, limón, limas, guanábana, pitajaya, jocote y marañón, mangos.

En cuanto a las plantas medicinales contamos con: eucalipto, orégano, hierba buena, albahaca, zábila, zacate limón, valeriana, salvia, ciguapate, sucunán, uña de gato, cablote, quina, jengibre, apazote, naranjo, ciprés, hoja de aire, mano de león, cuero de sapo entre otras.

De igual manera contamos con plantas ornamentales, como ser: Rosas, claveles, júpiter, margaritas, teresitas, gladiolas, girasol, clavellina, flor de las once, siempre viva, chula, dalias, lirios, alcanfor, mulatas y veraneras.

En la gastronomía propia de nuestro municipio, plantas como: Las flores de izote, loroco, pitos, ayote, así como el pataste, bambú, piño, yuca que son utilizadas para la alimentación.

## FAUNA

Nuestro pintoresco municipio de Guarita cuenta con una extensión de 171.4 km<sup>2</sup>, encontrándose con 2 pisos altitudinales en donde cada uno de ellos cuenta con diferentes especies de animales, el primer piso altitudinal comprende 300 a 900 metros sobre el nivel del mar (msnm), en esta región predomina principalmente la agricultura de subsistencia que consiste en tala, roza, quema de matorrales y guamiles e inclusive áreas de vocación forestal, además se practica la ganadería extensiva en donde se ha eliminado el hábitat de animales para el establecimiento de posturas, todos estos factores anteriormente mencionado han generado un impacto en la disminución de algunas especies que en tiempos pasados predominaba su existencia en la zona tales como:

Venado Cola Blanca (*odocoileus*), Coyote (*Canidae*), Tezpenquintle (Agouiti paca), Gato de Monte (*Leopardus geoffroyi*), Iguanas Doradas (*Conolophus subcristatus*), Zorros (*Vulpes Vulpes*), Conejos (*Oryctolagus cuniculus*), iguana verde también llamada Chiguiteita (*Atelopus zeteki*), Mapache (*procyon lotor*), víboras cascabel (*Crotalus Durissus Derrificus*), coral, coralillo o rabos de ají (*Micrurus altirostris*), Boa (Boa Constrictor), garrobo (*Ctenosaura similis*)

También algunas especies de aves como:

La Urraca (*corvus corax*), Codornices (*coturnix coturnix*), Guaras (*Ara Macao*), Perdiz (*Alectoris rufa*), Palomas (*Columba Livia*), Loros (*Psittacidae*), Torosos (*Eumomota Superciliosa*), Ardilla (*sciurus vulgaris*), Tucán (*Ramphastos dicolorus*), Guatusa (*Dasyproctata fuliginosa*).

En el segundo piso altitudinal que comprende 900 a 1700 metros sobre el nivel del mar (msnm) específicamente en la parte norte del municipio, que se encuentran las zonas productoras de agua y reserva de bosque mixtos latifoliados (Hoja Ancha) y coníferas (Pinos) en donde influye el cultivo de café, el cual se produce con grandes impactos ambientales ya que no se tiene control alguno en la conservación de suelo, agua, bosque y



más aún en la fauna existente en esta zona, esta actividad de la caficultura al igual que la agricultura de subsistencia ha ocasionado la extinción de muchas especies exóticas propias de este clima como ser:

Colibrí (*Trochilinae*), Pájaro Carpintero o cabecirrojo (*Melanerpes erythrocephalus*), El Venado (*Odocoileus*), Tepezcuinte (*Agouiti paca*), Chanco de monte (*Tayassu pecari*).

A pesar de los múltiples esfuerzos realizados durante décadas por organizaciones Gubernamentales y no Gubernamentales a fin de preservar la poca biodiversidad de fauna existente aun la deuda pendiente y la brecha día a día se hace más grande, ya que las futuras generaciones de la humanidad desconocerán en absoluto la existencia de estas especies que en el pasado, fueron bellezas ejemplar en el municipio.

### **VALORES PREDOMINANTES**

Los valores son elementos sociales de gran importancia en nuestro municipio, por cuanto constituyen patrones de conducta individual y social, contribuyendo así a preservar la identidad nacional del país. Entre los valores más predominantes tenemos:

El amor a Dios sobre todas las cosas, disciplina, solidaridad, generosidad, respeto, cooperación, honestidad, transparencia, honradez, responsabilidad, tolerancia, amor al trabajo.

### **RELIGIÓN**

Los habitantes de nuestro municipio comparten un conjunto de creencias sobre la divinidad; creencias en cuanto a fe y a devoción congregándose en diversos templos en su mayoría católicos, evangélicos y otras pequeñas doctrinas particulares.

Cada congregación realiza con sus feligresía en fechas específicas, diversas actividades propias de su credo religioso.

### **FORMAS DE RECREACIÓN**

Nuestros habitantes poseen un alto espíritu de recreación utilizando su tiempo libre para divertirse, entretenerse y deleitarse con el famoso juego de fútbol tanto masculino como femenino, juego de billar, juegos de naipes. De igual manera aún se conserva los juegos tradicionales de mables, capiruchos, trompos, rayuelas, rondas, tacos de bambú, la cuerda, los barriletes o piscuchas, entre otros.

## **1.4 JUSTIFICACIÓN**

El Plan de Desarrollo Municipal es un instrumento orientador del proceso de desarrollo del municipio. Este documento contiene ejes que se derivan de los objetivos de líneas estratégicas, siendo estas las prioridades para el municipio al 2025: ordenamiento territorial, salud y nutrición, educación, recursos naturales y ambiente, grupos vulnerables, vivienda,

agua y saneamiento, economía, seguridad alimentaria, tierra, participación, seguridad ciudadana, infraestructura social, turismo.

Para el año 2025 se pretende lograr que el 100% de niños(as) en edad escolar del municipio asistan puntualmente a los centros educativos, en cumplimiento a la ley y derechos de los niños y niñas, para que tengan acceso a los servicios de educación preescolar, primaria, básica y media en términos de formación integral y de calidad.

De igual manera, para el año 2025 se brindarán servicios de salud con calidad y equidad para mejorar el nivel de vida de la población y promover estilos de vida saludable para disminuir la incidencia de enfermedades prevenibles, la desnutrición infantil y la atención a la población en general.

Se pretende promover la inversión en la mejora de las diversas infraestructuras en la parte vial, educativa, salud, social y productiva que permita mejores condiciones de vida y la generación de proyectos productivos. Como el apoyo en la ejecución de proyectos orientados al mejoramiento de viviendas dignas para los habitantes y el acceso a proyectos de agua y saneamiento y la mejora de los servicios básicos del municipio, que contribuya a garantizar una mejor calidad de vida.

De igual manera fomentar estrategias de vida diferentes en la población vulnerable del municipio, con la creación de espacios recreativos que conlleven a condiciones saludables y seguras que permitan la convivencia ciudadana.

Así también crear concienciación y sensibilizar a la población sobre la importancia de la protección de recursos naturales y ambiente.

Desarrollar programas de delimitación de las zonas forestales, zonas productoras de agua, zonas de producción agropecuaria y zonas con potencial turístico para dar el manejo y uso adecuado a cada recurso a fin de facilitar condiciones en la inversión.

Así mismo impulsar proyectos que contribuyan al manejo de los contaminantes para evitar o disminuir daños al ambiente y su impacto en la salud de la población.

Consideramos que es necesario potenciar e identificar otras fuentes turísticas del municipio, promover la inversión en la prestación y venta de productos y servicios para atraer visitantes que aporten a la economía local.

Promover un ordenamiento territorial del municipio que permita un manejo adecuado e integral de los recursos mediante la implementación de estudios y la inversión adecuada en vías de comunicación.

También es importante fortalecer y dinamizar la economía local con el fortalecimiento de las capacidades de los productores e iniciativas empresariales; el apoyo en la inversión que permita la seguridad alimentaria y la venta de excedentes de producción que supla otras necesidades básicas.

De igual forma impulsar la implementación de huertos familiares con la recuperación de las plantas criollas e incorporación de otros cultivos con alto poder nutritivo que ayuden a la nutrición de las familias.

Así mismo promover la diversificación de los sistemas productivos para mejorar los rendimientos de producción agropecuaria del municipio.

También apoyar la creación de un sistema financiero local, que facilite el acceso a crédito para financiar los diferentes rubros productivos, empresariales con un enfoque auto sostenible.

## **1.5 BENEFICIARIOS**

El Municipio de Guarita según datos tomados de la línea base año 2012, cuenta con una población de 7,698 habitantes, de los cuales 3,841 son mujeres y hombres 3,857 distribuidos en 25 aldeas, 55 caseríos y 8 barrios en el Casco Urbano, todo esto dividido en 3 zonas para trabajar con la metodología de FOCAL II.

La puesta en marcha de este plan beneficia a todas las comunidades y por consiguiente a sus habitantes; siendo los proyectos de dimensión estratégicos, los que tendrán cobertura total municipal. También hay proyectos que son focalizados en grupos y de forma individual que impactan de manera indirecta sobre otras personas.

Debe manifestarse que la particularidad que tiene este plan en su construcción es que fue totalmente participativo, las ideas plasmadas corresponden al sentir y pensar de los involucrados y beneficiarios.

El gobierno local será el facilitador de los procesos, y además acompañante de las diferentes acciones que se emprendan en las mismas comunidades a través de las diferentes instancias que controlaran y darán seguimiento a la planificación.

## **1.6 METODOLOGIA**

La metodología utilizada para la elaboración del Plan de Desarrollo Municipal es totalmente participativa, donde se ha adquirido un alto nivel de compromiso de las comunidades, la municipalidad y todos los actores que realizan acciones en diferentes sectores para el desarrollo local.

Este proceso fue desarrollado mediante las siguientes fases:

## **Fase I: Preparatoria**

- Elaboración y concertación de la propuesta metodológica.
- Preparación de la propuesta técnica, plan general de trabajo y presupuesto.
- Socialización de la propuesta con equipo técnico y Alcalde
- Elaboración propuesta de carta de compromiso con el municipio.
- Negociación de apoyo técnico con otras instituciones y proyectos
- Elaboración de material de capacitación.
- Realización de taller de capacitación a técnicos municipales e institucionales sobre la metodología.

### **Inducción a nivel del municipio:**

- Socializar la propuesta con la Corporación Municipal y negociación
- Carta de compromisos (certificación punto de acta).
- Constitución del equipo técnico municipal líder del proceso
- Elaboración propuesta plan de trabajo a desarrollar el municipio
- Elaboración plan mínimo de comunicación
- Identificación de líderes que formarán el equipo comunitario facilitador
- Realización de talleres de capacitación a los equipos técnicos municipales y comunitarios sobre la metodología para levantamiento de línea base y preparación de los PDC. (Tres módulos de capacitación de 8 horas por módulo)

## **Fase II. Levantamiento de Línea Base:**

Se levantó línea base con apoyo de líderes comunitarios dirigidos técnicos de municipales, por técnicos de la mancomunidad, donde en cada comunidad se realizó un levantamiento casa por casa de datos demográficos y socioeconómicos llevando un control de calidad permanente hasta lograr obtener las boletas llenas, para posteriormente vaciarlas a una base digital que fue recopilada por la Secretaria de Interior y Población (SEIP), para subirla a una Base de datos en un portal Electrónico en la Página [www.focal2.sdhjgd.gob.hn](http://www.focal2.sdhjgd.gob.hn).

## **Fase III: Elaboración de Planes de Desarrollo Comunitario**

- Identificación y concertación de los ejes temáticos de análisis y las variables determinantes.
- Disponer de los indicadores de línea de base por cada comunidad, en el marco de los ODM y la ERP.
- Preparación del plan de trabajo del equipo líder comunitario
- Levantar los listados de los participantes en cada jornada
- Levantar cuadro sobre instituciones y organizaciones existentes en la comunidad

- Realización de jornadas comunitarias para preparar análisis sobre situación socioeconómica, análisis problemática local, análisis de actividades y potencialidades productivas, alternativas planteadas como ideas de proyectos y su priorización, consolidación del Plan de Desarrollo Comunitario, y listados de los participantes por evento realizado.
- Socialización y validación de la propuesta de plan y papel de los Patronatos en su gestión (certificación de los puntos de actas de aprobación de los planes en asamblea comunitaria)

#### **Fase IV: Elaboración de planes zonales**

Validar mapa de zonificación del municipio

- Selección de los representantes zonales
- Realización de talleres zonales por municipio para la priorización de proyectos zonales y levantamiento de listados)
- Preparación programación de los planes zonales sobre la base de los proyectos priorizados
- Socialización y aprobación de los planes zonales por la Corporación Municipal (certificación de punto de acta)

#### **Fase V: Actualización de la visión compartida y proyectos estratégicos**

- Diagnóstico general del municipio por eje temático (FODA)
- Elaboración de la visión compartida del municipio
- Definición de las líneas estratégicas
- Definición de los objetivos de línea
- Identificación, priorización y programación de proyectos estratégicos

#### **Fase VI: Elaboración del Plan de Inversión Municipal Plurianual**

- Preparación de la programación del plan con los siguientes resultados anteriores:
- Proyectos estratégicos priorizados por línea estratégica
- Proyectos de desarrollo social y productivo priorizados por cada plan zonal
- Proyectos de infraestructura priorizados por cada plan zonal
- Preparación del Plan de Inversión Anual para el primer año de ejecución
- Levantamiento listado de representantes y de la Corporación Municipal que participaron en la concertación del Plan de Inversión Municipal Plurianual

#### **Fase VII: Consolidación y redacción del plan**

- Elaboración de presupuesto consolidado
- Redacción del plan con sus anexos: (ver guía metodológica)

- Planes de Desarrollo Comunitario
- Planes Zonales de Desarrollo Territorial
- Plan de Inversión Municipal Plurianual
- Plan de Inversión Anual

### **VIII: Socialización, revisión final y edición**

- Jornada para la socialización y validación del plan con la Corporación Municipal y los representantes comunitarios en cabildo abierto (papel de la Corporación y los Patronatos en la gestión)
- Revisión final del documento.
- Edición y entrega de los documentos.

### **Fase IX: Implantación del Plan**

- Elaboración de fichas y perfiles de proyectos
- Preparación y concertación de planes operativos de inversión anual municipal (cada año)
- Jornada de socialización con entes de gobierno y de la cooperación
- Gestión de proyectos
- Ejecución de proyectos

### **Fase X: Seguimiento y Evaluación**

- Los Patronatos en asambleas comunitarias analizan trimestralmente los avances en la ejecución del plan y reportan a la UTM.
- La Corporación Municipal mensualmente analiza los avances en la ejecución del plan y anualmente evalúa los resultados alcanzados.
- Jornadas de evaluación con representantes zonales una vez al año y reformulan el plan en los casos necesarios.

## **1.7 PERÍODO**

Este Plan de Desarrollo Municipal estará vigente durante un periodo de diez años comprendidos desde el año 2015 al 2025, con la ejecución del mismo se beneficiará a los habitantes del municipio.

Así mismo se pretende ejecutar los 14 proyectos que han sido identificados como prioritarios y que están plasmados en el PIM año 2015.

De igual manera se detalla en la siguiente tabla la cantidad de proyectos a ejecutar por año.

<b>Año</b>	<b>Cantidad de proyectos en General por eje temático</b>
2015	55
2016	26
2017	40
2018	27
2019	18
2020	10
2021	7
2022	7
2023	6
2024	8
2025	10

## II. DIAGNOSTICO SOCIOECONOMICO DEL MUNICIPIO

### 2.1 PRINCIPALES INDICADORES

#### POBLACIÓN

El Municipio de Guarita según datos de la línea base año 2012, cuenta con una población de 7698 habitantes, de los cuales 3841 son mujeres y 3857 son hombres, distribuidos en 25 aldeas, 55 caseríos y 8 barrios en el casco urbano, todo esto dividido en 3 zonas para trabajar con la metodología de FOCAL II.

En el levantamiento del Censo con el Instituto Nacional de Estadística (INE) en el año 2013 en el municipio de Guarita reflejó una cantidad de 7890 habitantes.

Como podrá observarse en la siguiente tabla, la mayoría de la población del municipio es joven, tanto que el 46.78% es menor o igual a 18 años, lo que muestra que es una población que en los próximos años estará necesitando nuevas fuentes de trabajo y servicios públicos, entre otros aspectos.

El municipio está dividido en 8 barrios en el casco urbano, 25 aldeas y 55 caseríos.

El municipio cuenta con 1893 edificaciones, de las cuales 1708 son viviendas que están ocupadas, 57 son viviendas desocupadas y 129 corresponde a edificios públicos o edificios privados no utilizados como viviendas.

Las aldeas con mayor cantidad de población son: San Pablo, Terlaca, El Pinal.

**Población clasificada por rangos de edades y sexo**

Rangos de Edades	No. de personas		Clasificación por género			
	Total	%	Mujeres	%	Hombres	%
Menores de 1 año	173	2.25	73	1.9	100	2.59
De 1 a 4 años	448	5.82	245	6.38	203	5.26
De 5 a 6 años	451	5.86	220	5.73	231	5.99
De 7 a 12 años	1230	15.98	595	15.49	635	16.46
De 13 a 15 años	688	8.94	338	8.8	350	9.07
De 16 a 18 años	610	7.93	264	6.88	346	8.97
De 19 a 23 años	753	9.77	375	9.77	377	9.77
De 24 a 30 años	780	10.13	404	10.52	376	9.75
De 31 a 40 años	883	11.47	454	11.82	429	11.12
De 41 a 50 años	603	7.83	329	8.57	274	7.1
De 51 a 64 años	616	8	319	8.31	297	7.7
De 65 años y más	463	6.02	224	5.83	239	6.2
<b>Total</b>	<b>7698</b>	<b>100</b>	<b>3841</b>	<b>100</b>	<b>3857</b>	<b>100</b>



## SALUD

En el municipio el acceso al servicio de salud esta descentralizado, siendo la mancomunidad MANCOSOL la responsable directa de dicho funcionamiento.

El servicio de salud es una atención con calidad aunque a la vez al paciente solo se le dota del medicamento según el cuadro básico que se tiene a nivel de los CESAR y CESAMO.

Las enfermedades más comunes son las infecciones respiratorias agudas (IRAS), diarreas, gastritis, neumonía, fiebres, fiebres reumáticas, enfermedades del corazón, diabetes e hipertensión, cefaleas, varicela, enfermedades de la piel.

Atendiendo de 13 - 15 consultas diarias, de igual manera se lleva el control del círculo de embarazadas un día de cada mes, también se atiende a grupos de hipertensos, campañas de vacunación, campañas de limpieza. Cada centro de salud cuenta con comités de voluntarios para la realización de actividades planificadas. Cabe recalcar que a las personas que hay que darles atención de emergencia, son trasladadas para el hospital de área de San Marcos de Ocoatepeque.

## SERVICIOS BÁSICOS

En el Municipio de Guarita Lempira los hogares que tienen el servicio de agua lo reciben mediante acueducto con llave domiciliar, éstas representan el 84.19%, y son manejadas por una junta administradora de agua, sin embargo, el resto de la población de alguna manera se las ingenia para poder obtenerla; por ejemplo, el 3.48% de la viviendas obtienen el agua mediante el uso de manguera, aprovechando vertientes de agua cercanas; y un 9.8% accede a este servicio a través de pozos, quedando un 2.53% que lo hace en forma directa en vertientes o quebradas .

El 56.51% de las viviendas poseen letrinas, de las cuales el 60.33% la utilizan, lo que hace que algunas viviendas tengan disposición adecuada de excretas.

La cobertura de energía eléctrica abarca la mayor parte de las comunidades del municipio faltando una minoría del 5%. El servicio de energía eléctrica es suministrado por la Empresa Nacional de Energía Eléctrica (ENEE).

### Viviendas con Servicios públicos

Tipo de servicio	# de viviendas reciben servicio		Promedio días reciben servicio
	Total	%	
Agua domiciliar con pozo	112	9.8	6.56
Agua domiciliar acueducto	1443	84.19	7
Agua de quebrada fuente	59	2.53	3
Servicio Sanitario	364	21.36	7
Letrina	963	56.51	7

Usa la letrina	1028	60.33	7
Recolección de basura	0	0	0
Aseo de calles	0	0	0
Energía eléctrica domiciliar	1044	61.16	7
Teléfono (Hondutel)	0	0	0
Teléfono (Celular)	1256	73.71	7
Alumbrado Público	874	51.29	7

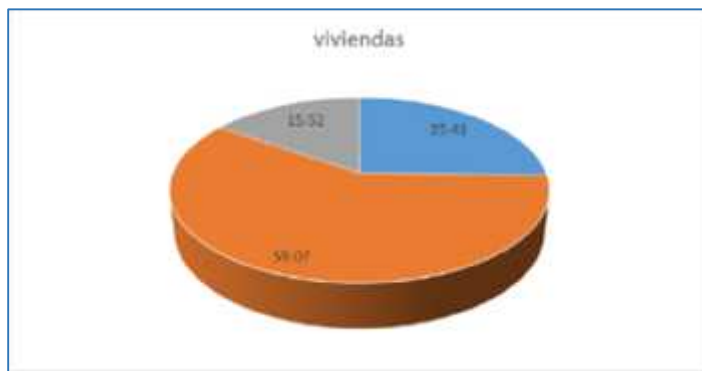
## VIVIENDA

Con la tenencia de las viviendas el 93.82% son totalmente propias y el 6.18% son viviendas prestadas, alquiladas o en proceso de pago.

Las viviendas en condiciones buenas se consideraron el 25.41% (434) y son aquellas viviendas que no presentaban ningún tipo de problemas en su estructura, a nivel del techo, paredes, pisos etc., o aquellas que ofrecen las condiciones necesarias para vivir.

Las viviendas en condiciones regulares son 59.07% (1009) se estimaron aquellas que presentaban uno o dos problemas, pero que ofrecen condiciones para vivir sin un alto riesgo durante un tiempo determinado.

La viviendas en condiciones malas son 15.52% (265) se estimaron aquellas viviendas que presentaban problemas en su estructura a nivel de techo, paredes y pisos; en esto también hay que considerar el tipo de material con el que fueron construidas, y sobre esto nos encontramos que la mayor cantidad de viviendas fueron construidas de adobe (95%), un 4% son de bloque o ladrillo, y el restante 1% son de madera.



Condición	Total
Buenas	25.41 %
Regular	59.07%
Malas	15.52%

## EDUCACIÓN

En la actualidad el sistema educativo en nuestra zona cuenta con los niveles de pre básica, básica y media, distribuidos en las diferentes comunidades del municipio. Además se recibe el pan del saber en los diferentes programas alternativos como ser: IHER, PROHECOS, SAT, EDUCATODOS, que tienen presencia en la zona.

En el nivel de pre básica se atienden los niveles de kínder, pre kínder y preparatoria; en básica se atienden en su mayoría de primero a sexto grado y en algunas comunidades en las que hay Centro de Educación Básica (C.E.B), se atiende de primero a noveno grado. En el nivel de media se cuenta con un Instituto Técnico Comunitario atendiendo las modalidades de: Ciclo Básico Técnico, Bachillerato Técnico Profesional en Desarrollo Agropecuario, Bachillerato Técnico Profesional en Informática.

La problemática en general con la que viven los centros educativos es el grado de deserción y repitencia, producto del desinterés por parte de los padres de familia en la labor educativa, así también a Secretaría de Educación no brinda material didáctico ni los medios necesarios (mobiliario) para que los centros educativos brinden un servicio de calidad, a pesar de lo antes mencionado el municipio cuenta con personal capacitado en las diferentes áreas de estudio que velan por elevar los índices de aprobación en la zona.

Los centros de enseñanza no cuentan con una tecnología acorde a la realidad ya que en todo el municipio solo hay aulas tecnológicas en 4 centros educativos.

Cada comunidad que cuenta con un centro educativo posee de forma organizada y funcional la sociedad de padres de familia quienes apoyan la labor educativa de cada centro.

#### **Población Estudiantil del Municipio Año 2014.**

<b>Sistema</b>	<b>Niñas</b>	<b>Varones</b>	<b>Total</b>
PROHECO	61	66	127
PREBÁSICA	133	124	257
BÁSICA	588	586	1174
MEDIA	114	86	200
IHER	15	11	26
SAT	35	28	63
<b>Total en el Municipio</b>	<b>946</b>	<b>901</b>	<b>1847</b>

#### **IGUALDAD ENTRE LOS SEXOS A NIVEL EDUCATIVO**

Los Objetivos del Milenio establecen lograr la igualdad de género en enseñanza primaria y secundaria y al revisar los indicadores del informe de línea base observamos que de los estudian primaria y secundaria el 88.27% son niños (as), de los que están en edad de hacerlo por género.

En base a la población estudiantil año 2014, puede observarse que es mayor la población estudiantil de niñas (51.22%) que de niños (48.78%), lo que indica que si en años anteriores las niñas tenían menos oportunidad para estudiar, hoy en día se ha ido mejorando y hay más igualdad de condiciones entre ambos sexos.

### Población que Sabe Leer y Escribir por Rango de Edades

Rangos de Edades	Personas por rango		Sabem leer y escribir	%	No saben leer y escribir	
	Total	%			Total	%
Menores de 1 año	173	2	0	0	173	100
De 1 a 4 años	448	6	0	0	448	100
De 5 a 6 años	451	6	80	18	371	82
De 7 a 12 años	1230	16	1137	92	93	8
13 a 15 años	688	9	667	97	21	3
16 a 18 años	610	8	583	96	27	4
19 a 25 años	753	10	717	95	35	5
26 a 30 años	780	10	711	91	69	9
31 a 40 años	883	11	762	86	121	14
41 a 50 años	603	8	480	80	123	20
51 a 64 años	616	8	439	71	177	29
65 años y más	463	6	226	49	237	51
<b>Total</b>	<b>7698</b>		<b>5802</b>		<b>1896</b>	

Fuente: Línea base demográfica socioeconómica 2012

### ECONOMÍA

En el municipio de Guarita los principales cultivos existentes son los granos básicos (maíz, frijol, sorgo, arroz), el cultivo de café, caña de azúcar, frutales, hortalizas. Las principales especies pecuarias del municipio son: El ganado vacuno, caballar, caprino, aves de corral, piscicultura, porcinos. No existe la agroindustria, los productos agrícolas son vendidos sin su transformación.

El municipio cuenta con un porcentaje alto de venta de granos básicos, cultivo de café, ganado, peces, que son vendidos a mercados locales, regionales e internacionales (El Salvador).

Los productores han sido atendidos y beneficiados con asistencia técnica e insumos agrícolas por parte de instituciones presentes en el municipio como ser: CRS-COCEPRADIL, Visión Mundial, USAID ACCESO, CESAL. Existe un fondo rotatorio para productores administrado por la **Cooperativa Rio Grande Limitada** que tiene una sucursal en el casco urbano de nuestro municipio. Se cuenta con atributos naturales pero actualmente no se le están dando su verdadero uso.

Los principales mercados donde se llevan productos son: San Marcos de Ocotepeque, Santa Rosa de Copan, y municipios vecinos.

De igual manera hay familias que reciben sus remesas enviadas por sus familiares que están en el extranjero; esto es su medio de subsistencia.

En la fuerza laboral lo predominante es la producción agropecuaria y oficios domésticos y el resto es ocupación profesional.

La mayoría de familias trabajan en tierras que son alquiladas quienes producen los suficientes alimentos para el consumo familiar y el excedente lo ocupan para la venta. En la actualidad los jóvenes por falta de empleo en nuestro municipio emigran para zonas industrializadas o para otros países como Estados Unidos, España, Canadá y así poder tener trabajo y poder ayudar a sus familiares.

## **PARTICIPACIÓN**

El gobierno municipal de Guarita, se identifica por abrir espacios de participación dentro de todos los procesos de desarrollo y su voluntad política se ha caracterizado porque este sea un municipio donde la sociedad civil sea clave y participe en cada una de las iniciativas de proyecto emprendidas en beneficio de mejorar la calidad de vida de los habitantes, como protagonistas de su propio desarrollo y de la mano con el gobierno local.

Dentro de las instancias de participación que son promovidas por la gestión pública del municipio contamos con el apoyo de las siguientes organizaciones: CODECOS, Comisión Ciudadana de Transparencia, Comisionado municipal, Juntas de Agua, Sociedad de Padres de Familia, Redes de Mujeres, Redes de Jóvenes, Cajas Rurales, Comités de Voluntarios de Salud, Club de embarazadas, Club de Adulto Mayor, Grupos de Productores, Grupos de Microempresarios, Club Deportivos, Comités Contralores y Ejecutores de Proyectos entre otros.

Entre los mecanismos utilizados para la participación ciudadana están: los cabildos abiertos que se celebran un mínimo de 5 en base a la Ley de Municipalidades, se celebran dos sesiones de corporación municipal por mes, se realizan asambleas y reuniones comunitarias con la participación de la población e instituciones, con el fin de planificar, coordinar y promover acciones encaminadas al desarrollo del municipio.

## **2.2. INFRAESTRUCTURA BÁSICA EXISTENTE**

### **VIAL**

El Municipio de Guarita Lempira cuenta con una carretera primaria desde la cabecera municipal y tres comunidades entre ellas Terlaca, El Sitio y Junigual que comunica con la Ciudad de San Marcos Ocotepeque, Santa Rosa de Copan y el Norte del País. A la vez comunica a los demás municipios de la MANCOSOL y la MOCALEMPA.

Cuenta con carreteras terciarias en todas las aldeas del municipio; comunicando la zona fronteriza de la hermana República de El Salvador en cuatro puntos estratégicos, Olosingo, Santa Rosita, Queruco y San Pablo.

La mayoría de las carreteras se encuentran en estado regular; debido a la época lluviosa se deterioran con mayor facilidad ya que los terrenos no cuentan con suficiente drenaje.

La vía de acceso que actualmente está entre la ciudad de San Marcos de Ocotepeque hasta el desvío El Guayabo perteneciente a la aldea de Terlaca, está construido de concreto hidráulico.

## **ELECTRICIDAD**

En el municipio el proceso de electrificación esta interconectado al sistema nacional, dio inicio a partir de septiembre del año 1993; la cobertura en los últimos años ha tenido un favorable incremento.

En la actualidad la cobertura de dicho servicio es del 90% del total de las viviendas, el alumbrado público es 80.16%, servicio que recibe la población del casco urbano.

23 de las aldeas cuentan con el servicio de electricidad, faltando dos aldeas entre ellas: Santa Teresita y El Portillo y además tres caseríos que son: Los Planes, El Nuco y Cuyapa que pertenecen a la aldea de El Pinal; cabe recalcar, que estos caseríos actualmente se encuentran en proceso de estudios de pre factibilidad y estudios de SINEIAS para licencias ambientales para la factibilidad de ejecución de estos proyectos de electrificación, producto de la gestión municipal y mancomunada, que ha realizado el Alcalde Municipal Prof. Javier Reyes, como presidente de la MANCOSOL, mediante la suscripción de un convenio entre la MANCOSOL e IDECOAS-FHIS para la ejecución de los Proyectos de Infraestructura Rural (PIR).

## **TELEFONÍA Y CORREO**

Actualmente un 73.71% de las viviendas cuenta con el servicio de telefonía de Tigo y Claro que son compañías Hondureñas, así también hay aldeas que poseen señal salvadoreña.

Se cuenta con señal de internet mediante las compañías Claro y Tigo.

También se tiene el servicio de correo nacional para enviar aquella correspondencia que no puede ser enviada a través de los demás medios, cabe recalcar que este servicio se brinda únicamente en la cabecera municipal.

## **SOCIAL**

En nuestro municipio la mayoría de las comunidades cuenta con un centro comunal en el cual se reúnen los habitantes para planificar y ejecutar actividades que les conlleva a mejorar al desarrollo social de sus comunidades.

Todas las comunidades cuentan con diferentes templos religiosos entre ellos: iglesias católicas y evangélicas; así también, se tiene canchas de futbol en casi en todas las comunidades. En el ITC David Hércules Navarro de la cabecera Municipal como en el Centro de Educación Básica de Terlaca y en la comunidad de El Rodeo se posee canchas de uso múltiple para la recreación de la población en general.

## **SALUD**

En el municipio de Guarita se tiene una infraestructura en el Casco Urbano con un Centro de Salud Municipal (CESAMO) el cual tiene personal capacitado, entre ellos una Doctora en medicina general, un Odontólogo, una Licenciada en enfermería, tres Enfermeras (os) auxiliares, una Promotora, una Conserje.

También hay cuatro Centros de salud Rural (CESAR): En Alta Barandilla, con el personal de una de Auxiliar en enfermería y una Promotora, en Terlaca un médico en medicina general, dos auxiliares en enfermería y dos Promotores; en Olosingo dos auxiliares de enfermería, un promotor y un conserje y en Chinquin una auxiliar en enfermería, un promotor y una conserje. Nuestro municipio se encuentra a 13 Km. de la Clínica Materna Infantil ubicada en el municipio de Tambla Lempira, donde se atienden únicamente los partos normales. Los servicios descentralizados de salud dependen de la MANCOSOL desde el año 2008.

## **EDUCATIVA**

La infraestructura existente del sistema educativo del municipio está compuesto por 19 Centros Pre-escolares (5 oficiales y 14 CCEPREB). A nivel de primaria existen 36 escuelas (6 PROHECO y 30 oficiales); el casco urbano cuenta con un centro educativo que es oficial; y un instituto de educación media el cual cuenta con dos carreras profesionales un Bachillerato Técnico Profesional en Desarrollo Agropecuario y un Bachillerato Técnico Profesional en Informática.

El Sistema de Aprendizaje Tutorial (SAT) de San Pablo cuenta con su propio edificio.

## **PRODUCTIVA**

En la Comunidad de San Pablo hay una familia que posee un sistema de riego individual; de igual manera en el caserío de Copalchillo de la comunidad de Santa Lucía con fondos mancomunados entre productores (mano de obra) y con fondos de CESAL.

Otros dos sistemas de riego en las comunidades de Olosingo y Terlaca con fondos mancomunados fueron a través del apoyo de AECIB fondos de la cooperación española y USAID|ACCESO. Estas instituciones brindan asistencia técnica a estos productores.

Los sistemas de riego son utilizados para diferentes cultivos, entre ellos granos básicos (Maíz y Frijol), hortalizas, y pastos.

La comercialización de granos básicos y el cultivo de café sin darle su valor agregado se hace en las bodegas, negocios locales del municipio y del país, así también se exportan hacia el país vecino de El Salvador.

## 2.3 INSTITUCIONALIDAD PARA EL DESARROLLO

### DESEMPEÑO MUNICIPAL

La corporación municipal y el alcalde tienen una gama de proyectos y hacen la gestión para poder ejecutarlos para el desarrollo del municipio, se cuenta con un banco de proyectos de infraestructura social, agua potable y saneamiento, salud, educación, ordenamiento territorial, grupos vulnerables, seguridad alimentaria y seguridad ciudadana entre otros.

El gobierno municipal de Guarita Lempira tiene una corporación integrada por 6 regidores 5 del partido nacional (PN) y 1 del partido libertad y Refundación (LIBRE), el alcalde y la vice alcaldesa, conforme a la ley de municipalidades esta se reúne 2 veces al mes y celebrando un mínimo de 5 cabildos abiertos por año. Como parte de la representación de la sociedad civil existe una Comisión Ciudadana de Transparencia (CCT) y un Comisionado Municipal electo por la corporación en cabildo abierto de un listado de 5 personas propuestas por la sociedad civil.

El municipio cuenta con un plan estratégico de desarrollo que se formuló participativamente en año 2014.

La estructura organizativa de la municipalidad está compuesta por:

- ✓ Tesorera
- ✓ Secretaria Municipal
- ✓ Contadora Municipal
- ✓ Administración Tributaria
- ✓ Departamento. de Justicia
- ✓ Unidad Ambiental Municipal
- ✓ Unidad Técnica Municipal
- ✓ Jefe de Catastro
- ✓ Coordinadora Municipal de la Mujer
- ✓ Departamento de infraestructura social
- ✓ 1 Conserje

Siendo un total de 11 empleados municipales.

### PRESENCIA INSTITUCIONAL EN EL MUNICIPIO

La municipalidad de Guarita cuenta con el apoyo instancias del gobierno central, la cooperación externa y nacional.

Del gobierno central están: ICF, SANAA, IDECOAS, SAG, DICTA, PRAF, Salud, Educación, Registro Nacional de las Personas, SERNA, Policía Nacional, Miembros del Ejército y las instituciones como ser: JICA/FOCAL II, USAID|ACCESO, USAID|NEXOS, VISION MUNDIAL, CDH, CRS-COCEPRADIL, CESAL, ETEA, COPADE, ASONOG, CARE, FAO, Cooperativa Rio Grande Limitada, de estas instituciones algunas aportan económicamente y otras brindan servicios de formación, asistencia técnica e insumos, quienes le apuestan mano a mano en el avance municipal para el desarrollo municipal.



Así mismo la municipalidad también cuenta con el apoyo de la Mancomunidad de los Municipios del Sur Oeste de Lempira (MANCOSOL) siendo esta un ente de gestión a nivel de las alcaldías municipales.

## **ENTRE LAS INSTITUCIONES QUE BRINDAN COOPERACIÓN EN EL MUNICIPIO TENEMOS:**

**VISIÓN MUNDIAL:** Enfoque de patrocinio de niños promoviendo el bienestar integral, a través de intervenciones en salud, educación, desarrollo económico, justicia y atención en emergencias (social), desarrollo económico local, emprendedurismo y proyectos de agua y saneamiento básico.

**FOCAL II:** Fortalecimiento de las Capacidades Locales que tiene un proceso donde los municipios con el apoyo técnico de la mancomunidad a través de técnicos de las municipalidades, llevan a cabo un ciclo completo de procesos de planificación del desarrollo municipal, que va desde la recolección de indicadores socioeconómicos, hasta la gestión e implementación de proyectos de inversión social priorizados e identificados mediante un proceso de participación comunitaria. Este proyecto está compuesto por 4 componentes principales:

1. Levantamiento de indicadores socioeconómicos de línea base.
2. Planificación del Desarrollo Comunitario.
3. Planificación de Desarrollo Municipal.
4. Gestión del ciclo comunitario y municipal de proyectos.

**USAID ACCESO:** Capacitación y asistencia Técnica para Agricultores.

**USAID NEXOS:** Programa de Gobernabilidad Local Transparente y Entrega Mejorada de los servicios.

### **Mancomunidad de los Municipios del Sur Oeste de Lempira (MANCOSOL)**

Apoyo Técnico a las municipalidades, prestadora de los servicios descentralizados de salud. Fortalecer las capacidades locales del municipio, en las áreas de administración tributaria, financiera catastro, OMM, redes de mujeres, juntas de agua, sociedad civil, CCT, Comisionado, asistencia técnica en el levantamiento de línea base, capacitación y asistencia en PDC a personal técnico de la municipalidad y líderes comunitarios, revisión de informes de línea base y PDC de las comunidades, asistencia en la construcción de PDM, Perfilación y gestión de proyectos, apoyo en los estudios de pre factibilidad de proyectos educativos con FHIS/KFW, salud, agua y saneamiento, electrificación y caminos, supervisiones técnicas, administrativas y sociales de los proyectos ejecutados en el municipio. Promueve iniciativas orientadas a procesos de Desarrollo Económico Local, recursos naturales y producción.

**ASONOG:** Es una entidad Privada de servicio social que es solidaria no lucrativa y pluralista, con presencia en el territorio nacional de la república de Honduras, pero con énfasis en la zona fronteriza de la región de occidente del país, trabaja en el proceso del desarrollo y fortalece procesos sostenibles en conjunto con otras instancias para el beneficio de la población más vulnerable del país.

**CDH:** Su apoyo es en el fortalecimiento de capacidades a líderes comunitarios y municipales que les permita el desarrollo de procesos de gestión e incidencia así como la generación e implementación de políticas públicas en favor de temas de interés para la población. También el acompañamiento a los procesos de planificación, gestión e incidencia que permita la inversión equitativa en el municipio.

**EDUCACIÓN:** Servicios de educación pública: escuela, centro básico, colegios de secundaria.

**IHER:** Servicios de educación pública: escuela, centro básico, colegios de secundaria.

**SANAA:** Es una institución descentralizada del Estado que apoya en capacitaciones a juntas de agua, elaboración de estudios de proyecto de agua y supervisión en la construcción de acueductos.

**PROHECO:** Proyecto de la Secretaría de Educación Pública encargado de promover el mejoramiento de la cobertura de la educación en comunidades rurales.

**IDECOAS:** Desarrollar la infraestructura básica necesaria para la producción y la vinculada a la calidad de vida de la población rural y urbana tales como: infraestructura educativa, agua potable y saneamiento, electrificación, mejora de caminos y kilómetros de carretero, entre otras.

Ejecutar la política de Estado para el desarrollo comunitario en coordinación con las instituciones pertinentes

Cooperar con asistencia técnica y metodológica a las comunidades, municipalidades, departamentos y regiones del país.

Impulsar la productividad de las empresas rurales y urbanas que les permitan alcanzar, sostener y mejorar sus condiciones de vida.

**CARE:** Asistencia técnica y apoyo económico a proyectos productivos con enfoque de género y seguridad alimentaria y nutricional.

## **ESTRUCTURAS DE BASE SOCIAL EN EL MUNICIPIO**

### **SOCIEDAD CIVIL**

Guarita posee una diversidad de organizaciones comunitarias, aproximadamente existe 9 tipos de organizaciones de la sociedad civil, teniendo 24 (CODECOS) Consejos de Desarrollo Comunitario siendo esta la base organizativa comunitaria más importante por su involucramiento en procesos de desarrollo local, y funcionan como uno de los enlaces más cercanos con la municipalidad, así como con las distintas instituciones de desarrollo que operan en el municipio.

Las organizaciones más comunes son: patronatos, juntas de agua, comités de salud, grupos de iglesias, sociedad de padres de familia por cada centro educativo, grupos de campesinos son formados para créditos en la Cooperativa Rio Grande Lida, cajas rurales, Grupos de mujeres, grupos de jóvenes, comités agrícolas, club deportivos femeninos y masculinos.

Cada una de estas organizaciones civiles juegan sus propios roles encaminados al desarrollo del municipio.

**CODECOS:** Organizaciones representativas de las comunidades, importante para el desarrollo de las mismas, a nivel de las asambleas de estas organizaciones se deciden asuntos de interés comunitario; sus líderes son electos democráticamente y deben representar los intereses de sus comunidades ante la municipalidad y otras instancias de desarrollo.

**JUNTAS ADMINISTRADORAS DE AGUA:** Es la organización comunitaria encargada del buen manejo y administración de los acueductos, tanto en la construcción de los mismos como en su operación; también, centran su interés en el buen funcionamiento organizacional y administrativo de las mismas Juntas, así como en la protección, control y manejo de las fuentes productoras de agua, son apoyadas directamente por la municipalidad y por las instituciones afines a la protección de los recursos naturales.

**SOCIEDAD DE PADRES DE FAMILIA:** Brindan apoyo a los procesos de enseñanza - aprendizaje de los niños mediante diversas actividades realizadas a nivel del centro educativo, la comunidad y en la familia.

**CAJAS RURALES:** Son organizaciones que promueven el ahorro entre sus miembros y el producto del mismo lo utilizan para brindar préstamos blandos a sus propios socios.

**ORGANIZACIONES RELIGIOSAS:** Son organizaciones de la iglesia católica conformados por barrios, con el propósito de evangelizar a la comunidad y al mismo tiempo apoyar el desarrollo comunal.

**COMITÉS DE SALUD:** Estos grupos se encargan de apoyar diversas actividades relacionadas con el mejoramiento de la salud familiar comunitaria.

**RED DE MUJERES:** Capacitarse en las diferentes temáticas que vengan a fortalecer la organización y capacidades de las integrantes así como la gestión e incidencia en la lucha por hacer valer sus derechos y solventar sus necesidades básicas como mujeres.

Ejes temáticos de análisis y propuestas para el desarrollo comunitario y preparación de Planes Zonales.

Ejes Temáticos	Variables de Análisis
1. Ordenamiento territorial	Límites territoriales, fuentes de agua, quebradas y ríos, zonas productoras de agua, uso forestal, ubicación vías de comunicación, zonas vulnerables, tenencia de la tierra, áreas relevantes de uso específico, servicios básicos, asentamientos humanos, biodiversidad existente
2. Salud y Nutrición	Incidencia de enfermedades, desnutrición, mortalidad materna, mortalidad infantil, atención de partos.
3. Educación	Niños en edad escolar, niños actualmente estudian por nivel, niños cursan o cursaron un grado, niños estudian ahora, niños no estudian.
4. Recursos Naturales y Ambiente	Uso de leña para cocinar, bosque, fauna, contaminación existente.
5. Grupos Vulnerables	Niñez, Juventud, Mujeres, Tercera Edad.
6. Vivienda	Tenencia, condiciones, hacinamiento, baños, letrinas, familias por vivienda, problemas de la vivienda, materiales de construcción, energía para cocinar.
7. Agua y Saneamiento	Cobertura y calidad del servicio de agua, disposición de la basura, aseo de calles, disposición de excretas.
8. Economía	Producción, distribución, consumo, empleo, ingresos, acceso al financiamiento, migración, remesas, producen para la venta, profesiones, oficios, ocupaciones.
9. Seguridad Alimentaria	Ingresos ajustan para alimentar
10. Tierra	Acceso a la tierra, tenencia de la tierra de los que la trabajan.
11. Participación	Mujeres, hombres.
12. Seguridad Ciudadana	Violencia, robos, homicidios.
13. Infraestructura Social	Vial, electricidad, escuelas, centros de salud, centros comunitarios.
14. Turismo	Atractivos, recreación, infraestructura.

### III. PLANES DE ZONAS TERRITORIALES

Para la elaboración de los Planes Zonales se realizó la consolidación del mapa de zonificación, comprendido por 3 zonas tomando en cuenta la ubicación geográfica de las comunidades del municipio dado en el formato correspondiente, seguidamente se seleccionó los representantes de cada zona quienes fueron los que priorizaron los proyectos zonales (líderes comunitarios que participaron en el proceso de levantamiento de línea base Demográfica Socioeconómica y Planes Desarrollo Comunitario), levantando así mismo los listados de los participantes.

Seguidamente se realizó la preparación de los planes zonales sobre la base de los proyectos priorizados utilizando el formato en estos cuadros se incluyen todos los primeros tres proyectos de cada comunidad, por cada eje temático, según la prioridad definida en la asamblea zonal. Y finalmente la socialización y aprobación de los planes zonales por la Corporación Municipal certificándolos en punto de acta.

# ZONA # 1

(F-1)

### Programación del Plan Zonal de Desarrollo Territorial por eje temático

Municipio: Lempira Municipio: Guarita Zona# 1 Fecha: 05/10/2014 Eje Temático: Ordenamiento territorial

Lugar Asamblea: Salón Municipal

Actividad	Comunidad	# De beneficiarios	Año Ejecución											Costo aproximado en Lempiras	Aporte comunitario en Lempiras	
			15	16	17	18	19	20	21	22	23	24	25			
Manejo de áreas de conservación y reforestación como	San Pablo, Chinquin, Talquinte, Santa Rosita, Santa Lucia.	1651		X											1,500,000.00	150,000.00
Protección y conservación de la flora y fauna	San Pablo, Santa Rosita, Chinquin, Casco Urbano, Queruco, Santa Lucia.	2654		X											50,000.00	10,000.00
Manejo de áreas de conservación y reforestación como	Santa Lucia, Talquinte, Queruco, Casco Urbano, Santa Rosita, San Pablo, Chinquin.	2854		X											210,000.00	18,000.00
Protección y conservación de la flora y fauna (una zona de conservación, un ruta mochila, un pol, una zona de disco de	Casco Urbano	7698	X												8,000,000.00	0.00

de Municipal

Nombre, Firma y sello Secretaria Municipal  
Identidad \_\_\_\_\_



(F-1)

**Programación del Plan Zonal de Desarrollo Territorial**

Departamento: Lempira Municipio: Guarita Zona # 1 Fecha: 05/10/2014 Eje Temático: Salud y Nutrición

Lugar Asamblea: Salón Municipal

Prioridad	Nombre del proyecto/sector de desarrollo.	Comunidad	# De benefic.	Año Ejecución											Costo aproximado en Lempiras	Aporte comunitario en Lempiras		
				15	16	17	18	19	20	21	22	23	24	25				
1	Mejoramiento de los servicios de salud a nivel comunitario. (Convertir los CESAR en CESAMOS y el CESAMO actual a Clínica de referencia).	Chinquin, Casco Urbano.	2,854				X										5,250,000.00	787,500.00
2	Instalar botiquines comunitarios.	Santa Lucia, San Pablo, Queruco, Talquinte.	1137		X												24,000.00	0.00

Nombre, Firma y sello del Alcalde Municipal  
Identidad \_\_\_\_\_

Nombre, Firma y sello Secretaria Municipal  
Identidad \_\_\_\_\_

(F-1)

**Programación del Plan Zonal de Desarrollo Territorial**

Departamento: Lempira Municipio: Guarita Zona# 1 Fecha: 05/10/2014 Eje Temático: Educación

Lugar Asamblea: Salón Municipal

Prioridad	Nombre del proyecto/sector de desarrollo	Comunidad	# De benefic.	Año Ejecución											Costo aproximado en Lempiras	Aporte comunitario en Lempiras		
				15	16	17	18	19	20	21	22	23	24	25				
1	Compra de mobiliario y material didáctico para los diferentes Centros educativos	Santa Lucia ( oficial, y PROHECO), Talquinte, Queruco, Casco Urbano, Santa Rosita, San Pablo ,Chinquin	423	X													105,750.00	5,000.00
2	Creación de nuevas carreras de educación media en el ITC David Hércules Navarro	Santa Lucia, Talquinte, Queruco, Casco Urbano, Santa Rosita, San Pablo ,Chinquin	2854					X									600,000.00	10,000.00
3	Compra de terreno para la construcción de albergue a estudiantes como área de estudio en el I.T.C David Hércules Navarro	Santa Lucia, Talquinte, Queruco, Casco Urbano, Santa Rosita, San Pablo, Chinquin	2854			X											500,000.00	500,000.00
4	Conversión de los CCEPREB a kínderes Oficiales.	Queruco, Santa Lucia, Talquinte	694				X										540,000.00	10,000.00

Nombre, Firma y sello del Alcalde Municipal  
Identidad \_\_\_\_\_

Nombre, Firma y sello Secretaria Municipal  
Identidad \_\_\_\_\_

(F-1)

**Programación del Plan Zonal de Desarrollo Territorial**

Departamento: Lempira Municipio: Guarita Zona # 1 Fecha: 05/10/2014 Eje Temático: Recursos Naturales y Ambiente

Lugar Asamblea: Salón Municipal

Prioridad	Nombre del proyecto/sector de desarrollo	Comunidad	# De benefic.	Año Ejecución											Costo aproximado en Lempiras	Aporte comunitario en Lempiras	
				15	16	17	18	19	20	21	22	23	24	25			
1	Definir e identificar las áreas que van a ser utilizadas para la extracción de leña.	Chinquin, Santa Lucia ,Talquinte	758						X							90,000.00	5,000.00
2	Implementación de ordenanza municipal de Cero Quema	Santa Lucia, Talquinte, Queruco, Casco Urbano, Santa Rosita, San Pablo, Chinquin	2854	X												20,000.00	0.00
3	Implementación de agricultura Organica.	Santa Lucia, Talquinte, Queruco, Casco Urbano, Santa Rosita, San Pablo ,Chinquin	2854								X					500,000.00	50,000.00

Nombre, Firma y sello del Alcalde Municipal  
Identidad \_\_\_\_\_

Nombre, Firma y sello Secretaria Municipal  
Identidad \_\_\_\_\_

(F-1)

**Programación del Plan Zonal de Desarrollo Territorial**

Departamento: Lempira Municipio: Guarita Zona # 1 Fecha: 05/10/2014 Eje Temático: Grupos Vulnerables

Lugar Asamblea: Salón Municipal

Prioridad	Nombre del proyecto/sector de desarrollo	Comunidad	# De benefic.	Año Ejecución											Costo aproximado en Lempiras	Aporte comunitario en Lempiras		
				15	16	17	18	19	20	21	22	23	24	25				
1	Capacitación sobre bisutería, corte y confección, repostería para grupos organizados de mujeres.	Santa Lucia, Talquinte, Queruco, Casco Urbano, Santa Rosita, San Pablo ,Chinquin	2854	X													150,000.00	18,000.00
2	Compra de terreno para la construcción de Centro de rehabilitación de menores o clínica integral del adolescente.	Santa Lucia, Talquinte, Queruco, Casco Urbano, Santa Rosita, San Pablo, Chinquin.	2854							X							5,500,000.00	825,000.00
3	Talleres vocacionales para mujeres y jóvenes	Santa Lucia, Talquinte, Queruco, Casco Urbano, Santa Rosita, San Pablo ,Chinquin	2854		X												200,000.00	10,000.00
4	Siembra de plantas medicinales y su procesamiento.	Santa Lucia, Talquinte, Queruco, Casco Urbano, Santa Rosita, San Pablo ,Chinquin	2854		X												100,000.00	15,000.00

Nombre, Firma y sello del Alcalde Municipal  
Identidad \_\_\_\_\_

Nombre, Firma y sello Secretaria Municipal  
Identidad \_\_\_\_\_

(F-1)

**Programación del Plan Zonal de Desarrollo Territorial**

Departamento: Lempira Municipio: Guarita Zona # 1 Fecha: 05/10/2014 Eje Temático: Vivienda  
Lugar Asamblea: Salón Municipal

Prioridad	Nombre del proyecto/sector de desarrollo	Comunidad	# De beneficiarios	Año Ejecución											Costo aproximado en Lempiras	Aporte comunitario en Lempiras		
				15	16	17	18	19	20	21	22	23	24	25				
1	Mejoramiento de vivienda (repello, piso, techo, letrinas y pilas).	Santa Lucia, Talquinte, Queruco, Casco Urbano, Santa Rosita, San Pablo, Chinquin.	2854	X													6,250,00.00	625,000.00
2	Construcción de viviendas nuevas para madres solas y personas de tercera edad.	Santa Lucia, Talquinte, Queruco, Casco Urbano, Santa Rosita, San Pablo, Chinquin.	30		X	X											1,200,000.00	120,000.00
3	Construcción de viviendas pagables a largo plazo	Santa Lucia, Talquinte, Queruco, Casco Urbano, Santa Rosita, San Pablo, Chinquin.	25												X		33,000,000.00	3,300,000.00

Nombre, Firma y sello del Alcalde Municipal  
Identidad \_\_\_\_\_

Nombre, Firma y sello Secretaria Municipal  
Identidad \_\_\_\_\_

(F-1)

**Programación del Plan Zonal de Desarrollo Territorial**

Departamento: Lempira Municipio: Guarita Zona # 1 Fecha: 05/10/2014 Eje Temático: Agua y Saneamiento

Lugar Asamblea: Salón Municipal

Prioridad	Nombre del proyecto/sector de desarrollo	Comunidad	# De benefic.	Año Ejecución											Costo aproximado en Lempiras	Aporte comunitario en Lempiras	
				15	16	17	18	19	20	21	22	23	24	25			
1	Mejoramiento de sistemas de agua en las comunidades.	San Pablo, Santa Lucia (San José), Talquinte, Queruco, Santa Rosita, Barrio Mescalares	1752	X												10,000.000.00	500,000.00
2	Compra e Implementación de declaratorias de zonas de reserva y protección de micro cuencas.	Santa Lucia, Talquinte, Queruco, Casco Urbano, Santa Rosita, San Pablo, Chinquin	2854			X										7,000,000.00	0.00
3	Fortalecer las capacidades de las juntas Administrativas de agua.	Santa Lucia, Talquinte, Queruco, Casco Urbano, Santa Rosita, San Pablo, Chinquin.	2854				X									300,000.00	30,000.00
4	Construcción de Alcantarillado Sanitario.	Casco Urbano.	936	X	X											13,000.000.00	650,000.00
5	Adquisición de un tren de aseo y Construcción de relleno sanitario.	Casco Urbano	936			X										6,000,000.00	600,000.00

Nombre, Firma y sello del Alcalde Municipal  
Identidad \_\_\_\_\_

Nombre, Firma y sello Secretaria Municipal  
Identidad \_\_\_\_\_

(F-1)

**Programación del Plan Zonal de Desarrollo Territorial**

Departamento: Lempira Municipio: Guarita Zona# 1 Fecha: 05/10/2014 Eje Temático: Economía

Lugar Asamblea: Salón Municipal

Prioridad	Nombre del proyecto/sector de desarrollo	Comunidad	# De benefic.	Año Ejecución											Costo aproximado en Lempiras	Aporte comunitario en Lempiras	
				15	16	17	18	19	20	21	22	23	24	25			
1	Elaborar un estudio de pre factibilidad para conocer que microempresa tiene mayor demanda.	Santa Lucia ,Queruco, Casco Urbano	1363					X								30,000.00	0.00
2	Creación y mejora de microempresas según el potencial de las comunidades y municipio.	Casco Urbano	936									X				.200,000.00	15,000.00
3	Sistemas de ahorro y crédito rural (CRAC).	Casco Urbano	936								X					180,000.00	0.00

Nombre, Firma y sello del Alcalde Municipal  
Identidad \_\_\_\_\_

Nombre, Firma y sello Secretaria Municipal  
Identidad \_\_\_\_\_

(F-1)

**Programación del Plan Zonal de Desarrollo Territorial**

Departamento: Lempira Municipio: Guarita Zona# 1 Fecha: 05/10/2014 Eje Temático: Seguridad Alimentaria

Lugar Asamblea: Salón Municipal

Priedad	Nombre del proyecto/sector de desarrollo	Comunidad	# De benefic.	Año Ejecución											Costo aproximado en Lempiras	Aporte comunitario en Lempiras	
				15	16	17	18	19	20	21	22	23	24	25			
1	Organización de los productores del municipio y la comercialización en bloque de la producción.	Casco Urbano	936		X											100,000.00	10,000.00
2	Implementación de sistemas y microsistemas de riego según el potencial de las comunidades	Casco Urbano	936										X			3,000.000.00	300.000.00
3	Análisis de los suelos a la adaptación de cultivos	Talquinte, Santa Rosita	470			X										300,000.00	3,000.00
2	Implementación de Huertos familiares y escolares	Santa Lucia, Talquinte, Queruco, Casco Urbano, Santa Rosita, San Pablo ,Chinquin	2854	X												451,000.00	90,200.00
5	Implementación de la feria del agricultor	Casco Urbano	936		X											100,000.00	20,000.00

Nombre, Firma y sello del Alcalde Municipal  
Identidad \_\_\_\_\_

Nombre, Firma y sello Secretaria Municipal  
Identidad \_\_\_\_\_



(F-1)

**Programación del Plan Zonal de Desarrollo Territorial**

Departamento: Lempira Municipio: Guarita Zona # 1 Fecha: 05/10/2014 Eje Temático: Tierra

Lugar Asamblea: Salón Municipal

Prioridad	Nombre del proyecto/sector de desarrollo	Comunidad	# De benefic.	Año Ejecución											Costo aproximado en Lempiras	Aporte comunitario en Lempiras		
				15	16	17	18	19	20	21	22	23	24	25				
1	Fortalecimiento de banco comunal.	Chinquin	331		X												100,000.00	0.00
2	Implementación de Catastro.	Casco Urbano	936		X												500,000.00	0.00
3	Levantamiento e inventario de áreas productivas ejidales.	Casco Urbano.	936		X												30,000.00	1,500.00
4	Mapeo de zonas productivas y estratificación de cultivos.	Casco Urbano y Santa Rosita.	1206		X												210,000.00	10,500.00
5	Banco de fertilizantes naturales.	Queruco	267		X												500,000.00	0.00

Nombre, Firma y sello del Alcalde Municipal  
Identidad \_\_\_\_\_

Nombre, Firma y sello Secretaria Municipal  
Identidad \_\_\_\_\_

(F-1)

**Programación del Plan Zonal de Desarrollo Territorial**

Departamento: Lempira Municipio: Guarita Zona # 1 Fecha: 05/10/2014 Eje Temático: Participación

Lugar Asamblea: Salón Municipal

Prioridad	Nombre del proyecto/sector de desarrollo	Comunidad	# De benefic.	Año Ejecución											Costo aproximado en Lempiras	Aporte comunitario en Lempiras		
				15	16	17	18	19	20	21	22	23	24	25				
1	Talleres vocacionales, bisutería, panadería, corte y confección, envasados, carpintería, entre otros que surjan en base a las necesidades de la comunidad.	Santa Lucia, Talquinte, Queruco, Casco Urbano, Santa Rosita, San Pablo ,Chinquin	2854	X													80,000.00	0.00
2	Adquisición de personerías jurídicas a las organizaciones comunitarias	Santa Lucia, Talquinte, Queruco, Casco Urbano, Santa Rosita, San Pablo ,Chinquin	2854				X										175,000.00	0.00
3	Crear una escuela de liderazgo	Casco Urbano	936			X											100,000.00	15,000.00

Nombre, Firma y sello del Alcalde Municipal  
Identidad \_\_\_\_\_

Nombre, Firma y sello Secretaria Municipal  
Identidad \_\_\_\_\_

(F-1)

**Programación del Plan Zonal de Desarrollo Territorial**

Departamento: Lempira Municipio: Guarita Zona# 1 Fecha: 05/10/2014 Eje Temático: Seguridad Ciudadana

Lugar Asamblea: Salón Municipal

Prioridad	Nombre del proyecto/sector de desarrollo	Comunidad	# De benefic.	Año Ejecución											Costo aproximado en Lempiras	Aporte comunitario en Lempiras		
				15	16	17	18	19	20	21	22	23	24	25				
1	Charlas educativas a los alumnos de los Centros educativos.	Santa Lucia, Talquinte, Queruco, Casco Urbano, Santa Rosita, San Pablo, Chinquin.	2854		X	X	X	X	X	X	X						10,800.00	0.00
2	Cámaras inalámbricas de seguridad en puntos estratégicos (20 cámaras).	Casco Urbano	936										X	X			200,000.00	0.00
3	Comités de seguridad en cada una de las comunidades. Con funciones de reservistas autorizados.	Santa Lucia, Talquinte, Queruco, Casco Urbano, Santa Rosita, San Pablo, Chinquin.	2854					X	X								50,000.00	5,000.00
4	Visitas comunitarias por parte de la policía preventiva.	Santa Lucia, Talquinte, Queruco, Casco Urbano, Santa Rosita, San Pablo, Chinquin.	2854	X	X	X	X	X	X	X	X	X	X	X			7,000.00	0.00

Nombre, Firma y sello del Alcalde Municipal  
Identidad \_\_\_\_\_

Nombre, Firma y sello Secretaria Municipal  
Identidad \_\_\_\_\_

PLAN DE DESARROLLO MUNICIPAL, GUARITA LEMPIRA 2015-2025

**(F-1)****Programación del Plan Zonal de Desarrollo Territorial**

Departamento: Lempira Municipio: Guarita Zona # 1 Fecha: 05/10/2014 Eje Temático: Infraestructura Social

Lugar Asamblea: Salón Municipal

Prioridad	Nombre del proyecto/sector de desarrollo	Comunidad	# De benefic.	Año Ejecución											Costo aproximado en Lempiras	Aporte comunitario en Lempiras		
				15	16	17	18	19	20	21	22	23	24	25				
1	Construcción de un puente binacional entre la hermana república de El Salvador y Honduras.	Santa Lucia, Talquinte, Queruco, Casco Urbano, Santa Rosita, San Pablo, Chinquin	2854	X													8,000,000.00	800,000.00
2	Construcción de Auditorium	San Pablo, Chinquin, Talquinte, Queruco, Santa Rosita	1691	X													18,000,000.00	1,800,000.00
3	Mejoramiento de infraestructura física del establecimiento de las aulas de clase de la escuela "Manuel Bonilla y kínder".	Casco Urbano	936		X												12,000,000.00	1,200,000.00
4	Adquisición de terreno y construcción de un destacamento Militar	Casco Urbano, Santa Rosita, San Pablo, Chinquin	2854				X										3,000,000.00	300,000.00
5	Construcción de funeraria Municipal	Santa Lucia, Talquinte, Queruco, Casco Urbano, Santa Rosita, San Pablo, Chinquin	2854			X											2,000,000.00	200,000.00
6	Construcción de Escuela de arte y oficios	Santa Lucia, Talquinte, Queruco, Casco Urbano,	2854										X				3,500,000.00	350,000.00

PLAN DE DESARROLLO MUNICIPAL, GUARITA LEMPIRA 2015-2025

		Santa Rosita, San Pablo, Chinquin																
7	Construcción de una Universidad autónoma Regional	Santa Lucia, Talquinte, Queruco, Casco Urbano, Santa Rosita, San Pablo, Chinquin	2854										X				7,000,000.00	700,000.00

Nombre, Firma y sello del Alcalde Municipal  
 Identidad \_\_\_\_\_

Nombre, Firma y sello Secretaria Municipal  
 Identidad \_\_\_\_\_

(F-1)

**Programación del Plan Zonal de Desarrollo Territorial**

Departamento: Lempira Municipio: Guarita Zona# 1 Fecha: 05/10/2014 Eje Temático: Turismo

Lugar Asamblea: Salón Municipal

Prioridad	Nombre del proyecto/sector de desarrollo	Comunidad	# De benefic.	Año Ejecución											Costo aproximado	Aporte comunitario
				15	16	17	18	19	20	21	22	23	24	25		
1	Construcción de un Parque y Hotel de Montaña en las cercanías del Cerro la Botija.	Santa Lucia, Talquinte, Queruco, Casco Urbano, Santa Rosita, San Pablo ,Chinquin	2854											X	6,000,000.00	600,000.00

Nombre, Firma y sello del Alcalde Municipal  
Identidad \_\_\_\_\_

Nombre, Firma y sello Secretaria Municipal  
Identidad \_\_\_\_\_

# ZONA # 2

(F-1)

**Programación del Plan Zonal de Desarrollo Territorial por eje temático**

Departamento: Lempira Municipio: Guarita Zona # 2 Fecha: 04/10/2014 Eje Temático: Ordenamiento Territorial

Lugar Asamblea: Comunidad de Terlaca, Guarita Lempira

Prioridad	Nombre del proyecto/sector de desarrollo	Comunidad	# De benefic.	Año Ejecución											Costo aproximado en Lempiras	Aporte comunitario en Lempiras		
				15	16	17	18	19	20	21	22	23	24	25				
1	Delimitación Territorial	Terlaca, El sitio Junigual, San Antonio, La Majada , El Carrizalito, El Coyolillo, Baja Barandilla, Alta Barandilla, El Repastadero , El Pinal	3435	X													330,000.00	16,500.00
2	Realizar un mapeo de las áreas ejidales en donde sean ubicadas y medidas para contar con la información exacta y así estaremos ordenando este tipo de recurso.	Alta Barandilla, Baja Barandilla, El Coyolillo, Terlaca, Junigual, El Pinal.	2531		X												180,000.00	9,000.00
3	Fondo rotatorio para la compra de insumos agrícolas.	Terlaca, El sitio, Junigual, San Antonio, La Majada , El Carrizalito, El Coyolillo, Baja Barandilla, Alta Barandilla, El Repastadero , El Pinal	3435	X													1,000,000.00	0.0

Nombre, Firma y sello del Alcalde Municipal  
Identidad \_\_\_\_\_

Nombre, Firma y sello Secretaria Municipal  
Identidad \_\_\_\_\_



(F-1)

**Programación del Plan Zonal de Desarrollo Territorial**

Departamento: Lempira Municipio: Guarita Zona# 2 Fecha: 04/10/2014 Eje Temático: Salud y Nutrición

Lugar Asamblea: Comunidad de Terlaca, Guarita Lempira

Prioridad	Nombre del proyecto/sector de desarrollo	Comunidad	# De benefic.	Año Ejecución											Costo aproximado en lempiras	Aporte comunitario en lempiras		
				15	16	17	18	19	20	21	22	23	24	25				
1	Cambio de modalidad de Cesar a CESAMO	Terlaca, El sitio Junigual, San Antonio, La Majada , El Carrizalito, El Coyolillo, Baja Barandilla, Alta Barandilla, El Repastadero , El Pinal	3435		X												854,000.00	0.00
2	Botiquín comunitarios, y en los Centros educativos	La Majada, El Coyolillo , El Pinal, Junigual	1233	X													24,000.00	0.00
3	Análisis Químico y bacteriológicos del agua	Terlaca, El sitio Junigual, San Antonio, La Majada , El Carrizalito, El Coyolillo, Baja Barandilla, Alta Barandilla, El Repastadero , El Pinal	3435	X													22,000.00	0.00
4	Implementación de Huertos familiares, Escolares.	Terlaca, El sitio Junigual, San Antonio, La Majada , El Carrizalito, El Coyolillo, Baja Barandilla, Alta Barandilla, El Repastadero , El Pinal	3435	X													640,000.00	320,000.00

Nombre, Firma y sello del Alcalde Municipal  
Identidad \_\_\_\_\_

Nombre, Firma y sello Secretaria Municipal  
Identidad \_\_\_\_\_

PLAN DE DESARROLLO MUNICIPAL, GUARITA LEMPIRA 2015-2025

(F-1)

### Programación del Plan Zonal de Desarrollo Territorial

Departamento: Lempira Municipio: Guarita Zona # 2 Fecha: 04/10/2014 Eje Temático: Educación

Lugar Asamblea: Comunidad de Terlaca, Guarita Lempira

Prioridad	Nombre del proyecto/sector de desarrollo	Comunidad	# De benefic.	Año Ejecución											Costo aproximado en Lempiras	Aporte comunitario en Lempiras		
				15	16	17	18	19	20	21	22	23	24	25				
1	Programa de formación para Padres de familia que evite la deserción escolar. Escuela para padres.	Terlaca, El sitio Junigual, San Antonio, La Majada , El Carrizalito, El Coyolillo, Baja Barandilla, Alta Barandilla, El Repastadero , El Pinal	3435	X													15,000.00	0.00
2	Compra de Mobiliario y material didáctico para los diferentes centros educativos	Terlaca, El sitio Junigual, San Antonio, La Majada , El Carrizalito, El Coyolillo, Alta Barandilla, El Repastadero , El Pinal	555	X													111,000.00	0.00
3	Realizar programas de alfabetización para adultos y educación a distancia	Alta Barandilla	218	X	X	X	X	X	X	X	X	X	X	X	X		30,000.00	0.00
4	Legalización de los predios Escolares	El Coyolillo	226		X												50,000.00	0.00
5	Escuelas Saludables (merienda escolar, salud	Terlaca	878		X												50,000.00	2,000.00

Nombre, Firma y sello del Alcalde Municipal  
Identidad \_\_\_\_\_

Nombre, Firma y sello Secretaria Municipal  
Identidad \_\_\_\_\_

PLAN DE DESARROLLO MUNICIPAL, GUARITA LEMPIRA 2015-2025

(F-1)

## Programación del Plan Zonal de Desarrollo Territorial

Departamento: Lempira Municipio: Guarita Zona# 2 Fecha: 04/10/2014 Eje Temático: Recursos Naturales Y Ambiente  
Lugar Asamblea: Comunidad de Terlaca, Guarita Lempira

Prioridad	Nombre del proyecto/sector de desarrollo	Comunidad	# De benefic.	Año Ejecución											Costo aproximado en Lempiras	Aporte comunitario en Lempiras		
				15	16	17	18	19	20	21	22	23	24	25				
1	Ordenanza Municipal de Cero Quema	Terlaca	878	X													20,000.00	10,000.00
2	Crear lagunas de oxidación para aguas mieles para cada productor cafetalero o cada lugar de despulpamiento.	Alta Barandilla, El Coyolillo, Baja Barandilla, El Pinal	1315		X												11,880,000.00	594,000.00
3	Capacitación y asistencia técnica para el uso y manejo adecuada de los suelos a los agricultores.	Baja Barandilla, El Pinal, Terlaca, San Antonio, La Majada, El Sitio, El Coyolillo, El Carrizalito, Junigual	2998		X												100,000.00	120,000.00

Nombre, Firma y sello del Alcalde Municipal  
Identidad \_\_\_\_\_

Nombre, Firma y sello Secretaria Municipal  
Identidad \_\_\_\_\_

(F-1)

**Programación del Plan Zonal de Desarrollo Territorial**

Departamento: Lempira Municipio: Guarita Zona # 2 Fecha: 04/10/2014 Eje Temático: Grupos Vulnerables

Lugar Asamblea: Comunidad de Terlaca, Guarita Lempira

Prioridad	Nombre del proyecto/sector de desarrollo	Comunidad	# De benefic.	Año Ejecución											Costo aproximado en Lempiras	Aporte comunitario en Lempiras	
				15	16	17	18	19	20	21	22	23	24	25			
1	Construcción de asilo para la tercera edad	Terlaca	878					X								4,500,000.00	450,000.00
2	Construcción de un centro de capacitación y recreación social	Terlaca	878			X										2,500,000.00	250,000.00
3	Construcción de una cancha de futbol	Repastadero, Baja Barandilla, El Pinal, El Coyolillo	1316		x											200,000.00	20,000.00

Nombre, Firma y sello del Alcalde Municipal  
Identidad \_\_\_\_\_

Nombre, Firma y sello Secretaria Municipal  
Identidad \_\_\_\_\_

(F-1)

### Programación del Plan Zonal de Desarrollo Territorial

Departamento: Lempira Municipio: Guarita Zona # 2 Fecha: 04/10/2014 Eje Temático: Agua y Saneamiento

Lugar Asamblea: Comunidad de Terlaca, Guarita Lempira

Prioridad	Nombre del proyecto/sector de desarrollo	Comunidad	# De benefic.	Año Ejecución											Costo aproximado en Lempiras	Aporte comunitario en Lempiras	
				15	16	17	18	19	20	21	22	23	24	25			
1	Dotación de filtros de tratamiento de agua a cada vivienda	Terlaca	878									X				5,600.000.00	28,000.00
2	Mejoramiento del proyecto de agua	El Carrizalito, El Sitio, La Majada, El Repastadero, Alta Barandilla, Coyolillo, El Pinal.	213	X												9,600,000.00	480,000.00
3	Elaboración de análisis de agua periódicamente e Instalación de hipocloradores	El Carrizalito, El Sitio, La Majada, El Repastadero, Alta Barandilla, Coyolillo, El Pinal.	332		X											154,000.00	6,600.00

Nombre, Firma y sello del Alcalde Municipal  
Identidad \_\_\_\_\_

Nombre, Firma y sello Secretaria Municipal  
Identidad \_\_\_\_\_

PLAN DE DESARROLLO MUNICIPAL, GUARITA LEMPIRA 2015-2025

(F-1)

### Programación del Plan Zonal de Desarrollo Territorial

Departamento: Lempira Municipio: Guarita Zona # 2 Fecha: 04/10/2014 Eje Temático: Economía

Lugar Asamblea: Comunidad de Terlaca, Guarita Lempira

Prioridad	Nombre del proyecto/sector de desarrollo	Comunidad	# De benefic.	Año Ejecución											Costo aproximado en Lempiras	Aporte comunitario en Lempiras	
				15	16	17	18	19	20	21	22	23	24	25			
1	Crear Microempresas	Baja Barandilla, El Pinal, Terlaca, San Antonio, La Majada, El Sitio, El Coyolillo, El Carrizalito, Junigual.	2998				X									300,000.00	90,000.00
2	Creación de cajas rurales de ahorro y crédito	Baja Barandilla, El Pinal, Terlaca, San Antonio, La Majada, El Sitio, El Coyolillo, El Carrizalito, Junigual	2998		X											240,000.00	0.00
3	Crear un granero municipal. Implementación de la feria del agricultor	Baja Barandilla, El Pinal, Terlaca, San Antonio, La Majada, El Sitio, El Coyolillo, El Carrizalito, Junigual	2998		X											500,000.00	50,000.00
4	Fortalecimiento de capacidades y establecimiento de cultivos diversificados.	Baja Barandilla, El Pinal, Terlaca, San Antonio, La Majada, El Sitio, El Coyolillo, El Carrizalito, Junigual	2998			X										150,000.00	20,000.00

Nombre, Firma y sello del Alcalde Municipal  
Identidad \_\_\_\_\_

Nombre, Firma y sello Secretaria Municipal  
Identidad \_\_\_\_\_

PLAN DE DESARROLLO MUNICIPAL, GUARITA LEMPIRA 2015-2025

(F-1)

**Programación del Plan Zonal de Desarrollo Territorial**

Departamento: Lempira Municipio: Guarita Zona # 2 Fecha: 04/10/2014 Eje Temático: Seguridad Alimentaria

Lugar Asamblea: Comunidad de Terlaca, Guarita Lempira

Prioridad	Nombre del proyecto/sector de desarrollo	Comunidad	# De benefic.	Año Ejecución											Costo aproximado en Lempiras	Aporte comunitario en lempiras	
				15	16	17	18	19	20	21	22	23	24	25			
1	Análisis de suelos para la aceptación de cultivos.	Baja Barandilla, El Pinal, Terlaca, San Antonio, La Majada, El Sitio, El Coyolillo, El Carrizalito, Junigual.	2998			X										480,000.00	240,000.00
2	Instalación de sistemas de riego	El Carrizalito	213		X											6,600,000.00	330,000.00
3	Accesar al Fondo Rotatorio del Municipio.	Baja Barandilla, El Pinal, Terlaca, San Antonio, La Majada, El Sitio, El Coyolillo, El Carrizalito, Junigual.	2998		X											1,000,000.00	0.00
4	Talleres de gastronomía	Baja Barandilla, El Pinal, Terlaca, San Antonio, La Majada, El Sitio, El Coyolillo, El Carrizalito, Junigual.	2998				X									330,000.00	99,000.00

Nombre, Firma y sello del Alcalde Municipal  
Identidad \_\_\_\_\_

Nombre, Firma y sello Secretaria Municipal  
Identidad \_\_\_\_\_

PLAN DE DESARROLLO MUNICIPAL, GUARITA LEMPIRA 2015-2025

(F-1)

**Programación del Plan Zonal de Desarrollo Territorial**

Departamento: Lempira Municipio: Guarita Zona # 2 Fecha: 04/10/2014 Eje Temático: Tierra

Lugar Asamblea: Comunidad de Terlaca, Guarita Lempira

Prioridad	Nombre del proyecto/sector de desarrollo	Comunidad	# De benefic.	Año Ejecución											Costo aproximado en Lempiras	Aporte comunitario en Lempiras	
				15	16	17	18	19	20	21	22	23	24	25			
1	Adquisición de un terreno y la creación de un reservorio para sistema de riego en San Jerónimo	Terlaca	878							X						5,000,000.00	500,000.00
2	Capacitación en el uso adecuado de productos químicos y asistencia técnica.	Baja Barandilla, El Pinal, Terlaca, San Antonio, La Majada, El Sitio, El Coyolillo, El Carrizalito, Junigual	2998					X								30,000.00	3,000.00
3	Sembrar árboles de rápido crecimiento	Baja Barandilla, El Pinal, Terlaca, San Antonio, La Majada, El Sitio, El Coyolillo, El Carrizalito, Junigual	2998			X										100,000.00	22,000.00

Nombre, Firma y sello del Alcalde Municipal  
Identidad \_\_\_\_\_

Nombre, Firma y sello Secretaria Municipal  
Identidad \_\_\_\_\_



(F-1)

**Programación del Plan Zonal de Desarrollo Territorial**

Departamento: Lempira Municipio: Guarita Zona # 2 Fecha: 04/10/2014 Eje Temático: Participación

Lugar Asamblea: Comunidad de Terlaca, Guarita Lempira

Prioridad	Nombre del proyecto/sector de desarrollo	Comunidad	# De benefic.	Año Ejecución											Costo aproximado en Lempiras	Aporte comunitario en Lempiras		
				15	16	17	18	19	20	21	22	23	24	25				
1	Talleres Vocacionales (Establecer Escuela de liderazgo)	Baja Barandilla, El Pinal, Terlaca, San Antonio, La Majada, El Sitio, El Coyolillo, El Carrizalito, Junigual	2998				X										70,000.00	10,000.00

\_\_\_\_\_  
Nombre, Firma y sello del Alcalde Municipal  
Identidad \_\_\_\_\_

\_\_\_\_\_  
Nombre, Firma y sello Secretaria Municipal  
Identidad \_\_\_\_\_

(F-1)

### Programación del Plan Zonal de Desarrollo Territorial

Departamento: Lempira Municipio: Guarita Zona # 2 Fecha: 04/10/2014 Eje Temático: Seguridad Ciudadana

Lugar Asamblea: Comunidad de Terlaca, Guarita Lempira

Prioridad	Nombre del proyecto/sector de desarrollo	Comunidad	# De benefic.	Año Ejecución											Costo aproximado en Lempiras	Aporte comunitario en Lempiras		
				15	16	17	18	19	20	21	22	23	24	25				
1	Formar una mesa de seguridad ciudadana.	Junigual	338		X												50,000.00	10,000
2	Capacitación sobre. Algunas leyes importantes por parte de la policía preventiva como: Ley de Policía y Convivencia Social.	Baja Barandilla, El Pinal, Terlaca, San Antonio, La Majada, El Sitio, El Coyolillo, El Carrizalito, Junigual	2998				X										70,000.00	0.00
3	Guardabosques en la montaña de las Barandillas (con sus cabañas)	Alta Barandilla y Baja Barandilla	389			X											2,000,000.00	200,000.00

Nombre, Firma y sello del Alcalde Municipal  
Identidad \_\_\_\_\_

Nombre, Firma y sello Secretaria Municipal  
Identidad \_\_\_\_\_

(F-1)

### Programación del Plan Zonal de Desarrollo Territorial

Departamento: Lempira Municipio: Guarita Zona # 2 Fecha: 04/10/2014 Eje Temático: Infraestructura Social

Lugar Asamblea: Comunidad de Terlaca, Guarita Lempira

Prioridad	Nombre del proyecto/sector de desarrollo	Comunidad	# De benefic.	Año Ejecución											Costo aproximado en Lempiras	Aporte comunitario en Lempiras		
				15	16	17	18	19	20	21	22	23	24	25				
1	Construcción de una posta policial en el Desvío el Guayabo	Terlaca	878	X													3,000,000.00	300,000.00
2	Construcción de Auditorium en algunas comunidades.	San Antonio, Junigual, El Sitio	409	X													2,500,000.00	250,000.00
3	Mantenimientos de las vías de acceso	Baja Barandilla, El Pinal, Terlaca, San Antonio, La Majada, El Sitio, El Coyolillo, El Carrizalito, Junigual	2998	X													.21,300.000.00	1,065,000.00
4	Construcción de una caja puente sobre la quebrada la vega que conduce al caserío El Tablón.	Junigual	338			X											.300,000.00	30,000.00

Nombre, Firma y sello del Alcalde Municipal  
Identidad \_\_\_\_\_

Nombre, Firma y sello Secretaria Municipal  
Identidad \_\_\_\_\_

PLAN DE DESARROLLO MUNICIPAL, GUARITA LEMPIRA 2015-2025

(F-1)

**Programación del Plan Zonal de Desarrollo Territorial**

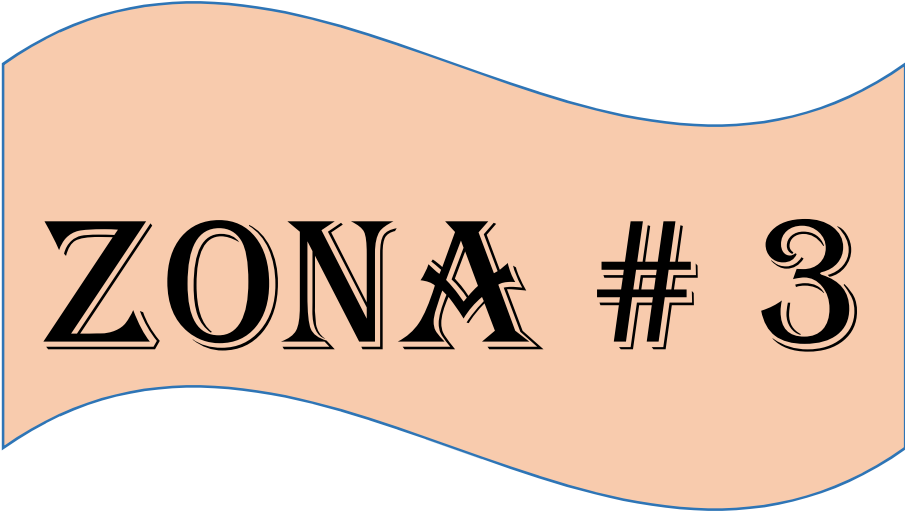
Departamento: Lempira Municipio: Guarita Zona # 2 Fecha: 04/10/2014 Eje Temático: Turismo

Lugar Asamblea: Comunidad de Terlaca, Guarita Lempira

Prioridad	Nombre del proyecto/sector de desarrollo	Comunidad	# De benefic.	Año Ejecución											Costo aproximado en Lempiras	Aporte comunitario en Lempiras
				15	16	17	18	19	20	21	22	23	24	25		
1	Construcción de un parque natural en el plan de la Majada.	Baja Barandilla, El Pinal, Terlaca, San Antonio, La Majada, El Sitio, El Coyolillo, El Carrizalito, Junigual	2998											X	2,000,000.00	200,000.00

Nombre, Firma y sello del Alcalde Municipal  
Identidad \_\_\_\_\_

Nombre, Firma y sello Secretaria Municipal  
Identidad \_\_\_\_\_



**ZONA # 3**

(F-1)

Programación del Plan Zonal de Desarrollo Territorial por eje temático

Departamento: Lempira Municipio: Guarita Zona # 3 Fecha: 03/10/2014 Eje Temático: Ordenamiento Territorial

Lugar Asamblea: Comunidad de Olosingo, Guarita Lempira

Prioridad	Nombre del proyecto/sector de desarrollo	Comunidad	# De benefic.	Año Ejecución											Costo aproximado en Lempiras	Aporte comunitario en Lempiras	
				15	16	17	18	19	20	21	22	23	24	25			
1	Delimitación Territorial	Olosingo, El Rodeo. Los Limones, El Portillo, Santa Teresita, La Garza y La Quesera.	1409	X												210,000.00	10,500.00
2	Gestión de recursos económicos para fortalecer el fondo rotatorio.	Olosingo, El Rodeo. Los Limones, El Portillo, Santa Teresita, La Garza y La Quesera.	1409		X											1,000,000.00	0.00
3	Instalación de basureros comunitarios y su debida capacitación	Olosingo, El Rodeo. Los Limones, El Portillo, Santa Teresita, La Garza y La Quesera.	1409				X									30,000.00	0.00
4	Implementación de una Aduana	Olosingo	1409						X							3,500,000.00	300,000.00

Nombre, Firma y sello del Alcalde Municipal  
Identidad \_\_\_\_\_

Nombre, Firma y sello Secretaria Municipal  
Identidad \_\_\_\_\_

(F-10)

**Programación del Plan Zonal de Desarrollo Territorial**

Departamento: Lempira Municipio: Guarita Zona # 3 Fecha: 03/10/2014 Eje Temático: Salud y Nutrición  
Lugar Asamblea: Comunidad de Olosingo, Guarita Lempira

Prioridad	Nombre del proyecto/sector de desarrollo	Comunidad	# De benefic.	Año Ejecución											Costo aproximado en Lempiras	Aporte comunitario en Lempiras	
				15	16	17	18	19	20	21	22	23	24	25			
1	Conversión de Cesar a Cesamo	Olosingo, El Rodeo. Los Limones, El Portillo, Santa Teresita, La Garza y La Quesera.	1409										X			854,000.00	0.00
2	Instalaciones de botiquines comunitarios	Santa Teresita , El Portillo, La Garza, La Quesera	534	X												12,000.00	0.00
3	Implementar un sistema de riego	Olosingo	364			X										1,200,000.00	62,500.00

Nombre, Firma y sello del Alcalde Municipal  
Identidad \_\_\_\_\_

Nombre, Firma y sello Secretaria Municipal  
Identidad \_\_\_\_\_

(F-1)

**Programación del Plan Zonal de Desarrollo Territorial**

Departamento: Lempira Municipio: Guarita Zona # 3 Fecha: 03/10/2014 Eje Temático: Educación  
Lugar Asamblea: Comunidad de Olosingo, Guarita Lempira

Prioridad	Nombre del proyecto/sector de desarrollo	Comunidad	# De benefic.	Año Ejecución											Costo aproximado en Lempiras	Aporte comunitario en lempiras		
				15	16	17	18	19	20	21	22	23	24	25				
1	Crear una carrera profesional en educación media.	Olosingo	364								X						600,000.0	0.00
2	Conversión de CCEPREB Kinder Oficial.	El Rodeo, La Garza , Los Limones	650				X										540,000.0	0.00
3	Compra de Mobiliario y material didáctico para los diferentes centros educativos	Olosingo, El Rodeo. Los Limones, El Portillo, Santa Teresita, La Garza y La Quesera.	238	X													47,600.00	0.00
4	Capacitar y actualizar al personal docente; en cuanto a tecnología, pedagogía, e inglés.	Olosingo	364		X												100,000.00	0.00

Nombre, Firma y sello del Alcalde Municipal  
Identidad \_\_\_\_\_

Nombre, Firma y sello Secretaria Municipal  
Identidad \_\_\_\_\_



(F-1)

**Programación del Plan Zonal de Desarrollo Territorial**

Departamento: Lempira Municipio: Guarita Zona # 3 Fecha: 03/10/2014 Eje Temático: Recursos Naturales  
Lugar Asamblea: Comunidad de Olosingo, Guarita Lempira

Prioridad	Nombre del proyecto/sector de desarrollo	Comunidad	# De benefic.	Año Ejecución											Costo aproximado en Lempiras	Aporte comunitario en Lempiras		
				15	16	17	18	19	20	21	22	23	24	25				
1	Crear ordenanza municipal para la protección de Flora y Fauna.	Olosingo, El Rodeo. Los Limones, El Portillo, Santa Teresita, La Garza y La Quesera.	1409	X													10,000.00	2,000.00
2	Aplicar la Cero Quema.	Olosingo, El Rodeo. Los Limones, El Portillo, Santa Teresita, La Garza y La Quesera.	1409	X													20,000.00	5,000.00

Nombre, Firma y sello del Alcalde Municipal  
Identidad \_\_\_\_\_

Nombre, Firma y sello Secretaria Municipal  
Identidad \_\_\_\_\_

(F-1)

**Programación del Plan Zonal de Desarrollo Territorial**

Departamento: Lempira Municipio: Guarita Zona # 3 Fecha: 03/10/2014 Eje Temático: Grupos Vulnerables  
Lugar Asamblea: Comunidad de Olosingo, Guarita Lempira

Prioridad	Nombre del proyecto/sector de desarrollo	Comunidad	# De benefic.	Año Ejecución											Costo aproximado en Lempiras	Aporte comunitario en Lempiras	
				15	16	17	18	19	20	21	22	23	24	25			
1	Casa Hogar para el adulto Mayor.	Olosingo, El Rodeo. Los Limones, El Portillo, Santa Teresita, La Garza y La Quesera.	1049					X								4,500,000.00	4500,000.00
2	Elaboración de parcelas demostrativas de hortalizas	El Rodeo	263		X											150,000.00	15,000.00

Nombre, Firma y sello del Alcalde Municipal  
Identidad \_\_\_\_\_

Nombre, Firma y sello Secretaria Municipal  
Identidad \_\_\_\_\_

(F-1)

**Programación del Plan Zonal de Desarrollo Territorial**

Departamento: Lempira Municipio: Guarita Zona # 3 Fecha: 03/10/2014 Eje Temático: Vivienda  
Lugar Asamblea: Comunidad de Olosingo, Guarita Lempira

Prioridad	Nombre del proyecto/sector de desarrollo	Comunidad	# De beneficiarios	Año Ejecución											Costo aproximado en Lempiras	Aporte comunitario en Lempiras
				15	16	17	18	19	20	21	22	23	24	25		
1	Mejoramiento de vivienda (repello, pisos, techos y pilas)	Olosingo, El Rodeo. Los Limones, El Portillo, Santa Teresita, La Garza y La Quesera.	1409	X											8,000,000.00	400,000.00
2	Construcción de viviendas para madres solteras	Olosingo, El Rodeo. Los Limones, El Portillo, Santa Teresita, La Garza y La Quesera.	25		X	X									6,000,000.00	600,000.00

Nombre, Firma y sello del Alcalde Municipal  
Identidad \_\_\_\_\_

Nombre, Firma y sello Secretaria Municipal  
Identidad \_\_\_\_\_

(F-1)

**Programación del Plan Zonal de Desarrollo Territorial**

Departamento: Lempira Municipio: Guarita Zona # 3 Fecha: 03/10/2014 Eje Temático: Agua y Saneamiento  
Lugar Asamblea: Comunidad de Olosingo, Guarita Lempira

Prioridad	Nombre del proyecto/sector de desarrollo	Comunidad	# De benefic.	Año Ejecución											Costo aproximado en Lempiras	Aporte comunitario en Lempiras	
				15	16	17	18	19	20	21	22	23	24	25			
1	Construcción de proyectos de agua	El Rodeo. Los Limones, El Portillo, Santa Teresita, La Garza y La Quesera.	685	X												6,000,000.00	300,000.00
2	Elaboración de análisis de agua periódicamente e instalación de hipocloradores.	Olosingo, El Rodeo. Los Limones, El Portillo, Santa Teresita, La Garza y La Quesera.	1409			X										5,584,000.00	7,000.00

Nombre, Firma y sello del Alcalde Municipal  
Identidad \_\_\_\_\_

Nombre, Firma y sello Secretaria Municipal  
Identidad \_\_\_\_\_

(F-1)

**Programación del Plan Zonal de Desarrollo Territorial**

Departamento: Lempira Municipio: Guarita Zona # 3 Fecha: 03/10/2014 Eje Temático: Economía  
Lugar Asamblea: Comunidad de Olosingo, Guarita Lempira

Prioridad	Nombre del proyecto/sector de desarrollo	Comunidad	# De benefic.	Año Ejecución											Costo aproximado en lempiras	Aporte comunitario en Lempiras	
				15	16	17	18	19	20	21	22	23	24	25			
1	Instalación de antenas de telefonía móvil con una empresa Hondureña.	Olosingo	1409				X									1,500,000.00	0.00
2	Adquisición e instalación de planta generadora de energía en la Municipalidad.	Casco Urbano.	1800				X									150,000.00	0.00
3	Elaborar un estudio de pre factibilidad; para conocer que microempresa tiene mayor demanda.	Olosingo, El Rodeo. Los Limones, El Portillo, Santa Teresita, La Garza y La Quesera.	1409			X										120,000.00	0.00
4	Creación de Microempresas	Olosingo, El Rodeo. Los Limones, El Portillo, Santa Teresita, La Garza y La Quesera.	1409			X										100,000.00	0.00

Nombre, Firma y sello del Alcalde Municipal  
Identidad \_\_\_\_\_

Nombre, Firma y sello Secretaria Municipal  
Identidad \_\_\_\_\_

(F-1)

### Programación del Plan Zonal de Desarrollo Territorial

Departamento: Lempira Municipio: Guarita Zona # 3 Fecha: 03/10/2014 Eje Temático: Seguridad Alimentaria

Lugar Asamblea: Comunidad de Olosingo, Guarita Lempira

Prioridad	Nombre del proyecto/sector de desarrollo	Comunidad	# De benefic.	Año Ejecución											Costo aproximado en Lempiras	Aporte comunitario en Lempiras		
				15	16	17	18	19	20	21	22	23	24	25				
1	Implementación de Huertos Familiares	Olosingo, El Rodeo. Los Limones, El Portillo, Santa Teresita, La Garza y La Quesera.	1409	X													150,000.00	75,000.00

Nombre, Firma y sello del Alcalde Municipal  
Identidad \_\_\_\_\_

Nombre, Firma y sello Secretaria Municipal  
Identidad \_\_\_\_\_

(F-1)

### Programación del Plan Zonal de Desarrollo Territorial

Departamento: Lempira Municipio: Guarita Zona # 3 Fecha: 03/10/2014 Eje Temático: Tierra

Lugar Asamblea: Comunidad de Olosingo, Guarita Lempira

Prioridad	Nombre del proyecto/sector de desarrollo	Comunidad	# De benefic.	Año Ejecución											Costo aproximado o en Lempiras	Aporte comunitario en Lempiras		
				15	16	17	18	19	20	21	22	23	24	25				
1	Análisis de suelos para la aceptación de cultivos	Olosingo, El Rodeo. Los Limones, El Portillo, Santa Teresita, La Garza y La Quesera.	1409		X												183,600.00	10,000.00

Nombre, Firma y sello del Alcalde Municipal  
Identidad \_\_\_\_\_

Nombre, Firma y sello Secretaria Municipal  
Identidad \_\_\_\_\_

(F-1)

### Programación del Plan Zonal de Desarrollo Territorial

Departamento: Lempira Municipio: Guarita Zona # 3 Fecha: 03/10/2014 Eje Temático: Participación

Lugar Asamblea: Comunidad de Olosingo, Guarita Lempira

Prioridad	Nombre del proyecto/sector de desarrollo	Comunidad	# De benefic.	Año Ejecución											Costo aproximado en Lempiras	Aporte comunitario en Lempiras		
				15	16	17	18	19	20	21	22	23	24	25				
1	Crear una Escuela de liderazgo.	Olosingo, El Rodeo. Los Limones, El Portillo, Santa Teresita, La Garza y La Quesera.	1409		X												100,000.00	10,000.00

Nombre, Firma y sello del Alcalde Municipal  
Identidad \_\_\_\_\_

Nombre, Firma y sello Secretaria Municipal  
Identidad \_\_\_\_\_

(F-1)

### Programación del Plan Zonal de Desarrollo Territorial

Departamento: Lempira Municipio: Guarita Zona # 3 Fecha: 03/10/2014 Eje Temático: Seguridad Ciudadana

Lugar Asamblea: Comunidad de Olosingo, Guarita Lempira

Prioridad	Nombre del proyecto/sector de desarrollo	Comunidad	# De benefic.	Año Ejecución											Costo aproximado en Lempiras	Aporte comunitario en Lempiras		
				15	16	17	18	19	20	21	22	23	24	25				
1	Charlas a los centros educativos por parte de la policía preventiva	Olosingo, El Rodeo. Los Limones, El Portillo, Santa Teresita, La Garza y La Quesera.	1409		X												30,000.00	0.0
2	Implementar la policía Comunitaria 10 efectivos	Olosingo, El Rodeo. Los Limones, El Portillo, Santa Teresita, La Garza y La Quesera.	1409			X											1,650,000.00	0.0

Nombre, Firma y sello del Alcalde Municipal

Nombre, Firma y sello Secretaria Municipal

PLAN DE DESARROLLO MUNICIPAL, GUARITA LEMPIRA 2015-2025



Identidad \_\_\_\_\_

Identidad \_\_\_\_\_

(F-1)

**Programación del Plan Zonal de Desarrollo Territorial**

Departamento: Lempira Municipio: Guarita Zona # 3 Fecha: 03/10/2014 Eje Temático: Infraestructura Social

Lugar Asamblea: Comunidad de Olosingo, Guarita Lempira

Prioridad	Nombre del proyecto/sector de desarrollo	Comunidad	# De benefic.	Año Ejecución											Costo aproximado en Lempiras	Aporte comunitario en Lempiras	
				15	16	17	18	19	20	21	22	23	24	25			
1	Reparación del puente hamaca que sirve de enlace entre Honduras y El Salvador	Olosingo	364						X							1,100,000.00	110,000.00
2	Limpieza de trocha, Balastreo, rectificación y mantenimiento de la carreteras	Olosingo, El Rodeo. Los Limones, El Portillo, Santa Teresita, La Garza y La Quesera.	1409	X												1,760,000.00	.88,000.00
3	Construcción de un Puente sobre el Río Cacahual, Balastreo y Mantenimiento de Calle	Los Limones	248		X											.2,700,00.00	270,000.00
4	Construcción de auditorium	El Rodeo, El Portillo, Santa Teresita, La Garza, La Quesera.	797	X	X	X	X									10,000,000.00	1,000.000.00

Nombre, Firma y sello del Alcalde Municipal  
Identidad \_\_\_\_\_

Nombre, Firma y sello Secretaria Municipal  
Identidad \_\_\_\_\_

(F-1)

**Programación del Plan Zonal de Desarrollo Territorial**

Departamento: Lempira Municipio: Guarita Zona # 3 Fecha: 03/10/2014 Eje Temático: Turismo  
Lugar Asamblea: Comunidad de Olosingo, Guarita Lempira

Prioridad	Nombre del proyecto/sector de desarrollo	Comunidad	# De benefic.	Año Ejecución											Costo aproximado en Lempiras	Aporte comunitario en Lempiras
				15	16	17	18	19	20	21	22	23	24	25		
1	Construcción de una área recreativa en las aguas termales	Olosingo	364											X	8,000,000.00	800,000.00

Nombre, Firma y sello del Alcalde Municipal  
Identidad \_\_\_\_\_

Nombre, Firma y sello Secretaria Municipal  
Identidad \_\_\_\_\_

# **PLAN ESTRATÉGICO DE DESARROLLO MUNICIPAL**

**PLAN DE DESARROLLO MUNICIPAL, GUARITA LEMPIRA 2015-2025**

## **IV. PLAN ESTRATEGICO DE DESARROLLO MUNICIPAL (PEDM)**

### **4.1 VISION COMPARTIDA**

Guarita un municipio, seguro organizado y dinámico que cuenta con todos los servicios básicos para elevar el nivel educativo que proporcione una formación integral, con servicios de salud preventiva y curativa, infraestructura Social, que faciliten la producción y comercialización; desarrollar el turismo incentivar la inversión nacional y extranjera, creando así fuentes de empleo, buscando siempre un equilibrio entre la satisfacción de las necesidades y la protección de los recursos naturales, a fin de mejorar la calidad de vida de la población. Con un enfoque de derechos, participación ciudadana y ordenamiento territorial.

### **4.2 LINEAS Y OBJETIVOS ESTRATEGICAS**

1. Producción Agropecuaria y Economía
2. Organización, capacitación, participación y Seguridad Ciudadana
3. Educación
4. Salud
5. Infraestructura social y productiva
6. Turismo, Recursos Naturales y Ambiente
7. Ordenamiento Territorial

(F 2)

**1- Línea Estratégica: Producción Agropecuaria y Economía**

**Objetivos:**

1.1 Recuperar las plantas criollas, diversificar los sistemas productivos para mejorar los rendimientos de producción

Orden Prioridad	Nombre del Proyecto	Ubicación	Costo Total en Lempiras	Años de Ejecución											Financiamiento en Lempiras		
				15	16	17	18	19	20	21	22	23	24	25	Local	Municipal	Externo
1.1.1	Establecimiento de alianzas estratégicas para la diversificación productiva	Guarita Lempira	2,130,000.00					X							80,000.00	50,000.00	2,000,000.00
1.1.2	Implementación de estudios de mercado para productos potenciales en la zona	Guarita Lempira	92,000.00				X								2,000.00	90,000.00	0.00
1.1.3	Realización de estudios para la implementación de sistemas de riego	Guarita Lempira	1,035,000.00			X									20,000.0	15,000.00	1,000,000.00

1.2 Creación de un sistema financiero que facilite el acceso a crédito para financiar los diferentes rubros productivos.

Orden Prioridad	Nombre del Proyecto	Ubicación	Costo Total en Lempiras	Años de Ejecución											Financiamiento en Lempiras		
				15	16	17	18	19	20	21	22	23	24	25	Local	Municipal	Externo
1.2.1	Realización de caracterización económica del municipio	Guarita Lempira	91,000.00			X									1,000.00	0.00	90,000.00
1.2.2	Fortalecer el fondo rotatorio del municipio y permitir el acceso de estos recursos a mas beneficiarios	Municipio de Guarita	2,000,000.00					X							0.0	1,000,000.00	1,000,000.00

1.3 Fortalecer y dinamizar la economía local a través de ventas de excedentes de producción

Orden Prioridad	Nombre del Proyecto	Ubicación	Costo Total	Años de Ejecución											Financiamiento		
				15	16	17	18	19	20	21	22	23	24	25	Local	Municipal	Externo
1.3.1	Crear un centro de acopio de granos básicos a nivel del municipio	Guarita Lempira	1,600,000.0								X				100,000.0	500,000.0	1,000,000.00

Nombre, Firma y sello del Alcalde Municipal  
Identidad \_\_\_\_\_

Nombre, Firma y sello Secretaria Municipal  
Identidad \_\_\_\_\_

(F 2)

**2- Línea Estratégica: Organización, Capacitación, Participación y seguridad Ciudadana**

**Objetivos:**

2.1 Promover la organización y fortalecimiento de capacidades en el nivel local, municipal y su articulación a nivel regional, que permita la planificación, gestión e incidencia, para el logro de objetivos comunes.

Orden Prioridad	Nombre del Proyecto	Ubicación	Costo Total en Lempiras	Años de Ejecución											Financiamiento en Lempiras		
				15	16	17	18	19	20	21	22	23	24	25	Local	Municipal	Exte
2.1.1	Fomento de la organización a nivel local y municipal	Guarita Lempira	55,000.00					X							5,000.00	25,000.00	
2.1.2	Implantación de políticas que incentiven la participación ciudadana	Guarita Lempira	10,045.00					X							10,000.00	25,000.00	

2.2 Generar la creación de mecanismos de participación ciudadana, considerando la equidad de género y grupos vulnerables, que permita a la población proponer y ser partícipes de las decisiones hacia un desarrollo integral y sostenible.

Orden Prioridad	Nombre del Proyecto	Ubicación	Costo Total en Lempiras	Años de Ejecución											Financiamiento en Lempiras				
				15	16	17	18	19	20	21	22	23	24	25	Local	Municipal	Externo		
2.2.1	Implementación de un programa de formación permanente a estructuras de base	Guarita Lempira	110,000.00				X										10,000.00	50,000.00	50,000.00
2.2.2	Crear una escuela de liderazgo	Municipal	525,000.00			X											25,000.00	250,000.00	250,000.00



2.3 Diseñar e implementar un programa de formación de capacidades técnicas y oficios varios a hombres, mujeres, jóvenes y adultos mayores, que les permita condiciones favorables para la generación de ingresos tanto individuales como colectivos.

Orden Priori dad	Nombre del Proyecto	Ubicación	Costo Total en Lempiras	Años de Ejecución											Financiamiento en Lempiras			
				15	16	17	18	19	20	21	22	23	24	25	Local	Municipal	Externo	
2.3.1	Construcción de segundo nivel de posta Policial	Casco Urbano	1,260,099.81	X												0.00	260,099.81	1,000,000.00
2.3.2	Proyecto de iluminación para mejorar la seguridad de barrios del casco urbano	Bo. La Ermita, Mescalares, El Calvario, Los Limones, Morazán	173,000.00	X												5,000.00	84,000.00	84,000.00
2.3.3	Formar mesa de seguridad Ciudadana	Municipio de Guarita	50,000.00		X											0.00	25,000.00	25,000.00

Nombre, Firma y sello del Alcalde Municipal  
Identidad \_\_\_\_\_

Nombre, Firma y sello Secretaria Municipal  
Identidad \_\_\_\_\_

**PLAN DE DESARROLLO MUNICIPAL, GUARITA LEMPIRA 2015-2025**

(F 2)

### 3- Línea Estratégica: Educación

#### Objetivos:

3.1 Lograr que el 100% de niños(as) en edad escolar del municipio asistan puntualmente a los centros educativos, en cumplimiento a ley y derechos del niño para que tengan acceso a los servicios de educación preescolar, primaria, básica y secundaria en términos de formación integral y de calidad.

Orden Priori dad	Nombre del Proyecto	Ubicaci ón	Costo Total en Lempiras	Años de Ejecución											Financiamiento en Lempiras			
				15	16	17	18	19	20	21	22	23	24	25	Local	Municipal	Externo	
3.1.1	Dotar de material didáctico, equipo y mobiliario a los centros educativos	Guarita Lempira	810,000.00	X												10,000.00	300,000.00	500,000.00
3.1.2	Diseñar e implementar un programa de formación permanente a todos los docentes que incluye inglés como segunda lengua.	Guarita Lempira	1,020,000.00		X											10,000.00	10,000.00	1,000,000.00

3.2 Socializar y distribuir la partida presupuestaria de Educación en base a la población estudiantil de cada centro educativo del municipio.

Orden Prioridad	Nombre del Proyecto	Ubicación	Costo Total en Lempiras	Años de Ejecución											Financiamiento en Lempiras				
				15	16	17	18	19	20	21	22	23	24	25	Local	Municipal	Externo		
3.2.1	Mejorar las condiciones físicas de los centros educativos.	Guarita Lempira	5,150,000.00		X												150,000.00	1,000,000.00	4,000,000.00

#### 4- Línea Estratégica: Salud

##### Objetivos:

4.1 Brindar servicios de salud con calidad y equidad para mejorar el nivel de vida de la población.

Orden Prioridad	Nombre del Proyecto	Ubicación	Costo Total en Lempiras	Años de Ejecución											Financiamiento en Lempiras				
				15	16	17	18	19	20	21	22	23	24	25	Local	Municipal	Externo		
4.1.1	Instalación de un laboratorio clínico.	Guarita Lempira	2,000,000.00			X											20,000.00	300,000.00	1,680,000.00

4.2 Reducir la mortalidad materna infantil con el incremento del control prenatal y parto institucional brindando una atención primaria de salud.

Orden Prioridad	Nombre del Proyecto	Ubicación	Costo Total en Lempiras	Años de Ejecución											Financiamiento en Lempiras			
				15	16	17	18	19	20	21	22	23	24	25	Local	Municipal	Externo	
4.2.1	Que el Cesamo actual sea convertido en una clínica de referencia.	Guarita Lempira	6,325,000.00						X							825,000.0	5,000,000.0	500,000.00

Nombre, Firma y sello del Alcalde Municipal  
Identidad \_\_\_\_\_

Nombre, Firma y sello Secretaria Municipal  
Identidad \_\_\_\_\_

(F 2)

## 5 -Línea Estratégica: Infraestructura Social y Productiva

### Objetivos:

5.1 Mejorar la infraestructura vial educativa, salud, social y productiva.

Orden Prioridad	Nombre del Proyecto	Ubicación	Costo Total en Lempiras	Años de Ejecución											Financiamiento en Lempiras			
				15	16	17	18	19	20	21	22	23	24	25	Local	Municipal	Externo	
5.1.1	Inversión e infraestructura social según las prioridades en proyectos viales, educativos, salud, social y productiva. del municipio	Guarita Lempira	12,000,000.00				X									0.00	5,000,000.00	7,000,000.00
5.1.2	Estudios estratégicos para la inversión en infraestructura productiva	Guarita Lempira	1,000,000.0				X									0.00	500,000.00	500,000.00
5.1.3	Compra del terreno para la construcción del mercado municipal	Guarita Lempira	1,550,000.0		X											50,000.00	1,000,000.00	500,000.00
5.1.4	Adquisición mediante la compra de tierras para productores	Guarita Lempira	2,000,000.0			X										0.00	2,000,000.00	0.00

5.2 Mejorar las condiciones de la población mediante los servicios básicos y vivienda.

Orden Prioridad	Nombre del Proyecto	Ubicación	Costo Total en Lempiras	Años de Ejecución											Financiamiento en Lempiras				
				15	16	17	18	19	20	21	22	23	24	25	Local	Municipal	Externo		
5.2.1	Construcción de km de concreto Hidráulico	Barrio Chumelito, Casco Urbano	988,184.93	X													723,109.97	158,683.59	106,391.37
5.2.2	Construcción de Auditorio Municipal	Casco Urbano	3,100,000.0	X													0.00	100,000.00	3,000,000.00

5.3 Lograr una mejor calidad de vida mediante el mejoramiento de la apariencia física del municipio a través de espacios recreativos.

Orden Prioridad	Nombre del Proyecto	Ubicación	Costo Total en Lempiras	Años de Ejecución											Financiamiento en Lempiras				
				15	16	17	18	19	20	21	22	23	24	25	Local	Municipal	Externo		
5.3.1	Construcción de Plaza Cívica	Casco Urbano	2,250,000.00	X													50,000.00	200,000.00	2,000,000.00

Nombre, Firma y sello del Alcalde Municipal  
Identidad \_\_\_\_\_

Nombre, Firma y sello Secretaria Municipal  
Identidad \_\_\_\_\_

**PLAN DE DESARROLLO MUNICIPAL, GUARITA LEMPIRA 2015-2025**

(F 2)

## 6- Línea Estratégica: Turismo, Recursos Naturales y Ambiente

### Objetivos:

6.1 Delimitar las zonas forestales, zonas productoras de agua, zonas de producción agropecuarias y zonas con potencial de potencial turístico, para dar el manejo adecuado a cada recurso.

Orden Priori dad	Nombre del Proyecto	Ubicación	Costo Total en Lempiras	Años de Ejecución											Financiamiento en Lempiras			
				15	16	17	18	19	20	21	22	23	24	25	Local	Municipal	Externo	
6.1.1	Implementación de ordenanzas municipales que permitan la protección y rescate del medio ambiente	Guarita Lempira	20,000.00	X												0.00	20,000.00	0.00

6.2 Potenciar e identificar otras fuentes turísticas del municipio para atraer visitantes que aporten a la economía local y concientizar.

Orden Priori dad	Nombre del Proyecto	Ubicación	Costo Total en Lempiras	Años de Ejecución											Financiamiento en Lempiras			
				15	16	17	18	19	20	21	22	23	24	25	Local	Municipal	Externo	
6.2.1	Creación e implementación de incentivos para la protección ambiental	Guarita Lempira	L.50,000.00		X											0.00	50,000.00	0.00

6.3 Concientizar y sensibilizar a la población de la importancia de la protección del medio ambiente.

Orden Priori dad	Nombre del Proyecto	Ubicación	Costo Total en Lempiras	Años de Ejecución											Financiamiento en Lempiras			
				15	16	17	18	19	20	21	22	23	24	25	Local	Municipal	Externo	
6.31	Identificación de potencial turístico del municipio	Guarita Lempira	60,000.00	X												0.00	50,000.00	10,000.00
6.3.2	Establecimientos de feria de inversión al turismo y estudios de pre factibilidad para la instalación de plantas térmicas	Guarita Lempira	3,000,000.00		X											200,000.00	300,000.00	2,500,000.00

\_\_\_\_\_  
Nombre, Firma y sello del Alcalde Municipal  
Identidad \_\_\_\_\_

\_\_\_\_\_  
Nombre, Firma y sello Secretaria Municipal  
Identidad \_\_\_\_\_



(F 2)

**7- Línea Estratégica: Ordenamiento Territorial**

**Objetivos:**

7.1 Realizar un estudio de manejo integral de los recursos del municipio para su ordenamiento.

Orden Priori dad	Nombre del Proyecto	Ubicación	Costo Total en Lempiras	Años de Ejecución											Financiamiento en Lempiras			
				15	16	17	18	19	20	21	22	23	24	25	Local	Municipal	Externo	
7.1.1	Delimitación del municipio y diseño e implementación de un plan de ordenamiento territorial	Guarita Lempira	520,000.00	X												.20,000.00	500,000.00	0.00

\_\_\_\_\_  
Nombre, Firma y sello del Alcalde Municipal  
Identidad \_\_\_\_\_

\_\_\_\_\_  
Nombre, Firma y sello Secretaria Municipal  
Identidad \_\_\_\_\_

**PLAN DE DESARROLLO MUNICIPAL, GUARITA LEMPIRA 2015-2025**

### Líneas Y Proyectos Estratégicos:

No.	Línea Estratégica	Cantidad de Proyectos
1	Producción agropecuaria y economía	6
2	Organización, Capacitación, participación y seguridad Ciudadana	7
3	Educación	3
4	Salud	2
5	Infraestructura Social y Productiva	7
6	Turismo, Recursos Naturales y Ambiente	4
7	Ordenamiento Territorial	1
<b>Total</b>		<b>30</b>

### Ejes Temáticos y Proyectos Priorizados En PIMP (2015)

No.	Ejes Temáticos	Cantidad de Proyectos
1	Grupos Vulnerables	1
2	Agua y Saneamiento	3
3	Seguridad Ciudadana	3
4	Infraestructura Social	7
<b>Total</b>		<b>14</b>

(F-3)

## Priorización de Proyectos

No.	Líneas ObjetivosNombre de Proyecto	Costo Total en Lempiras	Financiamiento en Lempiras	
			Local	Externo
<b>Producción Agropecuaria y Economía</b>				
1	Establecimiento de alianzas estratégicas para la diversificación productiva	2,130,000.00	130,000.00	2,000,000.0
2	Implementación de estudios de mercado para productos potenciales en la zona	92,000.00	92,000.00	0.00
3	Realización de estudios para la implementación de sistemas de riego	1,035,000.00	35,000.0	1,000,000.00
4	Realización de caracterización económica del municipio	91,000.00	1,000.00	90,000.0
5	Crear un centro de acopio de granos básicos a nivel del municipio	2,000,000.0	100,000.00	1,000,000.00
6	Accesar al fondo rotatorio del municipio a través de créditos	1,600,000.00	600,000.00	1,000,000.0
<b>Organización, Capacitación, Participación y seguridad Ciudadana</b>				
1	Fomento de la organización a nivel local y municipal	55,000.00	30,000.00	25,000.00
2	Implantación de políticas que incentiven la participación ciudadana	10,045.00	10,025.00	20,000.00
3	Implementación de un programa de formación permanente a estructuras de base	110,000.00	60,000.00	50,000.00
4	Crear una escuela de liderazgo	525,000.0	275,000.0	250,000.00
5	Construcción de segundo nivel de posta Policial	1,260,099.81	260,099.81	1,000,000.00
6	Proyecto de iluminación para mejorar la seguridad de barrios del casco urbano	173,000.00	89,000.00	84,000.00
7	Formar mesa de seguridad ciudadana	50,000.00	25,000.00	25,000.00
<b>Educación</b>				
1	Dotar de material didáctico, equipo y mobiliario a los centros educativos	810,000.00	310,000.0	500,000.0

2	Diseñar e implementar un programa de formación permanente a todos los docentes que incluye inglés como segunda lengua.	1,020,000.00	20,000.00	1,000,000.00
3	Mejorar las condiciones físicas de los centros educativos.	5,150,000.00	1,150,000.00	4,000,000.00
<b>Salud</b>				
1	Instalación de un laboratorio clínico.	2,000,000.00	320,000.00	1,680,000.00
2	Que el CESAMO actual sea convertido en una clínica de referencia.	6,325,000.00	5,825,000.00	500,000.00
<b>Infraestructura Social Y Productiva</b>				
1	Construcción de Plaza Cívica	2,250,000.00	250,000.00	2,000,000.00
2	Construcción de 1 km de concreto Hidráulico	988,184.93	881,793.56	106,391.37
3	Construcción de Auditorio Municipal	3,100,000.00	100,000.00	3,000,000.00
4	Adquisición mediante la compra de tierras para productores	2,000,000.00	2,000,000.00	0.00
5	Inversión e infraestructura social según las prioridades del municipio	12,000,000.00	5,000,000.00	7,000,000.00
6	Estudios estratégicos para la inversión en infraestructura productiva	1,000,000.00	500,000.00	500,000.00
7	Compra del terreno para la construcción del mercado municipal	1,550,000.00	1,050,000.00	500,000.00
<b>Turismo, Recursos Naturales y Ambiente</b>				
1	Implementación de ordenanzas municipales que permitan la protección y rescate del medio ambiente	20,000.00	20,000.00	0.00
2	Creación e implementación de incentivos para la protección ambiental	50,000.00	50,000.00	0.00
3	Identificación de potencial turístico del municipio	60,000.00	50,000.00	10,000.00
4	Establecimientos de feria de inversión al turismo y estudios de pre factibilidad para la instalación de plantas térmicas	3,000,000.00	500,000.00	500,000.00
<b>Ordenamiento Territorial</b>				

1	Delimitación del municipio y diseño e implementación de un plan de ordenamiento territorial	520,000.00	520,000.00	0.00
---	---	------------	------------	------

(F-4)

### Programación ejecución de proyectos estratégicos

No.	Líneas Nombre de Proyecto	Años de Ejecución										
		15	16	17	18	19	20	21	22	23	24	25
<b>Producción Agropecuaria y Economía</b>												
1	Establecimiento de alianzas estratégicas para la diversificación productiva					X						
2	Implementación de estudios de mercado para productos potenciales en la zona				X							
3	Realización de estudios para la implementación de sistemas de riego			X								
4	Realización de caracterización económica del municipio			X								
5	Crear un centro de acopio de granos básicos a nivel del municipio							X				
6	Accesar al fondo rotatorio del municipio a través de créditos					X						
<b>Organización, Capacitación, Participación y seguridad Ciudadana</b>												
1	Fomento de la organización a nivel local y municipal					X						
2	Implantación de políticas que incentiven la participación ciudadana					X						
3	Implementación de un programa de formación permanente a estructuras de base				X							
4	Crear una escuela de liderazgo			X								
5	Construcción de segundo nivel de posta Policial	X										

6	Proyecto de iluminación para mejorar la seguridad de barrios del casco urbano	X											
7	Formar mesa de seguridad Ciudadana		X										
<b>Educación</b>													
1	Dotar de material didáctico, equipo y mobiliario a los centros educativos	X											
2	Diseñar e implementar un programa de formación permanente a todos los docentes que incluye inglés como segunda lengua.		X										
3	Mejorar las condiciones físicas de los centros educativos.		X										
<b>Salud</b>													
1	Instalación de un laboratorio clínico.			X									
2	Que el Cesamo actual sea convertido en una clínica de referencia.					X							
<b>Infraestructura Social Y Productiva</b>													
1	Construcción de Plaza Cívica	X											
2	Construcción de km de concreto Hidráulico	X											
3	Construcción de Auditorio Municipal	X											
4	Adquisición mediante la compra de tierras para productores			X									
5	Inversión e infraestructura social según las prioridad del municipio				X								
6	Estudios estratégicos para la inversión en infraestructura productiva				X								

7	Compra del terreno para la construcción del mercado municipal		X										
<b>Turismo, Recursos Naturales y Ambiente</b>													
1	Implementación de ordenanzas municipales que permitan la protección y rescate del medio ambiente	X			X								
2	Creación e implementación de incentivos para la protección ambiental		X										
3	Identificación de potencial turístico del municipio	X			X								
4	Establecimientos de feria de inversión al turismo y estudios de pre factibilidad para la instalación de plantas térmicas		X										
<b>Ordenamiento Territorial</b>													
1	Delimitación del municipio y diseño e implementación de un plan de ordenamiento territorial	X											

## V. Plan de Inversión Multisectorial y Plurianual (PIMP)

Con el levantamiento de línea base y sus indicadores obtenidos las comunidades elaboraron sus Planes de Desarrollo Comunitario, de estos planes los líderes comunitarios prepararon Planes Zonales, extrayendo tres proyectos por cada eje temático de cada comunidad, en el proceso se actualizaron los planes existentes en la municipalidad: Plan Estratégico de Desarrollo Municipal y conjuntamente con Instituciones y la instancia ciudadana.

Luego se agruparon las ideas de Proyectos según sectorización dada por la metodología JICA FOCAL II, **Proyectos Sociales, Proyectos Productivos, Proyectos de Infraestructura y Proyectos Ambientales**, luego se convocó a la Instancia Ciudadana para determinar que ideas de proyectos entrarían al Plan de Inversión Plurianual según tabla de proporción socializada y aprobada por autoridad municipal que se elaboró en base a la experiencia en ejecución de proyectos con fondos corrientes y de transferencia en los dos últimos años



# PROYECTOS DE DESARROLLO SOCIAL

PLAN DE DESARROLLO MUNICIPAL, GUARITA LEMPIRA 2015-2025

**(F- 5)**  
**PROGRAMACION DEL PLAN DE INVERSIÓN MUNICIPAL PLURIANUAL**  
**PROYECTOS DE DESARROLLO SOCIAL PRIORIZADOS POR CADA PLAN ZONAL**  
 Departamento: Lempira Municipio: Guarita Fecha aprobación: 13/10/2014

Ord. prioridad	Nombre del Proyecto	Aldea, caserío, barrio/ o íter comunitario	Costo Total en Lempiras	Años de ejecución											Financiamiento en Lempiras		
				15	16	17	18	19	20	21	22	23	24	25	Local	Municipal	Externo
1	Programas de alfabetización para adultos	Terlaca	155,000.00	X	X	X	X	X	X	X	X	X	X	X	00.00	5,000.00	150,000.00
2	Creación de nuevas carreras de educación media en el I.T.C David Hércules Navarro.	Casco Urbano	600,000.00			X									00.00	00.00	600,000.00
3	Compra de terreno para la construcción de albergue a estudiantes como áreas de estudios en el I.T.C David Hércules Navarro.	Casco Urbano	1,000,000.00				X								50,000.00	500,000.00	450,000.00
4	Cerca y construcción de un muro para la cancha de futbol en las comunidades.	Santa Lucia San Pablo	235,000.00	X	X										10,000.00	225,000.00	00.00
5	Compra de terreno para canchas de futbol en las comunidades.	Chinquin, Talquinte	150,000.00					X							00.00	150,000	0.00

**PLAN DE DESARROLLO MUNICIPAL, GUARITA LEMPIRA 2015-2025**

6	Implementación de una clínica integral del adolescente	Casco Urbano	5,825,000.00						X						825,000.00	5,000,000.00	00.00
7	Construcción de una casa hogar para personas de tercera edad y personas con habilidades especiales.	Terlaca	4,500,000.00						X						00.00	2,000,000.00	2,500,000.00
8	Talleres vocacionales para mujeres y jóvenes.	Casco Urbano	100,000.00	X	X										20,000.00	20,000.00	60,000.00
9	Construcción de una funeraria Municipal	Casco Urbano	2,200,000.00				X								200,000.00	2,000,000.00	00.00
10	Proyecto de baños públicos para visitantes	Casco Urbano	100,000.00	X											20,000.00	80,000.00	00.00
11	Construcción de una cancha polideportiva.	Casco Urbano	450,000.00						X						50,000.00	350,000.00	50,000.00
12	Construcción de una aula tecnológica en el centro educativo "Braulio Serrano"	Chinquin	200,000.00				X								50,000.00	150,000.00	00.00
13	Construcción de piscinas para un balneario en agua caliente	Queruco	120,000.00										X		20,000.00	80,000.00	20,000.00
14	Construcción de un parque y hotel de montaña en las cercanías del cerro la Botija.	Casco Urbano	6,000,000.00							X					100,000.00	5,500,000.00	400,000.00
15	Construcción de un parque El mirador en el cerro la Divina Pastora.	Bº El Cerro Casco Urbano	2,000,000.00			X									00.00	1,000,000.00	1,000,000.00
16	Capacitación a padres de familia sobre el tema IRAS	Chinquin	100,000.00			X									00.00	20,000.00	80,000.00

**PLAN DE DESARROLLO MUNICIPAL, GUARITA LEMPIRA 2015-2025**

17	Construcción de un centro de capacitación y recreación social	Terlaca	2,750,000.00			X							X		250,000.00	2,500,000.00	0.00
18	Construcción de canchas de futbol	El Repastadero El Coyolillo El Pinal, Baja Barandilla.	510,000.00				X	X	X						10,000.00	500,000.00	0.00
19	Aperturas de sucursales de Registro Nacional de las personas temporales (RNP) en comunidades estratégicas	Olosingo	100,000.00			X									00.00	100,000.00	0.00
20	Construcción de un parque natural en el plan de la Majada	Terlaca	2,200,000.00										X		200,000.00	1,000,000.00	1,000,000.00
21	Conversión de CCEPREB a Kinder Oficial	Queruco, Santa Lucia, Talquinte, San Antonio, Los Limones, El Coyolillo, Baja Barandilla, Alta Barandilla, La Garza, La Quesera, El Rodeo, El Carrizalito.	400,000.00			X	X	X							0.00	100,000.00	300,000.00
22	Conversión de CESAR A CESAMO	Chinquin, Alta Barandilla, Olosingo, Terlaca	1,500,000.00			X									0.00	1,000,000.00	500,000.00
23	Establecer escuela piloto para agricultores.	Santa Rosita	800,000.00	X											50,000.00	350,000.00	400,000.00
24	Construcción de un área recreativa en aguas termales.	Olosingo	8,800,000 .00			X									800,000.00	4,000,000.00	4,000,000.00

**PLAN DE DESARROLLO MUNICIPAL, GUARITA LEMPIRA 2015-2025**

25	Construcción de un kiosco en el centro de la comunidad.	Olosingo	500,000.00				X								20,000.00	480,000.00	0.00
26	Construcción de un balneario en las comunidades.	Los Limones La Garza	2,200,000.00					X							200,000.00	1,000,000.00	1,000,000.00
27	Apertura de un centro Universitario Nacional Autónoma	Casco Urbano	7,700,000.00						X						700,000.00	5,000,000.00	2,000,000.00
28	Instalación de un laboratorio Clínico	Casco Urbano	3,000,000.00							X					0.00	2,000,000.00	1,000,000.00
39	Compra de mobiliario para los centros educativos del municipio	Casco Urbano, Terlaca, Talquinte, El Pinal, Junigual, La Garza, Santa Teresita, Los Limones	300,000.00			X									0.00	150,000.00	150,000.00
30	Fortalecer las capacidades de las juntas Administradoras de agua	Casco Urbano, Terlaca, Talquinte, El Pinal, Junigual, La Garza, Santa Teresita, Los Limones, Queruco, El Repastadero	600,000.00				X								30,000.00	200,000.00	370,000.00
31	Elaboración de diseño y construcción de pilas y lavaderos en el nacimiento "Los Pantanos"	Bº Mescalares Casco Urbano	380,000.00		X										80,000.00	300,000.00	0.00
32	Adquisición de personerías jurídicas a las organizaciones comunitarias (Red de Mujeres, Juntas de	Casco Urbano	500,000.00						X						0.00	400,000.00	100,000.00

**PLAN DE DESARROLLO MUNICIPAL, GUARITA LEMPIRA 2015-2025**

	Agua, CODECOS, Sociedad de padres de Familia, Patronatos.)																	
33	Instalación de antenas de telefonía móvil con una empresa Hondureña	Olosingo	1,500,000.00				X									0.00	0.00	1,500,000.00

Nombre, Firma y sello del Alcalde Municipal  
 Identidad \_\_\_\_\_

Nombre, Firma y sello Secretaria Municipal  
 Identidad \_\_\_\_\_

**PLAN DE DESARROLLO MUNICIPAL, GUARITA LEMPIRA 2015-2025**

# PROYECTOS PRODUCTIVOS

PLAN DE DESARROLLO MUNICIPAL, GUARITA LEMPIRA 2015-2025

(F – 6)

**PROGRAMACION DEL PLAN DE INVERSIÓN MUNICIPAL PLURIANUAL  
PROYECTOS DE DESARROLLO PRODUCTIVO PRIORIZADOS EN LOS PLANES ZONALES**

Departamento: **Lempira** Municipio: **Guarita** Fecha aprobación: **13/10/2014**

Ord. prioridad	Nombre del Proyecto	Aldea, caserío, barrio/ o inter comunitario	Costo Total en Lempiras	Años de ejecución											Financiamiento en Lempiras				
				15	16	17	18	19	20	21	22	23	24	25	Local	Municipal	Externo		
1	Talleres de corte y confección, bisutería, cocina y panadería para grupos organizados de mujeres.	Chinquín, Talquinte, El Sitio, Junigual, El Rodeo, Los Limones, El Portillo, El carrizalito, Casco Urbano	80,000.00			X	X	X									5,000.00	30,000.00	45,000.00
2	Crear microempresas de manualidades para mujeres y jóvenes	Chinquín, Talquinte, El Sitio, Junigual, El Rodeo, Los Limones, El Portillo, El carrizalito, Casco Urbano	100,000.00							X							10,000.00	40,000.00	50,000.00
3	Implementación de un programa de manejo artesanal de la basura e instalación de basureros comunitarios	Casco Urbano	100,000.00		X	X											0.00	50,000.00	50,000.00
4	Compra de terrenos e implementación de	Queruco Olosingo	3,000,000.00		X												0.00	3,000,000.00	0.00

**PLAN DE DESARROLLO MUNICIPAL, GUARITA LEMPIRA 2015-2025**



	declaratorias de zonas de reserva y protección de micro cuencas.																	
5	Compra de maquinaria(1 bolqueta,1 compactadora de plato,1 retroescabadora,1 rota martillo,1vibradora de mochila,1 concretera,1 patrol,1 cortadora de concreto( de disco de 2ml)	Casco Urbano	8,000,000.00				X									0.00	8,000,000.00	0.00
6	Apertura de tramo carretero de la comunidad de Talquinte hacia San José Santa Lucia	Talquinte	220,000.00				X									20,000.00	200,000.00	0.00
7	Apertura de carretera de la comunidad de Queruco hacia el Río Cacahual	Queruco	205,000.00				X									5,000.00	200,000.00	0.00
8	Definir e identificar las áreas que van hacer utilizadas para la extracción de leña	Chinquín,Talquinte,El Sitio,Junigual,El Rodeo, Los Limones, El Portillo, El carrizalito, Casco Urbano	50,000.00				X									0.00	25,000.00	25,000.00
9	Fomentar el uso de insecticidas y fungicidas artesanal(abonos orgánicos)	Chinquín,Talquinte,El Sitio,Junigual,El Rodeo, Los Limones, El Portillo, El carrizalito, Casco Urbano	160,000.00													20,000.00	40,000.000	100,000.00
10	Adquisición de un tren de aseo y construcción de relleno sanitario	Casco Urbano	6,060,000.00				X									60,000.00	6,000,000.00	0.00

**PLAN DE DESARROLLO MUNICIPAL, GUARITA LEMPIRA 2015-2025**

11	Elaborar un estudio de pre factibilidad para conocer que microempresas tienen mayor demanda	Chinquin, Talquin te, El Sitio, Junigual, El Rodeo, Los Limones, El Portillo, El carrizalito, Casco Urbano	50,000.00					X							0.00	25,000.00	25,000.00
12	Implementación de la feria del Agricultor	Casco Urbano	50,000.00			X									5,000.00	10,000.00	35,000.00
13	Creación y mejoras de microempresas según el potencial a nivel comunitario y municipal.	Chinquin, Talquin te, El Sitio, Junigual, El Rodeo, Los Limones, El Portillo, El carrizalito, Casco Urbano	550,000.00							X					50,000.00	100,000.00	400,000.00
14	Análisis de suelos para la adaptación de los cultivos	Chinquin, Talquin te, El Sitio, Junigual, El Rodeo, Los Limones, El Portillo, El carrizalito, Casco Urbano	325,000.00			X	X	X							25,000.00	100,000.00	200,000.00
15	Implementación de huertos familiares y escolares	Chinquin, Talquin te, El Sitio, Junigual, El Rodeo, Los Limones, El Portillo, El carrizalito, Casco Urbano	600,000.00		X										50,000.00	100,000.00	450,000.00
16	Fondo rotatorio para la compra de insumos agrícolas	Chinquin, Talquin te, El Sitio, Junigual,	1,000,000.00				X								0.00	600,000.00	400,000.00

**PLAN DE DESARROLLO MUNICIPAL, GUARITA LEMPIRA 2015-2025**

		El Rodeo, Los Limones, El Portillo, El carrizalito, Casco Urbano																
17	Fortalecimiento a cajas rurales	Chinquin, Talquin te, El Sitio, Junigual, El Rodeo, Los Limones, El Portillo, El carrizalito, Casco Urbano	1,000,000.00			X									0.00	300,000.00	700,000.00	
18	Mapeo de zonas productivas y estratificación de cultivos	Chinquin, Talquin te, El Sitio, Junigual, El Rodeo, Los Limones, El Portillo, El carrizalito, Casco Urbano	90,000.00				X								10,000.00	15,000.00	65,000.00	
19	Crear lagunas de oxidación para aguas mieles para cada productor cafetalero o cada zona de despulpa miento.	Baja Barandilla, Alta Barandilla, El Coyolillo, El Pinal,	11,880,000.00			X									100,000.00	5,000,000.00	6,780,000.00	
20	Talleres de gastronomía	Queruco, San Pablo, Olosingo, Santa Rosita, Casco Urbano.	110,000.00							X					10,000.00	50,000.00	50,000.00	
21	Sistemas de Riego	Santa Rosita, Olosingo, Terlaca	10,100,000.00	X											100,000.00	5,000,000.00	5,000,000.00	

Nombre, Firma y sello del Alcalde Municipal  
Identidad \_\_\_\_\_

Nombre, Firma y sello Secretaria Municipal  
Identidad \_\_\_\_\_

**PLAN DE DESARROLLO MUNICIPAL, GUARITA LEMPIRA 2015-2025**

# INFRAESTRUCTURA SOCIAL

PLAN DE DESARROLLO MUNICIPAL, GUARITA LEMPIRA 2015-2025

(F- 7)

**PROGRAMACION DEL PLAN DE INVERSIÓN MUNICIPAL PLURIANUAL  
PROYECTOS DE INFRAESTRUCTURA SOCIAL PRIORIZADOS EN LOS PLANES ZONALES**

Departamento: **Lempira** Municipio: **Guarita** Fecha aprobación: **13/10/2014**

Prioridad	Nombre del proyecto	Ubicación	Costo Total en lempiras	Años de Ejecución											Financiamiento en lempiras			
				15	16	17	18	19	20	21	22	23	24	25	Local	Municipal	Externo	
1	Limpieza de trocha ,Balastreo ,rectificación y mantenimiento de las carreteras (Vías de acceso)	Queruco, San pablo, Olosingo, Santa Rosita, Casco Urbano.	25,250,000.00	X												250,000.00	20,000,000.00	5,000,000.00
2	Construcción de un puente Binacional entre Honduras y la Hermana República de El Salvador	Santa Rosita	8,800,000.00	x												800,000.00	4,000,000.00	4,000,000.00
3	Construcción de Auditorios en las diferentes comunidades	San pablo, Chinquin, Queruco, Santa Rosita, San Antonio, Junigual, El Sitio, El Rodeo, El Portillo, Santa Teresita, La Garza, La Quesera, Chinquin.	20,750,000.00	X	X	X	X	X	X							250,000.00	5,000,000.00	15,500,000.00

**PLAN DE DESARROLLO MUNICIPAL, GUARITA LEMPIRA 2015-2025**

4	Mejoramiento de infraestructura Física del establecimiento de las aulas de clase de la escuela urbana "Manuel Bonilla "y jardín de niños Dr. Eugenio Matute Canizales".	Casco urbano	12,000,000.00		X													1,000,000.00	2,000,000.00	10,000,000.00
5	Adquisición de terreno y construcción de un destacamento militar	Casco Urbano	3,300,000.00							X								300,000.00	3,000,000.00	0.00
6	Construcción de una posta policial en el desvío el guayabo	Terlaca	3,300,000.00	X														300,000.00	3,000,000.00	0.00
7	Construcción de una caja puente sobre la quebrada la vega que conduce al caserío del Tablón	Junigual	330,000.00		X													30,000.00	300,000.00	0.00
8	Reparación del puente hamaca que sirve de enlace entre Honduras y El Salvador	Olosingo	1,210,000.00								X							110,000.00	1,100,000.00	0.00
9	Construcción de un puente sobre el río Cacahual , Balastro y mantenimiento de la calle	Los Limones	2,970,000.00		X													270,000.00	1,700,000.00	1,000,000.00
10	Construcción de una cocina en el centro educativo "Guillermo Flores Theresin, Pedro Gavarrete Lara, Braulio Serrano, C.E.B Juan Lindo, Toribio Bustillo, José Antonio Bracamonte.	San Pablo, El Repastadero, Chinquin, Olosingo, La Garza, El Portillo.	880,000.00		X	X	X											80,000.00	800,000.00	0.00
11	Construcción del centro educativo PROHECO del caserío San José Santa Lucia.	San José, Santa Lucia.	770,000.00	X														70,000.00	500,000.00	200,000.00
12	Reubicación y construcción del edificio del centro educativo "Republica de Honduras"	Talquinte	310,000.00	X														80,000.00	180,000.00	50,000.00
13	Construcción de una escuela de artes y oficios	Casco Urbano	3,850,000.00											X				350,000.00	3,500,000.00	0.00

**PLAN DE DESARROLLO MUNICIPAL, GUARITA LEMPIRA 2015-2025**



24	Construcción de una bodega para el centro educativo "Héctor Caraccioli"	La Majada	90,000.00	X													10,000.00	80,000.00	0.00
25	Construcción de la cerca perimetral del cementerio	El Repastadero	110,000.00			X											10,000.00	100,000.00	0.00
26	Construcción de una nueva escuela en los centros educativos "San Rafael de las mataras" José Humberto Serrano"	Alta Barandilla, La Quesera.	715,000.00			X	X	X									65,000.00	300,000.00	350,000.00
27	Construcción de una caja puente sobre la quebrada el Trapichon	Alta Barandilla	80,000.00				X										10,000.00	70,000.00	0.00
28	Construcción de puentes en las quebradas de Junigual y Mocal.	Baja Barandilla	1,200,000.00	X													150,000.00	1,000,000.00	50,000.00
29	Anexo del servicio de electrificación a 5 casas de paso del Rio.	Baja Barandilla	550,000.00	X													50,000.00	500,000.00	0.00
30	Construcción de un muro de contención para el centro educativo "Francisco Morazán"	El Coyolillo	330,000.00	X													30,000.00	300,000.00	0.00
31	Proyectos de electrificación de los planes	El Pinal	1,805,000.00	X													150,000.00	100,000.00	1,555,000.00
32	Construcción y materiales de equipamiento de una biblioteca comunitaria.	El Rodeo	115,000.00	X													15,000.00	50,000.00	50,000.00
33	Arreglo del puente principal de la comunidad.	La Quesera	190,000.00	X													15,000.00	175,000.00	0.00
34	Construcción de la cerca perimetral en el centro educativo "Toribio Bustillo"	La Garza	62,000.00	X													12,000.00	50,000.00	0.00

**PLAN DE DESARROLLO MUNICIPAL, GUARITA LEMPIRA 2015-2025**



35	Proyecto de Electrificación	Santa Teresita, El Portillo	4,060,000.00	X												360,000.00	100,000.00	3,600,000.00
36	Rectificación y apertura de la carretera en el tramo que conduce hacia la comunidad de Olosingo al igual que la comunidad de la Quesera.(Reubicación de calle)	Santa Teresita, El Portillo	1,020,000.00	X												20,000.00	1,000,000.00	0.00
37	Construcción del edificio del centro educativo "Luis Alonso Pineda"	Los Limones	1,030,000.00	X												30,000.00	500,000.00	500,000.00
38	Construcción de casas para madres solteras	Chinquin, Talquinte, El Sitio, Junigual, El Rodeo, Los Limones, El Portillo, El carrizalito, Casco Urbano	33,300,000.00		X	X										300,000.00	1,000,000.00	32,000,000.00
39	Elaboración de carpeta técnica para el estudio de mejoramiento de agua	Casco urbano, Queruco, Chinquin, Santa Rosita.	3,300,000.00	X												300,000.00	1,000,000.00	2,000,000.00
40	Arreglo de canales, agua, lluvias en épocas de invierno en el CESAMO	Casco Urbano	105,000.00	X												5,000.00	100,000.00	0.00

Nombre, Firma y sello del Alcalde Municipal  
 Identidad \_\_\_\_\_

Nombre, Firma y sello Secretaria Municipal  
 Identidad \_\_\_\_\_

**PLAN DE DESARROLLO MUNICIPAL, GUARITA LEMPIRA 2015-2025**

(Formato # F – 8)

**PROGRAMACION DEL PLAN DE INVERSIÓN MUNICIPAL PLURIANUAL  
OTROS PROYECTOS SECTORIALES PRIORIZADOS**

Prioridad	Nombre del proyecto	Aldea, Caserío o Barrio	Costo Total en lempiras	Años de Ejecución											Financiamiento en lempira		
				15	16	17	18	19	20	21	22	23	24	25	Local	Municipal	Externo
1	Construcción de una cancha de usos múltiples en el Centro educativo " Martín Navarro"	Junigual	156,685.00			X									15,000.00	91,685.00	50,000.00
2	Construcción del Centro educativo " José Trinidad Reyes"	Baja Barandilla	342,996.00	X											50,000.0	100,000.00	342,846.00
3	Construcción de un muro perimetral en el centro educativo "Nuevos Horizontes"	El Sitio	90,700.00			X									10,000.00	80,700.00	0.0
4	Construcción de dos aulas equipadas, salón de usos múltiples, cerca perimetral, y equipo tecnológico, para el centro educativo " Ramón Rosa"	Santa Rosita	5,902,955.00							X					200,000.00	500,000.00	5,202,955.00
5	Construcción de dos aulas en el centro educativo "Guillermo Flores Theresin"	San Pablo	370,000.00					X							30,000.00	100,000.00	240,000.00.
6	Cerca perimetral de área del terreno del centro educativo " Rafael Antonio Hernández"	La Vega, San Pablo	232,035.00			X									20,000.00	212,035.00	0.00

**PLAN DE DESARROLLO MUNICIPAL, GUARITA LEMPIRA 2015-2025**

7	Construcción del Centro educativo "Cesar Alfonso Pineda"	Cuyapa, El Pinal	392,846.00			X									50,000.00	142,846.00	200,000.00
8	Construcción de Cerca perimetral para el centro educativo "Francisco Morazán"	El Coyolillo	103,000.00			X									10,000.00	93,000.00	0.0
9	Equipamiento de la cocina del centro educativo "Andrés Romero"	El Portillo	85,000.00			X									5,000.00	80,000.00	0.0
10	Cerca perimetral para el centro educativo "Gerardo Alfredo López"	Planes, El Pinal	243,035.00			X									30,000.00	100,000.00	113,035.00
11	Compra de equipamiento tecnológico para el Jardín de niños "Sonrisa Infantil" (computadora de escritorio y portátil, impresora, fotocopidora y data show)	San Pablo	65,000.00												2,000.00	0.0	63,000.00
12	Compra de equipo y material didáctico para el centro educativo "Luis Alonso Pineda"	Los Limones	27,709.00		X										3,500.00	10,000.00	14,209.00
13	Construcción de aula multiusos para el centro educativo "Sara Serrano Muñoz"	Santa Lucia	450,000.00			X									50,000.00	200,000.00	200,000.00
14	Electrificación para el centro educativo "Héctor Caraccioli"	La Majada	9,635.00												3,000.00	6,635.00	0.00
15	Construcción del Edificio escolar "Chino Naito"	El Nuco, El Pinal	36,2846.00			X									20,000.00	142,846.00	200,000.00
16	Construcción de una cerca en la parte trasera del edificio escolar	Santa Teresita	14,500.00			X									3,000.00	11,500.00	0.00
17	Adquisición de equipo básico de informática (Ordenador, impresora Epson y una batería) para el centro educativo "Pedro Gavarrete"	El Repastadero	17,540.00												3,000.00	0.0	14,540.00

**PLAN DE DESARROLLO MUNICIPAL, GUARITA LEMPIRA 2015-2025**

	Lara”																	
18	Compra e instalación de molinos de hacer masa	Santa Rosita, Santa Lucia, El Sitio, El Tablón, El Pinal	115,000.00	X												15,000.00	100,000.0	0.00
19	Proyecto de brigadas médicas para mujeres y jóvenes (oftalmológicas, odontológicas, ginecológicas, medicina general)	Casco Urbano, Chinquin, Santa Rosita, Olosingo, El Rodeo, Santa Lucia, Talquinte	210,000.00		X											10,000.00	100,000.00	100,000.00
20	Promover la rotulación con carteles de protección y basureros en zonas estratégicas.	Chinquin, Talquinte, El Sitio, Junigual, El Rodeo, Los Limones, El Portillo, El carrizalito, Casco Urbano	15,000.00			X										0.0	0.0	15,000.00
21	Capacitación sobre legislación ambiental	Intercomunitario	13,000.00		X											3,000.00	0.0	10,000.00

Nombre, Firma y sello del Alcalde Municipal  
 Identidad \_\_\_\_\_

Nombre, Firma y sello Secretaria Municipal  
 Identidad \_\_\_\_\_

**PLAN DE DESARROLLO MUNICIPAL, GUARITA LEMPIRA 2015-2025**

(F-9)

**Criterios básicos a considerar en la ubicación de los proyectos según condiciones de OT**  
**Bloque Temático: Proyectos Sociales**

<b>Prioridad</b>	<b>Nombre del Proyecto</b>	<b>Ubicación</b>	<b>Condicionantes de OT</b>
1	Programas de alfabetización para adultos	Terlaca	Diagnostico o línea base que muestra la situación de analfabetismo en la comunidad que permita eliminar el analfabetismo en las personas adultos.
2	Creación de nuevas carreras de educación media en el I.T.C David Hércules Navarro.	Casco Urbano	Investigación sobre la situación de educación del municipio, revisión documental para conocer datos estadísticos, y con ello Facilitar el acceso y oportunidades a los jóvenes del municipio.
3	Compra de terreno para la construcción de albergue a estudiantes como áreas de estudios en el I.T.C David Hércules Navarro.	Casco Urbano	Conocimientos previos de la demanda de este servicio en el municipio. Los jóvenes de las comunidades del municipio cuentan con un espacio con las condiciones necesarias donde albergarse y poder Accesar a cursar sus estudios.
4	Cerca y construcción de un muro para la cancha de futbol en las comunidades.	Santa Lucia San Pablo	Diseño previo aplicando las normas mínimas de construcción y seguridad que permita condiciones favorables para evitar daños y asegurar que esté en condiciones para ser utilizada para los fines recreativos.

<b>Prioridad</b>	<b>Nombre del Proyecto</b>	<b>Ubicación</b>	<b>Condicionantes de OT</b>
5	Compra de terreno para canchas de futbol en las comunidades.	Chinquin, Talquinte	Terrenos con ubicación geográficas adecuadas y estratégicamente accesibles.
6	Implementación de una clínica integral del adolescente	Casco Urbano	Análisis previo de la situación, conocimiento de los estudios previos realizados o estadísticas de salud existentes. Dar respuesta a la demanda de los y las adolescentes, ya que en la zona no existe este tipo de atención.
7	Construcción de una casa hogar para personas de tercera edad y personas con habilidades especiales.	Terlaca	Inventario consolidado de los adultos mayores y personas con capacidades especiales existentes en el municipio según la línea base. Y Contar con un lugar que albergue y ayude a los adultos mayores y con capacidades especiales a llevar una vida en condiciones favorables a su estado en el municipio y no tener que trasladarse o estar en condiciones deplorables.
8	Talleres vocacionales para mujeres y jóvenes.	Casco Urbano	Capacidades favorables a las mujeres y jóvenes para emprender sus propios negocios.
9	Construcción de una funeraria Municipal	Casco Urbano	Dar apoyo a las personas de escasos recursos y que no cuentan con las condiciones necesarias para poder dar el último a Dios a los seres queridos.

**PLAN DE DESARROLLO MUNICIPAL, GUARITA LEMPIRA 2015-2025**

<b>Prioridad</b>	<b>Nombre del Proyecto</b>	<b>Ubicación</b>	<b>Condicionantes de OT</b>
10	Proyecto de baños públicos para visitantes	Casco Urbano	Conocimiento de la demanda y la situación actual que permita condiciones sanitarias y ambientales favorables facilitando el acceso a baños públicos a los visitantes.
11	Construcción de una cancha polideportiva.	Casco Urbano	Identificación del lugar donde se instalara el proyecto y facilitar el acceso a los jóvenes para recrearse y con ello apartarse de los vicios.
12	Construcción de una aula tecnológica en el centro educativo "Braulio Serrano"	Chinquin	Conocimiento de la demanda y necesidades, mejores condiciones de acceso para los estudiantes que les ayude en el aumento de los conocimientos y su adaptación a lo moderno.
13	Construcción de piscinas para la recreación en agua caliente	Queruco	Estudio previos, crear condiciones de recreación tanto para la población del municipio como para extranjeros con sus respectivas medidas de seguridad y ambientales.
14	Construcción de un parque y hotel de montaña en las cercanías del cerro la Botija.	Casco Urbano	Estudio previo al proyecto, incentivar el turismo y facilitar la generación de ingresos a las familias y municipio.
15	Construcción de un parque El mirador en el cerro la Divina Pastora.	Bº El Cerro Casco Urbano	Promover el turismo interno y de extranjeros en el municipio.
16	Capacitación a padres de familia sobre el tema IRAS y otros de interés de la	Chinquin	Análisis previo de la situación de las condiciones actuales, padres con mayores

Prioridad	Nombre del Proyecto	Ubicación	Condicionantes de OT
	población.		condiciones de colaborar para evitar la proliferación de IRAS tanto en sus hijos como en la población en general.
17	Construcción de un centro de capacitación y recreación social	Terlaca	Estudio adecuado previo al proyecto, Brindar espacios recreativos a los y las jóvenes y con ello a la población en general
18	Construcción de canchas de futbol	El Repastadero El Coyolillo El Pinal, Baja Barandilla.	Facilitar el acceso a los jóvenes para recrearse y con ello apartarse de los vicios.
19	Construcción de un parque natural en el plan de la Majada	Terlaca	Brindar acceso a la explotación turística del municipio tanto interna como extranjera.
20	Conversión de CCEPREB a Kinder Oficial	Queruco, Santa Lucia, Talquinte, San Antonio, Los Limones, El Coyolillo, Baja Barandilla, Alta Barandilla, La Garza, La Quesera, El Rodeo, El Carrizalito.	Mejores condiciones y conocimientos a los niños en su proceso de educación formal en el lugar adecuado en la comunidad.
21	Conversión de CESAR A CESAMO	Chinquin, Alta Barandilla, Olosingo, Terlaca	Condiciones favorables de salud a la población en general siguiendo los parámetros del plan de gestión del riesgo.

**PLAN DE DESARROLLO MUNICIPAL, GUARITA LEMPIRA 2015-2025**



Prioridad	Nombre del Proyecto	Ubicación	Condicionantes de OT
22	Establecer escuela piloto para agricultores.	Santa Rosita	Experimentar el comportamiento de nuevos cultivos que permitan la diversificación y rendimiento de cultivos en el municipio.
23	Formar mesa de seguridad Ciudadana	Olosingo	Con esto se pretende que haya seguridad en la soberanía de la población y visitantes.
24	Construcción de un área recreativa en aguas termales.	Olosingo	Crear condiciones de recreación tanto para la población del municipio como para extranjeros con sus respectivas medidas de seguridad y ambientales.
25	Construcción de un kiosco en el centro de la comunidad.	Olosingo	Crear espacios de recreación tanto para la población de la comunidad y mejorar la apariencia física de la comunidad.
26	Construcción de un balneario en las comunidades.	Los Limones La Garza	Crear condiciones de recreación tanto para la población del municipio como para extranjeros con sus respectivas medidas de seguridad y ambientales.
27	Apertura de la Universidad Autónoma Regional	Casco Urbano	Brindar oportunidades de educación superior a la población local y municipios aledaños.
28	Instalación de un laboratorio Clínico	Casco Urbano	Condiciones favorables de salud a la población en general siguiendo los parámetros del plan de gestión del riesgo.

**PLAN DE DESARROLLO MUNICIPAL, GUARITA LEMPIRA 2015-2025**

Prioridad	Nombre del Proyecto	Ubicación	Condicionantes de OT
29	Compra de mobiliario para los centros educativos del municipio	Casco Urbano, Terlaca, Talquinte, El Pinal, Junigual, La Garza, Santa Teresita, Los Limones	Suplir la demanda y mejorar las condiciones pedagógicas de los centros educativos para una mayor comodidad del alumnado.
30	Fortalecer las capacidades de las juntas Administradoras de agua	Casco Urbano, Terlaca, Talquinte, El Pinal, Junigual, La Garza, Santa Teresita, Los Limones, Queruco, El Repastadero	Realización de un Diagnostico situacional de las capacidades de los líderes, análisis FODA. Que permita orientar el proceso de formación de los líderes.
31	Elaboración de diseño y construcción de proyecto de pilas y lavaderos en El nacimiento Los Pantanos	Bº Mescalares Casco Urbano	Previo se elabora el diseño del proyecto, y plan de manejo y mejoramiento establecido con la comunidad.
32	Adquisición de personerías jurídicas a las organizaciones comunitarias (Red de Mujeres, Juntas de Agua, CODECOS, Sociedad de padres de Familia,	Casco Urbano	Se cuenta con los reglamentos y estatutos de cada una de las estructuras que les permita la realización de los trámites correspondientes. Habitantes del municipio y líderes de las

**PLAN DE DESARROLLO MUNICIPAL, GUARITA LEMPIRA 2015-2025**

Prioridad	Nombre del Proyecto	Ubicación	Condicionantes de OT
	Patronatos.)		Estructuras con mayor formación para apoyar los procesos de desarrollo y así poder gestionar proyectos a beneficios de los grupos y población en general.
33	Instalación de antenas de telefonía móvil con una empresa Hondureña.	Olosingo	Revisión y readecuación de convenios con las compañías que brindan el servicio en el municipio. Mejorar el servicio de telefonía móvil en el municipio.

(F-9)

**Criterios básicos a considerar en la ubicación de los proyectos según condiciones de OT**  
**Bloque Temático: Proyectos Productivos**

Prioridad	Nombre del Proyecto	Ubicación	Condicionantes de OT
1	Talleres de corte y confección, bisutería, cocina y panadería para grupos organizados de mujeres.	Chinquín, Talquinte, El Sitio, Junigual, El Rodeo, Los Limones, El Portillo, El carrizalito, Casco Urbano	Levantamiento de la demanda de capacitación de estos rubros que contribuya a la generación de capacidades para incentivar la creación microempresarial del sector.

Prioridad	Nombre del Proyecto	Ubicación	Condicionantes de OT
2	Formación y acompañamiento para Crear microempresas de manualidades con mujeres y jóvenes	Chinquin, Talquinte, El Sitio, Junigual, El Rodeo, Los Limones, El Portillo, El carrizalito, Casco Urbano	Levantamiento de la demanda de capacitación, formación en convenios con INFOP y acompañamiento en el proceso micro empresarial.
3	Implementación de un programa de manejo artesanal de la basura e instalación de basureros comunitarios	Casco Urbano	Crear estrategias para evitar la contaminación al medio ambiente y dar una mejor imagen al municipio.
4	Compra de terrenos e implementación de declaratorias de zonas de reserva y protección de micro cuencas.	Queruco Olosingo	Se pretende con este proyecto asegurar la protección de las fuentes generadoras de agua y así mejorar la calidad del líquido vital que abastece a la población.
5	Compra de maquinaria(1 volqueta, 1 compactadora de plato, 1 retroescavadora, 1 rota martillo, 1 vibradora de mochila, 1 concretera, 1 patrol, 1 cortadora de concreto (de disco de 2ml)	Casco Urbano/Municipal	Análisis de la demanda, y compra de esta maquinaria que permitirá brindar un servicio adecuado a la red vial pretendiendo mantener en buenas condiciones.
6	Apertura de tramo carretero de la comunidad de Talquinte hacia San José Santa Lucia	Talquinte	Diseño técnico del proyecto, facilitar el acceso en dicho tramo carretero a la población de estas dos comunidades o más.
7	Apertura de carretera de la comunidad de Queruco hacia el Rio Cacahual	Queruco	Diseño técnico del proyecto, facilitar el acceso con la apertura de esta carretera para la población de estas dos

**PLAN DE DESARROLLO MUNICIPAL, GUARITA LEMPIRA 2015-2025**

Prioridad	Nombre del Proyecto	Ubicación	Condicionantes de OT
			comunidades y comunidades aledañas.
8	Definir e identificar las áreas que van a ser utilizadas para la extracción de leña mediante planes de manejo y protección.	Chinquin, Talquinte, El Sitio, Junigual, El Rodeo, Los Limones, El Portillo, El carrizalito, Casco Urbano	Reglamentar, Evitar y controlar la tala desordenada del bosque mediante la elaboración de un plan de manejo.
9	Fomentar el uso de insecticidas y fungicidas artesanal (abonos orgánicos)	Chinquin, Talquinte, El Sitio, Junigual, El Rodeo, Los Limones, El Portillo, El carrizalito, Casco Urbano	Evitar y controlar la contaminación de los recursos naturales.
10	Adquisición de un tren de aseo y construcción de relleno sanitario	Casco Urbano	Se cuenta con el terreno para la construcción del relleno sanitario y así tener un lugar apropiado para botar los desechos sólidos.
11	Elaborar un estudio de pre factibilidad para conocer las potencialidades y materia prima existente en las comunidades para iniciativas micro empresariales.	Chinquin, Talquinte, El Sitio, Junigual, El Rodeo, Los Limones, El Portillo, El carrizalito, Casco Urbano	Aplicar diagnósticos para conocer las demandas más relevantes de la población.

<b>Prioridad</b>	<b>Nombre del Proyecto</b>	<b>Ubicación</b>	<b>Condicionantes de OT</b>
12	Implementación de la feria del Agricultor	Casco Urbano	Se pretende hacerle publicidad a los productos cosechados en el lugar y que pueda ser consumido por los pobladores de la zona.
13	Creación y fortalecimiento de microempresas según el potencial a nivel comunitario y municipal.	Chinquin,Talquinte,El Sitio, Junigual, El Rodeo, Los Limones, El Portillo, El carrizalito, Casco Urbano	Aplicar prácticas de los conocimientos adquiridos en las capacitaciones y talleres brindando acompañamiento técnico en todo el proceso microempresarial.
14	Análisis de suelos para la adaptación de los cultivos	Chinquin,Talquinte,El Sitio, Junigual, El Rodeo, Los Limones, El Portillo, El carrizalito, Casco Urbano	Con el fin de aplicar técnicas adecuadas para una producción de calidad.
15	Implementación de huertos familiares y escolares	Chinquin,Talquinte,El Sitio, Junigual, El Rodeo, Los Limones, El Portillo, El Carrizalito, Casco Urbano	Con este proyecto se brindara una dieta más balanceada y mejorar la salud para un buen desarrollo en las familias y niños.
16	Fondo rotatorio para la compra de insumos agrícolas	Chinquin,Talquinte,El Sitio, Junigual, El Rodeo, Los Limones, El Portillo, El	Crear un renglón presupuestario municipal y gestionar antes otros cooperantes para aumentar el capital y el fortalecimiento administrativo y gerencial permanente.

**PLAN DE DESARROLLO MUNICIPAL, GUARITA LEMPIRA 2015-2025**

Prioridad	Nombre del Proyecto	Ubicación	Condicionantes de OT
		carrizalito, Casco Urbano	
17	Fortalecimiento a cajas rurales	Chinquín, Talquinte, El Sitio, Junigual, El Rodeo, Los Limones, El Portillo, El carrizalito, Casco Urbano	Levantamiento previo de la demanda de capacitación con los líderes a fin de dar un buen servicio a la población y fomentar la transparencia.
18	Mapeo de zonas productivas y estratificación de cultivos	Chinquín, Talquinte, El Sitio, Junigual, El Rodeo, Los Limones, El Portillo, El Carrizalito, Casco Urbano	Identificar y seleccionar el tipo de terreno para un determinado cultivo y propiciar la diversificación.
19	Crear lagunas de oxidación para aguas mieles para cada productor cafetalero o cada zona de despulpamiento.	Baja Barandilla, Alta Barandilla, El Coyolillo, El Pinal,	Estudios previos, diagnósticos existentes que ayuden a la realización del estudio, Evitar la contaminación de los recursos naturales.
20	Talleres de gastronomía	Queruco, San pablo, Olosingo, Santa Rosita, Casco Urbano	Conocimiento de la demanda, establecimientos de convenios con ONGs. e INFOP, contribuir al mejoramiento de la dieta alimenticia en la población.
21	Sistemas de Riego	Santa Rosita, Olosingo, Terlaca	Diagnósticos y línea base previa Fortalecer el área agropecuaria

(F-9)

**Criterios básicos a considerar en la ubicación de los proyectos según condiciones de OT  
Proyectos de Infraestructura Social**

<b>Prioridad</b>	<b>Nombre del Proyecto</b>	<b>Ubicación</b>	<b>Condicionantes de OT</b>
1	Limpieza de trocha, Balastreo, rectificación y mantenimiento de las carreteras (Vías de acceso)	Queruco ,San pablo, Olosingo, Santa Rosita, Casco Urbano	Mantener en buenas condiciones la red vial a nivel municipal.
2	Construcción de un puente Binacional entre Honduras y la Hermana República de El Salvador	Santa Rosita	Aspectos legales necesarios establecidos entre los dos países, y cumplimiento de las normas de construcción establecidas para la construcción de este tipo de proyectos.
3	Construcción de Auditorios en las diferentes comunidades	San pablo, Chinquin, Queruco, Santa Rosita, San Antonio, Junigual, El Sitio, El Rodeo, El Portillo, Santa Teresita, La Garza, La Quesera, Chinquin.	Edificios con las condiciones mínimas para poder desarrollar eventos sociales en las comunidades ubicados estratégicamente.
4	Mejoramiento de infraestructura Física del establecimiento de las aulas de clase de la escuela urbana “Manuel Bonilla “y jardín	Casco urbano	Proyecto realizado con un previo análisis para su mejoramiento o reubicación respetando las normas establecidas por la



Prioridad	Nombre del Proyecto	Ubicación	Condicionantes de OT
	de niños Dr. Eugenio Matute Canizales.		ley del SINAGER y normas mínimas de construcción del país.
5	Adquisición de terreno y construcción de un destacamento militar	Casco Urbano	Condiciones favorables para la construcción en un lugar estratégico del municipio.
6	Construcción de una posta policial en el desvío el guayabo	Terlaca	Condiciones favorables para la construcción siguiendo las normas mínimas de construcción.
7	Construcción de una caja puente sobre la quebrada la vega que conduce al caserío del Tablón	Junigual	Estudio previo realizado y Condiciones favorables para la construcción siguiendo las normas mínimas de construcción.
8	Reparación del puente hamaca que sirve de enlace entre Honduras y El Salvador	Olosingo	Aspectos legales necesarios establecidos entre los dos países, y cumplimiento de las normas de construcción establecidas para la construcción de este tipo de proyectos.
9	Construcción de un puente sobre el rio cacahual , Balastreo y mantenimiento de la calle	Los Limones	Estudio previo realizado y Condiciones favorables para la construcción siguiendo las normas mínimas de construcción.
10	Construcción de una cocina en el centro educativo "Guillermo Flores Theresin, Pedro Gavarrete Lara, Braulio Serrano, C.E.B Juan Lindo, Toribio Bustillo, José Antonio Bracamonte.	San Pablo, El Repastadero, Chinquin, Olosingo, La Garza, El Portillo.	Condiciones favorables para la construcción siguiendo las normas mínimas de construcción.
11	Construcción del centro educativo PROHECO del caserío San José Santa	San José, Santa Lucia.	Condiciones favorables para la construcción siguiendo las normas mínimas

**PLAN DE DESARROLLO MUNICIPAL, GUARITA LEMPIRA 2015-2025**

Prioridad	Nombre del Proyecto	Ubicación	Condicionantes de OT
	Lucia.		de construcción.
12	Reubicación y construcción del edificio del centro educativo "Republica de Honduras"	Talquinte	Condiciones favorables para la construcción siguiendo las normas mínimas de construcción.
13	Construcción de una escuela de artes y oficios	Casco Urbano	Condiciones favorables para la construcción siguiendo las normas mínimas de construcción.
14	Construcción de un kínder en las comunidades.	El Coyolillo, Los Limones, Terlaca, Olosingo, Queruco, Santa Rosita, El Pinal.	Condiciones favorables para la construcción siguiendo las normas mínimas de construcción.
15	Construcción de 6 aulas , cancha y salón de usos múltiples, para el C.E.B "Francisco Navarro"	Terlaca	Condiciones favorables para la construcción siguiendo las normas mínimas de construcción.
16	Construcción de un salón para usos múltiples.	Terlaca	Edificio con las condiciones mínimas para poder desarrollar eventos sociales en la comunidad ubicado en un lugar estratégicamente.
17	Construcción de una caseta publica de espera.	El Sitio	Existiendo local donde construir dicha caseta para evitar peligro al momento de la espera del transporte para las personas.

<b>Prioridad</b>	<b>Nombre del Proyecto</b>	<b>Ubicación</b>	<b>Condicionantes de OT</b>
18	Construcción de una nueva aula para los centros educativos “ Nuevos Horizontes” “Francisco Navarro” Martin Navarro”	El Sitio, El Pinal, Junigual	Condiciones favorables para la construcción siguiendo las normas mínimas de construcción.
19	Construcción de una cerca para el cementerio	San Antonio	Darle una mejor apariencia física y evitar daños a este campo santo .
20	Construcción de edificios de CCEPREB	San Antonio	Condiciones favorables para la construcción siguiendo las normas mínimas de construcción.
21	Construcción de una bodega y piso en el centro educativo “Ramón Amaya Amador”	El Carrizalito	Condiciones favorables para la construcción siguiendo las normas mínimas de construcción.
22	Ampliar y mejorar el tramo de la calle hacia el cementerio de las comunidades	Junigual, Carrizalito.	Mejorar el acceso en este tramo para la población
23	Construcción de un puente sobre la quebrada Escanalar	La Majada	Estudio previo realizado y Condiciones favorables para la construcción siguiendo las normas mínimas de construcción.
24	Construcción de una bodega para el centro educativo " Héctor Caraccioli"	La Majada	Condiciones favorables para la construcción siguiendo las normas mínimas de construcción.
25	Construcción de la cerca perimetral del cementerio	El Repastadero	Darle una mejor apariencia física y evitar daños a este campo santo.
26	Construcción de una nueva escuela en los centros educativos “San Rafael de las mataras” José Humberto Serrano”	Alta Barandilla, La Quesera.	Condiciones favorables para la construcción siguiendo las normas mínimas de construcción.

**PLAN DE DESARROLLO MUNICIPAL, GUARITA LEMPIRA 2015-2025**

<b>Prioridad</b>	<b>Nombre del Proyecto</b>	<b>Ubicación</b>	<b>Condicionantes de OT</b>
27	Construcción de una caja puente sobre la quebrada el Trapichon	Alta Barandilla	Estudio previo realizado y Condiciones favorables para la construcción siguiendo las normas mínimas de construcción.
28	Construcción de puentes en las quebradas de Junigual y Mocal.	Baja Barandilla	Estudio previo realizado y Condiciones favorables para la construcción siguiendo las normas mínimas de construcción.
29	Anexo del servicio de electrificación a 5 casas de paso del rio.	Baja Barandilla	Proyecto realizado siguiendo lo establecido en el estudio previo diseñado para la construcción del mismo, con los requerimientos necesarios establecidas para su recepción por parte de la ENEE.
30	Construcción de un muro de contención para el centro educativo “Francisco Morazán”	El Coyolillo	Proyecto establecido bajo los parámetros establecidos de construcción y bajo las normas de la ley del SINAGER.
31	Proyectos de electrificación para el caserío Los Planes	El Pinal	Proyecto realizado siguiendo lo establecido en el estudio previo diseñado para la construcción del mismo, con las requerimientos necesarios establecidas para su recepción por parte de la ENEE.
32	Construcción y materiales de equipamiento de una biblioteca comunitaria.	El Rodeo	Mejores condiciones de acceso para los estudiantes que les ayude en el aumento de los conocimientos y su adaptación a lo moderno
33	Arreglo del puente principal de la comunidad.	La Quesera	Estudio previo realizado y Condiciones favorables para la construcción siguiendo

Prioridad	Nombre del Proyecto	Ubicación	Condicionantes de OT
			las normas mínimas de construcción.
34	Construcción de la cerca perimetral en el centro educativo "Toribio Bustillo"	La Garza	Mejorar la apariencia física del centro educativo y brindar mayor seguridad al alumnado y personal docente.
35	Proyecto de Electrificación	Santa Teresita, El Portillo	Proyecto realizado siguiendo lo establecido en el estudio previo diseñado para la construcción del mismo, con las requerimientos necesarios establecidas para su recepción por parte de la ENEE.
36	Rectificación y apertura de la carretera en el tramo que conduce hacia la comunidad de Olosingo al igual que la comunidad de la Quesera.(Reubicación de calle)	Santa Teresita, El Portillo	Reubicación de carretera para facilitar las vías de acceso a estas comunidades hacia la comunidad de Olosingo.
37	Construcción del edificio del centro educativo "Luis Alonso Pineda"	Los Limones	Condiciones favorables para la construcción siguiendo las normas mínimas de construcción.
38	Construcción de casas para madres solteras	Chinquín, Talquinte, El Sitio, Junigual, El Rodeo, Los Limones, El Portillo, El Carrizalito, Casco Urbano	Condiciones favorables para la construcción siguiendo las normas mínimas de construcción.
39	Elaboración de carpeta técnica para el estudio de mejoramiento de agua	Intercomunitario (En todas las	Contribuir al mejoramiento de los sistemas de agua para brindar mejor servicio a la

**PLAN DE DESARROLLO MUNICIPAL, GUARITA LEMPIRA 2015-2025**

Prioridad	Nombre del Proyecto	Ubicación	Condicionantes de OT
		comunidades )	población en general.
40	Arreglo de canales, agua, lluvias en épocas de invierno en el CESAMO	Casco Urbano	Mejorar la apariencia física del CESAMO y evitar daños del mismo.

(F-9)

**Criterios básicos a considerar en la ubicación de los proyectos según condiciones de OT  
Otros Proyectos Priorizados**

Prioridad	Nombre del Proyecto	Ubicación	Condicionantes de OT
1	Construcción de una cancha de usos múltiples en el Centro educativo “ Martín Navarro”	Junigual	Condiciones favorables para la construcción siguiendo las normas mínimas de construcción.
2	Construcción del Centro educativo “ José Trinidad Reyes”	Baja Barandilla	Condiciones favorables para la construcción siguiendo las normas mínimas de construcción.
3	Construcción de un muro perimetral en el centro educativo “Nuevos Horizontes”	El Sitio	Condiciones favorables para la construcción siguiendo las normas mínimas de construcción.
4	Construcción de dos aulas equipadas, salón de usos múltiples, cerca perimetral, y equipo tecnológico, para el centro	Santa Rosita	Condiciones favorables para la construcción siguiendo las normas mínimas de construcción.

Prioridad	Nombre del Proyecto	Ubicación	Condicionantes de OT
	educativo “ Ramón Rosa”		
5	Construcción de dos aulas en el centro educativo “Guillermo Flores Theresin”	San Pablo	Condiciones favorables para la construcción siguiendo las normas mínimas de construcción.
6	Cerca perimetral de área del terreno del centro educativo “ Rafael Antonio Hernández”	La Vega, San Pablo	Mejorar la apariencia física del centro educativo y brindar mayor seguridad al alumnado y personal docente.
7	Construcción del Centro educativo “Cesar Alfonzo Pineda”	Cuyapa, El Pinal	Condiciones favorables para la construcción siguiendo las normas mínimas de construcción.
8	Construcción de Cerca perimetral para el centro educativo “ Francisco Morazán”	El Coyolillo	Mejorar la apariencia física del centro educativo y brindar mayor seguridad al alumnado y personal docente.
9	Equipamiento de la cocina del centro educativo “Andrés Romero”	El Portillo	Condiciones favorables para la construcción siguiendo las normas mínimas de construcción.
10	Cerca perimetral para el centro educativo “Gerardo Alfredo López”	Planes, El Pinal	Mejorar la apariencia física del centro educativo y brindar mayor seguridad al alumnado y personal docente.
11	Compra de equipamiento tecnológico para el Jardín de niños “Sonrisa Infantil” (computadora de escritorio y portátil , impresora, fotocopidora y data show )	San Pablo	Mejores condiciones de acceso para los estudiantes que les ayude en el aumento de los conocimientos y su adaptación a lo moderno.

<b>Prioridad</b>	<b>Nombre del Proyecto</b>	<b>Ubicación</b>	<b>Condicionantes de OT</b>
12	Compra de equipo y material didáctico para el centro educativo “ Luis Alonso Pineda”	Los Limones	Equipar con material didáctico y moderno para una mejor enseñanza y aprendizaje.
13	Construcción de aula multiusos para el centro educativo “Sara Serrano Muñoz”	Santa Lucia	Edificio con las condiciones mínimas para poder desarrollar eventos sociales y otros en el centro educativo.
14	Electrificación para el centro educativo “Héctor Caraccioli”	La Majada	Proyecto realizado siguiendo lo establecido en el estudio previo diseñado para la construcción del mismo, con los requerimientos necesarios establecidas para su recepción por parte de la ENEE.
15	Construcción del Edificio escolar “Chino Naito”	El Nuco, El Pinal	Condiciones favorables para la construcción siguiendo las normas mínimas de construcción.
16	Construcción de una cerca en la parte trasera del edificio escolar	Santa Teresita	Mejorar la apariencia física del centro educativo y brindar mayor seguridad al alumnado y personal docente.
17	Adquisición de equipo básico de informática (Ordenador, impresora Epson y una batería) para el centro educativo “Pedro Gavarrete Lara”	El Repastadero	Mejores condiciones de acceso para los estudiantes que les ayude en el aumento de los conocimientos y su adaptación a lo moderno.
18	Compra e instalación de molinos de hacer masa	Santa Rosita, Santa Lucia, El Sitio, El Tablón , El Pinal	Se cuenta con grupos organizados y se pretende mejorar la economía de las integrantes y de sus familias.



<b>Prioridad</b>	<b>Nombre del Proyecto</b>	<b>Ubicación</b>	<b>Condicionantes de OT</b>
19	Proyecto de brigadas médicas para mujeres y jóvenes (oftalmológicas, odontológicas, ginecológicas, medicina general)	Intercomunitario	Contar con las condiciones necesarias de acceso, sanitarias y ambientales que les permita a la población poder hacer un buen uso del servicio.
20	Promover la rotulación con carteles de protección y basureros en zonas estratégicas.	Intercomunitario	Ubicación en lugares estratégicos y de fácil acceso
21	Capacitación sobre legislación ambiental	Intercomunitario	Contar con el personal técnico capacitado y el interés de la población para poder desarrollar el proceso de formación.

(F-9)

**Criterios básicos a considerar en la ubicación de los proyectos según condiciones de OT**  
**Bloque Temático: Líneas Estratégicas**

<b>Prioridad</b>	<b>Nombre del Proyecto</b>	<b>Ubicación</b>	<b>Condicionantes de OT</b>
1	Construcción de Plaza Cívica	Casco Urbano	Diseño previo del proyecto que reúna las condiciones mínimas de construcción del país y según la ley de SINAGER. Elaboración del plan y reglamento de funcionamiento y mantenimiento a mediano y largo plazo.

Prioridad	Nombre del Proyecto	Ubicación	Condicionantes de OT
2	Construcción de km de concreto Hidráulico	Barrio Morazán, Casco Urbano	Diseño previo siguiendo las consideraciones mínimas de construcción establecidas para este tipo de proyectos.
3	Construcción de Auditorio Municipal	Casco Urbano	Identificación y compra del terreno ubicado estratégicamente, Diseño previo del proyecto que reúna las condiciones mínimas de construcción del país y según la ley de SINAGER. Elaboración del plan y reglamento de funcionamiento a mediano y largo plazo.
4	Establecimiento de alianzas estratégicas para la diversificación productiva	Guarita Lempira	Mapeo de actores, firma de convenios e identificación de zonas o parcelas aptas para la explotación productiva.
5	Implementación de estudios de mercado para productos potenciales en la zona	Guarita Lempira	Estudio establecido a nivel de todo el municipio que refleje datos específicos por cada zona territorial establecida.
6	Realización de estudios para la implementación de sistemas de riego	Guarita Lempira	Estudio que refleje las condiciones actuales, el potencial y aspectos claves a considerar tanto para la implementación de los proyectos como para la sostenibilidad de los mismos. Tomando en consideración las características de cada una de las zonas.
7	Realización de caracterización económica del municipio	Guarita Lempira	Investigación realizada considerando cada una de las zonas territoriales establecidas y con una separación específica por cada

**PLAN DE DESARROLLO MUNICIPAL, GUARITA LEMPIRA 2015-2025**

Prioridad	Nombre del Proyecto	Ubicación	Condicionantes de OT
			uno de los rubros más desarrollados en el municipio.
8	Crear un centro de acopio de granos básicos a nivel del municipio	Guarita Lempira	Realización de estudio básico previo, y tomar en cuenta las normas mínimas de construcción así como el establecimiento de plan de manejo y sostenibilidad del mismo.
9	Fomento de la organización a nivel local y municipal	Guarita Lempira	Mapeo de estructuras existentes, diagnóstico organizacional desarrollado en el municipio. Que permita el desarrollo de un plan de organización y fortalecimiento de las capacidades de las estructuras necesarias para impulsar el desarrollo dentro del municipio.
10	Implementación de políticas que incentiven la participación ciudadana	Guarita Lempira	Conocimiento de las leyes de participación existentes en el país, formación de los líderes según grupos estratégicos y establecimiento de políticas.
11	Implementación de un programa de formación permanente a estructuras de base	Guarita Lempira	Contar con un diagnóstico de capacidades y realización del programa considerando los grupos vulnerables y zonificación de las comunidades.
12	Aperturas de sucursales de Registro Nacional de las personas temporales (RNP) en comunidades estratégicas.	Guarita Lempira	Estratificación de comunidades, conocimiento de las condiciones legales para la implementación de este tipo de

**PLAN DE DESARROLLO MUNICIPAL, GUARITA LEMPIRA 2015-2025**

Prioridad	Nombre del Proyecto	Ubicación	Condicionantes de OT
			proyectos.
13	Construcción de segundo nivel de posta Policial	Guarita Lempira	Conocimiento y aplicación de las normas mínimas de construcción establecidas en el país.
14	Proyecto de iluminación para mejorar la seguridad de barrios del casco urbano	Guarita Lempira	Análisis previo para el reconocimiento de los puntos más indispensables y algunas consideraciones de protección a las lámparas necesarias para evitar ser destruidas con mayor facilidad.
15	Dotar de material didáctico, equipo y mobiliario a los centros educativos	Guarita Lempira	Diagnostico situacional realizado por cada uno de los centros que refleje las necesidades básicas para ser solventadas.
16	Diseñar e implementar un programa de formación permanente a todos los docentes que incluye inglés como segunda lengua.	Guarita Lempira	Diagnóstico y caracterización de los diferentes actores de educación según las necesidades y el tipo de formación.
17	Mejorar las condiciones físicas de los centros educativos.	Guarita Lempira	Diagnostico situacional realizado por cada uno de los centros que refleje las necesidades básicas para ser solventadas.
18	Instalación de un laboratorio clínico.	Guarita Lempira	Diseño previo del proyecto que reúna las condiciones mínimas de construcción y según la ley de SINAGER.
19	Que el Cesamo actual sea convertido en una clínica de referencia.	Guarita Lempira	Identificar el lugar geográfico ubicado estratégicamente, Diseño previo del

**PLAN DE DESARROLLO MUNICIPAL, GUARITA LEMPIRA 2015-2025**

Prioridad	Nombre del Proyecto	Ubicación	Condicionantes de OT
			proyecto que reúna las condiciones mínimas de construcción y según la ley de SINAGER. Establecimiento de los convenios o acuerdos necesarios para asegurar el funcionamiento y sostenibilidad del mismo.
20	Inversión en infraestructura social según las prioridades del municipio	Guarita Lempira	Diseño previo de los proyectos que reúnan las condiciones mínimas de construcción y según la ley de SINAGER.
21	Estudios estratégicos para la inversión en infraestructura productiva	Guarita Lempira	Diagnostico situacional realizado por cada una de las comunidades.
22	Compra del terreno para la construcción del mercado municipal	Guarita Lempira	Identificar el lugar geográfico ubicado estratégicamente, Diseño previo del proyecto que reúna las condiciones mínimas de construcción y según la ley de SINAGER. Establecimiento de los convenios o acuerdos necesarios para asegurar el funcionamiento y sostenibilidad del mismo. Elaboración del plan de funcionamiento a mediano y largo plazo.
23	Adquisición de tierras mediante la compra para productores del municipio	Guarita Lempira	Análisis y conocimiento de las parcelas aptas para la agricultura y negociaciones adecuadas y favorables con los dueños. Establecimiento de convenios de manejo con un enfoque de protección ambiental a

**PLAN DE DESARROLLO MUNICIPAL, GUARITA LEMPIRA 2015-2025**

Prioridad	Nombre del Proyecto	Ubicación	Condicionantes de OT
			los terrenos adquiridos.
24	Implementación de ordenanzas municipales que permitan la protección y rescate del medio ambiente	Guarita Lempira	Conocimiento y aplicación de las leyes existentes en el país adaptándolas estratégicamente a las condiciones y necesidades del municipio.
25	Creación e implementación de incentivos para la protección ambiental	Guarita Lempira	Plan de incentivos según los rubros o acciones de protección realizadas.
26	Identificación y de potencial turístico del municipio y su explotación	Guarita Lempira	Estudio del potencial turístico del municipio. Y sus recomendaciones de explotación necesarias a considerar.
27	Establecimientos de feria de inversión en turismo y estudios de pre factibilidad para la instalación de plantas térmicas	Guarita Lempira	Estudios previos, planes de explotación, videos y documentales necesarios para el conocimiento de los lugares turísticos o potencial. Mapeo de posibles inversionistas.
28	Delimitación del municipio y diseño e implementación de un plan de ordenamiento territorial	Guarita Lempira	Diseño e implementación del plan de ordenamiento territorial.
29	Crear una escuela de liderazgo	Guarita Lempira	Habitantes del municipio y líderes de las estructuras con mayor formación para apoyar los procesos de desarrollo.
30	Accesar el fondo rotatorio del municipio a través de créditos	Guarita Lempira	Crear un renglón presupuestario municipal y gestionar antes otros cooperantes con apoyo económico al fondo rotatorio y atacar dicha problemática

**PLAN DE DESARROLLO MUNICIPAL, GUARITA LEMPIRA 2015-2025**

## VI. PLAN DE INVERSION MUNICIPAL ANUAL (PIMA)

(F-10)

### Plan de Inversión Municipal Anual del 2015

(Proyecto Estratégico, Infraestructura, Desarrollo Social, Productivos y otros priorizados)

Departamento: Lempira

Municipio: Guarita

Fecha de aprobación: 28/10/2014

Prioridad	Eje temático	Nombre del Proyecto	Comunidad	Unidad de Medida	Cantidad	Costo Unit.	Costo total en Lempiras	Trimestre				Financiamiento en Lempiras		
								1	2	3	4	Local	Municipal	Externo
<b>SOPTRAVI</b>														
1	Infraestructura	Construcción de plaza cívica	Casco Urbano	m <sup>2</sup>	707.767	3,108,37	2,200,000.00	X	X	X	X	0.00	200,000.00	2,000,000.00
<b>FONDOS PIR</b>														
1	Agua y Saneamiento	Construcción de proyecto de agua Potable	El Coyolillo	ml	8km	328.75	2,658,700.00	X	X			228,700.00	343,000.00	2,087,000.00
2	Infraestructura	Proyecto de Electrificación	Santa Teresita y El Portillo	ml	6,000mts	301.83	1,901,550.00	X	X	X		90,550.00	236,000.00	1,575,000.00
3	Agua y Saneamiento	Compra de equipo de mantenimiento en sistema de agua potable a nivel municipal	Municipio de Guarita	unidad	1	181,997.6	181,997.60		X	X		997.60	50,000.00	131,000.00
4	Infraestructura	Rectificación y mantenimiento de carretera	Desvío de Junigual a Olosingo	ml	12,000	50.42	655,000.00	X				50,000.00	105,000.00	500,000.00

PLAN DE DESARROLLO MUNICIPAL, GUARITA LEMPIRA 2015-2025

FONDOS DE TRANSFERENCIA															
1	Infraestructura	Construcción de baños públicos en plaza central	Casco Urbano	m <sup>2</sup>	573.94	209,081	129,000.00			X	X	9,000.00	120,000.00	00.00	
2	Infraestructura	Mantenimiento y reparación de calles	Barrios El centro Terluca	ml	30	342.865	30,285.95				X	20,000.00	L.10,285.95	0.00	
3	Agua y Saneamiento	Compra de terreno donde está ubicado la fuente de agua	Comunidad de Queruco y Barrio Mescalares	m <sup>2</sup>	6,356	235.997	1,00,000.00	X	X	X	X	00.00	1,000,000.00	00.00	
4	Seguridad Ciudadana	Proyecto de electrificación para mejorar la seguridad de barrios del casco urbano	Barrio El Calvario, Mescalares, La Ermita Los Limones, y Morazán	unidad	33	2,500.00	89,000.00			X	X	5,000.00	84,000.00	00.00	
5	Grupos Vulnerables	Construcción de cerca y muro de contención en cancha de futbol	Santa Lucia	m <sup>2</sup>	20	12,500.0	260,000.00			X	X	10,000.00	250,000.00	00.00	
MINISTERIO DE SEGURIDAD															
1	Seguridad Ciudadana	Construcción de segundo nivel de posta policial	Casco Urbano	m <sup>2</sup>	96	13,126.00	1,260,099.81			X	X	X	0.00	260,099.81	1,000,000.00
FONDOS BID															
1	Seguridad Ciudadana	Construcción de Posta Policial en desió El Guayabo	Terluca	m <sup>2</sup>	225	10,000.00	2,250,000.00	X	X	X		0.00	300,000.00	1,950,000.00	
MINISTERIO DE ADMÓN. Y GESTIÓN FINANCIERA, PRESIDENCIA DE LA REPUBLICA.															
1	Infraestructura	Construcción de auditorio	Casco Urbano	m <sup>2</sup>		0.00	3,100,000.00			X		0.00	100,000.00	3,000,000.00	

PLAN DE DESARROLLO MUNICIPAL, GUARITA LEMPIRA 2015-2025



		<b>Municipal</b>												
<b>FONDOS IDECOAS</b>														
1	Infraestructura	Construcción de un km de concreto Hidráulico	Barrio Morazán	ml	1 km	998.185	998.184.93	X				723,109.97	158,683.59	106,391.37

**PLAN DE DESARROLLO MUNICIPAL, GUARITA LEMPIRA 2015-2025**

**Plan de Desarrollo Municipal de Guarita Lempira**  
**Resumen costos y financiamiento para la Ejecución del PDM (En Lps)**

DESCRIPCIÓN DEL PROGRAMA	NO. DE PROYECTOS	COSTO TOTAL EN LEMPIRAS	FINANCIAMIENTO EN LEMPIRAS	
			LOCAL	EXTERNO
PROYECTOS SOCIALES	33	58,540,000.00	40,910,000.00	17,630,000.00
PROYECTOS PRODUCTIVOS	21	43,875,000.00	29,355,000.00	14,520,000.00
PROYECTOS INFRAESTRUCTURA SOCIAL	40	150,538,000.00	68,193,000.00	82,345,000.00
PROY. ESTRATEGICOS	30	52,192,394.71	22,352,003.34	29,840,391.00
<b>OTROS PROYECTOS PRIORIZADOS</b>				
PROY. AMBIENTE	2	L.25,000.00	L.3,000.00	L.22,000.00
PROGRAMA DE SECTORES ESPECIALES	2	L.300,000.00	200,000.00	L.100,000.00

## VII. ORGANIZACION PARA LA GESTION DEL PLAN

### 7.1 Organización social comunitaria

Se está trabajando en las comunidades (barrios, caseríos) de todo el municipio con la metodología implementada por FOCAL II teniendo la participación de líderes y lideresas representando sus organizaciones locales o comunitarias como ser Juntas de agua, CODECO, Sociedad de padres de familia, Red de mujeres, donde participaron con el levantamiento de línea base la cual sirvió como base para la elaboración de los planes de desarrollo comunitarios (PDC) que se realizaron con el involucramiento de las asambleas por comunidad.

En cada comunidad existe el patronato de CODECOS que representan a la comunidad este es validado y autorizado legalmente por la municipalidad para realizar gestiones de cualquier necesidad que se le presente en la comunidad. Siendo, esta una figura constitucional que aparece validada en el la ley de municipalidades.

Además de las organizaciones comunitarias, organizaciones sociales, gremiales, deportivas, religiosas, etc. Las cuales han tenido muy poca comunicación y coordinación en el tratamiento de problemas e intereses comunes para la comunidad.

Por la ubicación geográfica de las comunidades se permitió organizar el municipio en tres zonas, en las cuales serán los responsables de la gestión de proyectos priorizados para que sean ejecutados, también contarán con la ayuda de algunas Instituciones presentes en el municipio que permitirán llevar a cabo todas estas actividades.

También la municipalidad se convertirá en facilitadora y acompañante de los procesos de desarrollo a través de la unidad técnica.

### 7.2 Organización Municipal

La estructura organizativa encargada de la coordinación del PDM, será el Consejo de Desarrollo Municipal ampliado en el municipio en el cual es presidido por el Alcalde; es el presidente y está integrado con la representación de los CODECOS y otras estructuras beligerantes en el Municipio. Esta estructura organizativa el vínculo directo será con la unidad técnica municipal. Órgano técnico de apoyo en la gestión y ejecución de proyectos a nivel del municipio.

**La Asamblea general:** esta será el presidente del CODECO de cada comunidad y líderes de estructuras como red de mujeres, jóvenes y líderes de iglesia y educación.

**La junta directiva:** electa de la asamblea general en el cual el alcalde es el presidente. **Comisiones de apoyo:** se nombraran comisiones de apoyo, una para la Perfilacion de proyectos y otra comisión de apoyo a la gestión.

# ORGANIGRAMA MUNICIPAL GUARITA LEMPIRA 2015



### **7.3 Papel Institucional:**

Estas instituciones brindaron su apoyo con asistencia técnica en la elaboración de este plan y entre ellas están:

**Visión Mundial:** Enfoque de patrocinio de niños promoviendo el bienestar integral, a través de intervenciones en salud, educación, desarrollo económico, justicia y atención en emergencias (social).

**ASONOG:** Es una identidad privada de servicio social que es solidaria no lucrativa y pluralista, con presencia en el territorio nacional de la república de Honduras, pero con énfasis en la zona en las zonas fronterizas de la región de occidente del país. Trabajamos en el proceso del desarrollo y fortalecemos procesos sostenibles en conjunto con otras instancias para el beneficio de la población más vulnerable del país.

**JICA Y LA SECRETARIA DE GOBERNACION Y JUSTICIA:** Fortalecimiento de las Capacidades Locales que tiene un proceso donde los municipios con el apoyo técnico de la mancomunidad a través de técnicos de las municipalidades, llevan a cabo un ciclo completo de la gestión de desarrollo, que va desde la recolección de datos, planificación e implementación de proyectos de inversión social, siempre con participación comunitaria. El ciclo, llamado " FOCAL" es compuesto por 4 componentes principales:

1. Levantamiento de indicadores socioeconómicos de línea base.
2. Planificación del Desarrollo Comunitario.
3. Planificación de Desarrollo Municipal.
4. Gestión del ciclo comunitario y Municipal de proyectos en el proceso.

**CDH:** Su apoyo es en el fortalecimiento de capacidades a líderes comunitarios y municipales que les permita el desarrollo de procesos de gestión e incidencia así como la generación e implementación de políticas públicas en favor de temas de interés para la población. También el acompañamiento a los procesos de planificación, gestión e incidencia que permita la inversión equitativa en el municipio.

**USAIDMERCADO:** Es un proyecto financiado por la Embajada Americana.

Con el objetivo de generar ingresos a las familias pobres, tomando en cuenta un plan de negocio con las familias que reúnan los requisitos y así implementar un plan de acción con las familias con asistencia metodología grupal.

Brindando capacitaciones, asistencia técnica en agricultura, ganadería, cultivo de café, habilidades de negocio, energía renovable, valor agregado, mercado y comercialización.

#### 7.4 Gestión de Recursos:

Una de las funciones de la corporación municipal es la gestión de recursos pero esta a su vez se apoya en la Unidad Técnica Municipal (UTM), que cuenta con un técnico permanente y un ingeniero civil que hacen la función de asesores en la Perfilación, gestión, implementación y seguimiento a los proyectos.

La gestión se realizara ante la cooperación nacional como ser: Instituto de Desarrollo comunitario Agua y Saneamiento (IDECOAS), Secretaria de salud, secretaria de educación y otras. También ante organismos de cooperación internacional como ser la cooperación Española, JICA, UE, con la cual ya se ha tenido apoyo anterior y otras que quieran y puedan invertir en el municipio.

**La administración de recursos** en inversiones en el municipio por lo general se hace desde la municipalidad, pero dándole participación a la entidad de apoyo ya sea a nivel de comunidades a través del CODECO y la estructura relacionada con el proyecto, compartiendo responsabilidades. En algunos casos la administración la realiza directamente la agencia de cooperación ya sea por medio de ONGs con presencia en el municipio o con las estructuras comunitarias directamente, esto dependerá de las exigencias del donante.

**6.5 Plan de comunicación:** Inicialmente se hace una socialización del plan ya terminado, con los líderes del municipio y ONG presentes en la zona a través de un cabildo abierto. Luego se implementa un pequeño plan de comunicación detallado a continuación.

Actividad	Tiempo	Costos	Responsable
Feria de proyectos con la participación de agencias de cooperación nacionales e internacionales	Una vez cada año	Lps. 12,000.00	UTM y Corporación Municipal
Edición de videos que reflejan la realidad de la problemática del municipio y de las experiencias	Dos veces al año	Lps. 10,000.00	UTM y Corporación Municipal

exitosas en la ejecución de proyectos.			
Giras de gestión	Cada tres meses	Lps. 120,000.00	UTM y Corporación Municipal
Cabildos abiertos de concertación y rendición de cuentas.	Dos veces al año	Lps. 80,000.00	UTM y Corporación Municipal
Trifolios referenciales del municipio, del PEDM y su problemática.	Cada tres meses	Lps. 10,000.00	UTM y Corporación Municipal

## 7.6 Viabilidad:

**Social:** por ser el PDM construido con la participación total de la población, en el cual los proyectos surgen de las necesidades prioritarias de las comunidades y su impacto social en las mismas, constituyéndose en una herramienta valiosa y por ende despierta el interés de un involucramiento activo y propositivo de la población para la implementación del mismo en el tiempo estipulado. Porque se logra la total vinculación necesidad-proyecto.

**Financiero:** por ser municipios rurales con población vulnerable y entre algunas en extrema pobreza, hace que organismos de cooperación como producto de la gestión muestren interés en apoyar la inversión que ayude a mejorar las condiciones de vida de sus habitantes. Consideramos que al contar con un PDM, que responde ordenada y prioritariamente al interés de la población, es un atractivo más para lograr el apoyo de la cooperación tanto nacional como Internacional porque el municipio demuestra mayor claridad en el destino de desarrollo del mismo.

**Técnico:** Uno de los potenciales del municipio es el poder contar con profesionales de diferentes especialidades que apoyan la formulación de proyectos y que de ser necesario se involucran en la ejecución de los mismos, porque si existe una disponibilidad de servicio de voluntariado a nivel de los profesionales del municipio. Ya el municipio cuenta con una mesa de coordinación interinstitucional donde están servidores de salud, educación, líderes de ONGs,



red de mujeres, jóvenes, Comisión Ciudadana de Transparencia (CCT), y corporación Municipal, figura organizativa de apoyo en la formulación y asesoría en la implementación de proyectos.

**7.7 Limitantes y Riesgos:** Aunque consideramos que el PDM es un instrumento de planificación y gestión el municipio, únicamente con fondos propios no puede lograr la implementación de los proyectos priorizados en el mismo con inversión local, por lo que el riesgo es no lograr la ejecución total del plan en el tiempo establecido por falta de apoyo con recursos de la cooperación. El no lograr la implementación del PEDM conforme se ha planificado, se pierde la motivación de los líderes de las estructuras comunitarias y municipales y su involucramiento tanto en la gestión como en la ejecución de los mismos.

## **VIII. Costos y financiamiento**

El costo total para la implementación del PDM es de los cuales Lps. **305,470,394.71** Es inversión local Lps. **160,932,003.34** Municipal Lps. **144,457,391.00** es la necesidad de inversión externa.

## **IX. Seguimiento y Evaluación**

**9.1 Seguimiento:** se realizarán monitoreos periódicos por lo menos cada seis meses, que permitan medir y conocer los avances en la ejecución del plan, estos se realizarán de forma participativa tanto con el Comité Desarrollo Municipal (CDM) y la Corporación Municipal, en el mismo se establecerán las medidas para mejorar según los hallazgos encontrados. En primera instancia es la Corporación municipal y la Unidad Técnica Municipal y luego con la participación de las estructuras comunitarias y municipales.

**9.2 Evaluación:** se realizara una evaluación cada año que refleje los avances y las dificultades encontradas durante el proceso de implementación del plan, en la cual solo participa personal local. Después se implementara una evaluación intermedia y una final para la cual se contrataran los servicios de un profesional especializado que nos ayude a reconocer los principales problemas y lecciones aprendidas en el proceso a manera de corregir o retomar lo bueno para compartir o implementar en otros momentos.

**Principales Siglas Utilizadas en este Documento.**

<b>PDC</b>	<b>Plan de Desarrollo Comunitario</b>
<b>PEDM</b>	<b>Plan estratégico de Desarrollo Municipal</b>
<b>PDM</b>	<b>Plan de Desarrollo Municipal</b>
<b>POA</b>	<b>Plan Operativo Anual</b>
<b>PZT</b>	<b>Plan Zona Territorial</b>
<b>PIMA</b>	<b>Plan de Inversión Municipal Anual</b>
<b>PIP</b>	<b>Plan de Inversión Municipal Plurianual</b>
<b>FODA</b>	<b>Fortalezas, Oportunidades Debilidades y Amenazas</b>
<b>FOCAL</b>	<b>Proyecto de Fortalecimiento de Capacidades Locales</b>
<b>JICA</b>	<b>Agencia de Cooperación Internacional del Japón</b>
<b>ONG</b>	<b>Organización No Gubernamental</b>
<b>ITC</b>	<b>Instituto Técnico Comunitario</b>
<b>MANCOSOL</b>	<b>Mancomunidad del Sur Oeste de Lempira</b>
<b>UNAH</b>	<b>Universidad Nacional Autónoma de Honduras</b>
<b>PIR</b>	<b>Proyectos de Inversión Rural</b>
<b>IDECOAS</b>	<b>Instituto de Desarrollo Comunitario De Agua y Saneamiento</b>
<b>PROHECO</b>	<b>Proyecto Hondureño de Educación Comunitario</b>
<b>IHER</b>	<b>Instituto Hondureño de Educación por Radio</b>
<b>CESAR</b>	<b>Centro de Salud Rural</b>
<b>CESAMO</b>	<b>Centro de Salud Medico Odontológico</b>

<b>CDH</b>	<b>Centro de Desarrollo Humano</b>
<b>ASONOG</b>	<b>Asociación de Organismos No Gubernamentales</b>
<b>CODECO</b>	<b>Comité de Desarrollo Comunitario</b>
<b>SAT</b>	<b>Sistema de Aprendizaje Tutorial</b>
<b>CCEPREBC</b>	<b>Centro de Educacion Pre básica</b>
<b>SAG</b>	<b>Secretaria de Agricultura y Ganadería</b>
<b>ICF</b>	<b>Instituto de Conservación Forestal</b>
<b>CARE</b>	<b>Cooperativa Americana de Remesas Al Exterior</b>
<b>FAO</b>	<b>Organización de las Naciones Unidas Para La Alimentación y la Agricultura.</b>

# ANEXOS

## MUNICIPALIDAD GUARITA LEMPIRA

Indicadores socioeconómicos del municipio de Guarita Lempira, en el marco de los ODM.

ODM	ERP	Indicadores de línea de base a nivel municipal	2012	%
		Población total	7698	
		Población femenina	3841	49.90
		Población masculina	3857	50.10
		Densidad poblacional	82.4	
		Promedio de personas por vivienda	2.3	
		Población menor de 5 años	621	8.07
		Población ubicada en el rango de 5 a 12 años	1681	21.84
		Población ubicada en el rango de 13 a 18 años	1298	18.98
		Población ubicada en el rango de 19 a 30 años	1533	19.91
		Población ubicada en el rango de 31 a 50 años	1485	19.30
		Población ubicada en el rango de 51 años y más	1079	14.02
		Población en edad de trabajar (PET)	6032	
		Población económicamente activa (PEA)	2834	46.98
		Población económicamente activa (PEA) ocupada		
		Población económicamente activa (PEA) desocupada		
		Tasa de desempleo		49.00
		Población económicamente inactiva	3198	53.02

% personas < 24 puntos	# promedio de hogares con ingresos diario per cápita menor a \$ 1.00	2393	85.53
	# promedio de hogares con ingresos diario per cápita entre \$ 1 y 2.00	182	6.50
	# promedio de hogares con ingresos diario per cápita mayor a \$ 2.00	223	7.97

<b>Línea Base Demográfica y Socioeconómica</b>			
<b>ODM 1.2:</b> Reducir a la mitad personas, con hambre	# hogares que los ingresos les ajusta para alimentarse los 3 tiempos	1504	247.78
	# hogares que los ingresos les ajusta para alimentarse solo 2 tiempos	128	22.73
	# hogares que los ingresos les ajusta para alimentarse solo 1 tiempo	26	4.28
Ingresos por remesas	# hogares que reciben remesas	298	
	# hogares que reciben remesas menos de Lps. 1000.00	124	42.03
	# hogares que reciben remesas de Lps. 1001.00 a 2000.00	98	33.22
	# hogares que reciben remesas de Lps. 2001.00 en adelante	73	24.75
<b>Educación</b>			
Datos generales sobre población estudiantil	# de niñ@s en edad de estudiar	1915	
	# de niñ@s en edad escolar que actualmente estudian	1917	51.42
	# de niñ@s en edad escolar que actualmente no estudian	1811	48.58
	# de niñ@s en edad de estudiar del sexo femenino	1790	48.00
	# de niñ@s en edad de estudiar del sexo masculino	1939	52.00
	# de niñ@s que actualmente estudian del sexo masculino	952	49.12
	# de niñ@s que actualmente estudian del sexo femenino de los que tienen edad	965	53.91
<b>ERP 2:</b> Duplicar cobertura neta en educación pre básica en niños de 5 años.	# de niñ@s en edad preescolar (4-6 años)	444	11.93
	# de niñ@s que están estudiando preescolar	149	4.38
<b>ODM 2:</b> Ciclo completo enseñanza primaria / <b>ERP 3:</b> Lograr cobertura neta del 95% en los dos primeros ciclos de educación básica.	# de niñ@s en edad de estudiar primaria (7 a 12 años)	1254	33.69
	# de niñ@s que estudian primaria	2634	77.02
<b>ERP 4:</b> Lograr cobertura neta de 70% en tercer ciclo de Educación básica	# de niños (as) en edad de estudiar plan básico (13 a 15 años)	685	18.40
	# de niños (as) que actualmente cursan plan básico	402	11.75
Estudios diversificados	# de niños en edad de estudiar diversificado (16 a 18 años)	595	15.99
	# de niños que actualmente cursan diversificado	196	5.73
<b>Línea Base Demográfica y Socioeconómica</b>			
Estudios universitarios	# jóvenes en edad estudiar en universidad (de 19 a 23 años)	744	19.99
	# jóvenes que actualmente estudian en la universidad	39	1.14

## PLAN DE DESARROLLO MUNICIPAL, GUARITA LEMPIRA 2015-2025

Escolaridad promedio (PN)	Tasa de escolaridad promedio	51.44		
<b>17ERP 5:</b> Lograr que 50% de la fuerza de trabajo emergente complete la educación secundaria	Población que representa fuerza de trabajo emergente (13 a 18 años)	1281	21.17	
	Población fuerza de trabajo emergente que actualmente estudia en la secundaria	598	17.49	
<b>Género</b>				
<b>19.4 ODM 3:</b> Igualdad de género en enseñanza primaria y secundaria Fuerza de trabajo: Jefas de hogar	Total niñ@s que estudian preescolar	143	7.46	
	# de niñas que estudian preescolar	80	55.94	
	# de niños que estudian preescolar	83	44.06	
	Total niñ@s que estudian primaria	1329	89.38	
	# de niños que estudian primaria	643	48.38	
	# de niñas que estudian primaria	686	51.62	
	Total niñ@s que estudian secundaria	407	21.24	
	# de niños que estudian secundaria	228	56.02	
	# de niñas que estudian secundaria	179	43.98	
	# de hombres en edad de trabajar	3011	49.77	
	# de mujeres en edad de trabajar	3039	50.23	
	# de mujeres que trabajan remunerada mente (ocupación)	3039	50.23	
	# de hombres que trabajan remunerada mente (ocupación)	3011	49.77	
	# de hombres de la fuerza de trabajo emergente que actualmente estudia secundaria	504	9.98	
	# de mujeres de la fuerza de trabajo emergente que actualmente estudia secundaria	720	11.19	
	# de madres solteras	279	10.30	
Tasa de embarazos en adolescentes (PN) (__ mujeres de 13 a 21 años)				
<b>Línea Base Demográfica y Socioeconómica</b>				

## PLAN DE DESARROLLO MUNICIPAL, GUARITA LEMPIRA 2015-2025

<b>Salud</b>			
<b>ODM 4:</b> Reducir mortalidad 2/3 niños < 5 años  <b>ERP 6:</b> Reducir a la mitad la tasa de mortalidad infantil en niños < de 5 años	# de niños menores de 5 años	173	2.25
	# de niños muertos menores de 5 años en el 2010	8	100
	# de partos atendidos durante el 2010	2302	6.125
	Total de niños / niñas nacidos en el 2010	141	
	# de partos atendidos por enfermeras	11	19.30
	# de partos atendidos por parteras	0	
<b>ERP 7:</b> Reducir ½ la desnutrición en niños < de 5 años	# de partos atendidos por médicos	43	75.44
	Tasa de desnutrición menores de 5 años	60.20	
<b>ODM 5:</b> Reducir la mortalidad materna en 3/4 <b>ERP 8:</b> Reducir a la mitad la mortalidad materna	# de madres murieron antes, durante o posparto en el 2010	12	
	Tasa de mortalidad materna por mil partos atendidos	410	
<b>ODM 6:</b> Reducir paludismo y otras enfermedades	# de personas se enfermaron de paludismo durante el 2010	82	1.09
	# de personas enfermaron de dengue clásico en el 2010	844	11.25
	# de personas se enfermaron de IRAS durante el 2010	4857	64.77
	# de personas enfermaron de dengue hemorrágico el 2010	13	0.17
	# de personas se enfermaron de Chagas durante el 2010	0	0
	# de personas se enfermaron de tuberculosis el 2010	7	0.09
	# de personas se enfermaron de alcoholismo el 2010	95	1.27
	# de personas que enfermaron por cáncer el 2010	11	0.15
	# de personas que enfermaron por diarreas el 2010	481	6.41
# de personas con VIH (datos Región de Salud)	0	0	
<b>Línea Base Demográfica y Socioeconómica</b>			<b>#</b>
<b>Ambiente</b>			
<b>ODM 7:</b> Reducir a la mitad % personas que carecen de agua. <b>ERP 9:</b> Acceso de 95% a agua potable y saneamiento	# de personas con acceso al servicio de agua segura		
	# de viviendas con servicio de agua	1443	84.53
	# de viviendas con servicio de agua domiciliar con acueducto	1443	84.53
	# de viviendas con servicio de agua llave pública / fuente o quebrada	4	0.23
	# de viviendas con servicio de agua domiciliar con pozo	104	6.09
Eliminación de excretas	# de personas con acceso a eliminación de excretas	364	21.32
	# de viviendas con servicio sanitario (evacuación a quebrada)	364	21.36
	# de viviendas con letrinas	947	55.48

## PLAN DE DESARROLLO MUNICIPAL, GUARITA LEMPIRA 2015-2025



	# de viviendas donde usan la letrina	1011	59.23
Eliminación desechos sólidos	# de viviendas con servicio de recolección de basura	98	5.75
	# de viviendas con servicio de aseo de calles	38	2.23
<b>ERP:</b> Lograr un 80% de cobertura de servicios de energía eléctrica	# de viviendas con servicio de energía eléctrica domiciliar	1044	61.16
Otros servicios en las viviendas	# de viviendas con servicio telefónico de Hondutel	7	0.41
	# de viviendas que al menos un miembro dispone de celular	1256	73.71
	# de viviendas con alumbrado público	874	51.29
	# de viviendas con mantenimiento de su calle frontal	23	1.35
Vivienda	# total de viviendas y edificaciones	1893	
	# de edificaciones públicas y privadas	129	
	# de viviendas	1765	
	# de viviendas desocupadas	57	
	# de viviendas ocupadas	1708	
Materiales de construcción	# de viviendas construidas de adobe	1548	92.09
	# de viviendas construidas de bloque	108	6.42
	# de viviendas construidas de ladrillo	14	0.83
	# de viviendas construidas de bahareque	3	0.18
	# de viviendas construidas de madera	7	0.42
	# de viviendas construidas de desperdicios	1	0.06
<b>Línea Base Demográfica y Socioeconómica</b>			
Tenencia de la vivienda	# de familias con vivienda propia totalmente pagada	<b>1595</b>	93.82
	# de familias con vivienda propia pagando	22	1.29
	# de familias alquilando vivienda	40	2.35
	# de familias con vivienda cedida o prestada	43	2.53
	# de familias con vivienda propia totalmente pagada y con escritura	880	50.53
	# de familias con vivienda propia totalmente pagada y con dominio pleno	52	71.79
	# de familias con vivienda propia totalmente pagada y con dominio útil	648	34.98
Problemas principales de las viviendas	# de viviendas que no tienen repello	1119	31.13
	# de viviendas tienen piso de tierra	853	23.73
	# de viviendas sin cielo falso	798	22.20
Problemas principales de las viviendas			
	# de viviendas con techo en mal estado	153	4.26
	# de viviendas con problemas estructurales	274	7.62
	# de viviendas sin problemas	398	11.07
Condiciones de la vivienda	# de viviendas en buenas condiciones	410	24.35
	# de viviendas en regulares condiciones	1009	59.92
	# de viviendas en malas condiciones	265	15.74

## PLAN DE DESARROLLO MUNICIPAL, GUARITA LEMPIRA 2015-2025

Consumo energético para cocinar	# de viviendas utiliza electricidad para cocinar	82	4.30
	# de viviendas utiliza el gas volátil para cocinar	165	8.56
	# de viviendas utiliza kerosén para cocinar	9	0.47
	# de viviendas utiliza leña para cocinar	1650	85.57
Espacios de la vivienda	# de viviendas con una pieza	80	4.68
	# de viviendas con dos piezas	438	25.64
	# de viviendas con tres o más piezas	1190	69.67
Viviendas con baños	# de viviendas sin baño	442	25.88
	# de viviendas con un baño	1194	69.91
	# de viviendas con dos o más baños	72	4.22
Dormitorios por vivienda	# de viviendas que tienen una pieza como dormitorio	800	46.84
	# de viviendas que tienen dos piezas como dormitorio	660	38.64
	# de viviendas que tienen tres o más piezas como dormitorio	244	14.4
<b>Línea Base Demográfica y Socioeconómica</b>		<b>#</b>	
Familias por vivienda	# de viviendas con una familia	1518	88.88
	# de viviendas con dos familias	174	10.19
	# de viviendas con tres familias	14	0.82
	# de viviendas con cuatro familias y más	2	0.12
Emigración	# hogares con miembros que han emigrado	846	100
	# de hogares con mujeres que hayan emigrado	226	
	# de hogares con hombres que hayan emigrado	620	
Acceso al crédito	# de hogares con un miembro haya obtenido algún préstamo	221	18.00
	# de hogares con alguna mujer con préstamo	50	22.73
Ingresos por remesas	# de hogares que reciben remesas	298	17.00
	# de hogares con ingresos por remesas menor a L. 1,000.00	124	42.03
	# de hogares con ingresos por remesas mayor a L. 2,000.00	98	33.22
Violencia	# jefes de familia conocen casos de violencia intrafamiliar	11	1.00
	# jefes de familia le ha sucedido, o a su familia, algún caso de violencia en último año	10	1.00

## PLAN DE DESARROLLO MUNICIPAL, GUARITA LEMPIRA 2015-2025

Participación	# de hombres que participan en organizaciones (mayor 18)	512	52.09
	# de mujeres que participan en organizaciones (mayor 18)	471	47.91
	# de viviendas donde participa solo un hombres	535	104.49
	# de viviendas donde participan dos y más hombres	166	32.42
	# de viviendas donde participan solo una mujer	598	126.96
	# de viviendas donde participan dos mujeres	162	34.39
	# de viviendas donde participan tres mujeres y mas	62	13.16

### FRECUENCIA SIMPLE DEL MUNICIPIO DE GUARITA AÑO 2012

Temática Objetivos y metas	ODM	ERP	Indicadores de línea de base a nivel municipal	Municipio	
				Cantidad	%
Datos Generales sobre población			Población total	7,698	
			Población femenina	3,841	49.90%
			Población masculina	3,857	50.10%
			Promedio de personas por vivienda	2.3	
			Población menor de 5 años	621	8.07%
			Población ubicada en el rango de 5 a 12 años	1,681	21.84%
			Población ubicada en el rango de 13 a 18 años	1,298	16.86%
			Población ubicada en el rango de 19 a 30 años	1,533	19.91%
			Población ubicada en el rango de 31 a 50 años	1,486	19.30%
			Población ubicada en el rango de 51 años y más	1,079	14.02%
Fuerza de Trabajo			Población en edad de trabajar (PET)	6,032	
			Población económicamente activa (PEA)	2,834	46.98%
			Población económicamente activa (PEI)	3,198	53.02%
			Tasa de desempleo	-	49.00%

Meta 1	Reducir a la mitad % personas < \$ 1.00 diario		# promedio de hogares con ingresos diario per cápita menor a \$ 1.00	2,393	85.53%
			# promedio de hogares con ingresos diario per cápita de \$ 1.00 a 2.00	182	6.50%
			# promedio de hogares con ingresos diario per cápita mayor a \$ 2.00	223	7.97%
		Reducir la Pobreza en 24 puntos	Tasa de pobreza según censo población y vivienda 2001		65.00%
			Tasa de pobreza extrema según censo 2001		42.40%
Meta 2	Reducir a la mitad personas, con hambre		# hogares que los ingresos les ajusta para alimentarse los 3 tiempos	1,504	247.78%
			# familias que los ingresos les ajusta para alimentarse solo 2 tiempos	138	22.73%
			# familias que los ingresos les ajusta para alimentarse solo 1 tiempo	26	4.28%
Ingresos por remesas			# familias que reciben remesas	298	
			# familias que reciben remesas menos de Lps. 1000.00	124	42.03%
			# familias que reciben remesas de Lps. 1001.00 a	98	33.22%

**PLAN DE DESARROLLO MUNICIPAL, GUARITA LEMPIRA 2015-2025**

			2000		
			# familias que reciben remesas de Lps. 2001.00 en adelante	73	24.75%
Familias Trabajan la tierra y producen alimentos			# familias que trabajan por cuenta propia la tierra	1,282	75.10%
			# familias trabajan tierra totalmente pagada	641	98.01%
			# familias trabajan tierra propia pagando	15	2.29%
			# familias trabajan en tierra alquilada y prestada	501	76.61%
			# familias trabajan en tierra en litigio y comunal	98	14.98%
			# familias que no tiene tierra	453	69.27%
			# familias que producen alimentos	1,306	76.51%
			# familias que producen alimento para autoconsumo	1,233	72.23%
Personas Trabajan la tierra por familia			# viviendas donde trabaja una persona por familia	830	232.49%
			# viviendas donde trabajan dos persona por familia	546	152.94%
			# viviendas donde trabajan tres personas por familia	315	88.24%
			# viviendas donde trabajan 4 o más personas por familia	273	76.47%
Educación					
Datos Generales sobre población estudiantil			# de niñ@s en edad de estudiar	1,916	
			# de niñ@s en edad escolar que actualmente estudian	1,917	51.42%
			niñ@s en edad escolar que actualmente no estudian	1,811	48.58%
			# de niñ@s en edad de estudiar del sexo femenino	1,790	48.00%
			# de niñ@s en edad de estudiar del sexo masculino	1,939	52.00%
			# de niñ@s que actualmente estudian del sexo masculino	952	49.12%
			# de niñ@s que actualmente estudian del sexo femenino	965	53.91%
Meta 3		Duplicar	# de niñ@s en edad preescolar (de 5 a 6 años)	444	11.93%

## PLAN DE DESARROLLO MUNICIPAL, GUARITA LEMPIRA 2015-2025

		cobertura neta en educación pre básica en niñ@s de 5 años.	# de niñ@s que están estudiando preescolar	149	4.36%
	Ciclo completo enseñanza primaria		# de niñ@s en edad de estudiar primaria (7 a 12 años)	1,254	33.69%
			# de niñ@s que estudian primaria	2,634	77.02%
		Lograr cobertura neta del 95% en los dos primeros ciclos de educación básica	# de niñ@s en edad de estudiar plan básico (13 a 15 años)	685	18.40%
			# de niñ@s que actualmente cursan plan básico	402	11.75%
Estudios diversificados			# de niñ@s en edad de estudiar diversificado (16 a 18 años)	595	15.99%
			# de niñ@s que actualmente cursan diversificado	196	5.73%
			# de niñ@s en edad de estudiar diversificado (19 a 23 años)	744	19.99%
			# jóvenes que actualmente estudian en la universidad	39	1.14%
		Lograr que el 50% de la fuerza laboral de trabajo emergente complete la educación secundaria	Población que representa fuerza de trabajo emergente (13 a 18 años)	1,281	21.17%
			Población fuerza de trabajo emergente que actualmente estudia en la secundaria	598	17.49%
Genero					
			Total niñ@s que estudian preescolar (de 5 a 6 años)	143	7.46%

**PLAN DE DESARROLLO MUNICIPAL, GUARITA LEMPIRA 2015-2025**

		# de niñas que estudian preescolar, de los que tienen edad	80	55.94%
		# de niños que estudian preescolar, de los que tienen edad	63	44.06%
		Total niñ@s que estudian primaria	1,329	69.36%
		# de niños que estudian primaria, de los que tienen edad	643	48.38%
		# de niñas que estudian primaria, de los que tienen edad	686	51.62%
		Total niñ@s que estudian secundaria	407	21.24%
		# de niños que estudian secundaria, de los que tienen edad	228	56.02%
		# de niñas que estudian secundaria, de los que tienen edad	179	43.98%
		# de hombres en edad de trabajar	3,011	49.77%

**PLAN DE DESARROLLO MUNICIPAL, GUARITA LEMPIRA 2015-2025**



			# de mujeres en edad de trabajar	3,039	50.23%
			% de mujeres que trabajan remunerada mente (ocupación)	3,039	50.23%
			% de hombres que trabajan remunerada mente (ocupación)	3,011	49.77%
			# de hombres de la fuerza de trabajo emergente que actualmente estudia secundaria	604	9.98%
			# de mujeres de la fuerza de trabajo emergente que actualmente estudia secundaria	720	11.19%
			Tasa de embarazos en adolescentes (PN) (___ mujeres de 13 a 21 años)		
			# de madres solteras/ hogares	279	10.30%

**PLAN DE DESARROLLO MUNICIPAL, GUARITA LEMPIRA 2015-2025**

Meta 5	Reducir mortalidad 2/3 niñ@s 5 años	Reducir a la mitad la tasa de mortalidad infantil en niñ@s < de 5 años	# de niñ@s menores o iguales a 4 años	173	2.25%
			# de niñ@s muertos menores de 5 años en el 20__	8	100.00%
			Tasa de mortalidad infantil en menores de 5 años	30	
			Total de niñ@s / niñas nacidos en el 20__	141	
			% de partos atendidos por enfermeras	11	19.30%
			% de partos atendidos por parteras	-	0.00%
			% de partos atendidos por médicos	43	75.44%
			% de partos atendidos por ella sola	2	3.51%
			% de partos atendidos por el marido	-	0.00%
			% de partos atendidos por otra persona	1	1.75%
		Tasa de desnutrición menores de 5 años (censo base 2001)	60.20		
Meta 6	Reducir la mortalidad materna en 3/4	Reducir a la mitad la mortalidad materna	# de madres murieron antes, durante o posparto en el 20__	12	
			Tasa de mortalidad materna por mil partos atendidos	410.00	
Meta 7	Reducir paludismo y otras enfermedades		# de personas se enfermaron de paludismo durante el 20__	82	1.09%
			# de personas enfermaron de dengue clásico en el 20__	844	11.25%
			# de personas se enfermaron de IRAS durante el 20__	4,857	64.77%
			# de personas enfermaron de dengue hemorrágico el 20__	13	0.17%
			# de personas se enfermaron de Chagas durante el 20__	50	0.67%
			# de personas se enfermaron de tuberculosis el 20__	7	0.09%
			# de personas se enfermaron de alcoholismo el 20__	95	1.27%
# de personas se enfermaron de cáncer el 20__	11	0.15%			

## PLAN DE DESARROLLO MUNICIPAL, GUARITA LEMPIRA 2015-2025

			# de personas se enfermaron de diarreas el 20__	481	6.41%
			# de personas se enfermaron de la piel el 20__	532	7.09%
			# de personas se enfermaron de otras enfermedades el 20__	475	6.33%
			# de niñ@s con discapacidad el 20__	52	0.69%
	Reducción del VIH		# de personas con VIH (datos Región Sanitaria de su Departamento)		
Ambiente					
			# de viviendas con servicio de agua domiciliar con pozo	112	6.56%
			# de viviendas con servicio de agua domiciliar con acueducto	1,443	84.53%
			# de viviendas con servicio de agua llave pública	4	0.23%
			# de viviendas con servicio de agua domiciliar de pozo comunal	104	6.09%
			# de viviendas con servicio de alcantarillado	364	21.32%
			# de viviendas con letrinas	947	55.48%
			# de viviendas donde usan la letrina	1,011	59.23%

**PLAN DE DESARROLLO MUNICIPAL, GUARITA LEMPIRA 2015-2025**

Eliminación Desechos Sólidos			# de viviendas con servicio de recolección de basura	98	5.74%
			# de viviendas con servicio de aseo de calles	38	2.23%
		Lograr un 80% de cobertura de servicios de energía eléctrica	# de viviendas con servicio de energía eléctrica domiciliar	1,044	61.16%
Vivienda	Mejoramiento habitantes de tugurios		# total de edificaciones en el municipio	1,894	
			# de edificaciones públicas y privadas	129	
			# de viviendas	1,764	
			# de viviendas desocupadas	57	
			# de viviendas ocupadas	1,708	
			# de familias con vivienda propia totalmente pagada	1,603	93.82%
			# de familias con vivienda propia pagando	22	1.29%
			# de familias alquilando vivienda	40	2.35%
Condiciones de la Vivienda			# de familias con vivienda cedida o prestada	43	2.53%
			# de viviendas en buenas condiciones	434	25.41%
			# de viviendas en regulares condiciones	1,009	59.07%
			# de viviendas en malas condiciones	265	15.52%
			# de viviendas que no tienen repello	1,119	31.13%
			# de viviendas tienen piso de tierra	853	23.73%
			# de viviendas sin cielo falso	798	22.20%
			# de viviendas con techo en mal estado	153	4.26%
	# de viviendas con problemas estructurales	274	7.62%		
	# de viviendas sin ningún problema	398	11.07%		

## PLAN DE DESARROLLO MUNICIPAL, GUARITA LEMPIRA 2015-2025

Espacio de la vivienda			# de viviendas con una pieza	80	4.68%
			# de viviendas con dos piezas	438	25.64%
			# de viviendas con tres piezas	598	35.01%
			# de viviendas con cuatro piezas	365	21.37%
			# de viviendas con cinco piezas	131	7.67%
			# de viviendas con seis piezas y más	96	5.62%
Viviendas con baños			# de viviendas sin baño	442	25.88%
			# de viviendas con un baño	1,194	69.91%
			# de viviendas con dos baños	63	3.69%
			# de viviendas con tres baños y más	9	0.53%
# de Familias por vivienda			# de viviendas con una familia	1,518	88.88%
			# de viviendas con dos familias	174	10.19%
			# de viviendas con tres familias y más	16	0.94%
Consumo Energico para cocinar			# de viviendas utiliza electricidad para cocinar	82	4.30%
			# de viviendas utiliza el gas volátil para cocinar	165	8.66%
			# de viviendas utiliza kerosén para cocinar	9	0.47%
			# de viviendas utiliza leña para cocinar	1,650	86.57%
# de dormitorios			# de viviendas que tienen una pieza como dormitorio	800	46.84%
			# de viviendas que tienen dos piezas como dormitorio	660	38.64%
			# de viviendas que tienen tres piezas como dormitorio	198	11.59%
			# de viviendas que tienen de cuatro y más piezas como dormitorio	49	2.87%

Participación		# de hogares donde los hombres participan en organizaciones (mayor 18)	512	52.09%
		# de hogares donde las mujeres participan en organizaciones (mayor 18)	471	47.91%
		# de viviendas donde participa solo un hombre	431	84.18%
		# de viviendas donde participan dos y más hombres	81	15.82%
		# de viviendas donde participa solo una mujer	384	81.53%
		# de viviendas donde participan dos mujeres	74	15.71%
		# de viviendas donde participan tres mujeres y más	13	2.76%

**NOTA:**

Fuente de información tomada de la línea base demográfica socioeconómica municipal año 2012.

## MAPA DE UBICACIÓN DEL MUNICIPIO EN LA MANCOMUNIDAD SOL



## FODA POR EJES TEMÁTICOS

### Análisis de las Fortalezas y Debilidades por eje temático de intervención territorial

**Departamento:** Lempira **Municipio:** Guarita **Fecha de aprobación:** 22/09/2014

**Eje temático:** Ordenamiento territorial

Fortalezas	Debilidades
<ul style="list-style-type: none"><li>• Se cuenta con el espacio físico y recurso humano.</li><li>• Se cuenta con los documentos Legales del municipio.</li></ul>	<ul style="list-style-type: none"><li>• Falta de conciencia de los habitantes en la lucha por el desarrollo de sus comunidades.</li><li>• Desconocimiento de los límites de las comunidades.</li></ul>

### Análisis de las Oportunidades y Amenazas por eje temático de intervención territorial

**Departamento:** Lempira **Municipio:** Guarita **Fecha de aprobación:** 22/09/2014

**Eje temático:** Ordenamiento territorial

Oportunidades	Amenazas
<ul style="list-style-type: none"><li>• Ley de ordenamiento territorial</li><li>• Apertura del gobierno municipal y su acceso a nivel de gobierno central.</li><li>• Apertura legal para la Implementación del catastro.</li></ul>	<ul style="list-style-type: none"><li>• Vivir en zona fronteriza</li><li>• Habitantes de las comunidades fronterizas con doble nacionalidad. (no existen datos estadísticos)</li><li>• Concesiones otorgadas a cooperantes para ser explotadas para minería.</li><li>• Posesión de tierra por parte de salvadoreños.</li></ul>



## Análisis de las Fortalezas y Debilidades por eje temático de intervención territorial

**Departamento:** Lempira **Municipio:** Guarita **Fecha de aprobación:** 22/09/2014  
**Eje temático:** Salud y nutrición

Fortalezas	Debilidades
<ul style="list-style-type: none"> <li>• Acceso a los servicios de salud por medio de Cesar y Cesamos en todo el municipio.</li> <li>• Apoyo de ONG en los Procesos</li> <li>• Se han disminuido los índices de morbilidad y desnutrición</li> <li>• Recaudación de remesas y bonos.</li> <li>• Existe personal capacitado.</li> <li>• Existe un buen sistema de servicio en el aspecto de inmunización y prevención de parte del personal de salud.</li> <li>• Voluntariado en proceso de formación permanente.</li> <li>• Falta de educación en educación alimentaria nutricional.</li> <li>• Se cuenta con recurso humano de la zona que ha sido formado en las áreas de salud (médicos, licenciatura en enfermería, enfermeras, promotores)</li> </ul>	<ul style="list-style-type: none"> <li>• Vías de acceso en mal estado</li> <li>• Algunos centros de salud les faltan mejoras para lograr prestar la atención necesaria.</li> <li>• Existe carencia de medicamentos de uso básico y permanente.</li> <li>• Calidad de los medicamentos.</li> <li>• Dotación retrasada de medicamentos a los centros de Salud y Cesamos y pagos no mensuales al personal por contrato presentes en el municipio, manejados y financiados por parte de la mancomunidad SOL.</li> <li>• No contamos con una sala de laboratorio diagnóstico o clínica de referencia con especialidades básicas.</li> <li>• No existe una cultura de salud preventiva y enfoque al consumo de alimentos dañinos a la salud.</li> <li>• Mala atención por parte de algunos empleados del sector salud.</li> <li>• El servicio de ambulancia con que cuenta la mancomunidad no es exclusivo para el municipio por lo tanto no es oportuno.</li> <li>• Aun no se ha logrado la atención de calidad en los Cesar y Cesamos del municipio.</li> </ul>

## Análisis de las Oportunidades y Amenazas por eje temático de intervención territorial

**Departamento:** Lempira **Municipio:** Guarita **Fecha de aprobación:** 22/09/2014  
**Eje temático:** Salud y nutrición

Oportunidades	Amenazas
<ul style="list-style-type: none"><li>• Descentralización de recursos a la mancomunidad</li><li>• Interés de las agencias de cooperación en invertir en los aspectos de salud.</li><li>• Contar con los servicios de salud en la hermana República de El Salvador.</li></ul>	<ul style="list-style-type: none"><li>• Dependencia a los servicios de salud de El Salvador</li><li>• Epidemias <b>por compartir</b> frontera.</li><li>• Alto consumo de agroquímicos en la producción agrícola.</li><li>• Sectarismo y apadrinamiento político</li><li>• Privatización de los servicios de salud.</li></ul>

## Análisis de las Fortalezas y Debilidades por eje temático de intervención territorial

**Departamento:** Lempira **Municipio:** Guarita **Fecha de aprobación:** 22/09/2014  
**Eje temático:** Educación

Fortalezas	Debilidades
<ul style="list-style-type: none"><li>• Acceso a los servicios de educación.</li><li>• Existen los tres niveles educativos (pre básica, básica y Media)</li><li>• Recurso humano capacitado</li><li>• Los índices de los municipios están superiores a la media a nivel del departamento.</li></ul>	<ul style="list-style-type: none"><li>• Infraestructura y mobiliario en mal estado y no se cuenta con material didáctico adecuado.</li><li>• No existe servicio de internet disponible para los centros educativos.</li><li>• Disminuida la matrícula a causa de la emigración.</li><li>• No existe programa de formación docente.</li><li>• Poca motivación por acceder a la carrera docente.</li></ul>

## Análisis de las Oportunidades y Amenazas por eje temático de intervención territorial

PLAN DE DESARROLLO MUNICIPAL, GUARITA LEMPIRA 2015-2025

**Departamento:** Lempira  
**Eje temático:** Educación

**Municipio:** Guarita

**Fecha de aprobación:** 22/09/2014

Oportunidades	Amenazas
<ul style="list-style-type: none"> <li>• Apertura de la Universidad Nacional de Agricultura (UNA) en la zona</li> <li>• Apertura de centros básicos</li> <li>• Sistema de redes educativas</li> <li>• Sistemas de educación alternativos y educación a distancia.</li> <li>• Acceso a tecnología e internet por medio de celulares</li> <li>• Se cuenta con carreras técnicas que facilitan la educación a la población local.</li> </ul>	<ul style="list-style-type: none"> <li>• Cambios generados a través de la nueva ley, ha generado disminución de los servicios a los docentes.</li> <li>• Privatización de los servicios de educación.</li> <li>• Compra de títulos en universidades privadas</li> </ul>

### **Análisis de las Fortalezas y Debilidades por eje temático de intervención territorial**

**Departamento:** Lempira **Municipio:** Guarita **Fecha de aprobación:** 22/09/2014  
**Eje temático:** Recursos Naturales y Ambiente

Fortalezas	Debilidades
<ul style="list-style-type: none"> <li>• Municipio de vocación forestal y agrícola</li> <li>• Existen fuentes de agua</li> <li>• Se ha mejorado el acceso al recurso de agua potable y saneamiento básico en las comunidades del municipio</li> <li>• Existencia de yacimientos minerales</li> <li>• Apoyo técnico y asesoría a los productores por el ITC</li> </ul>	<ul style="list-style-type: none"> <li>• No existen análisis de suelos y aguas</li> <li>• No existe un inventario de la flora y fauna existente.</li> <li>• Falta de aplicación de la ley</li> <li>• Inexistencia de ordenanzas de protección forestal</li> <li>• Uso de agroquímicos de forma irracional</li> <li>• No existe un sistema de manejo de la basura a nivel del casco urbano y comunidades.</li> <li>• Tala y quema indiscriminada</li> <li>• Explotación irracional de bosque.</li> <li>• Falta de conciencia por parte de algunas autoridades para evitar la destrucción.</li> </ul>

## Análisis de las Oportunidades y Amenazas por eje temático de intervención territorial

Departamento: Lempira Municipio: Guarita Fecha de aprobación: 22/09/2014

Eje temático: Recursos Naturales y Ambiente

Oportunidades	Amenazas
<ul style="list-style-type: none"> <li>• Conocimiento del sistema quesungual forestal</li> <li>• Capacitaciones en el uso de agroquímicos orgánicos.</li> <li>• Una Universidad agrícola en la zona.</li> <li>• La existencia de las leyes de SINAGER y seguridad alimentaria.</li> <li>• Apoyo técnico y asesoría a los productores por ONGS</li> </ul>	<ul style="list-style-type: none"> <li>• No existe el apoyo de la fiscalía del medio ambiente.</li> <li>• Concesiones mineras otorgadas</li> <li>• Que la población no asimile la ordenanza de cero Quema.</li> </ul>

## Análisis de las Fortalezas y Debilidades por eje temático de intervención territorial

Departamento: Lempira Municipio: Guarita Fecha de aprobación: 22/09/2014

Eje temático: Grupos Vulnerables

Fortalezas	Debilidades
<ul style="list-style-type: none"> <li>• Grupos de jóvenes y mujeres organizados</li> <li>• Existencia de programas de gobierno y agencias de cooperación con apoyo a las mujeres, jóvenes Apoyo técnico y asesoría a los productores por ONGS y ITC</li> <li>• Existe mucho conocimiento en el recurso humano jubilado que puede ser utilizado en la formación de las nuevas generaciones.</li> <li>• Las personas ancianas y jubiladas se pueden convertir en un ente asesor para las estructuras actuales de desarrollo.</li> <li>• Iniciado el proceso de formación en el tema de derechos.</li> <li>• Existencia de las iglesias.</li> </ul>	<ul style="list-style-type: none"> <li>• Consumo de drogas</li> <li>• No existen oportunidades de empleo para este sector de población.</li> <li>• Presencia de grupos antisociales con tendencia a delinquir.</li> <li>• Existencia de armas prohibidas en el municipio sin control.</li> <li>• No existe la comisión municipal de la Niñez adolescencia y juventud.</li> <li>• No existe la casa de la cultura.</li> <li>• Poca inversión en la parte de recreación.</li> <li>• No existe aplicación del reglamento de precios para la tercera edad.</li> </ul>

## Análisis de las Oportunidades y Amenazas por eje temático de intervención territorial

PLAN DE DESARROLLO MUNICIPAL, GUARITA LEMPIRA 2015-2025

**Departamento:** Lempira **Municipio de:** Guarita  
**Eje temático:** Grupos Vulnerables

**Fecha de aprobación:** 22/09/2014

Oportunidades	Amenazas
<ul style="list-style-type: none"> <li>• Interés del gobierno y agencias de cooperación por invertir en proyectos y programas para el apoyo a la mujer y los jóvenes.</li> <li>• Diversidad cultural y de recurso humano calificado en diferentes temas.</li> <li>• Existencia de leyes que amparan el trabajo de desarrollo de estos sectores.</li> </ul>	<ul style="list-style-type: none"> <li>• Jóvenes en Riesgo Social de país Vecino tienen como referencia comunidades de nuestro municipio para refugiarse lo que presenta un riesgo para la población.</li> <li>• A culturización de la población.</li> <li>• Proliferación de enfermedades ITS y SIDA.</li> <li>• Emigración</li> <li>• Desintegración familiar</li> <li>• Explotación a menores</li> <li>• Desocupación por dependencia de remesas.</li> </ul>

### **Análisis de las Fortalezas y Debilidades por eje temático de intervención territorial**

**Departamento:** Lempira **Municipio:** Guarita **Fecha de aprobación:** 22 de Septiembre  
**Eje temático:** Vivienda

Fortalezas	Debilidades
<ul style="list-style-type: none"> <li>• Mano de obra calificada y local presente en el municipio</li> <li>• Se cuenta con tierras municipales para edificaciones</li> <li>• Contamos con materiales locales de buena calidad</li> <li>• Apoyo de autoridades municipales</li> <li>• Se cuenta con mano de obra no calificada como contraparte</li> <li>• Se cuenta con el programa Vida Mejor</li> </ul>	<ul style="list-style-type: none"> <li>• Altos costos de acarreo de materiales ( Productos ferreteros</li> <li>• No se cuenta con maestros de obra certificados en lectura de planos y técnicas de construcción actuales</li> <li>• La población con bajos recursos económicos</li> <li>• Terrenos con fallas geológicas</li> <li>• No se cuenta con servicios básicos</li> <li>• Hacinamiento familiar</li> <li>• No se construye con normas de diseño</li> <li>• No se están utilizando de buena forma los materiales</li> </ul>

## **Análisis de las Oportunidades y Amenazas por eje temático de intervención territorial**

Departamento: Lempira Municipio: Guarita Fecha de aprobación: 22 de Septiembre Eje temático: Vivienda

<b>Oportunidades</b>	<b>Amenazas</b>
<ul style="list-style-type: none"><li>• Se cuenta con programas sociales de Gobierno</li><li>• Fuentes de financiamiento disponibles</li><li>• Proyecto de pavimentación de carretera del Sur de Lempira</li><li>• Se está generando empleo</li></ul>	<ul style="list-style-type: none"><li>• Factores climáticos (sequillas prolongadas e inviernos intensos)</li><li>• La tenencia de la tierra en pocas manos</li><li>• Emigración de la población al exterior y a ciudades de nuestro país</li></ul>

## **Análisis de las Fortalezas y Debilidades por eje temático de intervención territorial**

Departamento: Lempira Municipio: Guarita Fecha de aprobación 22 de septiembre 2014  
Eje temático: Economía

<b>Fortalezas</b>	<b>Debilidades</b>
<ul style="list-style-type: none"><li>• Se cuenta con el programa Vida Mejor</li><li>• Una Cooperativa brindando el servicio de Ahorro y crédito.</li><li>• Organización de productores.</li><li>• Productores accesan a fondo rotatorio.</li><li>• Se cuenta con la generación de empleo a través del cultivo de café.</li><li>• Anuencia de gobierno Municipal en apoyo a La población e ideas emprendedoras.</li><li>• La existencia de terrenos municipales evita el pago de terraje.</li><li>• Hay un alto porcentaje de la población con grados académicos</li></ul>	<ul style="list-style-type: none"><li>• No se cuenta con telefonía móvil en algunos sectores del municipio.</li><li>• La no organización en rubros productivos y empresariales en todas las comunidades.</li><li>• No existen empresas que faciliten empleo.</li></ul>

## **Análisis de las Oportunidades y Amenazas por eje temático de intervención territorial**

Departamento: Lempira Municipio: Guarita Fecha de aprobación 22 de septiembre 2014  
Eje temático: Economía

<b>Oportunidades</b>	<b>Amenazas</b>
<ul style="list-style-type: none"><li>• Se cuenta con remesas del exteriores</li><li>• Inversión en la compra de terrenos y proyectos productivos de familiares en el exterior.</li><li>• Existen programas de gobierno y de la cooperación que contribuyen a mejorar la economía local mediante diversos proyectos.</li><li>• Conocimientos diversos de jóvenes en el municipio.</li></ul>	<ul style="list-style-type: none"><li>• Existen puntos ciegos en la frontera con el hermano país de El Salvador</li><li>• Fuga de productos hacia El Salvador a través del contrabando</li></ul>

## **Análisis de las Fortalezas y Debilidades por eje temático de intervención territorial**

Departamento: Lempira Municipio: Guarita Fecha de aprobación 22 de septiembre 2014  
Eje temático: Seguridad Alimentaria

<b>Fortalezas</b>	<b>Debilidades</b>
<ul style="list-style-type: none"><li>• Se cuenta con diversos pisos altitudinales para estratificar la producción en diferentes rubros</li><li>• Se tiene potencial hídrico</li></ul>	<ul style="list-style-type: none"><li>• Escasos Recursos</li><li>• Tierras fértiles en manos de terratenientes</li><li>• El no empoderamiento de las tecnologías agrícolas</li><li>• Falta de organización del sector productivo</li><li>• No existe acceso a crédito</li><li>• No se cuenta con la cultura del ahorro</li><li>• Solo se cuenta con agricultura de ladera</li></ul>

### **Análisis de las Oportunidades y Amenazas por eje temático de intervención territorial**

Departamento: Lempira Municipio: Guarita Fecha de aprobación 22 de septiembre 2014  
Eje temático: Seguridad Alimentaria

<b>Oportunidades</b>	<b>Amenazas</b>
<ul style="list-style-type: none"><li>• Presencia de ONGs en el municipio con programas en el tema</li><li>• Se cuenta con el proyecto Vida Mejor</li></ul>	<ul style="list-style-type: none"><li>• Falta de asistencia técnica</li><li>• Alto costo de los agroquímicos y la producción de los granos básicos baja</li><li>• Perdida de cultivos por efectos climáticos</li></ul>

### **Análisis de las Fortalezas y Debilidades por eje temático de intervención territorial**

Departamento: Lempira Municipio: Guarita Fecha de aprobación 22 de septiembre 2014  
Eje temático: Tierra

<b>Fortalezas</b>	<b>Debilidades</b>
<ul style="list-style-type: none"><li>• Disponibilidad de tierras ejidales para productores de escasos recursos.</li><li>• Tierra apta para cultivar y producción ganadera.</li></ul>	<ul style="list-style-type: none"><li>• Gran parte de la población trabaja en tierras ejidales que están a grandes distancias lo que impide implementar cultivos permanentes.</li></ul>



## Análisis de las Oportunidades y Amenazas por eje temático de intervención territorial

Departamento: Lempira Municipio: Guarita Fecha de aprobación 22 de septiembre 2014  
Eje temático: Tierra

Oportunidades	Amenazas
<ul style="list-style-type: none"> <li>• Cuando se solicita se cuenta con brigadas del Instituto Nacional Agrario (INA).</li> <li>• Legalización de tierras.</li> </ul>	<ul style="list-style-type: none"> <li>• Invasión de otros municipios a trabajadores del municipio.</li> <li>• La venta de terrenos a personas de otros municipios por la pobreza o para emigrar a EEUU.</li> </ul>

## Análisis de las Fortalezas y Debilidades por eje temático de intervención territorial

Departamento: Lempira Municipio: Guarita Fecha de aprobación: 22/09/2014  
Eje temático: Participación

Fortalezas	Debilidades
<ul style="list-style-type: none"> <li>• Existen estructuras comunitarias como espacio de participación.</li> <li>• Anuencia de la población en cabildos abiertos.</li> <li>• Participación activa de la población en procesos de planificación.</li> <li>• Nuevos liderazgos mediante la participación en procesos de capacitación.</li> </ul>	<ul style="list-style-type: none"> <li>• No existe una política municipales de equidad de genero</li> <li>• Altos costos en comunicación</li> <li>• Falta de motivación en pequeños grupos de población</li> <li>• Analfabetismo.</li> </ul>

## Análisis de las Oportunidades y Amenazas por eje temático de intervención territorial

**Departamento:** Lempira      **Municipio:** Guarita      **Fecha de aprobación:** 22/09/2014  
**Eje temático:** Participación

Oportunidades	Amenazas
<ul style="list-style-type: none"><li>Involucramiento de ONG, Instituciones públicas en el municipio.</li></ul>	<ul style="list-style-type: none"><li>Emigración de la juventud</li><li>Pérdida de credibilidad del gobierno municipal ante la población puede permitir poca participación.</li></ul>

## Análisis de las Fortalezas y Debilidades por eje temático de intervención territorial

**Departamento:** Lempira      **Municipio:** Guarita      **Fecha de aprobación:** 22/09/2014  
**Eje temático:** Seguridad Ciudadana

Fortalezas	Debilidades
<ul style="list-style-type: none"><li>Se cuenta con establecimiento personal y una patrulla policial.</li><li>Se cuenta con Juez de Paz en el municipio.</li></ul>	<ul style="list-style-type: none"><li>Escases de personal y equipo Policial.</li><li>No se cuenta con un local adecuado del poder judicial.</li><li>Falta de denuncia por parte de la población.</li><li>Falta de ética Profesional por parte de algunos miembros de la policía.</li><li>Confidencialidad de la denuncia de la policía.</li></ul>

### **Análisis de las Oportunidades y Amenazas por eje temático de intervención territorial**

**Departamento:** Lempira      **Municipio:** Guarita      **Fecha de aprobación:** 22/09/2014  
**Eje temático:** Seguridad Ciudadana

<b>Oportunidades</b>	<b>Amenazas</b>
<ul style="list-style-type: none"><li>• Mejorar el servicio Policial.</li><li>• Implementar Policía Municipal.</li></ul>	<ul style="list-style-type: none"><li>• Incremento de criminalidad por la llegada de forasteros al municipio.</li><li>• Venta y consumo de Drogas.</li><li>• Aculturación de la población.</li><li>• Tenencia de armas ilegales.</li></ul>

### **Análisis de las Fortalezas y Debilidades por eje temático de intervención territorial**

**Departamento:** Lempira      **Municipio:** Guarita      **Fecha de aprobación:** 22/09/2014  
**Eje temático:** Infraestructura Social

<b>Fortalezas</b>	<b>Debilidades</b>
<ul style="list-style-type: none"><li>• Se cuenta con vías de acceso en el municipio.</li><li>• Se cuenta con terrenos para la construcción de edificios.</li><li>• Mejoramiento de paisaje del casco Urbano.</li></ul>	<ul style="list-style-type: none"><li>• No se cuenta con legislación municipal para otorgar permisos de construcción.</li><li>• No se actualizan las técnicas de construcción por parte de los maestros de obra.</li><li>• No se cuenta con equipo de identificación de fallas geológicas.</li><li>• No se cuenta con maestros de obras certificados.</li><li>• No se cuenta con edificios para algunas dependencias del estado.</li></ul>

## Análisis de las Oportunidades y Amenazas por eje temático de intervención territorial

**Departamento:** Lempira **Municipio:** Guarita **Fecha de aprobación:** 22/09/2014

**Eje temático:** Infraestructura Social

Oportunidades	Amenazas
<ul style="list-style-type: none"><li>• Apoyo por parte del estado y ONG.</li><li>• Existen ONG interesadas en el desarrollo de proyectos.</li><li>• Generación de empleo temporal.</li></ul>	<ul style="list-style-type: none"><li>• Los productos ferreteros son de altos costos.</li><li>• Mala ejecución de proyectos de infraestructura.</li><li>• Proyectos que no sean resistentes a la implementación del tiempo y a movimientos sísmicos.</li></ul>

## Análisis de las Fortalezas y Debilidades por eje temático de intervención territorial

**Departamento:** Lempira **Municipio:** Guarita **Fecha de aprobación:** 22/09/2014

**Eje temático:** Turismo

Fortalezas	Debilidades
<ul style="list-style-type: none"><li>• Existencia de sitios con potencial ecoturismo</li><li>• Ubicación Geográfica estratégica del Municipio</li><li>• Potencial económico para inversión en la explotación turística</li></ul>	<ul style="list-style-type: none"><li>• Falta de visión de los pobladores</li><li>• No existe un inventario de los sitios con potencial</li><li>• Falta de acceso en todo tiempo hacia los sitios con vocación turística</li><li>• Falta de formación en turismo.</li><li>• No creación de microempresas</li><li>• Poca promoción o publicidad</li><li>• En su mayoría son propiedad privada.</li></ul>

## Análisis de las Oportunidades y Amenazas por eje temático de intervención territorial

**Departamento** Lempira  
**Eje temático:** Turismo

**Municipio:** Guarita

**Fecha de aprobación:** 22/09/2014

Oportunidades	Amenazas
<ul style="list-style-type: none"><li>• Apertura de la pavimentada</li><li>• Apuesta en el tema de Seguridad Ciudadana</li><li>• Interés de la corporación por apoyar en inversión turística</li><li>• Ruta turística Lenca que comunica con el departamento de Lempira</li><li>• Puente Binacional y de integración con El Salvador</li></ul>	<ul style="list-style-type: none"><li>• Mal uso del recurso</li><li>• Tendencia a extinguirse algunos sitios o potenciales.</li></ul>

## Listado de Participantes en el Proceso de Plan Estratégico de Desarrollo Municipal

18	José Vidal Gavarrete A	Guarita F	ITC Guarita	1307-1958-0000	[Signature]
19	Ingrid Yanira González	Guarita	Salud	0462-1985-00190	[Signature]
20	Oscar Cartagena Cartagena	Terlaca	Educación	1307-1970-00174	[Signature]
22	Duxellina Vasquez	Guarita	UTM	1326-1981-00115	[Signature]
23	Blanca Edith Ciguel	Guarita	J/Al. Dr. Eugenio Melillo	1307-1963-0004	[Signature]
24	Pablo Enrique Núñez Aguilar	Guarita	Encargado de Enseñanza Municipalidad de Guarita	1001-1989-00059	[Signature]
25	Dama Sotela Escobar C.	Guarita	ITC - David H. Murray	1307-1960-00133	[Signature]
26	José Alonso Martínez	Guarita	Jefe Policía Municipal	1307-1978-00005	[Signature]
27	Edinson Demario Berroa M	Terlaca	Practicante	1307-1996-00140	Edinson B.M
28	Rosa Lourdes Benicio Cartagena	Terlaca	Practicante del I.T.C.	1307-1996-00191	[Signature]
29	Marta Patricia Ploderio Abando	Terlaca	Coordinadora Red	1307-1995-00231	[Signature]
30	Ingrid Nisice Aguilar	Guarita	Coordinadora UTI	1307-1980-00000	[Signature]

## Punto de Acta Aprobación PEDM



## Certificación de Punto de Acta Planes Zonales





## Certificación de Punto de Acta PIMA



República de Honduras  
Municipalidad de Guarita, Departamento de Lempira.

### CERTIFICACION

La infrascrita secretaria municipal del Municipio de Guarita Departamento de Lempira **Certifica:** que en el libro de actas municipales numero 33 correspondiente a los años 2010 al 2014 de los folios del 236 al 228 se encuentra el preámbulo y punto de acta que literalmente dice: **ACTA NUMERO 60.** Sesión ordinaria celebrada por la Honorable Corporación Municipal de Guarita Departamento de Lempira, el día lunes tres de noviembre del año 2014. Celebrándose en esta fecha a las 10: am. En punto. Presidio la sesión el Señor Alcalde Municipal Profesor Javier Isauro Reyes Navarro en compañía de sus Regidores por su orden: José Armando López Sánchez Regidor Segundo, José Santos Paz Pérez, Regidor Tercero, Lic Ada Georgina Navarro Peraza Regidor Sexto. No presentándose Rigoberto Cuellar Santamaría Regidor Primero, Lic José Alfonso Núñez Regidor Cuarto, Prof. Gerardo Ulises Menjivar Regidor Quinto. Celebrándose por mayoría de conformidad al artículo número 33 de la ley de municipalidades decreto 134 - 90 y por ante la Infrascrita Secretaria del despacho que da fe: 1...2...3...4...5...6...7. La Honorable Corporación Municipal en uso de las facultades que la Ley le confiere por unanimidad acuerda: Aprobar el Plan de Inversión Municipal para el año 2015.

Y para efectos de Ley, se extiende la presente Certificación, en la alcaldía municipal de Guarita Lempira a los 06 días del mes de Noviembre del año dos mil catorce.

  
Profra. María Pastora Escobar  
Secretaria Municipal



## Listado de Participantes a nivel de asambleas zonales zona 1

(F-09)

### Lista de participantes a nivel de Asambleas Zonales

Departamento: Lempira Municipio: Guarita Zona # 1 Fecha: 05/10/2014 Lugar Asamblea: Guarita Lempira

No.	Nombre	Comunidad	Organización y cargo que representa	Identidad	Firma
1	Maria Guadalupe Bruna A	Guarita	Red de C.T.T	1307-2006-0000	<i>[Firma]</i>
2	José Andrés Salas Amador	Chingua	Codeco	1307-1969-0017	<i>[Firma]</i>
3	Martiza Elizabeth Bruna	Sta Rosita	Red de mujeres	1307-2005-00232	<i>[Firma]</i>
4	Sandra Yareleth Escobar Bruna	Guarita	Red Jóvenes	1307-1990-0022	<i>[Firma]</i>
5	Cruz del Carmen Serrano	Chingua	Red de mujeres	1307-1976-00203	<i>[Firma]</i>
6	Maria Cristina Ninos	San Pablo	-	1307-1988-00056	<i>[Firma]</i>
7	Carlos Antonio Trujillo U.	Guarita Centro	I.T.C David H. M.	0107-1982-01684	<i>[Firma]</i>
8	José Armando López Nuñez	Guarita Centro	Comisionado H.	1314-1968-00000	<i>[Firma]</i>
9	Maria Cristina Romero Mejía	Quevedo	Red de mujeres	1307-1974-00063	<i>[Firma]</i>
10	Aily Guadalupe Delgado	Chingua	Red de mujeres	1307-1981-00527	<i>[Firma]</i>
11	Fermín Serrano Serrano	Chingua	Presidente Codeco	1307-1979-00151	<i>[Firma]</i>
12	Maria Eusebia López Serrano	Chingua	Sociedad civil	1307-1997-00220	<i>[Firma]</i>
13	Rodolfo Guillén López	Quevedo	Presidente de zona	1307-1976-00079	<i>[Firma]</i>
14	Jesús Mambañán L.	Quevedo	Presidente Centro	1307-1977-00003	<i>[Firma]</i>
15	José Antonio López	La Vega			
16	Sandra Escobar	Guarita	Comisión U.M.A.	1307-1980-00222	<i>[Firma]</i>

PLAN DE DESARROLLO MUNICIPAL, GUARITA LEMPIRA 2015-2025

17	Juan José Va-Vanroete Rodríguez	Guarita -	D.M. de J.	1307-1964-00105	Juan José Va-Vanroete Rodríguez
18	Gaudy Leonel Botata López	Queruco	Junta de agua	1307-1977-00244	Gaudy Leonel Botata López
19	Magno López La Vega				
20	Jose Osmin López	1307 1964 -	00067	Santa Rosita	
21	Fermin SeRano nuñez	1307 1982	206 187	Santa Rosita	
22	Jose Laranado Lopez	1307 1992-00222			
23	José Vidal Gavarrete Alas	Guarita	COMAS	1307-1958-00087	Alas
24	Estrina Alvarado	San Pablo		1307-1982-00127	Estrina Alvarado
25	Nelson Bundo Lope Alvarado	San Pablo			Nelson Alvarado
26	Nolvia Mariela Rivera G.	Guarita	Contadora M.	1304-1985-00110	Nolvia
27	Duxolina Vázquez López	Guarita	UTM	1326-1981-00113	Duxolina
28	Fredis Alexander López	Santa Lucía		1307-1987-00270	Fredis Alexander López
29	Jorge Romero López	San Miguelito		1307-1970-00091	Jorge Romero López
30	Olga Maritza Barea	Guarita	Com. de Tributación	1307-1986-00107	Olga Maritza Barea
31	Avilio Enrique Núñez Aguilar	Guarita Lempira	Departamento de Infraestructura	1307-1984-00054	Avilio Enrique Núñez Aguilar
32	José Alonzo Martínez	Guarita L.	Policia Revolutiva	1307-1978-00002	José Alonzo Martínez
33	Pedro Armando Gavarrete	La Vega			
34	Liliana Melgar López	Guarita	Municipalidad	1307-1980-00093	Liliana Melgar López
35	Blanca Rosibel V.M.	Guarita		1307-2,004-0018	Rosibel
36	Blanca R. Guadalupe L.	Guarita	Municipalidad	0506-1968-00967	Blanca R. Guadalupe L.
37	Lesvia Anatolia Eraso	Guarita	Esc. Manuel Bonilla	0408-1966-00025	Lesvia Anatolia Eraso

PLAN DE DESARROLLO MUNICIPAL, GUARITA LEMPIRA 2015-2025

38	Francisco Hernández H.	Guarita	Soc. Civil	1307-1945-00098	Francisco H.
39	Linda José Trinidad López	Guarita	Esc. Manuel Benito	0509-1970-00232	Linda J. L.
40	Joaquín Hernández	Guarita		1307-1973-00008	Joaquín H.
41	Ada Georgina Navarro Parera	Guarita	Regidora	1307-1960-00091	Ada G. N.
42	Jesús Domingo López Sánchez	Guarita	Regidor II	1307-1960-00091	Jesús D. L. S.
43	José Santos Paz Pérez	Guarita	Regidor III	1307-1976-00109	José S. P. P.
44	Maria del Carmen Hernández Gaviola	Guarita	Vice Alcalde	1307-1965-00195	Maria del C. H. G.
45	Maria Teresita Roldano Alvarado	Telacour	MANCOSOC	1307-1978-00231	Maria T. R. A.
46	Blanca Merian Pérez	Guarita	Técnico Municipal	1318-1989-00020	Blanca M. P.
47	Marlyna Rosibel Sibrían M.	Guarita	Técnico Municipal	1304-1987-00197	Marlyna R. S.
48					
49					
50					
51					
52					
53					
54					
55					
56					
57					
58					

PLAN DE DESARROLLO MUNICIPAL, GUARITA LEMPIRA 2015-2025

## Listado de Participantes a nivel de asambleas zonales zona 2

(F-09)  
**Lista de participantes a nivel de Asambleas Zonales**

Departamento: Lempira Municipio: Guarita Zona # 2 Fecha: 04/10/2014 Lugar Asamblea: Terlaca, Guarita Lempira

No.	Nombre	Comunidad	Organización y cargo que representa	Identidad	Firma
1	José Abel Castañeda	Terlaca	CODECO	1307-1964-00057	<i>José Abel</i>
2	Kilian Melgar López	Guarita	municipalidad	1307-1930-00055	<i>Kilian Melgar López</i>
3	Erundino Cartagena	Terlaca	Soc. Civil	1307-1933-00123	<i>Erundino</i>
4	Juan José Cartagena	San Antonio	Soc. Civil	1307-1968-00067	<i>Juan J. C.</i>
5	José Márquez	San Antonio	CODECO	1307-1976-00004	<i>José Márquez</i>
6	José Odilio Márquez	El Sitio	Soc. Civil	1307-1966-00149	<i>José Odilio Márquez</i>
7	Pedro Antonio Cerna	Terlaca	Soc. Civil	1307-1980-00143	<i>Pedro</i>
8	Jorge Alvarado	El Camisalito	pr. codeco	1307-1971-00183	<i>Jorge Alvarado</i>
9	Francisco Paz	Carrizalito	Soc. Padres F.	1307-1958-00106	<i>Francisco Paz</i>
10	Humberto González	Terlaca	Vocalización	0501-1010-0324	<i>Humberto</i>
11	Hector Donald Jones	La majista	CODECO	1307-1973-00012	<i>Hector Jones</i>
12	José René Paz	Coyalito	CODECO	1307-1987-00037	<i>José René</i>
13	Alexandro Herrera	El Repastador	CODECO	1307-1964-00034	<i>Alexandro</i>
14	Daisy Manjivar Manjivar	El Repastador	Soc. Civil	1307-1928-00138	<i>Daisy</i>
15	José Elías Herrera	Repastador	Soc. Civil	0511-1990-00478	<i>José Elías</i>
16	Raúl Paz	Coyalito	Pto. J. Agua	1307-1971-00104	<i>Raúl Paz</i>

PLAN DE DESARROLLO MUNICIPAL, GUARITA LEMPIRA 2015-2025

17	Maria Juvenal Quintanilla	El Sitio	Presidencia	1307-1956-00000	Maria Juvenal Quintanilla
18	Maria Lucia Marquez	El Sitio	Secretaria Ed	1307-1968-00000	Maria Lucia Marquez
19	Juan Manuel Martinez	Guarita	Clas. Policia	1505-1978-00002	Juan Manuel
20	Maria Juvenal Paz	Alta Barandilla	Red. Mujeres	1307-1959-00292	Maria Juvenal Paz
21	Maria Cristina Paz	Soc. red. Mujeres		1307-1977-00063	Cristina Paz
22	Maria Hilda Cartagena Paz	Cedillo	Red. Mujeres	1307-1981-00288	Maria Hilda C.P.
23	Joaquin Gavarrete	Telaca	Tecnico USA.	1307-1980-00252	Joaquin G.
24	José Santos Paz Paz	Guarita	Rejidor III	1307-1976-00109	José Santos
25	Ada Escobar Novaro Paz	Guarita	Regidora	131819690001	Ada Escobar
26	Angel Paz	Baja Barandilla	CODECO	1307-1938-00082	Angel Paz
27	Maria Femia Rodero Alvarado	Telaca	HANASOL/hab	1307-1978-00231	Maria Femia
28	Leonardo Melgar	Pinal	Pte. CODECO	1307-1914-00020	Leonardo Melgar
29	Sixto Paz Paz	Baja Barandilla	CODECO-hubo	1307-1962-00050	Sixto Paz Paz
30	Maria Francisca Hernandez	Carrizalito	Red. Mujeres	1307-1960-00136	Maria Francisca
31	Guasato Paz Ordoñez	Baja Barandilla	CODECO	1324-1970-00091	Guasato Paz
32	Valentin Lopez Barera	Alta Barandilla	CODECO	1307-1971-00246	Valentin Lopez
33	Nelson Serrano	Alta Barandilla	Soc. Civil	1307-1983-00292	Nelson Serrano
34	Oscar Cartagena Cartagena	Telaca	Educación	1307-1970-00198	Oscar Cartagena
35	Dorelina Vasquez Lopez	Guarita	UTM	1326-1981-00115	Dorelina Vasquez
36	Olga Maritza Barrera	Guarita	Tributaria	1307-1986-00007	Olga Maritza
37	Nelia Francisca Fivara	Guarita	Contadora	1304-1989-00070	Nelia Francisca

PLAN DE DESARROLLO MUNICIPAL, GUARITA LEMPIRA 2015-2025

Comunidad				
38	Nedelio Mejía			
39	Avilio Enrique Nuñez Aguado	Guarita	Departamento de Infraestructura	1507-1959-00054
40	Mariadel Carmen Hernandez Gav	Guarita	Vice Alcaldesa Municipal	1507-1965-00145
41	Roberto Cuellar	Regidor		041-1970-00000
42	José Vidal Gacivisto Hax	Guarita	Salas IT- Alcab	1307-1958-00057
43	Clementino Baviera	Terlora	CODECO	1307-1966-00030
44	Rafael Antonio Serrano	Guarita	CODECO	1307-1953-00010
45	Blanca Mirian Pérez	Guarita	Municipalidad Tania	1313-1987-00007
46	Marlyn Rosibel Sibran	Guarita	Tercera municipal	1804-1982-00192
47	Dania Martínez			
48	Elvin Javier Randa			
49	Sonathan Mejía	Guarita	Soc. Civil	1307-1989-00025
50	Nelvia Haisol Paz Paz	Baja Barandina	Soc. Civil	
51	Blanca R. Guardado L	Guarita	Tercera M	0306-1962-00967
52	Dania Martínez	San Juan Guarita	Coord. Regional	1613-1979-00353
53				
54				
55				
56				
57				
58				

PLAN DE DESARROLLO MUNICIPAL, GUARITA LEMPIRA 2015-2025

17	José Esin Molina	El Rodeo	CODECO Fiscal	1813 1928 01374	José Esin
18	Ismael Antonio Henríquez	El Rodeo	Junta Agua Terreno	1304 1964 00170	Ismael
19	Luciano Sánchez Mejía	El Rodeo	Pte Sociedad P.F.	1304 1954 00005	Luciano
20	Juan Francisco Henríquez	El Rodeo	Junta Agua	1303 1961 00210	Juan Francisco
21	Neptalí Rodríguez	El Rodeo	Auxiliar	1304 1976 00141	Neptalí
22	Elmer Rutilo Rodríguez	El Rodeo	Auxiliar	1304 1980 00194	Elmer Rutilo
23	José Fermín Pérez García	La Garza	Auxiliar	1303 1986 00111	José Fermín
24	Juan Antonio Ortega López	Ocosingo	Pte Junta Agua	1303 1967 00122	Juan Antonio
25	José Fidel Ayala Santa María	La Garza	Pte CODECO	1303 2001 00065	José Fidel Ayala
26	Navidad de Jesús López	Ocosingo	Lider Comunitario	1303 1965 00005	Navidad
27	Rigoberto Cuellar	Ocosingo	Regidor # 2	0110 1970 00002	Rigoberto
28	José Santos Paz Pérez	Quezaco	Regidor # 3	1303 1976 00107	José Santos
29	Luis Alonso Martínez	Guarita	Biblioteca Clase 1	1305 1978 00005	Luis Alonso
30	Jesús Membreño	Quezaco	CCT	1307 1978 00003	Jesús Membreño
31	Joaquín Antonio Gervete	Guarita	Técnico UVA	1307 1980 00151	Joaquín
32	María Pastora Gervete	Guarita	Secretaría	1307 1982 00111	María Pastora
33	Juan Felipe Sánchez Rodríguez	Guarita	D. de J.	1307 1964 00135	Juan Felipe
34	Alfonso Muñoz	Guarita	Municipalidad	1305 1981 00029	Alfonso
35					

## PLAN DE DESARROLLO MUNICIPAL, GUARITA LEMPIRA 2015-2025



### Listado de Participantes a nivel de asambleas zonales zona 3

(F-09)  
**Listado de participantes a nivel de Asambleas Zonales**

Departamento: Lempira Municipio: Guarita Zona# 3 Fecha: 03/10/2014 Lugar Asamblea: Olosingo, Guarita Lempira

Nº.	Nombre	Comunidad	Organización y cargo que representa	Identidad	Firma
1	Alfonso Asely Henríquez	El Rodeo	Presidente CODECO	1307-1981-00610	<i>[Firma]</i>
2	Erwin Sánchez Nuñez	El Rodeo	Dist. Sante de agua	1304-1978-00188	<i>[Firma]</i>
3	Rosa Blanca Soriano	Olosingo	Pres. Red. Buje...	1307-1989-00173	<i>[Firma]</i>
4	Alfonso Rodríguez	El Rodeo	Secretaría	1307-1977-00017	<i>[Firma]</i>
5	Maria Victoria Huariñez	El Rodeo	VOCAL	1307-1974-00000	<i>[Firma]</i>
6	Nicolás Huariñez	El Rodeo	El presidente	1307-1953-00039	<i>[Firma]</i>
7	Jorge Alberto Alvarado	El Portillo		1307-1979-00257	<i>[Firma]</i>
8	José Carmen Huariñez	El Rodeo	Coord. Iglesia	1307-1955-00000	<i>[Firma]</i>
9	Juan Francisco Sánchez	Los Limones	Pres. CODECO	1307-1956-00180	<i>[Firma]</i>
10	José Catalino Rodezno Mejía	El Portillo	Mte. CODECO	1307-1940-00028	<i>[Firma]</i>
11	Amilcar Soriano	Olosingo	Auxiliar	1307-1981-00381	<i>[Firma]</i>
12	Rogelio Carbajal	Olosingo	CODECO	1307-1964-00023	<i>[Firma]</i>
13	Andrés Miguel Paz	Los Limones	Lider. Comunitario	1307-1981-00040	<i>[Firma]</i>
14	Custodio Sánchez	El Rodeo	Lider. Comunitario	1307-1932-00005	<i>[Firma]</i>
15	José Erwin Guadalupe	La Chusena	Mte. CODECO	1304-1967-00040	<i>[Firma]</i>
16	Carlos Oscar Sanabria	Los Limones	Junta Apor. Trabajo	1307-1963-00046	<i>[Firma]</i>

**PLAN DE DESARROLLO MUNICIPAL, GUARITA LEMPIRA 2015-2025**

**Fotos En Capacitación A Líderes Y Estudiantes Para El Apoyo De Llenado Ficha De Encuesta De Línea Base**



**Fotos De Asambleas Comunitarias Para La Formulación De Planes De Desarrollo Comunitario (PDC)**



**Fotos De Socialización Con La Corporación Municipal Para La Elaboración Del PDM**



**Fotos De Priorización De Proyectos En Asamblea Zonal En Casco Urbano**  
**Zona # 1**



**Fotos De Priorización De Proyectos En Asamblea Zonal En Terlaca**  
**Zona # 2**



**Fotos De Priorización De Proyectos En Asamblea Zonal En Olosingo**  
**Zona # 3**

