

INFORMACIÓN CATASTRAL  
EMPRESA NACIONAL PORTUARIA


Puerto Cortés, 14/8/2018

NO.	DATOS DEL DOCUMENTO DE RESPALDO			DATOS ESPECIFICACIÓN DETALLADA				TESTIMONIO FECHA	TESTIMONIO_FOLIO	TESTIMONIO TOMO	REG_CATASTRAL	OTORGANTE	FECH_OTORGADO	NOTARIO_AUTORIZADO	LIMITE_COLINDANCIA	DOC_COSTO_FECHA	MONTO MN
	DOCUMENTO	NUMERO/E SCRITURA	FECHA DOCUMENTO	AREA TOTAL(M2)	AREA_TOTAL V2	AREA TOTAL HECT	AREA_TOTAL_M ANZ										
221	TERRENO	73	15/10/1974				16.59	15/10/1974	45	XXXII	44-01-52-99	Priscila Corea de Sierra	5/9/1974	Conrado Vasquez	N Carretera Panamericana, S Los Esteros, E Campamento Militar, O Alvaro Montoya	15/10/1974	6,053.90
222	TERRENO	74	14/10/1974				33.18	14/10/1974	43-44	XXXII	44-01-53-99	Alvaro Montoya Tomé	5/9/1974	Conrado Vasquez	N Carretera Panamericana, S Los Esteros, E ENP,	14/10/1974	10,819.00
223	TERRENO	1	8/2/1978			2987		8/2/1978	55		02-01-08-012-500	I.N.A.	20/1/1978	Carlos A. Martinez V.	N Mar Caribe, S Bahía Trujillo, E Terreno Nacional, O Mar Caribe	8/2/1978	1.00
224	TERRENO	35	19/8/1966	2156				19/8/1966	153 al 157	14	GS332N008001	Lucas Zelaya Lozano en caráct	15/8/1966	Ramon O. Navarro	N Bodega No. 3, S Con el Mar, E Estacion Ferrocarril, O Muelle de Banana	19/8/1966	1.00
225	TERRENO	35	19/8/1966	5274				19/8/1966	153 al 157	14	GS332N008001	Lucas Zelaya Lozano en caráct	15/8/1966	Ramon O. Navarro	N Linea Ferrea, S Mar, E Muelle de Gobierno, O Mar	19/8/1966	1.00
226	TERRENO	35	19/8/1966	2217				19/8/1966	153 al 157	14	GS332N008001	Lucas Zelaya Lozano en caráct	15/8/1966	Ramon O. Navarro	N Francisco Estape, S Linea Ferrocarril, E W. H. Bennaton, O 1a. Calle	19/8/1966	1.00
227	TERRENO	35	19/8/1966		291.47			19/8/1966	153 al 157	14	GS332N008001	Lucas Zelaya Lozano en caráct	15/8/1966	Ramon O. Navarro	N TRRCo., S Lina Ferrea, E Pablo Mercado, O Crique	19/8/1966	1.00
228	TERRENO	35	19/8/1966		291.47			19/8/1966	153 al 157	14	GS332N008001	Lucas Zelaya Lozano en caráct	15/8/1966	Ramon O. Navarro	N Terreno TRRCo., S Linea Ferrea, E Pablo Mercado, O Mariano Duarte	19/8/1966	1.00
229	TERRENO	35	19/8/1966	931.75				19/8/1966	153 al 157	14	GS332N008001	Lucas Zelaya Lozano en caráct	15/8/1966	Ramon O. Navarro	N Juan Craniotis, S Linea Ferrea, E Angel Chong, O Calle del Muelle	19/8/1966	1.00
230	TERRENO	60	8/5/1980	4,812.50				8/5/1980	85	43	GS323A361	Inmobiliaria Portaña	12/5/1978	Carlos Villar Rosales	N Juan A. Ortiz, S Marta Elisa Ibbot, E ENP, O 11 Calle	8/5/1980	45,141.54
231	TERRENO	87	12/7/1979	60,000				12/7/1979	41	37	GS323A014001	Gabriel Zavala	29/6/1979	Jaime Aguilar Smith	N Edelmira Calderon, S Sitraenp, E Terrenos ejidales, O Edelmira Calderon	12/7/1979	330,000.00
232	TERRENO	26	30/12/1971	40254.36				30/12/1971	34al 38	21	GR414P002019	Irma Zita Collier	21/12/1971	Arnoldo Gabriel Solis C.	N Leon Jallu, S Juan Craniotis, E Leon Jallu, O Juan Craniotis	30/12/1971	55,000.00
233	TERRENO	2	17/1/1978		554.19			17/1/1978	45	XXIV	00-14-01-35	Corporación Municipal La Ceiba	6/1/1978	José A. Santos Delgado	N Mar Caribe, S 1a. Calle, E Linea del Ferrocarril, O Centro Penal	17/1/1978	8,312.85
234	TERRENO	45	15/11/1988				5.58	15/11/1988	13	CLXXIX	00-12-24-01	Randolph I. Fleming	11/11/1988	Rubén Humberto Muñoz	N Prolongación del Boulevard 15 Sept., S-E -O Terrenos de la Standard Fruit Co.	15/11/1988	1.00
235	TERRENO	29	27/5/1976	1566.5				27/5/1976	80	V	00-04-01-01	Serapio Hernández Castellanos	18/9/1975	J. Lisandro Deras Arevalo	N Mar Pacifico, S Receptoría de Rentas, E Sres. Rosner, O Herederos Paulino Rodríguez	27/5/1976	1.00
236	TERRENO	29	27/5/1976	456				27/5/1976	80	V	00-04-01-01	Serapio Hernández Castellanos	18/9/1975	J. Lisandro Deras Arevalo	N Bodega de Aduana, S Magdalena Bardales, E ENTSA, O Bodegas de Aduana	27/5/1976	1.00
237	TERRENO	29	27/5/1976	297				27/5/1976	80	V	00-04-01-01	Serapio Hernández Castellanos	18/9/1975	J. Lisandro Deras Arevalo	N Empresa García, S Playas Oceano Pacifico, E Playas Oceano Pacifico, O Rosario Maining Co.	27/5/1976	1.00
238	TERRENO	119	11/9/1976	5375.7				11/9/1976	22	12	GS323A014001	Hector Emilio Martínez	4/9/1976	Carlos Villar Rosales	N Cruz Calderon, S 9 Ave., E Colonia Sitraenp, O Emilio Martinez	11/9/1976	50,424.39

*Dora Molina*  
ELABORADO POR:  
DORA MOLINA

*Karen Benitez*  
REVISADO POR:  
KAREN BENITEZ

*Joel Casiro Flores*  
LIC. JOEL CASIRO FLORES  
Jefe Departamento de Bienes y  
Propiedades



INFORMACIÓN CATASTRAL  
EMPRESA NACIONAL PORTUARIA

Puerto Cortés, 14/8/2018

NO.	DATOS DEL DOCUMENTO DE RESPALDO			DATOS ESPECIFICACIÓN DETALLADA				TESTIMONIO FECHA	TESTIMONIO_FOLIO	TESTIMONIO TOMO	REG_CATASTRAL	OTORGANTE	FECH_OTORGADO	NOTARIO_AUTORIZADO	LIMITE_COLINDANCIA	DOC_COSTO_FECHA	MONTO MN
	DOCUMENTO	NUMERO/ES CRITURA	FECHA DOCUMENTO	AREA TOTAL(M2)	AREA_TOTAL V2	AREA TOTAL HECT	AREA_TOTAL_MANZ										
1	TERRENO	128	24/9/1971	457.88				24/9/1971	343-344	20	GS323P001005	Juan Pedro Mendoza Ordóñez	26/8/1971	Arnoldo Gabriel Solís C.	N: Línea Férrea Nacional, S: con el mar, E: Federico Girbal, O: Propiedad del Estado	24/9/1971	4,823.40
2	TERRENO	211	30/12/1971	134.85				30/12/1971	51-52	XXI	GS323P001005	Angela Dore	30/12/1971	Arnoldo Gabriel Solís C.	N Línea Férrea, S Bahía de Puerto Cortés, E Capilla Zion Wesley, O José María Meija	30/12/1971	7,881.05
3	TERRENO	161	9/11/1971	377.90				9/11/1971	412-413	XX	GS323P001005	Hector Urbina Molina	20/10/1971	Arnoldo Gabriel Solís C.	N 11 Calle, S José Blanco, E Ave. Ferrocarril, O Ave. Ferrocarril.	9/11/1971	5,179.50
4	TERRENO	39	19/3/1973		626			19/3/1973	350-351	XXII	GS323P001005	Angel Arturo Cruz P.	9/3/1973	Juan Ramón Durón M.	N Línea Ferrea, S con el Mar, E Pedro Salinas, O Iglesia Católica	19/3/1973	31,000.00
5	TERRENO	209	30/12/1971	273.60				30/12/1971	50-51	XXI	GS323P001005	Antonio Blanco Moreno	28/12/1971	Arnoldo Gabriel Solís C.	N Línea Férrea, S con el mar, E Carmen Hernández, O Iglesia Metodista	30/12/1971	5,081.90
6	TERRENO	125	31/8/1971	488				31/8/1971	302-303	XX	GS323P001005	Gilberto Paredes Valle	24/8/1971	Arnoldo Gabriel Solís C.	N Rosalia Castro S Bahía Pto. Cortés, E Concepción Colón, O Juan López	31/8/1971	8,610.86
7	TERRENO	21	25/2/1974		500			25/2/1974	92-93	24	GS323P001005	Facunda Gonzáles García	14/2/1974	Arnoldo Gabriel Solís C.	N Carmelo Marconi, S Dely Thompson, E La misma Viuda, O Fernando Cubas.	25/2/1974	4,468.06
8	TERRENO	61	5/4/1974	223.95				5/4/1974	234-235	24	GS323P001005	Federico Johnson	5/2/1974	Arnoldo Gabriel Solís C.	N 1 Ave., S Enma de Kellmer, E María Carmela Estevez, O Florencio Sambrano	5/4/1974	21,093.87
9	TERRENO	145	23/9/1971	1743				23/9/1971	341-342	XX	GS323P001005	Miguel Rodríguez R.	17/9/1971	Arnoldo Gabriel Solís C.	N Línea Férrea, S Mar Caribe, E Walter Stain, O Herederos Gauggel	23/9/1971	21,306.00
10	TERRENO	127	24/9/1971		33.3			24/9/1971	342-343	20	GS323P001005	Daniel Solorzano	27/8/1971	Arnoldo Gabriel Solís C.	N Línea Férrea, S Mar Caribe, E Leonidas Irias, O Luisa Cubas	24/9/1971	3,886.08
11	TERRENO	105	30/8/1971	732.18				30/8/1971	296-297	XX	GS323P001005	Javier Santiago Sola	12/8/1971	Arnoldo Gabriel Solís C.	N Línea Férrea, S Mar Caribe, E Mario Prieto, O Concepción Colón	30/8/1971	14,063.40
12	TERRENO	101	6/6/1974	541.84				6/6/1974	413-414	24	GS323P001005	Juana Reyes Villamil	2/5/1974	Arnoldo Gabriel Solís C.	N 1 Ave, S Aurora Mazier, E Iris Steerstain, O 11 Calle.	6/6/1974	23,000.00
13	TERRENO	207	22/11/1974	345				22/11/1974	383-384	25	GS323P001005	José García Flores	7/9/1974	Arnoldo Gabriel Solís C.	N Gregoria Durón, S Rosa Guerero, E María Guerrero O 14 Calle	22/11/1974	10,117.85
14	TERRENO	103	6/6/1974		116.2			6/6/1974	417-418	24	GS323P001005	Lucía Griffin Zepeda	4/5/1974	Arnoldo Gabriel Solís C.	N José Mazier S Iglesia Metodista, E Apolonia Suazo, O Francisco Damas	6/6/1974	14,500.00
15	TERRENO	67	9/5/1974	735.85				9/5/1974	312-313	24	GS323P001005	Jesús Valladares Gutiérrez	9/3/1974	Arnoldo Gabriel Solís C.	N Felician Solis, S Lanpy Floers, E Sidney Barrow, O Ricardo Fox	9/5/1974	10,094.50
16	TERRENO	225	22/11/1974	939.13				22/11/1974	377-378-379	25	GS323P001005	Juan Ramón Durón	22/10/1974	Arnoldo Gabriel Solís C.	N 1 Ave, S Aurora Mazier, E Iglesia Metodista, O Juana Villamil.	22/11/1974	14,086.95
17	TERRENO	216	12/2/1975	380.21				12/2/1975	22-23-24	26	GS323P001005	Josefa Leonor Thomas	19/9/1975	Arnoldo Gabriel Solís C.	N Antonia Guzman, S Angélica de Toro, E Cristobal Johnson, O 12 Calle	12/2/1975	10,000.00
18	TERRENO	117	17/6/1974		666.5			17/6/1974	448-449	24	GS323P001005	José Antonio Herrera	20/5/1974	Arnoldo Gabriel Solís C.	N Apolonia de Suazo, S Línea Férrea, E J.J. Berad, O Línea Férrea	17/6/1974	7,874.88
19	TERRENO	214	21/11/1974	870				21/11/1974	374-375	25	GS323P001005	Martin Avila Arzú	17/9/1974	Arnoldo Gabriel Solís C.	N Ilario Castillo, S Anita Thompson, E José Cruz Muñóz, O Línea Férrea	21/11/1974	21,830.75
20	TERRENO	31	20/5/1974	1,000				20/5/1974	351-352	24	GS323P001005	Miguel Angel Solís	28/3/1974	Juan Ramón Aguilar H.	N 1 Ave., S Solar valdio, E Lucrecia Moratava, O Lucrecia Sarmiento	20/5/1974	19,535.00

*Dora Molina*  
ELABORADO POR:  
DORA MOLINA

*Karen Benitez*  
REVISADO POR:  
KAREN BENITEZ

*Joel Castro Flores*  
LIC. JOEL CASTRO FLORES  
Jefe Departamento de Bienes y  
Propiedades



INFORMACIÓN CATASTRAL  
EMPRESA NACIONAL PORTUARIA

Puerto Cortés, 14/8/2018

NO.	DATOS DEL DOCUMENTO DE RESPALDO			DATOS ESPECIFICACIÓN DETALLADA				TESTIMONIO FECHA	TESTIMONIO_FOLIO	TESTIMONIO TOMO	REG_CATASTRAL	OTORGANTE	FECH_OTORGADO	NOTARIO_AUTORIZADO	LIMITE_COLINDANCIA	DOC_COSTO_ FECHA	MONTO MN
	DOCUMENTO	NUMERO/ES CRITURA	FECHA DOCUMENTO	AREA TOTAL(M2)	AREA_TOTAL V2	AREA TOTAL HECT	AREA_TOTAL MANZ										
21	TERRENO	12	25/2/1974	1000				25/2/1974	91	24	GS323P001005	Nord Saymon Bodden	30/1/1974	Arnoldo Gabriel Solís C.	Colinda con propiedad de Harold Fox	25/2/1974	15,000.00
22	TERRENO	73	9/5/1974	200				9/5/1974	318-319	24	GS323P001005	Porfirio Leiva Hernández	15/3/1974	Arnoldo Gabriel Solís C.	N Juan villamil, S Abbie Leticia Erazo, E Herederos Mazier, O 11 calle	9/5/1974	5,392.56
23	TERRENO	60	5/4/1974	352.78				5/4/1974	233-234	24	GS323P001005	Nicolas Orellana Mejía	5/3/1974	Arnoldo Gabriel Solís C.	N María Carmela Estévez, S Enma Kellner, E 13 Calle, O Federico Johnson	5/4/1974	9,423.03
24	TERRENO	70	9/5/1974	80				9/5/1974	315-316	24	GS323P001005	Juan Rosa Guerrero	13/3/1974	Arnoldo Gabriel Solís C.	N Martin Avila, e 14 Calle, O José Cruz Muñóz	9/5/1974	3,746.40
25	TERRENO	70	9/5/1974	66.28				9/5/1974	315-316	24	GS323P001005	Juan Rosa Guerrero	13/3/1974	Arnoldo Gabriel Solís C.	N Andrew Black, S Cefalia Montes, E Antonia Guerrero, O andrew Black	9/5/1974	3,104.44
26	TERRENO	51	4/4/1974	754				4/4/1974	230-231	24	GS323P001005	Juanita y Carmen Davis Gómez	27/2/1974	Arnoldo Gabriel Solís C.	N Enrique Escoto, S Línea Férrea, E Thomas Ford Davis, O Andrew Black	4/4/1974	11,040.14
27	TERRENO	11	25/2/1974	1000				25/2/1974	102-103	24	GS323P001005	Dilsa Marina Ortega	30/1/1974	Arnoldo Gabriel Solís C.	N Carmen Davis, S Callejón de por medio, E Harold Fox, O Gregorio Núñez	25/2/1974	20,930.00
28	TERRENO	11	25/2/1974	315				25/2/1974	102-103	24	GS323P001005	Dilsa Marina Ortega	30/1/1974	Arnoldo Gabriel Solís C.	N Gregorio Munoz, S Andrew Black, E Dilsa M. Ortega, O 14 Calle	25/2/1974	6,593.75
29	TERRENO	46	26/3/1974	497.43				26/3/1974	194-195	24	GS323P001005	Donato Ruiz Durón	23/2/1974	Arnoldo Gabriel Solís C.	N Pantano valdío, S Eduardo Duarte, E Santiago Morry, O Guillermo Alger	26/3/1974	35,564.53
30	TERRENO	230	12/2/1975	272.88				12/2/1975	20-21-22	26	GS323P001005	Domingo Román Jam Chio	4/11/1974	Arnoldo Gabriel Solís C.	N Genoveva Mercado, S Linea Ferrea, E Solar Municipal, O 9 Calle	12/2/1975	10,350.33
31	TERRENO	230	12/2/1975	649.68				12/2/1975	20-21-22	26	GS323P001005	Domingo Román Jam Chio	4/11/1974	Arnoldo Gabriel Solís C.	N Miguel Díaz, S Genoveva Mercado, E Edificio Escolar Municipal, O 9 Calle	12/2/1975	24,642.36
32	TERRENO	39	4/4/1974	78				4/4/1974	227-228	24	GS323P001005	Celina Melzer	20/2/1974	Arnoldo Gabriel Solís C.	N 1 Ave, S Línea Férrea, E 10 Calle, O Herederos Ibott	4/4/1974	20,000.00
33	TERRENO	45	4/4/1974	102.46				4/4/1974	229	24	GS323P001005	María del Pilar Culotta	23/2/1974	Arnoldo Gabriel Solís C.	N 1 Ave., S Línea Férrea, E Francisco Culotta, O Herederos Cano	4/4/1974	10,000.00
34	TERRENO	94	7/6/1974	2500				7/6/1974	421-422-423	24	GS323P001005	Francisco Cosenza Arévalo	22/4/1974	Arnoldo Gabriel Solís C.	N 1 Ave. S Línea Férrea, E Ramón López, O Thomas Mc Neil	7/6/1974	37,500.00
35	TERRENO	40	10/5/1974	312				10/5/1974	323-324	24	GS323P001005	Mariana Culotta de Wilson	20/2/1974	Arnoldo Gabriel Solís C.	N Casa Municipal, S Bahía Pto. Cortés, E Francisco cosenza, O Francisco Culotta	10/5/1974	37,000.00
36	TERRENO	161	10/8/1974	23.64				10/8/1974	114-115	25	GS323P001005	Francisco Vergara Rostran	29/7/1974	Arnoldo Gabriel Solís C.	N Valentín Durán, S Ave. Ferrocarril, e Ave. Ferrocarril, O Williams Renaud	10/8/1974	354.60
37	TERRENO	155	10/8/1974	407				10/8/1974	120-123	25	GS323P001005	Rubém Osmundo Sabillón	27/6/1974	Arnoldo Gabriel Solís C.	N Antonio Inestroza, S Andrew Black, E 12 Calle, O Carmen Hernández	10/8/1974	6,841.67
38	TERRENO	155	10/8/1974	683.1				10/8/1974	120-123	25	GS323P001005	Rubém Osmundo Sabillón	27/6/1974	Arnoldo Gabriel Solís C.	N Andrew Black, S Camino Copen, E Carmelo Marconi, O Andrew Black	10/8/1974	11,482.91
39	TERRENO	155	10/8/1974	122.1				10/8/1974	120-123	25	GS323P001005	Rubém Osmundo Sabillón	27/6/1974	Arnoldo Gabriel Solís C.	N Rubén O. Sabillon C, S Callejón al Copen, E Ruben O. Sabillón C, O Iglesia Adventista	10/8/1974	2,052.50
40	TERRENO	107	10/8/1974	1140				10/8/1974	108-110	25	GS323P001005	Celina Melzer	8/5/1974	Arnoldo Gabriel Solís C.	N 1 Ave., S Mercedes Mazier, E Luis Felipe Murillo, O Florida Cabus	10/8/1974	21,238.18

*D. Molina*  
ELABORADO POR:  
DORA MOLINA

*Karen Benitez*  
REVISADO POR:  
KAREN BENITEZ


*Joel Castro Flores*  
LIC. JOEL CASTRO FLORES  
Jefe Departamento de Bienes y  
Propiedades



INFORMACION CATASTRAL  
EMPRESA NACIONAL PORTUARIA


Puerto Cortés, 14/8/2018

NO.	DATOS DEL DOCUMENTO DE RESPALDO			DATOS ESPECIFICACIÓN DETALLADA				TESTIMONIO FECHA	TESTIMONIO_FOLIO	TESTIMONIO TOMO	REG_CATASTRAL	OTORGANTE	FECH_OTORGADO	NOTARIO_AUTORIZADO	LIMITE_COLINDANCIA	DOC_COSTO_FECHA	MONTO MN
	DOCUMENTO	NUMERO/ES CRITURA	FECHA DOCUMENTO	AREA TOTAL(M2)	AREA_TOTAL V2	AREA TOTAL HECT	AREA_TOTAL MANZ										
41	TERRENO	175	23/8/1974	340.5				23/8/1974	178	25	GS323P001005	Armando Morales García	26/7/1974	Arnoldo Gabriel Solís C.	N Rita Pastora, S Ave. Ferrocarril, E Herederos Griffin, O 11 Calle	23/8/1974	6,469.50
42	TERRENO	5	23/2/1974		600			23/2/1974	89-90	24	GS323P001005	Raul Ramos Rodriguez	21/1/1974	Arnoldo Gabriel Solís C.	N Andrew Black, S Ave. Ferrocarril, E Juan Montes, O Andrew Black	23/2/1974	15,047.40
43	TERRENO	19	3/4/1974	316.75				3/4/1974	221-222	24	GS323P001005	Ruth Ferron Smith	12/2/1974	Arnoldo Gabriel Solís C.	N Pablo Madrid, S Iglesia Metodista, E 11 Calle, O Donato Ruiz	3/4/1974	7,120.82
44	TERRENO	67	9/5/1974	211.53				9/5/1974	313-314	24	GS323P001005	Ruben Ruiz Simon	21/3/1974	Arnoldo Gabriel Solís C.	N Terreno Valdío, S Línea Férrea, E Epifania Hulse, O Federico Belarde	9/5/1974	15,166.06
45	TERRENO	38	4/4/1974	160.64				4/4/1974	226-227	24	GS323P001005	Raquel Bush Molina	20/2/1974	Arnoldo Gabriel Solís C.	N 1 Ave, S Línea Férrea, E 9 calle, O Alfredo Cain	4/4/1974	18,500.00
46	TERRENO	80	9/5/1974	689.10				9/5/1974	322-323	24	GS323P001005	Rita Pastora Damas	28/3/1974	Arnoldo Gabriel Solís C.	N Porfirio Leiva, S Ave. Ferrocarril, E Fidelia Griffin, O 11 Calle	9/5/1974	10,793.45
47	TERRENO	86	20/5/1974	146.42				20/5/1974	346-347	24	GS323P001005	Rosalía Rodríguez Castro	3/4/1974	Arnoldo Gabriel Solís C.	N Francisco Frances, S Linea Ferrea, E Jose Gaugel, O Samuel Thompson	20/5/1974	3,049.93
48	TERRENO	86	20/5/1974	239				20/5/1974	346-347	24	GS323P001005	Rosalía Rodríguez Castro	3/4/1974	Arnoldo Gabriel Solís C.	N E.N.P., S Linea Ferrea, E E.N.P., O Liliam Thompson	20/5/1974	4,978.37
49	TERRENO	79	9/5/1974	838				9/5/1974	319-320	24	GS323P001005	Marcela Urbina Sarmiento	28/3/1974	Arnoldo Gabriel Solís C.	N 1 Ave, S Elena Rosales, E Miguel Angel Solís, O 14 Calle	9/5/1974	22,480.50
50	TERRENO	74	14/7/1975	2467.8				14/7/1975	23	1	GS323P001005	María Isabel Cano	30/6/1975	Arnoldo Gabriel Solís C.	N Teofilo Smith, S Línea Férrea, E Betty Stain, O Levi Smith	14/7/1975	30,000.00
51	TERRENO	17	25/2/1974	173.81				25/2/1974	100-101-102	24	GS323P001005	Mélida Astelia Madrid	8/2/1974	Arnoldo Gabriel Solís C.	Lote a) N Andrew Black, S Eugenia Gomez, E Dominga Daly, O petrona Aguilar,	25/2/1974	9,288.41
52	TERRENO	17	25/2/1974	70				25/2/1974	100-101-102	24	GS323P001005	Mélida Astelia Madrid	8/2/1974	Arnoldo Gabriel Solís C.	Lote b) N Melida de Thomas, S Antonio Herrera, E Dominga Daly, O Elena de Castro	25/2/1974	3,740.80
53	TERRENO	85	20/5/1974	215.38				20/5/1974	349	24	GS323P001005	María de Jesus Guerrero	2/4/1974	Arnoldo Gabriel Solís C.	N Dilcia de Boddeen, S Antonia de Avila, E Harold Fox, O Andrew Black	20/5/1974	9,492.90
54	TERRENO	49	24/6/1975	480.41				24/6/1975	162	8	GS323P001005	Saúl Muñoz Orellana	16/5/1975	Arnoldo Gabriel Solís C.	N AntoniDolores Guerrero, O 12 Callea Hernandez, S Maria Hons, E	24/6/1975	16,000.00
55	TERRENO	213	22/11/1974	430.5				22/11/1974	385-386-387-388	25	GS323P001005	Zarita Teodora Johnson	16/9/1974	Arnoldo Gabriel Solís C.	Gregorio Rodriguez, O Pablo Kellner, Lote b) N Terreno anterior, S Rosa Turcios, E	22/11/1974	6,728.96
56	TERRENO	213	22/11/1974	1180.57				22/11/1974	385-386-387-388	25	GS323P001005	Zarita Teodora Johnson	16/9/1974	Arnoldo Gabriel Solís C.	N Gregorio Rodriguez, S Rosa Turcios, E Antonio Inestroza, O Maria Hons	22/11/1974	9,728.11
57	TERRENO	42	25/3/1974	330.84				25/3/1974	188-189	24	GS323P001005	Aracely Cano de Downing	21/2/1974	Arnoldo Gabriel Solís C.	N 1 ave., S Linea Ferrea, E Jesus Orellana, O Jose Maria Guillen	25/3/1974	23,787.71
58	TERRENO	35	3/4/1974	1025.14				3/4/1974	220-221	24	GS323P001005	Arturo Eduardo Wagner	16/2/1974	Arnoldo Gabriel Solís C.	N Rufino de San Martin, S Herederos Mendoza, E Rufino de San Marin, O 13 calle	3/4/1974	15,450.51
59	TERRENO	176	23/8/1974	1095.75				23/8/1974	176-177	25	GS323P001005	Sady José Villafranca	29/7/1974	Arnoldo Gabriel Solís C.	N Luis Felipe Murillo, S Barrio La Curva, E Leonidas Mazier, O Mision Evangelica	23/8/1974	12,358.81
60	TERRENO	183	11/11/1974	335				11/11/1974	344-345	25	GS323P001005	Antonia Smith Romero	8/8/1974	Arnoldo Gabriel Solís C.	Marinakys, E Franja Municipal, O Martin Avila	11/11/1974	4,108.00

  
ELABORADO POR:  
DORA MOLINA

  
REVISADO POR:  
KAREN BENITEZ

  
LIC. JOEL CASTRO FLORES  
Jefe Departamento de Bienes y  
Propiedades



INFORMACIÓN CATASTRAL  
EMPRESA NACIONAL PORTUARIA

Puerto Cortés, 14/8/2018

NO.	DATOS DEL DOCUMENTO DE RESPALDO			DATOS ESPECIFICACIÓN DETALLADA				TESTIMONIO FECHA	TESTIMONIO_FOLIO	TESTIMONIO TOMO	REG_CATASTRAL	OTORGANTE	FECH_OTORGADO	NOTARIO_AUTORIZADO	LIMITE_COLINDANCIA	DOC_COSTO_FECHA	MONTO MN
	DOCUMENTO	NUMERO/ES CRITURA	FECHA DOCUMENTO	AREA TOTAL(M2)	AREA_TOTAL V2	AREA TOTAL HECT	AREA_TOTAL MANZ										
61	TERRENO	122	18/6/1974	170				18/6/1974	449-450	24	GS323P001005	Angelica Escoto de Toro	23/5/1974	Arnoldo Gabriel Solís C.	N Herederos de Thomas, S Angel Toro, E Roberto Turcios, O 12 Calle	18/6/1974	3,959.36
62	TERRENO	248	12/2/1975	566.44				12/2/1975	24-25-26-27	26	GS323P001005	Carlos de León Paz	5/12/1974	Arnoldo Gabriel Solís C.	Lote a) N 1 Ave, S Hannah Jean, E Carlos Melzar, O Esc. Republica de Mexico	12/2/1975	15,500.00
63	TERRENO	248	12/2/1975	78				12/2/1975	24-25-26-27	26	GS332L001001	Carlos de León Paz	5/12/1974	Arnoldo Gabriel Solís C.	N 1a Ave, S Carlos Melzer, E 10a. Calle, O Carlos Melzer	12/2/1975	7,750.00
64	TERRENO	121	18/6/1974	318.51				18/6/1974	451-452	24	GS323P001005	Angel Edmundo Toro	23/5/1974	Arnoldo Gabriel Solís C.	N Matilde Southerland, S Linea Ferrea, E Rosa Turcios, O Herederos Gauggel	18/6/1974	10,562.75
65	TERRENO	43	26/3/1974	581				26/3/1974	193-194	24	GS323P001005	Adriana Muñoz de Lara	21/2/1974	Arnoldo Gabriel Solís C.	N Samuel Davis, S Thomas Ford, E Andrew Black, O Ave Ferrocarril	26/3/1974	8,095.10
66	TERRENO	78	14/7/1976	118.43				14/7/1976		96	10	Adelina Rivera de Castellanos	30/6/1976	Arnoldo Gabriel Solís C.	N Micaela Garcia, S Linea Ferrea, E Samuel Stain, O Linea Ferrea	14/7/1976	7,785.60
67	TERRENO	220	22/11/1974	77.42				22/11/1974	380-381-382	25	GS323P001005	Ricardo Cruz Zelaya	30/9/1974	Arnoldo Gabriel Solís C.	N 1 Ave, S Ave. Ferrocarril, E Manuel Cano, O Carmelo Celano	22/11/1974	24,500.00
68	TERRENO	49	5/5/1977	1512				5/5/1977		81	17	Miguel Angel Martínez	28/4/1977	Arnoldo Gabriel Solís C.	N 1 Ave. S Florencia Simon, E Gilberto Bardales, O 13 Calle	5/5/1977	79,673.60
69	TERRENO	119	9/12/1977	440				9/12/1977		62	23	Jorge Epaminondas Craniotis	26/11/1977	Arnoldo Gabriel Solís C.	N Herederos Mejia, S Bahia Pto. Cortes, E Leopoldo Montenegro, O Mario Prieto Velez	9/12/1977	1,466.60
70	TERRENO	54	5/4/1974	468				5/4/1974	232-233	24	GS323P001005	Cefalia Riera Montes	1/3/1974	Arnoldo Gabriel Solís C.	N Jose Cruz, S Linea Ferrea, E Martin Avila, O Thomas Ford	5/4/1974	2,247.40
71	TERRENO	90	7/6/1974	234				7/6/1974	425-426	24	GS323P001005	Constantino Marinakys	15/4/1973	Arnoldo Gabriel Solís C.	N Antonia Smith, S Ave Ferrocarril, E Victor Bardales, O Martin Avila	7/6/1974	11,206.00
72	TERRENO	5	8/3/1975	430.5				8/3/1975	72-73-74	26	GS323P001005	Carlos Casanova Thomas	18/1/1975	Arnoldo Gabriel Solís C.	Lote a) N 1 Ave., S Florencio Zambrano, E Gregorio Rodriguez, O Pablo Kellner	8/3/1975	1,103.30
73	TERRENO	5	8/3/1975	1174.74				8/3/1975	72-73-74	26	GS323P001005	Carlos Casanova Thomas	18/1/1975	Arnoldo Gabriel Solís C.	Lote b) N Florentino Zambrano, S Rosa Turcios, E Valentin Mejia, O Maria Homs	8/3/1975	3,010.80
74	TERRENO	65	10/4/1974	283.56				10/4/1974	249-250-251	24	GS323P001005	Teddy Oscar Flowers James	7/3/1974	Arnoldo Gabriel Solís C.	N Susana Valladares, S Dionisio Chavez, E Sidney Barrow, O Sidney Barrow	10/4/1974	12,813.40
75	TERRENO	25	12/3/1974	187.5				12/3/1974	149-150	24	GS323P001005	Vilma Magdalena Dubón	14/2/1974	Arnoldo Gabriel Solís C.	N Victor Thomas, S Evangelina Velasquez, E Juana Morris, O Ramona Pinto	12/3/1974	5,174.40
76	TERRENO	28	12/3/1974	127.63				12/3/1974	146-147	24	GS323P001005	Allbrto Jorge Mallett Hudson	15/2/1974	Arnoldo Gabriel Solís C.	N Arnulfo Suazo, S terminal de Calle 15, E calle 15, O Ave. Ferrocarril Nacional	12/3/1974	3,260.30
77	TERRENO	50	11/3/1974	252.08				11/3/1974	142-143-144	24	GS323P001005	Zarita Teodora Johnson	27/2/1974	Arnoldo Gabriel Solís C.	Lote a) N Mercedes Mazier, S Maria Gomez, E Andrew Black, O Luis Caron,	11/3/1974	10,022.70
78	TERRENO	50	11/3/1974	97.43				11/3/1974	142-143-144	24	GS323P001005	Zarita Teodora Johnson	27/2/1974	Arnoldo Gabriel Solís C.	Lote b) N M. Cambert, S Dicente, E Mercedes Mazier, O Edmundo Hart	11/3/1974	3,873.80
79	TERRENO	157	20/12/1973	286.5				20/12/1973	485-486-487	23	GS323P001005	Angel Barahona Castillo	26/11/1973	Arnoldo Gabriel Solís C.	N Terreno Municipal, S Linea Ferrea, E Leopoldo Montenegro, O Samuel Hall,	20/12/1973	18,200.00
80	TERRENO	182	10/1/1974	88.80				10/1/1974	5,6	24	GS323P001005	María Antonieta Landa	12/12/1973	Arnoldo Gabriel Solís C.	N Mision Evangelica, S Callejon, E Ruben Sabillon, O Melida Madrid	10/1/1974	2,498.20

*D. Molina*  
ELABORADO POR:  
DORA MOLINA

*Karen Benitez*  
REVISADO POR:  
KAREN BENITEZ

*Joel Castro Flores*  
LIC. JOEL CASTRO FLORES  
Jefe Departamento de Bienes y



INFORMACION CATASTRAL  
EMPRESA NACIONAL PORTUARIA

Puerto Cortés, 14/8/2018

NO.	DATOS DEL DOCUMENTO DE RESPALDO			DATOS ESPECIFICACIÓN DETALLADA				TESTIMONIO FECHA	TESTIMONIO FOLIO	TESTIMONIO TOMO	REG_CATASTRAL	OTORGANTE	FECH_OTORGADO	NOTARIO AUTORIZADO	LIMITE COLINDANCIA	DOC_COSTO_FECHA	MONTO MN
	DOCUMENTO	NUMERO/E SCRITURA	FECHA DOCUMENTO	AREA TOTAL(M2)	AREA_TOTAL V2	AREA TOTAL HECT	AREA_TOTAL_M ANZ										
81	TERRENO	145	15/11/1973	558.87				15/11/1973	368-369-369-370	23	GS323P001005	Rufino Benjamín San Martín	19/10/1973	Arnoldo Gabriel Solís C.	N Mision Evangelica, S Familia Gonzales, E Ismael Hernandez, O 13 Calle,	15/11/1973	18,990.44
82	TERRENO	26	11/3/1974	560.55				11/3/1974	144-145	24	GS323P001005	Marina Aurora Mazier	14/2/1974	Arnoldo Gabriel Solís C.	N Terreno Municipal, S Griffin Zepeda, E Jose Antonio Guerrero, O Pastora Damas	11/3/1974	10,110.86
83	TERRENO	16	25/2/1974	603.95				25/2/1974	94-95	24	GS323P001005	Bertha Lidia Canales	8/2/1974	Arnoldo Gabriel Solís C.	N Santa M. Ordoñez, S Linea Ferrea, E Santa M. Ordoñez, O Enrique Escoto	25/2/1974	30,297.00
84	TERRENO	188	9/11/1974	480				9/11/1974	342-343	25	GS323P001005	Archival Mclean Cameron	16/8/1974	Arnoldo Gabriel Solís C.	N Ruth de Williams, S Linea Ferrea, E 11 Calle, O Donato Ruiz	9/11/1974	8,665.55
85	TERRENO	209	22/11/1974	439.72				22/11/1974	384-385	25	GS323P001005	Benito Chávez	7/9/1974	Arnoldo Gabriel Solís C.	N Oscar Tedy, S Elena Oseguera, E Herederos Cano, O Oscar Tedy	22/11/1974	7,978.08
86	TERRENO	249	12/2/1975	566.44				12/2/1975	27-28-29	26	GS323P001005	Benjamin de León Paz	5/12/1974	Arnoldo Gabriel Solís C.	Lote a) N 1 Ave. S Hannah Jean, E Carlos Melzer, O Esc. Republica de Mexico,	12/2/1975	6,808.60
87	TERRENO	249	12/2/1975	78				12/2/1975	27-28-29	26	GS332L001001	Benjamin de León Paz	5/12/1974	Arnoldo Gabriel Solís C.	, lote b) N 1 ave. S Carlos Melzer, E 10 calle, O Esc. Republica de Mexico	12/2/1975	937.56
88	TERRENO	37	12/3/1974	1071				12/3/1974	148-149	24	GS323P001005	Celina Melzer de Michelem	9/2/1974	Arnoldo Gabriel Solís C.	N Vicenta Aguilar, S Arturo Talbott, E Linea Ferrea, O Con el Mar	12/3/1974	10,893.89
89	TERRENO	49	29/1/1976	512.87				29/1/1976		13	7	Benito Morales Kellner	26/2/1974	Arnoldo Gabriel Solís C.	N Maria Estevez, S Solar valdio, E Florencia Simon, O Cristobal Johnson	29/1/1976	38,434.32
90	TERRENO	128	25/11/1975	484.09				25/11/1975		90	5	Jesús León Alcántara	15/11/1975	Arnoldo Gabriel Solís C.	N Lucrecia Urbina, S Gregoria Duron, E 14 Calle, O Gregoria Duron	25/11/1975	7,507.66
91	TERRENO	151	10/8/1974	86.95				10/8/1974	118-119		25	Carolina Gonzales Palacios	22/6/1974	Arnoldo Gabriel Solís C.	Lote a) N Albina Cooper, S Adriana Smith, E 14 Calle, O Sara Browe	10/8/1974	1,532.05
92	TERRENO	151	10/8/1974	97.56				10/8/1974	118-119		25	Carolina Gonzales Palacios	22/6/1974	Arnoldo Gabriel Solís C.	Lote a) N Albina Cooper, S Adriana Smith, E 14 Calle, O Sara Browe	10/8/1974	1,719.00
93	TERRENO	157	10/8/1974	505				10/8/1974	107-108		25	Clara Pérez Paz	29/6/1974	Arnoldo Gabriel Solís C.	N ENP, S COALSA, E Calle 15, O Herederos Cano	10/8/1974	9,043.28
94	TERRENO	42	24/3/1972	657.2				24/3/1972	201-202-203		XXI	José Amadeo Argueta	16/3/1972	Juan Ramón Durón M.	N Ave. Ferrocarril, S Bahia Pto. Cortes, E Iglesia Catolica, O Ramon Gonzales	24/3/1972	8,923.10
95	TERRENO	25	28/2/1973	687				28/2/1973	297-298		XXII	Agencia Guzmán y Cia	20/2/1973	Juan Ramón Durón M.	N Ave. Ferrocarril, S Bahia Pto. Cortes, E 10 Calle, O Nicolas Larach	28/2/1973	37,500.00
96	TERRENO	196	22/11/1974	482				22/11/1974	382-383		25	Elba Irías de Amador	24/8/1974	Arnoldo Gabriel Solís C.	N Artut Wagner, S Ave. Ferrocarril, E Francisco Cosenza, O 13 Calle	22/11/1974	16,343.10
97	TERRENO	81	9/5/1974	919.34				9/5/1974	320-321-322		24	Esther Toruño Alegría	30/3/1974	Arnoldo Gabriel Solís C.	N Jose Garabana, S William Reneau, E 15 Calle, O Ave. Ferrocarril	9/5/1974	19,778.55
98	TERRENO	52	24/6/1975	1720				24/6/1975	32		2	Saúl Muñoz Orellana	19/5/1975	Arnoldo Gabriel Solís C.	N Antonia Guerrero, S 14 Calle, E Laguna Alvarado, O Martin Avila	24/6/1975	31,957.60
99	TERRENO	52	24/6/1975	790				24/6/1975	32		2	Saúl Muñoz Orellana	19/5/1975	Arnoldo Gabriel Solís C.	N Maria Alejo, S Rosalia Matheson, E Solar Baldío, O Solar Baldío	24/6/1975	14,678.20
100	TERRENO	52	24/6/1975	330				24/6/1975	32		2	Saúl Muñoz Orellana	19/5/1975	Arnoldo Gabriel Solís C.	N Cipriana Munguía, S Paulina Rodríguez, Calle 15 O Clarese Simons	24/6/1975	6,131.40

*D. Molina*  
ELABORADO POR:  
DORA MOLINA

*Karen Benitez*  
REVISADO POR:  
KAREN BENITEZ

*Joel Castro Flores*  
LIC. JOEL CASTRO FLORES  
Jefe Departamento de Bienes y Propiedades



INFORMACIÓN CATASTRAL  
EMPRESA NACIONAL PORTUARIA


Puerto Cortés, 14/8/2018

NO.	DATOS DEL DOCUMENTO DE RESPALDO			DATOS ESPECIFICACIÓN DETALLADA				TESTIMONIO FECHA	TESTIMONIO_FOLIO	TESTIMONIO TOMO	REG_CATASTRAL	OTORGANTE	FECH_OTORGADO	NOTARIO_AUTORIZADO	LIMITE_COLINDANCIA	DOC_COSTO_FECHA	MONTO MN
	DOCUMENTO	NUMERO/E SCRITURA	FECHA DOCUMENTO	AREA TOTAL(M2)	AREA_TOTAL V2	AREA TOTAL HECT	AREA_TOTAL_M ANZ										
101	TERRENO	52	24/6/1975	340				24/6/1975	32	2	GS323P001005	Saúl Muñoz Orellana	19/5/1975	Arnoldo Gabriel Solís C.	N Juan M. Callejas R., S Adriana Callejas R. De Hicks, E Calle 15, O Clarence Simons	24/6/1975	6,317.20
102	TERRENO	52	24/6/1975	320				24/6/1975	32	2	GS323P001005	Saúl Muñoz Orellana	19/5/1975	Arnoldo Gabriel Solís C.	N Solar Dicente, S Avenida en Proyecto, E Calle 15, O Clarence Simons	24/6/1975	5,945.60
103	TERRENO	131	12/12/1975	906.8				12/12/1975	19	6	GS323P001005	Juez de Letras Saúl Muñoz Ore	28/11/1975	Arnoldo Gabriel Solís C.	N 1 Ave, S Mercedes Mazier, E Octavio Riera, O James Herman	12/12/1975	21,925.70
104	TERRENO	52	25/3/1974	486				25/3/1974	189-190	24	GS323P001005	Gerald Pike Torres	27/2/1974	Arnoldo Gabriel Solís C.	N Selina Melzer, S Sara Bran, E Reinaldo Alvarado, O Ismael Hernandez	25/3/1974	10,342.00
105	TERRENO	52	25/3/1974	392.73				25/3/1974	189-190	24	GS323P001005	Gerald Pike Torres	27/2/1974	Arnoldo Gabriel Solís C.	N Alicia Valenzuela, S Balbina Cooper, E Calle 14, O Ismael Hernandez	25/3/1974	8,357.30
106	TERRENO	110	16/8/1974	70.52				16/8/1974	147-148	25	GS323P001005	María Ninfa Martina Guzmán	11/5/1974	Arnoldo Gabriel Solís C.	N Solar Valdio, S Linea Ferrea, E Samuel Davis O Walter Stain	16/8/1974	14,826.38
107	TERRENO	153	10/8/1974	356				10/8/1974	119-120	25	GS323P001005	Mary Jane Mc. Field	22/6/1974	Arnoldo Gabriel Solís C.	N Eugnia Morris, S Linea Ferrea, E Jose Maria Castro, O Eugenia Morris	10/8/1974	6,034.20
108	TERRENO	153	10/8/1974	176.83				10/8/1974	119-120	25	GS323P001005	Mary Jane Mc. Field	22/6/1974	Arnoldo Gabriel Solís C.	N Eugnia Morris, S Linea Ferrea, E Jose Maria Castro, O Eugenia Morris	10/8/1974	2,997.27
109	TERRENO	194	11/11/1974	135.39				11/11/1974	343-344	25	GS323P001005	Emilio Cosenza Arevalo	24/8/1974	Arnoldo Gabriel Solís C.	N: Micaela Garcia, al S: linea ferrea, al E: Santiago Ordoñez, al O: Leonor Smith	11/11/1974	6,447.36
110	TERRENO	27	17/5/1978	503.3				17/5/1978	43	27	GS323P001005	Manuel Callejas Raveneau	2/5/1978	Arnoldo Gabriel Solís C.	N 1a. Ave., S Carmela Estevez, E 10 Calle, O Federico Johnson	17/5/1978	45,000.00
111	TERRENO	134	23/9/1971	338.47				23/9/1971	338-339	20	GS323P001005	Gregoria Durón de Ham	2/9/1971	Arnoldo Gabriel Solís C.	N Linea Ferrea, S Mar, E Luisa Cubas, O Luisa Cubas	23/9/1971	3,042.60
112	TERRENO	64	28/5/2001	3482.55				28/5/2001	5	453	GS323P001005	Corporación Municipal Pto. Co	9/5/2001	Reinerio Martínez Matute	N 1a. Ave, S E.N.P., E E.N.P., O E.N.P.	28/5/2001	1.00
113	TERRENO	31	5/5/1972	1,000.29				5/5/1972	257-258	XXI	GS323P001005	Juana Melgar de Mejía	28/3/1972	Arnoldo Gabriel Solís C.	N:Linea Ferrea Nacional, S:Bahía de Puerto Cortés, E: José Callejas, O: 10 Calle,	5/5/1972	6,492.00
114	TERRENO	196	5/10/2015	3,592.60				5/10/2015	15	749	GS323P001005	Molino Harinero Sula	7/9/2015	Antonio H. Guillén Peña	N 1 calle, S ENP, E ENP, O ENP	5/10/2015	USD. 515,251.00
115	TERRENO	232	17/2/1975	182.04				17/2/1975	32-33-34-35	26	GS323P001005	James Willard Jackrison	11/11/1974	Arnoldo Gabriel Solís C.	N 1 Ave., S Iglesia Adventista, E Ruben O. Sabillon C., O Propiedad del Estado	17/2/1975	6,857.45
116	TERRENO	232	17/2/1975	771.51				17/2/1975	32-33-34-35	26	GS332L001001	James Willard Jackrison	11/11/1974	Arnoldo Gabriel Solís C.	N Fernando Cubas, S Florencia Hope, E Fernando Cubas, O German Hernandez	17/2/1975	29,062.79
117	TERRENO	232	17/2/1975	370				17/2/1975	32-33-34-35	26	GS323P001005	James Willard Jackrison	11/11/1974	Arnoldo Gabriel Solís C.	N Andrew Black, S Apolonia Vda. De Suazo, E Florencia Hope, O Emilio Dickens	17/2/1975	11,032.50
118	TERRENO	125	16/8/1974	260.3				16/8/1974	148-149	25	GR414B001007	Shucry Kafati Siman	28/5/1974	Arnoldo Gabriel Solís C.	N Linea Ferrea, S Con el Mar, E Terry Flowers, O Carlos Melzer	16/8/1974	5,091.86
119	TERRENO	34	17/3/1980	500				17/3/1980	83	42	GR414B001007	José Antonio García Murillo	29/2/1980	Jaime Aguilar S.	N Callejon en uso publico, S Ana Murillo, E Agustin Bustamante, O Enrique Escoto	17/3/1980	7,478.31
120	TERRENO	15	25/2/1974	270.76				25/2/1974	93-94	24	GR414B001007	Juan Ramón Vogelsang	7/2/1974	Arnoldo Gabriel Solís C.	N Vicenta de Aguilar, S Carlos Melzer, E Linea Ferrea, O Con el Mar	25/2/1974	39,997.62

*D. Molina*  
ELABORADO POR:  
DORA MOLINA

*Karen Benitez*  
REVISADO POR:  
KAREN BENITEZ

*Joel Castro Flores*  
LIC. JOEL CASTRO FLORES  
Jefe Departamento de Bienes y  
Propiedades



INFORMACION CATASTRAL  
EMPRESA NACIONAL PORTUARIA

Puerto Cortés, 14/8/2018

NO.	DATOS DEL DOCUMENTO DE RESPALDO			DATOS ESPECIFICACIÓN DETALLADA				TESTIMONIO FECHA	TESTIMONIO_FOLIO	TESTIMONIO TOMO	REG_CATASTRAL	OTORGANTE	FECH_OTORGADO	NOTARIO_AUTORIZADO	LIMITE_COLINDANCIA	DOC_COSTO_FECHA	MONTO MN
	DOCUMENTO	NUMERO/E SCRITURA	FECHA DOCUMENTO	AREA TOTAL(M2)	AREA_TOTAL V2	AREA TOTAL HECT	AREA_TOTAL_M ANZ										
121	TERRENO	33	20/12/1985	900				20/12/1985	30	96	GR414B001007	Leandro Antonio Castellanos	22/11/1985	Luis Saúl Bueso G.	N Erlinda Rosales, S Julio Guerra, E Pantaleon Salinas, O Con el Mar	20/12/1985	15,000.00
122	TERRENO	37	17/3/1980	90.93				17/3/1980	86	42	GR414B001007	Juan Francisco Rodríguez	29/2/1980	Jaime Aguilar S.	N Jose Antonio Rodriguez, S Con el Mar, E Pedro Bonnel, O Leticia Rodriguez	17/3/1980	2,000.39
123	TERRENO	35	17/3/1980	168.6				17/3/1980	84	42	GR414B001007	Ana Jacoba Murillo	29/2/1980	Jaime Aguilar S.	N Jose A. Garcia, S Leticia Rodriguez, E Agustin Bustamante, O Encarnacion Garay	17/3/1980	2,521.69
124	TERRENO	36	17/3/1980	500				17/3/1980	85	42	GR414B001007	José Antonio Rodríguez	29/2/1980	Jaime Aguilar S.	N Simon Mejia S Juan Rodriguez, E Pedro Bonnel, O Leticia Rodriguez	17/3/1980	10,999.61
125	TERRENO	29	17/3/1980	763.2				17/3/1980	81	42	GR414B001007	Antonio Alberto Pineda	21/2/1980	Jaime Aguilar S.	N Lucia Guerra, S Apolinia Machado, E Vicenta Bocanegra, O Bahia Pto. Cortes	17/3/1980	12,180.68
126	TERRENO	29	17/3/1980	489.99				17/3/1980	81	42	GR414B001007	Antonio Alberto Pineda	21/2/1980	Jaime Aguilar S.	N Lucia Guerra, S Mar, E Antonia Aybar, O Lucia Guerra	17/3/1980	7,820.24
127	TERRENO	50	15/4/1980	84				15/4/1980	39	43	GR414B001007	Julia García de Alegria	12/3/1980	Jaime Aguilar S.	N Leopoldo Montenegro, S Guillermo Herrera, E Con el mar, O Tranquilino Castellanos	15/4/1980	2,000.00
128	TERRENO	48	15/4/1980	500				15/4/1980	40	43	GR414B001007	Julia García de Alegria	11/3/1980	Jaime Aguilar S.	N Carolina Rosales, S Rommel Budde, E Tranquilino Castellanos, O Manuel Reyes	15/4/1980	10,179.20
129	TERRENO	47	15/4/1980	500				15/4/1980	41	43	GR414B001007	Rommel Budde Ventura	11/3/1980	Jaime Aguilar S.	N Julia Garcia, S Desembocadura Rio Medina, E Tranquilino Castellanos O Francisca Rivera	15/4/1980	8,614.47
130	TERRENO	19	2/10/2008	29283.394				2/10/2008	0	534323	GR414B001007	Ferrocarril Nacional	14/7/2008	Marco A. Rodriguez M.	N E.N.P., S E.N.P., E Calle 15 O E.N.P.	2/10/2008	1,718,546.66
131	TERRENO	242	7/3/1975	154.4				7/3/1975	69 al 71	26	GR414B001007	Mercedes Bulnes de Jimenez	29/11/1974	Arnoldo Gabriel Solís C.	Ramon Romero, O Cesar Bustamante y Ramon Lara	7/3/1975	8,686.55
132	TERRENO	242	7/3/1975	201.5				7/3/1975	69 al 71	26	GR414B001007	Mercedes Bulnes de Jimenez	29/11/1974	Arnoldo Gabriel Solís C.	Seube, E Toribia H. de Valle, O Desembocadura y Rio Marquez o Medina	7/3/1975	11,336.39
133	TERRENO	97	3/6/1974	266.67				3/6/1974	395-396	24	GR414B001007	Ramón Salvador Aguilar	24/4/1974	Arnoldo Gabriel Solís C.	Lote 1) W Pears, S Emilio Flores, E Linea Ferrea, O Con el Mar	3/6/1974	3,405.38
134	TERRENO	97	3/6/1974	496				3/6/1974	395-396	24	GR414B001007	Ramón Salvador Aguilar	24/4/1974	Arnoldo Gabriel Solís C.	Lote 2 N Bahia Pto. Cortes, S ENP, E Linea Ferrea O Bahia Pto. Cortes	3/6/1974	6,333.92
135	TERRENO	48	27/3/1974	761.73				27/3/1974	199-200	24	GR414B001007	Leah Elisa Cristmas	25/2/1974	Arnoldo Gabriel Solís C.	N Beaumonp, S Patio Estacion La Laguna E Linea Ferrea, O Bahia Pto. Cortes	27/3/1974	16,281.61
136	TERRENO	34	27/3/1974	640.25				27/3/1974	198-199	24	GR414B001007	Austin Augustus Beaumont	16/2/1974	Arnoldo Gabriel Solís C.	N Ave Ferrocarril, S Bahia Pto. Cortes, E Beatriz Leacock, O Soledad Flores	27/3/1974	33,686.49
137	TERRENO	30	17/3/1980	329.6				17/3/1980	80	42	GR414B001007	José Manuel Reyes Flores	21/2/1980	Jaime Aguilar S.	N Ines Duran, S Erlindo Rosales, E Juana de Gamboa, O Laguna de Alvarado	17/3/1980	17,000.00
138	TERRENO	5	24/2/2000	570				24/2/2000	50	397	GR414B001007	Orlando Argueta Matamoros y C	14/2/2000	Mario A. Prieto	N Federico Fiallos, S Ismael Abraham, E Juan Brocato, O Esteban Jimenez	24/2/2000	150,000.00
139	TERRENO	15	26/1/1981	576.97				26/1/1981	54	452	GR414B001007	Miguel Rodríguez Rodriguez	24/1/1981	Juan Ramón Durón M.	N Guillermo Herrera, S Francisca Cardona, E Jose angel Aybar, O Con el Mar	26/1/1981	23,000.00
140	TERRENO	107	11/6/1980	545.31				11/6/1980	23	45	GR414B001007	Pablo Leon Monnar	27/5/1980	Jaime Aguilar S.	Juana Gamboa, E Propiedad del Ferrocarril Nacional, O Playa del mar.	11/6/1980	25,400.54

  
ELABORADO POR:  
DORA MOLINA

  
REVISADO POR:  
KAREN BENITEZ

  
LIC. JOEL CASTRO FLORES  
Jefe Departamento de Bienes y  
Propiedades






INFORMACION CATASTRAL  
EMPRESA NACIONAL PORTUARIA


Puerto Cortés, 14/8/2018

NO.	DATOS DEL DOCUMENTO DE RESPALDO			DATOS ESPECIFICACIÓN DETALLADA				TESTIMONIO FECHA	TESTIMONIO FOLIO	TESTIMONIO TOMO	REG_CATASTRAL	OTORGANTE	FECH_OTORGADO	NOTARIO_AUTORIZADO	LIMITE_COLINDANCIA	DOC_COSTO_ FECHA	MONTO MN
	DOCUMENTO	NUMERO/E SCRITURA	FECHA DOCUMENTO	AREA TOTAL(M2)	AREA_TOTAL V2	AREA TOTAL HECT	AREA_TOTAL_M ANZ										
141	TERRENO	107	11/6/1980	313.44				11/6/1980	23	45	GR414B001007	Pablo Leon Monnar	27/5/1980	Jaime Aguilar S.	Lote b) N Callejon Publico, S Manuel Reyes, E Carolina Rosales, O Manuel Monnar	11/6/1980	14,600.04
142	TERRENO	126	29/11/1967	370.11				29/11/1967	235-236-237-238-23	15	GS332L001001	Estado	30/9/1967	José Armando Ramírez	N Línea Férrea, S Mar, E Blanca Vda. De Lefevre, O Khalii Abbassy	29/11/1967	1.00
143	TERRENO	126	29/11/1967	646				29/11/1967	235-236-237-238-23	15	GS332L001001	Estado	30/9/1967	José Armando Ramírez	N Ferrocarril Nacional, S Bahia Pto. Cortes, E Sociedad Colomer, O Mercedes Perdomo	29/11/1967	1.00
144	TERRENO	126	29/11/1967	1000				29/11/1967	235-236-237-238-23	15	GS332L001001	Estado	30/9/1967	José Armando Ramírez	N Línea Ferrea, S Bahia Pto. Cortes, E Banco Atlántida, O Ferrocarril Nacional	29/11/1967	1.00
145	TERRENO	126	29/11/1967	1359.58				29/11/1967	235-236-237-238-23	15	GS332L001001	Estado	30/9/1967	José Armando Ramírez	N Línea Ferrea, S Mar, E Juan R. Lopez, O Bco. Atlántida	29/11/1967	1.00
146	TERRENO	126	29/11/1967	414				29/11/1967	235-236-237-238-23	15	GS332L001001	Estado	30/9/1967	José Armando Ramírez	N Ave. Ferrocarril, S Bahia Pto. Cortes, E Zoe Koeneman, O Enrique Flores A.	29/11/1967	1.00
147	TERRENO	126	29/11/1967	304.43				29/11/1967	235-236-237-238-23	15	GS332L001001	Estado	30/9/1967	José Armando Ramírez	N Ave. Ferrocarril, S Bahia Pto. Cortes, E Jorge Pitsikalis, O Blanca de Lefebre	29/11/1967	1.00
148	TERRENO	126	29/11/1967	350.3				29/11/1967	235-236-237-238-23	15	GS332L001001	Estado	30/9/1967	José Armando Ramírez	N Ave. Ferrocarril, S Bahia Pto. Cortes, E Blanca de Lefebre,	29/11/1967	1.00
149	TERRENO	126	29/11/1967	1358.84				29/11/1967	235-236-237-238-23	15	GS332L001002	Estado	30/9/1967	José Armando Ramírez	N Ave. Ferrocarril, S Bahia Pto. Cortes, E Sindicato de Trabajadores FN, O E.N.P.	29/11/1967	1.00
150	TERRENO	126	29/11/1967	243.08				29/11/1967	235-236-237-238-23	15	GS332L001002	Estado	30/9/1967	José Armando Ramírez	N Línea Ferrea, S Bahia Pto. Cortes, E Guy Malony, O Rene Orellana	29/11/1967	1.00
151	TERRENO	126	29/11/1967	2319.81				29/11/1967	235-236-237-238-23	15	GS332L001002	Estado	30/9/1967	José Armando Ramírez	N Ave. Ferrocarril, S Bahia Pto. Cortes, O TRRCo., O TRRCo.	29/11/1967	1.00
152	TERRENO	126	29/11/1967	600				29/11/1967	235-236-237-238-23	15	GS332L001001	Estado	30/9/1967	José Armando Ramírez	N Línea Ferrea, S Bahia Pto. Cortes, E Hotel Lefebre, O W Colleman	29/11/1967	1.00
153	TERRENO	51	11/9/1967		1048.22			11/9/1967	102-103	15	GS332L001001	Dora Gutiérrez Cordova	28/6/1967	Salvador Aguilar Cáliz	N Ferrocarril Nacional, S Bahia Pto. Cortes, E Maria Calix, O Jose A. Villanueva	11/9/1967	14,118.35
154	TERRENO	53	20/9/1967	604.21				20/9/1967	119-120	15	GS332L001001	Carlos Rivera	5/7/1967	Salvador Aguilar Cáliz	N Ave. Ferrocarril, S Bahia Pto. Cortes, E Rosa Hernandez, O Willy K Borden	20/9/1967	6,500.00
155	TERRENO	106	20/11/1967	504				20/11/1967	229 al 231	15	GS332L001001	Rafael Rodríguez Banegas	8/11/1967	Salvador Aguilar Cáliz	N Ave. Ferrocarril, S Con el Mar, E Rafael Rodriguez, O Willy K. Borden	20/11/1967	13,512.00
156	TERRENO	106	20/11/1967	447.12				20/11/1967	229 al 231	15	GS332L001001	Rafael Rodríguez Banegas	8/11/1967	Salvador Aguilar Cáliz	N Ave. Ferrocarril, S Mar, E Guillermo Alegria, O Casino Porteno	20/11/1967	4,552.85
157	TERRENO	32	18/6/1968	378.51				18/6/1968	484-485	15	GS332L001001	Julio Cesar Castellanos	12/6/1968	Juan Ramón Durón M.	N 1 Ave, S Bahia Pto. Cortes, E Pradi Mendoza, O Guillermo Alegria	18/6/1968	1,558.00
158	TERRENO	180	22/11/1974	575				22/11/1974	375 al 377	25	GS332L001001	Enemesia Funez	31/7/1974	Arnoldo G. Solís C.	N 1 Ave. S Bahia Pto. Cortes, E Leopoldo Montero, O Olivia de Hendricks	22/11/1974	10,042.00
159	TERRENO	92	6/6/1974	777.48				6/6/1974	412-413	24	GS332L001001	Francisco Culotta Brocato	18/4/1974	Arnoldo G. Solís C.	N 1 Ave S Ave del Ferrocarril, E Samuel Hall, O 8 calle	6/6/1974	23,087.24
160	TERRENO	6	19/1/1968	2428.42				19/1/1968	299-300	XV	GS332L001001	Elias Jorge Ictech	15/1/1968	Roberto Rendón Pineda	N 1 Ave. S Bahia Pto. Cortes, E Vera Coleman, O Juan Awad	19/1/1968	16,429.00

  
ELABORADO POR:  
DORA MOLINA

  
REVISADO POR:  
KAREN BENITEZ

  
LIC. JOEL CASTRO FLORES  
Jefe Departamento de Bienes y  
Propiedades



NO.	DATOS DEL DOCUMENTO DE RESPALDO			DATOS ESPECIFICACIÓN DETALLADA				TESTIMONIO FECHA	TESTIMONIO_FOLIO	TESTIMONIO TOMO	REG_CATASTRAL	OTORGANTE	FECH_OTORGADO	NOTARIO_AUTORIZADO	LIMITE_COLINDANCIA	DOC_COSTO_FECHA	MONTO MN
	DOCUMENTO	NUMERO/E SCRITURA	FECHA DOCUMENTO	AREA TOTAL(M2)	AREA_TOTAL V2	AREA TOTAL HECT	AREA_TOTAL_M ANZ										
161	TERRENO	179	22/11/1974		120			22/11/1974	379-380	25	GS332L001001	Victor Amador Rivera	31/7/1974	Arnoldo Gabriel Solís C.	N 1 Ave. S Ave. Ferrocarril, E Enemesia de Amador, O Leopoldo Montenegro	22/11/1974	7,535.00
162	TERRENO	22	28/2/1968	1012.68				28/2/1968	361 al 363	15	GS332L001001	María Cáliz de Bernard	19/2/1968	Salvador Aguilar Cáliz	N Ave. Ferrocarril S Bahía de Pto. Cortes, E Sexta Calle, O Dora Gutierrez,	28/2/1968	8,000.00
163	TERRENO	6	19/1/1968	2620				19/1/1968	300-301	XV	GS332L001001	Rosa Hernández Viera	10/1/1968	Salvador Aguilar Cáliz	N Ave. Ferrocarril, S Bahía del Mar, E ENP, O ENP	19/1/1968	9,500.00
164	TERRENO	12	4/4/1967	1111.88				4/4/1967	419-420	14	GS332L001001	Arturo R. Barahona en Rep. Del Esta	30/3/1967	Marco Tulio Ruiz	N Línea Ferrea, S Bahía Pto. Cortes, E 4 Calle, O Salon Canton	4/4/1967	1.00
165	TERRENO	163	10/8/1974	1559.59				10/8/1974	111-112	25	GS332L001001	Juan Ramón Durón	29/6/1974	Arnoldo G. Solís C.	N Terreno Ejidal, S Línea Ferrea Nacional E Carmelo Celano, O Blanca Lefebvre	10/8/1974	9,708.77
166	TERRENO	76	6/7/1967	116.67				6/7/1967	15 al 22	15	GS332L001001	Arturo R. Barahona en Rep. Del Esta	17/6/1967	José Armando Ramírez	N Ave. Ferrocarril, S Bahía, E Maria Galvez, O Edif. Holliwood	6/7/1967	1.00
167	TERRENO	76	6/7/1967	1003.61				6/7/1967	15 al 22	15	GS332L001001	Arturo R. Barahona en Rep. Del Esta	17/6/1967	José Armando Ramírez	N 1a Ave., S Bahía, E Luis Mejía M. O Juan Awad	6/7/1967	1.00
168	TERRENO	76	6/7/1967	396.2				6/7/1967	15 al 22	15	GS332L001001	Arturo R. Barahona en Rep. Del Esta	17/6/1967	José Armando Ramírez	N Ferrocarril Nacional, S Bahía Pto. Cortes, E Casino Porteno, O Mariana Colindres	6/7/1967	1.00
169	TERRENO	76	6/7/1967	1000				6/7/1967	15 al 22	15	GS332L001002	Arturo R. Barahona en Rep. Del Esta	17/6/1967	José Armando Ramírez	N Ferrocarril, S Bahía Pto. Cortes, E ArmandoVillafranca, O Guy R. Malony	6/7/1967	1.00
170	TERRENO	76	6/7/1967	1043.58				6/7/1967	15 al 22	15	GS332L001001	Arturo R. Barahona en Rep. Del Esta	17/6/1967	José Armando Ramírez	N Línea Ferrea, S Bahía Pto. Cortes, E TRRCo., O 1a. Calle	6/7/1967	1.00
171	TERRENO	20	27/3/1974	1484.86				27/3/1974	195 al 197	24	GR414B001007	Austin Augustus Beaumont, Robert	12/2/1974	Arnoldo Gabriel Solís C.	N Hugh Henderson, S Magdalena de Reynud, E Línea Ferrea, O Con el Mar	27/3/1974	52,489.50
172	TERRENO	33	4/4/1974	1000				4/4/1974	225-226	24	GR414B001007	Blanca Margarita Rivera de Beaum	16/2/1974	Arnoldo Gabriel Solís C.	N Leopoldo Montenegro, S Ferrocarril Nacional, E Magdalena Vda. De Reneau, O Bahía Pto. Cortes,	4/4/1974	22,908.29
173	TERRENO	109	27/10/1975	806.26				27/10/1975		5	GR414B001007	Salustiana Ponce Serrano	6/10/1975	Arnoldo Gabriel Solís C.	N ENP., S ENP, E Línea Ferrea, O Mar	27/10/1975	2,950.92
174	TERRENO	109	27/10/1975	302.74				27/10/1975		5	GR414B001007	Salustiana Ponce Serrano	6/10/1975	Arnoldo Gabriel Solís C.	N ENP., S ENP, E Línea Ferrea, O Mar	27/10/1975	1,108.03
175	TERRENO	29	19/5/1980	1243.75				19/5/1980		44	GR414B001007	Sindico Municipal Wilfredo Gaytan	3/5/1980	Benjamín de León Paz	de Tomas Wagner, E Laguna de Alvarado, O Propiedad de Zona Libre	19/5/1980	9,393.26
176	TERRENO	69	29/8/1978	501.24				29/8/1978		29	GR414B001007	Guillermo Ramón Miranda Talbot	10/8/1978	Arnoldo Gabriel Solís C.	N Vicenta de Aguilar, S Mister Parker, E Laguna de Alvarado, O Línea Ferrea	29/8/1978	5,898.24
177	TERRENO	152	10/8/1974	806.26				10/8/1974	117-118	25	GR414B001007	Wilfredo Flowers Serrano, Hardy W	22/6/1974	Arnoldo Gabriel Solís C.	N Hug Henderson, S Propiedad del Gobierno, E Línea Ferrea, O Con el Mar	10/8/1974	11,787.53
178	TERRENO	152	10/8/1974	302.74				10/8/1974	117-118	25	GR414B001007	Wilfredo Flowers Serrano, Hardy W	22/6/1974	Arnoldo Gabriel Solís C.	N Hug Henderson, S Propiedad del Gobierno, E Línea Ferrea, O Con el Mar	10/8/1974	4,426.06
179	TERRENO	162	10/8/1974	1057.64				10/8/1974	112 al 114	25	GS332L001001	Ricardo Cruz Zelaya	29/6/1974	Arnoldo Gabriel Solís C.	N 2 Ave. S Línea Ferrocarril Nacional, E Leonor Santos, O Escuela de Ninas	10/8/1974	24,200.00
180	TERRENO	50	25/6/1975	1379.89				25/6/1975		2	GS332L001001	Saúl Muñóz Orellana	16/5/1975	Arnoldo Gabriel Solís C.	N 1a. Ave., S Antonia Hernandez, E Cristobal Johnson, O 12 Calle,	25/6/1975	35,000.00

*Dora Molina*  
ELABORADO POR:  
DORA MOLINA

*Karen Benitez*  
REVISADO POR:  
KAREN BENITEZ

*Joel Castro Flores*  
LIC. JOEL CASTRO FLORES  
Jefe Departamento de Bienes y  
Propiedades



INFORMACION CATASTRAL  
EMPRESA NACIONAL PORTUARIA

NO.	DATOS DEL DOCUMENTO DE RESPALDO			DATOS ESPECIFICACIÓN DETALLADA				TESTIMONIO FECHA	TESTIMONIO_FOLIO	TESTIMONIO TOMO	REG_CATASTRAL	OTORGANTE	FECH_OTORGADO	NOTARIO_AUTORIZADO	LIMITE_COLINDANCIA
	DOCUMENTO	NUMERO/E SCRITURA	FECHA DOCUMENTO	AREA TOTAL(M2)	AREA_TOTAL V2	AREA TOTAL HECT	AREA_TOTAL_M ANZ								
181	TERRENO	26	17/5/1978	775.18				17/5/1978	44	27	GS332L001001	Manuel Callejas Raveneau	2/5/1978	Arnoldo Gabriel Solís C.	N 1 Ave, S Donato Ruiz, E Calle 11, O Marcelino Botto
182	TERRENO	63	26/6/1975	473.55				26/6/1975	59	2	GS332L001001	Saul Muñoz Orellana	4/6/1975	Arnoldo Gabriel Solís C.	N 1 Ave., S Ave. Ferrocarril Nacional, E Herederos Gomez, O Francisco Culotta
183	TERRENO	69	9/5/1974	233.87				9/5/1974	314-315	24	GS332L001001	Ramona Mendoza Pinto	12/3/1974	Arnoldo Gabriel Solís C.	N Andrew Black, S Juana Morris, E Carmen Perdomo, O Emelina Funez
184	TERRENO	14	4/4/1975	2602.04				4/4/1975		15	GS332L001001	Saul Muñoz Orellana	19/2/1975	Arnoldo Gabriel Solís C.	N 2 Ave., S Barrio Copen, E Barrio Copen, O Antonio Inestroza
185	TERRENO	7	22/6/1977	947.71				22/6/1977		37	GS332L001002	TRRCo	25/5/1977	Virgilio Urmeneta Ramírez	N Línea Ferrea, S ENP, O Calle de Pto. Cortes
186	TERRENO	7	22/6/1977	1439.22				22/6/1977		37	GS332L001002	TRRCo	25/5/1977	Virgilio Urmeneta Ramírez	N Ferrocarril Nacional, S Ferrocarril Nacional, E Calle Pto. Cortés, O ENP
187	TERRENO	5	13/6/1977	4320.39				13/6/1977		87	GS332L001002	TRRCo	28/4/1977	Virgilio Urmeneta Ramírez	N y S Línea Férrea, E ENP
188	TERRENO	5	13/6/1977	8324.72				13/6/1977		87	GS332L001002	TRRCo	28/4/1977	Virgilio Urmeneta Ramírez	N Línea Férrea, S El Mar, E El Mar, O trrcO.
189	TERRENO	109	14/12/1967	1831.3				14/12/1967	264-265	15	GS332L001002	Fermin Boquin Garmendia	21/11/1967	Salvador Aguilar Cáliz	N TRRCo., S Línea del Ferrocarril Nacional, E Jose Tarantino, O leonor Santos
190	TERRENO	88	27/4/1976	14130.94				27/4/1976		10	GS332L001002	Housto H. Lacombe	11/8/1975	Arnoldo Gabriel Solís C.	N Crique de Quilimaco, S Derecho de Via Ferrea, E Ferrocarril Nacional, O ENP
191	TERRENO	217	25/2/1975	4240.22				25/2/1975	49 al 52	26	GS332L001002	Ricardo Cruz Zelaya	23/9/1974	Arnoldo Gabriel Solís C.	Lote 1) N Línea Ferrea, S ENP, E TRRCo., O Ferrocarril Nacional
192	TERRENO	217	25/2/1975	36.96				25/2/1975	49 al 52	26	GS332L001002	Ricardo Cruz Zelaya	23/9/1974	Arnoldo Gabriel Solís C.	Lote 2) N Jurisdicción de la ENP, S Ferrocarril, E Calle, N Colonia Sitraterco, S Línea Ferrocarril, E Terreno comprendido, O Restaurante y Cafetería Obrera
193	TERRENO	89	19/8/1976	975.1				19/8/1976		75	GS332L001002	Arturo Neda	29/7/1976	Arnoldo Gabriel Solís C.	
194	TERRENO	15	11/6/1998	12164				11/6/1998		39	GS332L001002	Mieles y Alcoholes S.a. de C.V.	15/4/1998	Enrique Ortéz Colindres	N TRRCo., S con el mar, E TRRCo., O TRRCo., N Ave. Ferrocarril, S Bahía Pto. Cortes, E Elias Ictech, O Sara Soto
195	TERRENO	121	15/1/1968	585				15/1/1968	293-294	XV	GS332L001001	Olga Panayoti	18/12/1967	Salvador Aguilar Cáliz	N Ave. Del Ferrocarril, S Bahía Pto. Cortes, E Arturo Benitez, O Luis Melara
196	TERRENO	122	8/1/1968		640			8/1/1968	287 al 289	XV	GS332L001001	Casino Porteño	21/12/1967	Salvador Aguilar Cáliz	N Línea Ferrea Nacional, S Bahía Pto. Cortes, E TRRCo., O 1a. Calle
197	TERRENO	71	18/6/1967	1055.55				18/6/1967	486-488	14	GS332L001001	Rolando Ramón Fúnez	16/6/1967	José Armando Ramírez	N 1 Ave., S. Avenida Ferrocarril, E Blanca de Lefebre, O Triangulo del Ferrocarril,
198	TERRENO	173	15/10/1974	129.97				15/10/1974	293-294	25	GS332L001001	César Mirrieles Sabio	25/7/1974	Arnoldo Gabriel Solís C.	N Ave. Ferrocarril Nacional, S Bahía Pto. Cortes, E 3 Calle, O Yohabi Salame
199	TERRENO	13	1/4/1968	499.65				1/4/1968	392-393	15	GS332L001001	Zoe Amanda Koeneman	25/1/1968	Salvador Aguilar Cáliz	N Ferrocarril Nacional, S Bahía Pto. Cortes, E Jorge Gish, O Jaime Colomer
200	TERRENO	40	25/4/1968	498				25/4/1968	400-401	XV	GS332L001001	Rolando Matías Viana Sevilla	20/4/1968	Salvador Aguilar Cáliz	

*D. Molina*  
ELABORADO POR:  
DORA MOLINA

*Karen Benitez*  
REVISADO POR:  
KAREN BENITEZ

*Joel Castro Flores*  
LIC. JOEL CASTRO FLORES  
Jefe Departamento de Bienes y  
Propiedades

INFORMACION CATASTRAL  
EMPRESA NACIONAL PORTUARIA

Puerto Cortés, 14/8/2018

NO.	DATOS DEL DOCUMENTO DE RESPALDO			DATOS ESPECIFICACIÓN DETALLADA				TESTIMONIO FECHA	TESTIMONIO FOLIO	TESTIMONIO TOMO	REG_CATASTRAL	OTORGANTE	FECH_OTORGADO	NOTARIO_AUTORIZADO	LIMITE_COLINDANCIA	DOC_COSTO_ FECHA	MONTO MN
	DOCUMENTO	NUMERO/E SCRITURA	FECHA DOCUMENTO	AREA TOTAL(M2)	AREA_TOTAL V2	AREA TOTAL HECT	AREA_TOTAL_M ANZ										
201	TERRENO	39	11/9/1967	1501.77				11/9/1967	99-100-101	15	GS332M001003	Gertrudis Dillete Humber	19/6/1967	Salvador Aguilar Cáliz	Nacional, E Herederos de Tomas Lube, O Aurora Guerrero	11/9/1967	26,306.20
202	TERRENO	10	22/1/1968	895.05				22/1/1968	304-305-306	XV	GS332M001003	Juan Craniotis Kalerguis	19/1/1968	Salvador Aguilar Cáliz	N TRRCo., S ENP, E ENP, O ENP	22/1/1968	38,000.00
203	TERRENO	68	20/9/1967	370.66				20/9/1967	118-119		GS332M001003	Pedro Guzman Guerrero	11/8/1967	Salvador Aguilar Cáliz	N Linea Ferrea TRRCO., S Francisca Guerrero, E Cesar Guerrero, O Jose Tarantino	20/9/1967	4,723.60
204	TERRENO	60	19/9/1967	405				19/9/1967	113-114		GS332M001003	Cesar Augsto Guerrero	11/7/1967	Salvador Aguilar Cáliz	N Ferrocarril Nacional, S Ferrocarril Tela, E Aurora Guerrero, O Juana Guerrero	19/9/1967	6,990.00
205	TERRENO	58	21/9/1967	180				21/9/1967	121-122		GS332M001003	Francisca Guerrero	11/7/1967	Salvador Aguilar Cáliz	N Otilia Guerrero, S Linea Ferrea, E Juana Guerrero, O Jose Tarantino,	21/9/1967	3,750.00
206	TERRENO	120	22/12/1967	895.05				22/12/1967	276-277		GS332M001003	Agencia Guzmán y Cia	18/12/1967	Salvador Aguilar Cáliz	N Linea Ferrea, S Benjamin Douna, E Comp. Agri. Ulua, O Juan Craniotis	22/12/1967	20,350.00
207	TERRENO	75	13/11/1967		1000			13/11/1967	219-220-221		GS332M001003	Francisco Longsworth Estephe	4/9/1967	Salvador Aguilar Cáliz	N Linea Ferrea, S Linea Ferrea, E Leonor Santos, O Otilia Rios	13/11/1967	17,092.40
208	TERRENO	75	13/11/1967		1250			13/11/1967	219-220-221		GS332M001003	Francisco Longsworth Estephe	4/9/1967	Salvador Aguilar Cáliz	N Con la Montana, S El mar, E Fidel Osorio, O Elisa Luben	13/11/1967	4,368.00
209	TERRENO	15	27/6/1968	95.14				27/6/1968	493-494		GS332M001003	Ramón Ortéz Abaide	16/6/1968	Roberto Rendón Pineda	N Francisco Cosenza, S Muelle Nuevo, E Agencia R Pineda y Cia., O Domingo Castro	27/6/1968	4,100.00
210	TERRENO	45	11/9/1967		1054.75			11/9/1967	101-102		GS332M001003	José Angel Villanueva	21/6/1967	Salvador Aguilar Cáliz	N Linea Ferrocarril, S Con el Mar, E Rafael Picciotto, O John Forrest	11/9/1967	10,980.00
211	TERRENO	96	31/10/1967	721.86				31/10/1967	205-206		GS332M001003	José Tarantino de Leona	11/10/1967	Salvador Aguilar Cáliz	N Linea Ferrea TRRCo., S Linea Ferrea Nacional, E ENP, O Fermin Boquin	31/10/1967	32,490.00
212	TERRENO	91	31/10/1967	2000.23				31/10/1967	204-205		GS332M001003	Sociedad Nacional de Marinero	29/9/1967	Salvador Aguilar Cáliz	N TRRCO, S Bahia, E TRRCo., O TRRCO.	31/10/1967	59,862.10
213	TERRENO	76	9/11/1967		459			9/11/1967	218-219		GS332M001003	Leonor Santos Melgar	6/9/1967	Salvador Aguilar Cáliz	N Linea Ferrea TRRCO., S Ave. Ferrocarril, E Fermin Boquin, O Nesta Stephenson	9/11/1967	16,435.00
214	TERRENO	66	20/9/1967		749.8			20/9/1967	114-115-116		GS332M001003	Otilia Ríos Ortíz	26/7/1967	Salvador Aguilar Cáliz	N Linea Ferrea, S Playa, E Fermin Boquin, O Alfredo Cain	20/9/1967	10,469.00
215	TERRENO	119	16/7/1968	721.86				16/7/1968	34-35	16	GS332M001003	Ramón Ortés Abaide	28/6/1968	Roberto Rendón Pineda	N TRRCo., S Francisco Villanueva, E Ramon Valerio, O Francisco Culotta	16/7/1968	14,020.21
216	TERRENO	67	20/9/1967		565.97			20/9/1967	116 al 118	15	GS332M001003	Rafael Rivera	4/8/1967	Salvador Aguilar Cáliz	N TRRCo., S Manuel Prieto, E Juan Craniotis, O Cesar Guerrero	20/9/1967	14,870.00
217	TERRENO	2394	29/10/1999	2635.24				29/10/1999		27	387	Ferrocarril Nacional de Hondur	24/9/1999	Zoilo Alvarado Tejada	N ENP, S Linea Ferrea, E ENP, O ENP	29/10/1999	3,000,000.00
218	TERRENO	79	6/1/1976	31955.68				6/1/1976		68	6	Inmobiliaria Porteña	29/12/1975	Carlos Villar Rosales	N Salvador Aguilar C., S 8va. Ave., E Carretera a Travesia, O Rogelio Villalta	6/1/1976	209,250.00
219	TERRENO	16	21/9/1973			2.4		21/9/1973	212 al 214	V	00-04-01-01	Carmen Malespin de Lazo	4/9/1973	Humberto Lopez Villamil	N Dora de Robles, S Mar, E Victoria Zablah, O Jose A. Talabera	21/9/1973	10,000.00
220	TERRENO	73	12/6/1978		760			12/6/1978		44	13	Juan Atala Matar	23/5/1978	Enrique H. Rodriguez	N Maria Borjas, S Emilio Giron, E Concepcion Osorio, O Placido Pineda	12/6/1978	25,000.00

*D. Molina*  
ELABORADO POR:  
DORA MOLINA

*Karen Benitez*  
REVISADO POR:  
KAREN BENITEZ

*Joel Castro Flores*  
LIC. JOEL CASTRO FLORES  
Jefe Departamento de Bienes y  
Propiedades

