

Servicios Prestados


Departamento de Áreas Protegidas (DAP)

De Junio a diciembre 2018

Servicio Prestado	Descripción del Servicio	Tasas y Derechos	Procedimiento	Requisitos	Formatos
Certificación de Reservas Naturales Privadas	Certificar terrenos privados de personas interesadas en el tema de conservación y que cuentan con terrenos donde se realizan actividades de conservación en conjunto con actividades de desarrollo sostenible.	El Art. 395 del Reglamento de la Ley Forestal, Áreas Protegidas y Vida Silvestre (Acuerdo Ejecutivo 031-2010) determina que, quienes dediquen sus propiedades para el establecimiento de Reservas Naturales Privadas estarán exentos del impuesto de bienes inmuebles que corresponde a la porción del territorio asignado para este fin, considerando los beneficios ambientales a nivel local, regional y nacional.	<ol style="list-style-type: none"> <li>1. El interesado presentará la solicitud de certificación ante la Secretaria General de la Oficina Central del ICF o en las Oficinas Regionales acompañada de toda la información pertinente.</li> <li>2. Secretaria General revisará la documentación presentada, si no está conforme los requisitos se requerirá la misma al petitionario para que en un plazo de 10 días presente la documentación faltante.</li> <li>3. Se remitirá a la oficina regional correspondiente para que emitan el dictamen técnico correspondiente.</li> <li>4. Se remitirá al DAP para realizar el análisis del expediente, emisión de dictamen técnico, y en caso de ser factible elaborará el borrador de la Certificación de la Reserva Natural Privada.</li> <li>5. En caso de requerir opinión de otros departamentos técnico, el DAP remitirá el expediente para su pronunciamiento.</li> </ol>	<ol style="list-style-type: none"> <li>1. Solicitud de certificación del propietario.</li> <li>2. Carta poder del propietario para registro de certificación cuando no sea consignado en la solicitud.</li> <li>3. Fotocopia de la identidad o del pasaporte del propietario.</li> <li>4. Fotocopia del RTN</li> <li>5. Certificación integra y actualizada del asiento de la propiedad, título de propiedad análogo pero legalmente válido y vigente del inmueble objeto de este procedimiento, emitido por el Instituto de la Propiedad.</li> <li>6. Ficha o formulario de datos de la propiedad privada.</li> <li>7. Constancia de libertad de gravamen del Instituto de la Propiedad.</li> <li>8. Mapa de ubicación general utilizando imágenes</li> </ol>	Se adjunta.

Mariel Almendarez  
08:20  
31/07/18

			<p>6. El DAP remitirá el expediente a la Secretaría General y esta lo enviará a la Asesoría Legal para la emisión del Dictamen Legal.</p> <p>7. En caso de proceder, la Secretaria General, emitirá el Dictamen Legal y la Resolución correspondiente, remitiendo todas las actuaciones a la Dirección Ejecutiva para su respectiva firma y ordenando en su caso la emisión de la Certificación del Área como Reserva Natural Privada.</p> <p>8. Para el fiel cumplimiento del trámite correspondiente el ICF, seguirá el mismo de conformidad con lo establecido en la Ley de Procedimientos Administrativos.</p>	<p>geográficas con los límites definidos del área y adjuntar formato digital (shapes con proyección UTM, Datum de referencia WGS84, zona 16norte.</p> <p>9. Ficha técnica del propietario:</p> <ul style="list-style-type: none"> <li>• Datos generales del propietario.</li> <li>• Datos del representante legal.</li> <li>• Datos de la ubicación de la propiedad.</li> </ul> <p>10. Informe técnico de la propiedad:</p> <ul style="list-style-type: none"> <li>• Descripción biofísica del sitio.</li> <li>• Ecosistemas presentes.</li> <li>• Uso actual del suelo.</li> <li>• Servicios Ambientales o ecosistémicos.</li> <li>• Mapa ecosistémico y de ubicación del sitio.</li> </ul>	
--	--	--	--	--	--



Ing. Alejandra Reyes  
Jefa del Departamento de Áreas Protegidas

## Formatos para la certificación de Reservas Naturales Privadas

### FICHA TÉCNICA DEL PROPIETARIO

#### A. DATOS GENERALES DEL PROPIETARIO:

Nombre del propietario:		Nº de Identidad o Pasaporte	
Contactos:	T. Fijo:	T. Celular:	Correo electrónico:
Domicilio:			


#### B. DATOS DEL REPRESENTANTE LEGAL:

Nombre:			
Contactos:	T. Celular:		Correo electrónico:

#### C. DATOS DE LA UBICACIÓN DE LA PROPIEDAD:

Nombre de la propiedad:		Superficie de la propiedad (Ha.)	
Nº de Títulos de propiedad o escrituras públicas:		Inscrita bajo el número:	
Plan de Manejo			
Ubicación de la propiedad:			
Área protegida donde se ubica:			
Área protegida colindante:			
Áreas protegidas cercanas:			
Observaciones:			

N/A: no aplica



### INFORME TÉCNICO DE LA PROPIEDAD

**A. DESCRIPCIÓN BIOFÍSICA DEL SITIO:**

- 1. Ubicación Geográfica
- 2. Hidrografía superficial

**B. ECOSISTEMAS PRESENTES:**

**C. USO ACTUAL DEL SUELO:**

Uso del suelo	Seleccionar	Área	Descripción

**D. SERVICIOS AMBIENTALES O ECOSISTEMICOS:**

**E. MAPA DE UBICACIÓN Y DE ECOSISTEMAS:**



**FICHA GENERAL DE LA PROPIEDAD**


CERTIFICACIÓN DE RESERVAS NATURALES PRIVADAS			
FICHA GENERAL DE LA PROPIEDAD			
INFORMACIÓN GENERAL DE LA RESERVA NATURAL PRIVADA			
NOMBRE DE LA PROPIEDAD, RESERVA PRIVADA	INSCRITA EN LA RED DE RESERVAS		
Reserva Natural Privada Finca Vaquero	SI <input type="checkbox"/> NO <input type="checkbox"/>		
	INTERÉS POTENCIAL		
SUPERFICIE TOTAL ESTIMADA (hectáreas)	SI <input type="checkbox"/> NO <input type="checkbox"/>		
	NÚMERO DE REGISTRO EN LA RRNP		
ESTATUS LEGAL DE LA PROPIEDAD			
Tituladas:			
Finca 1: _____ T. _____ F. _____		Finca 2: _____ T. _____ F. _____	
Derecho Posesorio:			
Finca 3: _____ T. _____ F. _____		Finca 4: _____ T. _____ F. _____	
PÁGINA WEB DE LA RESERVA			
OBJETIVOS DE LA CREACIÓN DE SU RESERVA			
Valor familiar	<input type="checkbox"/>	Conservación	<input type="checkbox"/>
Ecoturismo	<input type="checkbox"/>	Herencia	<input type="checkbox"/>
Pago por servicios ambientales	<input type="checkbox"/>	Otros: Productiva	<input type="checkbox"/>
¿CÓMO FINANCIA SU RESERVA?			
Ingresos Propios	<input type="checkbox"/>	Miembros	<input type="checkbox"/> Créditos agrícolas <input type="checkbox"/> Otros: <input type="checkbox"/>
Actividades Comerciales			
INFORMACIÓN GENERAL DEL PROPIETARIO			
NOMBRE PROPIETARIO	No. Identidad		



\* \* \* \* \*

INSTITUTO NACIONAL  
DE CONSERVACION Y DESARROLLO FORESTAL  
ÁREAS PROTEGIDAS - VIDA SILVESTRE

REPRESENTANTE LEGAL / CONTACTO	DOMICILIO
PROFESIÓN	TELÉFONO DOMICILIO
LUGAR DE TRABAJO	CELULAR
TELÉFONO OFICINA 1	CORREO ELECTRÓNICO
RTN	AFILIACIÓN
<b>ÁMBITO GEOGRÁFICO</b>	
DEPARTAMENTO	MUNICIPIO
CUENCA / REGION DE PLAN DE PAIS	ALDEA
UBICACIÓN DE LA PROPIEDAD	
<b>ÁMBITO ECOLÓGICO</b>	
PRINCIPALES ECOSISTEMAS (%)	ESTADO DE CONSERVACIÓN
Bosque Primario _____	Medio <input type="checkbox"/>
Bosque Secundario _____	Alto <input type="checkbox"/>
Humedales _____	Medio <input type="checkbox"/>
FAUNA DISTINTIVA	PRINCIPALES GRUPOS DE FLORA
Mamíferos: <i>Odocoileus virginianus</i>	Moderables <input type="checkbox"/>
Aves: <i>Dendrrocycna autumnalis</i>	Ornamentales <input type="checkbox"/>
Reptiles: Alta variedad	Medionales <input type="checkbox"/>
Anfibios: Alta diversidad de ranas y sapos	Comestibles <input type="checkbox"/>
Insectos: Mariposa <i>Atarpipe</i>	Materia prima <input type="checkbox"/>
USOS ACTUALES DENTRO DE LA RESERVA PRIVADA	
ES PARTE DE UN PROYECTO PARA CORREDO <input type="checkbox"/> OLE <input type="checkbox"/> NO <input type="checkbox"/> CERCANÍA A UN ÁREA PROTEGIDA (AP) <input type="checkbox"/>	



Nombre:	Nombre: Lago de Yojoa		
	Está dentro del AP <input type="checkbox"/>		
	Dentro de zona de amortiguamiento <input type="checkbox"/>		
<b>ÁMBITO SOCIOECONÓMICO</b>			
POBLADOS MÁS CERCANOS:		POBLACIÓN ESTIMADA	
<b>GRUPOS ÉTNICOS</b>		<b>PRINCIPALES ACTIVIDADES PRODUCTIVAS</b>	
Lenca <input type="checkbox"/>		Agricultura subsistencia <input type="checkbox"/>	
Tolupan <input type="checkbox"/>		Agricultura mecanizada <input type="checkbox"/>	
Garífuna <input type="checkbox"/>		Agricultura roza y quemó <input type="checkbox"/>	
Pech <input type="checkbox"/>		Ganadería subsistencia <input type="checkbox"/>	
Chorti <input type="checkbox"/>		Ganadería comercial <input type="checkbox"/>	
Colonos/Campesinos <input type="checkbox"/>		Actividad forestal <input type="checkbox"/>	
<b>ÁMBITO DE AMENAZAS</b>			
Invasión <input type="checkbox"/>		Incididos <input type="checkbox"/>	
Deforestación <input type="checkbox"/>		Cacería <input type="checkbox"/>	
Presión agrícola <input type="checkbox"/>		Extracción ilegal <input type="checkbox"/>	
Infraestructuras <input type="checkbox"/>		Minería <input type="checkbox"/>	
Concesiones <input type="checkbox"/>		Otros <input type="checkbox"/>	
<b>ÁMBITO DE OPORTUNIDADES</b>			
<b>SERVICIOS AMBIENTALES DEL ECOSISTEMA</b>			
SERV. AMB. DE PROVISIONAMIENTO		SERV. AMB. REGULATORIOS	
Alimento <input type="checkbox"/>		Polinización <input type="checkbox"/>	
Agua <input type="checkbox"/>		Purificación del agua <input type="checkbox"/>	



\*\*\* \*\*

INSTITUTO NACIONAL  
DE ESTADÍSTICA Y CENSOS  
Y SERVICIOS DE INFORMACIÓN Y COMUNICACIÓN

Combustibles/madera	<input type="checkbox"/>	Purificación del aire	<input type="checkbox"/>	
Fibras/Materia Prima	<input type="checkbox"/>	Control de la salinidad	<input type="checkbox"/>	
Moléculas bioactivas/Bio prospección	<input type="checkbox"/>	Control de emisiones	<input type="checkbox"/>	
Recursos Genéticos/Biodiversidad	<input type="checkbox"/>	Secuestro de carbono	<input type="checkbox"/>	
Hidroelectricidad	<input type="checkbox"/>	Protección de cuencas	<input type="checkbox"/>	
Energía Eólica	<input type="checkbox"/>	Protección de hábitat	<input type="checkbox"/>	
Energía Solar	<input type="checkbox"/>		<input type="checkbox"/>	
<b>SERV. AMB. CULTURALES</b>				
Belleza escénica/estética	<input type="checkbox"/>	Pertenencia	<input type="checkbox"/>	
Recreación / Turismo	<input type="checkbox"/>	Herencia Cultural/Tradición	<input type="checkbox"/>	
Espiritual / Religioso	<input type="checkbox"/>			
<b>ATRACTIVOS - Marque con una X</b>				
Sitios históricos	<input type="checkbox"/>	Hielcos	<input type="checkbox"/>	
Etnias	<input type="checkbox"/>	Musgos	<input type="checkbox"/>	
Lugar sagrado	<input type="checkbox"/>	Aguas termales	<input type="checkbox"/>	
Lagos	<input type="checkbox"/>	Vías escénicas	<input type="checkbox"/>	
Playas	<input type="checkbox"/>	Manglares	<input type="checkbox"/>	
Ríos	<input type="checkbox"/>	Arroyos	<input type="checkbox"/>	
Cascada	<input type="checkbox"/>	Manantiales	<input type="checkbox"/>	
Manantios	<input type="checkbox"/>	Humedales	<input type="checkbox"/>	
	<input type="checkbox"/>		<input type="checkbox"/>	





\* \* \* \* \*

INSTITUTO NACIONAL  
DE ASISTENCIA TÉCNICA Y DESARROLLO FORESTAL  
ÁREAS PROTEGIDAS Y VIDA SILVESTRE

Reptiles		Zoocriaderos			
Aves	<input type="checkbox"/>	Lagunas	<input type="checkbox"/>		
Grutas o cavernas	<input type="checkbox"/>	Formaciones rocosas	<input type="checkbox"/>		
Riachuelo	<input type="checkbox"/>	Estero	<input type="checkbox"/>		
Orquídeas	<input type="checkbox"/>	Ciénaga	<input type="checkbox"/>		
Otros: Flora y fauna endémicas					
<b>SERVICIOS Y FACILIDADES DENTRO DE LA RESERVA</b>					
Facilidades		Descripción		Actual	Posible 2005
Áreas de simulacro	<input type="checkbox"/>			<input type="checkbox"/>	<input type="checkbox"/>
Viradores	<input type="checkbox"/>			<input type="checkbox"/>	<input type="checkbox"/>
Áreas de acampar	<input type="checkbox"/>			<input type="checkbox"/>	<input type="checkbox"/>
Servicios sanitarios	<input type="checkbox"/>			<input type="checkbox"/>	<input type="checkbox"/>
Ojitos	<input type="checkbox"/>			<input type="checkbox"/>	<input type="checkbox"/>
Agua	<input type="checkbox"/>	Potable <input type="checkbox"/>	Pozo <input type="checkbox"/>	del río <input type="checkbox"/>	<input type="checkbox"/>
Céramicas	<input type="checkbox"/>			<input type="checkbox"/>	<input type="checkbox"/>
Centro de visitantes	<input type="checkbox"/>			<input type="checkbox"/>	<input type="checkbox"/>
Parqueos	<input type="checkbox"/>			<input type="checkbox"/>	<input type="checkbox"/>
Senderos - dificultad	<input type="checkbox"/>	Baja <input type="checkbox"/>	Media <input type="checkbox"/>	Alta <input type="checkbox"/>	<input type="checkbox"/>
Guías	<input type="checkbox"/>			<input type="checkbox"/>	<input type="checkbox"/>
Hospedaje	<input type="checkbox"/>	Rancho <input type="checkbox"/>	Cabaña <input type="checkbox"/>	Casa <input type="checkbox"/>	Hotel <input type="checkbox"/>
	<input type="checkbox"/>			<input type="checkbox"/>	<input type="checkbox"/>




Servicio de alimentación				
Energía Solar	<input type="checkbox"/>	Panels solares <input type="checkbox"/> Otros: <input type="checkbox"/>	<input type="checkbox"/>	<input type="checkbox"/>
Transporte interno	<input type="checkbox"/>		<input type="checkbox"/>	<input type="checkbox"/>
Teléfono	<input type="checkbox"/>	Público <input type="checkbox"/> Privado <input type="checkbox"/> Celular <input type="checkbox"/>	<input type="checkbox"/>	<input type="checkbox"/>
Cameras de acceso	<input type="checkbox"/>	Solo en verano <input type="checkbox"/> Todo el año <input type="checkbox"/>	<input type="checkbox"/>	<input type="checkbox"/>
Internet	<input type="checkbox"/>		<input type="checkbox"/>	<input type="checkbox"/>
Otras			<input type="checkbox"/>	<input type="checkbox"/>
<b>ACTIVIDADES DENTRO DE LA RESERVA</b>				
Actividades - Marque con una X				
Investigación	<input type="checkbox"/>	Natación <input type="checkbox"/>		
Interpretación	<input type="checkbox"/>	Pesca <input type="checkbox"/>		
Observación de fauna	<input type="checkbox"/>	Buceo <input type="checkbox"/>		
Caminata	<input type="checkbox"/>	Camping <input type="checkbox"/>		
Días de campo	<input type="checkbox"/>	Kayak <input type="checkbox"/>		
Escaladas	<input type="checkbox"/>	Rafting <input type="checkbox"/>		
Ciclismo de montaña	<input type="checkbox"/>	Rema <input type="checkbox"/>		
Otras				
<b>ÁMBITO LEGAL</b>				
¿Le interesaría aplicar alguna de estas opciones legales de conservación privada?				
<b>SERVIDUMBRE ECOLÓGICA</b>				




\* \* \* \* \*

INSTITUCIÓN NACIONAL  
DE CONSERVACIÓN Y MANEJO DEL TERRITORIO  
ÁREAS PROTEGIDAS Y VIDA SILVESTRE

Sí, porque	NO, porque		
Elaborado por:			
Fecha:			

  
 Biol. Ana Rosario Velásquez A.  
 Técnico en Biología



  
 Ing. Alejandra Reyes  
 Jefe del Departamento de Áreas Protegidas