


MUNICIPALIDAD DE PIMIENTA, CORTES

PERFIL DE PROYECTOS

MARZO 2018

PROYECTO DE ADICIÓN AL CANAL DE AGUAS SERVIDAS Y
PLUVIALES DEL BO. TANQUE #1
(CONSTRUCCIÓN DE CUNETA Y PASOS DE VIVIENDAS)



DATOS GENERALES DEL MUNICIPIO DE PIMIENTA

Extensión Territorial: 39.34 km²

Población: 26,084 personas

Ubicación geográfica

El Municipio de Pimienta se encuentra ubicado en el departamento de Cortés, al noreste del país. Se desarrolla principalmente a lo largo de la carretera CA-5 Norte que conecta a esa zona con el centro del país.

Ubicación: Geográficamente se localiza en las siguientes coordenadas:

desde	87°	58'	hasta	87°	58'	Longitud
	06"			40"		Oeste
desde	15°	16'	hasta	15°	17'	Latitud Norte
	49"			08"		


Colindancias:

Norte: Municipios de San Manuel y Villanueva

Sur: Municipio de Potrerillos

Este: Municipio de El Progreso, Depto. de Yoro

Oeste: Municipio de Villanueva



Altura: 60 msnm (promedio)

Relieve: La conformación de la superficie terrestre del municipio es plana ya que se encuentra, en su totalidad en un valle, con pendientes características que van de 0 a 5% de inclinación.

Acceso: El acceso al municipio se hace por la carretera CA-5 Norte, la cual cruza el municipio de norte a sur y conecta a las ciudades de Tegucigalpa con San Pedro Sula. Pimienta se ubica a escasos 26 km de San Pedro Sula.




Historia del municipio

El municipio de Pimienta se ubica en el Valle de Sula, en la parte sur del departamento de Cortés y es bañado por el caudaloso Río Ulúa. A sólo 3 km río abajo se localiza la unidad maya de Cerro Palenque, habitada hace más de 200 años y que, como parte del Patrimonio Cultural Tangible, es un sitio arqueológico actualmente reconocido como Monumento Arqueológico. Históricamente una considerable colonia de ciudadanos árabes, palestinos y centroamericanos instalaron sus negocios y empresas en Pimienta, dedicándose en su mayoría a la distribución de mercadería para el occidente de Honduras por la vía fluvial, lo mismo que como intermediarios en la explotación de varios productos provenientes del occidente. La zona de explotación del



ferrocarril nacional representa una parte muy importante del desarrollo de Pimienta, con una sección de línea, patios de acopio y fuentes de empleo para muchos ferrocarrileros.



En 1914, con la inauguración del puente ferroviario, queda totalmente comunicada la zona de Potrerillos, ocupando Pimienta el lugar comercial de mayor crecimiento, pues las compañías bananeras instalaron allí la pagaduría de fruta de San Manuel, Villanueva y Potrerillos.

El 7 de junio de 1934, siendo alcalde municipal don Alfonso Pineda Torres, el río Ulúa en una enorme crecida arrasó con el poblado de Pimienta causando daños incalculables, por lo cual en 1936 la población es trasladada al nuevo sitio, conocido como Nueva Pimienta.

Aldeas	Aldea Santiago Aldea La Venta
	Total de Viviendas Urbano: 4,172 Rural: 1,110
Recursos Naturales	Cerro el Palenque Rio Ulúa
Infraestructura Principal	<u>RED VIAL</u> Carretera Interoceánica Carretera Secundaria
	<u>CENTROS EDUCATIVOS</u> Pre-escolares: 9 Escuelas: 9 Centro Básico 1 Colegios: 4
	<u>CENTROS DE ASISTENCIA MEDICA</u> Cesamo en Santiago Cesamo en Pimienta Filial Cruz Roja Hondureña Clínica de Odontología
	<u>PARQUES RECREATIVOS</u> Parque Central en Santiago Parque Central en Pimienta Parquecito en Bo. Suyapa Parquecito de Col. Jordán
	<u>CENTROS SOCIALES</u> Centro Cívico Municipal
	<u>CENTROS DEPORTIVOS</u> Cancha Fútbol Col. Esquipulas con Graderías Estadio Municipal Santiagueño Rosendo Dubon

ALDEA SANTIAGO	
1	Bo. Las Flores
2	Bo. Los Almendros
3	Bo. La Escuela
4	Bo. El Palenque
5	Bo. La Zona
6	Bo. La Bomba
7	Bo. Las Guaras
8	Bo. Abajo
9	Col. Velásquez Cabrera
10	Col. Marvin Umaña N 2
11	Sector La Bomba
12	Col. Izaguirre
13	Caserío Maranatha
PIMIENITA	
1	Bo. Suyapa
2	Bo. El Playón
3	Bo. El Terraplén
4	Bo. El Rastro
5	Bo. El Plantel
6	Bo. Las Acasias
7	Bo. El Bosque No. 1
8	Bo. El Bosque No. 2
9	Bo. El Tanque No. 1
10	Bo. El Tanque No. 2
11	Bo. El Centro
12	Col Esquipulas
13	Col. El Jordán
14	Col. Villas del Carmen
15	Col. San Ramón
16	Col. Alemania No. 1
17	Col. Alemania No. 2
18	Col. Episcopal
19	Col. Cruz Roja
20	Col. La Promesa
21	Col. KM 86
22	Col. Buena Vista
ALDEA LA VENTA	
1	Caratasca
2	Ulúa
3	San Antonio

PERFIL DEL PROYECTO		
NOMBRE DEL PROYECTO:		
Adicion al canal de aguas servidas y Pluviales del Bo. El Tanque #1 (Construccion de Cuneta y Pasos de Vivienda)		
ESTRUCTURA PRESUPUESTARIA EN SAMI:		
15 02 010 000 001 47210 11 001 01		
JUSTIFICACIÓN DEL PROYECTO:		
En vista a que la Comision Contra Inundaciones del Valle de Sula (CCIVS) ejecutara el proyecto de canalizacion del Bo. El Tanque #1 y en vista a las modificaciones que sufrio el diseño, no alcanzo el presupuesto para la construccion de los pasos a las viviendas, quedando como necesidad para la poblacion la construccion de una cuneta la cual evitara daños e inundaciones en las vivienda.		
RESPONSABLE DEL PROYECTO:		PROFESION U OFICIO:
Angel Maria Betancourt Jeresano		Maestro de Obra
DIAGNOSTICO Y OBJETIVOS		AMBITO DEL PROYECTO
IDENTIFICACIÓN DEL PROBLEMA	DEPARTAMENTO:	Cortes
Falta de aceras peatonales y la falta de un drenaje que conecte al canal de aguas existente para evitar el daño de las calles	CIUDAD O MUNICIPIO:	Pimienta
POBLACIÓN BENEFICIADA		
DIRECTA		INDIRECTA
OBJETIVO GENERAL	TIPO DE GRUPO	TIPO DE GRUPO
Evitar el daño de las calles por las aguas que se acumulan en la zona	Niñez y Adulto	Poblacion en General
OBJETIVOS ESPECIFICOS	No HABITANTES	No HABITANTES
Evitar posibles accidentes que puedan ocasionarse a niños y adultos mayores por caidas, etc.	10 Personas	50 Personas
DESCRIPCIÓN DEL PROYECTO		
SITUACIÓN ACTUAL DEL PROYECTO	RESUMEN DEL CRONOGRAMA DE TIEMPOS	
La Comision Contra Inundaciones del Valle de Sula ejecuto el proyecto de Canalizacion de aguas servidas y Pluviales haciendo falta laconstruccion de pasos a viviendas que por la falta de presupuesto no se pudieron construir asumiendo la Municipalidad dicha construccion	El pago se realiza por medio de planilla detallando los dias trabajados y el nombre completo de cada persona jornal	
RESUMEN DEL PRESUPUESTO	PLAZOS	
Compra de Materiales: 38,600.00	TIEMPO DE EJECUCIÓN	01 mes
Pago de 1 Albañil: 7,200.00	FECHA DE INICIO	05 de marzo 2018
Pago de 3 jornales: 19,200.00	FECHA DE FINALIZACIÓN	31 de marzo 2018
Total: 65,000.00	ANALISIS FINANCIERO	
	VALOR PRESENTE NETO
	TASA INTERNA DE RETORNO
	PERIODO DE RC. INVERSIÓN
	RIESGOS DEL PROYECTO	
	ORGANIZACIONALES	
	No hay riesgos	
	AMBIENTALES	
	No hay riesgos	
	EXTERNOS	
	No hay riesgos	
	FINANCIAMIENTO DEL PROYECTO	
	PARTICIPANTE #1	MONTO #1
	Municipalidad de Pimienta L	65,000.00
	PARTICIPANTE #2	MONTO #2

	PARTICIPANTE #3	MONTO #3

	PARTICIPANTE #4	MONTO #4

FICHA REALIZADA POR:	FICHA REVISADA POR:	
Marlon Josue Lopez		
FECHA:	TELEFONO Y DIRECCIÓN DE CONTACTO:	
13 de Marzo de 2018	(504) 2650-2180	



CERTIFICACIÓN

LA SUSCRITA SECRETARIA MUNICIPAL DE ESTE TÉRMINO **CERTIFICA** QUE EN EL LIBRO DE ACTAS QUE LLEVA ESTA MUNICIPALIDAD CORRESPONDIENTE AL PERIODO 2018-2022, SE ENCUENTRA EL ACTA CUYO PREAMBULO Y PUNTO CONDUCENTE LITERALMENTE DICE: ACTA No. 425, EN EL MUNICIPIO DE PIMIENTA, CORTES A LOS 15 DIAS DEL MES DE FEBRERO DEL AÑO 2018 EN SESION ORDINARIA CELEBRADA POR LA HONORABLE CORPORACION MUNICIPAL DE PIMIENTA CORTES. - DR. RAUL ALFREDO UGARTE ALCALDE MUNICIPAL, LOS SEÑORES REGIDORES: PROF. ALEJANDRO RAMOS MARMOL, JESSICA YAMILETH UMAÑA CABRERA, HECTOR EDUARDO FUENTES, NORBERTO LOPEZ GUILLEN, JUAN PABLO CUELLAR, ALICIA HERNANDEZ MEJIA, JOSE HERNAN ORTIZ, OSCAR ARMANDO PEREZ PAZ, COMISIONADO MUNICIPAL, MIEMBROS DE LA COMISION CIUDADANA DE TRANSPARENCIA, ANTE LA SUSCRITA SECRETARIA QUE DA FE.1°.....2°.....3°.....4°.....5° 6°.-EL SEÑOR ALCALDE MUNICIPAL DR. RAUL ALFREDO UGARTE DA LA PARTICIPACION AL JOVEN JESUS ALBERTO DUBON MORALES CONTADOR MUNICIPAL PARA QUE PRESENTE A LA HONORABLE CORPORACION MUNICIPAL EL SIGUIENTE INFORME :

MODIFICACIONES PRESUPUESTARIAS AÑO 2018 AMPLIACION POR TRANSFERENCIA MES DICIEMBRE AÑO 2017

Ampliación al Presupuesto de Ingreso

Estructura del Ingreso	Descripción	Cantidad
	TRANSFERENCIAS Y DONACIONES CORRIENTES	157,144.69
	Transferencias y Donaciones de Corrientes del Gobierno General	157,144.69
	Transferencias Corrientes de la Administración Central	157,144.69
	Transferencias Corrientes de la Administración Central para G. L	157,144.69
18.1.1.01.01.00	Transferencia para Gobierno Local(Funcionamiento)	157,144.69
	TRANSFERENCIAS Y DONACIONES CAPITAL	890,486.56
	Transferencias y Donaciones de Capital del Gobierno General	890,486.56
	Transferencias y Donaciones de Capital de la Administración Central	890,486.56
	Transferencias y Donaciones de Capital de la Administración Central para G.L	890,486.56
22.1.1.01.01.00	Transferencia para Gobierno Local (Inversión)	890,486.56
	TOTAL INGRESOS	1047,631.25

Ampliación al Presupuesto de Egresos

Estructura del Ingreso	Descripción	Cantidad
01	ACTIVIDADES CENTRALES	L. 157,144.69
01-00	Sin Subprograma	157,144.69
01-00-000-005-000-11800-11-001-01	Dietas	4,375.00
01-00-000-005-000-16100-11-001-01	Beneficios	62,769.69
01-00-000-005-000-21100-11-001-01	Energía Eléctrica	50,000.00
01-00-000-005-000-26210-11-001-01	Viáticos	10,000.00
01-00-000-005-000-35620-11-001-01	Diesel	15,000.00
01-00-000-005-000-51250-11-001-01	Ayudas Sociales Varias	15,000.00
12	VIDA MEJOR	L. 419,052.50

12-04	Atenciones a la Mujer	52,381.56
12-04-000-001-000-54200-11-001-01	Subsidios o Transferencias	52,381.56
12-05	Red Vial	366,670.94
12-05-001-001-000-23400-11-001-01	Mant. Y Reparacion de Calles con Equipo de Terraceria	247,500.00
12-05-001-002-000-23400-11-001-01	Mant. Y Reparacion de Calles(Acarreo de material)	51,750.00
12-05-001-004-000-23400-11-001-01	Mant. Y Reparacion de Cruces de Calles en el Municipio	67,420.94
13	TODOS POR LA PAZ	L. 209,526.25
13-06	Alumbrado Publico	39,526.25
13-06-001-001-000-39300-11-001-01	Compra de Suministros Electricos	39,526.25
13-09	Mejoramiento de Areas Recreativas	170,000.00
13-09-001-000-001-47210-11-001-01	Mejoramiento de Parque Recreativo en Bo. Suyapa	67,000.00
13-09-002-000-001-47210-11-001-01	Mejoramiento de Cancha Multiuso y Parquesito de la Col. Marvin Umaña #2, Aldea Santiago	103,000.00
14	PRO-HONDURAS	L. 104,763.12
14-02	Actividades Productivas	104,763.12
14-02-001-001-000-23400-11-001-01	Mantenimiento de Calles Acceso a los Sectores Turisticos y Productivos	104,763.12
15	INFRAESTRUCTURA	L. 157,144.69
15-00	Sin Subprograma	24,744.69
15-00-001-002-000-24200-11-001-01	Levantamiento y Elaboracion de Presupuesto de Proyectos planificados en el PIM 2018	24,744.69
15-02	Construcción de Canales de Drenajes	83,620.00
15-02-010-000-001-47210-11-001-01	Proyecto de Adicion al Canal de Aguas Servidas y Pluviales del Bo. El Tanque #1(Construccion de Cuneta y Pasos de Viviendas)	65,000.00
15-02-011-000-001-47210-11-001-01	Proyecto de Cuneta Embaulada en Paso de Calle Col. Buena Vista	18,620.00
15-03	Aportación a la Mancomunidad	48,780.00
15-03-000-001-000-54200-11-001-01	Aportación de Membrecía	48,780.00
TOTAL EGRESOS		1047,631.25

SEGUIDAMENTE LOS SEÑORES CORPORATIVOS MUY CONSIENTES SE DIERON POR ENTERADOS A SATISFACCION Y APROBARON POR UNANIMIDAD LA AMPLIACION PRESUPUESTARIA DEL MES DE DICIEMBRE DEL AÑO 2017.

CERRÓ LA SESION A LAS 05: 30 P. M. SELLO Y FIRMA.- ALCALDE MUNICIPAL DR. RAUL ALFREDO UGARTE, LOS SEÑORES REGIDORES: PROF. ALEJANDRO RAMOS MARMOL, JESSICA YAMILETH UMAÑA CABRERA, HECTOR EDUARDO FUENTES, NORBERTO LOPEZ GUILLEN, JUAN PABLO CUELLAR, ALICIA HERNANDEZ MEJIA, JOSE HERNAN ORTIZ, OSCAR ARMANDO PEREZ PAZ, - ANTE LA COMISION DE TRANSPARENCIA MUNICIPAL, SELLO Y FIRMA.-SECRETARIA MUNICIPAL ES CONFORME A SU ORIGINAL.- SE EXTIENDE EN PIMIENTA, CORTES; A LOS 20 DIAS DEL MES DE FEBRERO DEL AÑO DOS MIL DIEZ Y OCHO.


MARGARITA PONCE RUBIO
SECRETARIA MUNICIPAL


JUSTIFICACIÓN DEL PROYECTO

PROYECTO DE ADICIÓN AL CANAL DE AGUAS SERVIDAS Y PLUVIALES DEL BO. TANQUE #1
(CONSTRUCCIÓN DE CUNETAS Y PASOS DE VIVIENDAS)

17 de Febrero 2018

Los habitantes del Bo. El Tanque #1, sector donde Irma Gómez hasta donde doña Vilma pegado a la propiedad de SULACER, han sido perjudicados por la corriente de aguas servidas y pluviales que pasaban desordenadamente frente a sus propiedades, quienes le solicitaron al señor Alcalde la construcción de la cuneta, por lo cual El Señor Alcalde sometió la solicitud a la Comisión para el control de Inundaciones del Valle de Sula (CCIVS) en donde se le aprobó la construcción de 357 metros lineales de canal. En Noviembre del año pasado, se le dio inicio al proyecto de canalización de aguas pluviales y servidas, siendo financiado dicho proyecto completamente (según levantamiento) a través de la CCIVS por la cantidad de 1,7 millones de Lempiras. Mediante el proceso del proyecto, se identificaron algunos ajustes que eran necesarios para la canalización, por lo cual el señor Alcalde solicitó a la CCIVS autorizar una modificación para la ampliación al proyecto como lo ser: la construcción de 12.60 canal para conectar con el cauce que desciende del Bo. El Tanque #2, construcción de 61.4 frente a la propiedad de Saúl Portales y construcción de cuneta de 70 metros lineales desde la calle que baja de los tanques cuadrado y redondo.

Las ampliaciones antes descritas, se lograron ajustar al presupuesto establecido quedando sin construir los pasos de las viviendas (vehicular y peatonal) los cuales fueron solicitados por parte de los habitantes de ese sector, mediante una reunión en donde convocaron al señor alcalde y le solicitaron lo siguiente: Construcción de Seis pasos de las viviendas , Construcción de cuneta de 35 metros de longitud, la canalización de aguas servidas de dos viviendas por medio de tubería y la construcción de tapaderas para habilitar un paso peatonal sobre el canal, cerca de las segundas gradas. Seguidamente se procedió al levantamiento de la zona, para elaborar el diseño y formulación del presupuesto para ser sometido a la Corporación Municipal, quienes por unanimidad lo aprobaron según el perfil.



Henry Javier Rodas
Jefe de Proyectos



**PRESUPUESTO DE ADICIÓN AL CANAL DE AGUAS SERVIDAS Y PLUVIALES DEL BO. TANQUE #1
(CONSTRUCCIÓN DE CUNETAS Y PASOS DE VIVIENDAS)**

CANT.	DESCRIPCIÓN DE MATERIAL	PRECIO/UN.	TOTAL
550	BLOQUES DE 4"	11.5	L. 6,325.00
60	BOLSAS DE CEMENTO	205	L. 12,300.00
50	VARILLAS LEGITIMA 3/8	115.5	L. 5,775.00
10	LIBRAS DE ALAMBRE DE AMARRE	20	L. 200.00
4	TUBOS DE DRENAJE 4"	250	L. 1,000.00
10	LIBRAS DE CLAVOS DE 3"	20	L. 200.00
10	LAMINAS DE ZINC 12	180	L. 1,800.00
15	CUARTONES DE 2X2X12	300	L. 4,500.00
10	TABLAS DE 1X4X12	200	L. 2,000.00
2	VIAJES DE ARENA	1150	L. 2,300.00
1	VIAJE DE GRAVA	2500	L. 2,500.00
6	HORAS DE RETRO	750	L. 4,500.00
4	SEMANAS DE 1 ALBAÑIL	1800	L. 7,200.00
4	SEMANAS DE 3 JORNALES	3600	L. 14,400.00
TOTAL			L. 65,000.00

DESCRIPCIÓN DE MANO DE OBRA

CANT.	UNIDAD	DESCRIPCION		
CONSTRUCCIÓN DE CUNETAS ABIERTAS				
35	35	FUNDICIÓN DE PISO DE 10 CM Y BASTONEADO EN		
450	UNIDAD	PEGADO DE BLOQUES DE 4" EN CUNETAS		
70	METRO	FUNDICIÓN DE BATIENTE DE 7 CM EN CUNETAS		
DRENAJE POR TUBERIA				
4	UNIDAD	INSTALACIÓN DE TUBERÍA DE 4"		
2	UNIDAD	CONSTRUCCIÓN DE CAJAS DE REGISTRO DE 0.5 X 0.5 METROS CON TAPADERAS		
1	UNIDAD	CONSTRUCCIÓN DE CAJATOMA AL INICIO DEL CANAL SECTOR TANQUE DE AGUA		
CONSTRUCCIÓN DE PASOS DE VIVIENDAS				
3	UNIDAD	CONSTRUCCION DE PASOS DE 3.5 X 1.8 METROS		
3	UNIDAD	CONSTRUCCION DE PASOS DE 1.5 X 1.8 METROS		
CONSTRUCCIÓN DE PASO SOBRE EL CANAL SECTOR EL CANOSO				
5.5	METROS	CONSTRUCCION DE TAPADERAS DE 1.3 METROS		



Planilla de Pago

09/03/2018

Sr. Donaldo López

Jefe de Recursos Humanos

Reciba mi Cordial saludo.



El motivo de la Presente es para hacerle entrega del listado de personas que trabajaron en el Proyecto De Adición Al Canal De Aguas Servidas Y Pluviales Del Bo. Tanque #1 (Construcción De Cuneta Y Pasos De Viviendas).

El periodo de trabajo abarca del 05 al 10 de marzo del 2018.

No.	Nombre Completo	No. Identidad	Días Trabajados
Albañil			
1	Ángel María Betancourt Jeresano	0504-1976-00143	6
Jornal			
3	Celso Alexander Paz Murillo	0504-1989-00170	6
4	Oscar Iván Zepeda	0301-1985-00060	6
6	Olmin Javier Aguilera García	0504-1983-00090	6

Sin más que decir.

Att.



Henry Javier Rodas

Jefe de Proyectos



16/03/2018

Sr. Donaldo López

Jefe de Recursos Humanos

Reciba mi Cordial saludo.

El motivo de la Presente es para hacerle entrega del listado de personas que trabajaron en el Proyecto De Adición Al Canal De Aguas Servidas Y Pluviales Del Bo. Tanque #1 (Construcción De Cuneta Y Pasos De Viviendas).

El periodo de trabajo abarca del 12-17 de marzo del 2018.

No.	Nombre Completo	No. Identidad	Días Trabajados
Albañil			
1	Ángel María Betancourt Jeresano	0504-1976-00143	6
Jornal			
3	Celso Alexander Paz Murillo	0504-1989-00170	6
4	Oscar Iván Zepeda	0301-1985-00060	6
6	Olmin Javier Aguilera García	0504-1983-00090	6

Sin más que decir.

Att.



Henry Javier Rodas
Jefe de Proyectos



23/03/2018

Sr. Donaldo López

Jefe de Recursos Humanos

Reciba mi Cordial saludo.

El motivo de la Presente es para hacerle entrega del listado de personas que trabajaron en el Proyecto De Adición Al Canal De Aguas Servidas Y Pluviales Del Bo. Tanque #1 (Construcción De Cuneta Y Pasos De Viviendas).

El periodo de trabajo abarca del 19 al 24 de marzo del 2018.

No.	Nombre Completo	No. Identidad	Días Trabajados
Albañil			
1	Ángel María Betancourt Jeresano	0504-1976-00143	6
Jornal			
3	Celso Alexander Paz Murillo	0504-1989-00170	6
4	Oscar Iván Zepeda	0301-1985-00060	6
6	Olmin Javier Aguilera García	0504-1983-00090	6

Sin más que decir.

Att.




Henry Javier Rodas
Jefe de Proyectos



27/03/2018

Sr. Donaldo López

Jefe de Recursos Humanos

Reciba mi Cordial saludo.


El motivo de la Presente es para hacerle entrega del listado de personas que trabajaron en el Proyecto De Adición Al Canal De Aguas Servidas Y Pluviales Del Bo. Tanque #1 (Construcción De Cuneta Y Pasos De Viviendas).

El periodo de trabajo abarca del 26 al 28 de marzo del 2018.

No.	Nombre Completo	No. Identidad	Días Trabajados
Albañil			
1	Ángel María Betancourt Jeresano	0504-1976-00143	3
Jornal			
3	Celso Alexander Paz Murillo	0504-1989-00170	3
4	Oscar Iván Zepeda	0301-1985-00060	3
6	Olmin Javier Aguilera García	0504-1983-00090	3

Sin más que decir.

Att.




Henry Javier Rodas
Jefe de Proyectos



REPÚBLICA DE HONDURAS
MUNICIPALIDAD DE PIMIENTA, CORTÉS
TELEFAX: (504) 2650-2180



06/04/2018

Sr. Donald López

Jefe de Recursos Humanos

Reciba mi Cordial saludo.

El motivo de la Presente es para hacerle entrega del listado de personas que trabajaron en el Proyecto De Adición Al Canal De Aguas Servidas Y Pluviales Del Bo. Tanque #1 (Construcción De Cuneta Y Pasos De Viviendas).

El periodo de trabajo abarca del 02 al 04 de Abril del 2018.

No.	Nombre Completo	No. Identidad	Días Trabajados
Albañil			
1	Ángel María Betancourt Jeresano	0504-1976-00143	3
Jornal			
3	Celso Alexander Paz Murillo	0504-1989-00170	3
4	Oscar Iván Zepeda	0301-1985-00060	3
6	Olmin Javier Aguilera García	0504-1983-00090	3

Sin más que decir.

Att.




Henry Javier Rodas
Jefe de Proyectos



ACTA DE RECEPCION FINAL DEL PROYECTO

Nombre del Proyecto: Adición al Canal de Aguas Servidas y Pluviales del Bo. El Tanque #1 (Construcción de Cuneta y Pasos de Viviendas).

Procedencia de fondos: Municipalidad de Pimienta, Cortes.

Nosotros: **Henry Javier Rodas Andino** Identidad No. **0612-1982-00120** en carácter de Jefe de la Unidad de Proyectos de la Municipalidad de Pimienta, Cortes y por otra parte el Sr. Ángel María Betancourt Jeresano Con Identidad 0504-1976-00143 quien actúa en su condición de jefe de cuadria supervisada por el Jefe de Proyectos en la Obra: **Adición al Canal de Aguas Servidas y Pluviales del Bo. El Tanque #1 (Construcción de Cuneta y Pasos de Viviendas)**, del Municipio de Pimienta, Cortes, el cual consiste en: Fundición de piso de 10 cm y bastoneado, pegado de 450 bloques de 4, fundición de 70 mts de batiente de 7 cm en cuneta, Instalación de tubería de 4", instalación de 2 cajas de registro de 0.5 x 0.5 metros con tapaderas, construcción de caja toma al inicio del canal sector tanque de agua, construcción de 3 pasos de 3.5 x 1.8 metros, construcción de 3 pasos de 1.5 x 1.8 metros y construcción de 5.5 mts de tapaderas de 1.3 metros de ancho.

El contrato tendrá un alcance en la fecha comprendida del 05 de Marzo al 04 de Abril del año 2018. Con un valor de mano de obra de **L. 21,600.00** (VEINTIÚN MIL SEISCIENTOS LEMPIRAS EXACTOS). Por parte del los Srs. Angel Maria Betancourt y Henry Javier Rodas nos hemos reunido en el sitio del Proyecto para efectuar la recepción final del mismo procediéndose de la siguiente forma

Primero: El encargado manifiesta que ha finalizado la obra, el día miércoles 04 de Abril del año 2018.



Segundo: Los presentes procedieron a realizar un recorrido al proyecto, encontrando que este fue construido de acuerdo a las cláusulas plasmadas según especificaciones técnicas de mano de obra.

Tercero: Mediante este documento damos por finalizada la obra: **Adición al Canal de Aguas Servidas y Pluviales del Bo. El Tanque #1 (Construcción de Cuneta y Pasos de Viviendas)**. Traspasando la misma al representante de la comunidad, quienes se comprometen a dar sostenibilidad a la obra terminada.

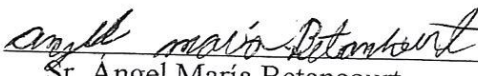
Cuarto: Todas las partes aceptan lo antes expuesto para fe de lo cual firmamos la presente a los 04 días del mes de Abril del año 2018.



 Raúl Alfredo Ugarte Florentino
 Identidad No. 0501-1960-01209
 Alcalde Municipal



 Henry Javier Rodas Andino
 Identidad No. 0612-1982-00120
 Jefe Proyectos


 Representante de la Comunidad
 Nombre: José Miguel Leanos
 Identidad No. 0504197700057


 Sr. Angel María Betancourt
 Identidad No. 0504-1976-00143
 Encargado de la Obra

PROYECTO DE CUNETA Y PASOS DE VIVIENDA

