



PLAN ESTRATÉGICO MUNICIPAL DE EL PARAÍSO

CON ENFOQUE DE AMBIENTE, CAMBIO CLIMÁTICO Y GÉNERO



MSC. ING. ALEJANDRO JOSÉ ESCOTO MENDOZA

Tabla de contenido

PRESENTACIÓN	7
I. OBJETIVOS DEL PDM-OT	9
I.1 OBJETIVO GENERAL	9
I.2 OBJETIVOS ESPECÍFICOS	9
II. RESUMEN DIAGNÓSTICO INTEGRAL MULTIDIMENSIONAL	10
III. RESUMEN PROSPECTIVA TERRITORIAL	19
IV. DATOS GENERALES DEL MUNICIPIO	21
❖ Antecedentes Históricos.	21
❖ Características Geográficas del Municipio	21
❖ Límites Extensión y Ubicación.....	21
❖ Conflictos Territoriales.....	22
❖ Gobierno Local.....	22
Organigrama de la Corporación Municipal	25
V. CARACTERÍSTICAS DE LA POBLACIÓN	26
A. Densidad.....	26
B. Educación.....	26
C. Salud	41
D. Vivienda.....	43
E. Género.....	50
F. Juventud	54
VI. ACTIVIDADES PRODUCTIVAS	55
Organizaciones existentes, rubros productivos, la participación de la mujer en estos rubros productivos.....	55
❖ Organizaciones	55
❖ Intervención de Organizaciones en el municipio	58
❖ Rubros Productivos.....	58

❖	Limitantes en los Temas Productivas.....	61
❖	Participación de la Mujer en los Rubros Productivos.....	61
VII.	RECURSOS NATURALES.....	62
❖	SUELO.....	62
❖	AGUA.....	63
❖	BOSQUE.....	65
❖	ÁREAS PROTEGIDAS.....	67
VIII.	ACTORES CLAVES.....	68
❖	INSTITUCIONES GUBERNAMENTALES PRESENTES EN EL MUNICIPIO.....	68
❖	ASOCIACIONES.....	69
❖	EMPRESA PRIVADA.....	70
❖	PATRONATOS.....	71
❖	JUNTAS DE AGUAS.....	73
IX.	ZONIFICACIÓN PROPUESTA URBANA Y RURAL.....	74
1.	ZONIFICACIÓN RURAL.....	74
	Zona de Desarrollo Agrícola Ganadero.....	74
	Zona de Desarrollo Forestal y Agroforestal.....	75
	Áreas Protegidas.....	75
2.	ZONIFICACIÓN URBANA.....	76
	Perímetro Urbano.....	76
3.	JERARQUIZACIÓN VIAL.....	78
	Sistema Vial Principal.....	78
	Sistema Vial Secundario.....	78
	Sistema Vial Vecinal.....	79
	Sistema Vial Terciaria.....	79
X.	VISIÓN Y MISIÓN DEL PEDM-OT.....	80
	VISIÓN.....	80
	MISIÓN.....	80



XI. EJES Y ESTRATEGIAS DE DESARROLLO Y ORDENAMIENTO TERRITORIAL	
81	
1. Eje Estratégico: DESARROLLO ECONÓMICO – PRODUCTIVO	81
2. Eje estratégico: MEDIO AMBIENTE O CAMBIO CLIMATICO.....	83
3. Eje Estratégico: INFRAESTRUCTURA SOCIAL.....	85
4. Eje Estratégico. GOBERNABILIDAD	88
5. Eje Estratégico. DESARROLLO URBANO	90
6. Eje Estratégico: GÉNERO Y JUVENTUD.	91
PROYECTOS.....	93
❖ CARTERA DE PROYECTO POR SECTOR	94
SECTOR N°. 1	94
SECTOR N°. 2.....	100
SECTOR N°. 3.....	103
SECTOR N°. 4.....	106
SECTOR N°. 5.....	108
ÁREA URBANA	110
XII. PLAN DE INVERSIÓN DEL MUNICIPIO DE EL PARAÍSO	112
XIII. PROPUESTA PARA LA IMPLEMENTACIÓN DEL PDM-OT.....	120
XIV. MAPAS	122
XV. ANEXOS	126
❖ Ficha Levantamiento Información de Actores	128
❖ Boleta de Encuesta a Nivel Comunitario y Hogar	129
❖ Listados de Participantes	135
❖ Fotos.....	143

TABLAS

Tabla N° 1. Especies existente en el municipio de El Paraíso.....	14
Tabla N° 2.- Aldeas con mayor crecimiento poblacional.....	26
Tabla N° 3.- Nombre de Centros Educativo de Nivel Pre – Básica.....	27
Tabla N° 4.- N° de alumnos matriculados en el nivel Pre-Básica.....	31
Tabla N° 5.- Nombre de Centros Educativo de Nivel Básica.....	32
Tabla N° 6.- N° de alumnos matriculados en el nivel Básica.....	36
Tabla N° 7.- Nombre de Centros Educativos de Educación Media.....	37
Tabla N° 8.- N° de alumnos matriculados en el nivel media.....	38
Tabla N° 9.- N° de Centros de Educación por Tipo de Administración.....	39
Tabla N° 10.- N° de Centros de Educación por Nivel.....	39
Tabla N° 11.- N° de Centros por Tipo de Docencia.....	39
Tabla N° 12.- CESAR existentes en el municipio de El Paraíso.....	42
Tabla: N° 13.- Los diez primeros casos de Morbilidad.....	42
Tabla N° 14: Número de viviendas que no tienen el servicio de disposición de excretas.....	47
Tabla N° 15.- CRAC, Organizaciones de Jóvenes y Organizaciones de Mujeres existente en el municipio.....	55
Tabla N° 16.- Cooperativas existentes en el municipio de El Paraíso.....	57
Tabla N° 17.- Otras Organizaciones existentes en el municipio de El Paraíso.....	58
Tabla N° 18.- Ríos, Quebradas y Nacientes del municipio de El Paraíso.....	63
Tabla N° 19.- División Política Administrativa del Área Rural.....	74
Tabla N° 20.- División Política Administrativa del Área Urbana.....	75

GRÁFICOS

Gráfico N° 1.- Porcentaje de Nivel Educativo por Género.....	40
Gráfico N° 2.- Porcentaje de Docentes que Intervienen en el Proceso Educativo del Municipio.....	40
Gráfico N° 3.- Cobertura del Servicio de Agua del Municipio.....	43
Gráfico N° 4.- Fuentes de Servicio de Agua.....	44
Gráfico N° 5.- Cobertura de Agua Potable en el Área Rural.....	44

Gráfico N° 6.- Medios de Obtención de Energía Eléctrica en el Área Rural	45
Gráfico N° 7.- Cobertura del Servicio de Energía Eléctrica en el Área Rural.....	46
Gráfico N° 9.- Cobertura del Sistema de Disposición de Aguas Grises.....	49
Gráfico N° 10.- Sistema de Manejo de Aguas Grises en el Área Rural.....	49
Gráfico N° 11.- Manejo de Recolección de Desechos Sólidos en el Área Rural.....	50
Gráfico N° 12.- Manejo de Recolección de Desechos Sólidos en el Área Rural.....	52
Gráfico N° 13.- Participación de la Mujer en el Área Urbana.....	52
N° 14.- Participación de la Mujer en Diferentes Agrupaciones como ser CRAC, Cooperativas y Organizaciones de Mujeres.....	54
Gráfico N° 15.- Participación de la Mujer en Rubros Productivos.....	61



PRESENTACIÓN

A partir del mes de enero del año 2010 una nueva estrategia de desarrollo integral da inicio en Honduras, a través de la Visión de País, propuesta a desarrollarse entre el año 2010 y el año 2038, así como el Plan de Nación para el periodo comprendido entre los años 2010 y 2022.

Ambos instrumentos se convierten en la nueva plataforma de desarrollo integral utilizando el nivel regional y subregional como la base "estratégica" para impulsar el crecimiento económico en armonía con los recursos humanos y con justicia social, desde el nivel local hasta el nivel nacional.

La ordenación del territorio que ha hecho carrera en Honduras se ha centrado en establecer una zonificación físico - espacial que no ha sido resultado de procesos de planificación que reconozcan el "territorio" con sus actores e instituciones, como sujetos de desarrollo, y en particular las administraciones gubernamentales no se sienten comprometidas ni habilitadas institucionalmente para responsabilizarse con el ordenamiento municipal. En consecuencia, el plan ha sido en general inoperante y poco ha contribuido a los propósitos primarios de armonizar los usos y ocupación del suelo con las actividades socioeconómicas y de contribuir a elevar las condiciones socioeconómicas.

El Plan de Desarrollo Municipal con un Enfoque en Ordenamiento Territorial, Ambiental, Cambio Climático y Género es el resultado del esfuerzo realizado por un conjunto de representantes de diferentes organizaciones públicas, privadas y un voluntariado del municipio de El Paraíso, que han participado activamente en el proceso de elaboración del Plan, con la finalidad de que esta y futuras gestiones municipales cuenten con instrumentos de gestión del desarrollo de ámbitos específicos de política local.

El marco normativo que sustenta el Plan es la Ley de Ordenamiento Territorial, Ley de Municipalidades en la que se establece que los gobiernos locales tienen la responsabilidad de promover el desarrollo económico local, la justicia social y la sostenibilidad ambiental con gestión participativa, acciones que deben estar comprendidas en un plan Municipal de Ordenamiento Territorial.

El horizonte temporal del Plan de Desarrollo Municipal con un enfoque Territorial, Riesgos Cambio climático Género es de 10 años, 2017 al 2027, comprende propuestas específicas para el corto y mediano plazo, cuya implementación permitirá canalizar las acciones de promoción de la economía local dentro de espacios geográficos específicos de competencia municipal y el esfuerzo de las unidades económicas; para lograr la competitividad y el posicionamiento del municipio de El Paraíso, en el contexto regional y nacional.

El Plan se elabora en el marco de la corriente de desarrollo endógeno y de los enfoques holístico, integral, participativo, estratégico y sobre todo territorial. Holístico e integral porque analiza la problemática municipal dentro de la realidad regional y nacional y aborda la dimensión del desarrollo humano vinculada a las actividades económicas, sin dejar de considerar sus implicancias sociales, culturales y políticas. Participativo, porque ha convocado al proceso de formulación a los conductores de unidades territoriales económicas urbanas y rurales, para recoger sus problemas y aspiraciones. Estratégico porque incorpora en el análisis las influencias del entorno, define con el protagonismo de los directamente involucrados los proyectos, actividades y metas; con apertura a reajustes y re direccionamientos continuos; priorizando proyectos de acción inmediata, algunos de los cuales ya se encuentran en curso a partir de las iniciativas de los mismos actores. En este sentido, el Plan de Desarrollo Municipal con un enfoque en Ordenamiento Territorial, Riesgo, Cambio Climático, Género y Juventud sintetiza las contribuciones recogidas en los talleres, en los que la principal motivación colectiva fue la búsqueda de soluciones a los problemas del “día a día” de los representantes de las actividades que mueven la economía del Municipio de El Paraíso.

I. OBJETIVOS DEL PDM-OT

I.1 OBJETIVO GENERAL

Actualizar en forma participativa el Plan Estratégico de Desarrollo Municipal, con énfasis en los temas de: Género, Gestión de Riesgo y Adaptación al Cambio Climático para el Municipio de El Paraíso.

I.2 OBJETIVOS ESPECÍFICOS

- Establecer como instrumento principal para el desarrollo del "Plan Estratégico de Desarrollo Municipal del Municipio de El Paraíso" la guía simplificada desarrollada por la Secretaria de Gobernación y Justicia, priorizando los modelos de planificación existentes (PEDM-PDM-PDM/OT-PMGR).
- Promover el fortalecimiento del capital humano local, de forma particular de los técnicos municipales, organizaciones no gubernamentales y actores técnico sociales del Municipio de El Paraíso, transformándolos en co-participantes en la actualización del "Plan Estratégico de Desarrollo Municipal".
- Articular los actores locales al desarrollo de líneas estratégicas como mecanismo de promoción del desarrollo y gestión local del municipio a través del PEDM.
- Vincular las acciones de enfoque de género, gestión del riesgo y cambio climático con las líneas estratégicas del PEDM.

II. RESUMEN DIAGNÓSTICO INTEGRAL MULTIDIMENSIONAL

La riqueza natural del municipio de El Paraíso es muy ventajosa al igual que su posición geográfica y la diversidad de recursos explotables para su desarrollo. De continuar los usos y costumbres sobre la explotación de recursos naturales (industrial sin mitigación, crecimiento de la ganadería, contaminación de fuentes de agua, sobre explotación de recursos en la extracción de leña para uso doméstico, etc.) sobre todo en las zonas protegidas, dará su resultado en la desaparición de especies, ecosistemas y degradación de recursos. Estos hechos serán trascendentales en el clima, economía, oportunidad de futuras generaciones y sobre todo en la sostenibilidad ambiental, al NO comenzar hoy a desarrollar planes de manejo de los recursos naturales, significará graves problemas con serios costos de reversión.

El relieve del municipio de El Paraíso, el 30% de las tierras son planas y aptas para la ganadería y el cultivo de granos básicos, el restante 70% tiene vocación para el cultivo del café, caña de azúcar y otros, con acentuada presencia del monocultivo en pequeñas parcelas, combinadas con explotaciones agrícolas grandes y medianas, lo que deja entrever la inadecuada distribución de las tierras.

Según sus condiciones climáticas del municipio, se divide en tres regiones principales:

Región Occidental o del Oeste, se caracteriza por ser una zona seca, en donde se concentran grupos campesinos dedicadas a la producción de granos básicos tales como: maíz, frijoles, sorgo; es una zona deprimida donde se localiza principalmente población vulnerable y postergada.

Región Centro-Sur, es aquella zona montañosa, húmeda y con gran vegetación, donde se concentra la producción de agua mediante la naciente de cauce de ríos y quebradas; su patrimonio principal lo representa la producción de café como el principal rubro económico.

Región Nor-Oriental, es la región semi-seca dedicada a la crianza de ganado vacuno y a la producción de granos básicos.

El municipio de El Paraíso, presenta una topografía montañosa e irregular en un 85% con elevaciones medias y cubiertas de vegetación.- La orografía del municipio forma parte de la cordillera de Dipilto y la forman los distintos cerros y montañas, entre ellos están: El Cerro Corto, Cerro Grande, El Mogote, Los Mezcales Río Arriba y El Canal y entre las distintas montañas están: Las Delicias, La Altura, La Bumera y San José de las Cañas.

La distribución superficial del bosque en el municipio es la siguiente: bosque latifoliado, bosque de coníferas, bosques mixtos y vegetación secundaria.

El bosque lo forman especies de pinos (coníferas) jóvenes en crecimiento vegetativo no explotables comercialmente en la zona de Las Manos en un área aproximada de 161.23 Km².- El bosque latifoliado con un área aproximada de 184.32 km² se caracteriza por la diversidad de flora y fauna, ubicándose en las comunidades de Dificultades, San José de las Selvas, La Lodosa, San Marcos de las Selvas, San José de las Cañas y Montaña El Palomar. La Precipitación pluvial del municipio es de aproximadamente 1,100 a 2,100 mm con una media de 1,600 mm en 165 días de lluvia promedio.-Normalmente la época seca se concentraba en los meses de Enero - Abril, pero debido al cambio climático se ha extendido hasta el mes de mayo; las temperaturas promedio varían desde 17° c como mínimo a los 38° c como máximo.

El municipio posee 6 ríos principales con caudal de agua para todo el año, siendo éstos los siguientes: Las Selvas, Las Cañas, Namales, Conchagua, San Marcos y San Francisco; asimismo cuenta con quebradas de importancia como la Quebrada Las Mangas o Buena Vista, Los Llanos, Los Indios, El Cacao y El Recuerdo.

El municipio de El Paraíso cuenta con varias fuentes de agua y está gestionando la protección y conservación de algunas de ellas; ya que el río Los Terrones está sufriendo una degradación por la extracción constante de arena y una contaminación por la descarga de las lagunas de oxidación del alcantarillado sanitario de la ciudad de El Paraíso, estas lagunas de oxidación deben ser tratadas para descontaminarse y así poder reciclar el agua usándola para irrigación de cultivos agrícolas para las comunidades beneficiadas.

El río Namales que es formado por las fuentes Las Cañas y río Arriba es el que abastece de agua a la ciudad de El Paraíso. Siendo estos los más importantes.

Cuencas y Micro cuencas

La concepción de manejo de cuenca adquiere relevancia, especialmente ante un crecimiento acelerado de la población hondureña. La cuenca es un receptor de flujos de energía y nutrientes y en su acción no biológica el hombre altera, interfiere, desordena, desequilibra y descontrola dichos flujos.- La población podría hacer uso de éstas conforme al concepto de planificación, ordenamiento y manejo, mediante un aprovechamiento sostenible y aplicando medidas de mitigación donde se requieran.

El municipio de El Paraíso cuenta con las siguientes fuentes de agua: el Río San Francisco, ubicado en la comunidad de San Francisco de La Lodosa, Río Namales nace en la comunidad Mata de Plátano, formándolo por otras fuentes Las Cañas, Río Arriba, siendo esta fuente una de las que abastece de agua a la ciudad de El Paraíso, Río Conchagua, Río Dificultades, río Manga, Río Guasure que se encuentra cercano al límite con el Municipio de Alauca y el Río Los Terrones.

Al observar el territorio nacional es difícil segregar áreas que no formen parte de una cuenca, así como excluir de ella la actividad humana, por lo tanto una cuenca presenta una unidad básica de análisis para su planificación y para apoyar todo propósito de uso óptimo y racional de los recursos.

Áreas Protegidas

El Municipio de El Paraíso, cuenta con áreas protegidas de reserva declaradas por CODEHFOR donde no se permite oficialmente el corte legal de árboles (bosque protegido). Entre estas están las Reservas de Las Brisas y Mata de Plátano y cinco micro cuencas: Las Barrancas, El Verdún, Santa Elena y Las Cañas. Se encuentran ubicadas en las comunidades del mismo nombre.

En el año de 1988 siendo gerente general de CODEHFOR José Segovia Inestroza se formalizó ante el Congreso Nacional la declaratoria de Área de Vocación Forestal a la micro cuenca Namales que es abastecedora de agua y por lo tanto la más importante.

Le sigue en orden de importancia la Reserva de Vocación Forestal Las Moras que el Congreso Nacional en 1990 y siendo el Gerente General de CODEHFOR Porfirio Lobo

Sosa la declaro zona protegida; en la actualidad estas áreas están delimitadas como fuentes productoras de agua y vocación forestal las Brisas y Mata de Plátano.

Minas y Canteras

Minas de Conchagua: antiguo centro minero abandonado, ubicado en la aldea de Conchagua, todavía sin habilitación para visitantes como medida de seguridad por la irregularidad del terreno. La Comisión Municipal de Turismo prevé una inspección del sitio para su acondicionamiento y habilitación turística.

La arena y piedra para la construcción se extraen de ríos y canteras de forma artesanal.

Suelo

En el Municipio de El Paraíso, existen 2 tipos de suelos:

- **Suelos Danlí:** Son suelos bien avenados, profundos, formados sobre esquistes, se presentan en relieves colinosos o escarpados en los que las laderas tienen generalmente una pendiente de menos 40%.
- **Suelos Arauca:** Son suelos con avenamiento inadecuado, poco profundos formados sobre ignimbritas de color claro. Por lo general, ocupan un relieve suavemente ondulado o muy ondulado en que son frecuentes las pendientes comprendidas entre 5% a 35%.

Uso del suelo

En cuanto al uso de suelo que se realiza en el municipio de El Paraíso se distribuye de la siguiente manera: agricultura tecnificada, arboles dispersos fuera de bosques, bosque de coníferas denso y ralo, bosque latifoliado deciduo y húmedo, bosque mixto, pastos cultivos, suelo desnudo continental, vegetación secundaria decidua y húmeda.

Uso del suelo urbano. En el casco urbano se encuentran diferentes tipos de infraestructura como ser construcciones habitacionales, parques, edificios gubernamentales, instituciones educativas, iglesia, cementerio, rastro municipal canchas de fútbol.

Biodiversidad

Fauna

Es el conjunto de especies animales que habitan en una región geográfica, que son propias de un periodo geológico o que se pueden encontrar en un ecosistema determinado.

Se considera en peligro de extinción cuando una especie animal o planta silvestre ha disminuido su población a unos pocos individuos sobrevivientes.

La fauna existente en el municipio es variada y aunque no se tiene un inventario de las especies existentes se han logrado identificar un gran número de especies los cuales se describen a continuación:

Tabla N° 1. Especies existente en el municipio de El Paraíso.

Nombre Común	Observación
Monos aulladores	En peligro de extinción
Olingos	En peligro de extinción
Tepescuintle	En peligro de extinción
Pájaro Carpintero	En Peligro de extinción
Urraca	En peligro de extinción
Tigrillo	En peligro de extinción
Piturrilla	En peligro de extinción.
Arrocero	En peligro de extinción.
Gorrión	En peligro de extinción
Pijul	En peligro de extinción
Iguanas	En peligro de extinción
Venado	En peligro de extinción
Jaguas	Amenazado
León de montaña	Amenazado
Perico	Amenazado
Gallina guinea	Amenazada
Cascabel	Amenazado

Tucán	Raro
Pavines	Raro
Jilgueros	Raro
Conejo	Común
Zanate	Común
Cusuco o Armadillo	Común
Codorniz	Común
Urraca	Común
Zorzal	Común

EDUCACIÓN:

El Sistema de Educación está regido por la Secretaria de Educación, pero se trabaja en forma descentralizada para poder abarcar todas las necesidades que se encuentra a nivel municipal y para ello está la Dirección Municipal de Educación.

El municipio cuenta con todos los niveles de educación descrito de la siguiente manera:

- Nivel Pre – Básica
- Nivel Básica
- Nivel Media
- Nivel Superior

Cada nivel cuenta con sus infraestructuras propias. Para algunos centros educativos en especial los CCEPREB las comunidades tienen que alquilar o quitar prestados alguna vivienda para poder impartir las clases a los docentes. Algunos centros educativos tienen problema de infraestructura como ser las cercas perimetrales, techos en mal estado, carencias de mobiliarios, ausencia de áreas recreativas, falta de material didáctico, maestros sin vocación pedagógica especialmente en la comunidad de El Recuerdo de La esperanza donde los alumnos de esa comunidad tienen bajo rendimiento académico debido lo antes mencionado.

Otra dificultad que se encuentra en especial el área rural es la deficiencia en la implementación de la tecnología, donde los alumnos terminan su nivel básica y llegan al nivel media teniendo dificultad en la materia de computación e Inglés.

SALUD:

El sistema de salud está regido por la Secretaría de Salud, el municipio de El Paraíso cuenta con siete Unidades uno que es el CESAMO Luis Lazo Arriaga ubicado en la ciudad de El Paraíso y los demás son CESAR ubicados en las siguientes aldeas:

- Santa Cruz
- Dificultades
- San Antonio de Conchagua
- Las Selvas
- Cedrales
- Lodosa

En la actualidad estos centros presentan varios problemas en primer lugar poco abastecimiento de medicamentos, carencias de anaqueles para las farmacias, ausencias de bancas para los pacientes, cubículos para sanitarios principalmente en los CESAR de Dificultades y Las Selvas, cubículos para brindar atención en el CESAR de San Antonio de Conchagua y cerca perimetral en mal estado.

El CESAR de Cedrales es muy pequeño por lo que requiere ampliación de nuevas instalaciones, en cuanto al CESAR de Las Selvas se encuentra ubicado en un lugar pantanoso donde todo el tiempo permanece agua sobre la superficie debido a que el nivel de la calle queda arriba.

VIVIENDAS

Las viviendas del municipio de El Paraíso en su mayoría las paredes son de abobes con techo de teja y zinc, pisos de tierra en las viviendas del área rural y en la urbana en la mayoría de mosaico, cerámica o cemento.

En cuanto al abastecimiento del agua la mayoría de la población tiene agua potable, otra la extrae de pozo o arroyos por medio de mangueras y la minoría de ríos la cual estos se encuentran contaminados ya sea por agroquímicos, aguas mieles o grises y excremento humano; en cuanto al manejo de desechos sólidos la población no tiene la educación y cultura para darle un buen manejo o tratamiento a la basura por lo que se requiere realizar un plan de manejo de desechos sólidos. Otro problema que tiene la población es lo de

saneamiento donde el 12% que equivale a 596 viviendas sus necesidades fisiológicas las hacen al aire libre.

GENERO

El enfoque de género pone de manifiesto las diversas características que comportan los roles socialmente asignados para hombres y para mujeres, pero también contempla las interrelaciones existentes entre estos. Los formuladores y los ejecutores de políticas de desarrollo deben ser capaces de reconocer las acciones que, desde una perspectiva de género, pueden permitir alcanzar ciertas metas y en consecuencia, cumplir con los objetivos trazados en los procesos de desarrollo de la sociedad. En este sentido, Género se relaciona con todos los aspectos de la vida económica y social, cotidiana y privada de los individuos y determina características y funciones dependiendo del sexo o de la percepción que la sociedad tiene de este. El municipio de El Paraíso con respecto a la inclusión de la mujer en las organizaciones comunitarias solamente hay una participación del 30% quedando así por debajo de las expectativas ante la percepción de la sociedad.

CAMBIO CLIMÁTICO

Cambio de clima atribuido directa o indirectamente a la actividad humana que altera la composición de la atmósfera mundial y que se suma a la variabilidad natural del clima, observada durante períodos de tiempo comparables.

En otras palabras, cualquier cambio en el clima que ocurra en el tiempo como consecuencia de la actividad humana a través de la emisión excesiva de gases de efecto invernadero.

Para poder mitigar o adaptarnos al cambio se requiere realizar varias acciones o estrategias dentro de ellas están las siguientes:

- Disminución de la vulnerabilidad de las viviendas, de la infraestructura de riego y otros bienes, pues muchas de las viviendas se encuentran en áreas de riesgo ya sea por inundaciones, vientos rachados, deslizamientos e incendios.
- Organización y capacitación de la población para la prevención y atención de los desastres naturales como consecuencia del cambio climático.

- Implementación de tecnología de adaptación a los cambios climáticos en los cultivos y plantas con orientación a la alimentación.
- Implementación de sistemas de alerta temprana (red de estaciones meteorológicas).
- Siembra (infiltración) y cosecha de agua de lluvia para la alimentación y riego de cultivos básicos, pues la mayoría de la población han dejado de laborar sus tierras por no tener éxitos en la producción ya que esperan el cambio de estaciones.

En el municipio de El Paraíso se están realizando algunas medidas de adaptación ya que son pocos los productores que hacen siembra por medio de riego, pues han sido beneficiados por el programa de Emprendesur con los Micro-riegos; el resto de la población todavía no se está haciendo ninguna acción para adaptarse al cambio climático.

RIESGO

El municipio de El Paraíso no está exento en tener vulnerabilidad ante fenómenos naturales, pues presenta muchos antecedentes, principalmente en el área urbana, pues los barrios El Jazmín, El Rodeo, Col. San Miguel, Col. 24 de Diciembre, Col. Montecristo, Barrio Las Lomitas, Col. San Juan, partes medias y bajas de las cuencas y micro cuencas, son consideradas como las zonas más vulnerables a las inundaciones en vista que se encuentran ubicadas a una distancia menor de 200 metros del Río Chiquito, y Namales, los cuales a presentarse lluvias intermitentes, inundan estas poblaciones ya que no existe un sistema adecuado de drenaje de aguas pluviales.

En el área rural las comunidades consideradas de alto riesgo son: Mata de Plátano, Rio Arriba, Calpules, Los Terrones y Casa Quemada.

El Rio de Conchagua que nace en la comunidad de Brasil y cruza las siguientes comunidades de Colombia, Rio abajo Dificultades, Plan Grande, Palo Grande, Conchagua; en todas estas comunidades antes mencionadas existen viviendas construidas en la rivera del rio, igual el rio que nace en la Viña de Las Selvas afecta a las comunidades de San Marcos y Las Selvas.

La topografía del lugar es un factor limitante para la seguridad de los habitantes del área, las zonas con pendientes fuertes están expuestas principalmente a los deslizamientos y erosión. Los suelos arcillosos y las zonas desprovistas de cobertura vegetal, son las causas

principales de deslizamientos. En el área urbana son vulnerables a deslizamientos los siguientes barrios y colonias: Col. San Miguel, Col. San Juan, Col. El Carmen y el barrio Las Lomitas en el área rural las comunidades con vulnerabilidad a deslizamientos son: San Francisco, Cedrales, San Ramón, Volcancitos, Carmelinas, Quebrada Negra, Brasil, San Carlos, Colombia, Rio Abajo Dificultades, Los Volcanes, Palo Grande, San José de las Cañas, el Verdún, las Moras, Barrancas Arriba, Santa Rosa de los Llanos, Mata de Plátano, La Viña, El Recuerdo, las Limas, Tres Piedras, Las Selvas, Buena Vista y Pacones.

III. RESUMEN PROSPECTIVA TERRITORIAL

En el Modelo Territorial Futuro se muestra el territorio del Municipio de El Paraíso en un período de 10 años, en el cual se reflejan todo el equipamiento y condiciones óptimas con las que contará el Municipio para proporcionar una mejor calidad de vida a sus habitantes. El Ordenamiento Territorial “ busca elevar las condiciones de vida de los pobladores de un espacio geográfico determinado, en ese sentido el presente trabajo expresa las mejores intenciones para el desarrollo del municipio de El Paraíso por parte de las autoridades municipales, educación, salud y de toda la población en general, tomando en cuenta el buen desempeño que las actividades futuras impliquen en el uso del territorio, deberán ser orientadas y dirigidas a los espacios aptos según las necesidades.

Definiendo claramente hacia donde debe ser el crecimiento urbano, cuál será la ubicación del sector industrial, beneficios de café, maquilas de cualquier índole, rastros y , cementerio potenciando las micro cuencas identificadas y la búsqueda permanente de nuevas zonas de reserva ya que El Paraíso presenta las condiciones para hacerlo, de igual manera es un municipio con grandes potenciales para la implementación del turismo principalmente en la reserva de Mata de Plátano(declarada) de igual manera entre las comunidades de San Marcos y la Viña se encuentra una hermosa cascada que en la actualidad no ha sido declarada como reserva.

El municipio de El Paraíso debe buscar alternativas para mejorar las condiciones de vida de la población entre ellas tienen:

- La implementación de un Relleno Sanitario Municipal el cual se encuentra planificado estratégicamente en la zona de los Terrones del sector del convento (en la actualidad ya se está trabajando) y una campaña de educación ambiental masiva de cobertura municipal, que asegure mantener los cuerpos de agua en sus niveles actuales, para que con el paso del tiempo y mejoramiento de la foresta local mejore el caudal.
- Proponer cultivos en socio con la intención de mejorar las condiciones de los pobladores principalmente en la zona del área rural.
- Explotar las condiciones que presenta el municipio en el aspecto turístico, ya que su relieve es apto para las prácticas de montañismo, potenciando el zoológico y vivero municipal.
- El Rio Las Selvas, Conchagua y San Francisco, es el capital de mayor potencial en el municipio, debido a sus características únicas y recorrido por el territorio municipal, que pueden ser aprovechadas para la venta del recurso hídrico.
- El sector salud cuenta con debilidades que se escapan de la realidad nacional, sin embargo, al preparar jóvenes con capacidades técnicas agrícolas en el cultivo y procesamiento (agro industria), aplicación de tecnologías, y sobre todo cambiar la forma de pensar y actuar en lo que a la explotación de tierra de refiere, en palabras simples, olvidarse del mono- cultismo y preparar jóvenes capaces con nuevas ideas de mercado y enfocarlos a los productos no tradicionales.

El PDM-OT es una guía básica para el buen funcionamiento de todas las actividades que se desarrollan en el municipio, por consiguiente, al hacerse presente organizaciones de benéficas con la intención de promover el desarrollo, es necesario que en primera instancia se avoquen al documentos PDM-OT, con el fin de evaluar las prospectivas territoriales y que a su vez determinen el área de acción en una zona geográfica específica, midiendo el impacto de beneficio real y asegurándose así que sus mejores intenciones serán enfocadas y desarrolladas en las zonas donde más se necesiten o su terreno sea apto.

IV. DATOS GENERALES DEL MUNICIPIO

Antecedentes Históricos.

El municipio de El Paraíso, fue fundado el lugar denominado Santa Clara sitio donde actualmente está localizada la ciudad de El Paraíso, del cual se servían los hacendados, para el repasto de sus ganados vacuno, por la frescura del clima y fertilidad de sus campos. Su fundación data del 22 de marzo de 1874, se le concedió el título de Villa el 1º de febrero de 1950 y el 15 de mayo de 1959 obtuvo la categoría de ciudad.

Los primeros pobladores eran provenientes del valle de Trapiche comisaría de Danlí, lo que motivo su traslado era básicamente para mejorar su nivel de vida ya que se encontraban sometidos a duras cargas o explotación por parte de los señores danlidenses, y por parte del decreto del señor presidente de la República José Santos Guardiola en el año 1961 se crea la aldea de El Paraíso, siempre bajo el Régimen Municipal de Danlí con una población de 150 personas reducidas en 30 familias. Su nombre se origina por lo verdes de sus campos y la abundancia del Árbol El Paraíso.

Características Geográficas del Municipio

Limites Extensión y Ubicación

El municipio de El Paraíso limita al norte con el municipio de San Matías y Danlí, al sur la Republica de Nicaragua al este con Danlí y Nicaragua y al oeste con Alauca, y se encuentra ubicado en el departamento del mismo nombre localizado en la zona sur oriental del país. Se encuentra a 110 Kms. de distancia de la ciudad capital; está ubicado a una altura de 883 MTS., sobre el nivel del mar.

Su extensión territorial es de 415km² y está constituida por 13 aldeas y 147 caseríos. El casco urbano está compuesto por 14 barrios y 11 colonias que totalizan 4314 viviendas en el sector urbano y en área rural 3,983 viviendas. (Oficina de Catastro Municipal)

Conflictos Territoriales

El municipio de El Paraíso tiene conflictos territoriales con la zona denominada **La Lodosa** es un sector que histórica, jurídica y geográficamente pertenece al municipio de El Paraíso; zona que es pretendida por el municipio de Danlí.

Este conflictos lleva varios años sin tener los resultados que la población del municipio de El Paraíso espera, ya que son muchas las veces que se llega a un acuerdo definiendo puntos geo-referenciados y actas de conformidad pero la alcaldía de Danlí siempre busca un pretexto para no dar salida a este conflicto, porque cuentan con mucha influencia política y económica.

Una de las causas probables por lo que Danlí pretende esta zona es por su riqueza hídrica y Forestal renovable ya que esta ciudad tiene problemas serios actuales y futuros de abastecimiento de agua.

Gobierno Local

La Constitución de la República de Honduras en el Capítulo XI relacionado con el régimen departamental y municipal, establece en los artículos 296, 297 que la ley determinará la organización y funcionamiento de las municipalidades, así como la libertad para la elección de sus representantes. Mientras que el Artículo 298 hace referencia a la autonomía de los gobiernos municipales siempre y cuando estos no contraríen la ley.

El gobierno municipal es el administrador del municipio y existe para lograr el bienestar de los habitantes, promover su desarrollo integral y la preservación del medio ambiente, con las facultades otorgadas por la Constitución de la República y demás leyes; serán sus objetivos los siguientes:

1. Para que se cumpla la constitución de la república y las leyes.
2. Asegurar la participación de la comunidad en la solución de los problemas del municipio.
3. Alcanzar el bienestar social y material del municipio, ejecutando programas de obras públicas y servicios.

4. Preservar el patrimonio histórico y las tradiciones cívicas culturales del municipio; fomentarlas y difundirlas por si o en colaboración con otras entidades públicas o privadas.
5. Propiciar la integración regional.
6. Proteger el ecosistema municipal y el medio ambiente.
7. Utilizar la planificación para alcanzar el desarrollo integral del municipio.
8. Racionalizar el uso y explotación de los recursos municipales, de acuerdo con las prioridades establecidas y los programas de desarrollo Nacional (Artículo 14 Ley de Municipalidades y su reglamento).

El Capítulo III, artículo 25 de la Ley de Municipalidades señala que la Corporación Municipal es el órgano deliberativo de la municipalidad, electo por el pueblo y máxima autoridad dentro del término municipal.

La Alcaldía Municipal está organizada en una Corporación Municipal presidida por la licenciada Ligia Isabel Laínez Bermúdez, está regida por La Ley de Municipalidades, Decreto Numero 134-90 Reglamento de la Ley de Municipalidades Acuerdo Ejecutivo Numero 018-93, Anexos Reformas a la Ley de Municipalidades Decretos: 48-91 y 127-2000.

La corporación Municipal está integrada de la siguiente manera:

PUESTO	NOMBRE
Alcalde(sa) Municipal	Ligia Isabel Laínez Bermúdez
Vice Alcalde	Carlos Emilio Martínez
Regidor – I	Emanuel Espinal
Regidor – II	Martin Antonio Rodríguez
Regidor – III	Lenin Mendoza
Regidor – IV	Benigna Díaz
Regidor –V	Lázaro Evelio Duarte

Regidor – VI	Ada Suyapa Sevilla
Regidor – VII	Bernarda Jarquín
Regidor - VIII	Wilberto Cáceres





Organigrama Corporación Municipal El Paraíso, El Paraíso.



V. CARACTERÍSTICAS DE LA POBLACIÓN

A. Densidad

La población del municipio de El Paraíso según datos del Censo realizado por la Secretaría de Salud¹ es de 53, 221 hab. Que corresponde el 50% a la zona urbana igual que la zona rural; distribuida en el 49% en hombres y el 51% en mujeres; siendo así la densidad poblacional de 128.24 habitantes por km².

Las aldeas con mayor crecimiento poblacional son las siguientes: La Lodosa, dificultades, Las cañas, Las selvas y Cuyalí.

Tabla N° 2.- Aldeas con mayor crecimiento poblacional.

ALDEA	POBLACIÓN
Santa Cruz	3237
La Lodosa	2850
Las Selvas	2412
Cuyalí	1968
Dificultades	1922
Conchagua	1403
Las Cañas	1114

Fuente Propia: recopilada a través de los talleres.

B. Educación

La educación en el país se imparte en niveles (hasta el nivel superior), los cuales se describen a continuación:

- **Educación Pre-básica**

Es el nivel educativo que ofrece a los niños y a las niñas una atención integral dentro de un ambiente de calidad que favorece su crecimiento y su desarrollo en los diferentes aspectos de la persona: físico, cognoscitivo, psico-emocional, psicomotriz, de la comunicación que lo habiliten en la vida. Existen modalidades de kínder, pre - kínder y preparatoria.

¹ Datos obtenidos por el CESAMO del Municipio.

Tabla N° 3.- Nombre de Centros Educativo de Nivel Pre – Básica.

CENTROS EDUCATIVOS OFICIALES DEL ÁREA URBANA		
Nombre del Centro Educativo	N° De Alumnos	Lugar
José Cecilio Baide	193	El Paraíso
Consuelo de Escorcía	127	El Paraíso
María Manuela de Martínez	53	El Paraíso
Ramón Ignacio Díaz	23	El Paraíso
Manuel Zelaya Rosales	81	El Paraíso
Gabri Merlin Eguigurem	66	El Paraíso
Adriana López de Zelaya	53	El Paraíso
Rayito de Luz	11	El Paraíso
CENTROS EDUCATIVOS PRIVADOS		
Nombre del Centro Educativo	N° De Alumnos	Lugar
Nido de Águila	19	El Paraíso
Hoja de Laurel	22	El Paraíso
Oscar Andrés Rodríguez	37	El Paraíso
Sagrado Corazón	28	El Paraíso
Manantial del Saber	11	El Paraíso
CCEPREB		
Centro de Cuidados Diurno	11	B° Las Flores, El Paraíso

CENTROS EDUCATIVOS OFICIALES DEL AREA RURAL

Nombre del Centro Educativo	N° De Alumnos	Lugar
Ana María Sandoval	52	Cofradía
Ramón E. Sanabria	26	Las selvas
Edilberto Salinas Eguigurem	47	Santa Cruz
Ilusiones	75	Cuyalí
Mundo Infantil	10	Las Manos
Rosario Molina	21	San Marcos
Renacer	6	Granadillos
Rayito de Luz	12	Terrones
Niños 2000	19	Palo Grande
Rigoberto Velásquez	13	Las Flores
Ilusiones	11	Portillo del Cedro
José Trinidad Reyes	12	Conchagua

CENTROS EDUCATIVOS DE PROHECO

Nombre del Centro Educativo	N° De Alumnos	Lugar
Justo Emilio Sánchez	16	Zacate Centro
José Donato Rodríguez	20	La Lodosa
Rayito de Luz	17	Pachón
Republica de España	16	San Carlos
Hernán Vidal Figueroa	13	El Verdún

De un Nuevo Futuro	15	Conchagua
Cándida Rosa Gaitán	20	Tres Piedras
Juan Bautista Alvarenga	18	Palo Verde
CCEPREB		
Nombre del Centro Educativo	N° De Alumnos	Lugar
José Trinidad Cabañas	9	Buena Vista
José Cecilio del Valle	5	La Unión
Luz de Ángeles	6	Higüeros
Ángeles de Cristo	5	Las Brisas
Niños en Crecimiento	10	R/do de Las Selvas
Egna Yolanda López	5	Las Limas
Carita de Ángeles	5	Los Volcancitos
Niños Alegres	9	La Lodosa
Carlos Ovidio Segura	14	Rio Abajo Las Dificultades
Rayito de Luz	5	Tres Piedras Arriba
Ligia Laínez	6	El Brasil
Mario Sánchez	6	El Hondable Abajo
Rene Barrientos	5	Higüeros Santa Cruz
Amor y Fe	5	Carmelinas
Sonrisas Infantiles	14	Mata de Plátano
Santos Tomas Zepeda	5	El Cerro
El Encanto	8	El Encanto

Niños del Edén	5	Higüeros Santa Cruz
Julio Mendoza	10	Calpules
El Cedral Abajo	8	Cedrales Abajo
Edilberto salinas Eguigurem	5	San José de Las Cañas
Said Alonso Cáceres	5	El Pacón
Benjamín Gáelas	6	Bejucales Abajo
Caritas Felices	11	Volcanes
Carlos Ovidio Segura	7	Normandía
Mundo Infantil	5	Palo Bonito
Un Nuevo Amanecer	12	La Jilguera
José Trinidad Reyes	6	El Zapote
Ilusiones Infantiles	5	Casa Quemada
Augusto C. Coello	7	Las Cañas
Luz Divina	5	Plan Grande
Manantial del Saber	7	Quebrada Negra
Ovidio Segura	5	Santo Domingo de Conchagua
Ana Argentina Arias	18	Santa Fe N° 2
Ferdinando Castriotti	9	Barrancas Abajo
Lcda. María Elena Pastor	10	El Cedral
Rolando Espino	13	Rio Arriba
Lic. Yorhlin Zelaya	11	Los Llanos
Maria Isabel Ferrufino	8	Dificultades

Monte de Sinaí	13	San Ramón/Lodosa
Comisario Lenin Morell	5	Las Barrancas
Sulma Lorena Valle	7	Las Nubes
Mirian Haydee Cárcamo	5	El Zacate
Diana Asunción Barahona	9	Santa Rosa / Llanos
Primero de Agosto	6	Criquet de Oro
Profe. Rosa Maria López	6	La Viña
Las Vegas	10	Las Vegas
Noé David Colindres	7	Recuerdo / Esperanza
Soldaditos en Marcha	5	Buenos Aires
Niños Felices	5	Volcancitos
Ilusiones Infantiles	7	El Recuerdo / Lodosa
José Trinidad Cabañas	5	Mangas Abajo
Santos Victoriano Lobo	6	La Sabaneta

Fuente: Dirección de Municipal de Educación.

El número de alumnos matriculados en el nivel de educación pre - básica a través de las modalidades formal (jardines de niños oficiales o privado) e informal (Programas PROHECO o CCEPREB) es de 1,570 distribuido de la siguiente manera. (Ver tabla n° 2)

Tabla N° 4: N° de alumnos matriculados en el nivel Pre-Básica.

MODALIDADES	TOTAL	PORCENTAJE
Formal	1,028	65 %
Informal	542	35%
Total	1,570	100%

Fuente: Dirección Municipal de Educación

- **Educación Básica**

Comprende un conjunto de conocimiento, valores y habilidades que constituye los cimientos fundamentales para el desarrollo de la personalidad, la preparación para la vida y el aprendizaje permanente necesario para el fortalecimiento de la identidad nacional y el desarrollo económico y social del país. La educación Básica es gratuita, laica, obligatoria y garantizada por el Estado; se oferta en forma presencial y a distancia, atiende la población comprendida en las edades de 6 a 15 años. Esta modalidad comprende tres ciclos de tres años de estudio cada uno, con objetivos, perfiles y currículum obtenido de la siguiente manera:

Primer Ciclo: De primero a tercer grado; su objetivo básico es el desarrollo de habilidades de tipo instrumental como el lenguaje y el cálculo matemático, durante este ciclo se establecerán los fundamentos para la comprensión del entorno natural y social.

Segundo Ciclo: De cuarto a sexto grado; su objetivo básico es la aprensión de conceptos que permiten superar la fase Nacional y adquirir una visión más clara del entorno natural y social. Durante este ciclo los estudiantes deben ser iniciados en la lógica de cómo hacer.

Tercer Ciclo: De séptimo a noveno grado; su objetivo básico es la formación de aptitudes entendida como la capacidad de tomar decisiones y buscar soluciones adecuadas a situaciones problemáticas. El tercer ciclo es de carácter vocacional de orientación profesional para la educación media.

Tabla N° 5.- Nombre de Centros Educativo de Nivel Básica.

ESCUELAS OFICIALES DEL ÁREA URBANA		
Nombre del Centro Educativo	N° de Alumnos	Lugar
Francisco Morazán N° 1	752	El Paraíso
María Garay de Vallejo	701	El Paraíso
Roberto Suazo Córdova	375	El Paraíso
Emma Romero de Callejas	363	El Paraíso
Republica de Honduras	80	El Paraíso
Ramón Rosa	20	El Paraíso

CENTROS EDUCATIVOS PRIVADOS

Nombre del Centro Educativo	N° de Alumnos	Lugar
Sagrado Corazón	182	El Paraíso
Hoja de Laurel	101	El Paraíso
Cuna de Águilas	82	El Paraíso
Cardenal Oscar Andrés	192	El Paraíso
Manantial del Saber	68	El Paraíso
Evelyn Vargas	48	El Paraíso

ESCUELAS DEL ÁREA RURAL

Nombre del Centro Educativo	N° de Alumnos	Lugar
Rodrigo Castillo	36	Los Llanos
Republica de Honduras	35	P. del Cedro
Ramón Rosa	25	Las Barrancas
José Cecilio del valle	41	San José/Cañas
Augusto C. Coello	28	Las Cañas
Francisco Morazán	70	Los Terrones
José Trinidad Cabañas	14	Casa Quemada
Ramón Ortega	13	Rio Namales
Álvaro Contreras	202	Santa Cruz
Carlos Hartling	73	Los Higüeros
Luis Mamilio Rodas	25	El Cerro
José Trinidad Reyes	9	La Jagua
Francisco Morazán	186	Cofradía
La Libertad	15	El Carbón
Luis Andrés Zúniga	46	Las Vegas
Francisco Morazán	41	Las Guabas
José Cecilio del valle	45	La Unión

Carlos Roberto Reina	63	El Zacate
Efraín Díaz Figueroa	42	El Palomar
Francisco Morazán	54	Rio Arriba
Marco Aurelio Soto	56	Mata de Plátano
Tres de octubre	34	Granadillos
Esteban Guardiola	98	Rincón Largo
Luis Landa	53	Santa Fe
Ramón Montoya	39	Bejucales
15 de Septiembre	68	Las Flores
Marco Aurelio Soto	52	El Pacón
Álvaro Contreras	75	Tres Piedras
Luis Andrés Zúniga	56	San Marcos
Migdonia Ayestas	31	La Lima
Simón Bolívar	31	La Viña
Lempira	30	Rec. Las Selvas
José Martí	60	Volcancitos
Marco Aurelio Soto	61	Hondable
República de Argentina	32	Los Volcanes
José Cecilio del Valle	29	El Brasil
José Trinidad Cabañas	15	Dificultades
Manuel Bonilla	116	Palo Verde
José Cecilio del Valle	88	Palo Grande
Ramón Montoya	45	Quebrada. Negra
Godofredo Zelaya	26	Normandía
Juan Ramón Molina	49	Mangas Arriba
Juan Ramón Molina	19	Mangas Abajo
Álvaro Contreras	39	La Lodosa
Simón Bolívar	18	Rec. La Lodosa
1° de Agosto	46	Crique de Oro
Rene A. Barrientos	29	Rec. La Esperanza

ESCUELAS PROHECO		
Nombre del Centro Educativo	N° de Alumnos	Lugar
Republica De España	59	San Carlos
Federico Trece Ramos	27	Plan Grande
Julio Mendoza	21	Los Calpules
Dionisio De Herrera	50	Barrancas Abajo
Rene Barrientos	50	Higüeros N° 2
Ramón Montoya	20	San Francisco
Cristóbal Colon	37	Buenos Aires
Máximo Cruz	49	Las Carmelinas
Armando Morazán	52	El Verdún
José María Tercero	23	El Zapote
Lempira	20	Montecristo
Lucas Figueroa	20	Santa Rosa
Justo Emilio Sánchez	26	Zacate Centro
Bonifacio Sánchez	50	El Pachón
José Donato Rodríguez	63	El Encanto
Mario Fonseca	25	Las Moras
José Trinidad Cabañas	35	La Esperanza
Roger Humberto González	42	La Jilguera
CENTROS DE EDUCACIÓN BÁSICA		
Nombre del Centro Educativo	N° de Alumnos	Lugar
Visitación Lara de Zelaya	454	El Paraíso/Col. San Juan
Lorenzo Molina Corrales	130	Rio Abajo
Marco Aurelio Soto	194	Las Selvas
José Trinidad Reyes	161	San Antonio de Conchagua
José Cecilio del Valle	401	Cuyalí
Claudio Barrera	116	Cedral N° 1

Fuente: Dirección Municipal de Educación

El número de alumnos matriculados en el nivel de educación básica a través de las modalidades de centros oficiales, privados y programas (PROHECO) es de 7,447 distribuido de la siguiente manera. (Ver tabla n° 4).

Tabla N° 6.- N° de alumnos matriculados en el nivel Básica.

MODALIDADES	TOTAL	PORCENTAJE
Oficial	6,105	82%
Privadas	673	9%
PROHECO	669	9%
Total	7,447	100%

Fuente: Dirección Municipal de Educación.

- **Educación Media**

Enmarcados en el proceso de Transformación Educativa, se le brinda a los jóvenes una Educación integral holística, organizada, contextualizada, científica, centrada en la formación permanente del ser humano, con aprendizajes pertinentes relevantes y significativos. A través de diferentes modalidades:

Académica: Bachillerato en Ciencias y Letras, 2 años de duración, ofrece formación científica y humanista, orientada a continuar estudios en el nivel superior; esta profesión la ofrece todos los centros educativos de educación media que hay en el municipio (ver tabla n° 5).

Profesional: Con una duración de 2 a 3 años, permite al estudiante obtener una profesión para acceder al mundo laboral. Esta oferta educativa se clasifica por modalidades afines, en los siguientes grupos:

Educación Agropecuaria: Bachillerato en Agricultura; esta carrera la ofrece el Instituto Técnico Alejandro Flores (ITAF).

Educación Industrial: Bachilleratos en: Electricidad, Mecánica Automotriz; estas profesiones las ofrece el Instituto Técnico Alejandro Flores (ITAF).

Servicios Administrativos: Bachilleratos en: Computación, Administración de Empresas, Contaduría y Finanzas. Estas profesiones las ofrece los diferentes centros educativos de educación media (ver tabla n°5).

Todas estas carreras antes mencionadas son brindadas en el municipio de El Paraíso por lo cual la población no sale a otro lugar para recibirlas; los únicos que se movilizan son los estudiantes del área rural hacia el área urbana para poder recibir estos estudios, pues todos los centros educativos de educación media se encuentran ubicados en la ciudad.

Sistema de Educación Media a Distancia (SEMED): es una alternativa educativa que ha sido creada para incorporar al proceso educativo a todos los hondureños (as) mayor de quince (15) años, que por diversas razones no han tenido acceso a la educación convencional o presencial; el cual se imparte a través de un Instituto del Sistema de Educación Media a Distancia (ISEMED), es un centro educativo, donde se ofrece los servicios educativos del tercer ciclo de educación básica y las modalidades del nivel medio.

Las carreras que ofrece este sistema en el municipio de El Paraíso es Bachillerato en ciencias y humanidades la cual es impartida en el Instituto Cardenal Oscar Andrés Rodríguez (Isemed) los días Sábado con un horario de 8:00 a.m. – 12:00 p.m.

Tabla N° 7.- Nombre de Centros Educativos de Educación Media

Nombre del Centro Educativo	N° de Alumnos	Lugar
Instituto Técnico Alejandro Flores	2161	El Paraíso
Instituto Armando Martínez	792	El Paraíso
Instituto Isidro Pineda	197	Santa Cruz
Instituto Cardenal Oscar Andrés	61	El Paraíso
Instituto Cardenal Oscar Andrés (Isemed)	163	El Paraíso

Instituto Cuna de Águilas	28	El Paraíso
Instituto Hondureño de Educación por Radio (IHER)	342	El Paraíso
Instituto Sagrado Corazón	34	El Paraíso

Fuente: Dirección Municipal de Educación.

El número de alumnos matriculados en el nivel de educación media a través de las diferentes formas o centros para impartir clases es de 3,778 distribuido de la siguiente manera. (Ver tabla n° 6).

Tabla N° 8: N° de alumnos matriculados en el nivel media.

Modalidades	Total	Porcentajes
Oficial	3,492	92%
Privadas	286	8%
Total	3,778	100%

Fuente: Dirección Municipal de Educación.

- **Educación Superior**

Este nivel tiene como finalidad “la investigación científica, humanística y tecnológica; la difusión general de la cultura; el estudio de los problemas nacionales; la creación y transmisión de la ciencia y el fortalecimiento de la identidad nacional”. Deberá, además, “promover la transformación social de la sociedad hondureña”.

En el municipio de El Paraíso ofrece educación superior por medio del Centro de Recurso de Educación a Distancia (CRAED), regida por la Universidad Nacional Autónoma de Honduras (UNAH) atendiendo la población paraiseña y los demás municipios de sus alrededores, los días que se imparten las clases son los sábados y domingo. Las carreras que ofrece este sistema son las siguientes:

- Pedagogía con Orientación en Administración y Planeamiento Educativo.
- Administración de Empresas Agropecuarias.

Los centros educativos se dividen en diferentes tipos de administración como ser: oficiales, privados y semi oficiales; en el municipio de El Paraíso existen un total de 174 centros distribuidos de la siguiente manera: (Ver tabla n° 9).

Tabla N° 9.- N° de Centros de Educación por Tipo de Administración.

PRIVADOS	OFICIALES	SEMIOFICIAL	MUNICIPAL
16	157	1	0

Fuente: Dirección Municipal de Educación.

Los centros existentes en el municipio de El Paraíso en los diferentes niveles de educación están distribuidos en la siguiente manera:

Tabla N° 10.- N° de Centros de Educación por Nivel.

PRE-BÁSICA	BÁSICA	MEDIA	CCEPREB	PROHECO	ADULTO
21	65	6	54	28	1

Fuente: Dirección Municipal de Educación.

El sistema educativo del municipio de El Paraíso está dividido por el tipo de docencia de cada centro y estos pueden ser: Unidocente, Bidocente y Multidocente.

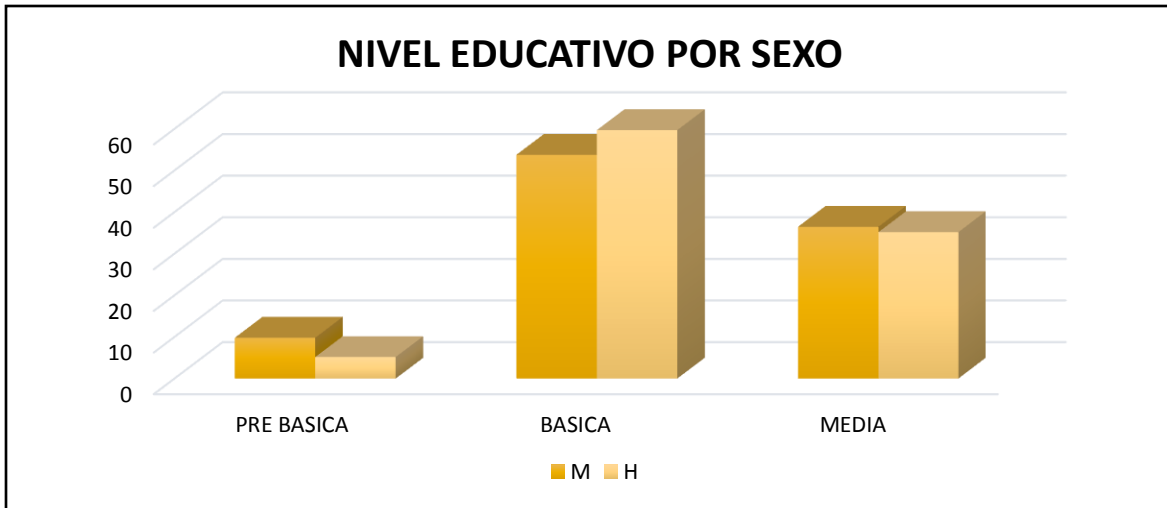
Tabla N° 11.- N° de Centros por Tipo de Docencia.

TIPO DE DOCENCIA	N° DE CENTROS	%
Unidocente	104	60%
Bidocente	28	16%
Multidocente	42	24%
TOTAL	174	100%

Fuente: Dirección Municipal de Educación

El nivel educativo por género o sexo está distribuida en el sistema educativo de la siguiente manera: mujeres pre – básica un 10%, básica 54, media 36% y en hombres pre – básica 5%, básica 60% y media 35%.

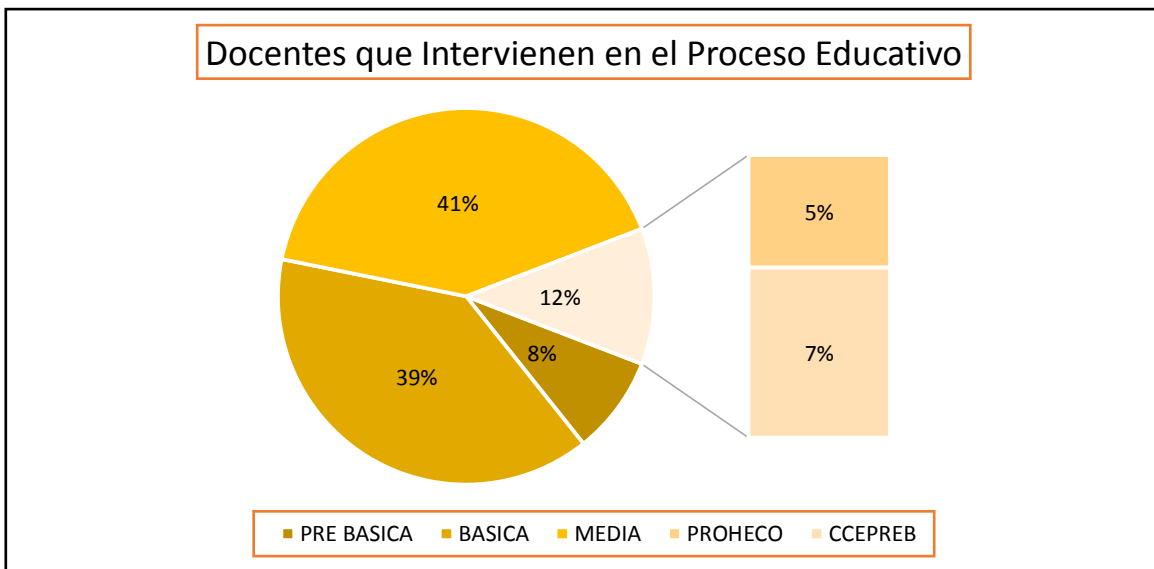
Gráfico N° 1.- Porcentaje de Nivel Educativo por Género.



Número de maestros, Programas de Educación para Adultos y Existencia de Instituciones/Programas de Capacitación Vocacional (técnicos-promotores).

La Dirección Distrital de educación cuenta con una planta docente de 710 maestros en las diferentes modalidades de atención escolar, distribuidos de la siguiente manera: Básica 276, Media 291, CCEPREB 50, Pre - Básica 60.

Gráfico N° 2.- Porcentaje de Docentes que Intervienen en el Proceso Educativo del Municipio.



Existen diferentes programas de educación de adultos y capacitación vocacional: Programa de Alfabetización y Educación de Adultos de Honduras (PRALEBAH), EDUCATODOS (Centro de Cultura Popular)

Casa de la Cultura: Es una institución abierta y accesible al público y que se encarga de generar de manera permanente, procesos de desarrollo cultural concertados entre la comunidad y las entidades estatales, destinado a la preservación, transmisión y fomento de muestras artísticas y culturales propias de la comunidad. El Centro de Cultura cuenta con una planta física que presta las facilidades para la enseñanza y las prácticas de diferentes expresiones culturales, así como apoyo a la creación artística impartiendo talleres con ayuda de JICA (con recurso humano) en música, dibujo y pintura, talleres vacacionales (Arte reciclable, fotografía, teatro, baile, escritura) con duración de tres días a la semana.

Centro de Cultura Popular: Cuenta con siete instructores que imparten los siguientes cursos; Belleza y cosmetología, Corte y confección, Mecánica Automotriz, Electricidad Residencial, estructuras metálicas, Repostería básica, Boquitas (Bocadillos), Cocina, Uñas acrílicas, Bisutería, En el futuro hostelería y turismo, Talleres móviles (En otras comunidades por programación).

C. Salud

El área de Salud es dirigida por la Secretaria de Salud, por medio de cinco unidades de salud, el CESAMO “Luis Lazo Arriaga” (Centro de Salud con Médico y Odontólogo) y CMI (Centro Materno Infantil), ubicado en el casco urbano. Este atiende a una población de 30, 301 habitantes y actualmente cuenta con 1 médico permanente, 2 en servicio social, 1 médico contratado, 1 odontólogo por contrato, 2 laboratoristas, 3 en archivo, 2 en farmacia, 1 persona en regulación sanitaria, 1 motorista, 2 técnicos en salud ambiental (TSA), 1 persona en estadística, 1 secretaria, 15 auxiliares en enfermería: 9 en el CESAMO y 6 en CMI, también en los CESAR hay 8 auxiliares de enfermería, 2 en cada unidad de salud rural.

El CESAMO coordina cinco Centros de Salud Rural (CESAR), los cuales son atendidos por auxiliares de enfermería estos están ubicados en las comunidades de Santa Cruz, San Antonio de Conchagua, Las Selvas y Dificultades. El CESAR de Santa Cruz atiende 2, 795

habitantes, el de San Antonio de Conchagua 3,729 hab., Las Selvas 4,563, Dificultades 3,612 habitantes y La Lodosa 2,200 habitantes. Anteriormente se dijo que existe personal en estos Centros, una enfermera auxiliar y un conserje. Cuando los casos de morbilidad son graves, son remitidos al CESAMO de El Paraíso o al Hospital de Danlí.

También en el municipio se cuenta con el Instituto Hondureño de Seguridad Social (IHSS) y existen 13 clínicas médicas y odontológicas privadas, así mismo cuenta con un hospital privado llamado “Alivio del sufrimiento”

Tabla N° 12.- CESAR existentes en el municipio de El Paraíso.

N°	Nombre del Centro	Comunidad
1	Santa Cruz	Santa Cruz
2	San Antonio	San Antonio de Conchagua
3	Las Selvas	San José de las Selvas
4	Dificultades	Rio Abajo, Dificultades
5	La Lodosa	La Lodosa

Fuente: Secretaría de Salud a través del CESAMO de la ciudad de El Paraíso.

Las enfermedades más comunes en el municipio de El Paraíso y que son causa de muerte son las siguientes:

Tabla: N° 13.- Los diez primeros casos de Morbilidad.

No.	Causas de Morbilidad	No. De Casos	%
1	Parasitismo Intestinal	621	29
2	Resfrió Común	586	27
3	Faringe amigdalitis	216	10
4	Diarreas	161	8
5	Neumonías	113	5
6	Bronquitis	69	3
7	Otitis	67	3
8	ITU	49	2
9	Asma	35	2
10	Dermatitis	33	2

11	Chicungunya	187	9
12	Zika	0	0
13	Guilan Barret	0	0
Total		2,137	100%

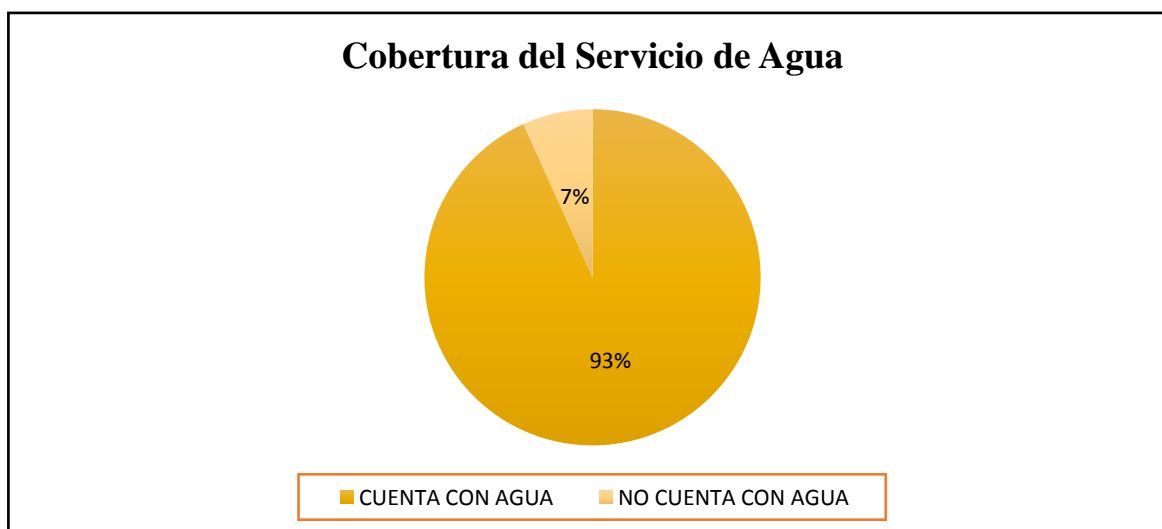
Fuente: Secretaria de Salud a través del CESAMO de la ciudad de El Paraíso.

D. Vivienda

- Agua

La cobertura del servicio de agua del municipio de El Paraíso es de 93% quedando con 7% sin el servicio.

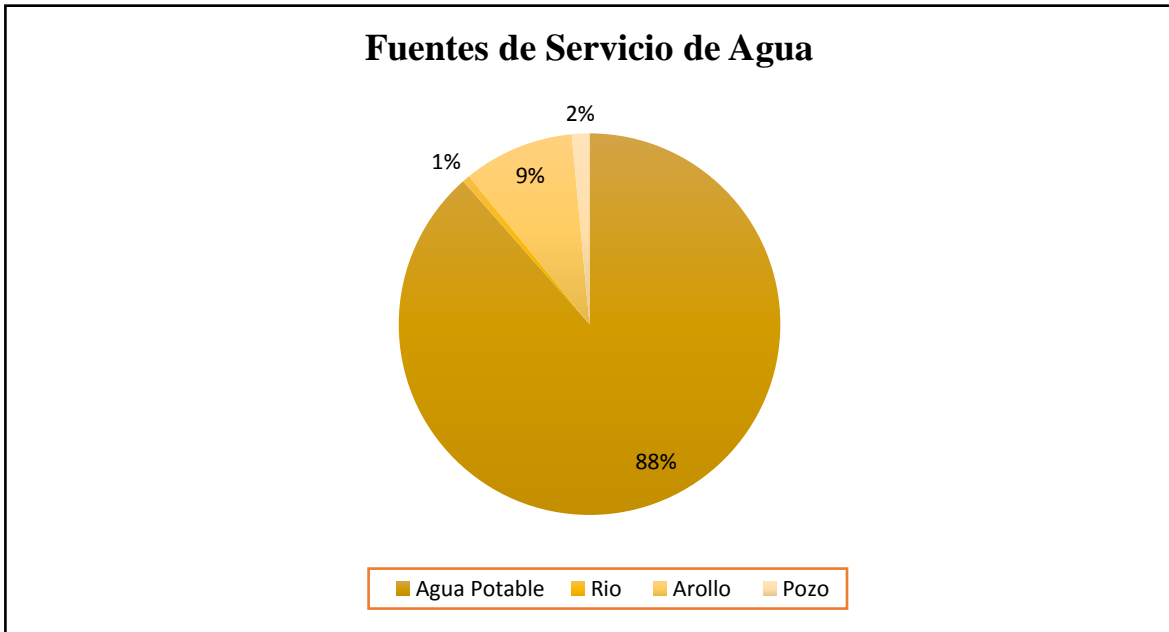
Gráfico N° 3.- Cobertura del Servicio de Agua del Municipio



En la actualidad la distribución del agua es de la siguiente manera: viviendas que cuentan con proyecto de agua es un 88%, viviendas que extraen agua de pozo 7%, habitantes que consumen agua de río el 1% viviendas que la obtienen por arrollo es de 10% y el resto que es el 1% lo obtienen por medio de pozo.

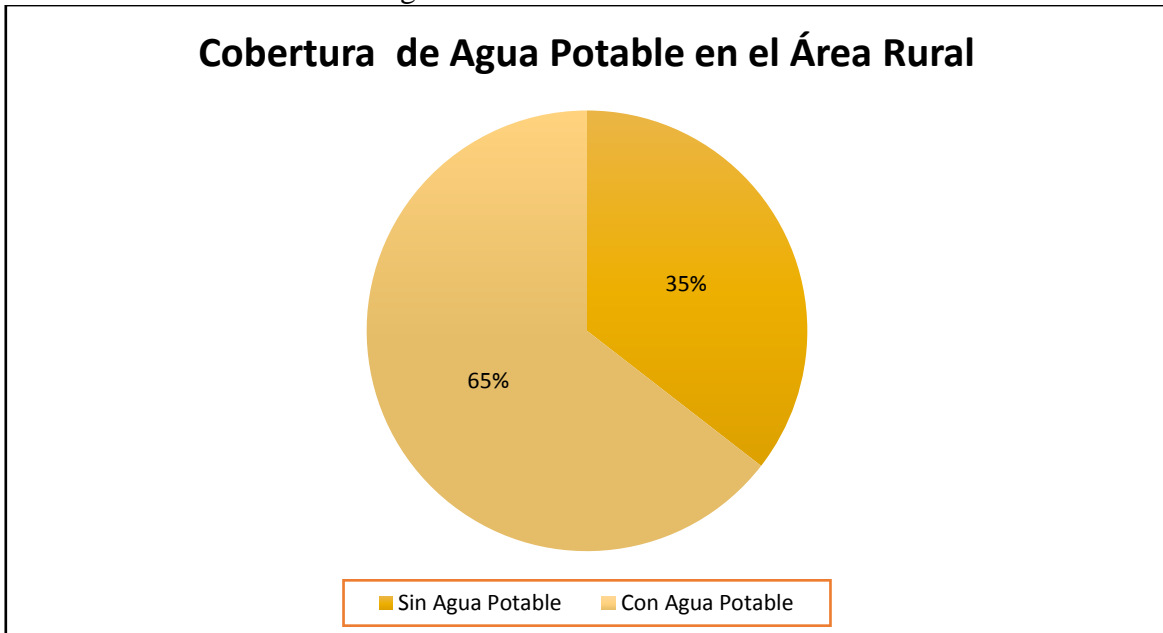
El 1% que obtiene el agua a través de río equivale a un número de 65 viviendas y de este número, 24 viviendas que pertenecen a la comunidad de Rio Namales lo consumen del río del mismo nombre que se encuentra contaminado por lo que esa población tienen el riesgos de contraer enfermedades.

Gráfico N° 4.- Fuentes de Servicio de Agua.



La cobertura del sistema de agua potable en el área rural es de 65% que cuenta con el sistema y un 35% no cuenta con sistema de agua potable, lo que hacen ser vulnerables a contraer enfermedades intestinales.

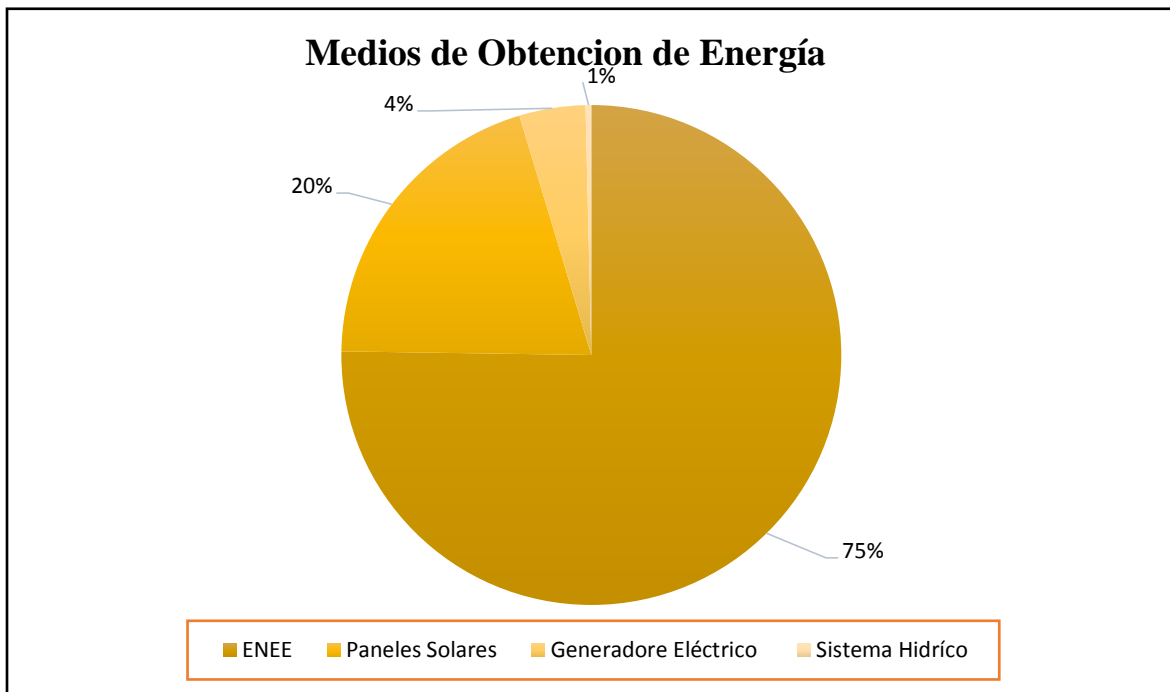
Gráfico N° 5.- Cobertura de Agua Potable en el Área Rural.



- **Electricidad**

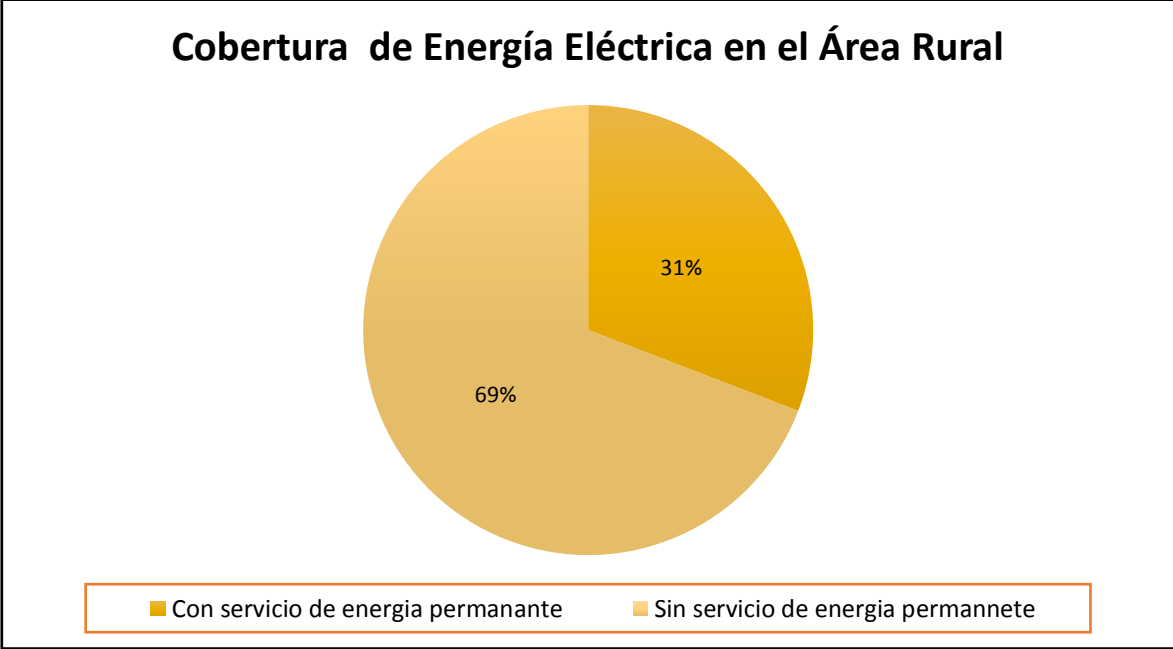
Respecto al sistema de energía eléctrica abarca a 22 barrios y colonias en el área urbana a si mismo también en área rural con un 75%, viviendas con paneles solares 20%, viviendas son sistema hídrico privado un 1% que equivale a 8 domicilios y viviendas con generadores eléctricos o plantas el 4%. Por lo que la cobertura del sistema de energía para el área rural es de 31% y el 69% no cuentan con el servicio de energía eléctrica permanente.

Gráfico N° 6.- Medios de Obtención de Energía Eléctrica en el Área Rural



El sistema de energía eléctrica en el área rural se encuentra muy limitado, pues el 31% tiene el servicio de energía hidroeléctrica y el 69% no tienen, por lo que alguna población utiliza otras alternativas para iluminarse como ser paneles solares y generadores eléctricos.

Gráfico N° 7.- Cobertura del Servicio de Energía Eléctrica en el Área Rural

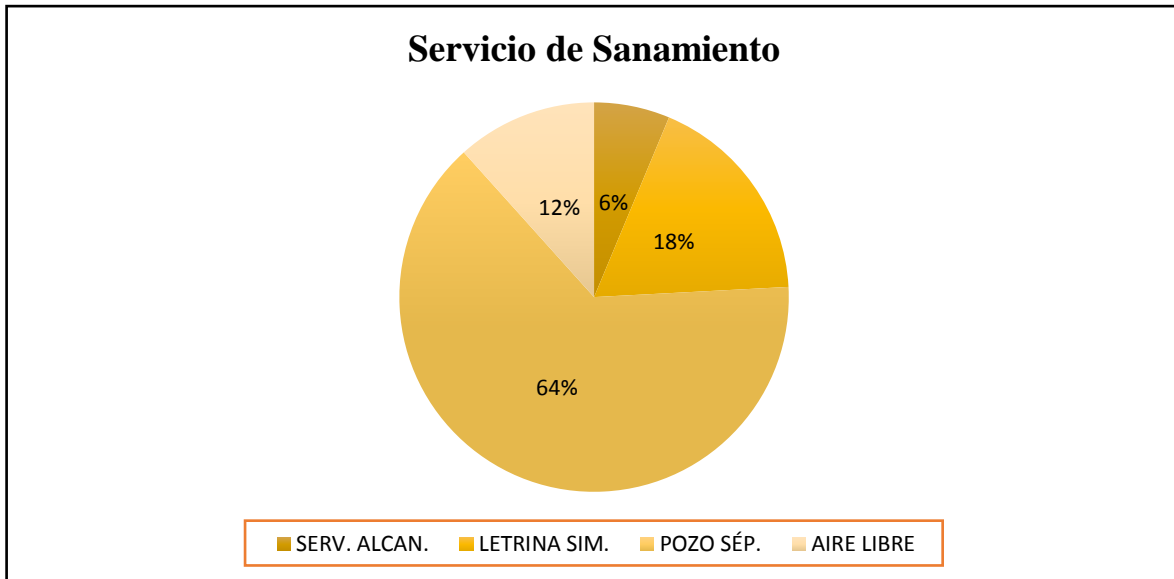


- **Disposición de Excretas**

La cobertura de la eliminación de excreta del casco urbano del municipio del Paraíso cuenta con un sistema de alcantarillado sanitario público que cubre la cantidad de 4,774 viviendas; en el sector rural la cobertura que cuenta con servicios sanitarios es el 89% y el 11% no cuenta con servicios sanitarios. En la actualidad la distribución de la disposición de excreta es de la siguiente manera: un 6% de vivienda tiene el servicio de alcantarillado, el 64% de viviendas con sanitarios de cierre hidráulico, viviendas con pozo simple un 18% y el 12% de la población hacen sus necesidades fisiológicas al aire libre; tal situación trae consigo un sin número de problemas de salud tales como en enfermedades diarreicas aguda(EDAS), Hepatitis “B” que en la actualidad está presente en la comunidad de San Francisco de la Lodosa, como también infecciones de respiratorias agudas (IRAS) y a la vez contrae severos daños al medio ambiente como ser el suelo, agua y aire.



Gráfico N° 8.- Servicio de Saneamiento en el Área Rural



La disposición inadecuada de las excretas es una de las principales causas de contaminación de la vivienda y de aparición de enfermedades en la familia y es la que ocasiona las peores consecuencias a la salud, razón por lo que se debe de realizar soluciones lo más pronto posible para evitar perjuicios en la población. En el municipio hay viviendas que no tienen el saneamiento de disposición de excretas, por lo que a continuación se mencionan cuáles son las comunidades y el número de viviendas que no tienen el servicio.

Tabla n° 14: Número de viviendas que no tienen el servicio de disposición de excretas.

Comunidad	Número de viviendas
Santa Cruz	49
El Cerro	9
Rio Namales Arriba	9
El Sillón	9
Rio Namales La Estancia	7
Palo Bonito	7
Recuerdo de La Lodosa	7
Recuerdo de La Esperanza	14
San Ramón	12

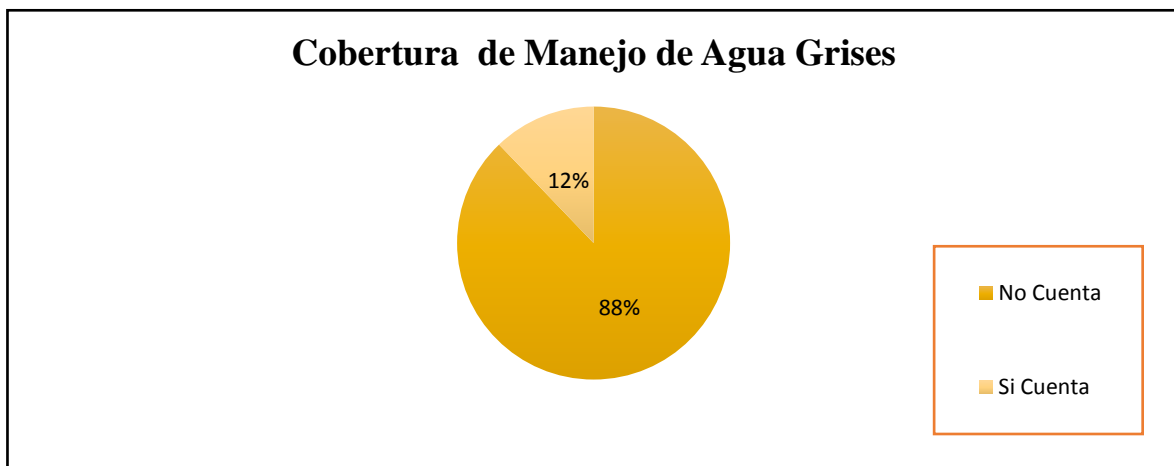
San José de La Lodosa	30
Crique De Oro	31
Volcancitos	17
Carmelinas	5
Quebrada Negra	25
Rio Abajo Dificultades	20
Plan Grande	52
Palo Grande	30
El Palomar	5
El Verdún	48
Los Calpules	40
Barrancas Abajo	3
Barrancas Arriba	1
Santa Rosa de Los Llanos	6
Portillo del Cedro	13
El Recuerdo	8
La Viña	8
Las Limas	6
Tres Piedras	34
San José de Las Selvas	13
Los Vallecillos	2
Buena Vista	10
El Pacón	5
Cuyalí	30
Los Terrones	15
El Zacate	2
Las Nubes	2
Las Guabas	2
El Zapote	14
Santa Fe	12

Fuente Propia: a través del diagnósticos de áreas críticas

- **Sistema de Disposición de Aguas Grises**

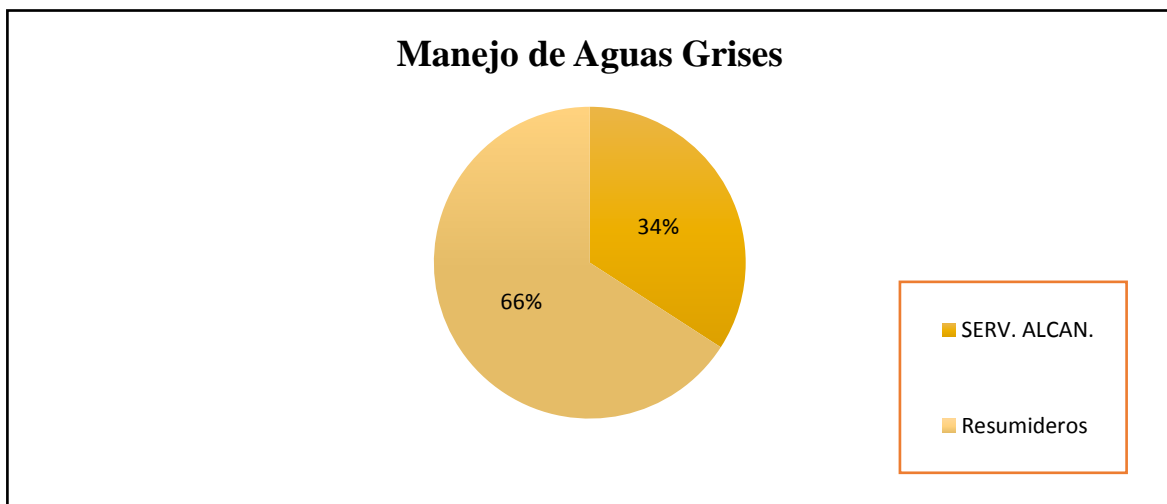
La cobertura del sistema de manejo de aguas grises en el área rural es reflejado que un 12% si le dan tratamiento de la siguiente forma un 34% por medio del alcantarillado y el 66% por medio de los resumideros y que de este porcentaje algunos están en mal estado; y el resto que es un 88% las aguas son servidas; estas perjudicando una gran manera la salud y el medio ambiente por lo que se requiere implementar los resumideros para todas las comunidades que no tienen el manejo de aguas grises.

Gráfico N° 9.- Cobertura del Sistema de Disposición de Aguas Grises



El Manejo de las aguas grises en el área rural que es el 12% que la realiza; se distribuye de la siguiente manera el 34% tiene el servicio de alcantarillado y el 66% resumideros unos en buen estado y otros en mal estado.

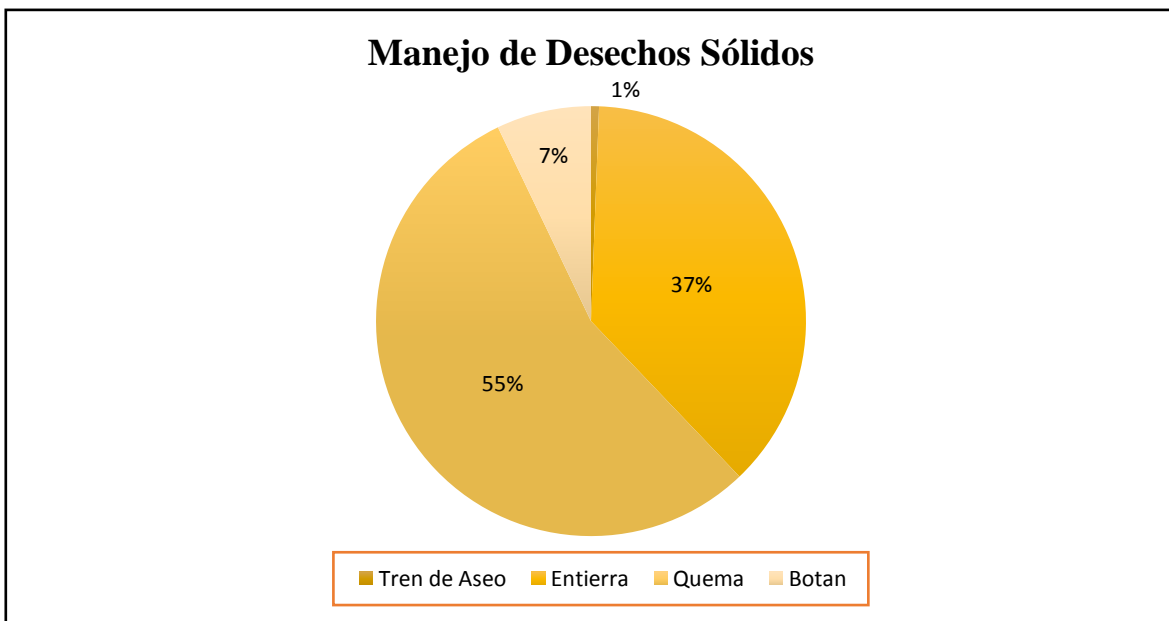
Gráfico N° 10.- Sistema de Manejo de Aguas Grises en el área Rural.



- **Recolección de Desechos Sólidos**

El servicio de recolección de desechos sólidos del municipio de El Paraíso se presta dos veces por semana en los barrios centrales del casco urbano, mientras que en la periferia de la ciudad pasa una vez a la semana; en el área rural el manejo de desechos sólidos lo realizan de la siguiente manera un 37% de la población la entierran, el 55% de la población la queman el 7% la botan en cualquier parte el 1% tienen tren de aseo en la comunidad de las Manos y en Palo Bonito que ellos tienen un basurero comunitario.

Grafico N° 11.- Manejo de Recolección de Desechos Sólidos en el área rural.



E. Género

El enfoque de género pone de manifiesto las diversas características que comportan los roles socialmente asignados para hombres y para mujeres, pero también contempla las interrelaciones existentes entre estos. Los formuladores y los ejecutores de políticas de desarrollo deben ser capaces de reconocer las acciones que, desde una perspectiva de género, pueden permitir alcanzar ciertas metas y en consecuencia, cumplir con los objetivos trazados en los procesos de desarrollo de la sociedad. En este sentido, Género se relaciona con todos los aspectos de la vida económica y social, cotidiana y privada de los individuos y determina características y funciones dependiendo del sexo o de la percepción que la sociedad tiene de este.

De acuerdo con lo anterior, la perspectiva de género permite diseñar instrumentos de política cuyo propósito es transformar una realidad inequitativa en diferentes aspectos de lo cotidiano, de tal manera que se consigan relaciones de género más justas y proporcionadas.

El municipio de El Paraíso deberá entender que para lograr el desarrollo armónico del territorio y de su población, será necesario definir estrategias que contemplen las potencialidades de las mujeres y los hombres por igual, considerando en particular la construcción de escenarios que modifiquen la posición sexista del hombre frente a la mujer, reconociendo que, aunque son diferentes biológicamente, como ciudadanos y ciudadanas tienen los mismos derechos, deberes, obligaciones y garantías constitucionales, para desenvolverse en el quehacer privado, en las actividades productivas, o en la gestión de lo público.

La organización y participación de la mujer en el desarrollado local del municipio no es diferente al resto del país, principalmente en el sector rural, pues su intervención en los patronatos y juntas de agua es mínima con una participación de 33% y si observamos cual es la participación de la mujer en el área urbana anda debajo del área rural con un 27% pues el liderazgo de la mujer no se ha empoderado en sus comunidades aunque su participación haya ido aumentando siempre ocupa cargos de secretaria o vocal. Estos cargos que la población los considera de menor importancia se los asignan a las mujeres por el bajo poder de decisión que ellas tienen, esta situación tiene relación con la cultura de la gente que les hace pensar que el hombre piensa mejor y lo puede todo.

Gráfico N° 12.- Participación de la Mujer en el Área Rural.



La participación de la mujer en las organizaciones comunitarias del área urbana es de 27% por lo que el liderazgo de la mujer no se ha empoderado en sus comunidades aunque su participación haya ido aumentando siempre ocupa cargos de secretaria o vocal.

Gráfico N° 13.- Participación de la Mujer en el Área Urbana.



De la misma manera las organizaciones requieren que sus representantes realicen gestiones de diversa índole y muchas veces es necesaria la movilización hacia otros lugares, lo cual representan una limitante para las mujeres debido a los factores culturales que se han venido mencionando.

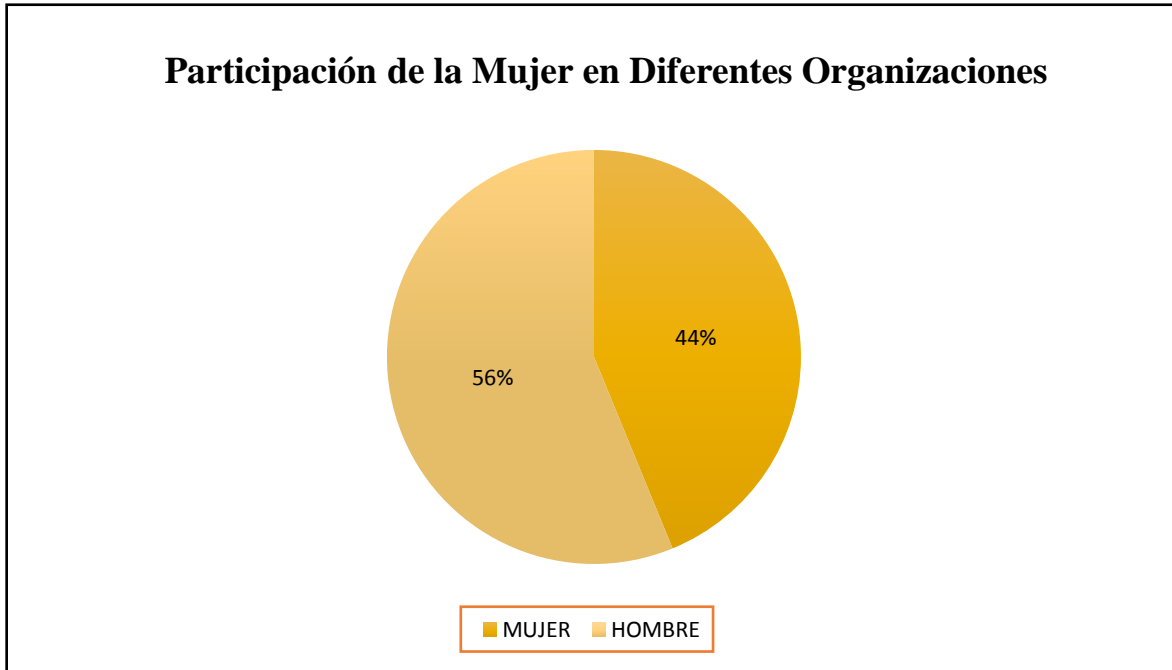
La apertura hacia la participación de la mujer se está dando poco a poco, y puede observarse en algunas comunidades como en la aldea Palo Grande, Plan grande, Granadillos, El Zapote, Los Higüeros, Las Cañas, El Palomar, Portillo de Cedro, Santa Rosa los Llanos, El Volcancito, Carmelinas y los Higüeros de Santa Cruz, donde después de muchos años que la presidencia del patronato fue ocupada por hombres, este cargo en la actualidad lo ocupa una mujer, la misma situación se observa en otras comunidades donde las juntas de agua están siendo presididas por mujeres.

Los principales obstáculos que se identificaron para que las mujeres no participen en las diferentes organizaciones de su comunidad son las siguientes:

- Atenciones de sus trabajos reproductivo domésticos.
- Auto discriminación o complejo de inferioridad. (Yo no puedo) Poseen una autoestima baja.
- Dependencia del esposo (economía).
- El machismo de muchos hombres.
- Poca apertura a la participación de la mujer en la comunidad.
- La religión influye en el comportamiento de las mujeres.
- La dificultad de moverse de un lugar a otro.

En cuanto a la participación en organizaciones como ser en cooperativas, cajas rurales, organizaciones de mujeres tienen una significativa participación de 46%. Esto debido que la participación de la mujer en los proyecto de desarrollo les permite recibir conocimientos a través de capacitaciones, lo cual les ayuda para que aprovechen las oportunidades que se les presentan.

Gráfico N° 14.- Participación de la Mujer en Diferentes Agrupaciones como ser CRAC, Cooperativas y Organizaciones de Mujeres.



F. Juventud

La cobertura de los jóvenes que se les brinda en el municipio para la participación de las organizaciones es limitada, donde se manifiesta que la mayoría de los cargos son ocupados por adultos. Aunque la participación de los jóvenes se ha ido incursionando poco a poco y se refleja en la comunidad de Brasil que el presidente de patronato es un joven como también existe una caja rural que la mayoría de los socios son jóvenes. En la comunidad de Volcancitos existe un grupo con el nombre de “Doctora Ivani Rivas Salgado” integrado por niños y niñas de 2^{1/2} a 12 años con el fin de recoger basura especialmente plástico; es una buena iniciativa de parte de la población de esa comunidad, pues ayuda a integrarlos a la sociedad reconociendo el amor a los mismos como a Dios y sus Padres.

VI. ACTIVIDADES PRODUCTIVAS

Organizaciones existentes, rubros productivos, la participación de la mujer en estos rubros productivos.

❖ Organizaciones

El municipio de El Paraíso, también existen asociaciones, cooperativas, cajas rurales, comités como ser de salud, seguridad comunitaria las cuales son iniciativas de las mismas comunidades o grupos quienes se aglutinan para interés grupal o comunal. Dichas organizaciones por lo general no cuentan con mayor apoyo externo, más bien sobreviven con sus propios recursos; Ninguna de las organizaciones que se menciona en las tablas posteriores no han gestionado apoyo a Emprendesur excepto CAFEPSA S.A. que si ha gestionado apoyo con el programa.

Tabla N° 15.- CRAC, Organizaciones de Jóvenes y Organizaciones de Mujeres existente en el municipio.

Nombre	Participación		Rubro	Posee Personería Jurídica	Lugar
	M	H			
Nuevo Esfuerzo	-	-	Ahorro y Crédito	Si	Mata de Plátano
Ecoder	9	9	Ahorro y Crédito	Si	El Recuerdo de las selvas
Nuevo Horizontes	6	10	Ahorro y Crédito	Si	Los Volcanes
Elite	8	7	Ahorro y Crédito	Si	Barrancas Arriba
Cedral n° 1	8	6	Ahorro y Crédito	Si	Cedral n° 1
Esfuerzo de Manos Campesinas	20	10	Ahorro y Crédito y Tostadura de café	Si	El Pacón
Esfuerzo Hacia El Futuro	3	8	Ahorro y Crédito	Si	Casa Quemada.
Renacer	1	12	Ahorro y Crédito	Si	Granadillo.
Querer es Poder			Ahorro y Crédito	Si	Las Carmelinas
Tipromad	2	9	Ahorro y Crédito	Si	La Viña de las Selvas.
Acción para Producir			Ahorro y Crédito	Si	Santa Cruz
Nueva Orientación	9	9	Ahorro y Crédito	No	San Ramón
Emmanuel	8	20	Ahorro y Crédito y valor agregado al café	No	Brasil, Dificultades

Flor del Cacao			Ahorro y Crédito	Si	Santo Domingo
Dios con Nosotros				Si	Plan Grande
Emmanuel	5	13	Ahorro y Crédito	Si	Buena Vista
Bienestar y Solidaridad			Ahorro y Crédito	No	La Lodosa
Esfuerzo y Esperanza			Ahorro y Crédito		Los Volcancitos
La Colombiana	12	15	Ahorro y Crédito	No	Colombia
Yireh	15	10	Ahorro y Crédito	No	El Paraíso

ORGANIZACIONES DE MUJERES

Mujeres Emprendedoras	15	0	Diversificación	No	Buena Vista
Unidas en Acción	7	3		No	Recuerdo de la Lodosa
Mujeres Bendecidas	7	3	Servicio de molido de maíz.	No	La Lodosa
Organización Mixta Jehová y Yire	6	4	Elaboración de pan	No	La Lodosa
Mujeres Emprendedoras	7	3	Porcicultura	No	La Lodosa
Mujeres Emprendedoras	18	-	Servicios Múltiples	No	El Paraíso
Mujeres Organizadas Rio Abajo	15		Servicios Múltiples	No	Dificultades
Empresa Asociativa Campesina de Producción SEHUR	8	0	Servicios Múltiples	No	Buena Vista

ORGANIZACIONES DE JOVENES

Jóvenes y Mas (Trabaja bajo la estructura de la cooperativa COMIPIL formada por los hijos e hijas de los afiliados)	24	6	Beneficiado de café húmedo		El Pacón
Doctora Ivani Rivas			Reciclaje	No	Dificultades

Salgado (Integrado por niños de dos años y medio a doce años).					
Grupo VETEL (Integrado por jóvenes, adultos y lideriza un joven). Este grupo está en proceso de formación.	3	12	Pollos de Engorde	No	San Francisco, La Lodosa

Fuente Propia: recopilada a través de los talleres.

En el municipio de El Paraíso existen las siguientes cooperativas en su mayoría su rubro es de comercialización del café, excepto la cooperativa COMIXAMIEL que su principal rubro es procesamiento de la miel y EACPC que su rubro es mecanización agrícola (preparación de tierra para siembra y servicio desgranado de maíz y frijoles).

Tabla n° 16: Cooperativas existentes en el municipio de El Paraíso.

NOMBRE	LUGAR
COMICAOL	El Paraíso
COMICPAL	El Paraíso
COMUEL	Los Llanos
COMIPIL	El Pacón
COCATREPIL	San Marcos de las Selvas
CAFEPSA S.A.	Los Terrones
INVERSIONES CAFÉ S.A.	El Paraíso
CAFÉ UNO	El Paraíso
COMIXAMIEL	Los Llanos
Empresa Agrícola Campesina de Producción Cuyalí. (EACPC)	Cuyalí

Fuente propia: recopilada a través de los talleres.

En el municipio de El Paraíso existen otras organizaciones o asociaciones que se agrupan para interés grupal o comunal. En muchos casos los grupos se integran porque los individuos piensan que si se organizan pueden obtener mayores beneficios económicos de su trabajo. Al trabajar y cooperar como grupo los individuos pueden percibir beneficios económicos más altos.

Tabla N° 17: Otras Organizaciones existentes en el municipio de El Paraíso.

NOMBRE	LUGAR
Organización Forestal San Isidro	Cuyalí
Organización de Reservista Paraiseños	El Paraíso
Asociación de Productores de Aguacate en Honduras.	El Paraíso

Fuente propia: recopilada a través de los talleres.

❖ **Intervención de Organizaciones en el municipio**

En el municipio de El Paraíso existen organizaciones que en la actualidad están interviniendo en el desarrollo y mejoramiento de la población principalmente el Programa de Desarrollo Sostenible para la Región del Sur **EMPRENDESUR** y unas de las acciones que realiza esta organización para el beneficio del municipio es un Plan de Manejo de la Cuenca de Rio Namales, donación de micros riegos a 150 productores, asesoramiento y apoyo a la Oficina de la Mujer, actualización del Plan de Desarrollo Estratégico Municipal, 100 fogones mejorados y un plan de negocio para la construcción de un beneficio húmedo a la organización de Café Especiales de El Paraíso S.A.(CAFEPSA) grupo que está formado por mujeres, hombres y jóvenes.

❖ **Rubros Productivos**

Las actividades productivas que generan ingresos al municipio provienen especialmente del sector primario de la economía, principalmente de la producción agropecuaria en rubros tradicionales como café, maíz, fríjol, frutales, hortalizas y de otros rubros de gran contribución en los ingresos percibidos por la población, como es la ganadería de doble

propósito asociada a la transformación de leche y carne, y el recurso forestal; siendo los rubros de mayor contribución al Producto Interno Bruto del municipio el café, el tabaco, la ganadería y el valor agregado a la Madera.

Café:

En el municipio de El Paraíso, uno de los que más produce el grano de oro, se dice que las primeras fincas de cafetos fueron sembradas con semillas provenientes de Costa Rica. Es versión que parece tener cierta veracidad, pues los tipos de mata vistos en todo el territorio nacional, conservan las mismas características morfológicas del café que usualmente se cultiva en aquel país.

El café que ha sido a nivel nacional la mayor fuente de empleo y de divisas del sector agropecuario, en los últimos años ha dejado un alto porcentaje de 70% debido a la invasión de la roya en los cafetales; esto redujo la capacidad económica del productor, ya que se enfrentó a tres problemas por resolver, el primero es cubrir sus gastos familiares, segundo cubrir los costos de producción y renovación de fincas y el tercero como enfrentará sus compromisos financieros. Por lo tanto, cualquier ingreso en este momento va a ser destinado a cubrir los costos familiares. En consecuencia, no podrá autofinanciarse la recolección, más bien estará en función de lo que se pueda ir vendiendo durante la época de recolección. La producción se redujo en un 10%, principalmente a causa de menores rendimientos, por la caída en los precios internacionales y también por las plagas.

Hay una organización de productores de café bajo el nombre de CAFEPSA que ha gestionado un Plan de Negocios Sostenible PNS con EmprendeSur para la instalación de un beneficio húmedo. Cuenta con 125 miembros; su mercado es a exportadoras locales y un nicho de mercado para cafés especiales. Comercializan tres tipos de café: café convencional, café certificado (con el sello de mercado justo) y micro lotes de café especiales a los tostadores de Estados Unidos entre los tres mueven un promedio de 15,000 QQ oro.

Hay una Asociación de Ganaderos y Agricultores del Municipio de El Paraíso (AGAMPA) la cual se encuentra inactiva.

Granos Básicos:

El principal rubro es el maíz, grano que más se cultiva, se utiliza tanto para el consumo humano como el animal. Este rubro se queda a nivel local por que los productores lo

utilizan para el consumo del hogar. Es una fuente de trabajo a nivel rural. La temperatura ideal para el cultivo es entre 23° a 32° C, se adapta a una gran variedad de suelos, sin embargo se desarrolla mejor en suelos francos, fértiles y con pH de 5.5 a 7.0. El fríjol común forma parte de la dieta diaria alimenticia de la población, esta planta es susceptible a condiciones extremas exceso o falta de humedad, por tanto debe sembrarse en suelos de textura ligera y bien drenados con un pH optimo que fluctúa entre 6.5 y 7.5.

Comercio:

En el área del comercio y de los servicios, ésta es muy activa en el área urbana como ser en primer lugar donde existen facilidades para realizar transacción bancaria y de servicios pese a que las entidades financieras para realizar transacciones comerciales incluidas los bancos comerciales y las oficinas de representación. En la ciudad de El Paraíso, tienen presencia la mayoría de instituciones bancarias del país: Atlántida, y Banco del País, Occidente, BANHCAFE, BANADESA, y varias cooperativas también sobresalen diversos negocios como ser bodegas, tiendas, pulperías, restaurantes, cafeterías, empresas de transporte, talleres de costura, cafeterías, farmacias, confecciones, molinos, hoteles, laboratorios, empresas agropecuarias, ladrilleras, clínicas, ferreterías, reposterías, funerales, gasolineras, juegos de salón, disco móvil, salas de belleza.

Industria:

La industria en este municipio de El Paraíso sobresale; entre las más importantes están:

- **Fábrica de Puros:** La producción de la fábrica de puros oscila un promedio de 420,000 puros mensual logrando si la producción de un promedio de cinco millones al año; creando un total de 504,000 cajas de diversas variedades las cuales son cotizadas en el mercado entre 150 a 200 dólar la caja con presentaciones de 5, 20, 50 hasta 100 puros.
- Beneficios de café.

Las demás industrias son de menor categoría y consisten básicamente en talleres de reparación y mantenimiento de equipo agrícola e industrial, fábricas de muebles y talleres de tipo casero o doméstico, ladrilleras y fábricas de mosaicos o ladrillos para piso y reposterías domesticas entre otros.

❖ **Limitantes en los Temas Productivas.**

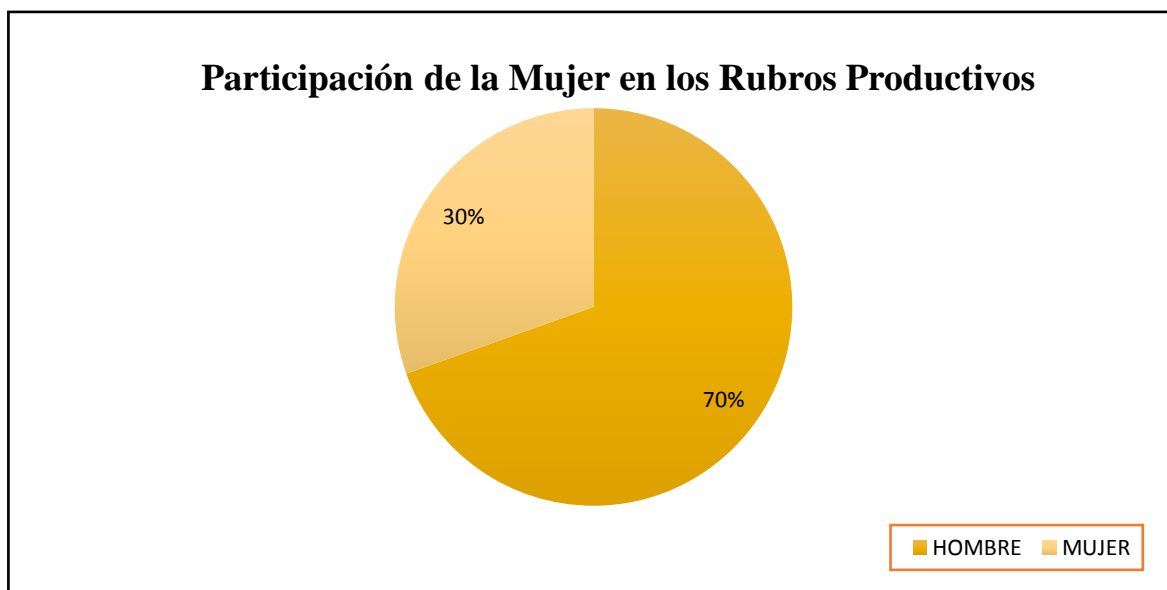
Como toda actividad tiene sus limitaciones una de ellas es:

- ✓ Falta de fuentes de financiamiento.
- ✓ Asistencia técnica.
- ✓ Vías de comunicación en mal estado, principalmente en caminos terciarios por falta de mantenimiento.

❖ **Participación de la Mujer en los Rubros Productivos.**

La participación activa de las mujeres en los rubros productivos en su mayoría colabora en mano de obra la cual la hace participe en forma indirectamente, pues es el hombre quien toma decisiones en el manejo de la producción y al momento de la comercialización; pero un 30% de las mujeres si participan directamente en los rubros productivos siendo ella la dueña de su economía. Las principales fuentes de empleo para las mujeres y jóvenes de El Paraíso, provienen de la producción del café (área rural), el comercio y las fábricas de puros (área urbana).

Gráfico N° 15.- Participación de la Mujer en Rubros Productivos



La mujer paraiseña también realiza trabajos de elaboración de alimentos en restaurantes, panaderías, repostería, además trabajan como empleadas domésticas, lavanderas, entre otros, contribuyendo así a la producción y al incremento del ingreso del hogar. En el caso

de la mujer rural, esta se desenvuelve en casi todos los procesos productivos, especialmente en la recolección de café, cultivo de granos básicos, atendiendo el huerto, etc. Sin embargo después de la jornada laboral, la mujer regresa a la imparable rutina de la casa, al triple rol de trabajo, este último es invisibilidad y no pagado.

VII. RECURSOS NATURALES

❖ SUELO

La elevada erosión del suelo, debido a la tala de árboles y la quema descontrolada, la ganadería extensiva y la agricultura migratoria, presionan cada vez más al bosque y reducen aceleradamente la capacidad productiva de los mismos. Además, la fertilidad y profundidad del suelo está bajando, debido al cultivo de granos básicos y hortalizas y por la presencia de plagas y enfermedades, lo cual impacta de manera negativa en la productividad. En el Municipio de El Paraíso, existen 2 tipos de suelos:

- **Suelos Danlí:** Son suelos bien avenados, profundos, formados sobre esquistes, se presentan en relieves colinosos o escarpados en los que las laderas tienen generalmente una pendiente de menos 40%. El suelo superficial, hasta una profundidad de 15 cms., es franco limoso, friable, pardo muy oscuro. La reacción es mediana a ligeramente ácida; con Ph aproximado a 6.0. El subsuelo hasta una profundidad de unos 35 cms. es franco arcilloso, friable, pardo oscuro, con una reacción fuerte a medianamente ácida, Ph aproximado de 5.5. El subsuelo más profundo, hasta una profundidad de 60 cm, es franco-arcilloso-limoso o arcilloso, friable, rojo amarillento. La reacción es de mediana a ligeramente ácida; Ph 6.0 aproximadamente: Debajo de este subsuelo hay en muchos lugares esquisto de grano fino con poca o ninguna mica. Parte del área de suelos Danlí se dedica a pasto, algunos de los cuáles son mejorados y parte a cultivos de subsistencia, como maíz y frijoles, pero en su mayoría está cubierto de pinares y puede utilizarse para apacentar ganado.
- **Suelos Arauca:** Son suelos con avenamiento inadecuado, poco profundos formados sobre ignimbritas de color claro. Por lo general, ocupan un relieve suavemente ondulado o muy ondulado en que son frecuentes las pendientes comprendidas entre 5% a 35%. La mayor parte del área de este suelo está

desbrozada y se utiliza para pastos naturales y cuando las pendientes son inferiores al 10%, pueden cultivarse el maíz, frijoles, café, caña de azúcar y sorgo. En las labores culturales, se utilizan arados primitivos de madera arrastrados por bueyes. Este suelo es tal vez más apto para el pastoreo y en muchas partes pueden darse pastos mejorados. (Información PRESANCA II 2016).

❖ AGUA

El agua es un recurso abundante en el municipio de El Paraíso, ya que existe gran cantidad de ríos, quebradas y nacimientos, los que están diseminados en toda la extensión del territorio, de toda esa cantidad en fuentes de agua solamente las cuencas del Río Namales de la comunidad de Mata de Plátano, Normandía, quebrada de los Chacones y la cuenca de Las Cañas producen agua que es apta para consumo humano.

En la actualidad existen problemas considerables en cuanto al suministro de agua potable, a tal grado que en la estación seca y aun en la estación lluviosa, se debe recurrir a programas de racionamiento, debido a que se ha estado haciendo un inadecuado uso de los recursos naturales, por lo que el caudal de los ríos o quebradas que suministran el vital líquido, está disminuyendo de forma alarmante como ser la cuenca de Normandía, a excepción de la cuenca de Río Namales de la comunidad de Mata de Plátano que se encuentra en un estado regular de conservación especialmente en la zona donde se ubica la toma de agua potable, cuya área está debidamente decretada y delimitada; pero, en estos últimos años esta cuenca se ha visto afectada en la parte alta debido a la intervención humana pues realiza diferentes actividades agrícolas y hacinamiento de viviendas; en la actualidad está micro cuenta se está elaborando un plan de manejo de parte de la Alcaldía con otros actores como EmprendeSur juntamente con los patronatos de las comunidades que están dentro de la micro cuenca.

A continuación se detallan los nombres de los ríos y quebradas del municipio identificado actualmente.

Tabla N° 18.- Ríos, Quebradas y Nacientes del municipio de El Paraíso.

RIOS	
Las Cañas	Las Dificultades
Namales	Los Terrones

San Marcos	Río Arriba
Manga Derecha	San Francisco
Manga Izquierda	Conchagua
Las Selvas	Guasure
Rio Abajo	
QUEBRADAS	
Los Llanos	Las Trincheras
Negra	Monte
Palo Grande	Los Higüeros
El Chupadero	Matadero
Muñoz	La Cañada
Alto Pino	Las Vegas
Rincón Largo	Ugantí
Obscura	El Pachón
Monte Cristo	San Antonio
El Encanto	La Reina
El Crique de Oro	Del Consuelo
Gallo de Oro	Las Limas
Los Olivos	Larga
El Recuerdo	Los Vallecillos
Los Indios	San Marcos
Babilonia	Mangos o de la Buena Vista
Cedral	Carrizales
Santa Elena	Mina
Huerta Vieja	Chiquita
Granadillo	La Cascada
La Unión	Canario
El Hondable	Doña Chana
El Sauce	Braca Monte
Chiquito	Los Limones

El Escao	El Cacao
NACIENTES	
Salinas	El Olingo
Palo Bonito	Aguadero
Carrizo	Las Manos
Ala 26 - 80	Las Nubes
El Castillo	Las Moras
El Potrero	El Vasón
El Aguacate	El Volcán

Fuente: Talleres realizados a través del diagnósticos de áreas críticas.

❖ BOSQUE

Los bosques son un ecosistema donde la vegetación predominante la constituyen los árboles y matas. Estas comunidades de plantas cubren grandes áreas del globo terráqueo y funcionan como hábitats para los animales, moduladores de flujos hidrológicos y conservadores del suelo, constituyendo uno de los aspectos más importantes de la biosfera de la Tierra. Aunque a menudo se han considerado como consumidores de dióxido de carbono atmosférico, los bosques maduros son prácticamente neutros en cuanto al carbono, y son solamente los alterados y los jóvenes los que actúan como dichos consumidores.

En el municipio de El Paraíso el bosque lo forman en diferentes categorías como ser especies de coníferas jóvenes en crecimiento vegetativo En esta categoría se divide en las siguientes sub categoría:

Bosque de Coníferas Denso: que es un conjunto árboles de follaje cerrado en el cual las ramas superiores y las hojas forman un techo, de tal manera que la luz apenas alcanza penetrar en el suelo. De este tipo de bosque el municipio tiene aproximadamente 15.48kms².

Bosque de Coníferas Ralo con predominancia de vegetación arbórea y arbustiva en el cual la proporción de árboles (cobertura aérea) fluctúa entre el 33.33 y el 66.67%, mientras

que la proporción de arbustos la cobertura aérea no supera el 33.33%, la suma de ambas proporciones siempre es mayor a los 66.67%. De este tipo de bosque el municipio tiene más o menos 14.48 km².

Otra categoría de bosque que presenta el municipio es el bosque latifoliado que se caracteriza por la diversidad de flora y fauna. En esta categoría se divide de la siguiente manera:

Bosque Latifoliado Deciduo: Se caracterizan por que la mayoría de sus árboles pierden sus hojas simultáneamente en la época seca de cada año; este tipo de bosque el municipio tiene aproximadamente un área de 33.00kms².

Bosque Latifoliado Húmedo: que se caracteriza por la altura de la cobertura de este tipo de bosques alcanza hasta entre los 40 y 50 m, se observan como bosques densos y cerrados, sus diferencias están principalmente en el sistema de drenaje y el tipo de suelo. Este tipo de bosque tiene aproximadamente 10.30 kms².

Bosque Mixto. Es aquella área de tierra que se encuentra poblada mayormente por árboles y arbustos, es decir la importante densidad de árboles es lo que se destaca en los bosques. Este tipo de bosque existe cerca de un área de 10.30 kms².

Cafetales: La mayor parte de la superficie del área de bosques o uso de suelo, está cubierta por estos arbustos que se caracterizan por sus hojas persistentes y opuestas; el municipio cuenta con un área de alrededor de 142.18 kms² de la superficie.

La distribución superficial del bosque restante del municipio es distribuida de la siguiente manera:

Vegetación Secundaria Decidua: son bosques con vegetación leñosa de carácter sucesiones secundaria que se desarrolló una vez que la vegetación original ha sido eliminada por actividades humanas y fenómenos naturales; de este tipo de bosque existe un área de 47.67 kms².

Vegetación Secundaria Húmeda: son bosques con vegetación que se desarrolla después de la modificación de su hábitat primitiva que hay aproximadamente 3.91 kms².

Arboles Dispersos Fuera del Bosque: son arboles ubicados en forma esparcida fuera de

las zonas de los bosques. De este tipo de vegetación hay un área de aproximadamente 6.73 kms².

Suelo Desnudo Continental: Se refiere aquel tipo de suelo que no cuenta con una capa superficial que lo proteja de la intemperie, por lo que está en riesgo de ser erosionado por agua o viento. De este tipo de suelo tiene un 0.03 kms².

Agricultura Tecnificada: Es aquella que la población utiliza la tecnología moderna de forma sistemática como ser: maquinaria, abonos industriales y semillas comerciales; de este tipo se trabaja alrededor de 0.09 kms².

Pastos Cultivos: Los pastizales son áreas desprovistas de bosque y cultivadas con pastos, con uso predominante para ganadería extensiva. Son el cultivo más importante de la economía pecuaria. Cultivo es la práctica de sembrar semillas en la tierra y realizar las labores necesarias para obtener frutos de las mismas. En el municipio hay alrededor de 125.61kms²., de la superficie.

❖ ÁREAS PROTEGIDAS.

Las áreas protegidas son espacios creados por la sociedad en su conjunto, articulando esfuerzos que garanticen la vida animal y vegetal en condiciones de bienestar, es decir, la conservación de la biodiversidad, así como el mantenimiento de los procesos ecológicos necesarios para su preservación y el desarrollo del ser humano.

“Las áreas protegidas contribuyen a la conservación del patrimonio natural y cultural del país y ayudan a reducir las presiones causadas por algunas actividades humanas sobre estos ambientes. En ellas el impacto se reduce a la mínima expresión y, por tanto, se transforman en sitios de referencia para apreciar los beneficios de la protección.”

El Municipio de El Paraíso, cuenta con áreas protegidas de reserva declaradas por CODEHFOR donde no se permite oficialmente el corte legal de árboles (bosque protegido). Entre estas están las Reservas de Las Brisas y Mata de Plátano y cinco microcuencas: Las Barrancas, El Verdún, Santa Elena y Las Cañas. Se encuentran ubicadas en las comunidades del mismo nombre.

En el año de 1988 siendo gerente general de CODEHFOR José Segovia Inestroza se formalizó ante el Congreso Nacional la declaratoria de Área de Vocación Forestal a la micro cuenca Namales que es abastecedora de agua y por lo tanto la más importante.

Le sigue en orden de importancia la Reserva de Vocación Forestal Las Moras que el Congreso Nacional en 1990 y siendo el Gerente General de CODEHFOR Porfirio Lobo Sosa la declaro zona protegida.

En la actualidad estas áreas están delimitadas como fuentes productoras de agua y vocación forestal las Brisas y Mata de Plátano.

En todas estas áreas protegidas de reserva declaradas son montañas vírgenes, con nutrida vegetación y fuentes de agua. Algunas de ellas son las que abastecen a la ciudad de El Paraíso. También existe biodiversidad de aves, mamíferos y especies vegetales de interés económico (madera de color).

VIII. ACTORES CLAVES

❖ INSTITUCIONES GUBERNAMENTALES PRESENTES EN EL MUNICIPIO

INSTITUCIONES	MISION	ACTIVIDAD
ENEE Empresa Nacional de Energía Eléctrica	Brindar un servicio de ENERGIA a toda la ciudadanía que lo que requiera con eficiencia, seguridad.	La Institución de luz Eléctrica en casa y vía pública y darle mantenimiento
HONDUCOR Empresa de Correos de Honduras	Mantener comunicación inter personal y encomienda nacional y extranjera.	Servir a la población en encomiendas y escrituras.

❖ ASOCIACIONES

INSTITUCIONES	MISION	ACTIVIDAD
AGAMPA Asociación de Ganaderos y Agricultores del Municipio de El Paraíso	Propulsar el desarrollo de ganadería y agricultura. Construcción de sus propias instalaciones.	Mejorar el rubro de ganado Asistencia técnica. Comercialización de productos e insumos para sus afiliados. Giras a sus socios educativos.
Sindicatos, Tabacaleras y Municipal.	Lograr y defender las conquistas salariales.	Lograr mejores condiciones de trabajo y conquistas salariales.
Comité de Desarrollo Municipal.	Lograr un municipio de desarrollo integral.	Acompañamiento a líderes municipales en las actividades de desarrollo y asesoramiento en las mismas.
Comisión Ciudadana de Transparencia	Velar por el buen uso de los recursos.	Realización de Auditorías sociales en el área municipal y brindar acompañamiento en los proyectos que se ejecuten en el municipio.
INSTITUCIONES	MISION	ACTIVIDAD
Auxilio Mundial	Que el cliente sea auto sostenible. Apoyar a micro empresas mediante la dotación de financiamiento.	Apoyar a las familias más pobres a través de micro créditos. Con presencia.

Cruz Roja	Auxiliar a toda persona sin distinción de raza, sexo, edad, ni extracto económico.	Brindar los primeros auxilios en caso de emergencia y traslado de pacientes a centros de salud y hospitales más cercanos.
IHCAFE Instituto Hondureño del Café	Lograr una mayor producción de café y lograr ejecutar la generación de política del café en Investigación transferencia de tecnología.	Regir la política cafetalera en mayor producción y mejor comercialización. Permanente uso de deficiencia oportuna de participantes en cadena de producción, exportación de productos Torrefactoras e intermediarios. Observación: El área de influencia es a nivel nacional.

❖ **EMPRESA PRIVADA**

BANCA PRIVADA.	<ol style="list-style-type: none"> 1. ATLÁNTIDA 2. BANCAFE 3. BANADESA 4. BANRURAL 5. OCCIDENTE 6. BANPAÍS 7. COOPERATIVA APAGÜÍZ
TABACALERAS	<ol style="list-style-type: none"> 1. Paraíso Cigar
HOTELES y MOTeles	<ol style="list-style-type: none"> 1. Isis 2. Mario Chávez 3. Quinta Avenida 4. Cafetal 5. Fiores 6. Bahía 7. Lendy 8. Los Pinos 9. El Faro 10. Zona de Descanzo

	11. Adelayda
RESTAURANTES	<ol style="list-style-type: none"> 1. Mario Chávez 2. El Campesino 3. Rincón Criollo 4. Quinta Avenida 5. Ginger 6. El Jarocho 7. Asados la Baraisa 8. Típicos la Galera 9. El Zocalo “2000”
AGRO COMERCIALES	<ol style="list-style-type: none"> 1. Gaitán 2. Maribel 3. Farvet 4. Agro Campo 5. La Pradera de Gosen 6. La Cosecha

❖ PATRONATOS

ÁREA RURAL	
• Las Selvas	• Santo Domingo
• El Recuerdo Las Selvas	• San José de Las Cañas
• La Unión	• Barrancas Abajo
• La viña Las Selva	• Barrancas Arriba
• Las Limas Las Selvas	• El Zapote
• Los vallecillos	• El Palomar
• San Marco de Las Selvas	• Rio Arriba las Brisas
• Tres Piedras	• Las Moras
• El Pacón	• Rio Arriba Mata de Plátano
• Las Dificultades	• San José de las Cañas
• Brasil	• Altos de San José
• Colombia	• Las Manos
• San Carlos	• Portillo del cedro
• Rio abajo Dificultades	• El Verdún
• Volcanes	• Los Llanos
• Normandía	• Santa Rosa De Los Llanos

• Palo Grande	• La Lodosa
• Plan Grande	• El zacate centro
• Quebrada Negra	• Monte cristo la Lodosa
• Los Volcanes	• El Pachón Apalí
• El Hondable	• Cedral # 1
• El Volcancito	• Buena Vista la Lodosa
• Las Carmelinas	• Crique de Oro
• Casa Quemada	• Recuerdo la Lodosa
• San Antonio de Conchagua	• Recuerdo la Esperanza
• Santa Fe de Conchagua	• Calpules
• Conchagua Abajo	• San Francisco Buena Vista
• Buenos Aires	• San Ramón la Lodosa
• Granadillos	• Las Mangas la Lodosa
• La Jilgueras	• Palo Bonito
• El zacate	• Los Higüeros
• Granadillos	• Las Guabas/ las Nubes
• Las Flores	• El zacate orilla
• Bejucales	• Santa Cruz
• Cuyalí	• El cerro
• El Carbón	• El Sillón
• Las Vegas	• Los Higüeros santa cruz
• Los terrones	• Rio Namales
ÁREA URBANA	
• El Jazmin	• San Juan
• El Rosario	• San José de Apagüíz
• La Virgen	• Nueva Esperanza
• Las Lomitas N° 2	• Sinaí Monte Fresco
• El Calvario	• Monte Cristo
• Santa Clara	• La Nueva Paraíso
• Las Casitas	• Tres Pasos
• Las Flores	• Villa Lilian
• El Aterrizaje	• Santa Eduvigis
• Nuevo Guanacaste	• C.R Ciudad David
• San José	• Nuevo Rosario Sabaneta
• Guanacaste	• 24 de Diciembre
• El Rodeo	• San Ángel
• El Carmen	• El Edén

• San Miguel.	• La Emmanuel
• Potrerillos	• Ciudad Del Sol
• Casa de Oro N° 1	• Casa de Oro N° 2

❖ JUNTAS DE AGUAS

COMUNIDADES	
• Cuyalí	• San Ramón
• San Francisco	• San José de Las Selvas
• La Gloria Las Selvas	• La Viña de Las Selvas
• Tres Piedras de Las Selvas	• Buena Vista
• Los Volcanes	• Volcancitos
• Carmelinas	• Quebrada Negra
• El Brasil	• San Carlos
• Colombia	• Rio Abajo
• Palo Verde	• Granadillos
• Conchagua	• Santa Fe
• San Antonio	• El Zacate
• Los Terrones	• Casa Quemada
• Santa cruz	• Los Higüeros
• El Palomar	• Las cañas
• El Verdún	• Los Calpules
• Las Moras	• Barrancas Abajo
• Las Manos	• Barrancas Arriba
• Santa Rosa los Llanos	• El Cedral #1
• Palo Bonito	• El Recuerdo La Lodosa
• El Zapote	

IX. ZONIFICACIÓN PROPUESTA URBANA Y RURAL

1. ZONIFICACIÓN RURAL

El perímetro rural del municipio es de 399.22kms, que corresponde al conjunto de aldeas con sus respectivos caseríos.

Tabla N° 19.- División Política Administrativa del Área Rural.

N°	Nombre de Aldeas
1	Cuyalí
2	Dificultades
3	Granadillos
4	La Unión
5	Las Cañas
6	Las Flores
7	Las Manos
8	Las Selvas
9	Los Terrones
10	Los Volcanes
11	Conchagua
12	Santa Cruz
13	La Lodosa

Fuente: Departamento de Desarrollo Comunitario.

Zona de Desarrollo Agrícola Ganadero.

Esta categoría está compuesta por zonas en las que actualmente se realizan actividades agropecuarias sin causar conflictos en el uso de la tierra, dentro de esta zona se identifican las siguientes comunidades:

- Santa Cruz
- Casa quemada
- El Rodeo
- Los Terrones
- Cuyalí

- Las Uvas
- Los Higüeros
- El Zapote

Zona de Desarrollo Forestal y Agroforestal

Esta categoría está compuesta por zonas que actualmente están ocupadas por bosque de pino, mixto y latifoliado, además por cultivos permanentes como el café. Con base en criterios de accesibilidad y pendiente se pueden distinguir las zonas de producción y las de protección forestal. En el municipio de El Paraíso se identifica en las siguientes aldeas:

- La Lodosa
- Las Selvas
- Conchagua
- Las Flores
- Dificultades
- Granadillos
- La Unión
- Las Cañas
- Las Manos
- Los Volcanes
- Cuyalí

Áreas Protegidas

Las áreas protegidas son zonas cuyas características naturales (flora, fauna, relieve, morfología e hidrología) deben conservarse y protegerse para garantizar la disponibilidad actual y futura de los recursos naturales, mediante la legitimidad y limitación por lo que son consideradas suelos de protección ambiental. En el municipio de El Paraíso se identifica en las siguientes comunidades:

- La Manos
- Las Barrancas
- San José de las Cañas
- Las Brisas

- Las Moras
- El Palomar
- Rio Arriba
- Mata de Plátano
- Brasil
- San Carlos
- Normandía
- Quebrada Negra
- Bejucales
- Tres Piedras
- El Pacón
- La Viña
- San Marcos de Las Selvas
- Recuerdo de las Selvas
- San Francisco de Buena Vista
- San Francisco de la Lodosa
- Las Olivas
- El Recuerdo de la Lodosa
- Crique de Oro
- El Recuerdo de la Esperanza

2. ZONIFICACIÓN URBANA

Perímetro Urbano

El perímetro urbano del municipio es de 16.kms, con 193.23 metros que corresponde al conjunto de edificaciones y estructuras contiguas agrupadas en cuadras, las cuales están delimitadas por calles, carreteras o avenidas, formando así con barrios y colonias.

Tabla N° 20.- División Política Administrativa del Área Urbana.

N°	Nombre de Barrios y Colonias
1	B° El Rosario
2	B° El Jazmín

3	B° La Virgen
4	B° San Isidro
5	B° Las Flores
6	B° Las Lomitas # 1
7	B° Las Lomitas # 2
8	B° Santa Clara
9	B° El Guanacaste
10	B° Nuevo Guanacaste
11	B° El Calvario
12	B° El Carmelo
13	B° El Nuevo Carmelo
14	B° San José
15	B° El Aterrizaje
16	B° Los Calpules
17	B° La Sabaneta
18	Col. San Miguel
19	Col. El Carmen
20	Col. Santa Eduvigis
21	Col. El Edén
22	Col. Nuevo Paraíso
23	Col. Ciudad David
24	Col. Nuevo Rosario
25	Col. San Ángel
26	Col. 24 de Diciembre
27	Col. Emmanuel
28	Col. Villa Lilian
29	Col. San José de Apagüíz
30	Col. Monte Cristo
31	Col. Sinaí
32	Col. Monte Fresco

33	Col. Nueva Esperanza
34	Col. San Juan

Fuente: Departamento de Desarrollo Comunitario.

La zona Industrial:

La Zona industrial del municipio se ubica al sur oeste de la ciudad correspondiendo aproximadamente 7.42 Kms.

3. JERARQUIZACIÓN VIAL

Sistema Vial Principal

Es el conjunto de carreteras que estructuralmente son vitales para la red vial del país o que une las principales ciudades o sitios de mayor importancia ya sea pavimentada o no pavimentada.

La principal vial del municipio de El Paraíso es la CA – 6 que Tiene conexión desde el municipio de Danlí pasando por El Pescadero hasta llegar Las Manos correspondiente a 19 Kms esta vía se encuentra pavimentada.

Sistema Vial Secundario

Son todas aquellas carreteras que unen ciudades y pueblos a la red vial primaria o que las une entre sí que poseen importancia interdepartamental.

Las vías secundarias del municipio son las siguientes.

- CA-6 a Los Terrones
- CA-6 a Cyalí
- CA- 6 a Santa Cruz
- CA – 6 a Santa Rosa
- CA- 6 a Los Calpules
- CA – 6 a San José De las Cañas
- CA – 6 a Portillo del Cedro y Barrancas Arriba.

- Carretera salida de El Paraíso conexión a Granadillos, Conchagua, San Antonio de Conchagua, las Flores, Tres Piedras, San José de Las Selvas, Buena Vista, Palo Bonito, San Ramón, y San José de la Lodosa.
- Carretera salida de El Paraíso conexión a Volcanes, Volcancitos y Rio Abajo Dificultades.

Todas estas vial son de tierra.

Sistema Vial Vecinal

El conjunto de carreteras que conforman la red vial vecinal son todas aquellas que unen aldeas o pueblos a la red vial primaria o secundaria y que su importancia es exclusivamente departamental o municipal.

- La Lodosa – El Zapote
- La Lodosa – San Francisco
- La Lodosa – Crique de Oro
- La Lodosa - Francisco de la Lodosa.
- Las Selvas – El Recuerdo
- Las Selvas – San Marcos
- San Marcos – La Viña
- San Marcos – Las Limas
- Tres Piedras – El Pacón
- San Antonio de Conchagua a Santo Domingo
- Santo Domingo a Cacao - Bejucales y Quebrada Negra
- San Antonio de Conchagua a Buenos Aires y Santa Fe
- San Antonio de Conchagua a Conchagua Abajo y Pali.
- Cuyalí – La Unión

Sistema Vial Terciaria

Es un sistema de caminos o pequeñas carreteras construidas por instituciones privadas.

- Entrada a Mata de Plátano
- Entrada a Las Brisas

- Entrada a Brasil
- Entrada a Las Carmelinas
- Entrada a Colombia
- Entrada a Normandía
- Entrada a Sillón
- Entrada a el Cerro
- Entrada a Rio Namales
- Entrada a Higüeros
- Entrada a Casa quemada
- Entrada a el Zapote

X. VISION Y MISION DEL PEDM-OT

VISION

La **Visión** de Futuro ha sido concertada entre los participantes en el Taller de PEDM, con el objeto de tener un Plan de Desarrollo Municipal que permita ser otro Municipio al actual por tal razón la Visión del Municipio es:

“Municipio Próspero desarrollando sus capitales productivos, humanos, sociales y culturales que mejore la calidad de vida de sus habitantes”

MISION

“Como Gobierno Local somos una organización pública que toma y ejecuta decisiones en representación de los habitantes del municipio. Observamos la situación económica, social y ambiental de El Paraíso, planificamos formas de actuar sobre los problemas, las oportunidades que identificamos, ejecutamos acciones y servicios que preservan y mejoran la calidad de vida de las personas que viven, estudian, trabajan y transitan por nuestro municipio. Para cohesionar y equilibrar la comunidad combinamos gestión administrativa, servicios públicos, iniciativas de desarrollo y diálogo social”

XI. EJES Y ESTRATEGIAS DE DESARROLLO Y ORDENAMIENTO TERRITORIAL

Para crear un mejor esquema de trabajo en función del desarrollo del municipio, se presenta la estrategia de intervención por ejes:

1. Desarrollo Económico - Productivo
2. Medio Ambiente o Cambio Climático
3. Género y Juventud
4. Infraestructura Social
5. Gobernabilidad
6. Desarrollo Urbano

1. Eje Estratégico: DESARROLLO ECONÓMICO – PRODUCTIVO

La funcionalidad de este eje proveerá al municipio de una herramienta para la gestación de oportunidades generadoras de empleos e ingresos, lo que se traduce en el mediano plazo en desarrollo social, bajo criterios de equidad competitiva y de género.

1.1. Programa de Gestión Empresarial

Objetivo:

Ofertar el municipio, a nivel empresarial, como alternativa para el establecimiento de empresas de producción en cadena, tomando en cuenta las facilidades de acceso y cercanías a puntos estratégicos como la capital y la frontera de sur oriental con el norte de Nicaragua.

Líneas de Acción:

- Promoción del municipio como un punto estratégico de producción.
- Establecer condiciones de competitividad, incorporando políticas regionales, que activen el sector de manufactura, mediante el fortalecimiento de pequeñas empresas y organizaciones comerciales.
- Formación de personal especializado en áreas legales, organizativa e inteligencia de mercado.

- Apertura de nuevas oportunidades de empleo y de mercado.
- Dar asesoramiento y monitoreo a los grupos organizados existentes, para mantener la solidez empresarial.
- Establecer convenios entre organizaciones cooperantes (ONG, OG Empresas Privadas) y Alcaldía Municipal para el fortalecimiento de las organizaciones existentes del municipio.

1.2. Programa de Desarrollo Rural

Objetivo:

Fomentar la diversificación de cultivos y la competitividad de pequeños y medianos productores, a fin de generar mayores ingresos económicos y por ende mejorar la calidad de vida de la población.

Líneas de Acción:

- Promoción de la diversificación de cultivos, especialmente los no tradicionales, para abrir nuevas oportunidades de mercado.
- Implementar proyectos pecuarios que diversifiquen tanto la producción como la dieta alimenticia de la población local.
- Establecer huertos familiares con sistema riego por goteo.
- Gestión de proyectos de desarrollo orientados a la producción.
- Apertura de nuevas rutas de comercialización, a través de instituciones cooperantes.
- Desarrollo de programas de capacitación y asistencia técnica, enfocadas a la gestión de proyectos agrícolas y microempresas.
- Mantenimiento de la red vial vecinal, para facilitar el suministro de insumo y el transporte de los productos.
- Desarrollo de programas de transferencia de tecnologías.
- Fortalecimiento y estructuración de asociaciones de productores.

1.3. Programa de Promoción del Turismo Ecológico

Objetivo:

Aprovechar las riquezas naturales del municipio para promover el turismo rural, a través de la creación de áreas de reserva forestal o parques ecológicos.

Líneas de Acción:

- Definición de los productos turísticos que se van a ofertar (senderismo, parques, agroturismo).
- Promoción de programas de conservación de los recursos naturales, incluyendo la creación de zonas de reserva para la producción de agua, zonas de uso múltiple y zonas de protección forestal.
- Creación de una imagen atractiva del municipio, desde un enfoque turístico.
- Creación de parques o espacios abiertos en los que se pueda practicar deportes, o realizar actividades públicas de tipo ambiental, educativo o social.
- Creación de un fondo para el fomento de la empresa turística local.

2. Eje estratégico: MEDIO AMBIENTE O CAMBIO CLIMATICO

Este es un eje fundamental en el desarrollo del municipio, ya que en consecuencia del manejo que se le dé a los recursos naturales son las posibilidades de explotación de los bienes y servicios que estos proveen. Es necesario fortalecer y dar operatividad las acciones relacionadas a este sector, por medio de la concertación comunitaria e institucional, para llevar a cabo programas conjuntos y objetivados.

2.1. Programa de Protección y Conservación del Medio Ambiente

Objetivo:

Mejorar las condiciones medioambientales del municipio, a través de la conservación de espacios naturales de especial interés, tanto para la producción de agua como para el mantenimiento de la cobertura boscosa principalmente en las zonas de reservas.

Líneas de Acción:

- Mejorar la gestión medioambiental del municipio, a través de la Unidad Ambiental Municipal.
- Emisión de ordenanzas municipales para la restricción del uso de áreas de interés ambiental.
- Desarrollo de programas de educación ambiental, en los cuales se involucre a las instituciones educativas, para concienciar a la población juvenil sobre la importancia de las acciones de ambiente y cambio climático.
- Manejo y conservación de la principales micro cuencas del municipio.
- Delimitación de las micro cuencas y legalización de cada uno de ellas principalmente la de la zona de Dificultades, San Marcos y la Viña de las Selvas, San Francisco, Crique de Oro de la Lodosa.
- Implementación de programas de manejo de los desechos sólidos, iniciando con el proceso de reciclaje y clasificación de residuos a través de creación de micro empresa con la vinculación de un relleno sanitario tomando en consideración la participación directa del departamento de U.S.C.L
- Implementación de en la infraestructura social básica a través de construcción de fogones ecológicos, resumideros de aguas grises.
- Cierre técnico del crematorio actual.

2.2. Programa de Uso Sostenible de Recursos Naturales

Objetivo:

Implementar programas de concienciación y aprovechamiento ambiental, orientado al uso racional de los recursos naturales, en especial el agua y el suelo.

Líneas de Acción:

- Desarrollar campañas de uso racional del agua.
- Promover con las Juntas Administradoras de Agua el mantenimiento de sistemas de agua para evitar fugas o contaminación del agua que se distribuye a la población.

- Realizar programas de capacitación sobre prácticas de conservación de suelos.
- Promover a nivel comunitario el uso racional del recurso bosque, como agente controlador de los problemas de agua y desestabilización del suelo.
- Promover la creación de cooperativas agroforestales comunitario.

2.3. Programa de Saneamiento Básico

Objetivo:

Mejorar las condiciones sanitarias de las comunidades, con la finalidad de reducir la ocurrencia de enfermedades, especialmente en la población infantil.

Líneas de Acción:

- Gestionar proyectos de mejoramiento del hogar, que incluya cambios de pisos de tierra a pisos de cemento, revocamiento de paredes y cambio de techos de paja por láminas o tejas.
- Desarrollo de proyectos de letrinización, para evitar la contaminación ambiental por parásitos.
- Implementar programas de manejo de animales domésticos, bajo el sistema de jaulas o criaderos supervisados.
- En coordinación con la institución de salud de la zona, implementar un programa de educación sobre la higiene personal y sus beneficios.

3. Eje Estratégico: INFRAESTRUCTURA SOCIAL

El fortalecimiento de este eje busca mejorar y ampliar los servicios básicos, para satisfacer el bienestar social, con facilidades de acceso a la educación, servicios de salud y recreación; además de la atención a grupos vulnerables. Esto solo se puede llevar a cabo a través de la gestión, a nivel gubernamental e institucional, por parte del órgano municipal.

3.1. Programa de Educación

Objetivo:

Consolidar una estructura educativa que garantice la calidad, cobertura y eficiencia del aprendizaje en los niños y niñas del municipio.

Líneas de Acción:

- Construcción, ampliación y remodelación de centros educativos (Ver parte de proyectos por sector)
- Reubicación de centros educativos (escuela Álvaro Contreras comunidad de El Zapote la Lodosa) que está en riesgo de vulnerabilidad a desastre porque el río de San Francisco pasa cerca del centro.
- Equipamiento de los centros educativos con mobiliarios adecuado y suficiente para la demanda local.
- En los centros educativos de nivel primario, se debe instalar un aula destinada y equipada para la enseñanza computacional (por lo menos en aquellas de mayor carga de alumnos), para así ampliar los conocimientos tecnológicos de los estudiantes. En caso de que no se cubra la demanda de educadores, se puede implementar un plan de formación a estudiantes de nivel medio que puedan cumplir con esa función.
- Dotar a los centros educativos de soportes técnicos y pedagógicos, para el desarrollo de programas innovadores.
- Promover programas de deportes, que incentiven la recreación sana y en comunidad.

3.2. Programa de Salud Pública

Objetivo:

Mejorar y ampliar la cobertura de los servicios de asistencia médica a nivel de las comunidades.

Líneas de Acción.

- Dotar al centro de salud de equipos y medicamentos necesarios para la atención médica de calidad. Además de personal calificado para garantizar la atención permanente principalmente en los centros de área rural.
- Aumentar la cobertura de las campañas de vacunación.
- Dotar de botiquines de primeros auxilios a las comunidades.

- Fortalecer la prevención de enfermedades y la promoción de estilos de vida saludables, con especial énfasis en los niños, mujeres embarazadas y lactantes.
- Implementar programas educativos de prevención de enfermedades.
- Gestión de brigadas de atención médica, para que brinden asistencia a personas de bajos recursos, en especial por complicaciones relacionadas con la vista y la higiene bucal.
- Reubicación de centro de salud que se encuentra en lugar pantanoso.

3.3. Programa de Servicios de Agua

Objetivo:

Abastecer a la población del municipio con agua de calidad y en la cantidad necesaria para cubrir el consumo mínimo diario.

Líneas de Acción:

- Fortalecer la autonomía de las juntas administradoras de agua, desde los aspectos técnico, financiero y operativo.
- Aumentar la cobertura de los sistemas de distribución de agua en las comunidades.
- Perforación de pozos, en las comunidades donde no cuenten con una fuente de agua superficial.
- Implementar nuevas alternativas de recolección de agua para aquellas personas que no tienen la posibilidad de obtener el vital líquido, por ejemplo los aljibes.
- Mejoramiento de sistema de distribución de agua para las comunidades que su sistema de funcionalidad ya declinó.
- Desarrollar proyectos de agua potable en aquellas comunidades que no cuentan con este servicio.
- Mantener en contante evaluación la calidad del agua que se está proveyendo a la población, para evitar enfermedades gastrointestinales.
- Proteger las microcuencas abastecedoras de agua, a través de programas de manejo y concienciación de la población.

- Aumento a la captación de agua por medio de la inyección de 4pulg. del río de las Cañas el cual es factible por las siguientes condiciones: diferencial de altura en ambos puntos de la captación de agua del río de las Cañas hacia la planta de tratamiento o filtro del agua potable de la ciudad de El Paraíso.
- Implementar medidores de agua para los barrios y colonias de la ciudad de El Paraíso.

3.4. Programa de Electrificación Rural

Objetivo:

Mejorar y ampliar los sistemas de transmisión de energía eléctrica en aquellas comunidades que cuentan con una red deficiente, e implementar proyectos de electrificación en aquellas que no han sido favorecidas con este servicio.

Líneas de Acción:

- Aumentar la cobertura de los sistemas eléctricos en las comunidades, a través de la gestión de proyectos a nivel institucional o gubernamental.
- Gestionar a nivel gubernamental e institucional, proyectos de electrificación para aquellas comunidades que aún no cuentan con el servicio.
- Evaluar las posibilidades de producir energía de fuentes alternas, como ser parques eólicos y sistema fotovoltaico.

4. Eje Estratégico. GOBERNABILIDAD

Implementando actividades enfocadas a la gobernabilidad, se busca desarrollar a nivel de las instituciones municipales, privadas e internacionales, procesos de gestión y desarrollo que estén más acordes a las necesidades comunitarias o municipales. Es por eso que el principio de ello lo constituye la formación de capacidades locales a través del fortalecimiento organizativo y la capacitación sobre temas de participación ciudadana.

4.1. Programa de Fortalecimiento Local

Objetivo:

Fortalecer las organizaciones comunitarias y oficinas municipales, a través de procesos de capacitación y asistencia técnica.

Líneas de Acción:

- Desarrollar programas de capacitación continua, destinado al personal municipal, en los temas de gestión administrativa, gobernabilidad y liderazgo comunitario.
- Gestión interinstitucional para la formación comunitaria en la formulación, gestión y ejecución de proyectos.
- Promover el fortalecimiento de las organizaciones locales, en temas relacionados a la gestión, ejecución y evaluación de proyectos, implementando programas de capacitación.
- Incentivar y promover el trabajo comunitario en redes sociales, para ampliar las áreas de impacto.
- Incentivar la participación del sector privado en las acciones de desarrollo, a través de la implementación de programas sociales y ambientales.

4.2. Programa de Participación Ciudadana

Objetivo:

Promover la participación comunitaria en la toma de decisiones, especialmente en aquellas de gestión y ejecución de proyectos de desarrollo local.

Líneas de Acción:

- Fortalecimiento de las organizaciones locales, con programas de capacitación.
- Promoción de la participación comunitaria en la toma de decisiones, por medio de la inclusión de estos en programa o proyectos institucionales.
- Formación de una red social, para el seguimiento y evaluación de proyectos institucionales, a fin de que garanticen el buen uso de los recursos y el cumplimiento de los objetivos.

5. Eje Estratégico. DESARROLLO URBANO

Este eje busca que el municipio crezca de una forma ordenada y equilibrada, de acuerdo a las capacidades existentes; esto mediante un trabajo integral por parte de las autoridades locales y entidades promotoras del desarrollo comunitario. La planeación del desarrollo urbano es un proceso participativo y de interacción social para la identificación de la problemática actual y la formulación de las alternativas.

5.1. Programa de Viviendas

Objetivo:

Promover y desarrollar proyectos de viviendas que cuente con la estructura y servicios básicos necesarios para garantizar un nivel de vida digno para la población.

Líneas de Acción:

- Gestionar proyectos para la construcción de vivienda a la población en riesgo social o con baja capacidad económica.
- Implementar programas de mejoras de viviendas, que incluya cambio de techos, reconstrucción de paredes, mejoramiento o construcción de letrinas y construcción de pisos.
- Crear un programa de emergencias, orientado hacia la reubicación de los asentamientos poblacionales en riesgo de desastres por eventos antrópicos y naturales.

5.2. Programa de Catastro

Objetivo:

Hacer un levantamiento de la propiedad inmueble del área urbana y rural del municipio con sus indicaciones físicas.

Líneas de Acción:

- Instalar un registro permanente de los bienes inmuebles, para mejorar la eficiencia de los servicios municipales.

- Determinar valores de los inmuebles, con el fin de obtener el valor catastral que es la base para el cobro del impuesto predial.
- Inventariar las propiedades del área rural para identificación los usos productivos de los suelos, y potenciar las capacidades y oportunidades existentes.
- Desarrollo de normativas de construcción y plan paralelo de medidas de mitigación en caso de ocurrencia de impactos negativos.
- Implementar un programa de desarrollo urbano, orientado bajo las normativas de uso del suelo y las capacidades del mismo.
- Elaborar instrumentos para la regulación del uso del suelo, bajo el enfoque de ordenamiento territorial.

6. Eje Estratégico: GÉNERO Y JUVENTUD.

Este eje estratégico busca la igualdad en todos los niveles de la educación y en todos los ámbitos de trabajo, el control equitativo de los recursos e igual oportunidad de representación en la vida pública y política.

Objetivo:

Mayor participación de mujeres y jóvenes en procesos de planificación y estructuras de decisión para el desarrollo económico o político del municipio.

Promover y desarrollar actividades para los jóvenes con problemas de riesgo social.

Líneas de Acción:

- Implementar una campaña de sensibilización sobre la importancia de la participación equitativa de la mujer en el desarrollo económico del municipio.
- Implementar una campaña de sensibilización a los jóvenes sobre la importancia de la participación en las organizaciones comunitarias.
- Capacitaciones a hogares para la distribución de tareas.
- Capacitación sobre formación integral en cuanto a género y desarrollo social.
- Implementar estructuras organizativas para motivar la participación de la mujer.
- Capacitaciones a familias sobre autoestima, la fomentación de una cultura de paz (convivencia).

- Creación de un esquema de planificación en el desarrollo de habilidades empresariales, gerenciales tanto de jóvenes y mujeres del área urbana y área rural su implementación se realizara a través de los departamentos ya existentes en la municipalidad de El Paraíso tales como: Oficina Municipal de la Mujer, Oficina de la Juventud y Agencia de desarrollo municipal ADELPA coordinado por el departamento de Desarrollo Local.
- Se recomienda la gestión de firmas de convenios o tratados con Organismo no Gubernamentales tanto nacionales como extranjeros en lo referente a gestión financiera, educativa, administrativa y emprendedurismo.
- Contar con espacios físicos equipados, apropiados para promover e implementar procesos de formación ocupacional a nivel comunitario para hombres y mujeres.
- Capacitación a jóvenes sobre los valores, autoestima y liderazgo.
- Implementar áreas recreativas en puntos estratégicos de colonias, barrios y aldeas.
- Desarrollo e implantación de talleres ocupacionales para jóvenes especialmente para aquellos que tienen problemas de riesgo social.
- Formar comisiones sobre vigilancia juvenil en barrio, colonias y comunidades, para evitar que los jóvenes entren a riesgo social.
- Organizar eventos deportivos por lo menos dos veces al año en coordinación del departamento de juventud y centros educativos en todos los niveles.

PROYECTOS

El Gobierno Local ahora puede realizar proyectos de inversión esto a través de la **Ley de Promoción de la Alianza Pública y Privada**; esto con la finalidad de gestionar y regular los procesos de contratación que permite la participación público y privado en la ejecución, desarrollo y administración de obras y servicios públicos, potenciando la capacidad de inversión en el municipio a fin de lograr el desarrollo integral de la población.

En el municipio de El Paraíso puede concesionar con empresas privadas a través de grupos organizados, para desarrollar algunos proyectos que se necesitan efectuar y que la población a si lo requiere; dentro de esos proyectos están:

N°	Nombre del Proyecto	Grupo Organizado	Ubicación
1	Mejoramiento y Adecuación de Rastro Municipal.	Asociación de carniceros municipio de El Paraíso	El Paraíso
2	Modernización de la terminal de transporte inter-urbano.	Asociación de transportista y comerciantes.	El Paraíso
3	Adecuación de espacios dignos para comerciantes no formales.	Asociación de comerciantes informales.	El Paraíso
4	Mejoramiento de agua potable.	SERMUPAS	El Paraíso

❖ DESARROLLO SOCIO PRODUCTIVO

N°	Nombre del Proyecto	Comunidad
1	Reestructuración en funciones del departamento de Asociación de Desarrollo Local de El Paraíso (ADELPA) con visión de desarrollo empresarial inclusivo y participado del sector del formal e informal del municipio de El Paraíso.	Todo el Municipio
2	Fortalecimiento al departamento de ADELPA en el área legal, administración y mercadeo.	
3	Creación de nuevas estructuras organizacionales	

	como ser cajas rurales, grupo de jóvenes y mujeres.	
4	Seguimiento monitoreo de grupos organizados ya existentes como ser las cajas rurales, grupos de mujeres organizadas con el fin de consolidar la funcionalidad de las organizaciones.	

CARTERA DE PROYECTO POR SECTOR

SECTOR N°. 1

❖ INFRAESTRUCTURA SOCIAL

EDUCACIÓN

SECTOR “SAN ANTONIO”		
No	Nombre del proyecto	Comunidad
1	Creación de un centro básico	Palo Verde
2	Construcción de cubículos sanitarios en la escuela	Granadillos
3	Gestión de recursos para la escuela por alta demanda de estudiantes de esa escuela	Conchagua abajo
4	Construcción de modulo para cocina.	Santa Fe Conchagua
5	Mejorar instalaciones de un kínder y gestión de recursos para un centro básico (séptimo, octavo y noveno grado) por la alta demanda de estudiantes en el sector.	San Antonio de Conchagua.
SECTOR “LAS SELVAS”		
6	Gestión para la apertura de un Kínder	El Recuerdo de las Selvas
7	Gestión para la apertura de un Kínder	La Viña
8	Gestión para mejorar instalaciones de la escuela	Las Limas
9	Gestión para ampliación de aulas en la escuela	Tres Piedras
10	Construcción de sala de informática	San José de Las Selvas
11		Vallecillos
12	Gestión para la construcción de sala de informática	Buena Vista

13	Gestión para la construcción de kínder	El Pacón
SECTOR DE “LA LODOSA”		
14	Gestión para la estructura de plaza de centro educativo y construcción de un kínder.	Palo Bonito
15	Gestión a través de la municipalidad cerca perimetral de la escuela.	Recuerdo de la Lodosa
16	Gestión a través de la municipalidad área recreativa de los niños	El Zapote
17	Gestión de acondicionar cerca perimetral, mejorar módulo de cocina, finalizar sanitarios	San Francisco
18	Construcción de kínder.	Cedral # 1
19	Construcción de kínder	Recuerdo de la Esperanza
20	Cerca perimetral y completar muro de la cocina	San Ramón
21	Cerca perimetral y mobiliario	Criquet de Oro
22	Cerca perimetral y aula para biblioteca	San José de la Lodosa

SALUD PUBLICA

SECTOR “SAN ANTONIO”		
No	Nombre del proyecto	Comunidad
1	Botiquín comunitario.	Palo verde
2	Botiquín comunitario.	Granadillos
3	Botiquín comunitario.	Conchagua abajo
4	Botiquín comunitario.	Santa fe de Conchagua
5	Construcción de bodega de medicamentos y sala de recuperación.	San Antonio de Conchagua
SECTOR “LAS SELVAS”		
6	Botiquín comunitario	El Recuerdo de las Selvas
7	Botiquín comunitario	La viña
8	Botiquín comunitario	Las Limas
9	Botiquín comunitario	Tres piedras

10	Mejoramiento de la infraestructura del centro de salud.	San José de las Selvas
11	Botiquín comunitario	Vallecillos
12	Botiquín comunitario	Buena vista
13	Botiquín comunitario	E Pacón
SECTOR DE “LA LODOSA”		
14	Botiquín comunitario	Palo Bonito
15	Botiquín comunitario	Recuerdo de la Lodosa
16	Botiquín comunitario	El Zapote
17	Botiquín comunitario, proyectos de letrinas	San Francisco
18	Botiquín comunitario	Cedral # 1
19	Botiquín comunitario	Recuerdo de la Esperanza
20	Botiquín comunitario	San Ramón
21	Botiquín comunitario	Crique de Oro
22	Botiquín comunitario	San José de la Lodosa

SERVICIO DE AGUA POTABLE

SECTOR “SAN ANTONIO”		
No	Nombre del proyecto	Comunidad
1	Ampliación de proyecto de agua potable	Palo verde
2	Mejorar sistema de agua potable	Granadillos
3	Mejorar sistema de agua potable	Conchagua abajo
4	Proyecto de agua potable	Santa fe de Conchagua
5	Mejorar sistema de agua potable	San Antonio de Conchagua
SECTOR “LAS SELVAS”		
6	Mejoramiento del sistema de agua potable	El Recuerdo de las Selvas
7	Mejoramiento del sistema de agua potable	La viña
8	Mejoramiento del sistema de agua potable	Las Limas
9	Mejoramiento del sistema de agua potable	Tres piedras
10	Mejoramiento del sistema de agua potable	San José de las Selvas

11	Mejoramiento del sistema de agua potable	Vallecillos
12	Mejoramiento del sistema de agua potable	Buena vista
13	Mejoramiento del sistema de agua potable	E Pacón
SECTOR DE “LA LODOSA”		
14	Mejoramiento del sistema de agua potable	Palo Bonito
15	Mejoramiento del sistema de agua potable	Recuerdo de la Lodosa
16	Mejoramiento del sistema de agua potable	El Zapote
17	Mejoramiento del sistema de agua potable	San Francisco
18	Mejoramiento del sistema de agua potable	Cedral # 1
19	Mejoramiento del sistema de agua potable	Recuerdo de la Esperanza
20	Mejoramiento del sistema de agua potable	San Ramón
21	Mejoramiento del sistema de agua potable	Crique de Oro
22	Mejoramiento del sistema de agua potable	San José de la Lodosa

VIVIENDA

No	Nombre del proyecto	Comunidades
1	Mejoramiento de viviendas y eco fogones	Todo el sector

SERVICIO DE ELECTRIFICACION RURAL

SECTOR “SAN ANTONIO”		
No	Nombre del proyecto	Comunidad
1	Proyecto de electrificación	Palo Verde
2	Proyecto de electrificación	Granadillos
3	Mejoramiento de calles	Conchagua abajo
4	Proyecto de energía eléctrica	Santa fe de Conchagua
5	Construcción de cancha para centro básico	San Antonio de Conchagua
SECTOR “LAS SELVAS”		
6	Proyecto de energía eléctrica	El Recuerdo de las Selvas
7	Proyecto de energía eléctrica	La viña
8	Proyecto de energía eléctrica	Las Limas

9	Proyecto de energía eléctrica	Tres piedras
10	Ampliación del proyecto de energía para los barrios cercanos.	San José de Las Selvas
11	Proyecto de energía eléctrica	Vallecillos
12	Ampliación de energía eléctrica	Buena vista
13	Proyecto de energía eléctrica	E Pacón
SECTOR DE “LA LODOSA”		
15	Proyecto de energía eléctrica	Palo Bonito
16	Proyecto de energía eléctrica	Recuerdo de la Lodosa
17	Proyecto de energía eléctrica	El Zapote
18	Proyecto de energía eléctrica	San Francisco
19	Proyecto de energía eléctrica	Cedral # 1
20	Proyecto de energía eléctrica	Recuerdo de la Esperanza
21	Proyecto de energía eléctrica	San Ramón
22	Proyecto de energía eléctrica	Criquet de Oro
23	Proyecto de energía eléctrica	San José de la Lodosa
SECTOR “SAN ANTONIO”		
No	Nombre del Proyecto	Comunidad
1	Mejoramiento de calles, alcantarillas y puentes	Palo verde
2	Creación de dos puentes peatonales	Granadillos
3	Mejoramiento de calles, alcantarillas y puentes	Conchagua abajo
4	Mejoramiento de calles, alcantarillas y puentes	Santa fe de Conchagua
5	Mejoramiento de calles, alcantarillas y puentes	San Antonio de Conchagua
SECTOR “LAS SELVAS”		
6	Construcción de caja puente y alcantarillado	El Recuerdo de las Selvas
7	Mejoramiento de calles y construcción de caja puente	La viña
8	Reparación de puente colgante	Las Limas
9	Construcción de puente en quebrada de los indios.	Tres piedras
10	Proyecto de aguas negras.	San José de las Selvas

11	Mejoramiento de calles	Vallecillos
12	Mantenimiento de puentes peatonales	Buena vista
13	Mejoramiento de calles alcantarillas y puentes	E Pacón
SECTOR DE “LA LODOSA”		
14	Mejoramiento de calles alcantarillas y puentes	Palo bonito
15	Mejoramiento de calles alcantarillas y puentes	Recuerdo de la Lodosa
16	Mejoramiento de calles alcantarillas y puentes	El Zapote
17	Mejoramiento de calles alcantarillas y puentes	San Francisco
18	Mejoramiento de calles alcantarillas y puentes	Cedral # 1
19	Mejoramiento de calles alcantarillas y puentes	Recuerdo de la Esperanza
20	Mejoramiento de calles alcantarillas y puentes	San Ramón
21	Mejoramiento de calles alcantarillas y puentes	Crique de Oro
22	Mejoramiento de calles alcantarillas y puentes	San José de la Lodosa

❖ **MEDIO AMBIENTE**

SECTOR “SAN ANTONIO”		
No	Nombre del proyecto	Comunidad
1	Resumideros y Laguna para aguas mieles	Palo verde
2		Granadillos
3		Conchagua abajo
4		Santa fe de Conchagua
5		San Antonio de Conchagua
SECTOR “LAS SELVAS”		
6	Resumideros y laguna para aguas mieles	El Recuerdo de las Selvas
7	Resumideros y laguna para aguas mieles	La viña
8	Resumideros y laguna para aguas mieles	Las Limas
9	Resumideros y laguna para aguas mieles	Tres piedras
10	Relleno sanitario y manejo de desechos sólidos.	San José de las Selvas
11	Resumideros y laguna para aguas mieles	Vallecillos
12	Resumideros y laguna para aguas mieles	Buena vista

13	Resumideros y laguna para aguas mieles	E Pacón
SECTOR DE “LA LODOSA”		
14	Resumideros y laguna para aguas mieles.	Palo bonito
15		Recuerdo de la Lodosa
16		El Zapote
17		San Francisco
18		Cedral # 1
19		Recuerdo de la Esperanza
20		San Ramón
21		Crique de Oro
22		San José de la Lodosa

SECTOR N.º. 2

❖ INFRAESTRUCTURA SOCIAL

EDUCACIÓN		
No	Nombre del proyecto	Comunidad
1	Mejorar la infraestructura de la escuela, construcción de kínder.	Volcancitos
2	Mejorar la infraestructura de la escuela y cubículos sanitarios.	Carmelinas
3	Mejorar la infraestructura de la escuela y cerca perimetral, construcción de kínder.	Quebrada negra
4	Mejorar la infraestructura de la escuela y cerca perimetral, construcción de kínder.	El Brasil
5	Mejorar la infraestructura de la escuela.	San Carlos
6	Mejorar la infraestructura de la escuela.	Colombia
7	Ampliación del centro básico(muro de contención, módulos de cocina, laboratorio de computo)	Rio abajo Dificultades
8	Mejorar cerca perimetral y construcción de kínder.	Los Volcanes

SALUD PUBLICA

No	Nombre del proyecto	Comunidad
1	Gestión de recursos para un centro de salud por la	Volcancitos

	alta demanda de pacientes en el sector.	
2	Botiquín comunitario	Carmelinas
3	Gestión de recursos para un centro de salud por la alta demanda de pacientes en el sector.	Quebrada negra
4	Botiquín comunitario	El Brasil
5	Letrinización, botiquín comunitario	San Carlos
6	Botiquín comunitario	Colombia
7	Gestión de recursos para un médico en el centro de salud por la alta demanda de pacientes en el sector.	Rio abajo Dificultades
8	Botiquín comunitario	Los Volcanes

SERVICIO DE AGUA POTABLE

No	Nombre del proyecto	Comunidad
1	Mejoramiento del sistema de agua potable	Volcancitos
2	Mejoramiento del sistema de agua potable	Carmelinas
3	Mejoramiento del sistema de agua potable	Quebrada negra
4	Mejoramiento del sistema de agua potable	El Brasil
5	Mejoramiento del sistema de agua potable	San Carlos
6	Mejoramiento del sistema de agua potable	Colombia
7	Mejoramiento del sistema de agua potable	Rio abajo Dificultades
8	Mejoramiento y ampliación del sistema de agua potable.	Los Volcanes

VIVIENDA

No	Nombre del proyecto	Comunidades
1	Mejoramiento de viviendas (techos y pisos) y eco fogones.	Todo el sector

SERVICIO DE ELECTRIFICACION RURAL

No	Nombre del proyecto	Comunidad
1	Proyecto de energía eléctrica	Volcancitos
2	Proyecto de energía eléctrica	Carmelinas

3	Proyecto de energía eléctrica	Quebrada negra
4	Proyecto de energía eléctrica	El Brasil
5	Proyecto de energía eléctrica	San Carlos
6	Proyecto de energía eléctrica	Colombia
7	Proyecto de energía eléctrica	Rio abajo Dificultades
8	Proyecto de energía eléctrica	Los Volcanes

SERVICIO VIAL

SECTOR “DIFICULTADES ”		
No	Nombre del proyecto	Comunidad
1	Mejoramiento de calles, alcantarillas y puentes	Volcancitos
2	Creación de dos puentes peatonales	Carmelinas
3	Mejoramiento de calles, alcantarillas y puentes	Quebrada negra
4	Mejoramiento de calles, alcantarillas y 4 puentes peatonales.	El Brasil
5	Mejoramiento de calles, alcantarillas y puentes	San Carlos
6	Construcción de caja puente y alcantarillado	Colombia
7	Gestión a la municipalidad posta policial y Mejoramiento de calles, puentes y alcantarillas	Rio abajo Dificultades
8	Mejoramiento de calles, alcantarillas y puentes	Los Volcanes

❖ MEDIO AMBIENTE

SECTOR “DIFICULTADES”		
No	Nombre del proyecto	Comunidad
1	Resumideros y laguna para aguas mieles.	Volcancitos
2		Carmelinas
3		Quebrada negra
4		El Brasil
5		San Carlos
6		Colombia
7		Rio abajo Dificultades

8		Los Volcanes
---	--	--------------

SECTOR N°. 3

❖ INFRAESTRUCTURA SOCIAL

EDUCACIÓN		
No	Nombre del proyecto	Comunidad
1	Gestión a través de la Municipalidad construcción de la escuela y kínder	San José de las Cañas
2	Gestión a través de la Municipalidad ampliación de escuela	El Palomar
3	Gestión a través de la Municipalidad área recreativa para los alumnos	El Verdún
4	Gestión a través de la Municipalidad ampliación de aulas, módulos sanitarios y cerca perimetral	Los Calpules
5	Gestión a través de la Municipalidad infraestructura del centro educativo en un lugar seguro	Las Moras
6	Gestión a través de la Municipalidad de un centro básico	Barrancas abajo
7	Gestión a través de la Municipalidad ampliación de aulas, módulos sanitarios y cerca perimetral	Barrancas arriba
8	Gestión para mejorar cerca perimetral de la escuela y kínder.	Las Manos
9	Gestión para mejorar y remodelar instalaciones de escuela y kínder.	Santa Rosa de los Llanos
10	Gestión a través de la Municipalidad ampliación de escuela	Mata de plátano
11	Gestión a través de la Municipalidad mejorar instalaciones de escuela.	Rio arriba

SALUD PUBLICA

No	Nombre del proyecto	Comunidad
1	Botiquín comunitario	San José de las Cañas
2	Botiquín comunitario	El Palomar

3	Gestión de recursos para un centro de salud por la alta demanda de pacientes en el sector.	El Verdún
4	Botiquín comunitario y letrización	Los Calpules
5	Botiquín comunitario	Las Moras
6	Botiquín comunitario y letrización	Barrancas abajo
7	Botiquín comunitario	Barrancas arriba
8	Proyecto crematorio comunitario y Botiquín comunitario	Las Manos
9	Gestión de recursos para un centro de salud por la alta demanda de pacientes en el sector.	Santa Rosa de los Llanos
10	Gestión de recursos para un centro de salud por la alta demanda de pacientes en el sector y letrización	Mata de plátano
11	Gestión de recursos para un centro de salud por la alta demanda de pacientes en el sector.	Rio arriba

SERVICIO DE AGUA POTABLE

No	Nombre del proyecto	Comunidad
1	Mejoramiento del sistema de agua potable	San José de las Cañas
2	Mejoramiento del sistema de agua potable	El Palomar
3	Mejoramiento del sistema de agua potable	El Verdún
4	Mejoramiento del sistema de agua potable	Los Calpules
5	Mejoramiento del sistema de agua potable	Las Moras
6	Mejoramiento del sistema de agua potable	Barrancas abajo
7	Mejoramiento del sistema de agua potable	Barrancas arriba
8	Mejoramiento del sistema de agua potable	Las Manos
9	Mejoramiento del sistema de agua potable	Santa Rosa de los Llanos
10	Proyecto de agua potable	Mata de plátano
11	Proyecto de agua potable	Rio arriba

VIVIENDA

No	Nombre del proyecto	Comunidades
----	---------------------	-------------

	Mejoramiento de viviendas (techos y pisos) y eco fogones.	Todo el sector
--	---	----------------

SERVICIO DE ELECTRIFICACION RURAL

No	Nombre del proyecto	Comunidad
1	Proyecto de energía eléctrica	San José de las Cañas
2	Proyecto de energía eléctrica	Los Calpules
3	Proyecto de energía eléctrica	Las Moras
4	Proyecto de energía eléctrica	Barrancas abajo
5	Proyecto de energía eléctrica	Las Manos
6	Proyecto de energía eléctrica	Santa Rosa de los Llanos
7	Proyecto de energía eléctrica	Mata de plátano
8	Proyecto de energía eléctrica	Rio Arriba

SERVICIO VIAL

No	Nombre del proyecto	Comunidad
1	Mejoramiento de calles, alcantarillas y puentes	San José de las Cañas
2	Mejoramiento de calles, alcantarillas y puentes	El Palomar
3	Mejoramiento de calles, alcantarillas y puentes	El Verdún
4	Construcción de un puente	Los Calpules
5	Mejoramiento de calles, alcantarillas y puentes	Las Moras
6	Mejoramiento de calles, alcantarillas y puentes	Barrancas abajo
7	Mejoramiento de calles, alcantarillas y puentes	Barrancas arriba
8	Reparación de un km de calle pavimentada y alcantarillas y construcción de un puente	Las Manos
9	Mejoramiento de calles, alcantarillas y puentes	Santa Rosa de los Llanos
10	Mejoramiento de calles, alcantarillas y puentes	Mata de plátano
11	Mejoramiento de calles, alcantarillas y puentes	Rio arriba

❖ **MEDIO AMBIENTE**

No	Nombre del proyecto	Comunidad
1	Resumideros y laguna para aguas mieles.	San José de las Cañas
2		El Palomar
3		El Verdún
4		Los Calpules
5		Las Moras
6		Barrancas abajo
7		Barrancas arriba
8		Las Manos
9		Santa Rosa de los Llanos
10		Mata de plátano
11		Rio arriba

SECTOR N°. 4

❖ **INFRAESTRUCTURA**

EDUCACIÓN		
No	Nombre del proyecto	Comunidad
1	Gestión a través de la Municipalidad mejorar cerca perimetral de la escuela y reparación del techo del centro básico.	Santa Cruz
2	Gestión a través de la Municipalidad una aula para el kínder.	Los Higüeros
3	Gestión a través de la Municipalidad mejorar infraestructura de la escuela y cerca perimetral, construcción de kínder.	Rio Namales
4	Gestión a través de la Municipalidad mejorar infraestructura de la escuela y cerca perimetral.	El Sillón

SALUD PUBLICA

No	Nombre del proyecto	Comunidad
1	Gestión de recursos para un centro de salud por la alta demanda de pacientes en el sector.	Santa Cruz
2	Botiquín comunitario	Los Higüeros
3	Gestión de recursos para un centro de salud por la alta demanda de pacientes en el sector.	Rio Namales
4	Gestión de recursos para un centro de salud por la alta demanda de pacientes en el sector.	El Sillón

SERVICIO DE AGUA POTABLE

No	Nombre del proyecto	Comunidad
1	Proyecto de Aljibes o cosechadora de agua para consumo humano.	Rio Namales
2	Proyecto de Agua Potable	El Sillón

VIVIENDA

No	Nombre del proyecto	Comunidades
	Mejoramiento de viviendas (techos y pisos) y eco fogones.	Todo el Municipio

SERVICIO DE ELECTRIFICACION RURAL

No	Nombre del proyecto	Comunidad
1	Proyecto de energía eléctrica	Rio Namales
2	Proyecto de energía eléctrica	El Sillón

SERVICIO VIAL

SECTOR "SAN ANTONIO"		
No	Nombre del proyecto	Comunidad
1	Mejoramiento de calles, alcantarillas y puentes	Los Higüeros
2	Mejoramiento de calles, alcantarillas y puentes	Rio Namales
3	Mejoramiento de calles, alcantarillas y puentes	El Sillón

❖ MEDIO AMBIENTE

SECTOR "SAN ANTONIO"		
No	Nombre del proyecto	Comunidad
1	Relleno sanitario comunitario y servicio de tren de aseo.	Santa Cruz
2	Resumideros para aguas grises	Los Higüeros
3	Resumideros para aguas grises	Rio Namales
4	Resumideros para aguas grises	El Sillón

SECTOR N°. 5

❖ INFRAESTRUCTURA

EDUCACIÓN		
No	Nombre del proyecto	Comunidad
1	Gestión a través de la Municipalidad para solicitud de maestro de informática en centro básico	Cuyalí
2	Gestión a través de la Municipalidad mejorar infraestructura del centro básico.	Casa Quemada
3	Gestión a través de la Municipalidad mejorar infraestructura de la escuela y cerca perimetral y construcción módulo de cocina.	Los Terrones
4	Gestión a través de la Municipalidad mejorar infraestructura de la escuela y cerca perimetral.	El Zacate
5	Gestión a través de la Municipalidad mejorar infraestructura de la escuela y construcción de kínder.	Las Guabas
6	Gestión a través de la Municipalidad ampliación aulas y baños a la escuela.	El Zapote

SALUD PÚBLICA

No	Nombre del proyecto	Comunidad
1	Gestión de recursos para un centro de salud por la	Cuyalí

	alta demanda de pacientes en el sector.	
2	Botiquín comunitario.	Casa Quemada
3	Gestión de recursos para un centro de salud por la alta demanda de pacientes en el sector.	Los Terrones
4	Botiquín comunitario.	El Zacate
5	Letrinización, botiquín comunitario.	Las Nubes
6	Botiquín comunitario.	Las Guabas
7	Gestión de recursos para un médico en el centro de salud por la alta demanda de pacientes en el sector.	El Zapote

SERVICIO DE AGUA POTABLE

No	Nombre del proyecto	Comunidad
1	Mejoramiento del sistema de agua potable	Cuyalí
2	Mejoramiento del sistema de agua potable	Casa Quemada
3	Proyecto de agua potable	Los Terrones
4	Mejoramiento del sistema de agua potable	El Zacate
5	Mejoramiento del sistema de agua potable	Las Nubes
6	Mejoramiento del sistema de agua potable	Las Guabas
7	Proyecto de agua potable	El Zapote

VIVIENDA

No	Nombre del proyecto	Comunidades
	Mejoramiento de viviendas (techos y pisos) y eco fogones.	Todo el Municipio

SERVICIO DE ELECTRIFICACION RURAL

No	Nombre del proyecto	Comunidad
1	Proyecto de energía eléctrica.	Casa Quemada
2	Proyecto de energía eléctrica.	El Zacate
3	Proyecto de energía eléctrica.	Las Nubes
4	Proyecto de energía eléctrica.	Las Guabas

5	Proyecto de energía eléctrica.	El Zapote
---	--------------------------------	-----------

SERVICIO VIAL

SECTOR "SAN ANTONIO"		
No	Nombre del proyecto	Comunidad
1	Mejoramiento de calles, alcantarillas y puentes	Cuyalí
2	Mejoramiento de calles, alcantarillas y puentes	Casa Quemada
3	Construcción de caja puente	Los Terrones
4	Mejoramiento de calles, alcantarillas	El Zacate
5	Mejoramiento de calles, alcantarillas	Las Nubes
6	Construcción de caja puente y alcantarillado	Las Guabas
7	Mejoramiento de calles, alcantarillas y puentes	El Zapote

❖ MEDIO AMBIENTE

No	Nombre del proyecto	Comunidad
1	Relleno sanitario comunitario y servicio de tren de aseo	Cuyalí
2	Resumidero para aguas grises	Casa Quemada
3	Relleno sanitario comunitario y servicio de tren de aseo	Los Terrones
4	Resumidero para aguas grises	El Zapote
5	Resumidero para aguas grises	Las Nubes
6	Resumidero para aguas grises	Las Guabas
7	Resumidero para aguas grises	El Zapote

ÁREA URBANA

SERVICIO DE AGUA POTABLE		
No	Nombre del proyecto	Comunidad
1	Mejoramiento de agua potable.	Col. El Rodeo
2	Finalización de la instalación del pozo.	Las Casitas
3	Perforación e instalación de un pozo.	Casa de Oro n° 2

SERVICIO VIAL		
No	Nombre del proyecto	Comunidad
1	Pavimentación de la calle principal y muro de contención en la parte de atrás de la colonia.	Col. Villa Hermosa
2	Mejoramiento de calles y alcantarillados	Col. Las Casitas
3	Mejoramiento de calles y alcantarillados. Construcción de un centro Comunal.	Col. El Carmen
4	Apertura de calle hacia a la CA – 6	Casa de Oro n° 2

XII. PLAN DE INVERSIÓN DEL MUNICIPIO DE EL PARAÍSO

N	N° de proyecto	Código/Objeto del Gasto	Nombre del Proyecto	Ubicación Exacta del Proyecto		Presupuesto Aprobado	Ejecución Trimestral				Fondos Utilizados	
				Urbano	Rural		I	II	III	IV	Propios	Transferencias
				Barrio Colonia	Aldea Caserío							
1	2	3	4	5	6	7	8	9	10	11	12	13
			VIDA MEJOR									
1			<u>SECTOR DE SALUD</u>									
1	1	461	Mejoras Centro de Salud		Las Dificultades	95,000.00	95,000.00					95,000.00
1	16	464	Mejoras al Sistema de Agua	Ciudad El Paraíso		1000,000.00	250,000.00	250,000.00	500,000.00		1000,000.00	
1	17	468	Construcción de Relleno Sanitario		Salida a Cuyalí	1000,000.00	250,000.00	250,000.00	500,000.00		1000,000.00	
1	41	464	Alquiler de Edificio Junta de Agua Municipal	La virgen		48,000.00	12,000.00	12,000.00	12,000.00	12,000.00	48,000.00	
	54	465	Construcción de Proyecto de Alcantarillado Sanitario	Las Lomitas		700,000.00				700,000.00	262,087.64	437,912.36
SUB TOTAL						2843,000.00	607,000.00	512,000.00	1012,000.00	712,000.00	2310,087.64	532,912.36
2			<u>SECTOR EDUCACIÓN</u>									
2	2	461	Construcción de ventanas con malla expandida Esc. Marco A. Soto		El Pacón	60,000.00	60,000.00					60,000.00
2	3	461	Construcción de		Río Arriba	80,000.00	80,000.00				80,000.00	

			Cerca Perimetral Esc. Francisco Morazán.									
2	4	461	Construcción de Módulo Sanitario y Fosa Séptica Kínder Ramón. E. Sanabria		Las Selvas	50,000.00	50,000.00					50,000.00
2	5	461	Construcción cerca Perimetral en Escuela		Volcancitos	75,000.00	75,000.00					75,000.00
2	6	461	Construcción de Cerca Perimetral con malla ciclón Escuela		El Hondable	70,000.00	70,000.00					70,000.00
2	7	461	Construcción de Bodega Cocina Kínder Renacer		Granadillos	80,000.00	80,000.00					80,000.00
2	8	461	Construcción de Cerca Perimetral Escuela Ramón Rosa		Barrancas Abajo	90,000.00	90,000.00					90,000.00
2	65	461	Construcción Salón de usos Múltiples Esc. Juan Ramón Molina		Buena Vista	120,000.00	120,000.00					120,000.00
2	10	461	Construcción de Muro Perimetral Escuela Especial Carlos R. Flores	San José		100,000.00	100,000.00					100,000.00
2	11	461	Reconstrucción Techo Instituto Isidro Pineda		Santa Cruz	150,000.00	150,000.00					150,000.00
2	12	461	Construcción de Bodega y Módulos Sanitarios Esc. Rep. de España		San Carlos Dificultades	140,000.00	140,000.00					140,000.00
2	24		Construcción de		Los							

		461	Aula Escuela Carlos Hartling		Higüeros	120,000.00	120,000.00				120,000.00		
2	26	461	Reconstrucción Edificio Escolar		Las Cañas	200,000.00	200,000.00					200,000.00	
2	28	461	Construcción de Gradadas y Módulo Sanitario Kínder Vidal Figueroa		El Verdum	70,000.00	70,000.00					70,000.00	
2	31	461	Construcción de aula Kínder Edilberto Salinas		Santa Cruz	125,000.00		125,000.00				125,000.00	
2	32	461	Reparación de Techo Kínder Consuelo de Escorcia	Altamira		120,000.00		120,000.00				65,000.00	55,000.00
2	33	461	Construcción de Ventanas y pintado de Edificio Kínder Rayito de Luz		El Pachón La Lodosa	60,000.00		60,000.00				60,000.00	
2	39	461	Construcción de Aula Centro Básico José Trinidad Reyes		San Antonio de Conchagua	120,000.00		120,000.00				120,000.00	
2	46	461	Construcción Edificio Centro de Cultura Popular		Los Montecitos	150,000.00			150,000.00			150,000.00	
2	47	461	Construcción Edificio Kínder José Cecilio Baide	El Centro		200,000.00			200,000.00			200,000.00	
2	49	461	Reparación de Bodega y Aula Esc. Federico XIII Ramos		Plan grande Dificultades	100,000.00			100,000.00			100,000.00	
SUB TOTAL						2280,000.00	1405,000.0	425,000.00	450,000.00	-	1375,000.00	905,000.00	
3			<u>SECTOR VIVIENDA</u>										

3	29	412	Adquisición de Terreno para Viviendas		Hacienda Santa Bárbara	1000,000.00		1000,000.00				1000,000.00
3	43	463	Construcción de Viviendas		Hacienda Santa Bárbara	400,000.00		400,000.00			45,670.12	354,329.88
SUB TOTAL						1400,000.00		1400,000.00			45,670.12	1354,329.88
5			<u>SECTOR CULTURA</u>									
5	30	461	Encielado y Compra de Aire acondicionado Casa de la Cultura	El Centro		200,000.00		200,000.00				200,000.00
SUB TOTAL						200,000.00		200,000.00				200,000.00
6			<u>SECTOR PRESERVACION DEL PATRIMONIO</u>									
6	36	461	Reconstrucción Edificio Sociedad Unión de Trabajadores	Las Flores		500,000.00		500,000.00				500,000.00
SUBTOTAL						500,000.00		500,000.00				500,000.00
7			<u>SECTOR SEGURIDAD</u>									
7	22	467	Techado de Plaza Cívica Parque Ramón Rosa	El Centro		700,000.00	700,000.00					700,000.00
7	40	467	Mejoras Parque Ramón Rosa	El Centro		500,000.00		500,000.00				500,000.00
7	50		Construcción de	San Isidro								

		466	Estacionamiento Afueras del Parque RID			500,000.00			500,000.00			500,000.00
7	51	468	Construcción de Cerca perimetral y Mejoras Cementerio	El Calvario		500,000.00			500,000.00			500,000.00
	53	412	Compra de Terreno para Cancha	Las Lomitas		500,000.00			500,000.00			500,000.00
SUB TOTAL						2700,000.00	700,000.00	500,000.00	1500,000.00		700,000.00	2000,000.00
			PRO-HONDURAS									
8			SECTOR PRODUCTIVIDAD									
8	15	469	Rehabilitación Zoológico Municipal		carretera hacia Las Manos	250,000.00	250,000.00					250,000.00
8	55	469	Catastrar el Municipio	Ciudad	Aldeas y Caseríos	250,000.00				250,000.00		250,000.00
SUB TOTAL						500,000.00	250,000.00			250,000.00	-	500,000.00
9			SECTOR SANEAMIENTO									
9	19	468	Mantenimiento Crematorio Municipal		Carretera hacia Las Manos	637,380.00	637,380.00				637,380.00	
	52	472	Construcción de Canal para Aguas lluvias	Las Lomitas		250,000.00		250,000.00				250,000.00
9	56	472	Construcción de Canal para Aguas lluvias	El Jazmín		200,000.00				200,000.00	200,000.00	
9	67	472	Mantenimiento de alcantarillas de	Ciudad Pavimento		500,000.00				500,000.00	500,000.00	

			Aguas Lluvias									
SUB TOTAL						1587,380.00	637,380.00	250,000.00	-	700,000.00	1337,380.00	250,000.00
10			<u>SECTOR ELECTRIFICACION</u>									
	25	481	Proyecto de Electrificación. El Rodeo / Col. Emmanuel y Rodeo	ciudad		300,000.00	300,000.00					300,000.00
	27	481	Proyecto de Electrificación		Casa Quemada	500,000.00	500,000.00					500,000.00
	34	481	Proyecto de Electrificación	Jazmín/cal vario		200,000.00		200,000.00				200,000.00
	37	481	Proyecto de Electrificación		San Marcos de Las Selvas	1000,000.00		1000,000.00				1000,000.00
	66	481	Ampliación Proyecto de Electrificación		Cuyali	200,000.00		200,000.00				200,000.00
	48	481	Proyecto de Electrificación		El Recuerdo Las Selvas	1000,000.00			1000,000.00			1000,000.00
	57	481	Proyecto de Electrificación	Las Lomitas No.2		150,000.00				150,000.00		150,000.00
	58	481	Proyecto de Electrificación	Guanacaste/Sta. Clara		200,000.00				200,000.00		200,000.00
	59	481	Proyecto de Electrificación		Las Nubes La Unión	700,000.00				700,000.00		700,000.00
	60	481	Proyecto de Electrificación		Barrios y Aledaños Las Selvas Cent	1000,000.00				1000,000.00		1000,000.00

SUB TOTAL						5250,000.00	800,000.00	1400,000.00	1000,000.0	2050,000.0	5250,000.00		
12			SECTOR RED VIAL										
	20	466	Pavimentación de calles	Las Lomitas		2000,000.00	2000,000.00					2000,000.00	
	21	466	Mantenimiento de calles	ciudad		1036,687.85	1036,687.85					730,000.43	306,687.42
	21	466	Construcción de Gradass y de habilitación de Calle	San Miguel/las Lomitas		250,000.00		250,000.00				250,000.00	
	38	475	Mejoras de Carreteras		Zona Cafetalera	1000,000.00		1000,000.00				1000,000.00	
	42	475	Construcción de Caja Puente		Los Terrones	450,000.00		450,000.00				450,000.00	
	20	466	Proyecto de Pavimentación	Las Flores		1500,000.00		1500,000.00				1500,000.00	
	20	466	Proyecto de Pavimentación	El Jazmín		1000,000.00			1000,000.00			1000,000.00	
	20	466	Proyecto de Pavimentación	Santa Clara		1000,000.00				1000,000.00		1000,000.00	
	61	475	Construcción de Caja Puente		La Lodosa	1000,000.00				1000,000.00		1000,000.00	
	63	466	Adoquinado de Calles	ciudad		800,000.00				800,000.00		800,000.00	
	64	466	Habilitación Peatonal Paseo La Arboleda	calle hacia Terminal		500,000.00				500,000.00			500,000.00
	20	466	Pavimentación de calles	El Rosario		1500,000.00				1500,000.00		1500,000.00	
	20	466	Pavimentación de calles	El Rosario		1500,000.00				1500,000.00		1500,000.00	

SUB TOTAL						12036,687.85	3036,687.85	3200,000.00	1000,000.00	4800,000.00	11230,000.43	806,687.42
13			<u>SECTOR DE EDIFICACION ES BIENES MUNICIPALES</u>									
13	13	442	Adquisición de Auto Vehículo	uso municipal idad		350,000.00	350,000.00				350,000.00	
13	14	469	Construcción de Salón de Usos Múltiples	San Juan		70,000.00	70,000.00					70,000.00
13	18	448	Adquisición de Equipo Generador de Energía	uso municipal idad		150,000.00	150,000.00					150,000.00
13	23	469	Construcción de obras varias (Chamba Comunitaria)	ciudad	Aldeas y Caseríos	500,000.00	500,000.00					500,000.00
	35	469	Construcción de Centro Comunal		El Palomal	120,000.00		120,000.00			120,000.00	
	45	461	Reconstrucción y Mejoras Terminal Municipal	San José		3500,000.00			3500,000.00		3500,000.00	
SUB TOTAL						4690,000.00	1070,000.00	120,000.00	3500,000.00	-	3970,000.00	720,000.00
TOTAL PLAN DE INVERSION ANUAL						33787,067.85	8506,067.85	8507,000.00	8462,000.00	8512,000.00	26718,138.19	7268,929.66

Presupuesto Aprobado para las siguientes Oficinas.

N°	Descripción	Presupuesto Aprobado	Ampliación	Presupuesto Definido
1	Oficina de la Niñez y Adolescencia	694,833.12	10,406.16	705,239.29
2	Oficina de Atención a la Mujer	702,054.62	148,659.38	991,790.03
3	Desarrollo y Protección Ambiental de los Recursos Naturales.	1,130,841.53		1,130,841.53
4	Desarrollo Económico	891,116.52	100,000.00	991,116.52

Fuente: Contabilidad y Presupuesto

XIII. PROPUESTA PARA LA IMPLEMENTACIÓN DEL PDM-OT

La historia de nuestros municipios hondureños, denotan una serie de evidencias que de muestran que la población ha estado sometida a diferentes problemas, como ser la indiferencia, el marginamiento y la exclusión social, y es más perceptible al momento de los desastres ocasionados por fenómenos naturales, socio naturales y otros provocados por la mano del hombre. Los efectos nocivos por el mal uso de los recursos naturales, se ve reflejado en el deterioro continuado y persistente de los suelos, el agua y la pérdida de la biodiversidad de la flora y fauna.

Nuestro país tiene muchas leyes que forman parte de una política de prevención, mitigación y atención a desastres, entre otras relacionadas a la conservación del ambiente y manejo de los recursos hídricos y ordenamiento territorial; donde todas las instituciones de gobierno se ven involucradas. Existen políticas y estrategias de país, dictadas en las leyes específicas relacionadas con medio ambiente y manejo de los recursos naturales, ordenamiento territorial y la gestión de riesgos. De igual forma, existen convenios y tratados suscritos a nivel de país que prescriben acciones relacionadas con la Biodiversidad y conservación ambiental.

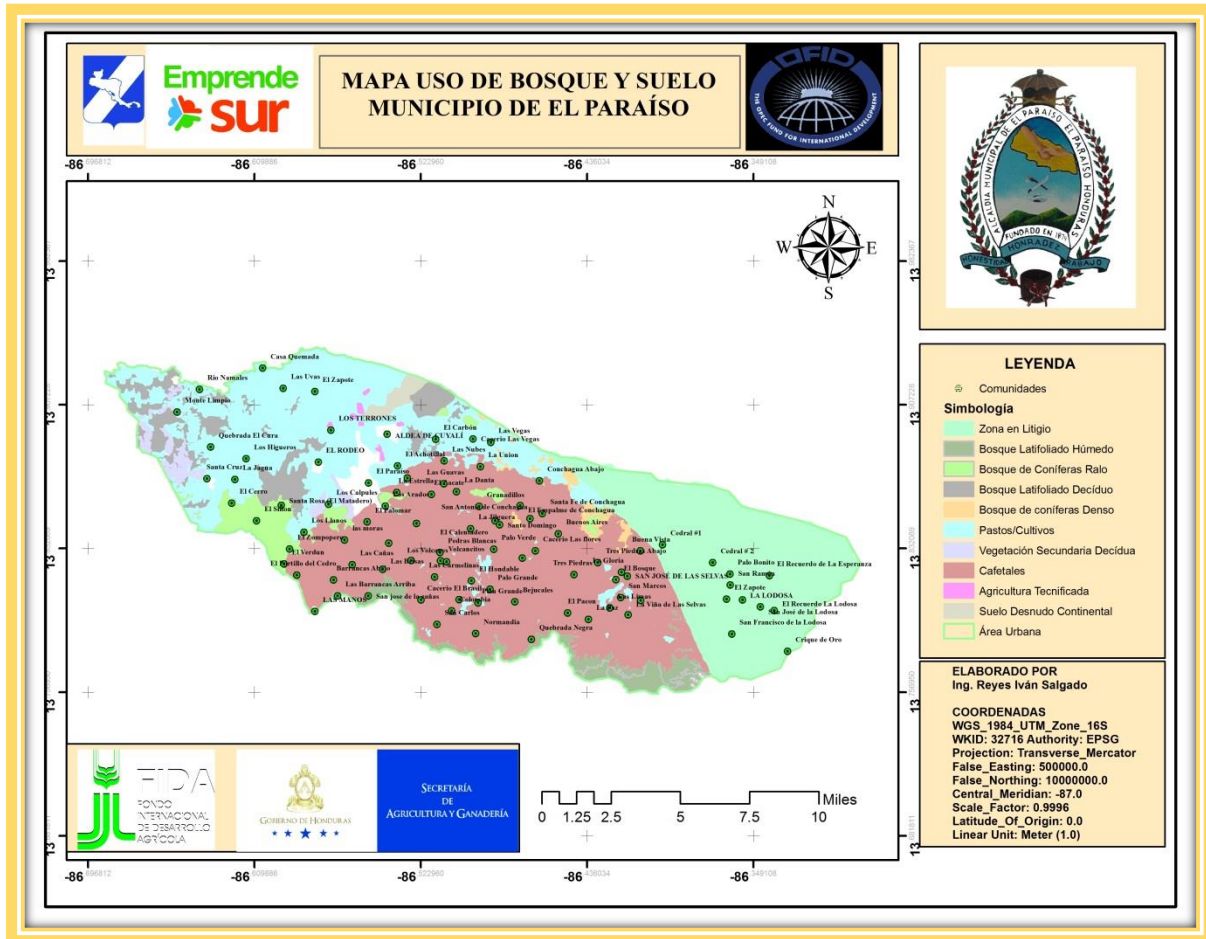
En la Constitución de la República, se establece en su Artículo 145; Se reconoce el derecho a la protección de la salud. Es deber de todos participar en la promoción y preservación de

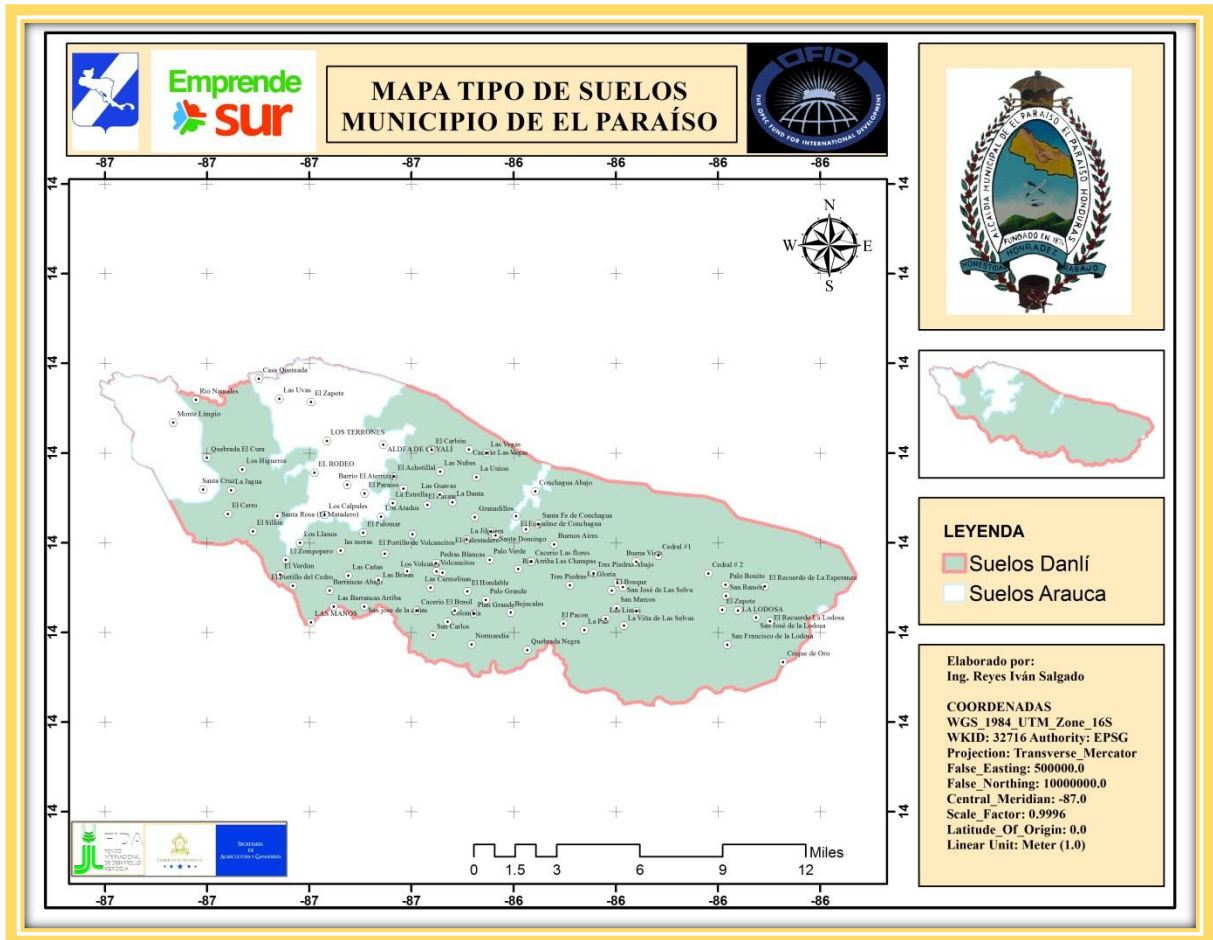
la salud personal y de la comunidad. El Estado conservará el medio ambiente adecuado para proteger la salud de las personas”.

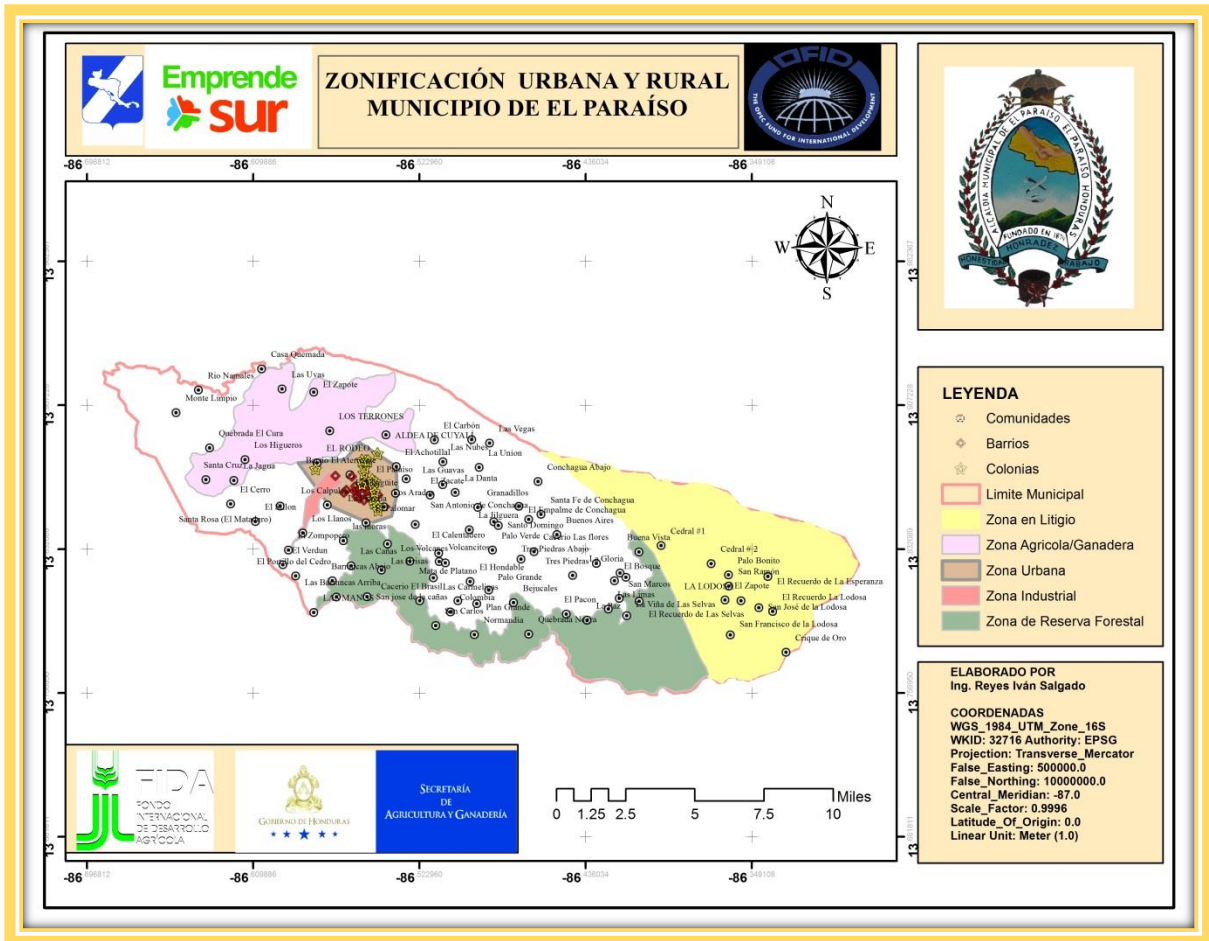
El marco jurídico se vislumbra desde dos perspectivas; desde la perspectiva del ciudadano, en que reconoce los derechos a vivir en un ambiente sano y por otra parte le otorga la responsabilidad de velar conjuntamente con el estado por la conservación y el uso sostenible y racional de los recursos naturales. Esto hace que el ciudadano y población en general deben asumir un rol proactivo y su responsabilidad sobre el manejo de la información pertinente y ser capaz de accionar de forma positiva y constructiva en pro de los recursos naturales, convirtiéndose en guardián de los mismos.

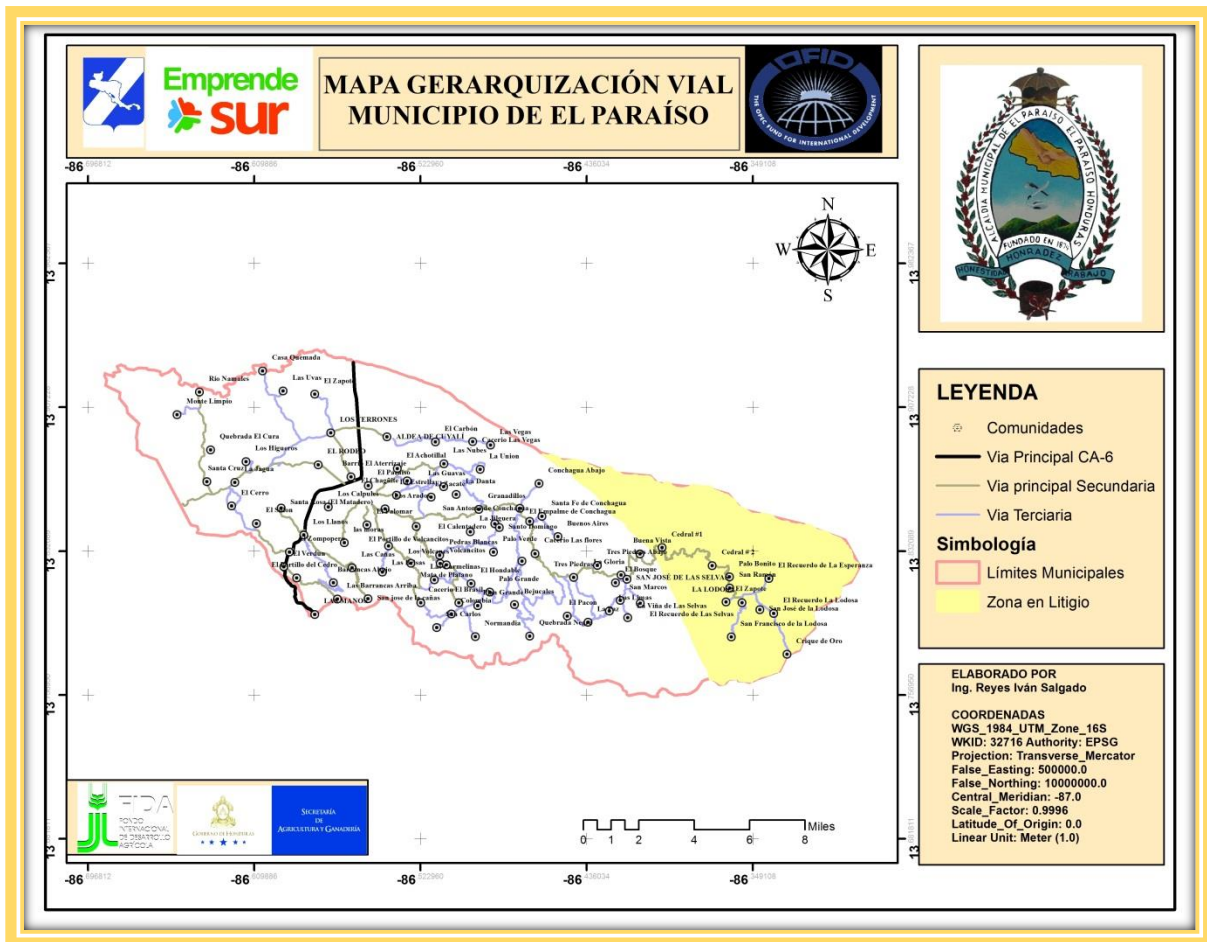
Por tal razón, la ordenanza que se apruebe y emita para su cumplimiento no debe ser un instrumento para aplicar medidas litigantes o penales, sino que debe ser considerado de carácter educativo, preventivo y constructivo; fomentando mayores niveles de responsabilidad e interés voluntario por el buen manejo de los recursos naturales y conservación del ambiente, la convivencia ciudadana y la cohesión social a un desarrollo sostenible e integrador.

XIV. MAPAS









XV. ANEXOS



Municipalidad de El Paraíso
DEPARTAMENTO DE EL PARAISO
HONDURAS C.A.
TELEFONOS: 793-4179, 793-4376
FAX: 2793-4807

C O N S T A N C I A

La Suscrita Secretaria Municipal de este término por medio de la presente HACE CONSTAR: Que en sesión celebrada el día lunes 30 de Mayo del presente año, se socializo la actualización del Plan Estratégico Municipal con enfoque de Ordenamiento Territorial, Cambio Climático Género y Juventud.

Se extiende la presente en la Ciudad de El Paraíso, Departamento de El Paraíso a los cinco días del mes de Septiembre del año dos mil dieciséis.



Rosa Milia Zelaya
ROSA MILIA ZELAYA DE CASCO
SECRETARIA MUNICIPAL



Municipalidad de El Paraíso
DEPARTAMENTO DE EL PARAISO
HONDURAS C.A.
TELEFONOS: 793-4179, 793-4376
FAX: 2793-4807

CONSTANCIA

La Suscrita Secretaria Municipal de este término por medio de la presente **HACE CONSTAR**: Que en sesión celebrada el día jueves 25 de Agosto del presente año, se presento y se dio por recibido la actualización del Plan Estratégico Municipal con enfoque de Ordenamiento Territorial, Cambio Climático Género y Juventud. Se extiende la presente en la Ciudad de El Paraíso, Departamento de El Paraíso a los cinco días del mes de Septiembre del año dos mil dieciséis.



ROSA MILIA ZELAYA DE CASCO
SECRETARIA MUNICIPAL

Ficha Levantamiento Información de Actores

INFORMACIONES GENERALES	
Nombre de la Institución u Organización:	
Persona / Departamento:	
Teléfono:	Página Web:
Punto Focal / Persona de Contacto:	
Teléfono:	Correo Electrónico:
MARCO LEGAL	
Fecha de Fundación:	
Decreto/Ley/Norma/Resolución que la avala:	
OBJETIVO DE LA INSTITUCION	
Actividad Principal:	
Actividad Secundaria:	
TIPO DE ORGANIZACIÓN	
Gobierno Local	Asociaciones Sin Fines de Lucro
Gobierno Central	Juntas de Vecinos
Sociedad Civil	Sector Privado
Otros	
Especifique:	

ÁREAS DE INTERÉS PARA PARTICIPAR			
Vivienda	Salud	Juventud	
Vial/ Movilidad	Educativo	Socioeconómico	
Cambio Climático	Género	Infraestructura	
DISPONIBILIDAD DE RECURSO PARA ESTE PROYECTO			
Recursos Humanos	Recursos Logísticos	Recursos Económicos	
Recursos Tecnológicos	Otros(especifique)		
DISPONIBILIDAD DE TIEMPO PARA ESTE PROYECTO			
Todos los días	Un día a la semana	Dos días a la semana	
Tres días a la semana	Solo fin de semana		

Boleta de Encuesta a Nivel Comunitario y Hogar

DATOS GENERALES

Nombre de la comunidad					
Total de Población		Hombres		Mujeres	

Organizaciones Presentes En La Comunidad.

ORGANIZACIONES	SI	NO	H	M	OBSERVACIONES
Patronato					
Junta de Agua					
Caja de Ahorro y Crédito					
Cooperativas de Café					
Cooperativas Agroforestales					
Organizaciones de Mujeres					
Grupos Juveniles					
Otros					
Menciónelos					

Rubros o Actividades que se Desarrollan en la Comunidad

		¿Cuántos se dedican al rubro?	Número de Participantes		Observaciones
			H	M	
Rubros existentes en la comunidad	1.-				
	2.-				
	3.-				
	4.-				
	5.-				
	6.-				
	7.-				
	8.-				
	9.-				
	10.-				
	11.-				

Recursos con que cuentan en el desarrollo de actividades productivas.

	SI	NO	Observaciones (Quiénes apoyan)
Insumo			
Financiamiento			
Asistencia técnica			

Centros Educativos que Cuenta la Comunidad

Centros Educativos	Si	No	Total	Población Estudiantil		NOMBRE	Observaciones
				H	M		
Kínder							
Escuela							
Centro Básico							
Colegio							
PROHECO							
CECPREC.							

SALUD

CENTROS	SI	NO	TOTAL	OBSERVACIONES
Centro de Salud				
Hospital				
Voluntarios /as de salud				
ENFERMEDADES MÁS COMUNES				
EDAS (Enfermedades Diarreicas Agudas)				
IRAS (Infecciones Respiratorias Aguda)				
ZIKA				
Dengue Clásico				
Dengue Hemorrágico				
Chinconguya				
Otras				
Menciónelas				

VIVIENDA	Materiales de construcción				Estado			Observaciones
	Total	Bloque	Adobe	Madera	Buena	Mala	Regular	
N° de Vivienda.								
TECHO				PISO				
Teja	Zinc	Asbesto	otro	Tierra	cemento	Mosaico	Cerámica	Otro

Servicios De Electrificación	Si	No	N° De Viviendas	Observaciones
ENEE				
Paneles Solares				
Sistema Hídrico Privado				
Generadores Eléctricos o Planta Eléctrica				
Servicios De Eliminación De Excreta				
Servicio de Alcantarillado				
Letrinas simples				
Pozo Séptico				
Manejo de Agua grises				
Combustible Para Cocinar				
Gas				
Keroseno				
Estufa eléctrica				
Leña				
Fogón tradicional				
Eco fogones				
Manejo De Desechos Sólidos				
Tren de aseo				
Entierra				
Quema				
¿De Dónde Proviene El Agua Que Consume?				
Proyecto de Agua.				
Pozo				
Río/ arroyo				
Otros				

FUENTE DE AGUA	SI	NO	Nombre	Estado			OBSERVACIONES
				Buena	Regular	Malo	

Río							
Quebrada							
Arrollo							

AMBIENTE

¿Su comunidad forma parte del área protegida?	SI		NO	
---	----	--	----	--

¿Su comunidad produce agua en cantidades suficientes, tanto para consumo como actividades productivas?	SI		NO	
¿Por qué?				

¿Sus suelos son fértiles y aptos para actividades productivas?		SI	NO	OBSERVACIONES
	Agrícola			
	Forestales			
	Ganadería			

¿Cuáles serán los efectos más severos del cambio climático para las personas?	
• Incremento a la pobreza.	
• Migración forzada.	
• Conflicto humano.	
• Recesión económica	
• Impacto a la salud.	

¿Cuáles serán los efectos más severos del cambio climático para el medio ambiente?	
Variabilidad de estaciones.	
Incremento de fenómenos.	
Meteorológicos extremos	
Pérdida de biodiversidad	

¿En su comunidad hay vulnerabilidad ante desastres naturales?	SI		NO	
---	----	--	----	--

	Si	No	Riesgo			UBICACIÓN
			Baja	Media	Alta	

¿Cuáles?	• Deslizamiento						
	• Inundaciones						
	• Derrumbes						
	• Flujos de lodo						
	• Escombros						
	• Sequía						

Para UD. Como identifica su zona.	Ganadera		Área de reserva o bosque	
	Agricultura		Caficultura	
	Horticultura			

¿CUÁL ES LA PROBLEMÁTICA EN SU COMUNIDAD?

CUADRO DE ACCIONES PRIORIZANDO NECESIDADES

EDUCACIÓN	
SALUD	

VIVIENDA	
SOSIECONOMICO	
CAMBIO CLIMÁTICO	



Listados de Participantes

Lista de Participantes

Tipo de Reunion: Mapeo de Actores Claves Territoriales.

Lugar y Fecha: El Paraiso, 20 de mayo de 2016.

N.	Nombre	N. Identidad	sexo	Edad	Nivel Educativo	Lugar/Organización	Telefono	Firma
1	Jorge Pariez	0704-25-00180	M		Media	El Paraiso	87492684	
2	Mara del Carmen Herrera	1804-1977-0380	F	38		Alcaldia M.	87383491	
3	Arnoldo Cesar Sevilla		M			Alcaldia M.	98440177	
4	Maria Isabel Martinez	0704-1934-00277	F			Alcaldia M.	98929759	
5	Maria Antonia Merlo	0704-1958-00343	F		Media	Alcaldia M.	95463556	
6	Jenny Sarmiento	0204-1977-00431	F			Alcaldia Municipal	96310630	
7	José Nicolás Pinto	0204-1958-00080	M		MEDIA	DRP MUNICIPAL	98433324	
8	Fredy Saman Olivera	0704-85-01014	M		Secundaria	Alcaldia	98504556	
9	Pablo Antonio Zalapa	0704-1973-00292	M		Universit.	SERMUPAS	32456542	
10	Roger Padilla	0704-89-00518	M		Universitario	SERMUPAS	9916-1910	
11	Nery Ferrufino	0704-1971-00663	M		Universitario	SERMUPAS	97098428	
12	Christian Lopez	0704-1993-00075	M		"	"	9952-3265	
13	Sandra Nohelia Jones	0704-1987-01000	F		Universitario	"	99103086	
14	Ana Gisela Padilla	0704-1990-00007	F		"	Obras Publicas	32906408	
15	Royce Juan Salgado	0704-1975-00199	M	41	Universitario	Consultor	96789528	
16	IVAN SANCHEZ	0704-1970-00290	M	46	"U"	Consultor	9525-1980	
17	Agustin José Escoto	0704-1978-00534	M	37	"U"	Consultor	3339-1214	

Lista de Participantes

Tipo de Reunion: Taller de Capacitación para actores que contribuirán el desarrollo de la OSA y TLD.A.O.

Lugar y Fecha: Alcaldía Municipal, El Paraiso, 29 de Mayo de 2016.

N.	Nombre	N. Identidad	Sexo	Edad	Nivel Educativo	Lugar/Organización	Telefono	Firma
1	JENIA MARINA GONZALEZ	0704-1984-00283	F	61	PRIMARIA INC.	AUXILIAR BA - EL CALONJO	2773-4574	
2	SANTOS WILCEBO SEVILLA	0704-1968-00127	M	48	" "	AUXILIAR LAS MANOS	3212-0972	
3	TEODORO TALAVERA	-	M	62	NINGUNO	AUXILIAR CEBEAL #1	9925-9814	
4	ISRAEL MERLO GONZALEZ	0703-1937-01916	M	37	PRIMARIA JACOH	AUXILIAR CEBEAL #2	9965-6290	
5	SANTOS ELECTERIO CASTAÑEDA	0703-1979-01823	M	35	PRIMA - JACOH	AUXILIAR PALO NEGRO	9905-0421	
6	LEONEL DAVID DEVA LOVO	0704-1987-00291	M	33	PRIMA - JACOH	AUXILIAR CONCHAGUA	9959-4918	
7	JOSÉ DARWIN REYES	0704-1971-00673	M	36	NINGUNO	AUXILIAR CONCHAGUA	7134-9650	
8	Royce Juan Salgado	0704-1975-00149	M	41	superior	Emprendesur	96789528	
9	IVAN SANCHEZ PONCE	0704-70-00290	M	46	"U"	EMPRESUR	9525-1980	
10	JOSÉ NARCIS CASTELLANOS	0704-1958-00011	M	57	NINGUNO	AUXILIAR COMAY	3214-9342	
11	DOROTEO GONZALEZ	0704-1957-00187	M	58	NINGUNO	AUXILIAR PAIGAR	3282-4581	
12	MARCE FERNANDO RIVERA	0703-1945-00039	M	72	PRIMA - JACOH	AUXILIAR LAS PROCES	9803-5059	
13	YORLIN DILEX HELNARD	0704-1981-01659	F	34	PRIMA - COMI	AUXILIAR LAS SAGRADAS	3350-3457	
14	José Rolando Mendoza	0704-1973-00323	M	43		Auxiliar Los Vanos	95047349	
15	Dago Ayestas Nuñez	0704-1977-00032	M			Auxiliar, Los Temores	89118740	

Lista de Participantes

Tipo de Reunión: Taller de Capacitaciones para actores que contribuirán el desarrollo de la CSR
T.D.A.C.

Lugar y Fecha: Alcaldía Municipal, El Peralso, 29 de mayo de 2016

#	Nombre	N. Identidad	Sexo	Edad	Nivel Educativo	Lugar/Organización	Teléfono	Firma
1	Noel Carcamo	0704-1986-0088	M	30	Primaria	Colonia Nueva Esperanza	89961693	Noel Carcamo
2	Santos Natividad Boudales	0704-1982-0046	X			Col. Nueva Esperanza, Los Perales		
3	Juan Carlos Maldonado	0704-1972-0089	M	43		Coronilla	98377856	Juan Carlos M
4	Neri Sanchez Ferrer	0704-1994-0116	M	22	Primaria	Las Mercedes	3369942	Neri Sanchez
5	Carlos Arturo Mendoza	0704-1987-0110	M	28	Primaria	Patekillo	99625552	Carlos A. Mendoza
6	Ronel Noriel Calandres	0704-1993-0039	M	23	Primaria	Las Guabas	97039353	Ronel C.A.
7	Santos Nivas Triminio	0704-1977-0105	M	37	Primaria	Las Mercedes	49-307419	Santos D.T.
8	Miguel González	0704-1961-0035	M		Primaria	Pointillo del Cedro	3230807	Miguel González
9	José Ramón Pardo Aguilar	0704-1950-0005	M			Santa Cruz	X	Ramón Pardo
10	Ramón Rodríguez	0703-1983-0093	M		3er grado	Colonia Villa Lilia	95625229	Ramón Rodríguez
11	Juan Benito Alvaranga	0704-1967-0017	M		6º grado	Santa Cruz	-	Juan Benito Alvaranga
12	Ramón Antonio Herrera	0703-1968-0109	M		6º grado	Colonia Villa Lilia	99416116	Ramón Antonio Herrera
13	Santos Andrés Hernández	0700-1969-0047	X			Quebrada negra		
14	Julian A. J. J. J.	0704-1975-0028	M			Quebrada negra	47266382	Julian A. J.
15	Santos Fabro Espinal	0704-1969-0080	M	46	6º grado	Lagunera	99325704	Santos Fabro

Lista de Participantes

Tipo de Reunión: Taller D.A.C a nivel Comunitario por núcleo Zonal

Lugar y Fecha: Sector de San Antonio de Chanchagua / 09 de junio de 2016

#	Nombre	N. Identidad	Sexo	Edad	Nivel Educativo	Lugar/Organización	Teléfono	Firma
1	Samir David Morán	0704-2000-0142	M		Básica	San Antonio	99 68 26 57	Samir David Morán
2	Karen Marisol Melo	0704-2005-0091	F		Primaria	San Antonio		Karen Marisol Melo
3	Ana Luz Sánchez	0704-1996-0056	F		Primaria	San Antonio		Ana Luz Sánchez
4	Hilda Socina Jaquín-Liz	0704-1977-0027	F		Primaria	San Antonio		Hilda Socina
5	José David López	0702-1983-0029	M		Primaria	San Antonio		José David López
6	Froncio Aroca	0704-1979-0100	F		Universitaria	Granadillos		Froncio Aroca
7	David Fabian Zuniga	0704-1999-0110	M		Básica	Granadillos		David Fabian Zuniga
8	Andrea V. Aroca	0704-1979-0100	F			Granadillos		Andrea Aroca
9	Maria C. Aroca	0704-1981-0178	F			Granadillos		Maria C. Aroca
10	Sarahi Salgado	0704-1985-0132	F		Universitaria	Granadillos		Sarahi Salgado
11	Elton Nuñez	0704-2000-0794	M		Básica	Granadillos		Elton Nuñez
12	Royes Iván Salgado	0704-1975-0619	M		Universitaria	Emprendesur.	97899524	Royes Iván Salgado
13	Mely Leonor Maldonado	0704-1981-0154	F		Universitaria		97815231	Mely Leonor Maldonado
14	Karen Rocío Ortiz	0704-1979-0089	F		Universitaria	Consultor	9818-1369	Karen Rocío Ortiz
15	Alexandro José Escoto	0704-1978-0053	M	38	Universitaria	Consultor	3339-1221	Alexandro José Escoto

Lista de Participantes

Tipo de Reunion: Taller D.A.C. a nivel Comunitario por núcleo Zonal

Lugar y Fecha: Sector de Santa Cruz, El Paraíso 10 de junio de 2016

#	Nombre	N Identidad	Sexo	Edad	Nivel Educativo	Lugar/Organización	Telefono	Firma
1	Arturo Aguilar F	0704-1955-0018	X	60	Primaria	sta cruz pte patronato	9436216	[Firma]
2	Claudia Marysol Mendez	0704-1971-00811	Fem	44	fic en Redoga	Sta. cruz enfermeria Sta	9560302	[Firma]
3	Pastor Valladares	0704-1953-00021	Mas	63	Primaria	sta cruz Pastoreo en la	9958374	[Firma]
4	Armando Consuelo Ardan	0704-1983-00149	fem	50	Secundaria	santa cruz vida Mejor	96450206	[Firma]
5	Orlinda Ovidio Estroza	0704-1968-00634	M.	47	secundaria	santa cruz V. M.	74956270	[Firma]
6	Nelly Judith Guez	0704-1974-00390	Fem	42	Primaria	Santa Cruz	90934203	[Firma]
7	Maricela Azucena M.M.	0704-1984-00010	Fem	32	Primaria	santa cruz	99221346	[Firma]
8	Jany Sarai Rodriguez	0704-1983-00065	Fem	32	Universitario	Tres Patronato	98362834	[Firma]
9	Maria Elena Ochoa Ardan	0704-1957-00292	M	59	Primaria	Oficinal Sta Cruz	96086370	[Firma]
10	Ima Yamileth Rodriguez	0704-1982-00019	F	34	Universitario	El Paraíso	95342475	[Firma]
11	Franisco Ramon Pastor	0704-1932-00044	M	82		Santa Cruz		[Firma]
12	Ovidio Ardan Pastor	0704-1929-00229	M	37	Universitario	Santa Cruz	77906428	[Firma]
13	Karla Patricia Ochoa	0704-1939-00839	F	37	Universitario	COMUNITARIA	98381369	[Firma]
14	Alexandra Escobar	0704-1978-00538	M	38	Universitario	Empresaria	3334124	[Firma]
15	Nely L. Maldonado	0704-1981-01510	F	34	Universitario	Asistente Técnico	97870271	[Firma]

Lista de Participantes

Tipo de Reunion: Taller D.A.C. a Nivel Comunitario por núcleo Zonal

Lugar y Fecha: Sector de Dificultades, El Paraíso 11 de junio de 2016

#	Nombre	N Identidad	Sexo	Edad	Nivel Educativo	Lugar/Organización	Telefono	Firma
1	Carlos Alfredo M. Cruz	0704-7997-01643	M	19	I de Bachiller	Carmelinas		Carlos Alfredo M. Cruz
2	Frustr Francisco Duarte	0704-1959-00413	M	56	Primaria	cooperativa colombia patronato	95916349	[Firma]
3	Immer Israel Ardan L.	0704-1985-00611	M	20	7º Grado	El Brasil	9503163	[Firma]
4	Reinaldo Pasquero Jarama	0704-1935-01654	M	40	5º grado	San Carlos pte patronato	96738252	Reinaldo Pasquero Jarama
5	José Medardo Rodríguez	0704-1977-01471	M	20	6º grado	Volcanes	96359574	José Medardo Rodríguez
6	Mariela Judith Ochoa	0704-1994-01870	F	31	6º grado	Volcanes	981114240	Mariela Judith Ochoa
7	Kenia Batsabeth Osorio	0704-1978-00979	F	38	Diversificado	Dificultades	95979777	[Firma]
8	Oscar Gustavo Jimenez	0704-1971-00220	M	42	Quebecanegra	Dificultades	0	Oscar Jimenez
9	Ursulo Diaz	0610-1976-00142	M		Dificultades	Dificultades	-	Ursulo Diaz
10	Silvia Yamileth Balder	0704-1972-00919	F		6.º grado	Dificultades	95555276	Silvia Balder
11	Fany Lorenzoni Figueroa	0704-1980-00423	F		Bachillerato	Carmelinas	96766772	Fany Figueroa
12	Enzo Horacio Reyes	0610-1981-00579	M		-	San Carlos #1	96491951	[Firma]
13	Carlos Roberto Cáceres R.	0704-1981-01638	M	34	Primaria	San Carlos	99037417	[Firma]
14	Reina Isabel Cáceres	0704-1974-00628	F	70	primaria	San Carlos # 2		[Firma]
15	Diomicio Santander	0704-1953-00566	M	62	Primaria	Volcanes	96-32-2984	[Firma]

Lista de Participantes

Tipo de Reunion: Taller de D.A.C. a nivel Comunitario por núcleo Zonal

Lugar y Fecha: Sector de Las Selvas El Paraíso 12 de junio del 2016

#	Nombre	N Identidad	Sexo	Edad	Nivel Educativo	Lugar/Organización	Telefono	Firma
1	evangelista Ramirez m	0216196400139	F	52	Primaria	Tres Piedras		evangelista Ramirez
2	Martin Rodriguez	0203-1973-0280	M	40	octavo	Selvas	97216072 99571340	Martin Rodriguez
3	Juana Marias H.	0605-1964-00209	F	49	Primaria	Las Selvas	96812432	Juana Marias H.
4	Maria Concepcion Tejeda	0704196500016	F	50	cuarto grado	La Llanada de Selvas	96525940	Maria Tejeda
5	Leonidas Pérez Colindres	0704-1971-00311	M	45	primaria	La Lima Las Selvas	96779343	Leonidas Pérez Colindres
6	Mano Pérez colindres	0704-1967-00504	M	48	secundaria	La Lima las Selvas	95863627	Mano Pérez
7	Bartolomé López	0704197300633	M			La Florida	97204699	Bartolomé López
8	Daniel Quiroz Alvarez	0703-69-07331	M	51	Primario	Buena Vista	97497579	Daniel Quiroz Alvarez
9	Manuel Israel Mondaca		M	39	Primaria	La viña de las Selvas	96475074	Israel Mondaca
10	Franklin Saucedo Figuer	0704-1983-00810	M	32	Primaria	La viña de las Selvas	97-02-23-80	Franklin Saucedo
11	Cinthia Pabel Zelaya Gera	0704-1987-00830	F	27	Secundaria	El Recuerdo Las Selvas	97450763	Cinthia Pabel
12	Cecilia del Carmen Lopez	0703-1973-02796	F	42	Primo Marcelino	SEGUIR Buena Vista	9594-2425	Cecilia Lopez
13	Doris Judith Garcia	0704-1979-00294	F	37	Presidente Ecode	Sanmarcos las Selvas	98503374	Doris Judith Garcia
14	Julio Cesar Gonzalez	0704-1977-00581	M	39	presidente	Buena Vista	97890398	Julio Cesar Gonzalez
15	Camilo Antonio Baranda	0704-1977-00987	M	38	Primario	Buena Vista	95483402	Camilo Antonio Baranda

Lista de Participantes

Tipo de Reunion: Levantamiento de D.A.C. por núcleo Zonal

Lugar y Fecha: Alcaldía Municipal El Paraíso; 19 de junio de 2016

#	Nombre	N Identidad	Sexo	Edad	Nivel Educativo	Lugar/Organización	Telefono	Firma
1	Jorge Benito Marlo	0704-1974-00555	M	42	sexto	Cuyali Paterato	32805059	Jorge Benito Marlo
2	Roberto Enrique Liza	0704-1979-00750	M	37	sexto	Cuyali Reforestación	35407020	Roberto Enrique Liza
3	José María Castellanos	0704-1958-00091	M	57		Cuyali/Auxiliar	56149342	José María Castellanos
4	Angel Alexis Castro	0704-1988-00889	M	27	Secundaria	Casa Quemada	9707-0880	Angel Alexis Castro
5	Diego Heriberto Ayestas	0704-1971-00532	M	45	Primaria	Terrones/Plc Sauced P.F.	87118740	Diego Heriberto Ayestas
6	Juan Pablo Castro	0704-1952-00057	M	47	Primaria	Casa Quemada	9832-3540	Juan Pablo Castro
7	Isidoro Rodríguez Marlo	0704-1967-00216	F	49	Primaria	El Zarate Centro	7801-23-06	Isidoro Rodríguez Marlo
8	Denis Noel Triminio	0704-1988-01672	M	26	Primaria	Las Nubes	9451-2495	Denis Noel Triminio
9	Erlin Anael Triminio		M	15	Primaria	Las Nubes	9984-52-25	Erlin Anael Triminio
10	Santos Amos Triminio	0704-1972-01085	M	37	Primaria	Las Nubes	9730-77-14	Santos Amos Triminio
11	Martín Fernando González	0704-1980-01279	M	35	Secundaria	Los Terrones	98729408	Martín Fernando González
12	Nelly Keopaci Maldonado	0704-1981-01580	F	34	Superior	El Paraíso	97815277	Nelly Keopaci Maldonado
13	Roberto Saúl Salgado	0704-1975-00149	M	41	Superior	El Paraíso	96709528	Roberto Saúl Salgado
14	Imy Janelith Rodríguez	0704-1982-00019	F	34	Superior	El Paraíso	95-84-2495	Imy Janelith Rodríguez
15	IVAN SANCHEZ	0704-1970-00290	M	45	"U"	EL PARAISO	9525-1980	Ivan Sanchez

Lista de Participantes

Tipo de Reunion: Ronda de Taller de Diagnostico de áreas Criticas Comunitario

Lugar y Fecha: La Lodosa / Esc. Alvaro Contreras, 26 de junio de 2016

#	Nombre	Identidad	Sexo	Edad	Nivel Educativo	Lugar/Organización	Telefono	Firma
1	Santos Elizabeth Jacinto	0704-1990-0056	F	36	primaria	La Lodosa	99309065	Santos Elizabeth Jacinto
2	Juan Carlos Alvarado	0703-1977-0770	M	38	Primaria	La Lodosa	27-542920	Juan Carlos Alvarado
3	Noe David Colindres C.	0704-7482	M	33	Primaria	El Recuerdo La Esperanza	97527487	Noe David Colindres C.
4	Jose Antonio Trias	0709-1987-02153	M	28	primaria	San Ramon La Lodosa		Jose Antonio Trias
5	Lidia Elthe Suarez	0702-1984-00089	F	59	Bachiller	El cedral nr		Lidia Elthe Suarez
6	Lidia Elizabeth Ortiz	1201-1989-00186	F	27	I Bachillerato	La Lodosa		Lidia Elizabeth Ortiz
7	Marta Gabriela Viera		F	27	9 grado	La Lodosa		Marta Gabriela Viera
8	Lidia Rodriguez Miranda	0708-1946-00000	F	29	2 grado	San Ramon		Lidia Rodriguez Miranda
9	Olga Lili Lovo	0704-1956-00274	F	55	primaria	La Lodosa		Olga Lili Lovo
10	Ana Rosa Suarez	0704-1984-01421	F	53	Primaria	La Lodosa		Ana Rosa Suarez
11	Susto Rodriguez	0605-1970-00000	M			La Lodosa		Susto Rodriguez
12	Bermon Jiron	0703-1968-01000			Primaria	El Cedral #1	27576590	Bermon Jiron
13	Maria Cristina Chavez		F	44		La Lodosa		Maria Cristina Chavez
14	Juan Salgado	0704-1975-00499	M	41	superior	El Paraíso	96789528	Juan Salgado
15	Nelly Maldonado	0704-1981-01582	F	34	Superior	El Paraíso	97815271	Nelly Maldonado

Lista de Participantes

Tipo de Reunion: Convocatoria de informacion para la actualizacion del PDM-OT

Lugar y Fecha: Maldito Municipal, 20 de julio de 2016

#	Nombre	Identidad	Sexo	Edad	Nivel Educativo	Lugar/Organización	Telefono	Firma
1	Alex Omar Perez Bustamante	0704-81-01447	M	35	Primaria	Unidad de Plataon Pro. Potencia	99669915	Alex Omar Perez Bustamante
2	Santos Pamela Termino	0704-1984-00726	M	49	segundo	Comunidad de Plataon	87994428	Santos Pamela Termino
3	Santos Bagudano	0707-1958-00144	F	58	Primaria	Las Barrancas, Soc. Justo de la Cruz	973-595-413	Santos Bagudano
4	Kathy Lorena Varela	0704-7987-01000	F	35	primaria	El Portillo del Cedro	33249439	Kathy Lorena Varela
5	Raul Antonio Celaya	204-8968-00738	M	48	Primaria	Las Barrancas San Anita	95833828	Raul Antonio Celaya
6	ALEX ELSON LOPEZ ZELAYA	0704-7947-00551	M	37	bachiller	SANTA ROSA LOS LLANOS VICERRECTORIA SANTA ROSA	007-6715	ALEX LOPEZ ZELAYA
7	Diana Isabel Lira Lora	0704-1969-00562	F	47	sexto grado	Santa Rosa llanos p. patronal	99690124	Diana Isabel Lira Lora
8	Peter A. Estrada	0704-1969-00562	M	46	6-9 grado	El Portillo del Cedro	87-825600	Peter A. Estrada
9	Julia Alvarez	0704-1956-00242	F	60	3º curso	Barrancas CRAC	97618923	Julia Alvarez
10	Adalid Postranco	0704-1957-00063	M	59	Primaria	Luis Manos =	97574777	Adalid Postranco
11	Carla Julia Miranda	0711-1974-00032	M		Primaria	El Verduen	32-167007	Carla Julia Miranda
12	Juan Maria Alvarez	0704-1961-00732	F	54	de barranca	Barrancas CRAC	99062698	Juan Maria Alvarez
13	Maria Antonia Lira	0702-1978-00134	H			Calpules/Auxiliar	99872939	Maria Antonia Lira
14	Wibeiro Coayic	0704-1981-00554	M	54	Primaria	Unidad de Plataon	74990513	Wibeiro Coayic
15	Reynaldo Elvir	0703-1984-00681	H			Calpules	97052496	Reynaldo Elvir



Tipo de Reunión: Validación de información para la actualización del PDM-OT

Lista de Participantes



Lugar y Fecha: Sedes de Santa Cruz El Paraiso, 21 - 07 - 16.

#	Nombre	N. Identidad	Sexo	Edad	Nivel Educativo	Lugar/Organización	Teléfono	Firma
1	Florinda Estrada P.	02041961-00170	F	48	Capitular	santa cruz	32719005	[Firma]
2	Carlos Evelio Louo	07041965-00255	M	53	sexto	Río Namale	95241159	[Firma]
3	Margarita Cruz	0704-1954-00001	F	51	superior	santa cruz	16787633	[Firma]
4	Armando Antonio Lopez	07041977-00003	M	39	sexto	santa cruz	19580612	[Firma]
5	Denia Jadiraga Pastor	0704-1979-00049	F	37	P.M.	santa cruz	24196693	[Firma]
6	Berlinda Suya papari	07041974-00370	F	39	sexto	santa cruz	97530612	[Firma]
7	Wilfredo Hernández	0704-1978-00723	M	37	P. Secundario	santa Cruz	3257448	[Firma]
8	Orlison Orobio Estrada	0704-1968-00634	M	47	B.C.L.	santa cruz	94956170	[Firma]
9	Sanjos Zandi castro	07131972-000054	M	46	sexto	Río Namales	99993565	[Firma]
20	Nevis Hernan Avila	0713-1986-00080	M	28	sexto	Rionamale istancia	97281876	[Firma]
11	San Felipe Caceres	0713-1956-00000	M	57	sexto	Rionamales istancia	97281876	[Firma]
12	Ferrin de Landbari	0704-1970			sexto	Rionamales istancia		
13	David Pastor	0704-1979-00229	M		universidad	santa Cruz	97906423	[Firma]
14	Alfonso Antonio Lopez	0704-2005-00500	M	33	U	FLSUR	44583208	[Firma]
15	Cruz Gonzalez	07041956-00494	M	49	U	FLSUR		[Firma]



Tipo de Reunión: Validación de información para la actualización del PDM-OT

Lista de Participantes



Lugar y Fecha: El Paraiso, 22 de julio de 2016

#	Nombre	N. Identidad	Sexo	Edad	Nivel Educativo	Lugar/Organización	Teléfono	Firma
1	Donaldo Castillo	0701-1958-00255	M	36	primaria	Ed. San Miguel P. Patroto	3362000	[Firma]
2	Adaluz Salgado	0407-1971-00909	F	44	primaria	col. casales de oro # 7	32009977	[Firma]
3	UAFETH Merlo	07041962-00014	F	52	secundaria	Patroto, P. Patroto	98000197	[Firma]
4	Teofila Casco Izaguirre	07041955-00160	F	52	secundaria	Patroto, las casitas U. Nacional	31446334	[Firma]
5	Basilisa Anasoria Izaguirre	0701-1981-00280	F	61	ninguno	" " " "	97336731	[Firma]
6	Mary Rosaly Orlando	0704-1958-00150	F	38	primaria	B. Rosario	31525858	[Firma]
7	Denia Alameda Pastor	07041970-00112	F		primaria	Patroto B. Rosario	32924557	[Firma]
8	Carla M. Huanalaga Sando	0704-1965-00901	M	51	B.C.L.	Col. Sta. Eduviges	9660163	[Firma]
9	Wilfredo Matival	0615-1965-00030	M	51	Becl	El Calvario	33998009	[Firma]
10	Wladislava Diaz	0703-1927-02238	F	42	P.M.P.	Col. Mercedes Simi	88603529	[Firma]
11	Wilmer Esteban Sanchez	0704-1977-01010	M	38	secundaria	R. Idea la Unión	99162342	[Firma]
12	Orlando de la Herrería	07041950-00030	F	65	secundaria	Col. Altamira	27739071	[Firma]
13	Jorge Adolfo Tinco	0704-1956-00000	M	58	secundaria	D.P.M.I. Alcalpía	98432229	[Firma]
14	Felipe B. Delgado	0704-1970-00285	M	53	secundaria	Col. Ed. Caerteras	9733876	[Firma]
15	Edwin Javier Salgado	0703-1979-00140	M	38	secundaria	Comuna, Via. Ermen	94924724	[Firma]



Lista de Participantes
 Tipo de Reunion: Consolidación de información para la actualización del PDM
 Lugar y Fecha: Dificultades, 23 de julio de 2016



#	Nombre	# Identidad	Sexo	Edad	Nivel Educativo	Lugar/Organización	Teléfono	Firma
1	Neida Betzabeth Benito Torres	0704-1178-00479	F	38	Diversificado	Rio Abajo, Las Dificultades	95919727	[Firma]
2	Silvia Beldice	0704-1982-00919	F	44	Secdo	Rio Abajo las Dificultades	95555276	Silvia Beldice
3	Immer Ismael Ardan	0704-1995-01614	M	21	Prebonda	El Brasil	95103163	Immer Ismael Ardan
4	Jorge Orlando SiBucad	0704-199710018	M	44	Secdo	Rio de las Dificultades	9601317	Estelinda Ficalded
5	Demingo M. Cruz	0704-1944-00140	M	42	Secundario	Rio abajo de Dificultades	0159376	Demingo M. Cruz
6	Reinaldo Panguaza	0704-1965-01674	M	39	5º grado	San Carlos las Dificultades	96238283	Reinaldo Panguaza
7	Carlos Roberto Cuevas P	0704-1981-01635	M	34	Secdo	San Carlos las Dificultades	91527417	[Firma]
8	Wils Ernesto Guadalupe	0704-1972-00013	M	44	Comun. completa	Palo Grande	98234893	[Firma]
9	Neida L. Rodríguez	0704-1989-01559	F	25	Primario	Brasil Dificultades	X	Neida L. Rodríguez
10	JUNIOR ANTONIO CRUZ	0703199203200	M	25	Primario	Brasil Dificultades	94761026	JUNIOR ANTONIO CRUZ
11	Orlando Adolfo Rosales	0704-1950-01673	M	20	primaria	Brasil Dificultades	96672805	Orlando Adolfo Rosales
12	Adriani Karina Arca Nueda	0704-1979-00977	F	36	Primario	Plan Grande Dificultades	99619097	Adriani Karina Arca Nueda
13	Patricia Isabel Cáceres	0704-1971-00332	F	40	primaria	San Carlos Dificultades	98444000	Patricia Isabel Cáceres
14	Teofila Galindo Sosa	0704-1960-00599	F	53	Secundaria	Pitahaya Volcanitos	98192820	[Firma]
15	Claudia Vanessa Rodríguez	0704-1984-01713	F	31	bachillerato	Volcanitos - Sociedad P. F	95959580	[Firma]



Lista de Participantes
 Tipo de Reunion: Consolidación de información para la actualización del Plan
 Lugar y Fecha: La Lobaosa 24 de julio de 2016



#	Nombre	# Identidad	Sexo	Edad	Nivel Educativo	Lugar/Organización	Teléfono	Firma
1	Donal Espino Ponce	0703-1989-01563	M	26	Superior	San Francisco	96-41647	Donal Espino
2	Reinerio Sanchez	0728-2967-00027	M	55	3º grado	San Ramon		Reinerio Sanchez
3	Diego David Calderon	0704-2983-00000	M	33	6º grado	El Recuerdo la Lobaosa	97-52-7183	Diego David Calderon
4	Justo German Siron	0703-1968-01000	M	48	6º grado	El Ceibal #1	27576590	[Firma]
5	Francisca Martínez Espino	0704-1965-01166	M	52	2º grado	El Recuerdo la Lobaosa	97123002	[Firma]
6	Guillermo Antonio José Gutierrez	0704-1980-01488	M	35	6º grado	Presidencia Patronato de El Recuerdo la Lobaosa	96394074	[Firma]
7	Santos Orlando Palma R	0703-1980-02017	M	37	1º de ciclo	El Zapato la Lobaosa	98555150	[Firma]
8	Ever A. Medina	0703-1981-01812	M	35	6º grado	Palo bonito Secretariado J. A	97623461	Ever A. Medina
9	Arbada Elias Medina del Real	0708-10-1968-00200	M	46	6º grado	Zapato	98667661	[Firma]
10	Ymes Andoni Cruz	0702-1987-00000	M	37	6º grado	La Lobaosa		Ymes Andoni Cruz
11	Asi Aldivino Aguirre	0604-1967-00000	M	48	7º grado	Presidencia de S. Padres de Familia El Recuerdo la Lobaosa	95428433	[Firma]
12	José Andrés López	0604-1962-00048	M	48	7º grado	Presidencia de S. Padres de Familia El Recuerdo la Lobaosa	95428433	[Firma]
13	Roberto José Calderon Lopez	0703-1995-00879	M	21	2º ciclo	Palo bonito	95890227	Roberto José Calderon Lopez
14	Centina Jazara Lopez	0704-1982-00618	F	27	2º ciclo	Palo Bonito	95890227	Centina Jazara Lopez
15	Mateo Salgado	0703-1981-00200	M	35	6º grado	Cedral #1	97064819	[Firma]

Msc. Ing. Agronomo, José Escoto Mendoza,
 0704-1974-00004



Lista de Participantes
 Tipo de Reunión: Validación de información para la actualización del PDM-OT
 Lugar y Fecha: Las Selvas 24 de julio de 2016



#	Nombre	N. Identidad	Sexo	Edad	Nivel Educativo	Lugar/Organización	Teléfono	Firma
1	Cinthia Fabal Zelaya	0704-1989-00336	F		Secundaria	Patate	97450763	[Firma]
2	Nidia Fabnicia Zelaya M	0704-1982-00332	M		Primaria	Patate	96717807	[Firma]
3	Santa Celso Maza	0712-1962-00114	M		Secundaria	ECC-DCR	96865220	[Firma]
4	Donatela Maldonado	0704-1976-00116	H		Secundaria		95918238	[Firma]
5	José Cuamalo Lopez Garcia	0704-1969-00482	M		Primaria	Comunidad "El Páramo"	9742220	[Firma]
6	José Lorenzo Esquivel	0704-1975-00970	M		Primaria	Comunidad "El Páramo"	9742220	[Firma]
7	Lucía Emilia Rodríguez	0704-1970-00445	F	46	Secundaria	ICADER	97820944	[Firma]
8	Cecilia del Carmen Lopez	0703-1973-02996	F	42	Secundaria	Buena Vista "SEGUR"	95912425	[Firma]
9	Julio Cesar Gonzalez	0704-1977-00574	M	39	tercero	Buena Vista "SEGUR"	97990396	[Firma]
10	Doris Judith Garcia	0704-1979-00224	F	37	Cuarto	El Recuerdo	98302319	[Firma]
11	TERESA de Jesus Koseres	0704-1978-00158	F	47	SEXTO	Tres Piedras	98592709	[Firma]
12	Maria Concepcion Indio	0704-1966-00016	F	50	SEXTO	La Limud Selvas	97526140	[Firma]
13	Juanita Yania Yuma	0603-1964-00229	F	51	SEXTO	Secretaría de Salud	95812732	[Firma]
14	santos Aldino Ramo	0704-1978-	F	34	3 Usado	secretaría patate	97453783	[Firma]
15	Roberto Padilla	0704-1979-00116	H	37	SEXTO	Patate 3 piedras	95881116	[Firma]



Lista de Participantes
 Tipo de Reunión: Alcaldía Municipal de Moravia
 Lugar y Fecha: Alcaldía Municipal de Moravia



#	Nombre	N. Identidad	Sexo	Edad	Nivel Educativo	Lugar/Organización	Teléfono	Firma
1	Lorenzo Antonio Alvarado	0810-1942-00144	M	75		Mubiyao / Tenorio Prieto		[Firma]
2	Roberta A. de la Cruz	0810-1975-00107	M	41		Moravia Vista / Tenorio Prieto		[Firma]
3	Daniel Armando Mendoza	0810-1988-00180	M	29		Tenorio Prieto Centro	98065117	[Firma]
4	Luis Alberto Corrao	0810-1987-00184	M	29		Tenorio Prieto Centro	97302321	[Firma]
5	Jessica Paz Villanueva	0810-1983-00084	F	33	6º	Buena Vista Tenorio	98124121	[Firma]
6	Daniel Orlando Flores	0810-1975-00764	M	50		El Activo	97272044	[Firma]
7	Melina Lidia Flores	0810-1983-00030	F		Postotomantil	OHM - Moravia	9703340	[Firma]
8	Rei Osawa		M	33		Centro Moravia	98631962	[Firma]
9	Alejandro Estro	0704-1979-00570	M	38	Universidad	Consultor - I	33342114	[Firma]
10	TOYOF		F	10	TECH			[Firma]
11	Carlos Ramón Flores	0810-1965-00084	M			Tenorio Prieto		[Firma]
12	MARCELA MONTE NEGRINI	0801-1910-00018	H	45	Superior	LAS TABLAS	99632075	[Firma]
13	Rosendo Iván Salgado	0704-1975-00197	H	41	superior	Consultor	96789528	[Firma]
14	Nelly Maldonado	0704-1981-01502	M	34	Universitaria	Arquitecta Técnico	97815271	[Firma]

Fotos







