



**MUNICIPALIDAD DE POTRERILLOS**  
**DEPARTAMENTO DE CORTES**  
**HONDURAS, C.A.**  
**DEPARTAMENTO DE CATASTRO**



**SRA.**

**11-08-2017**

**Leyla Saraí Hernández**


**Su oficina.**


Esperando que al recibo de la presente se encuentren triunfantes en sus importantes funciones administrativas.

El motivo de la presente es Informarles el siguiente cuadro ilustrativo en el cual se muestra cada uno de los terrenos municipales que se encuentran Catastralmente Registrados a favor de la Municipalidad de Potrerillos Cortes

-----  
**ALEXI ESPERANZA PAZ MADRID**

**Catastro Municipal**






**MUNICIPALIDAD DE POTRERILLOS CORTES**  
**DEPARTAMENTO DE CATASTRO**  
**LOTES MUNICIPALES QUE NO CUENTAN CON ESCRITURA PUBLICA**

DESCRIPCION	CLAVE CATASTRAL	UBICACION	AREA M2	VALOR DE TIERRA
Lotes municipales	Bloque - E Lote -09	Repartos del Pedregal.	112.00	11,417.00
Lotes municipales	Bloque -E Lote -10	Repartos del Pedregal.	245.84	19,176.00
Lotes municipales	Bloque -E Lote -13	Repartos del Pedregal.	176.00	15,312.00
Lotes municipales	Bloque -G Lote -03	Repartos del Pedregal.	176.00	15,312.00
Lotes municipales	Bloque -G Lote -04	Repartos del Pedregal.	172.40	14,999.00
Lotes municipales	Bloque -G Lote -07	Repartos del Pedregal.	235.43	18,364.00
Lotes municipales	Bloque -I Lote -01	Repartos del Pedregal.	176.00	15,312.00
Lotes municipales	Bloque -I Lote -02	Repartos del Pedregal.	176.00	15,312.00
Lotes municipales	Bloque -I Lote -04	Repartos del Pedregal.	177.84	15,472.00
Lotes municipales	Bloque -I Lote -07	Repartos del Pedregal.	176.00	15,312.00
Lotes municipales	Bloque -F Lote -21	Repartos del Pedregal.	176.00	15,312.00
Lotes municipales	Bloque -F Lote -22	Repartos del Pedregal.	176.00	15,312.00
Lotes municipales	Bloque -F Lote -23	Repartos del Pedregal.	111.60	11,377.00
Lotes municipales	Bloque -F Lote -24	Repartos del Pedregal.	204.16	15,924.00
Lotes municipales	Bloque -F Lote -25	Repartos del Pedregal.	176.00	15,312.00
Lotes municipales	Bloque -F Lote -26	Repartos del Pedregal.	176.00	15,312.00
Lotes municipales	Bloque -F Lote -27	Repartos del Pedregal.	176.00	15,312.00
Lotes municipales	Bloque -F Lote -28	Repartos del Pedregal.	176.00	15,312.00
Lotes municipales	Bloque H Lotes 1-8	Repartos del Pedregal.	1,410.08	68,276.07
Lotes municipales	BLOQUE B LOTE 8	A/Repartos del P.	464.57	27,874.00
<b>TOTALES</b>				





DESCRIPCION	CLAVE CATASTRAL	UBICACION	AREA M2	VALOR DE TIERRA
Parque Ecologico	Bloque 25 lotes 1,2,13,14	San Pablo II	1,200.00	59,400.00
Parque Ecologico	Bloque 25 lotes 3 al 12	San Pablo II	2,400.00	109,728.00
Lotes municipales	Bloque 32 lotes 8,10,12	San Pablo II	895.00	47,041.20
Lotes municipales	Bloque 33 lotes 7,9,11	San Pablo II	720.00	39,484.80
Lotes municipales	Bloque 13 lotes 1,2	San Pablo II	600.00	34,200.00
Lotes municipales	Bloque 13 lotes 3,4	San Pablo II	480.00	29,750.40
Lote Municipal	Bloque 13 Lote 5	San Pablo II	475.58	29,476.45
Lote Municipal	Bloque 13 Lote 6	San Pablo II	240.00	20,880.00
Lotes Municipales	Bloque 1 lotes 1,2,9,10	San Pablo III	1,200.00	39,600.00
Lotes municipales	Bloque 1 Lotes 3 al 8	San Pablo III	1,440.00	46,483.20
Lotes municipales	Bloque 1 Lotes 11 al 16	San Pablo III	1,440.00	46,483.20
Lotes municipales	Bloque 4 lotes 3 al 7	San Pablo III	1,200.00	39,600.00
Lotes municipales	Bloque 4 lotes 12 al 16	San Pablo III	1,200.00	39,600.00
Lote Municipal	Bloque 4 lote 1	San Pablo III	191.81	13,035.41
Lotes municipales	Bloque 7 lotes 3 al 5	San Pablo III	720.00	26,323.20
Lotes municipales	Bloque 7 lotes 12 al 14	San Pablo III	720.00	26,323.20
Lote Municipal	Bloque 7 lote 1	San Pablo III	353.85	15,979.87
Lote Municipal	Bloque 7 lote 2	San Pablo III	298.30	15,511.60
Lotes municipales	Bloque 10 lotes 3 al 6	San Pablo III	960.00	33,024.00
Lotes municipales	Bloque 10 lotes 12 al 14	San Pablo III	720.00	26,323.20
Lotes municipales	Bloque 10 lote 2	San Pablo III	165.00	11,215.44
Lote Municipal	Bloque 13 lote 1	San Pablo III	327.07	15,686.28
Lote Municipal	Bloque 13 lote 2	San Pablo III	271.53	14,119.56
Lotes municipales	Bloque 13 lotes 3 al 6	San Pablo III	960.00	33,024.00
Lotes Municipales	Bloque 13 lotes 10 al 12	San Pablo III	720.00	26,323.20
<b>TOTALES</b>				



Handwritten signature and official stamp of the Department of Catastrical.

DESCRIPCION	CLAVE CATASTRAL	UBICACION	AREA M2	VALOR DE TIERRA
Lotes municipales	Bloque 15 lotes 3 al 6	San Pablo III	960.00	33,024.00
Lotes municipales	Bloque 15 lotes 9 al 12	San Pablo III	960.00	33,024.00
Lote Municipal	Bloque 15 lote 1	San Pablo III	193.81	13,171.33
Lote Municipal	Bloque 15 lote 2	San Pablo III	138.46	9,409.74
Lote Municipal	Bloque 17 lote 1	San Pablo III	549.00	21,960.00
Lote Municipal	Bloque 17 lote 2	San Pablo III	270.63	14,072.76
Lote Municipal	Bloque 18 lote 3	San Pablo III	337.25	16,174.51
Lote Municipal	Bloque 2 lote 2	Anexo San Pablo II	428.02	27,607.29
Lote Municipal	Bloque 2 Lote 3	Anexo San Pablo II	327.60	23,567.54
<b>TOTALES</b>				<b>192,011.17</b>

DESCRIPCION	CLAVE CATASTRAL	UBICACION	AREA M2	VALOR DE TIERRA
Lote municipal(Plaza)	GO342A-14-01	Morazán	3,709.50	219,009.00
Lote Municipal		Morazán	695.09	38,786.02
LOTE MUNICIPAL		MORAZAN	300.00	21,582.00
<b>TOTALES</b>				

DESCRIPCION	CLAVE CATASTRAL	UBICACION	AREA M2	VALOR DE TIERRA
LOTE MUNICIPAL		LOMAS DE MANACAL	4,920.00	217,858.00
LOTE MUNICIPAL		LOMAS DE MANACAL	6,560.00	284,573.00
LOTE MUNICIPAL		LOMAS DE MANACAL	14,439.00	624,631.00
TOTALES				


DESCRIPCION	CLAVE CATASTRAL	UBICACION	AREA M2	VALOR DE TIERRA
Lotes municipales	SRAMON 18-20	San Ramon	14,920.61	160,500.00
TOTALES				

DESCRIPCION	CLAVE CATASTRAL	UBICACION	AREA M2	VALOR DE TIERRA
Lotes municipales		L/Buenos Aires II	1,576.81	50,079.00
Lotes municipales	Bloque - 29 Lote- 06	L/Buenos Aires	288.00	13,006.00
TOTALES				63,085.00

DESCRIPCION	CLAVE CATASTRAL	UBICACION	AREA M2	VALOR DE TIERRA
Lote Municipal		Aldea San Miguel	3,806.65	76,233.00
				76,233.00

DESCRIPCION	CLAVE CATASTRAL	UBICACION	AREA M2	VALOR DE TIERRA
CACHA DE FUTBALL		SABANA DE SUAREZ	5,874.30	117,486.00
CENTRO COMUNAL		SABANA DE SUAREZ	1,187.91	23,758.20
				217,166.60


DESCRIPCION	CLAVE CATASTRAL	UBICACION	AREA M2	VALOR DE TIERRA
Lotes municipales	Bloques -5 Lote -15	Brisas del Paraíso II	829.00	43,572.24
Lotes municipales	Bloques -G Lotes -01-02	Complem B/Paraíso	295.5	10,629.00


  
 DEPTO. DE CATASTRO

Lotes municipales	Bloque -G Lotes -04-05	Comple B/Paraíso	328.5	11,126.00
Lotes municipales	Bloque G Lotes 1-2	Brisas del Paraiso III	295.50	15,366.00
Lotes municipales	Bloques E lotes 1-18	Brisas del Paraiso III	1,045.80	35,557.20
Lotes municipales	Bloque E lotes 1,18 al 22	L/Lopez Moreno	1,045.80	34,971.55
Lotes municipales	Bloque - G Lote- 01	L/Lopez Moreno	284.30	13,635.00
LOTE MUNICIPAL	BLOQUE G LOTES 7,8 Y 9	L/Lopez Moreno	774.40	27,507.00
LOTE MUNICIPAL	BLOQUE G LOTES 4 Y5	L/Lopez Moreno	328.50	14,836.00
Lotes municipales	Bloque G Lote 9	Brisas del Paraiso III	207.00	12,006.00
Lotes municipales	Bloque G Lote 8	Brisas del Paraiso III	207.00	12,006.00
Lotes municipales	Bloque G Lote 7	Brisas del Paraiso III	189.00	12,844.44
Lotes municipales	Bloque G lote 6	Brisas del Paraiso III	189.00	12,844.44
Lotes municipales	Bloque G Lote 5	Brisas del Paraiso III	164.25	11,162.43
Lotes municipales	Bloque G Lote 4	Brisas del Paraiso III	164.25	11,162.43
Lote Municipal (C.I.S)	GO341K-06-04	BRISAS DEL PARAISO	1,042.00	69,688.00
IGLESIA	GO341K-05-05	BRISAS DEL PARAISO	667.60	37,252.00
				386,165.73

DESCRIPCION	CLAVE CATASTRAL	UBICACION	AREA M2	VALOR DE TIERRA
Estacion del Ferrocarril	GO341U-37-02	Barrio Suyapa	660.00	44,202.00

DESCRIPCION	CLAVE CATASTRAL	UBICACION	AREA M2	VALOR DE TIERRA
Lote Municipal(Parque)	GO341U-33-01	San Miguel	3,120.00	187,200.00
Lotes municipales	GO342A-30-07	San Miguel	450.00	37,188.00



  
 DEPTO. DE CATASTRO

DESCRIPCION	CLAVE CATASTRAL	UBICACION	AREA M2	VALOR DE TIERRA
Campo de Futbol		Campo Blanco	4,396.28	47,250.00
TOTALES				

DESCRIPCION	CLAVE CATASTRAL	UBICACION	AREA M2	VALOR DE TIERRA
Lote Municipal	Bloque B-08 parte B-07	CABAÑAS	452.19	28,026.73
TOTALES				

DESCRIPCION	CLAVE CATASTRAL	UBICACION	AREA M2	VALOR DE TIERRA
Lote Municipal		Campo Bejuco	170.00	17,329.80
centro comunal		Campo Bejuco	667.57	18,425.00
Cancha de Futbol		Campo Bejuco	6,519.00	282,794.22
TOTALES				

DESCRIPCION	CLAVE CATASTRAL	UBICACION	AREA M2	VALOR DE TIERRA
Lotes municipales	GO343E-17-1,4	SJ/Eva Recarte	1,650.48	39,314.00
Lotes municipales	GO343E-15-01	SJ/Eva Recarte	458.15	14,116.00
Lotes municipales	GO343E-15-02	SJ/Eva Recarte	308.00	10,968.00
Lotes municipales	GO343E-30-06	L/Bertila Acosta	303.75	10,198.00
Escuela	GO343E-17-09	San Jose	950.00	48,906.00
Lotes municipales	GO343E-11-01	SJ/Eva Recarte	180.00	18,349.00
Lotes municipales		L/ ANGELA BUESO	1,250.25	41,258.00
TOTALES				


  
 DEPTO. DE CATASTRAL

DESCRIPCION	CLAVE CATASTRAL	UBICACION	AREA M2	VALOR DE TIERRA
CAMPO DE FUTBAL	GO341P-61-02	Callejas Maradiaga	1,441.56	34,900.00
TOTALES				

DESCRIPCION	CLAVE CATASTRAL	UBICACION	AREA M2	VALOR DE TIERRA
Lotes municipales	BLOQUE D-LOTE 1	Comunidad El Triunfo	1,536.32	73,467.00
TOTALES				73,467.00

DESCRIPCION	CLAVE CATASTRAL	UBICACION	AREA M2	VALOR DE TIERRA
Centro de Salud		La Garroba	424.33	36,492.38
LOTE MUNICIPAL	BLOQUE A	La Garroba	187.47	25,480.92
LOTE MUNICIPAL	BLOQUE B	La Garroba	202.64	23,506.24
LOTE MUNICIPAL	BLOQUE C, LADO ESTE	La Garroba	414.24	35,624.64
LOTE MUNICIPAL	BLOQUE C, LADO OESTE	La Garroba	127.51	17,331.15
LOTE MUNICIPAL	BLOQUE D	La Garroba	444.37	38,215.82
LOTE MUNICIPAL	BLOQUE E	La Garroba	370.55	33,468.07
LOTE MUNICIPAL	BLOQUE F	La Garroba	418.30	35,973.80
LOTE MUNICIPAL	BLOQUE G	La Garroba	326.27	31,295.81
PLANTA DE TRATAMIENTO		La Garroba	1,236.38	81,601.08
CENTRO COMUNAL		La Garroba	2,466.21	150,340.16




TANQUE DE AGUA		La Garroba	3,992.14	237,292.80
SERVIDUMBRE A/ POTABLE		La Garroba	1,381.61	90,080.97
SERVID/ ALTA TENSION		La Garroba	7,238.69	417,527.63
TOTALES				

DESCRIPCION	CLAVE CATASTRAL	UBICACION	AREA M2	VALOR DE TIERRA
Rastro Municipal	GO342F-26-23	Morelos	1,039.42	70,680.56
TOTALES				

DESCRIPCION	CLAVE CATASTRAL	UBICACION	AREA M2	VALOR DE TIERRA
CENTRO COMUNAL	GO341K-26-25	INFOP	694.35	51,656.00
TOTALES				

DESCRIPCION	CLAVE CATASTRAL	UBICACION	AREA M2	VALOR DE TIERRA
CANCHA DE FUTBAL		ALDEA CARACOL	4,629.50	173,606.25
TOTALES				


  
 DEPTO. DE CATASTRO

DESCRIPCION	CLAVE CATASTRAL	UBICACION	AREA M2	VALOR DE TIERRA
CAMPO DE FUTBAL		ALDEA NUEVO MUNDO	9,480.04	189,600.80
CENTRO COMUNAL		ALDEA NUEVO MUNDO	563.75	16,236.00
TOTALES				

DESCRIPCION	CLAVE CATASTRAL	UBICACION	AREA M2	VALOR DE TIERRA
CANCHA		ALDEA BUENA VISTA	4,312.00	86,240.00
TOTALES				

DESCRIPCION	CLAVE CATASTRAL	UBICACION	AREA M2	VALOR DE TIERRA
LOTE MUNICIPAL		SANTA INES	111,556.00	1,600,000.00
TOTALES				

-----  
 ALEXIE. PAZ  
 ENCARGADA DE  
 CATASTRO

