













CUADRO RESUMEN DE SERVICIOS PRESTADO CATASTRO AGRARIO






19 DE Marzo de 2025.

SERVICIO PRESTADO	DESCRIPCION DEL SERVICIO	TASAS Y DERECHOS	PROCEDIMIENTO	REQUISITOS	FORMATOS
Naturaleza Jurídica	Determinar la naturaleza jurídica.	Extiende Tesorería recibo por L.200.00	Medición	Tener una coordenada o ubicar el predio mediante hoja cartográfica o imagen satelital.	Shp, Dwp.
Medición de Terreno	Inspección de campo para realizar levantamiento topográfico.	Costo según tabla de viáticos Aprobados.	Realizar el recibo (tesorería) según la tabla de viáticos, ordenada en auto de Secretaría General.	Presentar el recibo ya pagado para anexarlo al expediente.	Equipo de GPS  Medio Viatico.xls  Viaticos (Zona 1).xls  Viaticos (Zona 2).xls  Viaticos (Zona 3).xls
Informe de Campo	Presentar plano topográfico, hoja cartográfica, ficha catastral, informe.	Ya incluido en el recibo anterior.	Realizar el informe en respuesta a el Auto emitido por secretaria General.	No aplica	Formato de informe, plano.



Remedida de Terreno	Inspección de campo para realizar levantamiento topográfico.	Costo según tabla de viáticos Aprobados	Realizar el recibo (tesorería) según la tabla de viáticos, ordenada en auto de Secretaria General.	Presentar el recibo ya pagado para anexarlo al expediente.	<p>Equipo de GPS</p>  Medio Viatico.xls  Cuadro de Viaticos (Zona 1) 2025.xls  Viaticos (Zona 2).xls  Viaticos (Zona 3).xls
Replanteo de terrenos	Inspección de campo para realizar levantamiento topográfico.	Costo según tabla de viáticos Aprobados.	Realizar el recibo (tesorería) según la tabla de viáticos, ordenada en auto de Secretaria General.	Presentar el recibo ya pagado para anexarlo al expediente.	<p>Equipo de GPS</p>  Medio Viatico.xls  Cuadro de Viaticos (Zona 1) 2025.xls  Viaticos (Zona 2).xls



					 Viaticos (Zona 3).xls
Partición de terrenos	Inspección de campo para realizar levantamiento topográfico.	Costo según tabla de viáticos Aprobados.	Realizar el recibo (tesorería) según la tabla de viáticos, ordenada en auto de Secretaria General.	Presentar el recibo ya pagado para anexarlo al expediente.	Equipo de GPS  Medio Viatico.xls  Cuadro de Viaticos (Zona 1) 2025.xls  Viaticos (Zona 2).xls  Viaticos (Zona 3).xls
Atención Interinstitucional	Limites Municipales	Costo según tabla de viáticos Aprobados.	Notas, Convenios entre INA-Gobernación para realizar giras.	Mesas de trabajo entre municipalidades.	Equipo GPS, realizar informe.
Atención Interinstitucional	Consulta de mapas finales (ICF), Municipalidades.	Gratuito	Solicitud del mapa, por transparencia de secretaria general.	Presentar la Solicitud.	Archivos físicos, y digitales.
Atención al Beneficiario	Consulta de Expedientes, planos y naturalezas, existencia de expedientes	Gratuito	A solicitud del Beneficiario.	Nombre del beneficiario, Número de Expediente,	Base de datos en Archivo



	recibidos por Secretaria General provenientes de instituciones públicas del estado.			ubicación del predio.	Digital y Archivo.
Medición por Adquisición de tierra por cuenta de INA.	Identificación del terreno el campo medición del mismo.	Costo según tabla de viáticos Aprobados.	Solicitud del mapa, por transparencia de secretaria.	Presentar la solicitud.	Archivos físicos y digitales.



ING. ELUD SALATIEL OSORIO
 Jefe de Departamento de Catastro Agrario

CUADRO RESUMEN DE SERVICIOS PRESTADOS

Servicio Prestado	Descripción del Servicio	Tasas y Derecho	Procedimiento	Requisitos	Formatos
Ejecutar el programa de Reconversión Empresarial Campesina en las empresas agrícolas y agroindustriales de la reforma agraria.	Organización Y gestión empresarial: Promover la Organización de grupos Campesinos para constituirlos en Empresas Asociativas Campesinas, mediante un proceso de capacitación convirtiéndose en personas de derecho para acceso a tierra y a fuentes de financiamiento ya sea en instituciones estatales u organismos internacionales, con el objeto de ejecutar proyectos productivos que les permita mejorar su economía familiar, local con capacidad de competir en el mercado nacional.	Gratuito	Solicitud del grupo interesado ya sea de manera independiente dirigida a la División de Reconversión Empresarial a nivel Central o Regional	Ser hondureño por nacimiento, varón mayor de dieciséis años si es soltero o de cualquier edad si es casado, o mujer soltera o viuda si tiene familia a su cargo. b) Tener como ocupación habitual los trabajos agrícolas. c) No ser propietario de tierras o serlo de una superficie inferior a la establecida en el Artículo 34 de la ley de Reforma Agraria. <ul style="list-style-type: none"> • Partida de Nacimiento Original • Documento Nacional de Identificación. 	Encuesta Socioeconómica. Cuadro Resumen de Encuesta Socioeconómica. Informe Técnico dirigido a Procuraduría. Acta Constitutiva. Certificación de Acta Constitutiva. Certificación de Puntos de Acta.

