







170 [20] no abiendo mas que tratar se
 serro la seccion siendo las 12:10 p.m
 contando con la presencia del señor alcalde
 Municipal Jose Enrique Pacheco Paz y los
 Regidores por su orden Reg. 2da Josselyn
 Maribel Perez Sanchez Reg. 3ro Reinaldo
 Rubio Zavala Reg. 4to Elvin Ramon Sobalvarro
 Mendieta Reg. 5ta Maris Zulema Flores
 Villalobos Reg. 6ta Maribel Munguia Videg
 Reg. 7ma Luisa Maeri Nuñez ortega Reg. 8vo
 crecencio Matamoros Zelaya ante la
 Secretaria Municipal Telma Flores Perez.


 Jose Enrique Pacheco Paz
 Alcalde Municipal


 Reg. 3ro Reinaldo Rubio Zavala

 Reg. 5to Maris Zulema
 Flores Villalobos

 Reg. 7mo Luisa Maeri
 Nuñez ortega


 Reg. 2da Josselyn
 Maribel Perez Sanchez

 Reg. 4to Elvin Ramon
 Sobalvarro Mendieta

 Reg. 6ta Maribel
 Munguia Videg

 Reg. 8vo crecencio
 Matamoros Zelaya


 Telma Flores
 Secretaria Municipal


acta 532

La honorable Corporación Municipal de
 Curareñ F.M. el día Miércoles 15 de
 Mayo del año 2024 siendo las 9:30 am
 dando Apertura a la reunión precedida
 por el Sr. Alcalde Municipal Jose
 Enrique Pacheco Paz contando con la

Presencia de los Regidores por su orden 141
Reg. 2da Josselyn Maribel Perez Sanchez
Reg. 3ro Reinado Rubio Zavala Reg. 4to
Elvin Ramon Sobolvarro Mendieta Reg. 5to



Maris Zulma Flores Villalobos Reg. 6to Maribel
Munguia Videla Reg. 7mo Luisa Maeli Nuñez Ortega
Reg. 8vo Cresencio Matamoros Zelaya. ante la
Secretaria Municipal Telma Flores Perez

se desarrollo la siguiente agenda (1) comprobacion
del Quorum (2) oracion a nuestro Dios (3) apertura
de la sesion (4) lectura del acta anterior

(5) lectura de informes (6) lectura de solicitudes

(7) asuntos varios (8) cierre de la sesion (9)

informe presentado por los Regidores. Reg. 4to

Elvin Ramon Sobolvarro Mendieta Reg. 2da Josselyn

Maribel Perez Sanchez informan a la honorable

corporacion municipal, que autorizados por el

Sr. Alcalde Municipal Jose Enrique Pacheco Paz,

nos hicimos presentes el dia Martes 07 del Mes de

Mayo del año 2024 al casero quebrado la Flor

de la aldea de el portillo San Juan Bosco Curarén F.M.

Solicitud presentada por: Beltran Alvarado Munguia

con identidad: 0804-1981-01654 con el objetivo

de realizar una inspeccion para obtener el

Dominio uti de en terreno y casa de

habitacion a Favor de Beltran Alvarado

Munguia con identidad: 0804-1981-01654

segun lo contempla el articulo 108 de la ley

de municipalidades en presencia de los Testigos:

Juiz Alberto Perez con identidad: 0801-1977-04008

originario en la aldea del portillo San Juan

Bosco de Curarén F.M. Lorenzo Hernandez



142 con identidad 0801-1967-00750 originario

en la aldea el portillo San Juan Bosco de curarén F.M. Procedimos a realizar la

inspección, siendo sus linderos medidos y colindancias las siguientes Al Norte:

colinda con terreno de la Sra. Maria Virginia Alvarado lo cual esta dividido por linderos de

Piedra de por medio y mide 163.40 mts siempre a este mismo rumbo colinda con carretera que

conduce para la comunidad de arado y esta dividido por cerco de alambre de pua que

corresponde a esta misma propiedad del solicitante el Señor Beltran Alvarado Munguia y mide 150 mts.

Al Sur: colinda con terreno de la Sra. Maria Irma Alvarado Perez lo cual esta dividido por

linderos de piedra de por medio y mide 75.20 mts asi mismo a este rumbo tambien colinda con

terreno de la Sra. Diana Lopez lo cual esta dividido por linderos de piedra de por medio y mide 38.60 Mts

asi mismo colinda con terrenos del Señor Estereo Cruz lo cual esta dividido por una quebrada

de por medio y mide 97.6 Mts asi mismo tambien colinda con Gregorio Alvarado dividido

por linderos de piedra de por medio y mide 28.50 Mts. Al Este: colinda con camino real que conduce

desde la aldea el portillo San Juan Bosco hasta la comunidad del arado y mide 143.20 Mts

asi mismo a este rumbo tambien colinda con linderos de piedra de por medio y mide 86 Mts asi mismo colinda

con terrenos del Señor Marwin

con terrenos del Señor Marwin

10 cual esta dividido por cerca de alambre 45
de pua que cercasponde a esta misma propiedad
del solicitante el Sr. Beltran Alvarado Munguia
y mide 9670 Mts Al Oeste: colinda con
terrestre que conduce para la aldea del
Portillo San Juan Boscó dividido por serro
de piedra que pertenece a esta propiedad del
solicitante el Sr. Beltran Alvarado Munguia y mide
111.20 Mts. Lo obtuvo por herencia que le hizo
su madre Maria Julia Munguia tiene una extencion
de: 4/2 Valorado en la cantidad de 10,000.00 Qps
de segun documento de antecedente de fecha
25 de abril del año 2024 El cual se le dio
lectura a la honorable Corporacion Municipal,
habiendo escuchado y analizado el informe
presentado por los Regidores Reg. 4to y 2da
por unanimidad acuerdan conceder el Dominio
Util de un terreno y casa de habitacion
antes descrita a favor de: Beltran Alvarado
Munguia con identida 0804-1981-01654- asi resuelve lo
que por derecho le corresponde: (10) informe presentado
por los Regidores Reg. 4to Elvin Fomin Sobalvarro Mendicita
(Reg. 2da Josselyn Maribel Perez Sanchez) Reg. 8vo
Cecencia Matamoros Zelaya informa a la honorable
corporacion Municipal, que autorizadas por el Sr.
Alcalde Municipal Jose Enrique Pacheco Paz, nos
hissimas presentes el dia Martes 07 de mayo
del año 2024 al barrio Jasmin curasen F.M a
solicitud presentada por: Deyse Maribel Sanchez
OSorta con identida 0802-1970-00035 con el objetivo
de realizar una inspeccion para obtener el
Dominio Util de un Solar a nombre de Deyse

144 Maribel Sanchez osorto con identidad 1970-00035 y el señor Juan Ramon Perez



1970-00035 y el señor Juan Ramon Perez con identidad: 0804-1958-00132 segun contempla el articulo 108 de la ley de Municipalidades

En presencia de los testigos: Manuel Munguici con identidad 0804-1970-00074 originario en el caserio de Guajiniquil de cuoren FM. Elon Eduardo Martinez con identidad 0804-1989-01047 originario caserio

Cinco pinas procedimos a realizar la inspeccion, siendo sus rumbos medicas y colindancias las siguientes. Al Norte: colinda con carretera que conduce para el barrio Morazan y esta dividido por

paderon natural y mide 5 mts. Al Sur: colinda con callejon de por medio para la tuberia de agua y con terreno de la Sra. Bernarda Perez asimismo esta

dividido por cerca de alambre de pua que pertenece a la colindante la Sra. Bernarda Perez y mide 8 mts. Al Este: colinda con carretera que conduce para el barrio Morazan y esta dividido por paderon natural mide 5.50 mts.

Al Oeste: colinda con camino vecinal de por medio que conduce para el barrio San Antonio y tiene las siguientes medidas de entrada tiene 2 mts y de salida tiene

2.10 mts de ancho y el solar a este rumbo tiene 5 mts asi mismo colinda con la casa de habitacion de los mismos solicitantes Deyse Maribel Sanchez osorto y el Sr. Juan Ramon Perez. lo obtuvo por donacion que le hizo la municipalidad valorado en la cantidad.

la honorable corporacion municipal obrando escuchado y analizado el informe presentado por los Reg. 4to y 8vo por unanimidad acuerdan conceder el dominio Utíl del solar antes descrito a favor de Deyse Maribel Sanchez osorto y el Sr. Juan Ramon Perez y asi resuelve lo que por derecho le corresponde

los mismos solicitantes Deyse Maribel Sanchez osorto y el Sr. Juan Ramon Perez. lo obtuvo por donacion que le hizo la municipalidad valorado en la cantidad.

la honorable corporacion municipal obrando escuchado y analizado el informe presentado por los Reg. 4to y 8vo por unanimidad acuerdan conceder el dominio Utíl del solar antes descrito a favor de Deyse Maribel Sanchez osorto y el Sr. Juan Ramon Perez y asi resuelve lo que por derecho le corresponde

los mismos solicitantes Deyse Maribel Sanchez osorto y el Sr. Juan Ramon Perez. lo obtuvo por donacion que le hizo la municipalidad valorado en la cantidad.

la honorable corporacion municipal obrando escuchado y analizado el informe presentado por los Reg. 4to y 8vo por unanimidad acuerdan conceder el dominio Utíl del solar antes descrito a favor de Deyse Maribel Sanchez osorto y el Sr. Juan Ramon Perez y asi resuelve lo que por derecho le corresponde

los mismos solicitantes Deyse Maribel Sanchez osorto y el Sr. Juan Ramon Perez. lo obtuvo por donacion que le hizo la municipalidad valorado en la cantidad.

III Informe Presentado por los Regidores Reg. 4to 142

Elvin Romon Sobalvarro Mendiceta Reg. 2da Josselyn

Maribel Perez Sanchez informan a la Honorable Corporación

Municipal, que autorizadas por el Sr. Alcalde Municipal

Jose Enrique Pacheco Paz, nos hicimos presentes el día

martes 07 del mes de Mayo del año 2024 al caserio

quebrada la Flor de la aldea de el portillo San Juan

Bosco Curorén F.M. a Solicitud Presentada Por:

Lithsy Estefany Alvarado Salvador con identidad

0801-2004-16255. con el objetivo de realizar una

inspección para obtener el Dominio Utíl de un solar y

casa de habitación a favor de la Señora Lithsy Estefany

Alvarado Salvador con identidad 0801-2004-16255

Segun contempla el artículo 108 de la ley de Municipalidades

en presencia de los testigos: Luiz Alberto Perez con identidad

0801-1977-04008 originario en la aldea el portillo San

Juan Bosco de Curorén F.M. Noranzo Hernandez con

identidad 0804-1967-00250 originario en la aldea el

portillo San Juan bosco de Curorén F.M. procedimos a

realizar la inspección, viendo sus rumbos medidas

y colindancias las siguientes: **AL Norte** colinda

con calle que concluye para la comunidad del arado

lo cual esta dividido por cerca de alambre de pua

que corresponde a esta misma propiedad de la

solicitante la Señora Lithsy Estefany Alvarado

Salvador y mide 25.80 mts. **AL SUR** colinda con

terreno del Sr. Beltran Alvarado lo cual esta

dividido por linderos de piedra de por medio

y mide 30.40 mts. **AL ESTE** colinda con terreno

del Sr. Marvin Rene Dias lo cual esta dividido por

cerca de alambre de pua que corresponde a esta

misma propiedad de la solicitante la Señora



146

Lithsy Estefany Alvarado Salvador y mide

30.50 Mts Al Oeste: colinda con terreno del señor Beltran Alvarado lo cual esta dividida

por linderos de piedra de por medio y mide 48mts. lo obtubo por herencia que le

hizo su padre Beltran Alvarado Alvarado en la cantidad de 5,000.00 fcs la

honorable Corporación Municipal, habiendo escuchado y analizado el informe presentado

por los regidores yto y gda por unanimidad acuerdan conceder el Dominio Utíl de un

solar y casa de habitación antes descrita a Favor de: Lithsy Estefany Alvarado Salvador.

con identidad 0801-2004-16255 así resuelve

lo que por derecho le corresponde: 12

el Señor Alcalde Municipal Jose Enrique Pacheco Paz Somete al pleno de la corporación

Municipal, dos Perfiles para gestionar Fondos del Programa de Caminos Productivos N°1

instalación de alcantarillado en el camino que conduce desde el desvio de Guapinol hacia

la comunidad de Finorio aldea de Victorina

N°2 Construcción Pavimento de concreto ciclopeo en el camino que conduce a la comunidad

de Finorio Aldea de Victorina de lo cual

los dos proyectos se ejecutarán con fondos de la Secretaria de Infraestructura y Transporte

(SIT) con un monto de fcs 2,000,000.00

y la municipalidad para la ejecución del proyecto Pavimento de concreto ciclopeo, construcción

y instalación de dos rotulos para los proyectos mencionado anteriormente el aporte sera



de 10,640.88 \$ps (Diez mil Seiscientos y Cuarenta y Ocho Centavos)

[13] solicitud presentada por Betty Moritza Roque Isaguire con identidad 0304-1974-00243 solicitando a la honorable corporación Municipal una comisión de regidores para que se realicen una inspección de un solar con casa de habitación ubicado en el barrio Villa Morina concepción curazán F.M. Para obtener un Dominio Util a favor de Betty Moritza Roque Isaguire el señor alcalde municipal Jose Enrique Pacheco Paz tomo a bien nombrar a los Regidores

Reg. 2da Josselyn Maribel Peire Sanchez Reg. 6ta Maribel Munguia Uidea para que se dirijan al lugar antes mencionado a realizar la respectiva inspección. [14] solicitud presentada por Leoncio Gato castillo con identidad. 0804-1961-00229

solicitando a la honorable corporación Municipal una comisión de Regidores para que se realicen una inspección de un terreno con casa de habitación ubicado en el caserío de Guopinol para obtener un Dominio Util a favor de Leoncio Gato castillo el señor Alcalde municipal tomo a bien nombrar a los Regidores 2do Josselyn Maribel Peire Sanchez Reg. 6ta Maribel Munguia Uidea para que se dirijan al lugar antes mencionado a realizar la respectiva inspección. [15] el señor Alcalde municipal

Jose Enrique Pacheco Paz sometió al pleno de la corporación la aprobación para la solicitud de credito en la central agro ferretera de la ciudad de Comayagua los materiales para los siguientes proyectos. proyecto Mejoramiento del aula de clases Escuela Ramon Ortega cacagua.

148



proyecto construcción Salon comunal de la aldea de San Marcos proyecto Mejoramiento de la iglesia catolica de la comunidad de cuchilla arriba la honorable corporación municipal por unanimidad de votos dio su aprobación a lo antes mencionado.

16 Solicitud presentada por representantes de la Comunidad de victorina solicitando a la honorable corporación Municipal una comisión de Regidores para que les realicen una inspección de un Solar donde está construido el centro de salud Ubicado en la comunidad de victorina Para obtener un Dominio Pleno a Favor de la Secretaria de Salud. el señor alcalde Municipal Jose Enrique Pacheco por lo que se nombró a los regidores. Reg. 3^{ro} Reinaldo Rubio Zavala Reg. 5^{ta} Maris Zulema Flores Villalobos para que se dirijan al lugar antes mencionado a realizar la respectiva inspección

17 Solicitud presentada por Mirión Jimenez Ramirez con identidad 0804-1999-00193 solicitando a la honorable corporación Municipal el apoyo incondicional con el apoyo económico Para llevar a su hijo yosel Josue Jimenez Ramirez al centro de rehabilitación telefonos y al hospital Maná de la ciudad de Tegucigalpa la honorable corporación Municipal oyendo escuchado dicha solicitud dio por aprobado la cantidad de 3,000.00. Lempiras por cada cita que le toque llevar a su hijo.

18 Solicitud presentada por la Sociedad de padres de familia del Jardín de niños Armando Cordoba de curaren. Centro solicitando a la honorable corporación Municipal el apoyo con la compra de 2 metros de arena

2 laminas de zinc para el techo del
servicio Sanitario 15 bolsas de cemento
para enpedrar la acera y soterrar los
tuberias de aguas negras. la honorable corporacion
municipal por unanimidad de votos aprovo dicha
solicitud. [19] Solicitud presentada por
las Fuerzas vivas y comunidad en general
de travecias solicitando a la honorable
corporacion municipal el apoyo de 39000.00
mil tempiros para celebrar la Feria patronal
en honor al Sagrado corazon de Jesus.



que se celebra en el mes de junio. la
honorable corporacion municipal por unanimidad
de votos aprovo la cantidad de 15,000.00
tempiros para dicha actividad. [20] se
presentaron los padres de familia y la maestra
del jardin de niños de la comunidad de
arenales se presentaron para ver como estan
las gestiones sobre el proyecto aprobado
anteriormente. en la construccion del kinder
la honorable corporacion municipal (y) junto
con el Sr. alcalde municipal informaron
que el proyecto ya estaba aprobado anteriormente
solo que se necesita que tengan el Dominio
Pleno a favor de la Secretaria de Educacion
para seguir con las gestiones de construccion

[21] Solicitud presentada por los habitantes del
caserio de Guajiniquil solicitando a la
honorable corporacion municipal el apoyo
imcondicional con la compra de dos postes
cableria y lamparas para el proyecto de
electrificacion de la carretera que conduce



Asia el caserío de Guajiniquil. la honorable Corporación municipal por unanimidad de votos aprueba la instalación de lámparas del alumbrado público del caserío de Guajiniquil


[22] se presentó la Señora Guillermina Ruiz de la aldea de San Marcos se presentó a que se le haga una síntesis a todos sus hermanos ya que era esta solicitando que se declararan herederos y se puedan repartir de la casa que dejó su difunta madre. el Sr. alcalde municipal José Enrique Pacheco por dijo que lo harían a través de la dirección municipal para que fueran síntesis y se pusieran de acuerdo y se pudieran repartir. [23]


La joven auditora Juana Meliza Arias informó al pleno de la Corporación municipal que fue a recibir una capacitación de una semana iniciando la fecha 6 de Mayo y culminando la fecha 10 de Mayo donde presentó todas las actividades realizadas en dicha capacitación [24] así mismo se presentó el Sr. Justo Pastor Mairena Betancort ante la Corporación municipal ya que él había sido síntesis por la dirección municipal. en reuniones anteriores para que él presentara la documentación respectiva a una herencia ubicada en la comunidad de Iodo Negro el Señor Justo Pastor Mairena presentó el documento de Dominio Pleno a favor


de su persona la honorable corporación 121
municipal estuvo de acuerdo que el Sr.
Justo Pastor oncloba con su documento
legal de Dominio Pleno el cual está a
su favor 25 no habiendo mas que notar
se dio por cerrado la sesión siendo las
12:00 PM contando con la (asistencia) presencia
del Sr. alcalde Municipal Jose Enrique Pacheco
Paz y los Regidores por su orden. Reg. 2da
Josselyn Maribel Perez Sanchez Reg. 3ro
Reinaldo Rubio Zavola Reg. 4to Elvin Ramon
Saulbarro Mendieta Reg. 5ta Maris Zulma
Flores Villalobos Reg. 6ta Maribel Munguia Uidea
Reg. 7ma Luisa Maciñ Nuñez Ortega Reg. 8vo
Crecencio Matamoros Zelaya ante la
Secretaria Municipal Telma Flores Perez.






Jose Enrique Pacheco Paz
Alcalde Municipal



Reg. 2da Josselyn
Maribel Perez Sanchez

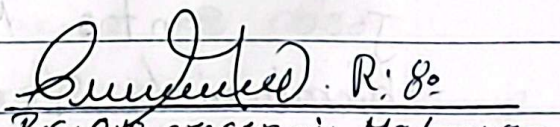

Reg. 3ro Reinaldo Rubio
Zavola

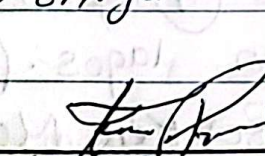

Reg. 4to Elvin Ramon
Saulbarro Mendieta


Reg. 5ta Maris Zulma
Flores Villalobos


Reg. 6ta Maribel
Munguia Uidea


Reg. 7ma Luisa Maciñ
Nuñez Ortega


Reg. 8vo Crecencio Matamoros
Zelaya


Telma Flores Perez
Secretaria Municipal

