



Oficina Administradora
de Bienes Incautados
OABI

Ministerio de la Presidencia

REPORTE DE INFORMACION CATASTRAL
INFORMACIÓN AL 12 DE NOVIEMBRE DE 2024

Nº	UBICACIÓN DEL INMUEBLE	NOMBRE DEL INMUEBLE	CLAVE CATASTRAL	LUGAR DE INSCRIPCIÓN	FECHA DE INSCRIPCIÓN	NUMERO DE ESCRITURA	LIBRO	TOMO	FOLIO	EXTENSION AREA M ²
1	LA CEIBA, ATLANTIDA	LOTE 59, BLOQUE C		LA CEIBA, ATLANTIDA	26/11/2018	0000869909-00000	REGISTRO DE LA PROPIEDAD, HIPOTECAS Y ANOTACIONES PREVENTIVAS	1425		200.00
2	LA CEIBA, ATLANTIDA	LOTE 60, BLOQUE C		LA CEIBA, ATLANTIDA	26/11/2018	0000869925-00000	REGISTRO DE LA PROPIEDAD, HIPOTECAS Y ANOTACIONES PREVENTIVAS	1425		200.00
3	LA CEIBA, ATLANTIDA	LOTE 61, BLOQUE C		LA CEIBA, ATLANTIDA	26/11/2018	0000869930-00000	REGISTRO DE LA PROPIEDAD, HIPOTECAS Y ANOTACIONES PREVENTIVAS	1425		200.00
4	LA CEIBA, ATLANTIDA	LOTE 62, BLOQUE C		LA CEIBA, ATLANTIDA	26/11/2018	0000869931-00000	REGISTRO DE LA PROPIEDAD, HIPOTECAS Y ANOTACIONES PREVENTIVAS	1425		200.00
5	LA CEIBA, ATLANTIDA	LOTE 63, BLOQUE C		LA CEIBA, ATLANTIDA	26/11/2018	0000869938-00000	REGISTRO DE LA PROPIEDAD, HIPOTECAS Y ANOTACIONES PREVENTIVAS	1425		200.00
6	LA CEIBA, ATLANTIDA	LOTE 64, BLOQUE C		LA CEIBA, ATLANTIDA	26/11/2018	0000869940-00000	REGISTRO DE LA PROPIEDAD, HIPOTECAS Y ANOTACIONES PREVENTIVAS	1425		200.00
7	LA CEIBA, ATLANTIDA	LOTE 66, BLOQUE C		LA CEIBA, ATLANTIDA	26/11/2018	0000869946-00000	REGISTRO DE LA PROPIEDAD, HIPOTECAS Y ANOTACIONES PREVENTIVAS	1425		200.00
8	LA CEIBA, ATLANTIDA	LOTE 65, BLOQUE C		LA CEIBA, ATLANTIDA	26/11/2018	0000869948-00000	REGISTRO DE LA PROPIEDAD, HIPOTECAS Y ANOTACIONES PREVENTIVAS	1425		200.00
9	LA CEIBA, ATLANTIDA	LOTE 67, BLOQUE C		LA CEIBA, ATLANTIDA	26/11/2018	0000869954-00000	REGISTRO DE LA PROPIEDAD, HIPOTECAS Y ANOTACIONES PREVENTIVAS	1425		200.00
10	LA CEIBA, ATLANTIDA	CUARTA ETAPA, BLOQUE 13		LA CEIBA, ATLANTIDA	26/11/2018	0000873427-00000	REGISTRO DE LA PROPIEDAD, HIPOTECAS Y ANOTACIONES PREVENTIVAS	1424		493.59
11	LA CEIBA, ATLANTIDA	LOTE 46, BLOQUE B		LA CEIBA, ATLANTIDA	26/11/2018	0000943915-00000	REGISTRO DE LA PROPIEDAD, HIPOTECAS Y ANOTACIONES PREVENTIVAS	1365		200.00




12	LA FRUTERA, SAN FRANCISCO, ATLANTIDA	LOTE DE TERRENO UBICADO EN EL LUGAR DENOMINADO LA FRUTERA		LA CEIBA, ATLANTIDA	09/03/2015	0001559579- 00000	REGISTRO DE LA PROPIEDAD, HIPOTECAS Y ANOTACIONES PREVENTIVAS	1732		1,000,000.0 0
13	LA CEIBA, ATLANTIDA	LOTE DE TERRENO IDENTIFICADO CON LA LETRA A,UBICADO EN LA ALDEA DE PALMIRA,DENTRO DEL TERRENO LLAMADO REYNOLDS		LA CEIBA, ATLANTIDA	11/03/2019	0001644636- 00000	REGISTRO DE LA PROPIEDAD, HIPOTECAS Y ANOTACIONES PREVENTIVAS	1293		743.20
14	LA CEIBA, ATLANTIDA	LOTE DE TERRENO UBICADO EN EL LUGAR DENOMINADO BOCA VIEJA SATUYE QUE FORMA PARTE DE LA LOTIFICACION SATUYE		LA CEIBA, ATLANTIDA	26/11/2018	0001662626- 00000	REGISTRO DE LA PROPIEDAD, HIPOTECAS Y ANOTACIONES PREVENTIVAS	1161		6877.44
15	LA CEIBA, ATLANTIDA	LOTE NUMERO 5,DEL BLOQUE S		LA CEIBA, ATLANTIDA	26/11/2018	0001662633- 00000	REGISTRO DE LA PROPIEDAD, HIPOTECAS Y ANOTACIONES PREVENTIVAS	1501		383.50
16	LA CEIBA, ATLANTIDA	LOTE NUMERO 55,BLOQUE C		LA CEIBA, ATLANTIDA	26/11/2018	0001662635- 00000	REGISTRO DE LA PROPIEDAD, HIPOTECAS Y ANOTACIONES PREVENTIVAS	1154		200.00
17	LA CEIBA, ATLANTIDA	LOTE NUMERO CINCUENTA Y CUATRO (54),BLOQUE C		LA CEIBA, ATLANTIDA	26/11/2018	0001662637- 00000	REGISTRO DE LA PROPIEDAD, HIPOTECAS Y ANOTACIONES PREVENTIVAS	1154		200.00
18	LA CEIBA, ATLANTIDA	IDENTIFICADO COMO LOTE NUMERO 6,DEL BLOQUE S		LA CEIBA, ATLANTIDA	26/11/2018	0001662639- 00000	REGISTRO DE LA PROPIEDAD, HIPOTECAS Y ANOTACIONES PREVENTIVAS	1501		295.50
19	LA CEIBA, ATLANTIDA	LOTE NUMERO CINCUENTA Y TRES (53),BLOQUE C		LA CEIBA, ATLANTIDA	26/11/2018	0001662640- 00000	REGISTRO DE LA PROPIEDAD, HIPOTECAS Y ANOTACIONES PREVENTIVAS	1154		200.00
20	LA CEIBA, ATLANTIDA	IDENTIFICADO COMO EL LOTE NUMERO OCHENTAY DOS (82) EN LA TERCERA ETAPA		LA CEIBA, ATLANTIDA	26/11/2018	0001662642- 00000	REGISTRO DE LA PROPIEDAD, HIPOTECAS Y ANOTACIONES PREVENTIVAS	1174		268.75




21	LA CEIBA, ATLANTIDA	DESMEMBRADO DEL LOTE SEIS DEL BLOQUE S		LA CEIBA, ATLANTIDA	26/11/2018	0001662644- 00000	REGISTRO DE LA PROPIEDAD, HIPOTECAS Y ANOTACIONES PREVENTIVAS	1501		88.00
22	LA CEIBA, ATLANTIDA	LOTE NUMERO OCHENTA Y UNO (81) DEL BLOQUE D		LA CEIBA, ATLANTIDA	26/11/2018	0001662645- 00000	REGISTRO DE LA PROPIEDAD, HIPOTECAS Y ANOTACIONES PREVENTIVAS	1142		200.00
23	LA CEIBA, ATLANTIDA	LOTE NUMERO SETENTA Y TRES (73),BLOQUE C		LA CEIBA, ATLANTIDA	26/11/2018	0001662646- 00000	REGISTRO DE LA PROPIEDAD, HIPOTECAS Y ANOTACIONES PREVENTIVAS	1154		200.00
24	LA CEIBA, ATLANTIDA	SOLAR SITUADO EN EL BARRIO POTRERITOS DE ESTA CIUDAD		LA CEIBA, ATLANTIDA	26/11/2018	0001662648- 00000	REGISTRO DE LA PROPIEDAD, HIPOTECAS Y ANOTACIONES PREVENTIVAS	1501		672.72
25	LA CEIBA, ATLANTIDA	LOTE NUMERO SETENTA Y DOS (72),BLOQUE C		LA CEIBA, ATLANTIDA	26/11/2018	0001662649- 00000	REGISTRO DE LA PROPIEDAD, HIPOTECAS Y ANOTACIONES PREVENTIVAS	1154		200.00
26	LA CEIBA, ATLANTIDA	LOTE NUMERO OCHENTA (80) DEL BLOQUE D		LA CEIBA, ATLANTIDA	26/11/2018	0001662651- 00000	REGISTRO DE LA PROPIEDAD, HIPOTECAS Y ANOTACIONES PREVENTIVAS	1142		200.00
27	LA CEIBA, ATLANTIDA	LOTE NUMERO CINCUENTA Y DOS (52),BLOQUE C		LA CEIBA, ATLANTIDA	26/11/2018	0001662652- 00000	REGISTRO DE LA PROPIEDAD, HIPOTECAS Y ANOTACIONES PREVENTIVAS	1154		183.09
28	LA CEIBA, ATLANTIDA	LOTE NUMERO SETENTA Y SIETE (77) DEL BLOQUE D		LA CEIBA, ATLANTIDA	26/11/2018	1662653000 1662653 - 00000	REGISTRO DE LA PROPIEDAD, HIPOTECAS Y ANOTACIONES PREVENTIVAS	1142		200.00
29	LA CEIBA, ATLANTIDA	IDENTIFICADO COMO LOTE NUMERO 82,DEL BLOQUE D		LA CEIBA, ATLANTIDA	26/11/2018	0001662654- 00000	REGISTRO DE LA PROPIEDAD, HIPOTECAS Y ANOTACIONES PREVENTIVAS	1142		280.10
30	LA CEIBA, ATLANTIDA	LOTE NUMERO SETENTA Y NUEVE (79) DEL BLOQUE D		LA CEIBA, ATLANTIDA	26/11/2018	0001662655- 00000	REGISTRO DE LA PROPIEDAD, HIPOTECAS Y ANOTACIONES PREVENTIVAS	1142		200.00
31	LA CEIBA, ATLANTIDA	IDENTIFICADO COMO LOTE A		LA CEIBA, ATLANTIDA	26/11/2018	0001662656- 00000	REGISTRO DE LA PROPIEDAD, HIPOTECAS Y ANOTACIONES PREVENTIVAS	1142		748.15



32	LA CEIBA, ATLANTIDA	LOTE NUMERO SETENTA Y OCHO (78) DEL BLOQUE D		LA CEIBA, ATLANTIDA	26/11/2018	0001662657 00000	REGISTRO DE LA PROPIEDAD, HIPOTECAS Y ANOTACIONES PREVENTIVAS	1142		200.00
33	LA CEIBA, ATLANTIDA	LOTE NUMERO SETENTA Y CINCO (75) DEL BLOQUE C		LA CEIBA, ATLANTIDA	26/11/2018	0001777685 00000	REGISTRO DE LA PROPIEDAD, HIPOTECAS Y ANOTACIONES PREVENTIVAS	1154		200.00
34	LA CEIBA, ATLANTIDA	LOTE NUMERO SETENTA Y CUATRO (74) DEL BLOQUE C		LA CEIBA, ATLANTIDA	26/11/2018	0001777695 00000	REGISTRO DE LA PROPIEDAD, HIPOTECAS Y ANOTACIONES PREVENTIVAS	1154		200.00
35	LA CEIBA, ATLANTIDA	IDENTIFICADO COMO LOTE NUMERO UNO (1) DEL BLOQUE B		LA CEIBA, ATLANTIDA	26/11/2018	0001777709 00000	REGISTRO DE LA PROPIEDAD, HIPOTECAS Y ANOTACIONES PREVENTIVAS	1352		523.93
36	TOCOA, COLON	TOCOA, COLON		TRUJILLO, COLÓN	09/08/2019	0000111166 00000	REGISTRO DE LA PROPIEDAD, HIPOTECAS Y ANOTACIONES PREVENTIVAS	31		1650.00
37	TOCOA, COLON	BARRIO LAS FLORES		TRUJILLO, COLÓN	15/10/2020	0000111344 00000	REGISTRO DE LA PROPIEDAD, HIPOTECAS Y ANOTACIONES PREVENTIVAS	24		1346.76
38	TOCOA, COLON	PARTE SUR DE TOCOA		TRUJILLO, COLÓN	09/08/2019	0000115014 00000	REGISTRO DE LA PROPIEDAD, HIPOTECAS Y ANOTACIONES PREVENTIVAS	24		41806.50
39	TOCOA, COLON	PARTE SUR DE TOCOA		TRUJILLO, COLÓN	09/08/2019	0000115227 00000	REGISTRO DE LA PROPIEDAD, HIPOTECAS Y ANOTACIONES PREVENTIVAS	47		2400.00
40	TRUJILLO, COLON	LUGAR DENOMINADO LA PRESA		TRUJILLO, COLÓN	09/08/2019	0000118818 00000	REGISTRO DE LA PROPIEDAD, HIPOTECAS Y ANOTACIONES PREVENTIVAS	113		728.00
41	TOCOA, COLON	BARRIO LOS LAURELES		TRUJILLO, COLÓN	09/08/2019	0000218426 00000	REGISTRO DE LA PROPIEDAD, HIPOTECAS Y ANOTACIONES PREVENTIVAS	346		1172.04
42	TOCOA, COLON	BARRIO LOS LAURELES		TRUJILLO, COLÓN	09/08/2019	0000219134 00000	REGISTRO DE LA PROPIEDAD, HIPOTECAS Y ANOTACIONES PREVENTIVAS	370		162.12
43	TOCOA, COLON	BARRIO EL PEDREGAL		TRUJILLO, COLÓN	09/08/2019	0000244854 00000	REGISTRO DE LA PROPIEDAD, HIPOTECAS Y ANOTACIONES PREVENTIVAS	534		1593.06



44	TOCOA, COLON	BARRIO EL TAMARINDO, FRACCION 1		TRUJILLO, COLÓN	09/08/2019	0000284729- 00000				640.15
45	TOCOA, COLON	BARRIO EL TAMARINDO		TRUJILLO, COLÓN	09/08/2019	0000284730- 00000				668.22
46	TOCOA, COLON	COLONIA BAJO AGUAN		TRUJILLO, COLÓN	09/08/2019	0000496035- 00000	REGISTRO DE LA PROPIEDAD, HIPOTECAS Y ANOTACIONES PREVENTIVAS	700		913.50
47	TOCOA, COLON	BARRIO LOS LAURELES		TRUJILLO, COLÓN	09/08/2019	0000531743- 00000	REGISTRO DE LA PROPIEDAD, HIPOTECAS Y ANOTACIONES PREVENTIVAS	348		184.45
48	TOCOA, COLON	FRACCION DE SOLAR UBICADA EN EL BARRIO LOS LAURELES		TRUJILLO, COLÓN	09/08/2019	0000563905- 00000	REGISTRO DE LA PROPIEDAD, HIPOTECAS Y ANOTACIONES PREVENTIVAS	251		331.00
49	TOCOA, COLON	UN LOTE DE TERRENO IDENTIFICADO CON EL NUMERO C-3,UBICADO EN LA LOTIFICACION LAS PALMAS ,AL LADO ESTE DE LA ALDEA DE SAN ISIDRO		TRUJILLO, COLÓN	09/08/2019	0000565279- 00000	REGISTRO DE LA PROPIEDAD, HIPOTECAS Y ANOTACIONES PREVENTIVAS	245		300.00
50	TOCOA, COLON	UN LOTE DE TERRENO IDENTIFICADO CON EL NUMERO D-1,UBICADO EN LA LOTIFICACION LAS PALMAS ,AL LADO ESTE DE LA ALDEA DE SAN ISIDRO		TRUJILLO, COLÓN	09/08/2019	0000565304- 00000	REGISTRO DE LA PROPIEDAD, HIPOTECAS Y ANOTACIONES PREVENTIVAS	245		300.00
51	TOCOA, COLON	SOLAR SITUADO EN EL BARRIO EL TAMARINDO		TRUJILLO, COLÓN	09/08/2019	0000571416- 00000	REGISTRO DE LA PROPIEDAD, HIPOTECAS Y ANOTACIONES PREVENTIVAS	229		1286.42
52	TOCOA, COLON	BARRIO EL TAMARINDO		TRUJILLO, COLÓN	09/08/2019	0000633894- 00000				720.87
53	TOCOA, COLON	SOLAR UBICADO EN EL BARRIO EL TAMARINDO		TRUJILLO, COLÓN	09/08/2019	0000639292- 00000	REGISTRO DE LA PROPIEDAD, HIPOTECAS Y ANOTACIONES PREVENTIVAS	606		945.11




54	TRUJILLO, COLON	COLONIA CAPIRO		TRUJILLO, COLÓN	09/08/2019	0000649929- 00000				2121.00
55	TRUJILLO, COLON	LOTE 36		TRUJILLO, COLÓN	09/08/2019	0000654606- 00000				2000.00
56	TOCOA, COLON	SEGUNDO NIVEL		TRUJILLO, COLÓN	09/08/2019	0000708230- NV02				86.70
57	TOCOA, COLON	AREA DE SOTANO		TRUJILLO, COLÓN	09/08/2019	0000708230- SOT01				86.70
58	TOCOA, COLON	BO. SAN ISIDRO		TRUJILLO, COLÓN	09/08/2019	0000717354- 00000	REGISTRO DE LA PROPIEDAD, HIPOTECAS Y ANOTACIONES PREVENTIVAS	698		242.00
59	TOCOA, COLON	BARRIO ABAJO		TRUJILLO, COLÓN	09/08/2019	0000732385- 00000				12708.60
60	TOCOA, COLON	URBANIZACION EL PEDREGAL, A, LOTE 1		TRUJILLO, COLÓN	09/08/2019	0000801893- 00000				138.16
61	TOCOA, COLON	URBANIZACION EL PEDREGAL, A, LOTE 2		TRUJILLO, COLÓN	09/08/2019	0000801894- 00000				133.56
62	TOCOA, COLON	URBANIZACION EL PEDREGAL, A, LOTE 4		TRUJILLO, COLÓN	09/08/2019	0000801896- 00000				136.00
63	TOCOA, COLON	URBANIZACION EL PEDREGAL, A, LOTE 7		TRUJILLO, COLÓN	09/08/2019	0000801899- 00000				136.00
64	TOCOA, COLON	URBANIZACION EL PEDREGAL, A, LOTE 9		TRUJILLO, COLÓN	09/08/2019	0000801901- 00000				136.00
65	TOCOA, COLON	URBANIZACION EL PEDREGAL, A, LOTE 12		TRUJILLO, COLÓN	09/08/2019	0000801904- 00000				136.00
66	TOCOA, COLON	URBANIZACION EL PEDREGAL, A, LOTE 18		TRUJILLO, COLÓN	09/08/2019	0000801910- 00000				136.00
67	TOCOA, COLON	URBANIZACION EL PEDREGAL, A, LOTE 19		TRUJILLO, COLÓN	09/08/2019	0000801911- 00000				136.00



68	TOCOA, COLON	URBANIZACION EL PEDREGAL, A, LOTE 20		TRUJILLO, COLÓN	09/08/2019	0000801912-00000				128.50
69	TOCOA, COLON	URBANIZACION EL PEDREGAL, A, LOTE 21		TRUJILLO, COLÓN	09/08/2019	0000801913-00000				150.28
70	TOCOA, COLON	URBANIZACION EL PEDREGAL, A, LOTE 24		TRUJILLO, COLÓN	09/08/2019	0000801916-00000				136.00
71	TOCOA, COLON	URBANIZACION EL PEDREGAL, A, LOTE 28		TRUJILLO, COLÓN	09/08/2019	0000801920-00000				136.00
72	TOCOA, COLON	URBANIZACION EL PEDREGAL, A, LOTE 30		TRUJILLO, COLÓN	09/08/2019	0000801922-00000				136.00
73	TOCOA, COLON	URBANIZACION EL PEDREGAL, A, LOTE 32		TRUJILLO, COLÓN	09/08/2019	0000801924-00000				136.00
74	TOCOA, COLON	URBANIZACION EL PEDREGAL, A, LOTE 33		TRUJILLO, COLÓN	09/08/2019	0000801925-00000				136.00
75	TOCOA, COLON	URBANIZACION EL PEDREGAL, A, LOTE 34		TRUJILLO, COLÓN	09/08/2019	0000801926-00000				136.00
76	TOCOA, COLON	URBANIZACION EL PEDREGAL, A, LOTE 35		TRUJILLO, COLÓN	09/08/2019	0000801927-00000				136.00
77	TOCOA, COLON	URBANIZACION EL PEDREGAL, A, LOTE 36		TRUJILLO, COLÓN	09/08/2019	0000801928-00000				136.00
78	TOCOA, COLON	URBANIZACION EL PEDREGAL, A, LOTE 37		TRUJILLO, COLÓN	09/08/2019	0000801929-00000				136.00
79	TOCOA, COLON	URBANIZACION EL PEDREGAL, A, LOTE 38		TRUJILLO, COLÓN	09/08/2019	0000801930-00000				136.00
80	TOCOA, COLON	URBANIZACION EL PEDREGAL, A, LOTE 39		TRUJILLO, COLÓN	09/08/2019	0000801931-00000				143.43
81	TOCOA, COLON	URBANIZACION EL PEDREGAL, A, LOTE 40		TRUJILLO, COLÓN	09/08/2019	0000801932-00000				



82	TOCOA, COLON	URBANIZACION EL PEDREGAL, B, LOTE 2		TRUJILLO, COLÓN	09/08/2019	0000801934-00000				136.00
83	TOCOA, COLON	URBANIZACION EL PEDREGAL, B, LOTE 3		TRUJILLO, COLÓN	09/08/2019	0000801935-00000				136.00
84	TOCOA, COLON	URBANIZACION EL PEDREGAL, B, LOTE 4		TRUJILLO, COLÓN	09/08/2019	0000801936-00000				136.00
85	TOCOA, COLON	URBANIZACION EL PEDREGAL, B, LOTE 5		TRUJILLO, COLÓN	09/08/2019	0000801937-00000				136.00
86	TOCOA, COLON	URBANIZACION EL PEDREGAL, B, LOTE 6		TRUJILLO, COLÓN	09/08/2019	0000801938-00000				136.00
87	TOCOA, COLON	URBANIZACION EL PEDREGAL, B, LOTE 7		TRUJILLO, COLÓN	09/08/2019	0000801939-00000				136.00
88	TOCOA, COLON	URBANIZACION EL PEDREGAL, B, LOTE 8		TRUJILLO, COLÓN	09/08/2019	0000801940-00000				136.00
89	TOCOA, COLON	URBANIZACION EL PEDREGAL, B, LOTE 9		TRUJILLO, COLÓN	09/08/2019	0000801941-00000				136.00
90	TOCOA, COLON	URBANIZACION EL PEDREGAL, B, LOTE 10		TRUJILLO, COLÓN	09/08/2019	0000801942-00000				136.00
91	TOCOA, COLON	URBANIZACION EL PEDREGAL, B, LOTE 11		TRUJILLO, COLÓN	09/08/2019	0000801943-00000				136.00
92	TOCOA, COLON	URBANIZACION EL PEDREGAL, B, LOTE 12		TRUJILLO, COLÓN	09/08/2019	0000801944-00000				136.00
93	TOCOA, COLON	URBANIZACION EL PEDREGAL, B, LOTE 13		TRUJILLO, COLÓN	09/08/2019	0000801945-00000				136.00
94	TOCOA, COLON	URBANIZACION EL PEDREGAL, B, LOTE 14		TRUJILLO, COLÓN	09/08/2019	0000801946-00000				136.00
95	TOCOA, COLON	URBANIZACION EL PEDREGAL, B, LOTE 15		TRUJILLO, COLÓN	09/08/2019	0000801947-00000				136.00



96	TOCOA, COLON	URBANIZACION EL PEDREGAL, B, LOTE 16		TRUJILLO, COLÓN	09/08/2019	0000801948-00000				136.00
97	TOCOA, COLON	URBANIZACION EL PEDREGAL, B, LOTE 17		TRUJILLO, COLÓN	09/08/2019	0000801949-00000				136.00
98	TOCOA, COLON	URBANIZACION EL PEDREGAL, B, LOTE 18		TRUJILLO, COLÓN	09/08/2019	0000801950-00000				136.00
99	TOCOA, COLON	URBANIZACION EL PEDREGAL, B, LOTE 19		TRUJILLO, COLÓN	09/08/2019	0000801951-00000				136.00
100	TOCOA, COLON	URBANIZACION EL PEDREGAL, B, LOTE 20		TRUJILLO, COLÓN	09/08/2019	0000801952-00000				136.00
101	TOCOA, COLON	URBANIZACION EL PEDREGAL, B, LOTE 22		TRUJILLO, COLÓN	09/08/2019	0000801954-00000				136.00
102	TOCOA, COLON	URBANIZACION EL PEDREGAL, B, LOTE 23		TRUJILLO, COLÓN	09/08/2019	0000801955-00000				136.00
103	TOCOA, COLON	URBANIZACION EL PEDREGAL, B, LOTE 24		TRUJILLO, COLÓN	09/08/2019	0000801956-00000				136.00
104	TOCOA, COLON	URBANIZACION EL PEDREGAL, B, LOTE 25		TRUJILLO, COLÓN	09/08/2019	0000801957-00000				136.00
105	TOCOA, COLON	URBANIZACION EL PEDREGAL, B, LOTE 26		TRUJILLO, COLÓN	09/08/2019	0000801958-00000				136.00
106	TOCOA, COLON	URBANIZACION EL PEDREGAL, B, LOTE 27		TRUJILLO, COLÓN	09/08/2019	0000801959-00000				136.00
107	TOCOA, COLON	URBANIZACION EL PEDREGAL, B, LOTE 28		TRUJILLO, COLÓN	09/08/2019	0000801960-00000				136.00
108	TOCOA, COLON	URBANIZACION EL PEDREGAL, B, LOTE 29		TRUJILLO, COLÓN	09/08/2019	0000801961-00000				136.00
109	TOCOA, COLON	URBANIZACION EL PEDREGAL, B, LOTE 30		TRUJILLO, COLÓN	09/08/2019	0000801962-00000				136.00



110	TOCOA, COLON	URBANIZACION EL PEDREGAL, B, LOTE 31		TRUJILLO, COLÓN	09/08/2019	0000801963-00000				136.00
111	TOCOA, COLON	URBANIZACION EL PEDREGAL, B, LOTE 32		TRUJILLO, COLÓN	09/08/2019	0000801964-00000				136.00
112	TOCOA, COLON	URBANIZACION EL PEDREGAL, B, LOTE 33		TRUJILLO, COLÓN	09/08/2019	0000801965-00000				136.00
113	TOCOA, COLON	URBANIZACION EL PEDREGAL, B, LOTE 34		TRUJILLO, COLÓN	09/08/2019	0000801966-00000				136.00
114	TOCOA, COLON	URBANIZACION EL PEDREGAL, B, LOTE 35		TRUJILLO, COLÓN	09/08/2019	0000801967-00000				136.00
115	TOCOA, COLON	URBANIZACION EL PEDREGAL, B, LOTE 36		TRUJILLO, COLÓN	09/08/2019	0000801968-00000				136.00
116	TOCOA, COLON	URBANIZACION EL PEDREGAL, B, LOTE 37		TRUJILLO, COLÓN	09/08/2019	0000801969-00000				136.00
117	TOCOA, COLON	URBANIZACION EL PEDREGAL, B, LOTE 38		TRUJILLO, COLÓN	09/08/2019	0000801970-00000				136.00
118	TOCOA, COLON	URBANIZACION EL PEDREGAL, B, LOTE 39		TRUJILLO, COLÓN	09/08/2019	0000801971-00000				136.00
119	TOCOA, COLON	URBANIZACION EL PEDREGAL, B, LOTE 40		TRUJILLO, COLÓN	09/08/2019	0000801972-00000				136.00
120	TOCOA, COLON	URBANIZACION EL PEDREGAL, C, LOTE 1		TRUJILLO, COLÓN	09/08/2019	0000801973-00000				248.69
121	TOCOA, COLON	URBANIZACION EL PEDREGAL, C, LOTE 2		TRUJILLO, COLÓN	09/08/2019	0000801974-00000				136.00
122	TOCOA, COLON	URBANIZACION EL PEDREGAL, C, LOTE 4		TRUJILLO, COLÓN	09/08/2019	0000801976-00000				136.00
123	TOCOA, COLON	URBANIZACION EL PEDREGAL, C, LOTE 5		TRUJILLO, COLÓN	09/08/2019	0000801977-00000				136.00



124	TOCOA, COLON	URBANIZACION EL PEDREGAL, C, LOTE 6		TRUJILLO, COLÓN	09/08/2019	0000801978-00000				136.00
125	TOCOA, COLON	URBANIZACION EL PEDREGAL, C, LOTE 7		TRUJILLO, COLÓN	09/08/2019	0000801979-00000				136.00
126	TOCOA, COLON	URBANIZACION EL PEDREGAL, C, LOTE 8		TRUJILLO, COLÓN	09/08/2019	0000801980-00000				136.00
127	TOCOA, COLON	URBANIZACION EL PEDREGAL, C, LOTE 11		TRUJILLO, COLÓN	09/08/2019	0000801983-00000				136.00
128	TOCOA, COLON	URBANIZACION EL PEDREGAL, C, LOTE 12		TRUJILLO, COLÓN	09/08/2019	0000801984-00000				136.00
129	TOCOA, COLON	URBANIZACION EL PEDREGAL, C, LOTE 13		TRUJILLO, COLÓN	09/08/2019	0000801985-00000				136.00
130	TOCOA, COLON	URBANIZACION EL PEDREGAL, C, LOTE 14		TRUJILLO, COLÓN	09/08/2019	0000801986-00000				136.00
131	TOCOA, COLON	URBANIZACION EL PEDREGAL, C, LOTE 15		TRUJILLO, COLÓN	09/08/2019	0000801987-00000				136.00
132	TOCOA, COLON	URBANIZACION EL PEDREGAL, C, LOTE 16		TRUJILLO, COLÓN	09/08/2019	0000801988-00000				136.00
133	TOCOA, COLON	URBANIZACION EL PEDREGAL, C, LOTE 17		TRUJILLO, COLÓN	09/08/2019	0000801989-00000				136.00
134	TOCOA, COLON	URBANIZACION EL PEDREGAL, C, LOTE 18		TRUJILLO, COLÓN	09/08/2019	0000801990-00000				136.00
135	TOCOA, COLON	URBANIZACION EL PEDREGAL, C, LOTE 19		TRUJILLO, COLÓN	09/08/2019	0000801991-00000				136.00
136	TOCOA, COLON	URBANIZACION EL PEDREGAL, C, LOTE 20		TRUJILLO, COLÓN	09/08/2019	0000801992-00000				136.00
137	TOCOA, COLON	URBANIZACION EL PEDREGAL, C, LOTE 21		TRUJILLO, COLÓN	09/08/2019	0000801993-00000				136.00



138	TOCOA, COLON	URBANIZACION EL PEDREGAL, C, LOTE 22		TRUJILLO, COLÓN	09/08/2019	0000801994-00000				136.00
139	TOCOA, COLON	URBANIZACION EL PEDREGAL, C, LOTE 23		TRUJILLO, COLÓN	09/08/2019	0000801995-00000				136.00
140	TOCOA, COLON	URBANIZACION EL PEDREGAL, C, LOTE 24		TRUJILLO, COLÓN	09/08/2019	0000801996-00000				136.00
141	TOCOA, COLON	URBANIZACION EL PEDREGAL, C, LOTE 25		TRUJILLO, COLÓN	09/08/2019	0000801997-00000				136.00
142	TOCOA, COLON	URBANIZACION EL PEDREGAL, C, LOTE 26		TRUJILLO, COLÓN	09/08/2019	0000801998-00000				136.00
143	TOCOA, COLON	URBANIZACION EL PEDREGAL, C, LOTE 27		TRUJILLO, COLÓN	09/08/2019	0000801999-00000				136.00
144	TOCOA, COLON	URBANIZACION EL PEDREGAL, C, LOTE 28		TRUJILLO, COLÓN	09/08/2019	0000802000-00000				136.00
145	TOCOA, COLON	URBANIZACION EL PEDREGAL, C, LOTE 29		TRUJILLO, COLÓN	09/08/2019	0000802001-00000				136.00
146	TOCOA, COLON	URBANIZACION EL PEDREGAL, C, LOTE 30		TRUJILLO, COLÓN	09/08/2019	0000802002-00000				136.00
147	TOCOA, COLON	URBANIZACION EL PEDREGAL, C, LOTE 31		TRUJILLO, COLÓN	09/08/2019	0000802003-00000				136.00
148	TOCOA, COLON	URBANIZACION EL PEDREGAL, C, LOTE 32		TRUJILLO, COLÓN	09/08/2019	0000802004-00000				136.00
149	TOCOA, COLON	URBANIZACION EL PEDREGAL, C, LOTE 33		TRUJILLO, COLÓN	09/08/2019	0000802005-00000				136.00
150	TOCOA, COLON	URBANIZACION EL PEDREGAL, C, LOTE 34		TRUJILLO, COLÓN	09/08/2019	0000802006-00000				136.00
151	TOCOA, COLON	URBANIZACION EL PEDREGAL, C, LOTE 35		TRUJILLO, COLÓN	09/08/2019	0000802007-00000				136.00



152	TOCOA, COLON	URBANIZACION EL PEDREGAL, C, LOTE 37		TRUJILLO, COLÓN	09/08/2019	0000802009-00000				136.00
153	TOCOA, COLON	URBANIZACION EL PEDREGAL, C, LOTE 38		TRUJILLO, COLÓN	09/08/2019	0000802010-00000				136.00
154	TOCOA, COLON	URBANIZACION EL PEDREGAL, C, LOTE 39		TRUJILLO, COLÓN	09/08/2019	0000802011-00000				136.00
155	TOCOA, COLON	URBANIZACION EL PEDREGAL, C, LOTE 40		TRUJILLO, COLÓN	09/08/2019	0000802012-00000				136.00
156	TOCOA, COLON	URBANIZACION EL PEDREGAL, C, LOTE 41		TRUJILLO, COLÓN	09/08/2019	0000802013-00000				136.00
157	TOCOA, COLON	URBANIZACION EL PEDREGAL, CALLES Y AREA VERDE, LOTE 1		TRUJILLO, COLÓN	09/08/2019	0000802016-00000				3995.65
158	TOCOA, COLON	BARRIO LAS BRISAS		TRUJILLO, COLÓN	09/08/2019	0000818753-00000				9693.23
159	PUERTO CORTÉS, CORTÉS	LOTE DE TERRENO UBICADO EN LA PARTE NORTE DE LA CIUDAD.		PUERTO CORTÉS, CORTÉS	24/09/2020	0000923402-00000				309.89
160	COCONUT GARDEN, ROATAN, ISLAS DE LA BAHIA	DEPTO 11 MPIO 01 ALDEA 01 BLOQUE 045 PREDIO 041 NUMERO 0		ROATÁN, ISLAS DE LA BAHÍA	19/04/2018	0001572207-00000	REGISTRO DE LA PROPIEDAD, HIPOTECAS Y ANOTACIONES PREVENTIVAS	227		1011.72
161	SANTA RITA, YORO	PREDIO NO. 07 MAPA NO. GH-11 UBICADO EN SAN FERNANDO		EL PROGRESO, YORO	04/04/2017	0001082787-00000	LIBROS INA	41		342500.00
162	YORO, YORO	UN POTRERO UBICADO AL NORTE DE ESTA CIUDAD DE YORO		YORO, YORO	11/09/2019	0000584416-00000	REGISTRO DE LA PROPIEDAD, HIPOTECAS Y ANOTACIONES PREVENTIVAS	47		27890.00



163	LA CEIBA, ATLANTIDA	UN LOTE DE TERRENO SITUADO EN LA ALDEA DE SANTA ANA, JURISDICCION DEL MUNICIPIO DE SAN FRANCISCO, DEPARTAMENTO DE ATLANTIDA		LA CEIBA, ATLANTIDA	20/11/2015	0000853392 00000	REGISTRO DE LA PROPIEDAD, HIPOTECAS Y ANOTACIONES PREVENTIVAS	1481		1207.53
164	OMOA, CORTES	ALDEA DE CHACHAGUALA.		PUERTO CORTÉS, CORTÉS	21/10/2020	0000419561 00000	REGISTRO DE LA PROPIEDAD, HIPOTECAS Y ANOTACIONES PREVENTIVAS	646		13772.96
165	ROATAN, ISLAS DE LA BAHIA	LOTE DE TERRENO	2123976	ROATÁN, ISLAS DE LA BAHÍA	16/05/2023		REGISTRO DE LA PROPIEDAD, HIPOTECAS Y ANOTACIONES PREVENTIVAS			245.00



ABOG. JULIO ALBERTO CARBAJAL ÁVILA
COORDINADOR DE LA UNIDAD DE BIENES