

# Plan de Desarrollo Municipal con Enfoque de Ordenamiento Territorial (PDM-OT) del Municipio de Iriona

Con el Apoyo de:



Cálix H, Jorge Armando

**Guía Metodológica para la Elaboración de Planes de Desarrollo Municipal.**

Jorge Armando Cálix H. / Proyecto FOCAL – JICA – FHIS / Consejo  
Intermunicipal Higuito / 2010, 92 P

Higuito / 2010, 92 p.

1. Planificación

2. Programación

3. Desarrollo Comunitario

***Temática: Planificación Municipal***

Autor: Municipalidad de Irióna Colon

Revisión: Lic. Kenia Vanessa Sierra  
Directora ejecutiva de MAMUGAH

Edición: UTM (MAMUGAH)  
Diagramación: UTM (MAMUGAH)  
Impresión: UTM (MAMUGAH)...

**Segunda edición:** Enero, 2024

Este documento ha sido posible en su elaboración por el Proyecto Formulación de Planes de Desarrollo Municipal con Enfoque en Ordenamiento Territorial (PDM-OT) MAMUGAH - SGJD/ JICA- FOCAL III y la Municipalidad de Irióna Colon. Los conceptos y opiniones expresadas por el autor no necesariamente reflejan la política y filosofía institucional de los patrocinadores y editores. Se autoriza la reproducción total o parcial de este documento siempre y cuando se cite su fuente.

# **EQUIPO TÉCNICO IMPULSOR DEL PROCESO**

## **Coordinación General:**

**Alcalde Municipal:** Sr. Wilmer Renán Guzmán Murillo

**Vice Alcalde:** Karla Elizabeth Guiti

## **Corporación Municipal:**

- REGIDOR 1: Margarita Dolmo Alvarez
- REGIDOR 2: Jairo Onel Echeverria Ramirez
- REGIDOR 3: Tomas Nodales Guevara
- REGIDOR 4: Yeny Marelin Duarte Wood
- REGIDOR 5: Naun Elias Leiva Lopez
- REGIDOR 6: Luis Santiago Suazo Alvarez
- REGIDOR 7: Esau Jonatan Ulloa Redondo
- REGIDOR 8: Geydi Rosita Alvarez Guillen

## **Coordinación Técnica Municipal**

Ing. Kirien Rafael Velásquez Molina

## **Coordinación Interinstitucional**

Mancomunidad de Municipios Garífunas de Honduras

SGJD/JICA-FOCAL IV

Secretaria de Educación

Secretaria de Salud

## **Equipo Técnico Asesor MAMUGAH**

UTI-MAMUGAH



## INDICE

INTRODUCCIÓN.....	11
RESUMEN EJECUTIVO.....	13
I. MARCO DE REFERENCIA.....	15
1.1. Antecedentes Históricos: .....	15
1.2. Ubicación Geográfica:.....	18
1.2.1. Ubicación y Límites .....	18
1.2.2. Extensión territorial. ....	19
1.2.3. Desglose de aldeas, colonias barrios y caseríos.....	19
II. CONTEXTO BIOFISICO.....	22
2.1. Características Físicas .....	22
2.1.1. Topografía Del Municipio .....	22
2.1.2. Principales Ríos y Quebradas.....	23
2.1.3. Clima .....	24
2.1.4. Tipos de suelos.....	24
2.2. Características Biológicas.....	26
2.2.1. Sub Cuencas a la que pertenece el municipio.....	26
2.2.2. Cuencas y microcuencas .....	26
2.2.3. Áreas Protegidas .....	27
2.2.4. Zona de Reserva Biológica existente.....	28
2.2.5. Tipo de Vegetación Predominante.....	28
2.2.6. Fauna existente.....	29
2.2.7. Minería.....	35
2.2.8. Principales Cultivos.....	36
2.2.9. Plantas Comestibles y medicinales .....	36
2.3. Características Sociales .....	37
2.3.1. Manifestación de Relación Social Entre los Pobladores .....	37
2.3.2. Forma de Organización.....	37
2.3.3. Valores.....	38
2.3.4. Grupos Étnicos existentes en el municipio .....	38
2.3.5. Patrimonio Arqueológico y lingüístico y Cultural.....	40
2.3.6. Principales Religiones.....	40
2.3.7. Forma de Recreación.....	41

2.3.8.	Juegos Tradicionales.....	41
2.3.9.	Principales Celebraciones patronales y de Otras Índoles.....	42
III.	CONTEXTO DE PLANIFICACIÓN Y FORMAUACIÓN PDM-OT .....	44
3.1.	Justificación.....	44
3.1.1.	Importancia de la formulación del plan.....	44
3.1.2.	Principales indicadores Socioeconómicos a Mejorar.....	45
3.1.3.	Principales efectos e impactos en la población con los temas que se impulsarán.....	46
3.2.	Beneficiarios .....	48
3.3.	Metodología.....	48
☐	<b>Lógica metodológica del PDM</b> .....	50
3.4.	Período.....	52
IV.	ANÁLISIS DE LOS PRINCIPALES INDICADORES SOCIOECONÓMICO DEL MUNICIPIO .....	53
4.1.	Población.....	53
4.1.1.	Población total .....	53
4.1.2.	Promedio por Vivienda.....	53
4.1.3.	Clasificación de personas por Rangos de edades y sexo .....	53
4.1.4.	Comportamiento Migratorio .....	54
4.2.	Salud.....	54
4.2.1.	Acceso de la población a los servicios de salud.....	54
4.2.2.	Opinión de los servicios de salud .....	55
4.2.3.	Situación de salud Reproductiva .....	56
4.2.4.	Numero de madres solteras.....	56
4.2.5.	Número de Niños que nacieron el año pasado.....	57
4.2.6.	Frecuencia de quien atendió el parto.....	57
4.2.7.	Número de muertes maternas y niños menores de 5 años.....	57
4.2.8.	Enfermedades más frecuentes en el municipio .....	57
4.3.	Servicios básicos existentes.....	59
4.3.1.	Número de Viviendas con servicio de Agua .....	59
4.3.2.	La administración del Agua .....	60
4.3.3.	Alcantarillado y recolección de basura .....	60
4.3.4.	Aseo de calles.....	60
4.3.5.	Viviendas con letrina y cuantos la usan .....	60
4.3.6.	Acceso a energía eléctrica.....	61

4.3.7.	Días reciben servicios.....	61
4.4.	Vivienda.....	61
4.4.1.	Comportamiento de la tenencia de la Vivienda .....	61
4.4.2.	Condición de la vivienda ocupada y porque.....	63
4.4.3.	Condición de la vivienda desocupada y porque.....	63
4.4.4.	Deficiencias más evidentes .....	63
4.5.	Educación.....	65
4.5.1.	Deserción y Repitencia escolar.....	66
4.5.2.	Cantidad y Tasa de analfabetismo.....	66
4.5.3.	Material didáctico y tecnología.....	66
4.5.4.	De la Infraestructura de los Centros Educativos .....	66
4.5.5.	Del Recurso Humano y mobiliario .....	67
4.5.6.	Comportamiento de la sociedad de padres de familia. ....	67
4.5.7.	Análisis sobre la situación de los jóvenes y niños en edad escolar .....	67
4.5.8.	Distribución por nivel escolar/ Cuantos estudian y cuantos no .....	68
4.5.9.	Motivos por los cuales los niños no estudian .....	68
4.6.	Igualdad entre los sexos a nivel educativo .....	68
4.6.1.	Como se Manifiesta la correlatividad entre niños y niñas que estudian y no estudian según sexo .....	68
4.6.2.	Criterio o costumbre para que predominan en el municipio para que se manifieste ese comportamiento. ....	69
4.7.	Economía.....	69
4.7.1.	Tipos de cultivos que predominan en producción agrícola.....	69
4.7.2.	Tipo especies pecuarias existentes.....	70
4.7.3.	Productos artesanales que sobresalen.....	70
4.7.4.	Productos agrícolas que se industrializan .....	70
4.7.5.	Servicios que se les brinda a productores en asistencia técnica.....	71
4.7.6.	Capacitación y créditos que se ofrecen a productores y de parte de quien.....	71
4.7.7.	Préstamos para la Productos agrícolas y tasas de intereses.....	71
4.7.8.	Tipo de infraestructura para la producción existente.....	71
4.7.9.	Condiciones para el turismo.....	71
4.7.10.	Principales mercados donde se coloca la producción .....	71
4.7.11.	Fuerza de trabajo existente que más predomina.....	71
4.7.12.	Nivel de empleo, sub empleo y desempleo .....	72

4.7.13.	Salario e ingreso promedio por familia.....	72
4.7.14.	Remesas familiares .....	73
4.7.15.	Ajustan los ingresos para alimentarse los tres tiempos.....	74
4.7.16.	Promedio de personas por familia que trabajan la tierra.....	74
4.7.17.	Comportamiento de tenencia de la tierra que trabaja la familia.....	74
4.7.18.	Se producen los suficientes alimentos para el consumo familiar .....	74
4.7.19.	Clasificación del recurso humano.....	74
4.8.	Participación.....	76
4.8.1.	Instancia y mecanismo de participación promovidas por la gestión pública del municipio.....	76
4.8.2.	Comportamiento de la participación según el género .....	76
4.8.3.	Espacio de participación que brinda el gobierno local .....	77
4.8.4.	Voluntad política existente de corporación y el alcalde .....	77
V.	INFRAESTRUCTURA BÁSICA.....	78
5.1.	Vial.....	78
5.2.	Electricidad .....	78
5.3.	Telefonía y Correos.....	78
5.4.	Social.....	79
5.5.	Salud.....	79
5.6.	Educativa.....	81
5.7.	Productiva.....	82
VI.	INSTITUCIONALIDAD E INVERSIÓN PARA EL DESARROLLO .....	83
6.1.	Desempeño Municipal.....	83
6.1.1.	Principales Indicadores.....	83
6.1.2.	Incidencia en la Población y el Territorio .....	84
6.2.	Presencia Institucional En El Municipio .....	84
6.2.1.	Instituciones Públicas y Privadas Presentes en el Municipio.....	84
6.2.2.	Programas o Proyectos.....	85
6.2.3.	Instancias Creadas en el Municipio y su funcionalidad .....	85
6.3.	Sociedad Civil .....	86
6.3.1.	Cantidad y Tipos de Organizaciones existentes funcionalidad e Incidencia en el Desarrollo.....	86
6.4.	Inversion Social .....	87
6.4.1.	Tipo y Monto de Inversión Social en el Municipio (año anterior).....	87

6.4.2.	Fuentes de Inversión Y ejecutores .....	88
VII.	PLANES DE ZONASTERRITORIALES .....	89
	Proyectos del Plan Zonal de Desarrollo Territorial Zona Costa .....	90
	Proyectos del Plan Zonal de Desarrollo Territorial Zona Humedales.....	108
	Proyectos del Plan Zonal de Desarrollo Territorial Zona Valle Abajo.....	134
	Proyectos del Plan Zonal de Desarrollo Territorial Zona Biosfera Baja.....	187
	Proyectos del Plan Zonal de Desarrollo Territorial Zona Valle Arriba .....	208
	Proyectos del Plan Zonal de Desarrollo Territorial Zona Biosfera Media .....	230
	Proyectos del Plan Zonal de Desarrollo Territorial Zona Sierra Baja.....	242
	Proyectos del Plan Zonal de Desarrollo Territorial Zona Sierra Media.....	260
	Proyectos del Plan Zonal de Desarrollo Territorial Zona Sierra Alta .....	271
	Proyectos del Plan Zonal de Desarrollo Territorial Zona Biosfera Alta.....	284
VIII.	PLAN ESTRATEGICO DE DESARROLLO DEL MUNICIPIO.....	295
	8.1.  Visión compartida.....	295
	8.2.  Líneas y objetivos estratégicos y ejes temáticos de desarrollo territorial.....	295
	8.2.1.  Líneas Estratégicas.....	295
	8.3.  Principales Potencialidades y Problemas.....	303
	8.3.1.  Análisis FODA (Fortalezas, Oportunidades Debilidades y Amenazas) .....	303
	8.3.2.  Programación de Proyectos Estrategicos.....	312
IX.	PLAN DE INVERSIÓN MULTISECTORIAL Y PLURIANUAL (PIMP).....	322
	9.1.  Bloque Tematico: Desarrollo Social.....	323
	9.2.  Bloque Tematico: Desarrollo Productivo .....	334
	9.3.  Bloque Tematico: Infraestructura Social .....	342
	9.4.  Bloque Tematico: Ambiental.....	352
	9.5.  Bloque Tematico: Proyectos Estrategicos.....	355
	9.6 Bloque Tematico: Sectoriales o Especiales .....	362
X.	PLAN DE INVERSIÓN MUNICIPAL ANUAL (PIMA) .....	368
XI.	ORGANIZACIÓN PARA LA GESTIÓN DEL PLAN .....	379
	11.1.  Organización social comunitaria.....	379
	11.2.  Organización municipal:.....	380
	11.3.  Papel institucional.....	381
	11.4.  Gestión de recursos .....	385
	11.5.  Plan de comunicación.....	386

11.5.1.	Objetivos General.....	387
11.5.2.	Objetivos Específicos.....	387
11.6.	Viabilidad.....	389
11.6.1.	Social.....	389
11.6.2.	Financiero.....	389
11.6.3.	Técnico.....	390
11.7.	Limitantes y riesgos.....	391
11.8.	Resumen Costos y Financiamiento para la Ejecución del PDM.....	392
XII.	SEGUIMIENTO Y EVALUACIÓN.....	393
12.1.	Seguimiento.....	393
12.2.	Evaluación.....	394
XIII.	ANEXOS.....	395
	Certificaciones de Punto de Acta.....	397
	Indicadores de línea base del municipio.....	400
	Mapa de Zonificación del Municipio.....	402
	Listado de asistencia Asambleas PZT.....	404

# INTRODUCCIÓN

Este documento Contiene la información actualizada de la planificación del municipio, la cual fue un trabajo minucioso aplicando el escenario de reformulación del PDM de “Reformulación de Gabinete de planificación estratégica”, se toma como base de partida el Plan de Desarrollo Municipal con enfoque en Ordenamiento Territorial (PDM-OT) del municipio de Iruya del departamento de Colon el cual fue realizado de inicio con la participación activa de actores comunitarios Organizaciones e Institucionales articulando un proceso de formación aplicada en formulación de planes de desarrollo territoriales con la aplicación de instrumentos indicados en la –Guía Metodológica para la Formulación de Planes de Desarrollo Municipal con enfoque de Ordenamiento Territorial (PDM-OT) entre los años 2017 y 2018, para este nuevo documento se contempla una vigencia de 5 años a partir del año 2024 hasta el año 2028, esta nueva metodología fue promovida por la Secretaría de Gobernación, Justicia y Descentralización (SGJD), en conjunto con la Secretaria de Planificación (SEPLAN), la Agencia de Cooperación internacional del Japon (JICA) entidades que apoyan los procesos de normar la planificación del desarrollo en Honduras.

El resultado de la Planificación para el Desarrollo Municipal del Municipio de Iruya, construida con base en la metodología de Planificación impulsada por el Proyecto FOCAL IV que parte de una experiencia piloto desarrollada en el Consejo Intermunicipal Higuato, las características principales de este tipo de proceso es la inclusión de los diversos actores sociales partiendo de la estructura de base comunitarias, la necesidad de planificar el desarrollo Municipal tiene su causa en la problemática latente en nuestro país donde las acciones en beneficio de la población han sido monopolizadas por los entes gubernamentales y se ve el desarrollo de forma descendente con soluciones a problemáticas vistas de arriba hacia abajo sin antes conocer la realidad social y mucho menos los entornos rurales donde la voz del pueblo ha sido ignorada es por ello que el interés que predomina en el proceso versó en conocer el contexto social como variable independiente de las condiciones interculturales que se desarrollan en el cada una de las comunidades de dicho ambiente social para iniciar con una planificación ascendente que conozca de la realidad de los pueblos, metodológicamente se desarrollaron diferentes etapas que contribuyeron a éxito del proceso iniciando con la aplicación de una Línea base censal para construir una información actualizada del entorno Municipal que posteriormente se convertiría en la herramienta de proyección social en los Planes de Desarrollo Comunitario PDC, fortaleciendo las estructuras zonales en los PZT y con ello sentar una base de acciones transformadoras a nivel de Municipio con la construcción de una visión compartida que refleje el deseo de todos y todas interesados en el desarrollo del mismo como insumo fundamental para la construcción del

PEDM y posteriormente condensar las ideas de proyecto de los diferentes niveles de planificación para presupuestar el desarrollo de las actividades dentro del Plan de Inversión Municipal Multisectorial y Plurianual en el nivel Zonal, estratégico fortalecido con la revisión de otros planes sectoriales y con ello reflejar el cumplimiento de nuestro objetivo principal a nivel de territorio que es el de Coordinar el desarrollo municipal, fortaleciendo las estructuras comunitarias a través de metodologías participativas incluyentes para vivificar el liderazgo y la descentralización de acciones comunitarias estableciendo alianzas estratégicas institucionales en función de los logros de los objetivos y metas del proceso, generando un impacto social con empoderamiento de los diversos actores claves locales.



## RESUMEN EJECUTIVO

Este documento Contiene la información actualizada de la planificación del municipio, la cual fue un trabajo minucioso aplicando el escenario de reformulación del PDM de “Reformulación de Gabinete de planificación estratégica”, se toma como base de partida el Plan de Desarrollo Municipal con enfoque en Ordenamiento Territorial (PDM-OT) del municipio de Irión del departamento de Colón el cual fue realizado de inicio con la participación activa de actores comunitarios Organizaciones e Institucionales articulando un proceso de formación aplicada en formulación de planes de desarrollo territoriales con la aplicación de instrumentos indicados en la –Guía Metodológica para la Formulación de Planes de Desarrollo Municipal con enfoque de Ordenamiento Territorial (PDM-OT) entre los años 2017 y 2018, para este nuevo documento se contempla una vigencia de 5 años a partir del año 2024 hasta el año 2028, esta nueva metodología fue promovida por la Secretaría de Gobernación, Justicia y Descentralización (SGJD), en conjunto con la Secretaria de Planificación (SEPLAN), la Agencia de Cooperación internacional del Japon (JICA) entidades que apoyan los procesos de normar la planificación del desarrollo en Honduras.

Se realizó en una primera etapa un diagnóstico socioeconómico del municipio. Para ello, se analizó primero los factores claves de la ubicación del municipio en el ámbito territorial más amplio, permitió evidenciar, los elementos claves siguientes: zona con potenciales hídricos, suelos fértiles, biodiversidad de flora y fauna, nos pertenece el 25% del territorio de unos de los patrimonios naturales de la humanidad ( Biosfera del Río Plátano) en el municipio de origen y tradición cultural Multiétnica; Garífunas, Misquitos, Pech y Mestizos, ubicado en la zona costa del caribe en el departamento de Colón Con potencial para el turismo por sus innumerables bellezas escénicas, de clima Tropical Húmedo el cual favorece la producción agrícola.

A pesar de estas potencialidades es un municipio que enfrenta niveles de pobreza e inseguridad alimentaria como lo refleja el estudio línea base realizado: 90.86 % de la población cuenta con menos de 1 dólar al día de ingresos, un poco más del 8 % de la población no tienen ingresos suficientes para poder alimentarse 3 tiempos al día,

El análisis de las principales dinámicas de cambio del territorio, permitió identificar los principales procesos de cambio actuales del territorio y deducir los principales retos para el desarrollo sostenible del mismo Por lo cual se plantea la visión compartida las líneas estratégicas, objetivos y proyecto para el desarrollo.

Seguido de todo un gran trabajo de elaboración del Plan de Desarrollo Municipal con una vigencia del 2019-2023, fue ejecutado durante esos años, sin embargo, no se llevaron a cabo

todos los proyectos, pues el Plan se elaboro de una forma bastante amplia y rica en ideas de proyectos. Es por esa razón en una vez terminada su vigencia, la Secretaria de Gobernacion, Justicia y Descentralizacion a través de su dependencia de Fortalecimiento municipal, ha sugerido a este equipo técnico municipal que se revisara el plan saliente, para toamrlo como base y reformular un nuevo plan, con vigencia del 2023 al 2028, tomando las ideas sin ejecutar del banco municipal de proyectos, o ideas de los Planes Zonales Territoriales PZT o Planes de Desarrollo Comunitario PDC que no fueron priorizadas en su momento.

# I. MARCO DE REFERENCIA

## 1.1. Antecedentes Históricos:

La existencia del municipio de Iriona se remonta desde el Siglo XVIII, cuando los negros Garífunas procedente de san Vicente, llegaron a Roatán. Y desde allí un pequeño grupo se desplazaron de isla de la bahía y se establecieron en la zona costera del municipio. Iriona en la actualidad se denomina municipio multicultural y multiétnico, ya que se encuentra conformado por tres culturas vivas, la Etnia Garífuna asentada en la Zona Costera; la Etnia Misquita, con una población minoritaria asentada en la Zona de Humedales y parte norte de la Zona de la Biosfera del Rio Plátano y la Etnia de los Pecho o Payas, ubicada con menor incidencia poblacional en la parte sur de la Zona de la Sierra del Rio Tinto; y la población mestiza el cual ocupa el grupo poblacional más grande.

Recibió la declaratoria como municipio en 1892, llamado entonces Iriona Viejo, siendo el alcalde municipal en ese entonces Don Valentín Álvarez. El Origen de su nombre surgió de la lengua misquita IRI que significa ESPINA y ONA que significa UNA, entonces Iriona significa, *“Una Espina”*.

### Las costumbres y tradiciones del municipio

Son muy variadas debido a los diferentes grupos étnicos que pueblan sus comunidades. En el caso del pueblo Garífuna, las costumbres, leyendas y creencias, estas permanecen intactas, a pesar de la influencia externa de la tecnología y el progreso. Dependen de la pesca, que llevan a cabo usando sedales manuales, redes y canoas ahuecadas, con las cuales se embarcan en el mar, fuente inagotable de recursos para la subsistencia de este pueblo.

Entre las comidas más conocidas, se mencionan las siguientes:

- **Tapado o sopa Marinera:** Es una de sopa de mariscos (langosta, cangrejo, pescado, camarones, calamar y caracol). Los mariscos son primero remojados en margarina con ajo y cebolla hasta que despiden su sabor luego se les agrega la crema de coco (agua de coco licuada con carne de coco hasta formar un líquido espeso) el cual se agrega para dar el exquisito sabor.
- **Sopas Machuca:** Una rica sopa de pescado (puede llevar además otros mariscos) con vegetales finamente picados como: papa, cebolla, ajo, tomate muy espesa condimentada con comino y un poco de crema de coco. Lo interesante es que va

acompañada en un plato separado por una bola de plátano, que se forma al cocer plátanos maduros y sazones que luego se unen en una sola masa. La bola de plátano se deshace en la sopa o se come en pedazos remojados en la misma.

- **Ceviche de caracol:** El caracol de mar; fresco, es cortado en pedacitos pequeños y luego cocido en puro zumo de limón indio, se le agregan cebolla, tomate, hierbas frescas y condimentos (el culantro es parte indispensable).

### **El patrimonio del municipio**

Podría estimarse de manera específica en importantes aspectos como lo son los recursos naturales, hidrográficos y aspectos culturales que se dan en torno a la dinámica poblacional de Iriona,

### **Los Servicios presentes en el municipio son los siguientes:**

Los sistemas de abastecimiento de agua potable en el municipio de Iriona, han sido construidos desde hace más de 26 años, actualmente son proyectos que funcionan con un sistema de gravedad; las comunidades que actualmente son beneficiadas, son en promedio 52 de las 192 identificadas, lo cual corresponde al 26% de las localidades establecidas en el territorio municipal, en otras palabras hay probablemente un 74% de la población que aún tiene problemas para el consumo apropiado de agua; el tipo de fuente, de estos sistemas de agua en la mayoría de los casos son quebradas, representando un 90% del total, el resto de ellos son fuentes de riachuelos y pozos; otra característica importante de valorar es el caudal que tienen estas fuentes de agua; Finalmente la mayoría de estos sistemas no cuentan con un mantenimiento constante, en primera instancia por la falta de financiamiento y quizás en segundo lugar por la falta de conocimientos y formación sobre el tema en mención.

### **Servicio de energía eléctrica:**

El municipio no cuenta en su totalidad con energía eléctrica, hasta el momento la población hace uso de plantas de suministro de energía que funcionan con combustible, de las cuales la mayoría de la población no cuenta con acceso a ellas por razones económicas. Por lo que los medios de iluminación más usada son las velas, candiles y ocotes. Al respecto el caso la comunidad de Sico cuenta con el servicio de energía que proveen dos plantas comunitarias, donde se encuentran abonados por cada una de ellas más de 60 viviendas las mismas con un periodo de duración de 6:00 a 10:00 pm todos los días. Las Comunidades de Venado y Copen Gozan también del servicio Comunitario a través de Hidroelectricidad.

## **Personajes que han dado Relevancia Al Municipio:**

Los personajes remontan desde la época de los setentas cuando Iriona se conoce con el nombre de Puerto BUHARD, la familia RESMAN RODRIGUES quienes acuñaban su propia moneda. Y el puerto era uno de los más importantes de la Región desde aquí se embarcaba madera para el extranjero, luego en la década de los ochentas la familia de don Licho Ordoñez quien fue el padre de los Riveras, el señor Agatón Ramos en la comunidad de calderas quien manejaba su propia moneda y quien dono todas esas tierras a la comunidad de cocalito, en la época de los noventas el señor sarríos quien acompañado de Valerio Álvarez dieron por apertura la primer Brecha desde la Comunidad de feo hasta Icoteas. Quienes posteriormente llegaron hasta Sangrelaya con el primer medio de Transporte terrestre. BUS doble tracción y una "LAND CRUISER personal el Señor Valerio Álvarez" posteriormente en esos mismos años el señor Edmundo Jones ingresa el primer vehículo a la comunidad de Sico el cual es llevado por el viejo Terraplén de la compañía Truxillo Compani, también resalta el señor, Francisco Velásquez Aria QDDG, don Antonio Sierra QDDG, Donato Molina Hombres preocupado por la educación construyeron varios centros educativos con sus propios ingresos. el Lic. Delmar Aníbal Duarte Ex alcalde Municipal QDDG Hombre que en poco Tiempo al frente del municipio supo ganarse el apego, confianza y cariño de todos los pobladores nos solo del municipio de Iriona si no que de todo el departamento de colon y parte del país. El Lic. Duarte logro Ampliar y recuperar la carretera por el Viejo Terraplén. Desde San José De la Punta hasta la Comunidad de Paya, También le dio Apertura a la Brecha Tronconaje desde la comunidad de paya hasta llegar a Paulaya en la jurisdicción de Culmi en departamento de Olancho. El mismo tiempo atendió la educación y la salud construyo una cantidad de escuelas y varis unidades de salud. Fue asesinado el 16 de Mayo del 2014 en unos de los hoteles cinco estrellas del país. Hasta el día de Hoy no se sabe Razón Causa o motivo por el cual le segaron la vida. Al Igual que ellos es muy Importante mencionar al Doc. Luther Castillo Harris un Hombre Humilde luchador por las causas justas, se esmeró por Ampliar la cobertura de salud coordinando a través de su persona con la ELAM Escuela Latino Americana en Cuba para preparar Médicos especialistas en diferentes Ramas de la medicina, al mismo Tiempo Funda el Primer Hospital Popular Garífuna. Donde desde el 2005 hasta el 2014 permanecían médicos especializados quienes a tendían a la población 24 Horas al día Gratuitamente al tiempo que se Realizaban brigadas médicas coordinadas con el hermano país de Cuba y USA. Todos los años se llevaban a cabo los encuentros Científicos de medicina en nuestro municipio. En la actualizad el Señor Alcalde municipal ha jugado un papel muy importante en el municipio de Iriona, pues le ha apostado de la mejor manera a la implementación de esta planificación municipal, que si bien es cierto, es de obligatoriedad; pero le ha permitido desarrollar el municipio de forma paulatina y constante, llevando proyectos de educación, salud, infraestura vial, como calles y puentes, apoyo social, proyectos productivos, apoyo a

pescadores garífunas, entre muchas otros a vances, gracias a la voluntad y a la implementación de Plan de Desarrollo Municipal.

## La actividad agropecuaria

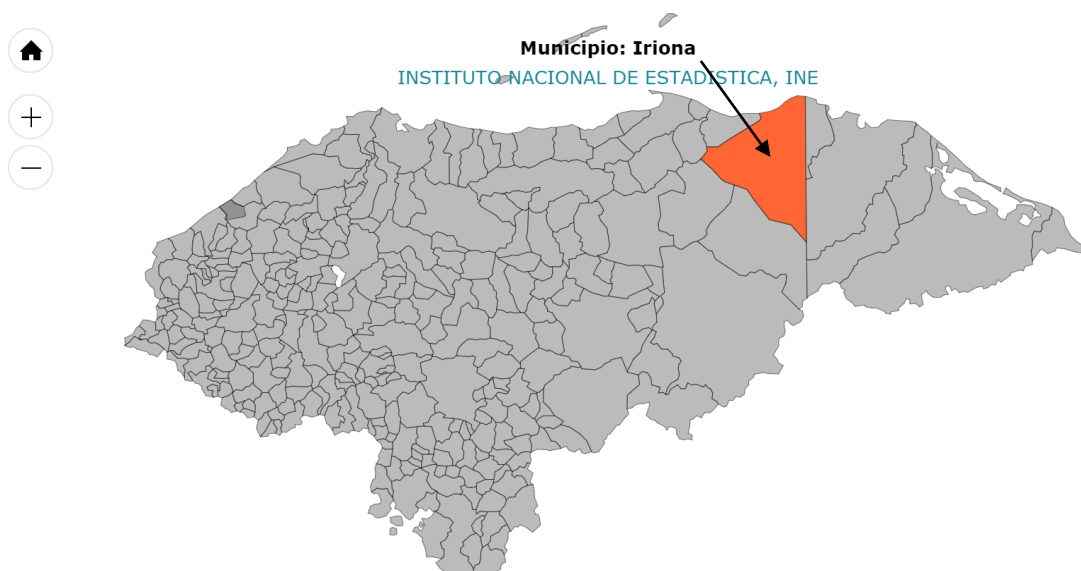
Este rubro es muy ignificativo, pues es generadora de empleo e ingresos. Se destaca en primer la ganadería, seguido de la producción de productos agroindustriales como la palma, además, la agricultura de granos básicos, ganadería, la explotación forestal y en menor escala la producción de caña de azúcar, cacao y café. En el Departamento de Administración Tributaria se encuentran registradas algunas empresas agropecuarias, sin embargo hay una cantidad considerable de granjas o haciendas que como empresas no están registradas, por lo que se desconoce el monto de sus operaciones y el empleo que estas pudieran generar.

## 1.2. Ubicación Geográfica:

### 1.2.1. Ubicación y Límites

El mapa que a continuación se presenta, define de manera gráfica en el contexto nacional y departamental, la ubicación geográfica del municipio de Iriona, el cual se encuentra ubicado dentro del departamento de Colón, en Honduras.

#### Mapa No.1. Ubicación Geográfica del Municipio de Iriona



Su cabecera municipal dista unos 105 kilómetros de la cabecera departamental, la ciudad de Trujillo, en este departamento de Colón.

### Sus límites municipales son:

**Al Norte:** Con el Océano Atlántico (mar Caribe o de las Antillas) y el municipio de Limón.

**Al Sur:** Con los municipios de Dulce Nombre de Culmi y San Esteban, en el departamento de Olancho.

**Al Este:** Con los municipios de Juan Francisco Bulnes y Brus Laguna del departamento de Gracias a Dios.

**Al Oeste:** Con los municipios de Limón, Bonito Oriental de Colón y San Esteban del departamento de Olancho.

### 1.2.2. Extensión territorial.

El municipio de Iriona está formado por 11 aldeas y 40 comunidades y 192 caseríos, registrados en el informe de Línea Base municipal del 2016. Es de relevancia mencionar que algunos caseríos no están registrados aun en el Instituto Nacional Estadístico INE, Iriona tiene una extensión geográfica de 4,289.4 km cuadrados, convirtiéndolo en el segundo municipio más grande de Honduras: se encuentra ubicado en la zona norte de la república de Honduras. Su altura mínima oscila entre los 8 MSNM Cabecera municipal y la más Alta en los 1658 MSNM en la Comunidad de Río Verde Arriba. El Municipio de Iriona se ubica entre la coordenada X: 700274 y la coordenada Y: 1763839

### 1.2.3. Desglose de aldeas, colonias, barrios y caseríos

Departamento: 02 COLON							
Aldea		Caserío		Aldea		Aldea	
Cod	Descripción	Cod	Descripción	Cod	Descripción	Cod	Descripción
1	IRIONA	1	IRIONA	7	PUNTA DE PIEDRA	1	PUNTA DE PIEDRA
1	IRIONA	2	EL VEINTE Y DOS	7	PUNTA DE PIEDRA	5	EL GUANO
1	IRIONA	3	LA CURVA	7	PUNTA DE PIEDRA	8	EL PARAÍSO
1	IRIONA	4	LA SABANA	7	PUNTA DE PIEDRA	9	EL VENADO
1	IRIONA	5	LOS MANGOS	7	PUNTA DE PIEDRA	11	LAVANDERITO
1	IRIONA	6	BRISAS DEL MAR	7	PUNTA DE PIEDRA	15	PLANES DEL GUANO
1	IRIONA	7	EL CERRO	7	PUNTA DE PIEDRA	18	QUESERA VIEJA
2	CIRIBOYA	1	CIRIBOYA	7	PUNTA DE PIEDRA	21	RÍO MIEL

2	CIRIBOYA	2	YOLAVI	7	PUNTA DE PIEDRA	23	EL GUANITO O LA PIMIENTA
2	CIRIBOYA	3	LAS FILIPINAS	7	PUNTA DE PIEDRA	24	MASICALOSA
2	CIRIBOYA	5	RASPA RASPA	7	PUNTA DE PIEDRA	25	QUEBRADA SECA
3	CUSUNA	1	CUSUNA	7	PUNTA DE PIEDRA	26	BARRRA DE RIO MIEL
3	CUSUNA	2	COL. NUEVA	7	PUNTA DE PIEDRA	29	QUEBRADA OJO BLANCO O MANGO OSCURO
3	CUSUNA	3	LA MONTAÑA	7	PUNTA DE PIEDRA	30	LAS NAGUAS
4	IRIONA VIEJO	1	IRIONA VIEJO	7	PUNTA DE PIEDRA	32	LAS NIGUAS
4	IRIONA VIEJO	3	LAS CASITAS	7	PUNTA DE PIEDRA	33	BOCA DEL HACHA
5	LAS CHAMPAS U OCOTALES	1	LAS CHAMPAS U OCOTALES	7	PUNTA DE PIEDRA	34	NUEVO PARAISO
5	LAS CHAMPAS U OCOTALES	4	CASAS QUEMADAS	7	PUNTA DE PIEDRA	35	ARENALES
5	LAS CHAMPAS U OCOTALES	5	BRISAS DEL VALLE	7	PUNTA DE PIEDRA	36	OJO DE AGUA ABAJO
5	LAS CHAMPAS U OCOTALES	6	CUYAMEL	7	PUNTA DE PIEDRA	37	NUEVA CONCEPCION
5	LAS CHAMPAS U OCOTALES	7	EL COCO	7	PUNTA DE PIEDRA	38	LOS ABRIGOS
5	LAS CHAMPAS U OCOTALES	8	EL DORADO	7	PUNTA DE PIEDRA	39	OJO DE AGUA
5	LAS CHAMPAS U OCOTALES	10	EL OLINGO	7	PUNTA DE PIEDRA	40	BOCA DE HULE
5	LAS CHAMPAS U OCOTALES	11	EL TIGRITO	7	PUNTA DE PIEDRA	41	VENADO BLANCO
5	LAS CHAMPAS U OCOTALES	12	LA PAZ ABAJO	7	PUNTA DE PIEDRA	42	EL GUANACASTE
5	LAS CHAMPAS U OCOTALES	14	LA PRESA	7	PUNTA DE PIEDRA	43	LA MASICA
5	LAS CHAMPAS U OCOTALES	15	LAS CELIAS	7	PUNTA DE PIEDRA	44	MANGO OSCURO
5	LAS CHAMPAS U OCOTALES	16	LAS DELICIAS	8	SAN JOSÉ DE LA PUNTA	1	SAN JOSÉ DE LA PUNTA
5	LAS CHAMPAS U OCOTALES	18	LAS MARIANAS ARRIBA	9	SANGRELAYA	1	SANGRELAYA
5	LAS CHAMPAS U OCOTALES	19	LIMONCITO	9	SANGRELAYA	2	COCALITO
5	LAS CHAMPAS U OCOTALES	20	PALO VERDE	9	SANGRELAYA	3	LAGUNA DE CALDERAS
5	LAS CHAMPAS U OCOTALES	21	PLAYA DE OCOTALES	10	SICO	1	SICO
5	LAS CHAMPAS U OCOTALES	23	SERRANÍAS	10	SICO	2	CAÑO BLANCO
5	LAS CHAMPAS U OCOTALES	24	EL ÑATO ARRIBA	10	SICO	4	CHIQUERITO
5	LAS CHAMPAS U OCOTALES	28	LA PALETA	10	SICO	5	EL AGUA CALIENTE
5	LAS CHAMPAS U OCOTALES	29	EL NATO ABAJO CAMPAMENTO	10	SICO	6	EL AMARILLO
5	LAS CHAMPAS U OCOTALES	30	LA PIEDRA	10	SICO	7	EL ANZUELITO
5	LAS CHAMPAS U OCOTALES	31	CELIAS ARRIBA	10	SICO	8	LA TRINIDAD



5	LAS CHAMPAS U OCOTALES	32	COROZAS ALTAS	10	SICO	9	EL CASTILLO
5	LAS CHAMPAS U OCOTALES	33	LA PEDROSA	10	SICO	10	EL GUAY
5	LAS CHAMPAS U OCOTALES	34	LA TRINCHERA	10	SICO	12	EL ZAPOTAL
5	LAS CHAMPAS U OCOTALES	35	AGUA CALIENTE	10	SICO	13	ESTRINGA PARADA
5	LAS CHAMPAS U OCOTALES	38	LIMONCITO ARRIBA	10	SICO	17	HACIENDA DE VENEZIA
5	LAS CHAMPAS U OCOTALES	39	JARDINES DE LA SIERRA	10	SICO	20	LA LOMA
5	LAS CHAMPAS U OCOTALES	40	SAN ALONZO	10	SICO	21	LA MONTAÑA
6	PAYA	1	PAYA	10	SICO	22	LA PEDRERA
6	PAYA	3	COPÉN	10	SICO	23	LA ROSA
6	PAYA	4	EMBARCADERO	10	SICO	29	LAS NIGUAS
6	PAYA	6	EL CEDRO	10	SICO	30	LAS YAGUAS
6	PAYA	7	EL GUAYABO	10	SICO	31	LOS ANDES
6	PAYA	8	EL GUAYABO ARRIBA	10	SICO	32	LOS FALES
6	PAYA	9	EL LIMÓN	10	SICO	34	LAS NARANJAS
6	PAYA	11	EL TULITO	10	SICO	35	MIRAFLORES O LOMA VERDE
6	PAYA	12	GUAJINIQUIL	10	SICO	37	PLAYA EL SIETE
6	PAYA	13	LA GALLINA	10	SICO	38	PLAYA LOS ENCIENTROS
6	PAYA	14	LA MINA	10	SICO	39	PLAYA VICTORIA
6	PAYA	15	LA MULA O LAS PALMAS	10	SICO	40	RÍO NEGRO
6	PAYA	16	LA RICA	10	SICO	41	SONOMA
6	PAYA	18	LA ZARCA NO.2	10	SICO	42	TINOCO
6	PAYA	19	LAS MANGAS	10	SICO	43	URUTUNGA O SANTA ANA
6	PAYA	21	MAÍZ REGADO	10	SICO	44	VENADO
6	PAYA	22	MARAÑONES	10	SICO	45	ZAMBITA
6	PAYA	23	QUEBRADA DE LOS ZAMBOS	10	SICO	47	LA CHATA
6	PAYA	25	ZOMPERO	10	SICO	48	BARRANCO CHELE
6	PAYA	27	LA TARRALOSA	10	SICO	49	LAS NIGUAS ABAJO
6	PAYA	29	EL AGUACATE	10	SICO	50	EL ENCHUTE
6	PAYA	30	LA MULA ARRIBA	10	SICO	51	LA BOCA DE KINIKISNE O ERLINDA
6	PAYA	31	GUACHIQUIRE ARRIBA	10	SICO	52	LA JOAQUINA
6	PAYA	32	GUAJINIQUIL ARRIBA	10	SICO	53	CABECERAS DEL GUARASKA
6	PAYA	34	LAS VEGAS	10	SICO	56	CAÑO BLANCO ABAJO
6	PAYA	35	CAMPO SANTO	10	SICO	58	EL SUICH
6	PAYA	36	BRISAS DEL PAULAYA	10	SICO	59	GUAPINOL
6	PAYA	37	LAS PALMERAS	10	SICO	60	MANGA SECA O GUARASKA

6	PAYA	40	QUEBRADA DE PEDRO	10	SICO	61	CASA BLANCA O QUEBRADA DE LAS URUPAS
6	PAYA	45	OJO DE AGUA	10	SICO	62	KINISKISNE ARRIBA
6	PAYA	46	LAS MANGAS ARRIBA	10	SICO	64	COL. MIRAFLORES GRUPO CAMPESINO
6	PAYA	47	GUACHIQUIRE	10	SICO	65	EL MORROCO
6	PAYA	48	LA ZARCA ARRIBA	10	SICO	66	NUEVA ESPERANZA
6	PAYA	50	FINCA EL CACAO	10	SICO	67	BUKARE
6	PAYA	51	CEIBITA	10	SICO	68	EL TIGRITO N° 2
6	PAYA	52	OJO DE AGUA N°2	10	SICO	69	LA CURVA
				10	SICO	71	LA MIKALIA
				10	SICO	72	CORRIENTE CHAPIN
				10	SICO	73	MANACALES
				10	SICO	74	LA CUMBRE
				11	TOCAMACHO	3	CLAURA NO.1
				11	TOCAMACHO	4	CLAURA NO.2
				11	TOCAMACHO	5	CHICACOA
				11	TOCAMACHO	6	HACIENDA TOCAMACHO
				11	TOCAMACHO	7	SAN PEDRO TOCAMACHO
				11	TOCAMACHO	10	LOS CALDEROS
				11	TOCAMACHO	11	EL TRANVIO
				11	TOCAMACHO	12	SAN ISIDRO DE TOCAMACHO
				11	TOCAMACHO	13	CABO CAMARON

## II. CONTEXTO BIOFISICO

### 2.1. Características Físicas

#### 2.1.1. Topografía Del Municipio

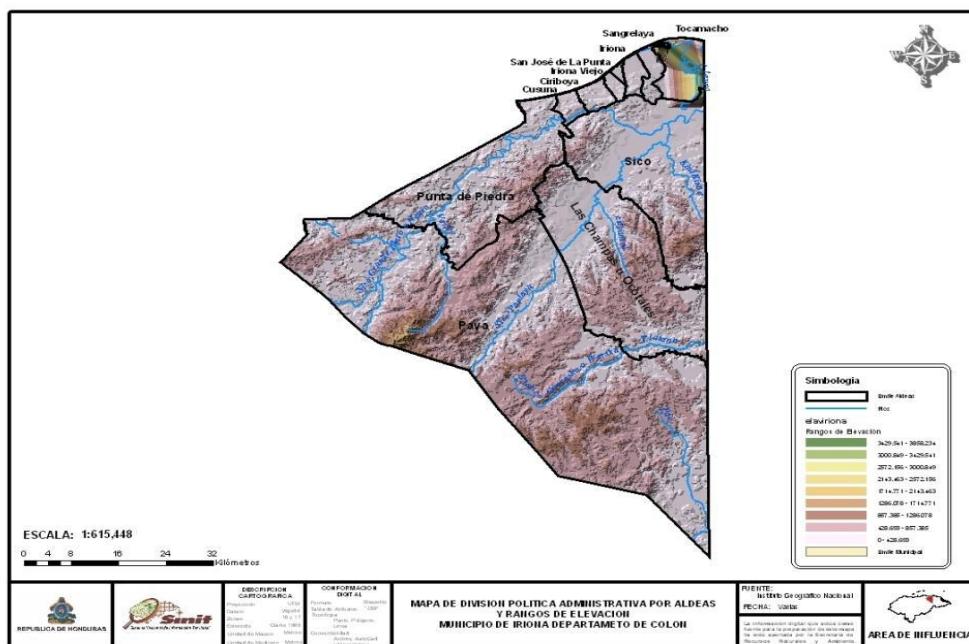
Geográficamente Irióna, cuenta con un tipo de relieve diverso, es decir que sus territorios se clasifican en tierras o zonas bajas, porque están conformadas como Planicies Costeras que corresponde específicamente a la zona Costera y parte de la Zona de Humedales; en las tierras altas, el relieve se denomina como Región Montañosa y aquí se encuentran identificadas en forma aislada, la Zonas del Valle por las montañas que conforman a las Zona de la Biosfera de Río Plátano y Zona de la Sierra o Río Tinto.

Las planicie costera se caracteriza por poseer una topografía plana, suave a ondulada en la zona marino-costera, la cual tiene aproximadamente unos 60 Km de largo desde la costa, la cual tiene unos 20 Km de ancho; respecto al tipo de ecosistemas vegetales, se pueden

identificar las dunas o pequeñas e insignificantes lomas de arena a lo largo de los dos extremos, la playa tropical presenta escasa vegetación; aproximadamente a unos 100 metros o menos se encuentran asentadas las comunidades garífunas, lugar donde un tiempo existió en mayor extensión un bosque tropical latifoliado, pantanoso propio de la región costera, este se extiende hasta los 600 m de altitud hacia el interior de la geografía municipal; en esta zona convergen los principales ríos tales como Río Sico, Tinto o Negro, Paulaya, Plátano, Mahor, Río Pao o Pavo, Las montañas y cerros se localizan en las tierras altas del interior del territorio municipal. la zona del valle geográficamente hablando se encuentra como parte aislada rodeado de montañas, que conforman la estructura geofísica Zona de la Biosfera del Río Plátano y Zona de la Sierra del Río Tinto; la calidad de los suelos que componen la Zona del Valle, presentan las mejores posibilidades para el desarrollo de la agricultura intensiva.

En las tierras altas y medias del interior es donde se han encontrado importantes yacimientos mineros y las potenciales del recurso hídrico; esta parte de la geografía del territorio es la que también forma parte de la denominada *Cordillera del Norte*; hacia el interior en el lado de la Zona de la Sierra o Río Tinto, la topografía es abrupta y llega a un promedio de 1580 msnm en menos de 4 km, se considera menos abrupta en la zona de la Biosfera del Río Plátano donde la pendiente alcanza de igual manera en los 1000 msnm pero en 15 km<sup>2</sup>.

### 2.1.2. Principales Ríos y Quebradas



La red hidrográfica formada por varios Ríos entre los principales están: Río Sico, Paulaya, Plátano, Sangrelaya, Claura, Waraska, Río paya, Guayabo, Mahor, Musin Pao/pavo, Ojo de

Agua, Kiscamote, Kinikisne, Guanito y Río verde toda la red hídrica drenan a través de pequeños ríos, riachuelos y quebradas, mismos que desarrollan un recorrido largo y corto desde su nacimiento hasta su desembocadura final al mar. Estas fuentes de agua abastecen a las aldeas más pobladas del municipio. En la zona marina del municipio de Iriona, se encuentran formaciones coralinas conocidas como las Piedras (frente a Iriona Puerto y San José de la punta). En la zona costera entre río Sangrelaya y el Río Claura existen bellos cayos que pueden usarse para atractivo turístico.

### **2.1.3. Clima**

Respecto a su tipo de clima en el Municipio de Iriona, son los siguientes: Clima de Selva, establecido según la altura y tipo de topografía para las Zonas Costeras, de Humedales y del Valle. Es característico de las zonas o tierras bajas.

Un segundo tempero registrado en el municipio es el denominado, Clima de Bosque Tropical, es conocido también como *clima de monzón* y se localiza en las llamadas tierras altas, en este caso específicamente para las Zonas de la Biosfera del Río Plátano y Sierra o Río Tinto, Un fenómeno de gran importancia en el tema climático descrito en este apartado, son los vientos alisios que influyen en la superficie orográfica del municipio de Iriona, son propios del Hemisferio Norte; en este caso son los denominados vientos alisios costeros cuya dirección predominante anual es del cuadrante Nor-Noreste, solo variando momentáneamente durante el paso de las Ondas Tropicales o los pasos de frentes fríos intensos entre los meses de Octubre a Diciembre. Estos vientos se vuelven del Nor-Noreste en el interior debido al efecto orográfico.

En ese sentido se dan otros fenómenos climáticos naturales, como los son las Brisas de Mar y Tierra\*, estas se originan por la diferencia diaria de temperaturas entre las aguas del mar y las tierras próximas; durante el día la tierra se calienta más rápidamente que las aguas y sobre ella se forma un centro de baja presión se considera como modelador de temperaturas en la zona litoral.

Otro fenómeno importante es el de Brisas de Montaña y Valle

### **2.1.4. Tipos de suelos**

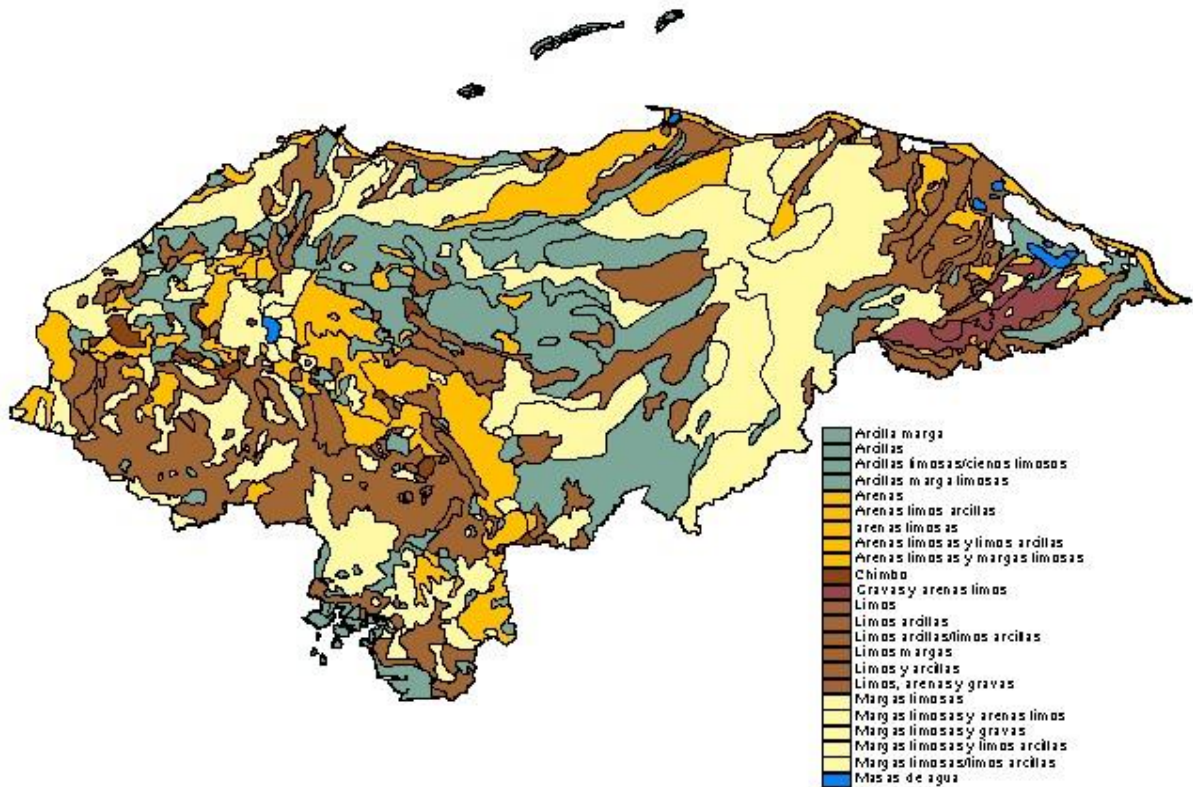
Por su extensión el municipio de Iriona cuenta con una variedad de suelos, esto por su ubicación geográfica y por su extensión territorial. A pesar de que no se cuenta con un estudio oficial algunos sitios web sugieren que en la zona donde se encuentra ubicado el

municipio de Irióna, predominan los suelos Margas que son una mezcla de roca desintegrada con limo y arcilla, seguido de suelos limo arenosos y en menos cantidad suelos con textura limosa y otros arenosos, en el sector del valle y de la costa.

En el tema de estructura, en su mayoría son suelos de disposición mixta, son muy pocos los suelos con estructura definida. Y en asuntos de color, predominan suelos de colores rojizo, café u negro.

Si de fertilidad hablamos, nuestro municipio cuenta con suelos de una muy amplia fertilidad, pues tiene la dicha de ser bañado por dos grandes Rios como lo es el Sico y el Paulaya que bañan los llanos. También una rica red de quebradas y riachuelos que traen de lo alto de las montañas, sustancias orgánicas ricas en humos y sustancias minerales de gran relevancia nutricional.

### Mapa de Clasificación de suelos identificados en Irióna



Respecto al tema de uso del suelo, el mapa oficial de **SINIT** presenta la vocación oficial del suelo.

En la Realidad, el principal uso del suelo es el que corresponde a la Ganadería que en la actualidad se realiza de manera extensiva y semi extensiva. Por lo que se entiende que hay un proceso de deforestación bastante significativo y negativo por la degradación que genera al medio ambiente; Segundo lugar es el relacionado a la agricultura, la cual se da más que todo a nivel de subsistencia de las familias campesinas, esto es así porque hasta el momento no se obtenidos recursos, apoyo técnico y financiero para volver esta actividad productiva y rentable. En tercer más importante es el que está ligado a la actividad forestal, ya que esta representa un importante bastión en la economía local y por ende importantes ingresos económicos. Es también notable el uso al monocultivo de la palma africana y la extracción de oro.

## **2.2. Características Biológicas**

### **2.2.1. Cuencas hidrográficas que forman parte del municipio**

- **La Cuenca del Rio Sico, Tinto o Negro;** Nace en la montaña de Fray Pedro en la Sierra de Agalta que se localiza y orienta de sudoeste a nordeste entre los departamentos de Olancho y Colon, en su curso Alto, recibe el nombre de Sico; su principal afluente es el Paulaya.
- **La sub cuenca del Rio Paulaya** Esta cuenca está rodeada por la montaña Las Marías, el Carbón y Sierra tinto Negro; lo atraviesa en la parte baja de la cuenca los cerros de las Flores y Zapotal
- **La Cuenca del Rio Plátano:** Tiene su nacimiento en el Depto. De Olancho y en su recorrido desemboca finalmente en la Barra del Plátano es decir en el mar.

### **2.2.2. Microcuencas**

De ellas se desprenden en promedio 16 ríos, que son catalogados como afluentes principales, que cruzan el territorio municipal; los mismos se detallan a continuación con datos precisos a nivel cuantitativo y cualitativo.

1. Rio Claura, 2. El Rio Paya, 3. Rio Miel, 4. Rio La Paz, 5. El anzuelo, 6. Rio El Embarcadero, 7. Rio Verde, 8. Rio Tulito, 9. El Ñato, 10. Rio Waraska, 11. Rio Loro, 12. Rio Cuyamel, 13. Las Marianas, 14. Rio Kinikisne, 15. Rio de Ojo de Agua, 16. Rio Quiscamote.

### Principales Micro cuencas Abastecedoras de Agua Potable

Nº	Microcuenca	Comunidades que Abastece	Estado legal Declaratoria	
			Si	No
1	Ojo blanco	Cusuna y punta piedra	X	
2	Adil	Los Fales	X	
3	El frijol	Ciriboya	X	
4	San José	San José de la punta, los mangos, Iriona puerto, Iriona viejo, Sangrelaya y cocalito.	X	
5	La llorona	Kilómetro 22	X	
6	Los chorros	Sambita y Rio negro		X
7	El guapinol	Sico, guapinol y Joaquina	X	
8	Los pavones	Paraíso y Guano	X	
8	Los Higüeros y el Castillo	Castillo y Tinoco	X	
9	La Quebradona	Champa	X	
10	Cuyamel	Las Celeas y Cuyamel	X	
11	Marañones	Copen y embarcadero	X	
12	Marañones	Paya, marañones	X	
13	Chiqueritos	La victoria guapote y chiqueritos.		X
14	Los chiles	Qesera	X	
15	Rio miel	Rio miel		X

### 2.2.3. Áreas Protegidas

El municipio de Iriona, cuenta con estudios específicos que abordan el tema de Flora y Fauna particularmente en las Zonas de la Biosfera del Rio Plátano y Zona de la Sierra o Rio Tinto; en ese entendido, los datos que se presentaran en este apartado corresponden a investigaciones realizadas en los documentos Diagnostico Biofísico, Socioeconómico y Proceso de Declaratoria del Parque Nacional Sierra Rio tinto como Área Protegida; también

se analizan en el caso de la Zona de la Biosfera, se consideran importantes escritos, tales como el Informe sobre la Efectividad del Manejo Sitio de Patrimonio Mundial “Reserva del hombre y la Biosfera del Rio Plátano”, El Plan de Manejo de la Reserva del Hombre y la Biosfera del Rio Plátano del año 2000, y otros de igual importancia.

#### **2.2.4. Zona de Reserva Biológica existente**

El municipio cuenta con una extensa Reserva como es el caso de la Zona de la Biosfera, con su Efectividad del Manejo Sitio de Patrimonio Mundial “Reserva del hombre y la Biosfera del Rio Plátano”, El Plan de Manejo de la Reserva del Hombre y la Biosfera del Rio Plátano del año 2000.

#### **2.2.5. Tipo de Vegetación Predominante**

Tomando en consideración la variedad y cantidad de ecosistemas existentes en la superficie del Territorio, así de diversa será la estructura vegetal, en ese sentido, la cobertura vegetal del municipio se clasifica en los siguientes grupos, entre ellos: Bosque tropical siempre verde latifoliado sub montano, Bosque Tropical siempre verde latifoliado en tierras bajas bien drenado

Sistema agropecuario Bosque tropical semideciduo latifoliado pantanoso de tierras bajas Dentro de las especies más destacadas en el municipio se encuentran: Para el caso específico de la Reserva del Hombre y la Biosfera del Rio Plátano, el bosque latifoliado es predominante, con una capa de árboles muy maduros de hasta 35 metros de altura. Especies como la Caoba (*Swietenia macrophylla*), el Cedro (*Cedrella odorata*), el Laurel (*Cordia alliodora*) y otras maderas de color que se encuentran dispersas en la misma zona. En áreas con altitudes de aproximadamente 600 msnm, se encuentra el bosque tropical muy húmedo, compuesto de árboles de hoja ancha con una gran diversidad de formas de vida. En el caso de la Zona de la Sierra o Rio Tinto, se ha identificado el mismo ecosistema y este se caracteriza por contar con áreas continuas y densas de bosque maduro, los arboles encontrados tienen una altura promedio de 25 a 35 m, mezclándose entre ellos árboles y arbustos de hasta 5 m., de igual forma están presentes especies de árboles dominantes de valor comercial como la caoba, Rosita (*Hieronyma alchorneoides*) y Cumbillo (*Terminalia amazonia*). En referencia al ecosistema denominado “Sistema agropecuario” en él se observa bastante incidencia de ganadería extensiva y extensiones de pastizales que siguen sin una utilización óptima del suelo, como lo estipula el “Estudio de Evaluación de impacto ambiental en los Valles de Sico y Paulaya”. El cultivo de granos básicos es lo que se practica



en el municipio, estas actividades se practican en superficies de áreas que han sido descombradas.

### **2.2.6. Fauna existente**

En la actualidad una gran variedad de especies de la fauna en el territorio municipal se encuentran Amenazadas y/o en peligro de extinción, por diversas acciones antrópicas, entre las que se mencionan la caza y la destrucción de la cobertura vegetal que trae consigo la pérdida del hábitat de estas especies y que son el resultado de la falta de conciencia sobre la importancia de este tipo de entornos naturales fundamentales para la vida del municipio en múltiples aspectos, como lo son, el biofísico, el social y el económico. La Reserva de la B.R.P., es una zona geográfica que se ha mantenido en el mejor de los sentidos en la mira de muchas organizaciones a nivel nacional e internacional, para el año 2000, se manifestaba que en la reserva se mantenía un diverso y rico conjunto de vida neo tropical, donde muchos mamíferos, aves y otras especies en peligro de extinción o reducidos en cualquier otra parte de América Central aun Vivian allí. Estas especies y otras importantes, eran indicadoras de la condición de la gran biodiversidad, por ejemplo como el águila Arpía (*Harpia arpija*), el jaguar (*Panthera onca*) y la jagüía (*Tajassu pecarí*), para ese tiempo se consideraba que algunas aéreas o extensiones, se mantenían virgen, es decir intacta en su fauna y flora. Para ese año se consideraba a pesar de los pocos estudios sobre la misma, que probablemente existían unas 400 especies de aves y 200 especies de anfibios y reptiles en *La Reserva* (Froehlich et al. 1983) Entre otras variadas especies de la fauna, existentes en la zona y que se consideran importantes, se mencionan: el Mono Aullador, el "Pajuíl o Pavón, patos, piches y zarcetas, el venado cola blanca (*Odocoileus virginianus*), el jaguar y el puma (*Felis concolor*); entre las especies acuáticas, se podrían mencionar también la langosta, los camarones blancos (*Peneaus schmitti*), peces y tiburones (*Carcharhinus spp.*); y tortugas marinas (*Dermochelys coriacea*), incluyendo la carey (*Eretmochelys imbricata*), claro las especies mencionadas en este apartado, se mantienen según su hábitat, distribuidos en ecosistemas terrestres y marítimos.

La Convención sobre el Comercio Internacional de Especies Amenazadas de Fauna y Flora Silvestres, (CITES) ha sido una importante plataforma que promueve un acuerdo internacional concertado entre los gobiernos a nivel mundial, tiene por finalidad velar por que el comercio internacional de ejemplares de animales y plantas silvestres no constituya una amenaza para su supervivencia; Honduras se encuentra adherida a esta convención y con base a lo mencionado anteriormente, los siguientes cuadros muestran un inventario de la fauna del municipio y la incorporación de especies a la CITES, evidenciando así la Riqueza y endemismo de las mismas.

Los siguientes cuadros presentan de manera resumida las especies de la fauna y flora identificada en la Zona de la Sierra o Rio Tinto; datos que cuales han sido tomados del documento investigativo, realizado en el año 2010 para esta zona:

### Resumen de Especies mamíferos

No.	Nombre Científico	Nombre Común
01	Agouti paca	Tepescuincla
02	Ateles geoffroyi	Mono araña
03	Alouatta palliata	Olingo
04	Cabassous centralis	Timba
05	Cebus capucinus	Mono cara blanca
06	Coendou mexicanus	Erizo
07	Conepatus mesoleucos	Zorrillo
08	Chironectes minimus	Perro de agua
09	Dasybus novemcinctus	Armadillo
10	Dasyprocta punctata	Guatusa
11	Didelphis virginiana	Tacuacín Común
12	Herpailurus yaguaroundi	Motete
13	Leopardus wiedii	Caucel o tigrillo
14	Leopardus pardalis	Ocelote o tigrillo
15	Marmosa robinsoni	Sariguella
16	Marmosa mexicana	Sariguella Común
17	Mazama americana	Venado Tilopo
18	Nasua narica	Pizote
19	Odocoileus virginianos	Venado cola blanca
20	Panthera onca	Jaguar o Tigre
21	Pecari tajacu	Quequeo
22	Philander opossum	Cuatro ojos
23	Potos flavus	Mico de noche
24	Procyon lotor	Mapachín

25	Puma concolor	Leon de montaña
26	Sciurus variegatoides	Ardilla jaspeada
27	Sciurus deppei	Ardilla sapollola
28	Tamandua mexicana	Lerdo – Oso hormiguero
29	Tapirus bairdii	Danto
30	Tayasu pecari	Jaguilla

### Resumen de especies de Aves

No.	Nombre Científico	Nombre Común	No	Nombre Científico	Nombre Común
01	Aratinga holochlora	Perico verde, perico Ocotero	51	Icterus galbula	Chorcha Baltimore
02	Aratinga rubritorques	Perico garganta roja	52	Ictinia plumbea	Milano ojos rojos
03	Amazona albifrons	Lora frente blanca	53	jacana spinosa	Jacana
04	Amazona auctumnalis	Lora frente roja	54	Laterallus rubes	Gallito de agua
05	Amazona farinosa	Lora pico negro	55	Lampornis viridipallens	Joya de montaña verde (Colibrí)
06	Agamia agami	Garza agami	56	Leptotila verreauxi	Paloma cola blanca
07	Aramides cajanea	Cocoleca	57	Leptotila plumbeiceps	Paloma cabeza gris
08	Amaurospiza concolor	Semillero azul	58	Leucopternis albicollis	Gavilan blanco
09	Anabacerthia Variegaticeps	Breñero cejudo	59	Lophostrix cristata	Buho crestudo
10	Automolus ochrolaemus	Breñero Gorgipalido	60	Manacus candei	Manaquino de collar blanco
11	Ara macao	Guara roja	61	Melanerpes formicivorus	Carpintero bellotero
12	Aulacorhynchus prasinus	Tucanillo verde	62	Micrastur ruficollis	Halcón de bosque de barras
13	Bubo virginianus	Buho de cuernos	63	Micrastur semitorquatus	Halcón de Bosque collarejo

14	<i>Campylopterus hemileucurus</i>	Colibrí violáceo	64	<i>Mionectes oleaginus</i>	Moscadero vientre ocre
15	<i>Camphilus guatemalensis</i>	Carpintero pico claro	65	<i>Microcerculus philomela</i>	Cucarechero de Bosque nublado
16	<i>Caryothraustes polyogaster</i>	Piqui grueso ceja negra	66	<i>Microrhophias quixensis</i>	Hormiguero ala punteada
17	<i>Crotophaga sulcirostris</i>	Tijul	67	<i>Momotus momota</i>	Tarogón corona azul
18	<i>Chlorospingus ophthalmicus</i>	Tanagra oreja Blanca	68	<i>Myozetetes similis</i>	Chilero social
19	<i>Celeus castaneus</i>	Carpintero castaño	69	<i>Myrmotherula schisticolor</i>	Hormiguero pizarra
20	<i>Coccyzus minor</i>	Cuco pico Amarillo	70	<i>Ortalis vetula</i>	Chachalaca
21	<i>Columba nigrirostris</i>	Paloma pico corto	71	<i>Phaethornis longirostris</i>	Ermitaño cola larga
22	<i>Columbina inca</i>	Tortolita	72	<i>Penelope purpurascens</i>	Pava crestuda
23	<i>Columba fasciata</i>	Paloma de banda	73	<i>Penelopina nigra</i>	Pavilla
24	<i>Columba flavirostris</i>	Paloma pico rojo	74	<i>Pionopsitta haematotis</i>	Loro de capucha café
25	<i>Columbina passerina</i>	Tortolita cola corta	75	<i>Picus rubiginosus</i>	Carpintero oliváceo
26	<i>Columbina pretiosa</i>	Tortolita azul	76	<i>Piaya cayana</i>	Pajaro León
27	<i>Chloroceryli amazona</i>	Martín pescador amazónico	77	<i>Pitangus sulphuratus</i>	Quisquide
28	<i>Chaetura vauxi</i>	Vencejo	78	<i>Pipra mentalis</i>	Manaquino cabeza roja
29	<i>Crax rubra</i>	Pajuil	79	<i>Pionus senilis</i>	Loro corona blanca maicero
30	<i>Cyanocorax morio</i>	Pia	80	<i>Psarocolius montezuma</i>	Oropándula Montezuma
31	<i>Cyanocorax melanocyaneus</i>	Cerequeque	81	<i>Ranphastus sulfuratus</i>	Tucan o pico de navaja
32	<i>Cyanocorax yncas</i>	Urraca verde	82	<i>Rhynchocyclus brevirostris</i>	Moscadero pico plano
33	<i>Cyanocitta stelleri</i>	Urraca oreja blanca	83	<i>Sarcuramphus papa</i>	Rey zope
34	<i>Crytorellus soui</i>	Paloma chinga	84	<i>Saltator atriceps</i>	Piñuelero garganta blanca

35	Crytorellus boucardi	Paloma chinga Chiquita	85	Selenidera spectabilis	Tucan Oreja amarilla
36	Dendrortyx leucophrys	Gallito	86	Spizaetus ornatus	Aguilucho ornate
37	Dryocops lineatus	Carpintero lineado	87	Sporophila torqueola	Semillero de collar blanco
38	Euphonia elegantissima	Euphonia cabeza azul	88	Sporophila aurita	Semillero variable
39	Euphonia hirundinacea	Euphonia de garganta amarilla	89	Streptoprocne zonaris	Vencejo de collar blanco
40	Eumomota superciliosa	Taragón cejas turquezas	90	Strix virgata	Buho moteado
41	Falco sparverius	Halcón clis clis	91	Strix fulbescens	Buho fulbo
42	Falco ruficularis	Halcón murcielaguero	92	Tiaris olivacea	Saltafín de cara amarilla
43	Geococcyx velox	Correcaminos o alma de perro	93	Tityra semifaciata	Torreja
44	Geotrygon montana	Paloma de montaña	94	Tinamus major	Paloma chinga grande
45	Glaucidium brasilianum	Pica piedra	95	Tigrisoma mexicanus	Garza tigre
46	Glyphorhynchus spirurus	Trepa troncos pico de cuña	96	Thraupis episcopus	Tanagra azul con gris
47	Habia fuscicauda	Tanagra garganta roja	97	Trogon violaceus	Coa coa violacea
48	Henicorhina leucosticta	Cucarechero pecho blanco	98	Trogon Massena	Coa de montaña
49	Icterus gularis	Chorcha Altamira	99	Trogon elegans	Coa elegante
50	Icterus pectoralis	Chorcha pecho manchado	100	Trogons mexicanus	Coa Mexicana
			101	Troglodytes aedon	Cucarachero cacero
			102	Turdus assimilis	Sorsal garganta blanca
			103	Xiphocolaptes promeropygus	Trepa troncos gigante
			104	Zenaida asiatica	Paloma ala blanca

			10	Zimmerios	Moscadero de ceja
			5	vilissimus	blanca

### Especies de Reptiles presentes

No.	Nombre Científico	Nombre Común
01	<i>Basiliscus vittatus</i>	Camperuno o teteron
02	<i>Boa constrictor</i>	Boa
03	<i>Botriechis schlegeli</i>	Vívora de pestaña
04	<i>Bothrops asper</i>	Barba amarilla
05	<i>Caiman crocodiles</i>	Caiman café
06	<i>Corytophanes hernandesii</i>	Pichete
07	<i>Clelia clelia</i>	Sambunango
08	<i>Chelydra serpentina</i>	Cocodrilo Americano
09	<i>Crocodylus acutus</i>	Sabanera
10	<i>Dryadophis melanolomus</i>	Chingo
11	<i>Gerrophidiom godmani</i>	Iguanas
12	<i>Iguana iguana</i>	Bejuquilla café
13	<i>Imantodes inomatus</i>	Falso tamagás
14	<i>Leptodeira septentrionalis</i>	Coral común
15	<i>Micrurus nigrocinctus</i>	Coral común
16	<i>Oxybelis aeneus</i>	Bejuquilla pansa blanca
17	<i>Porthidium nasutum</i>	Nariz de espino
18	<i>Porthidium aphryomegas</i>	Tamagas negro
19	<i>Sibon nebulatos</i>	Culebra trapo
20	<i>Spilotes pullatus</i>	Mica
21	<i>Stenorhina freminvillei</i>	Guarda caminos
22	<i>Trachemys scripta grayi</i>	Jicotea
23	<i>Xenodon rabdocephalus</i>	Falso barba

### Especies de peces de Agua Dulce

No.	Nombre Científico	Nombre Común
01	<i>Agonostomus monticola</i>	Tepemechín
02	<i>Archocentrus spilurum</i>	Congo

<b>03</b>	Atherinella milleri	Sardina
<b>04</b>	Alfaro huberi	Chimbola
<b>05</b>	Centropomus undecimalis	Robalo común
<b>06</b>	Eleotris amblyopsis	Dormilón
<b>07</b>	Joturus picardi	Cuyamel
<b>08</b>	Oreochromis niloticus	Tilapia
<b>09</b>	Parachromis loisellei	Guapote
<b>10</b>	Poecillia mexicana	Bubucha

En cuanto a la vida marino costera es de toda conocida, como tambien su variedad de Reptiles, Anfibios entre otros lo caracterizan las grandes Riquezas de las cuales se hace uso de forma sostenible y para el autoconsumo en el municipio.

### **2.2.7. Minería**

El tema de la actividad Minera: esta se encontraba en una situación totalmente artesanal, sin embargo en la actualidad esta actividad se está dando mecánico Artesanal y de forma desordenada y sin control de parte de las autoridades competentes. Con mayor afectación en la Zona de La Sierra o Rio Tinto y en alguna áreas de la zona de la Biosfera del Rio Plátano. Eran en realidad pocos los pobladores o “guiriseros” como comúnmente se les llamaba, los que oficialmente se dedicaban a la explotación artesanal minera, en ese sentido no se logró constatar algún tipo de organización de este sector poblacional, en los últimos años se desató una fiebre en esta explotación, de cual algunos empresarios de las zona debieron frenarlo realizando las acciones pertinentes ante las autoridades para legalizar a través de Concesiones mineras de las cuales se tiene conocimiento de cuatro las cuales se encuentran en proceso legal.

Sin embargo hay una buena cantidad de población que se opone a legalización de las mismas ya que se afecta las comunidades y algunas fuentes de agua “microcuencas” de las cuales la población hace uso para el consumo humano y animal, y la misma causa grandes daños a la salud Humana y animal.

De Igual forma esta se encuentra afectando la vida marino costera, que de todos es conocida, como tambien su variedad de Reptiles, Anfibios entre otros lo caracterizan las grandes Riquezas.

Se considera necesario emprender tambien un proceso de gestión técnica y financiera que permita establecer desde la óptica ambiental, un estudio de factibilidad que especifique el

desarrollo de esta actividad económica bajo ciertas condiciones, que valoren en todo momento el respecto al entorno natural.

### **2.2.8. Principales Cultivos**

La actividad agropecuaria es significativa como generadora de empleo e ingresos, destacándose en primer lugar la agricultura de granos básicos, ganadería, la explotación forestal y en menor escala la producción de caña de azúcar. En el Departamento de Administración Tributaria se encuentran registradas Algunas empresas agropecuarias, como también hay una cantidad considerable de granjas o haciendas que como empresas no están identificadas en los registros municipales, por lo que se desconoce el monto de sus operaciones y el empleo que estas pudieran generar.

- **Frutales y Hortalizas**

En Iriona, se dan diferentes tipos de cultivos frutales y de hortalizas, que se reducen en pequeñas parcelas y que bien podrían ser manejados dentro de pequeños huertos familiares en el caso de las legumbres; entre estos podrían mencionarse los siguientes: mango, aguacate, naranjas, limones, camote, guayabas, coco, nance, guanábana, piña, pera, marañón, mazapán, malangas, lichas, noni, mamones, uvas. Y en algunas comunidades café y Cacao; este tipo de cultivos se dan mayormente en las comunidades de la Zona del Valle Arriba, zona Alta de la Sierra del Rio Tinto y en la Zona media y Alta de la Biosfera del Rio Plátano, precisamente por la fertilidad de los suelos.

De igual forma que las actividades agrícolas, en su mayoría las personas (52.6%) que se dedican a este tipo de actividades, producen más que todo para el consumo local, existe un pequeño proceso de comercialización, que tiene la siguiente dinámica; el 21.8% de las personas venden sus productos en el mercado local o sea en su comunidad del 9.2% lo lleva al mercado de Sico y el 4.5% lo vende en el mercado de Culmi y Bonito Oriental, y solo el 1.9% lo vende en el mercado nacional.

### **2.2.9. Plantas Comestibles y medicinales**

Cabe destacar que Por lo extenso del Municipio se cuenta con Una variedad de plantas comestibles y medicinales, entre ellas se resaltan.

#### **Resumen de algunas Plantas Comestibles y Medicinales**



No.	Nombre común	Razón	No.	Nombre común	Razón
01	Palmiche	Comestible	14	Pimienta Gorda	Medicinal
02	Pacaya	Comestible	15	Cañafístula	Medicinal
03	Palmito	Comestible	16	Memoscada	Medicinal
04	Berro	Comestible	17	Culantro	Medicinal
05	Yerba Mora	Comestible	18	Tomillo	Medicinal
06	Verdolaga	Comestible	19	Cinco negritos	Medicinal
07	Ruda	Medicinal	20	Malva de chancho	Medicinal
08	Albahaca de Monte	Medicinal	21	Barreorno	Medicinal
09	Albahaca de castilla	Medicinal	22	Yerba buena	Medicinal
10	Quiebra Piedra	Medicinal	23	Encino	Medicinal
11	Hombre Grande	Medicinal	24	Nance	Medicinal
12	Kuculmeca	Medicinal	25	Guayabo	Medicinal
13	Canela	Medicinal			

## 2.3. Características Sociales

### 2.3.1. Manifestación de Relación Social Entre los Pobladores

El análisis del Multisector de Infraestructura social, particulariza en su distribución interna a aquellas instituciones y organizaciones identificadas en el territorio municipal, que con sus intervenciones apuntan al desarrollo de las comunidades y de manera específica en el crecimiento personal y social del recurso más importante en el territorio, “el ser humano”. A través de acciones concretas en aspectos de educación, salud, cultura, política y otros de igual importancia. Se busca promover en si un beneficio directo al mejoramiento de la calidad de vida de las personas en las comunidades. A través también del fortalecimiento de capacidades Locales del capital humano con que cuenta el Municipio de Iruya. Cabe mencionar que la misma ha sido validada con los líderes comunitarios participantes en el proceso de Ordenamiento Territorial.

### 2.3.2. Forma de Organización

La Forma de Organización Local es libre y espontánea, utilizando normas parlamentarias y estructuras ya creadas.

1. Presidente
2. Vicepresidente

3. Secretario
4. Tesorero
5. Fiscal
6. Vocales I – V

En algunas ocasiones se nombran asesores los cuales juegan un papel fundamental en el buen Desarrollo de sus Organizaciones. Encontramos entre ellos Patronatos, Juntas Administradoras de Agua, CODELES, Sociedad de Padres y Madres de Familia, Federación de Patronatos, Consejos Escolares de Desarrollo

### **2.3.3. Valores**

El municipio de Irióna cuenta con un ambiente social altamente cálido, en todas sus comunidades la Gente se caracteriza por ser Honesta, sensible, humanista, Respetuosa, Tolerante, Responsable, prudente y sobre todo muy trabajadora. Muestra de ellos es que sin ayuda o colaboración del estado o de otras instituciones, han logrado desplegar e iniciar procesos o proyectos de desarrollo en sus comunidades creando para ello algunas estructuras básicas para seguir fomentando estos valores.

### **2.3.4. Grupos Étnicos existentes en el municipio**

El Municipio de Irióna en la actualidad se denomina como un municipio multiétnico y multicultural, se encuentra conformado por tres culturas vivas, las cuales se mencionan a continuación: la Etnia Garífuna asentada en la Zona Costera; la Etnia Misquita, con una población minoritaria asentada en la Zona de Humedales y parte norte de la Zona de la Biosfera del Río Plátano y la Etnia de los Pecho o Payas, ubicada con menor incidencia poblacional en la parte Alta de la Zona de la Sierra o Río Tinto; el resto del municipio y en las zonas mencionadas anteriormente se encuentra diseminada la población mestiza como el Primer grupo poblacional más grande.

El siguiente cuadro expone las características propias de cada etnia, desde su historia, formas de vida y otros elementos importantes de resaltar.

#### **Distribución Población Étnica en el Municipio de Irióna**

ETNIA	LOCALIZACIÓN	POBLACIÓN	CARACTERÍSTICAS DE SU APARICION EN EL MUNICIPIO
-------	--------------	-----------	---

<b>GARIFUNAS</b>	Zona Costera	Población mayoritaria en esta zona	Procedían inicialmente de las Antillas Menores (Isla de San Vicente, llamada Yolome, Yurume o Yurumei), llegaron a Roatán (Islas de la Bahía) el 12 de abril de 1797
<b>MISQUITOS</b>	Zona De Humedales, Franja Norte de La Zona Biosfera Del R.P.	Población minoritaria dispersa en ambas zonas	Son descendientes de una mezcla de etnias tawahkas (sumo), africanos y europeos, este mestizaje se conoció como “zambo”, pero mantienen en común su propia cultura misquita, en la que se destacan la lengua, que tiene influencia del inglés y muy poca del español, vocablos tawahkas, se cree que llegaron a estas tierras desde el siglo XVII y que procedían de América del Sur. Es un pueblo que se Extiende entre Honduras y Nicaragua. Sus formas de vida son Similares a la del Pueblo Garífuna.
<b>PECH O PAYAS</b>	Franja sur de la Zona de la Sierra o Rio Tinto	Población minoritaria	El termino <i>Pech</i> en su lengua significa <i>gente</i> , aun no se conoce el origen de este pueblo, se cree que son descendientes de los chibchas de América del Sur igual que los Misquitos, por las semejanzas en el dialecto; los elementos culturales más sobresalientes se menciona la lengua, instrumentos musicales como la tempoca (tambor), practican la agricultura rotativa, la caza, la pesca y tienen la costumbre de elaborar Bebidas de la yuca y la caña. Son católicos en un 90%,
<b>INDIOS LADINOS</b>	Todo el municipio de Irióna	Población heterogénea en cada una de las Zonas.	Pueblo conformado por personas que por razones de aculturación ya no poseen una identidad cultural tan arraigada como los pueblos indígenas mencionados anteriormente y que en la actualidad en el municipio de Irióna, se encuentran establecidos desde inicios del siglo XX asumiendo formas de vida relacionadas a la agricultura, ganadería, la pesca, entre Otras.

### 2.3.5. Patrimonio Arqueológico y lingüístico y Cultural

Culturalmente se visualiza como el cúmulo o conjunto de características (tradiciones, costumbres y creencias) que definen la idiosincrasia y/o identidad territorial de una población, con base en este marco conceptual, se establecen las características culturales que definen a la población y el territorio del Municipio de Iriona. El capital arqueológico del municipio es indefinido por sus diferentes manifestaciones ancestrales se considera que aquí estuvo Presente la cultura maya, de la cual se pueden encontrar hallazgos muy importantes Tales como la piedra de la Rosa en el Rio WARASKA, Ruinas en sector de la PRESA, Ruinas en la Comunidad de AWAGUAS, entre otras ya que en cualquier sitio se menciona de hallazgos de AMTIGUALES. Y En él en capital lingüístico Sobresale el GARIFUNA, PECH, Y MISKITO al mismo tiempo en el cultural resalta la religión de los pueblos, mitos, creencias, fiestas populares, patronales, bebidas y comidas típicas.

### 2.3.6. Principales Religiones

Para la gran mayoría de la población, la religión católica es la predominante desde los tiempos de la Conquista Española, estos se observa en todas las zonas del municipio, principalmente en la población costera y ladina; en el caso de la población Misquita, se observa una situación distinta, se observa mayor influencia de la religión cristiano evangélica.

En la Aldea de Sangrelaya, se encuentra la máxima expresión religiosa y cultural de la etnia garífuna, plasmada en una de los templos cuyo estilo es único en esta



Fotografía Templo Católico en Sangrelava

región, construido a inicios de los años ochenta la Iglesia San Pedro y San Pablo, es también considerada por los afro descendientes como el único Santuario Garífuna en el país. Es quizás el símbolo más representativo y con gran valor cultural y religioso localizado en Iriona y en toda la Costa Atlántica Hondureña y está en el centro de una de las comunidades

auténticamente garífuna. Por ello, Sangrelaya se siente orgullosa de tener una reliquia preciada, históricamente invaluable en lo cultural y lo religioso.

La Misma está construida con maderas preciosas traídas desde la Biosfera del Rio Plátano, en su interior guarda todo el valor y mérito del que se sienten tan orgullosos el gran pueblo Garífuna, su construcción se realizó en el año de 1986 y se decidió que se construyera en forma de pájaro, en honor al Espíritu Santo, es por eso que vista desde arriba parece una ave gigante”, con cedros, caobas, san Juan entre otros tipos de árboles, es que se logró erigir la particular edificación, todo el trabajo fue realizado con la mano de obra artesanal de la comunidad. Al entrar a la iglesia lo que más resalta son los letreros escritos y tallados en la madera, y que se encuentran por todo el edificio, los cuales son extractos de citas bíblicas tomadas de los cuatro evangelios. Todos están escritos en garífunas y traducidos al español, sobre el techo cuelgan tambores, redes y otros artículos propios de la etnia. Aunque son pocos los que conocen esta obra, los que han tenido la oportunidad de estar en ella se marchan maravillados, desde el pueblo Garífuna, hasta el pueblo ladino o mestizo, que ya ha hecho suyo también esta maravillosa obra de arte.

### **2.3.7. Forma de Recreación**

Una de las formas que más resalta son. Los bailes principalmente la “la punta”, este formalmente se da en un tiempo específico, pero de igual forma se desarrolla en otras fechas, la noche es la hora específica para realizar esta representación artística, en cuanto a la localización del evento, generalmente, se construye una especie de casita (champa), conocida en garífuna como Gayuney. Este baile también es representado en aquellos momentos donde un poblador garífuna ha fallecido; entonces el evento también se ubica en la casa del difunto. Adentro de esta champa, se sientan a contar historias, cantar y a degustar diferentes clases de comidas y finalmente a recordar las cosas que hizo el fallecido, mientras otras personas están bailando punta. En el caso del pueblo Misquito, se da típicamente el baile “Usus Mayren” o Mujer Zopilote y el baile “Tambaku”, siendo este el baile más conocido y tradicional de la etnia.

### **2.3.8. Juegos Tradicionales**

Las tradiciones del municipio son muy variadas debido a los diferentes grupos étnicos que pueblan sus comunidades.

Resaltan

- Juego de Pelota

- Basquetbol
- Carrera de cintas
- Moros cristianos

En el caso del pueblo Garífuna, las costumbres, leyendas y creencias, estas permanecen intactas, a pesar de la influencia externa de la tecnología y el progreso. Inagotable de recursos para la subsistencia de este pueblo.

### 2.3.9. Principales Celebraciones patronales y de Otras Índoles

- Celebración de ferias patronales en la mayoría de las comunidades.
- La semana mayor.
- Fiestas patrias.
- Fiestas navideñas.

Estos festejos también son parte de la vida del pueblo mestizo o ladino. En el caso del pueblo Misquito, sus fiestas se desarrollan mayormente en la época navideña, en la cual celebran el baile “Usus Mayren” o Mujer Zopilote y el baile “Tambaku”, el cual es uno de sus bailes más conocidos y tradicionales.

### Fiestas Populares

Los Garínagu están orgullosos de su cultura, poseen una religión única y un estilo de vestir, arte muy particular. Cada año, el 12 de abril, los Garífunas celebran su llegada a las costas atlánticas de Honduras, que ocurrió precisamente esa fecha pero en el año 1797. Esta celebración se festeja en cada comunidad donde viven los Garífunas, no solo en Iriona, sino en todo el litoral atlántico donde están asentados. La celebración está dirigida por los Buyeis o chamanes, que empiezan la ceremonia con ritos de purificación, que son seguidos por reconstrucciones históricas, conciertos, canciones, desfiles, misa, un momento para descansar, y termina con una noche de conciertos y festejos. Entre otros festivales se puede mencionar;

En el siguiente cuadro se rescatan de manera global las fiestas más importantes que celebran la población en el Municipio de Iriona.

No.	Fiesta	Comunidad	Fecha
01	Celebración día de la Virgen de Suyapa	Ciriboya	03 de febrero

<b>02</b>	Celebración de San José, Santo Patrono de la Comunidad.	San José de la Punta	19 de marzo
<b>03</b>	Celebración de San Isidro, patrono de la Comunidad	Tocamacho	15 de mayo
<b>04</b>	Celebración de San Juan Bautista Patrono de la Comunidad	Punta Piedra	24 de Junio
<b>05</b>	Celebración de San Antonio Patrono de la Comunidad	Cusuna	13 de Junio
<b>06</b>	Celebración de San Pedro y San Pablo Patronos de la Comunidad.	Sangrelaya – San Pedro de Tocamacho	29 de Junio
<b>07</b>	Celebración de la Virgen del Carmen Patrona de la Comunidad	Cocalito – Sico	14 de Agosto
<b>08</b>	Celebración de San Francisco de Asís	Guayabo	05 de Octubre
<b>09</b>	Celebración de Santa Teresita Patrono de la Comunidad	Iriona Viejo	8 de octubre
<b>10</b>	Celebración Día Virgen de Guadalupe	Iriona Puerto	12 de Diciembre
<b>11</b>	Celebración del Día del Padre	Todo el Municipio	12 de Marzo
<b>12</b>	Celebración Día de la Madre		2do Domingo de mayo
<b>13</b>	Celebración del Día del Niño		10 de septiembre
<b>14</b>	Celebración de Fiestas Patrias		15 de Septiembre
<b>15</b>	Celebración de Fiestas Navideñas		25 de Diciembre
<b>16</b>	Celebración de Fiestas Patrias Año Nuevo		01 de enero

# III. CONTEXTO DE PLANIFICACIÓN Y FORMULACIÓN PDM-OT

## 3.1. Justificación

### 3.1.1. Importancia de la formulación del plan

Honduras un país con cifras alarmantes de desigualdad en donde aplica la frase tanto tienes tanto vales y la burocracia rige el funcionamiento de la mayoría de situaciones trascendentales, con una población de 8,296,693 millones, con 18 departamentos Dentro de ellos nuestro los departamento de Colon con una población de, 246,708 Con una superficie de Km 8,276 km<sup>2</sup>. Iriona con una población de 23,062 Y una superficie de 4,289.4 km<sup>2</sup>. Y dentro de estos, la Cual es parte de la Mancomunidad de Municipalidades Garífunas de Honduras (MAMUGAH). Cuya Misión es Impulsar el fortalecimiento de las instituciones municipales, a fin de crear capacidades para trazar políticas y estrategias de desarrollo local, Integral y sostenible a corto mediano y largo plazo, generando condiciones institucionales que favorezcan los procesos de descentralización y gestión local orientada hacia la reducción de la pobreza en un marco de gobernabilidad, participación ciudadana y transparencia. Conformada por especialistas en diversas áreas como ser Infraestructura, Fortalecimiento Municipal, Salud, Unidad Financiera Mancomunada y Administración, que brindan una asesoría especializada para lograr el desarrollo de cada uno de los municipios que conforma la Mancomunidad.

Estos como muchos Municipio de la región cuenta con: jóvenes, mujeres y hombres, sufriendo del alto índice marginación y exclusión social, un deficiente nivel de educación y falta de liderazgo, haciéndolos vulnerables y aislados ya sea por su nivel económico o por un determinado color político, se necesita que surjan líderes que se involucren y participen en las grandes decisiones que se tomen en función del desarrollo local partiendo de la ideología de la planificación del desarrollo comunitario como instrumento de gestión comunitaria.

en el proceso metodológico para la realización de los Planes de Desarrollo Municipal, que se basa en el enfoque *Kaizen* -Mejoramiento de Vida con un procesos ordenado y continuo de desarrollo y mejoramiento a nivel comunitario más allá de las problemáticas individuales, partiendo de la identificación de problemas, organización para la búsqueda de soluciones, implementación de soluciones y reflexión del proceso.

Considerando que los gobiernos locales cuentan con una asignación de recursos de parte del gobierno central y que para ello esta identificado una seria de lines de trabajo que se deben abordar para poder aportar y cuantificar las inversiones locales en el desarrollo de



Honduras, y que los PDM en muchas ocasiones los PDM están demasiado extensos y estos no son medibles en función del tiempo de vigencia y sus recursos disponibles, es por ello que se diseñó una metodología desde diferentes escenarios los cuales se adaptan según las necesidades y realidades de cada uno de los municipios, los cuales pueden ser desde Actualización completa partiendo del levantamiento de línea de base y estudio de indicadores y aplicando toda la metodología focal diseñada; también puede ser Reformulación partiendo desde PDC, Reformulación partiendo desde PZT y/o Reformulación partiendo desde la Planificación estratégica con un proceso de Gabinete. Para el caso del municipio de Iriona se usó el escenario de Reformulación desde Gabinete, ya que el PDM con el que se contaba tenía un avance de ejecución bajo y su línea de base estaba muy reciente por lo que la corporación municipal tomó la decisión de hacer el proceso de reformulación de Gabinete y solo hacer una revisión y actualización de los proyectos contenidos en el banco de proyectos, este proceso fue validado en asamblea estratégica y zonal con los líderes comunitarios para su visto bueno y seguidamente se presentó en cabildo abierto para su aprobación.

### **3.1.2. Principales indicadores Socioeconómicos a Mejorar**

Se toma de base la información de línea de base levantada entre los años de 2017-2018.

La población total del municipio es de 23,062 habitantes, En base al estudio socioeconómico con datos actualizados del 2018, 11,845 que representa el 51.36% es población masculina y 11,008 es el 47.73% de población femenina, de los cuales el 70 % constituye la población en edad de trabajar, y solo el 48 % se declara económicamente activo. El porcentaje de habitantes por vivienda es de

4.66 Por vivienda, y en la mayoría de casos se encuentra más de una familia por vivienda 580 familias más de 1 Familia por vivienda los indicadores que se busca mejorar refregamos los siguientes población económicamente inactiva 7,197, hogares que sus ingresos le ajustan para alimentarse un tiempo 82, hogares que reciben ingreso menores de 1000 lempiras mensuales 42. La poca producción de alimentos y la situación irregular de la tenencia de tierra 2672 hogares no tienen tierras, 369 con tierras prestadas, 64 con alquilada 62 con propia pagando, 1752 con propia total pagada., en seguridad alimentaria 909 familias producen para auto consumo,, esto a través de la ejecución de la línea estrategia N0. 3 promover e incentivar la producción agropecuaria. En datos sobre la situación educativa apostarle a minimizar la deserción escolar la cual refleja la cantidad de 4,532 niños (a) que actualmente no estudiante de una población estudiantil de 10,007. En eje salud la disminución de indicadores desfavorables de salud IRAS con 9287 casos,

dengue con 486, paludismo con 139, Chicunguya con 139, hipertensión arterial 750, diabetes 222, asma bronquial 559, alcoholismo, 105, Diarreas 217 A través de la Línea estratégica n0. 1 brindar servicios de educación y salud de calidad. En lo reflejado a servicios públicos vemos 3503 viviendas con servicios de agua por acueducto es el 23.68 %, 742 viviendas con servicios sanitario representa el 5.02% de la población 559 viviendas con energía eléctrica domiciliar 3.78 % de forma privado con paneles, generadores térmicos no proporcionado por el gobierno 0 km de calle pavimentada 15.06% tienen acceso a servicios telefónicos. A través de la línea estratégica n0.2 acceso a servicios públicos de y mejora de vías de comunicación.

Disminuir el uso excesivo de leña (4,251 familias) en relación a 250 que utilizan eco fogones, 6 que usa electricidad, 1482 que usan gas volátil y 37 que usan kerosén lo cual hace un impacto negativo en medio ambiente para cocinar., línea estratégica n0 4: protección del medio ambiente y gestión de riesgo.

### **3.1.3. Principales efectos e impactos en la población con los temas que se impulsarán**

Se considera un territorio de mucho potencial ambiental, sobre todo por sus recursos hídricos y bosques, así como las bondades climáticas características de las zonas altas montañosas costa, valles, biosfera, y humedales. No obstante, el medio ambiente se encuentra expuesto a procesos antropogénicos y naturales que amenazan con su deterioro y el de sus ecosistemas. Las condiciones agroecológicas del territorio favorecen el desarrollo de diversos productos agropecuarios y forestales, principalmente una amplia variedad de hortalizas musáceas y tubérculos; así mismo, la ubicación territorial en la costa norte del país y la belleza escénica del paisaje, representan un amplio potencial para la economía de Iriona.

Sin embargo, limitantes en asociatividad y acciones colectivas, oferta de tecnologías adecuadas a las condiciones del medio y de los habitantes, e inserción en cadenas agroalimentarias y de valor han incidido para que el sistema productivo local se abastezca y oferte bienes y servicios en los mercados locales, limitando de esta manera el crecimiento y desarrollo económico en el municipio de Iriona.

En la dimensión socio-humana y político-institucional se identificaron problemáticas y limitaciones en distintos ámbitos, algunas correlacionadas, como transculturización, falta de promoción de la cultura Garífuna.. De manera más general, las principales problemáticas se centraron en aspectos relacionados a salud, educación, gobernanza comunitaria, y de manera generacional,

Profundizando en estos procesos de manera intersectorial sobre la base analizada en la etapa diagnóstica de la planificación, se han concertado los retos principales para el desarrollo del municipio de Irión, estos son prioridades en función a las dinámicas territoriales presentadas en cada zona.

## 3.2. Beneficiarios

Los beneficiarios de este proyecto de planificación Estratégica municipal son todos y todas aquellos líderes, lideresas y habitantes de las diferentes comunidades que participaron de una forma activa dando a conocer las necesidades que consideraban a su criterio las prioridades de sus comunidades, para esto la consulta se realizó en diferentes niveles lo que permitió la participación de jóvenes, niños, niñas, mujeres, hombres y adultos mayores, lo que trae como beneficio la integración del comité comunitario y zonal representado por los diferentes estratos sociales de las comunidades; es importante plasmar sus opiniones y respetar el derecho a la participación.

De la misma forma serán todos los cooperantes que forman parte del desarrollo de nuestro municipio que tendrán en sus manos una herramienta tan práctica sencilla y útil que les ayudara a conocer el contexto de nuestro municipio y de las comunidades. Son veintitrés mil sesenta habitantes (23,060) de ello 11,845 Masculinos y 11,008 Femeninas los beneficiados directamente con este proceso. Cada comunidad le dará seguimiento a su propio plan lo que contempla un comité comunitario en cargo e la vigilancia ejecución y evaluación del mismo. Al mismo tiempo La Unidad Técnica Municipal estará encargada de darle seguimiento, monitoreo y evaluación de las mismas.

## 3.3. Metodología

El presente proceso realizado por La Unidad Técnica Municipal de Iriona, con una metodología Participativa, que dio inicio en noviembre del año 2022 y se da por concluido en noviembre del 2023. Comenzando por capacitaciones a Personal de la Municipalidad, seguido de la socialización del Proceso a líderes, autoridades, instituciones y organizaciones del Municipio, luego se arrancó con el proceso de capacitación e inducción al equipo encargado del proceso

En un inicio se consideró el levantamiento de nueva línea de base pero luego de múltiples conversaciones entre la Alcaldía municipal y los entes reguladores a nivel central se tomó la decisión de realizar un proceso de reformulación del plan desde Gabinetes llevando a cabo el proceso siguiente:

### **Escenario III: Reformulación desde Gabinete**

#### **Fase I: Revisión de otros planes sectoriales o especiales:**

- Determinar la ubicación, obtener y disponer de los planes existentes.
- Determinar la existencia grupos de interés por cada plan y establecer contacto para la revisión.
- Realizar la revisión de cada plan, con grupos de interés, que incluya la depuración de los proyectos ejecutados.
- Realizar repriorización de proyectos con los grupos de interés. (utilizar cuadros I-

## **Fase II: Preparación del nuevo PIMMP**

Dos opciones, además del ejercicio de la fase I:

- Recibir el F-10 reformulado en las asambleas zonales.
- Revisar, depurar y retomar las ideas necesarias del F-10 existente, para construir el PIMMP.

Según sea cualquier caso anterior, hacer lo subsiguiente:

- Aplicar el procedimiento definido en el manual del PDM. (pags. 28 – 30)
- Elaborar el PIMA para el año subsiguiente. (pags. 30 – 32)

## **Fase III: Consolidación, validación y aprobación del PDM.**

- Consolidación de los cuadros y actualización de la redacción del PDM.
- Socialización y validación con instancias de Sociedad Civil y Mesa Interinstitucional con participación de miembros corporativos.
- Aprobación por parte de la Corporación Municipal en Cabildo Abierto.

Vale mencionar que el proceso para el PDM que se está reformulando desde Gabinete fue el que se detalla a continuación; levantamiento de línea base, este último que se realizó de manera domiciliaria; desplazando una cantidad de 10 Técnicos, en cada una de las viviendas de las 192 comunidades, en su mayoría, a pie, y pocas veces en bestia mular, esto a causa del difícil acceso. Esta etapa también incluye la digitación de las boletas o fichas y la impresión de la misma y la concertación de los resultados con autoridades y líderes municipales.

Una vez completa la información de línea base, se procedió con la selección y capacitación a líderes y técnicos que se encargarían de la elaboración de los Planes de Desarrollo Comunitarios, para emprender una etapa de dos meses de elaboración de Planes Comunitarios, trabajo que realizó un técnico en un tiempo de siete días promedio por comunidad.

En seguida se inició con la revisión de los documentos y digitación de parte de ellos.

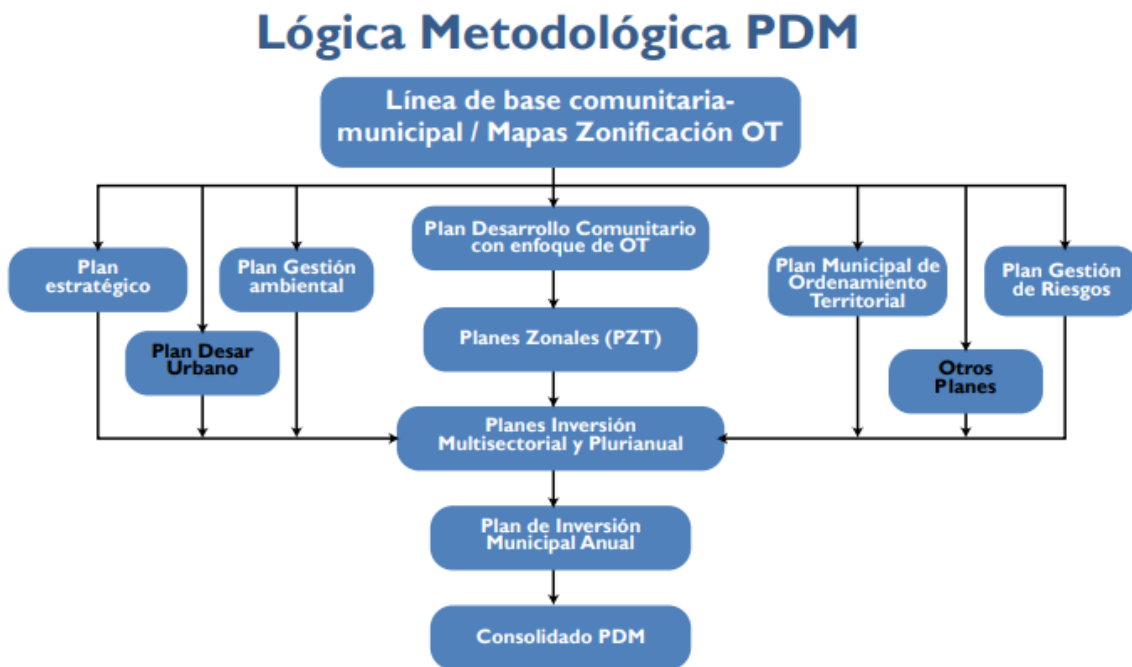
La siguiente fase corresponde a la elaboración de Planes Zonales Territoriales PZT, que arranco con la capacitación a técnicos que se encargarían de dicho proceso, la capacitación que se dio en dos fases, la primera, capacitación de Unidad Técnica Municipal UTM en Trujillo de parte de MAMUGAH y la segunda al Técnicos de campo por parte de la Unidad Técnica Municipal UTM, para luego formar equipos de trabajo donde hubo un representante de la UTM y tres técnicos encargados los tres, de ir al campo a realizar un trabajo de siete días, realizando convocatorias, trabajo de gabinete, realización de asambleas y revisión y digitación de resultados

El proceso de formulación del PEM se desarrolló con la participación activa de los miembros de la corporación municipal y representantes de Zonales, y representación de

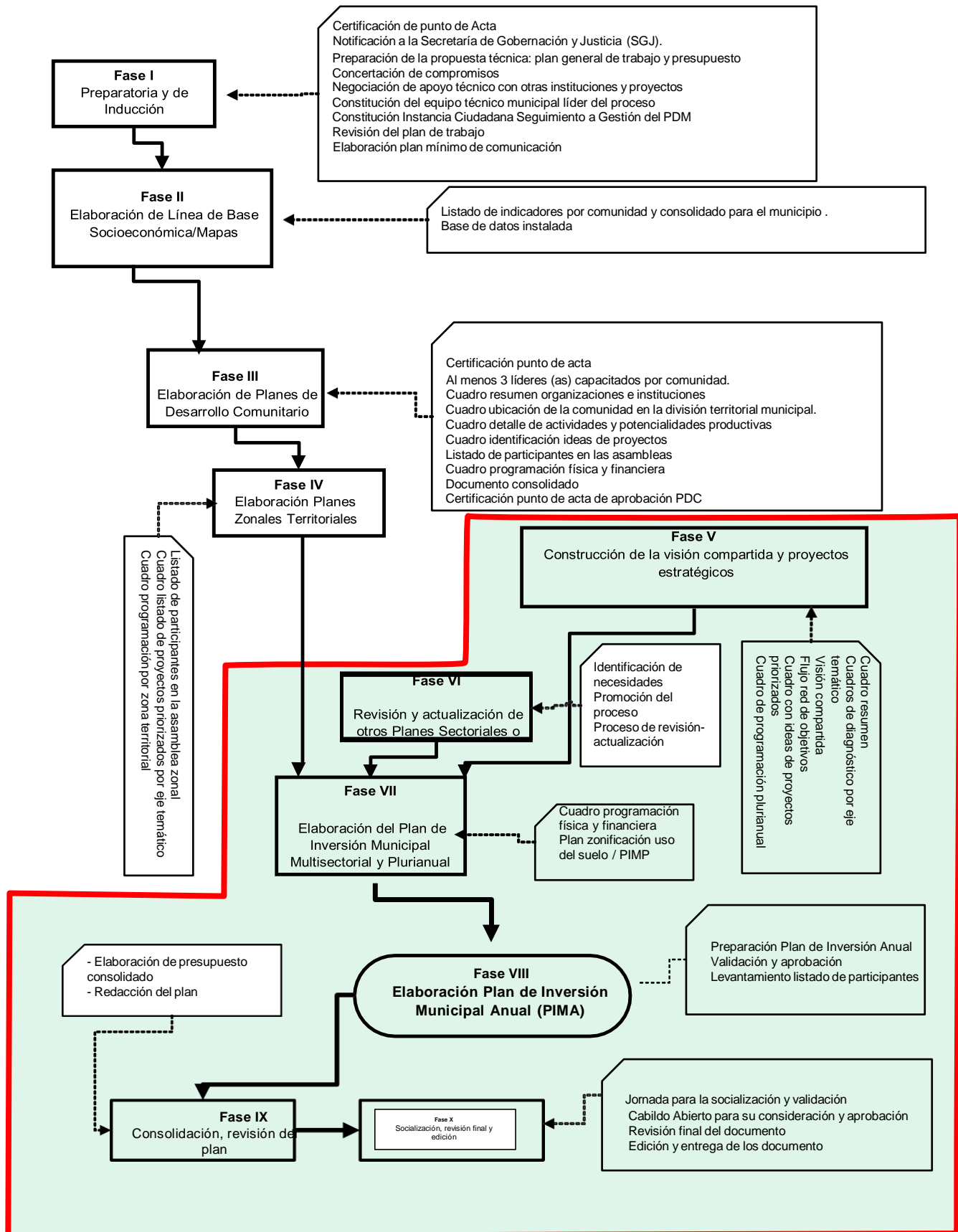
instituciones y ONGS con presencia en municipio.

En este trabajo es de mucha importancia señalar la participación incondicional de los Líderes y lideresas y docentes comunitarios en los diferentes centros educativos los que sirvieron para llevar el proceso de revisión y Complementación de información obteniendo de cada proceso insumos muy útiles para la formulación de este PDM – OT. Con jornadas de su mucha participación de actores claves ONGs e instituciones.

- **Lógica metodológica del PDM**



# Flujograma Proceso Elaboración PDM



El proceso impulsado en Iriona, se ha basado en un enfoque territorial del desarrollo rural tomando como referencia la Guía Metodológica para la Formulación de Planes de desarrollo Municipal con enfoque de Ordenamiento Territorial (GM-PDM-OT)

### 3.4. Período

El presente plan esta elaborado a largo plazo, para una ejecución de cinco años, iniciando el 2024 y sometido a revisión para su actualización el 2028.

Los proyectos fueron priorizados en asamblea con los representantes zonales de las comunidades y en cabildo abierto se validaron, se tomo en consideración los recursos disponibles para cada uno de los años y se realizó una programación de proyectos según disponible financiero proyectado, el cual se refleja a continuación por cada uno de los años de vigencia del PDM:

No.	Temática/Estratégico/ Planes especiales	Distribución de Proyectos por año de acuerdo al PIMP					Total
		2024	2025	2026	2027	2028	
1	Desarrollo Productivo	1	7	3	4	0	15
2	Desarrollo Social	3	14	3	11	3	34
3	Infraestructura Social	10	21	21	16	1	69
4	Ambientales	2	2	0	0	0	4
5	Estrategicos	4	2	5	2	6	19
6	Sectoriales o especiales	3	8	9	7	4	31
	TOTALES						172

Sin embargo, se cuenta con un banco de proyectos el cual esta constituido de la siguiente manera, el cual abarca todos los proyectos considerados para el desarrollo del municipio pero que no se cuenta con los fondos necesarios para realizarlos todos, sin embargo estarán disponibles para poder ejecutarse en el transcurso de los años de vigencia del PDM

No.	Temática/Estratégico/ Planes especiales	Total
1	Desarrollo Productivo	59
2	Desarrollo Social	75
3	Infraestructura Social	75
4	Ambientales	21
5	Estrategicos	49
6	Sectoriales o especiales	43
	TOTALES	322



# IV. ANALISIS DE LOS PRINCIPALES INDICADORES SOCIOECONÓMICO DEL MUNICIPIO (Linea Base 2018)

## 4.1. Población

### 4.1.1. Población total

El municipio cuenta con una población de 22,886 habitantes, distribuidos en 11 aldeas, 40 comunidades y 192 caseríos en los cuales se distribuyen 4955 viviendas.

### 4.1.2. Promedio por Vivienda

Hay una gran variedad de habitantes por casa pero en promedio viven unas 4.66 personas por vivienda.

### 4.1.3. Clasificación de personas por Rangos de edades y sexo

#### Población clasificada por rangos de edades

Edad en Rangos		No. Personas		Clasificación por género			
Orden	Descripción	Cantidad	%	Hombres	%	Mujeres	%
1	Menores de 1 año	296	1.29	151	1.27	145	1.31
2	De 1 a 4 años	2969	12.97	1539	12.99	1430	12.95
3	De 5 a 6 años	1263	5.52	655	5.53	608	5.51
4	De 7 a 12 años	3439	15.03	1769	14.93	1670	15.13
5	De 13 a 15 años	1715	7.49	891	7.52	824	7.46
6	De 16 a 18 años	1670	7.3	897	7.57	773	7
7	De 19 a 23 años	2436	10.64	1252	10.57	1184	10.73
8	De 24 a 30 años	2536	11.08	1313	11.08	1223	11.08
9	De 31 a 40 años	2477	10.82	1222	10.31	1255	11.37
10	De 41 a 50 años	1682	7.35	880	7.43	802	7.27
11	De 51 a 64 años	1485	6.49	787	6.64	698	6.32
12	De 65 años y mas	918	4.01	491	4.14	427	3.87
<b>Total</b>		<b>22886</b>		<b>11847</b>		<b>11039</b>	

Fuente: Elaboración propia con base a censo línea base levantado en el municipio

**En total, 11,039 son mujeres y 11,847 hombres**

#### 4.1.4. Comportamiento Migratorio

Por su Riquezas naturales y lo exuberante del municipio, es muy apetecido por los fuereños quienes al llegar se enamoran de su belleza, así se da el surgimiento de nuevos asentamientos Humanos, (Comunidades) a lo largo y ancho de su territorio.

## 4.2. Salud

### 4.2.1. Acceso de la población a los servicios de salud

Iriona tiene presencia Institucional gubernamental y privada, relativamente amplia aunque poco coordinada. En algunos casos esporádicos y con recursos muy limitados. Tiene dos Centros Integral de Salud CIS, una Clínica Materno Infantil CMI tres Unidades de Atención Primarias de salud UAPS y un Equipo de Salud Familiar ESFAM. Dependiente de la Regional N° 2 de Salud Pública.

Al mismo tiempo parte de la Población Recibe servicios primarios de salud Atraves del Proyecto descentralizado PREDISAM con unidades de salud ubicadas en las comunidades de Buenos Aires # 2 para la zona Biosfera Media, Mata de Maíz y Cielo Azul para la zona Biosfera Alta.

Además que se cuenta con unas Cinco (8) Clínicas Privadas.

No.	Comunidad	Descripción	Recurso	Observaciones
1	Cusuna	CIS	1 Medico general 3 auxiliares de enfermería 2 promotores de salud 1 técnico de laboratorio 1 Asistente de laboratorio 1 Odontólogo 14 colaboradores comunitarios 1 encargada de farmacia 1 vigilante	Con una población meta a atender de 4312 Habitantes con una cobertura de 7 comunidades.

2	Sico	CIS	1 Médico General	Con una población meta a atender de 3633 habitantes con una cobertura de 17 comunidades.
			2 Lic. Enfermera	
			1 auxiliares de Enfermería	
			1 auxiliar de farmacia	
			16 COLVOL	
			3 promotores	
			1 motorista	
3	Cusuna	CMI	1 Lic. en enfermería	Con una población meta de 135 partos institucionales. Cabe destacar que en esta clínica también se asiste a la población en situación de emergencia, siendo estas 613 atenciones en general.
			5 auxiliares de enfermería	
			1 motorista	
			1 aseadora	
			1 vigilante	
			1 personal de apoyo de la casa hogar	
4	Sambita	UAPS	1 Medico General	Con una población meta a atender de 3714 habitantes con una cobertura de 15 comunidades.
			2 auxiliar de enfermería	
			1 promotor de salud	
			1 auxiliar de farmacia	
			1 aseadora	
			12 COLVOL	
5	Champa	UAPS	1 Medico General	Con una población meta a atender de 4740 habitantes con una cobertura de 37 comunidades.
			3 auxiliar de enfermería	
			3 promotores de salud	
			1 auxiliar de farmacia	
			1 aseadora	
6	Sangrel aya	UAPS	1 médico general	Con una población meta a atender de 3194 habitantes con una cobertura de 6 comunidades.
			3 auxiliar de enfermería	
			1 promotor de salud	
			1 asistente de farmacia	
			1 vigilante	
7	Irión Viejo	ESFAM	2 auxiliares de enfermería	Con una población meta a atender de 2374 habitantes con una cobertura de 7 comunidades.
			1 promotor de salud	
			1 auxiliar de farmacia	

#### 4.2.2. Opinión de los servicios de salud

Se podría decir que la calidad de servicio es Regular, ya que mucha de la población no tiene acceso a las unidades, además que las malas condiciones de la Infraestructura vial también limitan los accesos a los servicios de salud regulares del sistema. Lo que ha causado muchas muertes, en los últimos años.

#### 4.2.3. Situación de salud Reproductiva

La población juvenil o en edad Reproductiva, tiene muy poca asistencia en el tema. Ya que lo distante del municipio aunado la cultura y el poco recurso existente hace imposible cubrir en un cien por ciento dichas temáticas.

#### 4.2.4. Numero de madres solteras

El número de madres solteras es alto ya que Existen 853 madres solteras, de las cual solo el 22. % viven en casa de sus padres. El restante 78% tienen que dejar sus niños solos para trabajar o dedicarse a alguna ocupación para llevar el sostén a sus familias, poniendo en precariedad la educación y la seguridad de los pequeños.

Temática	Descripción	Cantidad
Salud	Madre solteras	853
	Padres Solteros	110
	# de niños menos de 5 años	4015
	# de niños muertos menos de 5 años en el año anterior	9
	# muertes infantiles por 1000 niños nacidos vivos	0
	# de partos atendidos durante el año anterior	566
	Total de niños(a) nacidos en el año anterior	584
	# de partos atendidos en centro de salud	11
	# de partos atendidos en materno infantil	52
	# de partos atendidos en hospital	372
	# de partos atendidos en clínica privada	34
	# de partos atendidos en otros centros de salud	0
	# de madres murieron antes del parto año anterior	2
	# de madres murieron durante del parto año anterior	1
	# de madres murieron post parto año anterior	0

#### **4.2.5. Número de Niños que nacieron el año pasado**

En el municipio de Irióna nació el Año anterior 584 Niños. De los cuales 280 son Niños y 304 son niñas el promedio de edad de las madres es de 24.59 años lo que significa que la edad madre es relativamente joven.

#### **4.2.6. Frecuencia de quien atendió el parto**

La mayoría de los partos fueron atendidos Institucionalmente a través de Hospital Trecientos Setenta y Uno 371 partos, clínica materna Infantil Cincuenta y dos 52, clínica Privadas treinta y cuatro 34 y Centros de salud once 11.

Sin embargo de las madres que dieron a luz o fueron a parir sus hijos 97 decidieron hacerlo en casa por distintas Razones en las que destaca. Tabú de las Mujeres, Machismo de los Hombres, distancias largas desde la comunidad hasta un centro materno, problemas económicos. Y por último conformismo y desconocimiento de los riesgos que se pueda tener los partos atendidos en casa.

#### **4.2.7. Número de muertes maternas y niños menores de 5 años**

En el municipio murieron 9 niños menores de 5 años. Y 2 madres embarazadas y 1 madres durante el parto.

#### **4.2.8. Enfermedades más frecuentes en el municipio**

Entre las enfermedades más frecuentes o de mayor incidencia en la población tenemos las infecciones respiratorias agudas (IRAS) con 9287 manifestaciones lo que Representa un 72.4% de la población padece o padecido de la misma. Hipertensión arterial 750 casos de padecimiento lo que representa 5.8% de la población padeciendo de esta terrible enfermedad, 559 casos de asma bronquial lo que Representa el 4.3% de la población, el dengue clásico con un 3.7% lo que Representa 486 manifestaciones, enfermedades de la piel con 3.5% lo que Representa 450 personas padeciendo, discapacidad 263 casos lo que representa el 2.0%, diabetes 1.7% con 222 personas padeciendo esta terrible y terminal

enfermedad, y con menos incidencia pero no significativa esta la diarreas 217 casos con un 1.6%, y paludismo 1.% lo que Representa 139 casos.

### Incidencia de enfermedades en viviendas y población afectada

Orden	Descripción	T. Manif	% Hogares	Cantidad Personas	% Personas
1	Infecciones respiratorias agudas	2549	51.45	9287	40.64
2	Dengue Clásico	219	4.42	486	2.13
3	Paludismo	74	1.49	139	0.61
4	Dengue hemorrágico	18	0.36	26	0.11
5	Chagas	19	0.38	31	0.14
6	ZIKA	16	0.32	20	0.09
7	Chicunguya	72	1.45	139	0.61
8	Hipertension Arterial	632	12.76	750	3.28
9	Diabetes	208	4.2	222	0.97
10	Asma bronquial	430	8.68	559	2.45
11	Epilepsia	30	0.61	32	0.14
12	Neumonia	40	0.81	42	0.18
13	Consumo de alcohol	88	1.78	105	0.46
14	Consumo de drogas	18	0.36	20	0.09
15	Tuberculosis	12	0.24	12	0.05
16	Cáncer	13	0.26	14	0.06
17	Diarreas	111	2.24	217	0.95
18	De la piel	289	5.83	450	1.97
19	Discapacidad	242	4.88	263	1.15
<b>Total</b>		5080		12814	

Fuente: Elaboración propia con base a censo línea base levantado en el municipio

Se podría decir que la calidad de servicio es Regular, ya que mucha de la población no tiene acceso a las unidades, además que la mala condición de la Infraestructura vial también limita los accesos a los servicios de salud regulares del sistema. Lo que ha causado muchas la falta de aplicación de algunas vacunas, en los últimos años.

### Población clasificada por rangos de edades en sistema de salud que no cuentan con vacunas completas

Ord en	Rango	T. Personas	% Total	Hombres	%	Mujeres	%	Con Vacuna	%	Sin Vacuna	%
--------	-------	-------------	---------	---------	---	---------	---	------------	---	------------	---

<b>1</b>	Menores de 9 años	6427	27.87	3305	27.7	3122	28.05	5376	24.58	1051	88.47
<b>2</b>	De 10 a 19 años	5613	24.34	2939	24.63	2674	24.03	5565	25.44	48	4.04
<b>3</b>	De 20 a 64 años	10103	43.81	5196	43.54	4907	44.09	10022	45.82	81	6.82
<b>4</b>	De 65 años y mas	919	3.98	493	4.13	426	3.83	911	4.16	8	0.67
<b>Total</b>		23062		11933		11129		21874		1188	

Fuente: Elaboración propia con base a censo línea base levantado en el municipio

### 4.3. Servicios básicos existentes

#### 4.3.1. Número de Viviendas con servicio de Agua

El 100% de la población tiene acceso a agua, el cual el 70.7% es a través de acueducto (agua entubada), un 17.4 % acarrea agua de quebrada o rio, Un 7.6% mediante agua domiciliar de pozo propio, un 2.7% recibe de reservorio de lluvia, y un 2.342% agua llave pública.

#### Viviendas con Servicios públicos

No.	Servicio	Reciben Si	Porcentaje	Promedio días
1	Agua de pozo propio	378	7.63	6.25
2	Agua domiciliar de pozo comunal	66	1.33	5.29
3	Acarrea agua de rio o quebrada	862	17.4	6.31
4	Agua domiciliar por acueducto	3503	70.71	6.37
5	Agua llave pública / fuente	116	2.34	4.8
6	Reservorio de agua lluvia	138	2.79	2.37
7	Inodoro o servicio sanitario	742	14.98	0
8	Letrina de fosa simple	365	7.37	0
9	Letrina de fosa séptica	1804	36.42	0
10	Usa letrina	2095	42.29	0
11	Recolección de basura	19	0.38	0.63
12	Aseo de calles	14	0.28	1.36
13	Energía eléctrica domiciliar	559	11.28	0
14	Teléfono (HONDUTEL)	151	3.05	0

15	Teléfono (Celular móvil o fijo)	2228	44.97	0
16	Alumbrado público	52	1.05	0
17	Mantenimiento de calles	1701	34.34	0

Fuente: Elaboración propia con base a censo línea base levantado en el municipio

#### 4.3.2. La administración del Agua

En las comunidades donde existen proyectos de agua potables. Las mismas están compuestas por Redes locales. Desde la Represa, al Cercenador y desde esta, al tanque de almacenamiento y distribución. Acción que es realizado por los mismos comunitarios que se forman en Juntas de Agua locales, en algunos casos. En otros son servicios privados por familias los que se llevan con conexiones de mangueras hasta las viviendas, Los mismos sin ningún tipo de tratamiento.

#### 4.3.3. Alcantarillado y recolección de basura

En cuanto a las viviendas con servicio de alcantarillado, el municipio carece de la misma, situación que ubica a Irióna con un 0% en cobertura de alcantarillado sanitario, lo mismo sucede con la temática de depósitos de basura o tren de aseo el mismo no se brinda. Por lo que algunas comunidades han optado por construir o implementar basureros comunitarios. Los cuales no reciben ningún tipo de tratamiento poniendo en Riesgo Y peligro a los ciudadanos.

#### 4.3.4. Aseo de calles

En cuanto al servicio de los aseos de calles la misma población realiza campañas de limpieza comunitaria, y solo algunas veces la municipalidad realiza el mismo en algunos puntos específicos y dentro del parámetro de la carretera principal de la zona costa, humedales y valle respectivamente.

#### 4.3.5. Viviendas con letrina y cuantos la usan

La disposición de baños en las viviendas en el municipio represente la mayoría con un baño por vivienda 3,009 60.74% también se refleja seguido la falta de baño por vivienda con 30 .42% con una cantidad de 1507

No. de baños por vivienda	Total	%
---------------------------	-------	---



<b>0 Viviendas sin baños</b>	1507	30.42
<b>1 Viviendas con un baño</b>	3009	60.74
<b>2 Viviendas con dos baños</b>	377	7.61
<b>3 Viviendas con tres baños</b>	45	0.91
<b>4 Viviendas con cuatro y más baños</b>	17	0.34
<b>Total</b>	4955	

#### **4.3.6. Acceso a energía eléctrica**

La cobertura del servicio de energía eléctrica es de 11.2% esto Representa 559 hogares, atendiendo tres caseríos con Hidroenergía, una con energía red nacional y varias viviendas con paneles solares. El déficit en este servicio es El 88.7%

#### **4.3.7. Días reciben servicios**

De los días en que se Reciben los servicios básicos, Resaltamos el agua entubada la cual se recibe hasta un máximo de 6 días a la semana.

Las autoridades municipales tendrán que buscar algunas estrategias urgentes para poder solucionar esta problemática que cada día preocupa a la población. Y pone en Riesgo la Salud, la seguridad y sobre todo el desarrollo de las comunidades.

### **4.4. Vivienda**

#### **4.4.1. Comportamiento de la tenencia de la Vivienda**

En el municipio la tenencia de las propiedad es varonil hasta cierto punto o sea que en la mayor de los casos las familias manifiestan que la casa es del Hombre esto Representa un 31.4% que corresponde a 1558 viviendas. En otros casos se dice que la casa o vivienda es de la mujer 16.4 % lo que representa 813 viviendas, y el 29.3% manifiesta que es de los dos. O sea 1452 viviendas por que se dice que la tenencia es familiar.

Encontramos en el Municipio un numero de 4,955 viviendas que cuentan con propia totalmente pagada 3,823 con propia pagada 76, familias alquilando vivienda 134, familias con viviendas prestadas 922 encontrado deficiencia de familias sin vivienda 1,056 en el caso de las condiciones de viviendas ocupadas no tiene repello 357 con pisos de tierra

963 sin cielo falso 886, con techo en mal estado 1,006, con problemas estructurales 854, resumen en buen estado 983, en regular 3363, en malas condiciones 983 descripción siguiente cuadro.

<b>Temática</b>	<b>Descripción</b>	<b>Cantidad</b>
<b>Vivienda</b>	# total de viviendas y edificaciones	7069
	# de edificaciones públicas y privadas	569
	# de viviendas	6500
	# de viviendas desocupadas	800
	# de viviendas Ocupadas pero que no quiso dar Información%	745
	# de viviendas ocupadas	4955
<b>Material de construcción</b>	# de viviendas construidas de adobe	328
	# de viviendas construidas de bloque	1508
	# de viviendas construidas de ladrillo	1
	# de viviendas construidas de bahareque	180
	# de viviendas construidas de madera	2710
	# de viviendas construidas de desperdicios	44
	# de viviendas construidas de yagua	184
<b>Tenencia de la vivienda</b>	# de familias con vivienda propia totalmente pagada	3823
	# de familias con vivienda propia pagando	76
	# de familias alquilando vivienda	134
	# de familias con vivienda cedida o prestada	922
	# de familias con vivienda propia pagada y dominio pleno	957
	# de familias con vivienda propia pagada y dominio útil	2710
	# de familias con vivienda propia pagada y dominio ocupación	145
	# de familias con vivienda propia pagada y dominio posesión	11
<b>Problemas principales de las viviendas</b>	# de viviendas que no tienen repello	357
	# de viviendas que no tienen repello externo	82
	# de viviendas que no tienen repello interno	34
	# de viviendas sin repello ambos	241

	# de viviendas con piso de tierra	963
	# de viviendas sin cielo falso	886
	# de viviendas con techo en mal estado	1006
	# de viviendas problemas estructurales	854
	# de viviendas sin problemas	976
<b>Condiciones de la vivienda</b>	# de viviendas en buenas condiciones	983
	# de viviendas en regulares condiciones	3363
	# de viviendas en malas condiciones	983

#### 4.4.2. Condición de la vivienda ocupada y porque

La condición de las viviendas ocupadas es Regular, Ya que algunas familias no tienen como primordial mejorar su vivienda. Por qué varias prefieren comprar motos, mejorar sus propiedades o simplemente comprarse un buen caballo o simplemente invertir en otro fin. Sin embargo también se visualiza una gran cantidad de familias que no cuentan con un trabajo rentable o que les permite si quiera poder comprar o construir una casa en tal sentido la vivienda es Regular en 67.8% lo que corresponde a unas 3363 viviendas, el 19.8% igual a 983 viviendas es buena y el 12.2% es mala lo que corresponde a unas 609 viviendas.

#### 4.4.3. Condición de la vivienda desocupada y porque

En cuanto a las viviendas desocupadas en su mayoría están deterioradas, por el abandono temporal ya muchas veces las familias se movilizan a realizar algunas faenas en otras partes del municipio y hasta en el país. También la falta de recursos económicos no les permite mejorar en algunos casos Remotos porque la gente ha tenido que emigrar de la zona.

#### 4.4.4. Deficiencias más evidentes

De las deficiencias habitacional resaltamos que la mayoría están con el Techo en mal estado, seguido de pisos de Tierras, o no cuentan con una buena estructura.

En su mayoría las condiciones de viviendas en el municipio según distribución de piezas las viviendas con tres piezas representa la cantidad mayor con 1149, seguido a ello las de 4 piezas con 1036 y el limitado encontramos a la vez 911 viviendas con 2 piezas 562 con 1 pieza y 763 con cinco piezas 319 con 6 y 210 con 6 a más.

<b>Cantidad Viviendas según # de piezas</b>		
No. Piezas por vivienda	Total	%
1 una pieza	562	11.34
2 dos piezas	911	18.39
3 tres piezas	1149	23.19
4 cuatro piezas	1036	20.91
5 cinco piezas	763	15.4
6 seis piezas	319	6.44
Más de 6 piezas	210	4.24
<b>Total</b>	<b>4950</b>	

<b>Cantidad vivienda por # piezas como dormitorio</b>		
No. Piezas por vivienda	Total	%
1 una pieza	1758	35.49
2 dos piezas	1690	34.11
3 tres piezas	1132	22.85
4 cuatro piezas	291	5.87
5 cinco piezas	51	1.03
6 seis piezas	13	0.26
Más de seis piezas	13	0.26
<b>Total</b>	<b>4948</b>	

El grado de hacinamiento es relativamente bajo, ya que en 88.07 % de los casos, solo hay una familia por vivienda. En su mayoría los habitantes de las comunidades por las condiciones de vida y el limitado acceso al trabajo de una forma obligada tienen que salir hacer labores de trabajo a otros departamentos, otras comunidades y en muchos casos fuera del país, la migración dentro del país es en forma temporal. Y específicamente en ganadería pesca y agricultura, considerándose esta como una actividad que trae muchos beneficios al año. No así la población joven emigra a otras ciudades casi en forma permanente por la falta de oportunidades de trabajo en sus comunidades

El grado de hacinamiento es relativamente bajo, ya que de 4,943 familias solo 485 familias son dobles 9.79 % en 75 viviendas el 1.5 % ya el caso más extremo 20 viviendas con 4 familias en cada cual 0.4%

### **Número de familias por vivienda**

<b>Número de familias por vivienda</b>		
No. de familias por vivienda	Total	%
1 Viviendas con una familia	4363	88.07
2 Viviendas con dos familias	485	9.79

<b>3 Viviendas con tres familias</b>	75	1.51
<b>4 Viviendas con cuatro y más familias</b>	20	0.4
<b>Total</b>	4943	

Estas viviendas se encuentran generalmente en condiciones –regulares|| (85.81 %), muchas sin prestar todas las condiciones de infraestructuras (pisos de tierra, sin repello, con techo en mal estado, etc.) utilizan leña la cual representa un fuerte impacto negativo en el medio ambiente, seguido el uso del gas volátil 1482 con un porcentaje de 29.92%

El uso de eco fogones refleja el 5.05 % equivalente a 250 viviendas.

Tipo de combustible que utilizan para cocinar

<b>Tipo de Combustible</b>	<b>Total</b>	<b>%</b>
<b>Utilizan electricidad</b>	6	0.12
<b>Utilizan gas volátil</b>	1482	29.92
<b>Utilizan Kerosén</b>	37	0.75
<b>Utilizan Eco Fogón</b>	250	5.05
<b>Utilizan leña</b>	4251	85.81
<b>Total</b>	6026	

## 4.5. Educación

Los niveles de acceso a educación son globalmente bajos, un poco menos del 60% de los niños/as en edad escolar, realmente están estudiando. Sin embargo, logran mayoría de los niños, logran estudiar la primaria (89.45 %). Al otro extremo, son muy pocos (menos del 2 %) que logran realizar estudios universitarios En el Municipio encontramos 10,007 Niños y Niñas en edad escolar de 5 a 23 años que representa un 45.65% del total de la población del Municipio de los cuales solo estudian actualmente 5,475 un 59.34% de la población en edad de estudiar y un 4,532 40.66% de niños y jóvenes que no están estudiando en la actualidad y se distribuye de la siguiente manera Igualdad entre los sexos a nivel educativo Del sexo femenino en edad de estudiar 4,824 que representa el 49.18% del total de la población en edad de estudiar con respecto a la población masculina 5183 jóvenes se encuentran en edad de estudiar representando el 50.82% La tasa de analfabetismo es de 5.67%, lo que representa a 639 hombres y 660 mujeres la Deserción y repitencia es 4,532 entre niños y niñas los cuales no asisten a algún centro educativo por lo distante entre la vivienda y el centro se encuentran muchos caseríos en el municipio que no cuentan con algún centro . en relación a los materiales didáctico y tecnologías los maestros deben

adquirirlos por su propios medios ya que es poco o nada el aporte de la secretaria a sección de formación sobre la plataforma SACE el involucramiento de los padres en la educación de hijos es medianamente posible a través de la implementación de la escuela para padres y madres y la organización de SPMF sociedad de Padres y Madres de Familia en situación de análisis de jóvenes hace falta la apertura de espacios de educación alternativa en lugares remotas del municipio y universitarios ya que existe nada más que una sede de UNFM en la zona costa que no suple en su totalidad la demanda de estudiante y carreras de formación superior.

#### **4.5.1. Deserción y Repitencia escolar**

La Deserción escolar es muy alta ya que en la mayoría de las comunidades se labora temporalmente, en la ganadería y la minería. Por lo que muchas veces los padres retiran a sus niños sin siquiera informar al maestro para donde se movilizan los alumnos. Por otra parte el nivel de Repitencia es de un 2.43% en el sistema oficial y el 1.97% en PROHECO.

#### **4.5.2. Cantidad y Tasa de analfabetismo**

639 Hombres de 07 a 105 años no saben leer ni escribir y 660 mujeres mayores de 07 a 95 años no saben leer ni escribir para un total de 1299 personas de las que no saben leer ni escribir. Para una tasa de analfabetismo es de 5.67%

#### **4.5.3. Material didáctico y tecnología**

Del material Didáctico la secretaria de educación capacita al personal para que pueda construir su propio material pero muy pocas veces se le dota de los insumos necesarios por lo que generalmente son los padres de familia que deben de pagar el mismo. Y de la tecnología es limitada, ya que solo algunos centros cuentan con energía eléctrica a través de paneles solares, lo que limita la accesibilidad y en la mayoría de los casos ni si quiera se conoce. Por lo que el maestro deben de Ingeniárselas para poder responder a las exigencias que el sistema público. Uso de SACE, (levantamiento de matrícula, Informe de clases como también notas y certificación) situación que también los padres deben de pagarlas, en algunos casos disfrazadas de actividades donde se les exige a los niños a participar y donde muchas veces se amenaza al padre de familia a no entregarles notas finales.

#### **4.5.4. De la Infraestructura de los Centros Educativos**

Por lo extenso del territorio La Infraestructura es regular ya que se presenta debilidad y hasta abandono en algunas comunidades. Hay varias Escuelas de maderas o de Tierras, mismas que en algunos casos es utilizada hasta encerrar ganado. Con el esfuerzo de la municipalidad se han mejorado y construido algunos centros educativos más que nada en las comunidades de las zonas de la costa, Humedales, Valle abajo y algunas comunidades de la zona alta del valle. No se ha intervenido en las zonas sierra media, alta y las de la Biosfera media y alta de nuestro municipio.

#### **4.5.5. Del Recurso Humano y mobiliario**

El Recurso Humano es Deficiente en la cantidad y calidad, el mismo es contratado por la Secretaria de educación a Través del sistema educativo Oficial o PROHECO. Sin embargo hay carencia del mismo. Teniendo en cuenta que la municipalidad de Irióna Contratar personal desde los fondos locales municipales y en varios de los casos son personal contratado y pagado por las mismas comunidad. Estos muchas veces no terminan su contrato por varias razones dejando a los niños abandonados y sin culminar su año lectivo. Al mismo tiempo las comunidades que son adyacentes a los municipios vecinos, son atendidas por otras direcciones de educación Municipal. Tal es el caso de limón y bonito oriental en colon, san esteban y Culmi en Olancho y Juan Francisco en Gracias a Dios.

De los mobiliarios son muy pocos los centros que cuentan con mobiliario suficiente. Ya que desde la dirección municipal se realizan los esfuerzos pertinentes y coordinan con algunas Instituciones o ONG misma que dotan algunos centros, la municipalidad por su parte varias veces comprado algunos mobiliarios, pero estos son limitados tal es el caso que hay comunidades que los padres deben de costearse los mismos y en los peor de los casos los niños tienen que construir con madera Rolliza o con palos sus propios asientos.

#### **4.5.6. Comportamiento de la sociedad de padres de familia.**

En pocas comunidades los padres apoyan a los maestro o se involucran de lleno en las actividades del centro educativo. En la mayoría de los casos son apáticos y hasta indiferentes con la educación tal es el caso que muchas veces se ha tenido que cerrar los centros por la indiferencia o el poco interés que se ha mostrado. Aunque se manifiesta que hay comunidades donde los padres aportan a un cien por ciento para que sus hijos se eduquen.

#### **4.5.7. Análisis sobre la situación de los jóvenes y niños en edad escolar**

Este se convierte en una puerta a la Delincuencia. Ya que se han identificado pequeños infractores de la Justicia. Tal es el caso de grupos delincuenciales que están formados por Niños y jóvenes en edad escolar. Se manifiesta por parte de la población jóvenes alcohólicos, drogadictos, ladrones y hasta de abigeos.

#### 4.5.8. Distribución por nivel escolar/ Cuantos estudian y cuantos no

La distribución por nivel escolar				Estudian			No estudian		
Grado	Cantidad	H	M	Cantidad	H	M	Cantidad	H	M
PE	<b>949</b>	522	427	<b>467</b>	246	221	<b>482</b>	276	206
1	<b>935</b>	512	423	<b>651</b>	342	309	<b>284</b>	170	114
2	<b>854</b>	460	394	<b>600</b>	315	285	<b>254</b>	145	109
3	<b>999</b>	539	460	<b>631</b>	312	319	<b>368</b>	227	141
4	<b>955</b>	509	446	<b>597</b>	318	279	<b>358</b>	191	167
5	<b>901</b>	468	433	<b>526</b>	275	251	<b>375</b>	193	182
6	<b>2042</b>	1058	984	<b>550</b>	274	276	<b>1492</b>	784	708
B	<b>1605</b>	777	828	<b>1002</b>	469	533	<b>603</b>	308	295
D	<b>663</b>	298	365	<b>376</b>	160	216	<b>287</b>	138	149
U	<b>104</b>	40	64	<b>75</b>	28	47	<b>29</b>	12	17
TOTAL	<b>10007</b>	<b>5183</b>	<b>4824</b>	<b>5475</b>	<b>2739</b>	<b>2736</b>	<b>4532</b>	<b>2444</b>	<b>2088</b>

#### 4.5.9. Motivos por los cuales los niños no estudian

En Resumen el 45.28% de las personas en edad de estudiar no están estudiando. Las causas por la que los niños, Niñas y Jóvenes no estudian son variadas. En las que podemos resaltar, ausencia de centros escolares en varias comunidades, distancias lejanas desde la comunidad hasta los centros educativos, escases de recursos económicos, explotación Infantil, falta de Interés de las autoridades y sobre todo falta de conciencia y la poca educación en los padres y madres de familia.

### 4.6. Igualdad entre los sexos a nivel educativo

#### 4.6.1. Como se Manifiesta la correlatividad entre niños y niñas que estudian y no estudian según sexo



La correlatividad es acorde a densidad poblacional, por la que las oportunidades donde las hay la tienen por igual al mismo tiempo las manifestaciones se apegan a la realidad de anteriormente hemos dicho.

#### **4.6.2. Criterio o costumbre para que predominan en el municipio para que se manifieste ese comportamiento.**

En su mayoría falta de aperturas y acompañamiento de parte de las autoridades correspondiente. En otras palabras los niños y jóvenes se han tenido en el abandono, Sin muchas oportunidades. Aunque también las familias se conforman con acompañar a los jóvenes hasta sexto grado Como se puede notar la mayoría de ellos se estancan en primaria.

### **4.7. Economía**

#### **4.7.1. Tipos de cultivos que predominan en producción agrícola**

Por lo extenso del territorio y la variabilidad de la tierra y la fertilidad del suelo, La producción agrícola es muy variada desde los granos básicos, legumbres, musácea, Hortalizas entre otras. Sin embargo por la dificultad y alto costo de los insumos para producción agrícola, más los bajos precios y la distancia de los mercados aunado a la mala condición de las carreteras para poder sacare a comercializar los productos. Los productores se vieron en la penosa situación de cambiar el uso del suelo con la producción de palma africana y la Ganadería extensiva la misma ha venido a cambiar la cultura y los usos del suelo, y volvernos dependientes de la importación.

El municipio de Irióna Actualmente produce

1. Arroz
2. Maíz
3. Frijoles
4. Plátano
5. Yuca
6. Aguacates
7. Tilapia
8. Cacao
9. Café
10. Ganado doble propósito

11. Cerdos
12. Palma africana
13. Gallinas
14. Rambután
15. Cocos
16. Mangos

#### **4.7.2. Tipo especies pecuarias existentes**

En la cría de especies pecuarias dentro del municipio es variada según las zonas. Resaltando los siguientes

1. Gallinas
2. Patos
3. Cerdos
4. Vacas
5. Guajolotes
6. Caballos
7. Perros
8. Gatos
9. Ovejos
10. Cabros

#### **4.7.3. Productos artesanales que sobresalen**

El municipio de Irióna culturalmente produce artesanalmente

- Cayucos y remos (transporte para navegar)
- Cazabe, Machuca, sopas, marineras (producto alimenticio)
- Tambor, maracas, guitarras, marimbas (instrumentos musicales)
- Bateas, culebras de colar yuca, cedazos (utensilios de cocina)
- Sillas, bancos, mesas (muebles para el hogar o la oficina)
- Diferentes manualidades desde anillos de diferentes arboles hasta vestuarios o atuendos muy bellos además de variedad de artículos de belleza como medicinas y nutrientes para el ser humano.

#### **4.7.4. Productos agrícolas que se industrializan**

1. Yuca (cazabe)
2. Leche (queso)
3. Madera (muebles)

#### **4.7.5. Servicios que se les brinda a productores en asistencia técnica**

Actualmente los Productores no cuentan con apoyo técnico.

#### **4.7.6. Capacitación y créditos que se ofrecen a productores y de parte de quien**

Actualmente solo a los productores de arroz se les apoya a través de DICTA

#### **4.7.7. Préstamos para la Productos agrícolas y tasas de intereses**

No se Reciben créditos en Rubro

#### **4.7.8. Tipo de infraestructura para la producción existente**

La condición de los suelos es apropiada para diferentes Rubros. sin embargo La condición de la infraestructura es limitada, ya que la mayoría del tiempo las vías de comunicación se encuentra en mal estado y hasta intransitables lo que en varias ocasiones ha causado pérdidas considerables a los productores los que han perdido toda su cosecha.

#### **4.7.9. Condiciones para el turismo**

El municipio posee grandes Riquezas y atractivos turísticos, entre ellas la interconexión municipal Fluvial, playa cultura, arte y música.

#### **4.7.10. Principales mercados donde se coloca la producción**

Los productores venden la mayoría de sus productos en la comunidad. Ya que las distancias y alto costo de los transportes amenora su rentabilidad y es allí donde los coyotes aprovechan a pagar muy bajo los precios de los productos, en algunos casos se vende en Culmi, Tocoa y Bonito Oriental.

#### **4.7.11. Fuerza de trabajo existente que más predomina**

La fuerza de trabajo predominante es 44.7%, esto equivale a 7,082 personas. De una fuerza de trabajo municipal total de 15,843 siendo la ocupación más predominante el Ama de casa con 4,305 personas lo que equivale al 27.1% seguido de Jornalero 3,671 personas equivalente al 23.1%

#### 4.7.12. Nivel de empleo, sub empleo y desempleo

Los niveles de empleo permanentes son muy bajos, siendo el sobresaliente maestro primaria 170 lo que representa el 1.07%. Por lo que los sub empleos mantienen las mismas características. La manifestación de forma variada y temporal siendo las principales ocupaciones. Ganadero 644 puestos lo que significa 4.06%, oficios domésticos 577 puestos igual al 3.6%, agricultor 573 puestos siendo el 3.6% ordeñador 361 puestos igual al 2.2%, comerciante menor 314 puestos que representa el 1.9%, albañil puestos 138 porcentaje de 0.87% y guiriseros con 125 puestos con el 0.78%. Lo que significa una tasa de desempleo de 55.2% para un total de 8,761 personas sin trabajo.

#### 4.7.13. Salario e ingreso promedio por familia

El salario e Ingreso promedio por familia oscila entre Lps. 4001 y 8000 por lo que en 1,529 hogares ingresa esa cantidad De 4,955 hogares encuestados un 91.4% les ajusta para alimentarse tres Tiempos igual a 4,528 hogares, en 344 hogares con un promedio de 6.9% ajusta para dos Tiempos, y en 1.6% que significa 82 hogares solo les ajusta para un tiempo

El salario e Ingreso promedio por familia oscila entre Lps. 4001 y 8000 por lo que en 1,529 hogares ingresa esa cantidad De 4,955 hogares encuestados un 91.4% les ajusta para alimentarse tres Tiempos igual a 4,528 hogares, en 344 hogares con un promedio de 6.9% ajusta para dos Tiempos, y en 1.6% que significa 82 hogares solo les ajusta para un tiempo.

#### Hogares con ingresos mensuales según rango

Rangos de ingresos	Hogares	
	Total	%
1. Ingresos menores a < 1000	421	8.5
2. Ingresos entre Lps. 1001 a 2000	539	10.88
3. Ingresos entre Lps. 2001 - 4000	934	18.85
4. Ingresos entre Lps. 4001 - 8000	1529	30.86
5. Ingresos entre Lps. 8001 - 12000	711	14.35
6. Ingresos entre Lps. 12001 - 20000	476	9.61
7. Ingresos entre Lps. 20001 - 30000	174	3.51
8. Ingresos entre Lps. 30001 - 50000	97	1.96
9. Ingresos arriba de Lps. 50001 - y mas	68	1.37

	5	0.1
<b>Total</b>	4954	

Iriona Cuenta con un número de 15836 personas en edad de trabajar (PET) representando un 54.55% del total de la población del Municipio, de las cuales solo el 80.13% de esta población genera ingresos para sus hogares y el 19.87% se mantiene como Población económicamente Inactiva (PEI), el 45.% de la población del municipio se encuentra en el rango de ingresos entre 1,000 a 2,000 lempiras Mensuales ubicándose en niveles de pobreza de acuerdo a la generación de ingresos, lo que nos refleja una economía débil pero que va en ascenso con 339 Familias con ingresos mayores a 2001 Lempiras en el municipio fortaleciendo levemente la economía del Municipio

### **Personas con ingresos mensuales según rangos y sexo**

Rangos de ingresos	personas			
	H	%	M	%
<b>1. Ingresos menores a &lt; 1000</b>	542	9.02	210	19.59
<b>2. Ingresos entre Lps. 1001 a 2000</b>	835	13.9	193	18
<b>3. Ingresos entre Lps. 2001 - 4000</b>	1726	28.74	216	20.15
<b>4. Ingresos entre Lps. 4001 - 8000</b>	2210	36.8	277	25.84
<b>5. Ingresos entre Lps. 8001 - 12000</b>	371	6.18	89	8.3
<b>6. Ingresos entre Lps. 12001 - 20000</b>	195	3.25	62	5.78
<b>7. Ingresos entre Lps. 20001 - 30000</b>	62	1.03	16	1.49
<b>8. Ingresos entre Lps. 30001 - 50000</b>	40	0.67	2	0.19
<b>9. Ingresos arriba de Lps. 50001 y mas</b>	25	0.42	7	0.65
<b>Total</b>	6006		1072	

Fuente: Elaboración propia con base a censo línea base levantado en el municipio

#### **4.7.14. Remesas familiares**

Hogares reciben remesas las cuales son Utilizadas en la adquisición de alimentos, mejoramientos de viviendas, compra de útiles escolares para estudiar y solo una pequeña cantidad de las familias la utiliza para la compra de propiedad, ganado, y producir.

#### **4.7.15. Ajustan los ingresos para alimentarse los tres tiempos**

De 4,955 hogares encuestados un 91.4% les ajusta para alimentarse tres Tiempos igual a 4,528 hogares, en 344 hogares con un promedio de 6.9% ajusta para dos Tiempos, y en 1.6% que significa 82 hogares solo les ajusta para un tiempo.

#### **4.7.16. Promedio de personas por familia que trabajan la tierra**

El promedio de personas por familias que trabajan la tierra es el siguiente. En 1,307 hogares trabaja 1 persona equivale al 63.0%, en 482 hogares trabajan 2 personas esto equivale a un 23.29%, en 173 hogares trabajan tres persona equivalente al 8.36%, en 57 hogares y trabajan 4 personas esto significa el 2.75%, en 28 hogares trabajan 5 personas equivale a 1.35%, en 15 hogares trabajan 6 personas lo que significa 0.72% en 5 hogares trabajan 7 personas igual al 0.24% y en 2 hogares trabaja hasta 8 personas igual al 0.09% lo que significa 3,299 personas que trabajan la Tierra.

#### **4.7.17. Comportamiento de tenencia de la tierra que trabaja la familia**

De la tenencia de la Tierra. 1,752 hogares cuentan con tierra propia totalmente pagada  
62 hogares cuentan con tierra propia pagando  
64 hogares cuentan con tierra alquilada  
369 hogares con tierra prestada  
2,672 hogares no tienen tierra

#### **4.7.18. Se producen los suficientes alimentos para el consumo familiar**

De los 4,955 hogares encuestados, solo 1,589 hogares o sea el 32.07% producen, pero de ellos solo el 57.2% o sea 909 hogares produce suficiente alimentos para el autoconsumo.

#### **4.7.19. Clasificación del recurso humano**

Iriona cuenta con una Gama de profesionales y una variedad de oficios, los cuales se encuentran activos y están preparados para brindar sus servicios, y poder contribuir al desarrollo del municipio. Mismos que se mencionan a continuación.

Labrador-agricultor, Oficios domésticos, Estudiante, Ama de casa, Agricultor, Bachiller ciencias, Jornalero, Maestro primaria, Ganadero, Albañil, Comerciante menor, Ordeñador, Bachiller admón. Empresas, Mecánico, Bachiller computación, Enfermera, Perito

mercantil, Maestro preescolar, Agrónomo, Lic. Educación, Ebanista, Pastor evangélico, Sastre, Maestro secundaria, Carpintero, Panadero, Motorista, Comerciante mayor, Electricista, Estilista, Lic. admón. de empresas, Técnico computación, Dependiente, Bachiller agrícola, Bach. Técnico agrónomo, Lic. Educación básica, laboratorista, Barbero, Chofer, Apicultor, Contador público, Ing. Industrial, Bach. hotelería y turismo, Soldador, Bloquero, Técnico en electrónica, Vigilante, Ing. Civil, Bachiller en Mercadotecnia, Médico general, Pintor edificios, Ladrillero, Lavadores/planchadores, Niñera, Militar de rango, Fontanero, Dependiente, Op. Maquinaria pesada, Purera, Sacerdote, Abogado, Maestro universitario, policía, Bach. Técnico forestal, Lic. Salud, Aserrador, Técnico agropecuaria, Pintor de rótulos, Empleados gubernamentales, Lic. Derecho, Ingeniero, mecánico, Bach. técnico estructura mecánica, Auditor de calidad, Tapicero, Músico, Operario de bodega, Partera, Maletero, Conserje, Espumillero, Modista, Jefe de UMA, Dentista, Electromecánico, Médico, veterinario, Zapatero, Empleada doméstica, Lic. Mercadotecnia, Bachiller en salud, Aseadores, Promotor social, Capitán de puerto, Secretaria

**Agrupación de profesiones y oficios de los miembros de la Población en Edad de Trabajar (mayores de 10 años)**

Profesión u oficio	Cantidad	
	Total	%
<b>0. No trabaja / No definido</b>	650	4.1
<b>1. Profesionales universitarios</b>	152	0.96
<b>2. Profesionales secundaria / Técnico</b>	389	2.46
<b>3. Obreros</b>	4291	27.08
<b>6. Jornaleros</b>	144	0.91
<b>8. Oficios domésticos</b>	4894	30.89
<b>10. Discapacitados - Jubilados - Pensionados - Rentistas</b>	76	0.48
	15843	

Fuente: Elaboración propia con base a censo línea base levantado en el municipio

Los niveles de empleo permanentes son muy bajos, siendo el sobresaliente maestro primaria 650 lo que representa el 4.10%. Por lo que los sub empleos mantienen las mismas características. La manifestación de forma variada y temporal siendo las principales ocupaciones. Ganadero 4894 puestos lo que significa 30.89%, oficios domésticos 4291 puestos igual al 27.8%, agricultor 1495 puestos siendo el 9.44% estudiantes 2874 puestos igual al 18.14%, profesional técnico 389 puestos que representa el 2.46%, profesional universitarios 152 porcentaje de 0.98% Lo que significa una tasa de desempleo de 55.2% para un total de 6926 personas sin trabajo.

**Agrupación de las ocupaciones de la Población en Edad de Trabajar (mayores de 10 años)**

Ocupación (PET)	Cantidad		Trabajan PEA		PEI	
	Total	%	Si (ocupada)	No (desocupada)	#	%
0. No trabaja / No definido	650	4.1	23	627	0	0
1. Profesionales universitarios	152	0.96	148	4	0	0
2. Profesionales secundaria / Técnico	389	2.46	382	7	0	0
3. Obreros	4291	27.08	4066	225	0	0
4. Agricultores y Ganaderos	1495	9.44	1381	114	0	0
6. Jornaleros	144	0.91	139	5	0	0
7. Empresarios - Comerciantes - Vendedores	346	2.18	346	0	0	0
8. Oficios domésticos	4894	30.89	206	383	4305	59.82
9. Estudiantes	2874	18.14	0	0	2874	39.93
10. Discapacitados - Jubilados - Pensionados - Rentistas	76	0.48	0	58	18	0.25
	532	3.36	235	297	0	0
<b>TOTAL</b>	<b>15843</b>		<b>6926</b>	<b>1720</b>	<b>7197</b>	

Fuente: Elaboración propia con base a censo línea base levantado en el municipio

## 4.8. Participación

### 4.8.1. Instancia y mecanismo de participación promovidas por la gestión pública del municipio

Se ha incidido y promovido la participación desde varios actores y sectores, entre ellos podemos mencionar. La Red Municipal de Mujeres, La Comisión Ciudadana de transparencia “CCT”, Federación de Patronatos, Alcaldes Auxiliares, Patronatos, Juntas de Aguas. Grupo de pescadores Artesanales. Entre Otras con ellas se promueve y se coordina todo el quehacer de la municipalidad Diario.

### 4.8.2. Comportamiento de la participación según el género

La mayoría de Comunidades carece de organización que promueva el desarrollo local. Por tanto solo 737 hombres participan en organizaciones comunitarias (> 18) y 735 mujeres que participan en organizaciones comunitaria (> 18) por lo que las oficinas de bienestar social y principalmente la Oficina de Desarrollo Comunitario deberá de velar porque se organice y o se reestructure la mayoría de organizaciones de la comunidad.



#### **4.8.3. Espacio de participación que brinda el gobierno local**

Para ellos se llevan a cabo Reuniones de Corporación Municipal Abiertas, como también se promueven los Cabildos Abiertos e Informativos mismos que se celebran en diferentes comunidades del municipio

#### **4.8.4. Voluntad política existente de corporación y el alcalde**

En cuanto a la voluntad política Es sobresaliente ya que a sus nueve meses de desempeño el alcalde ha visitado en un 60% de los caseríos del municipio, la corporación municipal juega un papel beligerante con las legislaciones más acertadas en bien de la comunidad. Al mismo tiempo se le trata de dar repuesta en tiempo y forma a las organizaciones y a la población en general.

En la preparación de los ítems de este capítulo apoyarse en los resultados de los estudios de línea de base del municipio, preparando un resumen del análisis Correspondiente.

## V. INFRAESTRUCTURA BÁSICA

Iriona cuenta con una serie de infraestructura básica en distintas zonas, que permite el acceso de la población a distintos servicios, los siguientes numerales describen por sector la infraestructura existente.

### 5.1. Vial

La red vial del municipio de Iriona que le comunica con los municipios vecinos, es una carretera primaria, desde Limón hasta Iriona con 28 km. Carretera secundaria Desde Iriona hasta Juan Francisco Bulnes 34 km. Y a Culmi 104 km, a las diferentes comunidades del municipio, son carreteras de segunda, tercera categoría. Y hasta caminos de penetración o camino de herradura.

En invierno muchas de estas carreteras y caminos sufren daños considerados limitando el acceso a la mayoría de comunidades aunando a ello la falta de un puente en una de las zonas más importantes del municipio como es el fértil y laborioso valle de Sico y Paulaya, aun cuando la municipalidad y la población se encargan de dar mantenimiento durante todo el año; sin embargo los recursos son insuficientes para cubrir toda la red vial y/o para hacer el debido mantenimiento más de una vez por año por el tipo de carreteras, que comprende de 628 km. De los cuales SOPTRAVI y el FONDO VIAL "INSEP" brindan mantenimiento de vez en cuando en este municipio a 28 km.

### 5.2. Electricidad

El abastecimiento de energía eléctrica en el municipio es insignificante ya que solo una comunidad cuenta con este servicio que presta la Empresa Nacional de Energía Eléctrica ENEE, esto representa el **0.52%**, **Tres** comunidades cuentan con energía hidroeléctricas representando 1.56% de las comunidades. Otras familias hacen uso de paneles solares y generadores. En síntesis el **11.28 %** del municipio cuenta con el servicio.

### 5.3. Telefonía y Correos

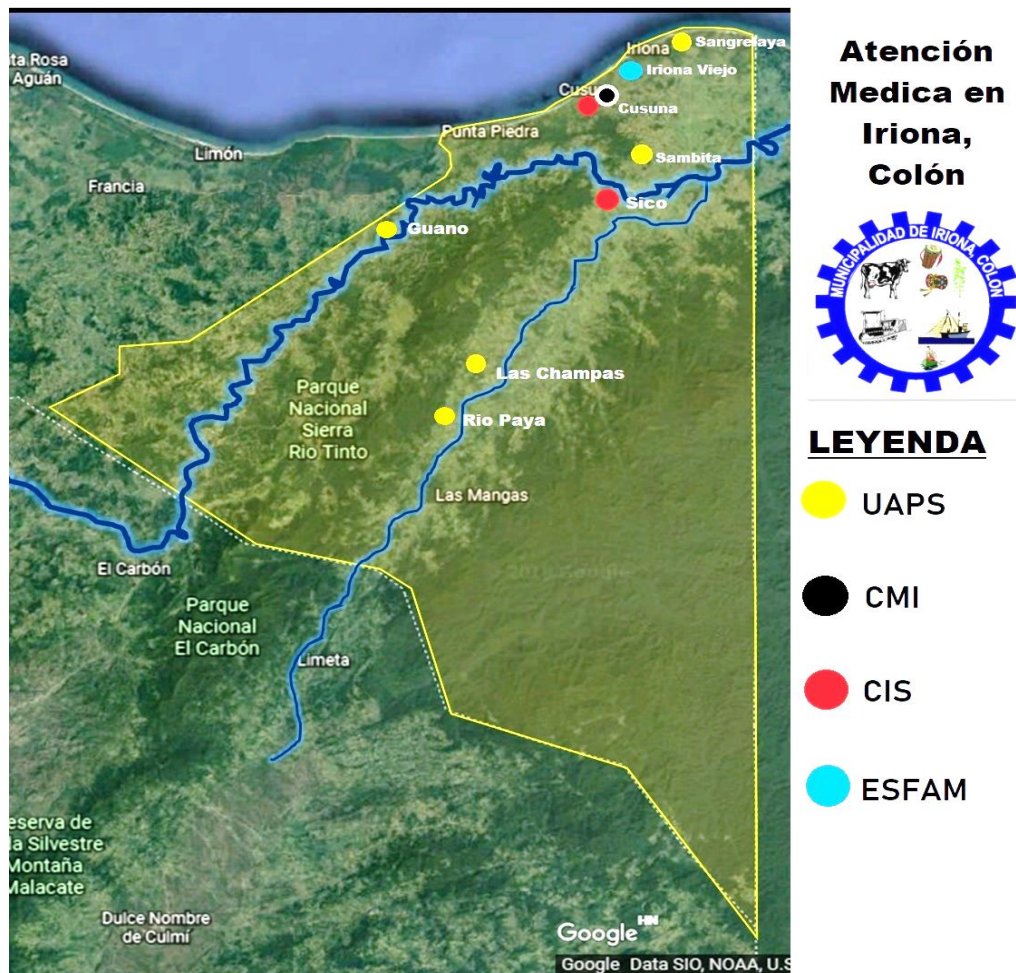
En el municipio se cuenta con servicio de telefonía celular móvil, con señal que abarca la minoría de las comunidades; este servicio es provisto por la empresa privada (TIGO y CLARO) no existe telefonía fija prestada por la empresa pública HONDUTEL, como tampoco Servicio de correo postal; sin embargo a través de dispositivos móviles se logra tener acceso a internet en algunas comunidades.

## 5.4. Social

La infraestructura social en el municipio, se orienta principalmente para actividades de recreación y religiosa; se cuenta con centros sociales en las once (11) aldeas, cuarenta (40) templos de iglesias entre católicas y evangélicas. Y Para practicar deportes, existen nueve (9) canchas polideportivas y canchas futbol en la mayoría de las comunidades. Y en la parte cultural: existen diez y seis (16) centros culturales o club de danzas. Se contabilizan veinte y cinco (25) Cementerios dentro del Término Municipal

## 5.5. Salud

Iriona tiene presencia Institucional gubernamental y privada relativamente amplia aunque poco coordinada. En algunos casos esporádicos y con recursos muy limitados. Tiene dos Centros Integral de Salud CIS, una Clínica Materno Infantil CMI tres Unidades de Atención Primarias de salud UAPS y un Equipo de Salud Familiar ESFAM. Dependiente de la Regional N° 2 de Salud Pública.



Con respecto a la infraestructura de salud existente en el municipio puede apreciarse en el siguiente cuadro

**Cuadro. Infraestructura en salud.**

No.	Comunidad	Descripción	Recurso	Observaciones
1	Cusuna	CIS	1 Médico general 3 auxiliares de enfermería 2 promotores de salud 1 técnico de laboratorio 1 Asistente de laboratorio 1 Odontólogo 14 colaboradores comunitarios 1 encargada de farmacia 1 vigilante	Con una población meta a atender de 4312 habitantes con una cobertura de 7 comunidades.
2	Sico	CIS	1 Médico General 2 Lic. Enfermera 1 auxiliares de Enfermería 1 auxiliar de farmacia 16 COLVOL 3 promotores 1 motorista	Con una población meta a atender de 3633 habitantes con una cobertura de 17 comunidades.
3	CMI	Cusuna	1 Lic. en enfermería 5 auxiliares de enfermería 1 motorista 1 aseadora 1 vigilante 1 personal de apoyo de la casa hogar	Con una población meta de 135 partos institucionales. Cabe destacar que en esta clínica también se asiste a la población en situación de emergencia, siendo estas 613 atenciones en general.
4	UAPS	Sambita	1 Médico General 2 auxiliar de enfermería 1 promotor de salud 1 auxiliar de farmacia 1 aseadora 12 COLVOL	Con una población meta a atender de 3714 habitantes con una cobertura de 15 comunidades.
5	UAPS	Champa	1 Médico General 3 auxiliar de enfermería 3 promotores de salud	Con una población meta a atender de 4740 habitantes con una

			1 auxiliar de farmacia 1 aseadora	cobertura de 37 comunidades.
6	UAPS	Sangrelaya	1 médico general 3 auxiliar de enfermería 1 promotor de salud 1 asistente de farmacia 1 vigilante	Con una población meta a atender de 3194 habitantes con una cobertura de 6 comunidades.
7	ESFAM	Iriona Viejo	2 auxiliares de enfermería 1 promotor de salud 1 auxiliar de farmacia	Con una población meta a atender de 2374 habitantes con una cobertura de 7 comunidades.

## 5.6. Educativa

La educación formal en el municipio es un servicio prestado por el Estado en parte, es decir que es Pública, y debería de depender del gobierno central, sin embargo para poder cubrir las exigencias de nuestra población la municipalidad, tiene que cubrir con planillas para el pago de Docentes, personal de aseo y vigilantes, los cuales Realiza a través de Convenios con la Dirección Municipal de educación y/o con los patronatos de algunas comunidades. Se muestra algunas iniciativas privadas para querer implementar algunos programas, Los estudiantes egresados de este último nivel no deben trasladarse a otras ciudades para continuar con su educación a nivel universitario ya que en este funciona una Sub sede de la UPNFM.

### Centros de educación

Presencia infraestructura de educación en el Municipio, de Iriona	Cantidad en el municipio
Jardín de niños "Kínder" Oficial	16
CCPREB Centros Comunitarios de educación pre básicos	15
Jardín de niños "Kínder" PROHECO	13
Escuela publicas	20
Escuelas PROHECO	23
C.E.B.	10
Instituto de educación media	3
ISEMED	1

## 5.7. Productiva

Iriona dispone de recursos variados para las actividades económicas Productivas, los habitantes practican la agricultura de subsistencia, sobre todo granos básicos, Pero también ha sido tradicional la siembra de huertos y especialmente tubérculos para consumo local. El fruto del cocotero es recolectado sembrado y mantenido, En las tierras bajas próximas a la costa humedales y vegas, el Rubro más importante Es la producción ganadera en mayor escala, seguidos por la palma africana, arroz, café, cacao, Rambután, entre otros.

Al ser un Municipio costero, tradicionalmente la pesca ha sido fuente de empleo e ingresos, caracterizada por una diversidad de modalidades tecnológicas propias.

Su ubicación sobre la playa y el mar Caribe potencian el turismo, las actividades derivadas de ellas, se desarrollan de manera estacionaria.

No obstante el turismo no es una fuente de ingresos actualmente, las remesas recibidas por los hogares llegan a tener un significativo impacto sobre el nivel de ingresos. Aparentemente las remesas son destinadas al consumo cotidiano y para la construcción o mejoramiento de viviendas e iniciativas emprendedoras.

La ganadería, agricultura, silvicultura y pesca artesanal concentra a un 61% de PEA ya que por tratarse de una zona rural neta carece de actividad industrial y de servicios

Se han apoyado a los grupos organizados y parceleros independientes en la Producción Agroforestal. Por lo que en la oficina ICF Local Sico. "PRONADER" Se cuenta con un Vivero de plantas maderables para poder ayudar en la Reducción del cambio Climático. E incentivar la producción forestal y la producción de bióxido de carbono. La situación de producción se realizan d forma artesanal y sin apoyo de la institucionalidad en ella No existen sistemas de Irrigación, centros de acopio, Rastros ni públicos ni Privados, por lo que se hace necesario intervenir en esta temática y apoyar a los productores en organización, técnicas de producción y asistencia financiera. Ya que el municipio de Iriona cuenta con un alto Potencial para la producción agrícola, ganadera, hídrica y forestal.

## **VI. INSTITUCIONALIDAD E INVERSIÓN PARA EL DESARROLLO**

### **6.1. Desempeño Municipal**

La Corporación Municipal está integrada por 8 regidores, 3 del partido nacional y 3 del partido liberal, 1 de Libre y el alcalde y vice-alcaldesa del partido nacional. La misma se reúne cada 15 días para celebrar sesiones ordinarias, en las que además de los miembros antes mencionados, participa en representación civil la comisión ciudadana de transparencia y un comisionado municipal, estas son las personas encargadas de velar por el buen funcionamiento y administración de los fondos municipales.

La municipalidad está asociada con la MAMUGAH, Mancomunidad de los Municipios Garífunas de Honduras, integrada por 7 municipios.

Para su operación la municipalidad cuenta con un total de 26 empleados que se desempeñan en los diferentes departamentos.

#### **Estructura operativa**

- Secretaria Corporación
- secretaria del alcalde
- Tesorería
- Catastro
- Control tributario
- Director municipal de justicia
- Desarrollo Comunitario
- Unidad Ambiental Municipal.
- Oficina de la mujer.
- Oficina Recursos Humanos.
- Oficina de Presupuestos.
- Auditoria
- personal de servicio

#### **6.1.1. Principales Indicadores**

La inversión que hace la municipalidad en diferentes proyectos, son realizadas con fondos provenientes de las transferencias del gobierno central a las municipalidades, y de los ingresos corrientes ya que actualmente se operativiza y fortalece el catastro Municipal para financiar proyectos de inversiones y la infraestructura.

## 6.1.2. Incidencia en la Población y el Territorio

Actualmente se Realizan Grandes esfuerzos para poder dar Repuestas a la gran demanda de beneficios, Proyectos y derechos que la población Requiere, en cuanto a Necesidades Básicas se Refiere. Es importante reconocer el esfuerzo, la disponibilidad y el deseo de la población de Reponerse en materia de desarrollo. Las necesidades son cuantiosas pero la voluntad política de las autoridades por querer dar Repuestas cada vez más se hace notoria y Tangible. Esta vez realizando mayor cobertura y presencia en el territorio municipal.

## 6.2. Presencia Institucional En El Municipio

### 6.2.1. Instituciones Públicas y Privadas Presentes en el Municipio

Iriona puerto por ser la cabecera municipal tiene presencia institucional tanto pública como privada. En este diagnóstico se trata de mencionar las existentes. Alcaldía Municipal, dirección Municipal de Educación, Proyecto descentralizado de salud RNP, Juzgado de Paz. También existe presencia de ONG regionales CASM.

En el resto de las comunidades existen otras instituciones. Como lo es ICF, INA, MADERA VERDE, y las ONG PREDISAM, SEPROSAM entre otras.

En el municipio se cuenta con la presencia de distintas instituciones, distribuidas en diferentes zonas o comunidades, las mismas son instituciones públicas desconcentradas ONGs o proyectos que atienden o sirven a la población en las distintas áreas. El cuadro muestra una lista y la cantidad de éstas, en el municipio.

#### Presencia institucional

N°	INSTITUCIÓN	COBERTURA	ACTIVIDAD Y TEMPORALIDAD
01	INSEP	Nacional	Construcción del puente sobre el rio sangre laya y mantenimiento de calles
02	ICF	Nacional	Coordina la protección de los recursos naturales.
03	INA	Nacional	Coordina acciones de legalidad de tenencias de propiedades y con grupos organizados.
04	COPECO	Nacional	Emergencia
05	CONVIVIENDA	Nacional	Financiamiento para de viviendas
06	RNP	Nacional	Documentación personal
07	SECRETARIA EDUCACION	Nacional	Dirige la educación
08	SANAA	Nacional	Apoyo en levantamiento de proyectos de agua
09	POLICIA	Nacional	Encargada de la seguridad
10	JUSGADO DE PAZ	Nacional	Dirige la justicia



11	CASM/AEA	ONG	Auspiciamiento de niños y proyectos de desarrollo
23	FSAR	ONG	Desarrollo comunitario y apoyo a la niñez.
13	PREDISAM	ONG	Servicio de salud
14	MADERA VERDE	ONG	Administra y apoya a grupos agroforestales
15	UNICAF	ONG	Unifica y coordina con grupos agroforestales
16	IGLESIA CATOLICA	Internacional	Proyectos de desarrollo eclesiástico y viviendas
17	IGLESIA EVANGELICA	Internacional	Apoya a la organización y desarrollo eclesiástico.
18	MISION DEL AGUA	Internacional	Apoyo al mejoramiento en la calidad de agua y saneamiento.

### 6.2.2. Programas o Proyectos

N°	programa/ proyecto	Población Objeto	Tipo de Servicio
01	EMENIGUI	Costa	proyectos de conservación del ambiente
02	HATUADY	Costa	servicios de salud
03	SEPROSAF	Biosfera media y Alta	servicio de salud
04	DESCENTRALIZADO DE SALUD	Municipal	dirige la salud
05	CATIE	Valle	Capacitación investiga y apoya al mejoramiento de actividades agropecuarias y de protección del ambiente.
06	CEPUDO	Costa	ayuda humanitaria y vivienda

### 6.2.3. Instancias Creadas en el Municipio y su funcionalidad

N°	Instancia	Población Objeto	Funcionalidad
01	EMENIGUI	Costa	proyectos de conservación del ambiente
02	HATUADY	Costa	servicios de salud
03	MAPS	Biosfera media y Alta	Instancia de Coordinación Municipal para el desarrollo
04	Federación de Patronatos Garífunas de Irióna	Costa	Coordina todo lo concerniente al Desarrollo en su zona
05	Federación de Patronatos del Valle Abajo	Valle arriba y costa húmedales	Coordina todo lo concerniente al Desarrollo en su zona
06	Federación de Patronatos del Valle Arriba	Valle arriba	Coordina todo lo concerniente al Desarrollo en su zona
07	Federación de Patronatos de la Sierra media del Río Tinto	Sierra media	Coordina todo lo concerniente al Desarrollo en su zona
08	Comité Vial	Zona Costa	Coordina cobro y algunos mantenimientos de calle sector costa.

<b>09</b>	AGASIP	Valle	Coordina todo lo Concerniente con los Ganaderos y Productores Afiliados.
-----------	--------	-------	--

### 6.3. Sociedad Civil

#### 6.3.1. Cantidad y Tipos de Organizaciones existentes funcionalidad e Incidencia en el Desarrollo.

MULTI SECTOR	SECTOR	SUB SECTOR	Frecuencia
<b>Infraestructura Social</b>	<b>Organizaciones de Base (125)</b>	Patronatos	75
		Sociedad de padres de familia	50
		CODELES	17
	<b>Micro cuencas (28)</b>	Juntas Administradoras de Agua	20
		Consejos Consultivos	8
	<b>Educación (123)</b>	Jardines Oficiales	16
		Jardines PROHECO	13
		Centros de Educación Básica	10
		Escuelas publicas	20
		CCEPREB	15
		Escuelas PROHECO	23
		Institutos educación media	3
		Institutos educación media a Distancia	1
		IEB	7
		Consejo de Profesores	14
		Dirección municipal de educación	1
	<b>Salud (16)</b>	CIS	2
		CMI	1
		UAPS	3
		ESFAM	1
		Dirección Municipal de salud	1
		Clínicas Privadas	7
	<b>análisis de Riesgo (3)</b>	Hospital Popular Garífuna (sin función)	1
Estación Policial		1	
Destacamento militar		3	
<b>participación Ciudadana (44)</b>	Dirección De Justicia Municipal	1	
	Alcaldes Auxiliares	10	
	Asociación Educativa Comunitaria AECO	26	
	Comisión de Transparencia	1	
	CODEM	1	
<b>Organizaciones Políticas (5)</b>	Partidos políticos	5	
	Oficina de la mujer	1	

	<b>Organización de atención a vulnerables (14)</b>	Grupo de Mujeres Organizadas	12
		Red Mujeres	1
	<b>Iglesias (158)</b>	Asociación de pastores	3
		Iglesias Evangélicas	125
		Iglesias Católicas	30
	<b>Organizaciones para el Desarrollo Comunitario (25)</b>	MAPS	1
		Federación De patronatos	4
		Asociación de lancharos	1
		Asociación de ganaderos	5
		Cooperativas Agroforestales	8
		OFRANEH	1
		ODECO	1
		Misioneros de la caridad	1
		CASM	1
		UNICAF	1
		CATIE	1
		<b>TOTAL</b>	<b>541</b>

## 6.4. Inversion Social

### 6.4.1. Tipo y Monto de Inversión Social en el Municipio (año anterior)

N°	Programa	Sub programa	Total sub programa	Total programa
3	Actividades comunes	Equipos varios de oficina	1 95,120.00	1 95,120.00
11	Vida mejor	Educacion	1 1,958,951.14	1 3,805,314.55
		Salud	1 817,506.16	
		Vivienda	1 95,547.00	
		Niños	1 161,454.78	
		Mujer	1 367,971.20	
		Agua y saneamiento	1 271,244.00	
		Adulto mayor	1 132,640.27	
12	Todos por la paz	Cultura	1 228,126.75	1 2,677,959.08
		Deportes	1 34,600.00	
		Seguridad	1 519,217.25	
		Participacion ciudadana	1 1,896,015.08	
13	Pro honduras	Actividades productivas	1 1,131,381.60	1 1,134,381.60
		Apoyo a la pequeña empresa	1 3,000.00	
14	Infraestructura	Fortalecimiento a la red vial	1 2,391,494.80	1 2,526,727.60

		Fortalecimiento municipal	l	135,232.80	
15	Fortalecimiento municipal	Amhon	l	3,213.00	l 15,250.50
		Mancomunidad	l	12,037.50	
		Tsc	l	-	
<b>Total ejecutado</b>					l 10,254,753.33

#### 6.4.2. Fuentes de Inversión Y ejecutores

<b>15-013-01 - FONDOS PROPIOS MUNICIPALES</b>	<b>L</b>	<b>988,075.40</b>
<b>11-001-01 - FONDOS DE TRANSFERENCIA</b>	<b>L</b>	<b>9,019,474.66</b>
<b>14-012-01 - FONDOS DE DONACION</b>	<b>L</b>	<b>132,640.27</b>
<b>19-013-02 - DCB-FONDOS PROPIOS MUNICIPALES</b>	<b>L</b>	<b>114,563.00</b>
<b>TOTAL SEGÚN FONDOS</b>	<b>L</b>	<b>10,254,753.33</b>

## **VII. PLANES DE ZONAS TERRITORIALES**

A continuación se describe el detalle de los planes Zonales territoriales que se generaron en el municipio de Iriona, mediante el desarrollo de asambleas zonales en las cuales participaron líderes comunitarios, esta carga de proyectos atiende las necesidades de todas las comunidades. Los formatos se desglosan por zona y eje temático con las ideas de proyectos priorizadas en dichas asambleas. En estos cuadros se incluyen todos los primeros tres proyectos de cada comunidad, por cada eje temático, según la prioridad definida en la asamblea zonal.

Cabe mencionar que esta información se mantiene según el trabajo realizado en el año 2017-2018 cuando se formuló completamente el PDM bajo la metodología FOCAL.

Proyectos del Plan Zonal de  
Desarrollo Territorial Zona  
Costa

Programación del Plan Zonal de Desarrollo Territorial

Departamento: Colón

Municipio: Irióna

Zona # 1COSTA

Fecha: 21 Y 22/09/2018

Temática: ORDENAMIENTO TERRITORIAL

Lugar de Asamblea: San Jose de Ila Punta, Salon Comunal

PRIORIDAD	NOMBRE DEL PROYECTO / SECTOR DE DESARROLLO	COMUNIDAD	# DE BENEFIC.	AÑO EJECUCIÓN							COSTO APROXIMADO	APORTE COMUNITARIO	
				19	20	21	22	23	24	25			26
1	Delimitar las lineas divisorias comunales	Cocalito	441	X								150,000	
		Irióna Puerto	314	X								20,000	
		Los Mangos	100	X								100,000	
		Cerro Buena Vista	37	X								10,000	
		Cusuna	1,174	X								200,000	
2	Saneamiento de la microcuenca	San Jose de La Punta, los mangos , iriõna viejo,cocalito, sangrelaya	630	X								10,000	
3	Urbanizacion de la comunidad	Iriõna Viejo	282	X								500,000	
		Ciriboya	448	X								500,000	
		Los Fales	184			x						7,000	
		El Venado	76	x								200,000	
4	Mejoramiento de cobertura telefonica	Rio Miel, el venado, los fales,	379	x								5,000	
5	Marcacion de punto de alcantarillado en calle que conduce a sico	El Guay Las Chatas, Km 22	141	X								60,000	
6	Emision y seguimiento de ordenanzas para control de vagancia de animales	Toda la zona costa	184	x	x	x	x	x				20,000	

Departamento: Colón

Programación del Plan Zonal de Desarrollo Territorial  
Municipio: Irióna

Zona # 1COSTA

Fecha: 21 Y 22 / 09 /

2018

Temática: SALUD Y NUTRICION

Lugar de Asamblea: Sico, Salon de Usos Multiples de IFVA

PRIORIDAD	NOMBRE DEL PROYECTO / SECTOR DE DESARROLLO	COMUNIDAD	# DE BENEFIC.	AÑO EJECUCIÓN								COSTO APROXIMADO	APORTE COMUNITARIO	
				19	20	21	22	23	24	25	26			
1	Habilitacion de la purificadora de agua Capacitacion sobre el Uso y Manejo del Agua	Cocalito, Sangrelaya Punta piedra	441				x						50,000	
2	Creacion de vigilancias nutricionales	Cocalito	441					x					9,000	
		Sangrelaya	565					x					100,000	
2	Creacion de un comedor Infantil	Cocalito, Sangrelaya	1200			x							150,000	
4	Elaboracion de abonos organicos	Sangrelaya	565					x					80,000	
		Irióna Puerto	314		x								96,000	
		Kilometro 22	206				x						0	
5	Charlas de Prebencion ETAS	Sanjose de la Punta	630			x							20,000	
6	Obtencion de medicamentos y equipamentos a centros asistenciales de Salud	Cusuna	282	x									80,000	
		Irióna Viejo	282	x									50,000	
		Ciriboya	448	x									500,000	
7	Donacion de Ambulancia a Hospital Garifuna , centros de salud de la zona	Ciriboya	448	x									800,000	
		Sangrelaya	565	x										
		Cusuna	1,114	x									2,000,000	



Programación del Plan Zonal de Desarrollo Territorial

Departamento: Colón

Municipio: Iriona

Zona # 1COSTA

Fecha: 21 Y 22 / 09 /

2018

Temática: EDUCACIÓN

Lugar de Asamblea: SAN JOS DE LA PUNTA

PRIORIDAD	NOMBRE DEL PROYECTO / SECTOR DE DESARROLLO	COMUNIDAD	# DE BENEFIC.	AÑO EJECUCIÓN									COSTO APROXIMADO	APORTE COMUNITARIO
				19	20	21	22	23	21	22	23			
1	Construcción y rehabilitación de Aulas Tecnológicas	Cocalito	441	x									9,000	
		Sangreleya	565	x									350,000	
		Cusuna	1,174	x									30,000	
2	Construcción y reconstrucción de C.E.B, bibliotecas y Apertura de una Universidad	Cocalito	441	x									500,000	
		Cusuna	1,174	x									100,000	
		Punta Piedra	830		x								500,000	
		Iriona Viejo	282	x									200,000	
		Sangreleya	565	x									300,000	
		Iriona Puerto	314		x								180,000	
3	Implementación de una Escuela para Padres y madres	Toda la zona		x	x	x	x	x	x	x	x	100,000		
4	Proyecto de Alfabetización	Toda la zona			x	x	x	x	x	x	x	1,000,000		
5	Obtención de Becas para jóvenes de bajos recursos	Toda la zona	630	x								1,000,000		
6	Firma de un Convenio con la Secretaria para la obtención	Ciriboya	448	x									4,000	
		Punta Piedra	830		x								500,000	

de nuevas Carreras en el  
Instituto Alvaro Contrera

Programación del Plan Zonal de Desarrollo Territorial

Departamento: Colón

Municipio: Irióna

Zona # 1COSTA

Fecha: 21 Y 22 / 09 /

2018

Temática: RRNN

Lugar de Asamblea: San Jose de la Punta

PRIO RIDAD	NOMBRE DEL PROYECTO / SECTOR DE DESARROLLO	Comunidad	# DE BENEFIC.	AÑO EJECUCIÓN								COSTO APROXIMADO	APOORTE COMUNITARIO	
				19	20	21	22	23	24	25	26			
1	construccion y mejoramientos de proyecto de agua	cocalito	441	x									3,500,000	
		KM22	206	x									100,000	
		Ciriboya	448		x								50,000	
		los Fales	184		x								350,000	
		Cusuna	1,174		x								400,000	
		San Jose De la Punta	630			x							2,000,000	
		El Venado	76		x								300,000	
		Irióna Puerto	314	x									1,200,000	
		Los Mangos	100				x						250,000	
		El Guay	141	x									100,000	
2	Donacion de un camion recolector de basura	Cocalito	441			x						150,000		
		Punta Piedra	830		x							300,000		
4	construccion de un crematorio	Irióna Puerto	314	x								75,000		
		Los Mangos	100			x						100,000		
5	Proyecto de saneamiento y reforestacion de las microcuenca de agua potable	Los Mangos	100	x								85,000		
		Cerro Buena Vista	37								x	30,000		
		Cusuna	1,174				x					50,000		
6	Proyecto de construccion de una purificadora de agua y capacitacion sobre uso y manejo de agua	Irióna Viejo	282			x						10,000		
		Ciriboya	448		x							3,000		
		Punta Piedra	830			x						300,000		
		El Guay	141					x				50,000		
		Los Fales	184							x		100,000		

Programación del Plan Zonal de Desarrollo Territorial

Departamento: Colón

Municipio: Irióna

Zona # 1COSTA

Fecha: 21 Y 22 / 09 /

2018

Temática: NIÑEZ

Lugar de Asamblea: SAN JOSE DE L APUNTA

PRIORIDAD	NOMBRE DEL PROYECTO / SECTOR DE DESARROLLO	COMUNIDAD	# DE BENEFIC.	AÑO EJECUCIÓN						COSTO APROXIMADO	APORTE COMUNITARIO		
				19	20	21	22	23	21			22	23
1	Capacitacion en cuidados Prenatales a Madres	Cocalito, Sangrelaya	441			x						12,000	
2	Construccion parque C.E.T y Ludoteca	Cocalito	441		x							200,000	
		Sangrelaya	565		x							350,000	
		Irióna Viejo	282	x								60,000	
		Los Mangos	100			x						2,000	

Programación del Plan Zonal de Desarrollo Territorial

Departamento: Colón

Municipio: Irióna

Zona # 1COSTA

Fecha: 21 Y 22 / 09 /

2018

Temática: JUVENTUD

Lugar de Asamblea: SAN JOSE DE LA PUNTA

PRIORIDAD	NOMBRE DEL PROYECTO / SECTOR DE DESARROLLO	COMUNIDAD	# DE BENEFIC.	AÑO EJECUCIÓN						COSTO APROXIMADO	APOORTE COMUNITARIO		
				19	20	21	22	23	24			25	26
1	Capacitacion y Talleres de prevencion de Alcoholismo y Drogadiccion	Cocalito	441	x								120,000	
		Sangrelaya	565		x							80,000	
3	Creacion de una escuela de deporte y Liga de Futbool y fomento de encuentros deportivos para identificacion de talentos.	Irióna Puerto	314	x								75,000	
		Irióna Puerto	314				x					150,000	
		Kilometro 22	206		x							10,000	
5	Taller de Mecanica , electricidad, u oficios varios	El Guay	141		x							100,000	
		El Guay	141			x						100,000	
		Irióna Viejo	282			x						50,000	
		Punta Piedra	830		x							50,000	
		El Guay	141				x					100,000	
6	Construccion de una Cancha Polideportivay otras areas recreativas	Los Fales	184				x					250,000	
		Cusuna	1,114		x							300,000	
		Los Fales	184					x				30,000	
7		Venado	76			x					50,000		

Creacion de Micro Empresa cria de Especies Menores pollo cerdos gallinas de postura	Cerro Buena Vista	37			x								500,000	
	Rio Miel	379			x								25,000	

Programación del Plan Zonal de Desarrollo Territorial

Departamento: Colón

Municipio: Iriona

Zona # 1COSTA

Fecha: 21 Y 22 / 09 /

2018

Temática: MUJERES

Lugar de Asamblea: SAN JOSE DE LA PUNTA

PRIO RIDAD	NOMBRE DEL PROYECTO / SECTOR DE DESARROLLO	comunidad	# DE BENEFIC.	AÑO EJECUCIÓN								COSTO APROXIMADO	APORTE COMUNITARIO	
				19	20	21	22	23	24	25	26			
1	charlas de consejeria sobre derechos humanos	ciriboya	448	x									80,000	
2	creacion de microempresas de corte y confeccion talleres de belleza, repostreteria,bisuteria, y creacion de cajas rurales de ahorro y credito	cusuna	1,174	x									600,000	
		el guay	141		x								100,000	
		iriona viejo	282		x								10,000	
		punta piedra	830	x									500,000	
		punta piedra	830	x									200,000	
		iriona viejo	282		x								50,000	
		iriona puerto	314		x							5,000		
3	creacion de una red de mujeres para formacio n de derechos y igualdad de genero	Toda la Zona			x								0	
4	brigada medica de atencion personalizada a la mujer	Toda la Zona	206		x								80,000	



Programación del Plan Zonal de Desarrollo Territorial

Departamento: Colón

Municipio: Irióna

Zona # 1COSTA

Fecha: 21 Y 22 / 09 / 2018

Temática: AGUA Y SANEAMIENTO

Lugar de Asamblea: SAN JOSE DE LA PUNTA

PRIORIDAD	NOMBRE DEL PROYECTO / SECTOR DE DESARROLLO	comunidad	# DE BENEFIC.	AÑO EJECUCIÓN						COSTO APROXIMADO	APOORTE COMUNITARIO		
				19	20	21	22	23	24			25	26
1	construccion y mejoramientos de proyectos de agua	cocalito	441	x	x	x	x	x				3,500,000	
		Sangrelaya	591	x	x	x	x	x				150,000	
		kilometro 22	206	x	x	x	x	x				100,000	
		cusuna	1,174	x	x	x	x	x				400,000	
		los mangos	100	x	x	x	x	x				250,000	
		los fales	184	x	x	x	x	x				350,000	
		san jose de la P	630	x	x	x	x	x				2,000,000	
		cocalito	441	x	x	x	x	x				15,000	
		iriona puerto	314	x	x	x	x	x				1,200,000	
		el venado	76	x	x	x	x	x			300,000		
2	proyecto de reforestacion y saneamiento de la microcuenca de agua	los mangos	100	x	x	x	x	x				85,000	
		cerro buena v	37	x	x	x	x	x				30,000	
		cusuna	1,174	x	x	x	x	x				50,000	
3	obtencion de espacios para creacion de crematorio capaciatacion sobre manejo de la basura	los mangos	100	x	x	x	x	x				75,000	
		iriona puerto	314	x	x	x	x	x				75,000	
		punta piedra	830	x	x	x	x	x				300,000	

		el venado	76	x	x	x	x	x					150,000	
		iriona viejo	282	x	x	x	x	x					10,000	
		ciriboya	448	x	x	x	x	x					3,000	
4	construccion de un centro de acopio para el manejo de agua segura para consumo humano	ciriboya	448	x	x	x	x	x					50,000	
		punta piedra	830	x	x	x	x	x					300,000	
		el guay	141	x	x	x	x	x					50,000	
		los fales	184	x	x	x	x	x					100,000	

Programación del Plan Zonal de Desarrollo Territorial

Departamento: Colón

Municipio: Irióna

Zona # 1COSTA

Fecha: 21 Y 22 / 09 / 2018

Temática: ECONOMIA

Lugar de Asamblea: SAN JOSE DE LA PUNTA

PRIORIDAD	NOMBRE DEL PROYECTO / SECTOR DE DESARROLLO	comunidad	# DE BENEFIC.	AÑO EJECUCIÓN							COSTO APROXIMADO	APORTE COMUNITARIO	
				19	20	21	22	23	24	25			26
1	Creacion de mercado local venta para venta de Productos agro pecuarios Y pesca	cocalito	441	x	x	x	x	x				600,000	
		sangrelaya	565	x	x	x	x	x				300,000	
		iriona puerto	314	x	x	x	x	x				350,000	
		iriona puerto	314	x	x	x	x	x				450,000	
		punta piedra	830	x	x	x	x	x					
		punta piedra		x	x	x	x	x				180,000	
2	Creacion de caja rural de ahorro y credito	iriona puerto	314	x	x	x	x	x				8,000	
		los mangos	100	x	x	x	x	x				500,000	
		ciriboya	448	x	x	x	x	x				85,000	
		cusuna	1,174	x	x	x	x	x				90,000	
		cusuna	1,174	x	x	x	x	x				100,000	
		san jose de la punta	630	x	x	x	x	x				150,000	
3	Creacion de Microempresa cria de pollos de engorde y gallinas de postura	cocalito	441	x	x	x	x	x				25,000	
		san jose de la punta	630	x	x	x	x	x				20,000	



		el guay	141	x	x	x	x	x				6,000	
4	Microempresas de panaderia	cerro buena vista	37	x	x	x	x	x				75,000	
		los mangos	100	x	x	x	x	x				50,000	
		el venado	76	x	x	x	x	x				25,000	
		kilometro 22	206	x	x	x	x	x				20,000	
5	Procesadora de Lacteos y Carnes	kilometro 22	206	x	x	x	x	x				500,000	
				x	x	x	x	x					
		los mangos	100	x	x	x	x	x				100,000	
		iriona viejo	282	x	x	x	x	x				250,000	
6	Microempresas Cria de especie menor cerdos ,ovejas y tilapias	san jose de la punta	630	x	x	x	x	x				20,000	
		Cocalito	282	x	x	x	x	x				150,000	
		rio miel	379	x	x	x	x	x				15,000	
		el guay	141	x	x	x	x	x					
		el venado	76	x	x	x	x	x				5,000	
7	Taller de abonos organicos y taller sobre agricultura organica	iriona viejo	282	x	x	x	x	x				100,000	
		ciriboya	448	x	x	x	x	x				10,000	
		rio miel	379	x	x	x	x	x				100,000	
		cusuna	1,174	x	x	x	x	x				120,000	
		rio miel	379	x	x	x	x	x				60,000	

Programación del Plan Zonal de Desarrollo Territorial

Departamento: Colón

Municipio: Iriona

Zona # 1COSTA

Fecha: 21 Y 22 / 09 / 2018

Temática: SEGURIDAD ALIMENTARIA

Lugar de Asamblea: SAN JOSE DE LA

PUNTA

PRIORIDAD	NOMBRE DEL PROYECTO / SECTOR DE DESARROLLO	COMUNIDAD	# DE BENEFIC.	AÑO EJECUCIÓN								COSTO APROXIMADO	APORTE COMUNITARIO
				19	20	21	22	23	24	25	26		
1	equipamiento del grupo de pescadores	cocalito	441	x	x	x	x	x				450,000	
2	creacion de una escuela de campo	sangrelaya	565	x	x	x	x					2,000,000	
3	microempresas de procesamientos de alimentos	sangrelaya	565	x	x	x	x					1,000,000	
4	organizar grupos de agricultores	iriona puerto	314	x	x	x	x					0	
5	microempresas de procesamientos de alimentos tortilleria	el guay	141	x	x	x	x					30,000	
		los fales	184	x	x	x	x					6,000	
6	crear un programa de de excelencia para productores locales	ciriboya	448	x	x	x	x					50,000	
7	construccion de un mercado comunitario	ciriboya	448	x	x	x	x					350,000	
8	construccion de un supermercado	punta piedra	830	x	x	x	x					1,000,000	
9	adquision de semillas para agricultores	rio miel	379	x	x	x	x					80,000	
10				x	x	x	x						

Programación del Plan Zonal de Desarrollo Territorial

Departamento: Colón  
 Temática: TIERRA  
 LA PUNTA

Municipio: Iriona  
 Zona # 1COSTA  
 Lugar de Asamblea: SAN JOSE DE

Fecha: 21 Y 22 / 09 / 2018

PRIO RIDAD	NOMBRE DEL PROYECTO / SECTOR DE DESARROLLO		# DE BENEFIC.	AÑO EJECUCIÓN							COSTO APROXIMADO	APOORTE COMUNITARIO	
				19	20	21	22	23	24	25			26
1	delimitacion entre el territorio de rio miel y punta piedra	punta piedra	830	x								50,000	

Programación del Plan Zonal de Desarrollo Territorial

Departamento: Colón  
 Temática: PARTICIPACION  
 PUNTA

Municipio: Iriona  
 Zona # 1COSTA  
 Lugar de Asamblea: SAN JOSE DE LA

Fecha: 21 Y 22 / 09 / 2018

PRIO RIDAD	NOMBRE DEL PROYECTO / SECTOR DE DESARROLLO	COMUNIDAD	# DE BENEFIC.	AÑO EJECUCIÓN							COSTO APROXIMADO	APOORTE COMUNITARIO	
				19	20	21	22	23	24	25			26
1	capacitacion a las organizaciones locales	sangrelaya	565	x								210,000	
3	capacitacion sobre valores morales	kilometro 22	206	x								5,000	

4	construccion de una escuela de arte y cultura	san jose de la punta	630	x														100,000	
5	charlas sobre derechos humanos	iriona viejo	282	x														50,000	

Programación del Plan Zonal de Desarrollo Territorial

Departamento: Colón

Municipio: Iriona

Zona # 1COSTA

Fecha: 21 Y 22 / 09 / 2018

Temática: SEGURIDAD CIUDADANA

Lugar de Asamblea: SAN JOSE DE LA

PUNTA

PRIO RIDAD	NOMBRE DEL PROYECTO / SECTOR DE DESARROLLO		# DE BENEFIC.	AÑO EJECUCIÓN								COSTO APROXIMADO	APOORTE COMUNITARIO
				19	20	21	22	23	24	25	26		
1	Organizar comité de vigilancia	cocalito	441	x	x	x	x	x				46,000	
2	Implementacion de Auxiliares comunales	cocalito	441	x	x	x	x	x				50000	
3	Reubicacion de la Jefatura municipal de policia	iriona puerto	314	x	x	x	x	x				180,000	
4	construccion de una posta militar	punta piedra	830	x	x	x	x	x				30000	
5	Organizar comité de vigilancia	los fales	184	x	x	x	x	x				5,000	
6	Capacitacion sobre valores morales	los fales	184	x	x	x	x	x				3,000	
7	proyecto control y prevencion de violencia	los fales	184	x	x	x	x	x				50,000	

Programación del Plan Zonal de Desarrollo Territorial

Departamento: Colón

Municipio: Iriona

Zona # 1COSTA

Fecha: 21 Y 22 / 09 / 2018

Temática: INFRAESTRUCTURA SOCIAL Lugar de Asamblea: SAN JOSE DE LA PUNTA

PRIORIDAD	NOMBRE DEL PROYECTO / SECTOR DE DESARROLLO	COMUNIDADES	# DE BENEFIC.	AÑO EJECUCIÓN								COSTO APROXIMADO	APOORTE COMUNITARIO
				19	20	21	22	23	24	25	26		
1	proyecto de energia electrica	ZONAL		x	x	x	x	x				550,000	
2	Construccion de puentes y cajas puentes	iriona puerto	314	x	x	x	x	x	x			600,000	
		los mangos	100	x	x	x	x	x	x			550,000	
		kilometro 22	206	x	x	x	x	x	x			130,000	
		ciriboya	448	x	x	x	x	x	x			200,000	
		iriona viejo	282	x	x	x	x	x	x			500,000	
3	Construccion de pavimentacion apertura y reparacion de carreteras, drenajes y Alcantarillado	iriona puerto	314	x	x	x	x	x	x			350,000	
		los mangos	100	x	x	x	x	x	x			75,000	
				x	x	x	x	x	x			100,000	
		kilometro 22	206	x	x	x	x	x	x			70,000	
		ciriboya	448	x	x	x	x	x	x			1,000,000	
		cusuna	1,174	x	x	x	x	x	x			300,000	
		rio miel	379	x	x	x	x	x	x			4,000	
		san jose de la punta	630	x	x	x	x	x	x			15,000,000	
cocalito	441	x	x	x	x	x	x			300,000			

		cerro buena vista	37	x	x	x	x	x	x				
		el guay	141	x	x	x	x	x	x			150,000	
4	Urbanizacion comunitarios	sangrelaya	565	x	x	x	x	x	x			3,000,000	
		san jose de la punta	630	x	x	x	x	x	x			400,000	
		cocalito	441	x	x	x	x	x	x			1,800,000	
5	construccion de albergue	punta piedra, Irióna Puerto	830	x	x	x	x	x	x			200,000	
6	Contruccion y reparacion de centros educativos	cusuna	1,174	x	x	x	x	x	x			1,000,000	
		cerro buena vista	37	x	x	x	x	x	x			500,000	
7	Contruccion de centros Asistenciales de Salud	el guay	141	x	x	x	x	x	x			100,000	
		los fales	184	x	x	x	x	x	x			250,000	

Programación del Plan Zonal de Desarrollo Territorial

Departamento: Colón

Municipio: Irióna

Zona # 1COSTA

Fecha: 21 Y 22 / 09 / 2018

Temática: TURISMO

Lugar de Asamblea: SAN JOSE DE LA PUNTA

PRIO RIDAD	NOMBRE DEL PROYECTO / SECTOR DE DESARROLLO	COMUNIDAD	# DE BENEFIC.	AÑO EJECUCIÓN							COSTO APROXIMADO	APORTE COMUNITARIO	
				19	20	21	22	23	24	25			26
1	construccion de cabañas en la playa de rio y mar	Los mangos	100	x								400,000	
		Cocalito	441		x							750,000	
		Cocalito	441		x							1,000,000	
		sangrelaya	565		x							950,000	
		iriona puerto	314		x							500,000	



Proyectos del Plan Zonal de  
Desarrollo Territorial Zona  
Humedales



**Programación del Plan Zonal de Desarrollo Territorial**

**Departamento: Colón**

**Municipio: Iriona**

**Zona # 02 Humedales**

**Fecha: 08 /10/2018**

**Temática: ORDENAMIENTO TERRITORIAL**

**Lugar de Asamblea: C.E.B. RAMON ROSA, SAMBITA**

PRIORIDAD	NOMBRE DEL PROYECTO / SECTOR DE DESARROLLO	COMUNIDADES	# DE BENEFIC.	AÑO EJECUCIÓN								COSTO APROXIMADO	APORTE COMUNITARIO
				19	20	21	22	23	24	25	26		
1	A-Cobertura del servicio de electrificación (SAMBITA)	Toda la zona	3,419	x	x	x	x	x				1,000,000	
2	A-Cambio de jurisdicción de la comunidad de Tocamacho, de Juan Francisco Bulnes a Iriona	Tocamancho y Transvío	509	x	x	x	x	x				100,000	
3	A-Urbanización comunitaria (TRINIDAD Y CALDERA)	Trinidad, Calderaas, Chicacoa	215	x	x	x	x	x				300,000	
4	A-Urbanización del territorio (CLAURA)	Claura 1 y 2	384	x	x	x	x	x				3,000,000	
5	A-Urbanización comunitaria (VICTORIA)	La victoria y Chiquerito	310	x	x	x	x	x				5,000	
6	A-Conservación de la microcuenca (RIO NEGRO)	Toda la zona	811	x	x	x	x	x				100,000	
7	B-Dotación de predio para un cementerio (EL SIETE)	El siete, Bucaram El chile, La trinidad	94	x	x	x	x	x				10,000	
8	A-Delimitación de radioaldea (TRANSVIO)	Tocamacho y Transvío	677	x	x	x	x	x				200,000	
9	A-Urbanización comunitaria (EL SIETE)	El siete, Bucaram El chile, La trinidad	94	x	x	x	x	x				65,000	

10	C-Delimitacion de radioaldea (EL SIETE)	El siete, Bucaram El chile	94	x	x	x	x	x					10,000	
11	A-Apertura de empresa de transporte (EL CASTILLO)	Toda la zona	616	x	x	x	x	x					1,000,000	

**Programación del Plan Zonal de Desarrollo Territorial**

**Departamento: Colón**

**Municipio: Irióna**

**Zona # 02 Humedales**

**Fecha: 08**

**/10/2018**

**Temática: SALUD Y NUTRICION**

**Lugar de Asamblea: C.E.B. RAMON ROSA, SAMBITA**

PRIORIDAD	NOMBRE DEL PROYECTO / SECTOR DE DESARROLLO	COMUNIDADES	# DE BENEFIC.	AÑO EJECUCIÓN								COSTO APROXIMADO	APORTE COMUNITARIO	
				19	20	21	22	23	24	25	26			
1	Construccion de un hospital (EL CASTILLO)	toda la zona	3,419	x	x	x	x	x					6,000,000	
2	mejoramiento y equipamiento del centro de salud (SAMBITA)	Sambita, La pedrera, Tinoco, El castillo, Rio negro, Ca;o balco 1 y 2, El siete, La trinodad, Chile ,bucara, La victoria, Chiquerito, Estringa, Las chatas	452	x	x	x	x	x					500,000	
3	Adquisicion de una ambulancia (TOCAMACHO)	Tocamacho, Transvio, Claura 1 y 2, Chicacoa, Calderas,	1,276	x	x	x	x	x					60,000	
4	Construccion de un centro de salud (CLAURA)	Claura 1 y 2, Tocamacho, Transvio, Chicacoa, Calderas,	384	x	x	x	x	x					1,820,000	



15	Campañas de fumigación y limpieza para el control de plagas (TRINIDAD)	Toda la Zona	3,419	x	x	x	x	x							15,000
16	Implementación de botiquin comunitario (EL SIETE)	El siete, Bucara, El chile	94	x	x	x	x	x							40,000
17	Campañas de fumigación y limpieza para el control de plagas y avatización (EL SIETE)	Toda la zona	3,419	x	x	x	x	x							36,000
18	Capacitación a las familias sobre la prevención de enfermedades (PEDRERA)	La pedrera, Tinoco, Castillo, Sambita, Rio negro Caño blanco	212	x	x	x	x	x							20,000
19	Implementación de tratamiento adecuado para el agua (RIO NEGRO)	Rio negro y Caño blanco	243	x	x	x	x	x							10,000
20	Capacitación a la población sobre el tema nutricional (PEDRERA)	Pedrera y Tinoco	212	x	x	x	x	x							25,000
21	Implementación de campañas de avatización (SAMBITA)	Toda la zona	3,419	x	x	x	x	x							10,000
22	Implementación de campañas de vacunación (CAÑO BLANCO)	Toda la zona	3,419	x	x	x	x	x							30,000
23	Implementación de campañas de fumigación y		110	x	x	x	x	x							15,000

avativacion (CAÑO BLANCO)																			
---------------------------	--	--	--	--	--	--	--	--	--	--	--	--	--	--	--	--	--	--	--

Programación del Plan Zonal de Desarrollo Territorial

Departamento: Colón  
Temática: EDUCACIÓN

Municipio: Irióna

Zona # 02 Humedales

Fecha: 08 /10/2018

Lugar de Asamblea: C.E.B. RAMON ROSA, SAMBITA

PRIORIDAD	NOMBRE DEL PROYECTO / SECTOR DE DESARROLLO	COMUNIDADES	# DE BENEFIC.	AÑO EJECUCIÓN							COSTO APROXIMADO	APORTE COMUNITARIO	
				19	20	21	22	23	24	25			26
1	Apertura de carreras de educación media (CASTILLO)	Toda la zona	3,419	x	x	x	x	x				300,000	
2	Implementacion de escula para padres (LAS CHATAS)	Las chatas, Caño blanco abajo, Estringa	215	x	x	x	x	x				5,000	
3	Aperura de un kinder (CLAURA)	Claura 1 y 2	384	x	x	x	x	x				500,000	
4	Dotacion de material didactico y mobiliario (CLAURA)	Claura 1 y 2	384	x	x	x	x	x				360,000	
5	Construccion de un kinder (LA VICTORIA)	La victoria y chiquerito	310	x	x	x	x	x				200,000	
6	Apertura de un centro de educacion basica (LA VICTORIA)	La victoria y chiquerito	310	x	x	x	x	x				180,000	
7	Construccion del cerco de la escuela (LA VICTORIA)	La victoria y chiquerito	310	x	x	x	x	x				150,000	

8	Implementacion de becas estudiantiles (PEDRERA)	La pedrera y Tinoco	212	x	x	x	x	x							50,000	
9	Adquisicion y mejoramiento de merienda escolar (PEDRERA)	La pedrera y Tinoco	212	x	x	x	x	x							30,000	
10	Construccion de un jardin de niños (LAS CHATAS)	Las chatas, Caño blanco abajo, Estringa	106	x	x	x	x	x							100,000	
11	Charlas de capacitacion sobre la importancia de la educacion (LAS CHATAS)	Toda la zona	3,419	x	x	x	x	x							10,000	
12	Dotacion de material didactico y mobiliario de la escuela (LA TRINIDAD)	Trinidad, Calderas, Chicacao	215	x	x	x	x	x							20,000	
13	Apertura de programa de alfabetización (CLAURA)	Claura 1 y 2	384	x	x	x	x	x							50,000	
14	Apertura de un jardin de niños (EL SIETE)	El siete, Bucara, Chile	94	x	x	x	x	x							300,000	
15	Adquisicion de plaza educativa (PEDRERA)	La pedrera y Tinoco	212	x	x	x	x	x							10,000	

Programación del Plan Zonal de Desarrollo Territorial

Departamento: Colón  
Temática: RRNN

Municipio: Irióna

Zona # 02 Humedales

Fecha: 08 /10/2018

Lugar de Asamblea: C.E.B. RAMON ROSA, SAMBITA

PRIORIDAD	NOMBRE DEL PROYECTO / SECTOR DE DESARROLLO	COMUNIDADES	# DE BENEFIC.	AÑO EJECUCIÓN							COSTO APROXIMADO	APORTE COMUNITARIO		
				19	20	21	22	23	24	25			26	
1	Donacion de ecofogones (TRINIDAD)	Toda la zona	3,419	x	x								255,000	
2	Reforestacion de areas protegidas (CLAURA)	Claura 1 y2, Tocamacho, Transvio	384	x	x								100,000	



13	Creacion e implementacion del plan de desarrollo forestal (PEDRERA)	Sambita, La pedrera, Tinoco, El castillo, Rio negro, Ca;o balco 1 y 2, El siete, La trinodad, Chile ,bucara, La victoria, Chiquerito, Estringa, Las chatas	212		x	x	x									100,000	
----	---	--	-----	--	---	---	---	--	--	--	--	--	--	--	--	---------	--

Programación del Plan Zonal de Desarrollo Territorial

Departamento: Colón

Municipio: Irióna

Zona # 02 Humedales

Fecha: 08 /10/2018

Temática: NIÑEZ

Lugar de Asamblea: C.E.B. RAMON ROSA, SAMBITA

PRIORIDAD	NOMBRE DEL PROYECTO / SECTOR DE DESARROLLO	COMUNIDADES	# DE BENEFIC.	AÑO EJECUCIÓN								COSTO APROXIMADO	APORTE COMUNITARIO	
				19	20	21	22	23	24	25	26			
1	Creacion de un centro recreativo infantil (CLAURA)	Claura 1 y 2	384	x	x	x	x	x					200,000	
2	Creacion de un area recreativa infantil (LA VICTORIA)	La Victoria y Chiquerito	310	x	x	x	x	x					80,000	
3	Giras educativas de recreovias (LA TRINIDAD)	L trinidad, Calderas, Chicacoa	215	x	x	x	x	x					50,000	
4	Construccion de cancha deportiva (LAS CHATAS)	Las chatas, Estringa, Caño banco ab	106	x	x	x	x	x					100,000	



5	Creacion de parque infantil (LAS CHATAS)	Las chatas, Estringa, Caño banco ab	106	x	x	x	x	x							150,000	
---	--	-------------------------------------	-----	---	---	---	---	---	--	--	--	--	--	--	---------	--

Programación del Plan Zonal de Desarrollo Territorial

Departamento: Colón

Municipio: Irióna

Zona # 02 Humedales

Fecha: 08 /10/2018

Temática: JUVENTUD

Lugar de Asamblea: C.E.B. RAMON ROSA, SAMBITA

PRIORIDAD	NOMBRE DEL PROYECTO / SECTOR DE DESARROLLO	COMUNIDADES	# DE BENEFIC.	AÑO EJECUCIÓN								COSTO APROXIMADO	APORTE COMUNITARIO	
				19	20	21	22	23	24	25	26			
1	Charlas a jovenes sobre el tema de autoestima (EL SIETE)	El siete, Bucara, Chile, Trinidad	94	x	x	x	x	x					6,000	
2	Construccion de una cancha polideportiva (EL SIETE)	El siete, Bucara, Chile, Trinidad, La Victoria y Chiquerito, Sambita	94	x	x	x	x	x					18,000	
3	Apertura de programa de educacion a distancia (LAS CHATAS)	Las chatas, Sambita, La pedrera,	106	x	x	x	x	x					200,000	

		Tinoco, El castillo, Rio negro, Ca;o balco 1 y 2, El siete, La trinodad, Chile ,bucara, La victoria, Chiquerito, Estringa.												
4	Creacion de un centro recreativo para jovenes (CLAURA)	Claura 1 y 2	384										300,000	
5	Construccion de una cancha polideportiva (CLAURA)	Claura 1 y 3	384	x	x	x	x	x					150,000	
6	Creacion de un taller de mecanica (PEDRERA)	Pedrera, Tinoco, Sambita	212	x	x	x	x	x					60,000	
7	Talleres de capacitacion sobre electricidad (PEDRERA)	Pedrera, Tinoco, Sambita	212	x	x	x	x	x					80,000	
8	Creacion de taller de ebanisteria (PEDRERA)	Pedrera, Tinoco, Sambita	212	x	x	x	x	x					73,000	
9	Apertura de programa de alcoholicos anonimos (TRINIDAD)	L trinidad, Calderas, Chicacoa	215	x	x	x	x	x					20,000	
10	Talleres de capacitacion sobre mecanica, cocina y costura (LA VICTORIA)	La victoria y Chiquerito	310	x	x	x	x	x					150,000	
11	Construccion de una cancha de volibol (LA VICTORIA)	La victoria, Chiquerito, El	310	x	x	x	x	x					100,000	

		siete, El chile, Bucara, Sambita												
--	--	--	--	--	--	--	--	--	--	--	--	--	--	--

Programación del Plan Zonal de Desarrollo Territorial

Departamento: Colón

Municipio: Irióna

Zona # 02 Humedales

Fecha: 08 /10/2018

Temática: MUJERES

Lugar de Asamblea: C.E.B. RAMON ROSA, SAMBITA

PRIORIDAD	NOMBRE DEL PROYECTO / SECTOR DE DESARROLLO	COMUNIDADES	# DE BENEFIC.	AÑO EJECUCIÓN								COSTO APROXIMADO	APORTE COMUNITARIO	
				19	20	21	22	23	24	25	26			
1	Creacion de taller de sastreria (TRINIDAD)	L trinidad, Calderas, Chicacoa	215										75,000	
2	Creacion de microempresa de corte y confeccion (LA VICTORIA)	La victoria y Chiquerito	310	x	x	x	x	x					50,000	
3	Creacion de microempresa de corte y confeccion (LAS CHATAS)	Las chatas,, Estringa y Ca;o blanco ab	212	x	x	x	x	x					30,000	
4	Creacion de microempresa de corte y confeccion (PEDRERA)	Pedrera, Tinoco, Sambita	106	x	x	x	x	x					80,000	

5	Implementacion de cursos de reposteria (PEDRERA)	Pedrera, Tinoco, Sambita	212	x	x	x	x	x					40,000	
6	Implementacion de cursos de cocina (PEDRERA)	Pedrera, Tinoco, Sambita	212	x	x	x	x	x					50,000	
7	Apertura de sala de belleza (SAMBITA)	Sambita, Rio negro, Pedrera, Tinoco,	106	x	x	x	x	x					100,000	

Programación del Plan Zonal de Desarrollo Territorial

Departamento: Colón

Municipio: Iriona

Zona # 02 Humedales

Fecha: 08 /10/2018

Temática: TERCERA EDAD

Lugar de Asamblea: C.E.B. RAMON ROSA, SAMBITA

PRIORIDAD	NOMBRE DEL PROYECTO / SECTOR DE DESARROLLO	COMUNIDADES	# DE BENEFIC.	AÑO EJECUCIÓN								COSTO APROXIMADO	APORTE COMUNITARIO	
				19	20	21	22	23	24	25	26			
1	Adquisicion de bono para la tercera edad (LA VICTORIA)	Toda la Zona	3,419	x	x	x	x	x					50,000	
2	Adquisicion de bolsa solidadia para la tercera edad (LA VICTORIA)	Toda la Zona	3,419	x	x	x	x	x					175,000	
3	Atencion medica especializada para el adulto mayor (LA TRINIDAD)	Toda la Zona	3,419										885,000	



4	Adquisicion de material para mejoramiento de viviendas (LA VICTORIA)	La victoria y Chiquerito	200	x	x	x	x	x									500,000
5	Campañas de fumigacion de viviendas (LA VICTORIA)	La victoria y Chiquerito	310	x	x	x	x	x									20,000
6	Ccostruccion de viviendas (PEDRERA)	Pedrera, Tinoco	212	x	x	x	x	x									1,000,000
7	Construccion de letrinas (PEDRERA)	Pedrera, Tinoco	50	x	x	x	x	x									500,000
8	Dotacion de material para techo y piso (LAS CHATAS )	Pedrera, Tinoco	65														500,000
9	costruccion de viviendas (TRINIDAD)	L trinidad, Calderas, Chicacoa	115	x	x	x	x	x									1,500,000
10	Dotacion de material para reconstruccion de viviendas (TRINIDAD)	L trinidad, Calderas, Chicacoa	215	x	x	x	x	x									337,000
11	costruccion de viviendas (CLAURA)	Claura 1 y 2	384	x	x	x	x	x									500,000
12	Dotacion de material para reconstruccion de viviendas (CLAURA)	Claura 1 y 3	384	x	x	x	x	x									700,000
13	Dotacionde material para piso y techo (EL SIETE)	El siete, Bucara, Chile, Trinidad	94	x	x	x	x	x									264,000

Programación del Plan Zonal de Desarrollo Territorial

Departamento: Colón

Municipio: Irióna

Zona # 02 Humedales

Fecha: 08 /10/2018

Temática: AGUA Y SANEAMIENTO

Lugar de Asamblea: C.E.B. RAMON ROSA, SAMBITA

PRIORIDAD	NOMBRE DEL PROYECTO / SECTOR DE DESARROLLO	COMUNIDADES	# DE BENEFIC.	AÑO EJECUCIÓN								COSTO APROXIMADO	APORTE COMUNITARIO
				19	20	21	22	23	24	25	26		
1	Ampliacion del proyecto de agua potable (LA VICTORIA)	La victoria y Chiquerito	310	x	x	x	x	x				350,000	
2	Proyecto de agua potable (LAS CHATAS)	Las chatas, Estringa, Ca; o blanco ab	106	x	x	x	x	x				500,000	
3	Proyecto de agua potable (CLAURA)	Claura 1 y 2	384	x	x	x	x	x				1,000,000	
4	Construccion de letrinas (CLAURA)	Claura 1 y 3	384	x	x	x	x	x				200,000	
5	Ampliacion del proyecto de agua potable (TOCAMACHO)	Tocamacho y Transvio	509	x	x	x	x	x				100,000	
6	Adquisicion e instalacion de una purificadorta de agua (TOCAMACHO)	Tocamacho y Transvio	509	x	x	x	x	x				400,000	
7	Taller sobre el uso apropiado del agua (TRINIDAD)	Toda la zona	3,419	x	x	x	x	x				5,000	
8	Proyecto de agua potable (TRINIDAD)	L trinidad, Calderas, Chicacoa	215	x	x	x	x	x				2,000,000	
9	Proyecto de agua potable (PEDRERA)	La pedrera, Tinoco, El castillo	212	x	x	x	x	x				600,000	
10	Adquisicion e instalacion de purificadora de agua (PEDRERA)	La pedrera, Tinoco, El castillo	212	x	x	x	x	x				300,000	

11	Creacion de un crematorio (LA VICTORIA)	Toda la zona	3,419	x	x	x	x	x					185,000	
12	Nuevo proyecto de agua potable (SAMBITA)	Sambita, Rio Negro	452	x	x	x	x	x					1,000,000	

Programación del Plan Zonal de Desarrollo Territorial

Departamento: Colón  
Temática: ECONOMIA

Municipio: Irióna

Zona # 02 Humedales

Fecha: 08 /10/2018

Lugar de Asamblea: C.E.B. RAMON ROSA, SAMBITA

PRIORIDAD	NOMBRE DEL PROYECTO / SECTOR DE DESARROLLO	COMUNIDADES	# DE BENEFIC.	AÑO EJECUCIÓN								COSTO APROXIMADO	APORTE COMUNITARIO	
				19	20	21	22	23	24	25	26			
1	Creacion de banco fomento (CASTILLO)	Toda la zona	3,419	x	x	x	x	x					5,000,000	
2	Adquisicion de una porcesadora de aceite (SAMBITA)	Sambita, Las chatas, La pedrera, Tinoco, El castillo, Rio negro, Ca;o balco 1 y 2, El siete, La trinodad, Chile ,bucara, La victoria, Chiquerito, Estringa.	2900	x	x	x	x	x					100,000	



3	Adquisicion de una procesadora y empacadora de lacteos (SAMBITA)	Sambita, Las chatas, La pedrera, Tinoco, El castillo, Rio negro, Ca;o balco 1 y 2, El siete, La trinodad, Chile ,bucara, La victoria, Chiquerito, Estringa.	2900	x	x	x	x	x					2,170,000	
4	Creacion de una granja para cria de pollos de (CLAURA)	Claura 1 y 2	384	x	x	x	x	x					100,000	
5	creacion de microempresa de yuca y platano (CLAURA)	Claura 1 y 3	384	x	x	x	x	x					150,000	
6	Adquisicion e instalacion de empacadora de carne (CLAURA)	Claura 1 y 4	384	x	x	x	x	x					1,000,000	
7	Creacion de microempresas de panaderia y reposteria (VICTORIA)	Toda la zona	3,419	x	x	x	x	x					370,000	
8	Cria de cerdos (LA VICTORIA)	La victoria y chiquerito	310	x	x	x	x	x					180,000	
9	Creacion de peceras (LA VICTORIA)	La pedrera, Tinoco, El castillo	310	x	x	x	x	x					80,000	
10	Creacion de una granja para cria de pollos de engorde (TRINIDAD)	L trinidad, Calderas, Chicacoa	215	x	x	x	x	x					200,000	
11	Cultivo de naranjas (TRINIDAD)	L trinidad, Calderas, Chicacoa	215	x	x	x	x	x					500,000	
12	Creacion de una tortilleria (PEDRERA)	La pedrera, Tinoco, El castillo	212	x	x	x	x	x					50,000	

13	Creacion de una microempresa de sastreria (PEDRERA)	La pedrera, Tinoco, El castillo	212	x	x	x	x	x					40,000	
14	Creacion de una caja rural	Toda la zona	3,419	x	x	x	x	x					100,000	
15	Creacion de bodega para almacenamiento de granos basicos (LAS CHATAS)	Las chatas, Estringa, Ca;o blanco ab	106	x	x	x	x	x					300,000	

Programación del Plan Zonal de Desarrollo Territorial

Departamento: Colón

Municipio: Iriona

Zona # 02 Humedales

Fecha: 08 /10/2018

Temática: SEGURIDAD ALIMENTARIA

Lugar de Asamblea: C.E.B. RAMON ROSA, SAMBITA

PRIORIDAD	NOMBRE DEL PROYECTO / SECTOR DE DESARROLLO	COMUNIDADES	# DE BENEFIC.	AÑO EJECUCIÓN								COSTO APROXIMADO	APORTE COMUNITARIO	
				19	20	21	22	23	24	25	26			
1	Creacion de huertos (Apoyo)	Toda la zona	3,419	x	x	x	x	x					135,000	
3	Creacion de empresa de procesamiento de productos agropecuarios (CLAURA)	Toda la zona	3,419	x	x	x	x	x					300,000	
4	Apertura de mercado comunal (LA VICTORIA)	Toda la zona	3,419	x	x	x	x	x					50,000	
5	Talleres de capacitacion sobre el tema de nutricion (LA VICTORIA)	La victoria y Chiquerito	310	x	x	x	x	x					3,000	

7	Siembra de cultivo de cacao (EL SIETE)	Toda la zona	3,419	x	x	x	x	x					25,000	
1	Programa de manejo integrado de plagas (TRINIDAD)	L trinidad, Calderas, Chicacoa	215	x	x	x	x	x					50,000	
12	Donacion de silos a agricultores (TRINIDAD)	L trinidad, Calderas, Chicacoa	215	x	x	x	x	x					200,000	
14	Creacion de una escuela de campo (CLAURA)	Toda la zona	3,419	x	x	x	x	x					200,000	

Programación del Plan Zonal de Desarrollo Territorial

Departamento: Colón

Municipio: Irióna

Zona # 02 Humedales

Fecha: 08 /10/2018

Temática: TIERRA

Lugar de Asamblea: C.E.B. RAMON ROSA, SAMBITA

PRIORIDAD	NOMBRE DEL PROYECTO / SECTOR DE DESARROLLO	COMUNIDADES	# DE BENEFIC.	AÑO EJECUCIÓN							COSTO APROXIMADO	APORTE COMUNITARIO		
				19	20	21	22	23	24	25			26	
1	Donacion de tierra por parte del gobierno para los que no la poseen	Toda la zona	3,419	x	x	x	x	x					100,000	
2	Creacion y funcionamiento de cooperativas (EL CASTILLO)	Toda la zona	3,419	x	x	x	x	x					200,000	
3	Lotificacion de terrenos para solares (EL CASTILLO)	Toda la zona	3,419	x	x	x	x	x					4,751,000	

4	Legalizacion de terrenos (LAS CHATAS)	Las chatas, Estringa, Ca;o blanco ab	106	x	x	x	x	x					80,000	
5	Delimitacion de radioaldea (TRINIDAD)	La trinidad, Bucara, Ca;o blanco ab, Calderas	310	x	x	x	x	x					6,000	
10	Capacitacion sobre la agricultura intensiva (CLAURA)	Toda la zona	3,419	x	x	x	x	x					30,000	
11	Delimitacion de radioaldea (CA;O B ARRIBA)	Ca;o blanco arr, Ca;o blanco ab y Rio negro	212	x	x	x	x	x					40,000	

Programación del Plan Zonal de Desarrollo Territorial

Departamento: Colón

Municipio: Iriona

Zona # 02 Humedales

Fecha: 08 /10/2018

Temática: PARTICIPACION

Lugar de Asamblea: C.E.B. RAMON ROSA, SAMBITA

PRIO RIDAD	NOMBRE DEL PROYECTO / SECTOR DE DESARROLLO	COMUNIDADES	# DE BENEFIC.	AÑO EJECUCIÓN							COSTO APROXIMADO	APORTE COMUNITARIO		
				19	20	21	22	23	24	25			26	
1	Capacitacion ala mujer sobre la importancia de la participacion comunitaria (LA VICTORIA)	Toda la zona	3,419	x	x	x	x	x					2,500	
2	Talleres sobre la igualdad de genero (TRINIDAD)	Toda la zona	3,419	x	x	x	x	x					39,500	

3	Capacitacion sobre liderazgo y politica social a organizaciones (CLAURA)	Toda la zona	3,419	x	x	x	x	x										10,000	
8	Organización de red de caballeros (PERDRERA)	La pedrera y Tinoco	212	x	x	x	x	x										10,000	
10	Capacitacion sobre los valores humanos y autoestima (Las Chatas)	Toda la zona	3,419	x	x	x	x	x										10,000	

Departamento: Colón

Municipio: Irióna

Zona # 02 Humedales

Fecha: 08 /10/2018

Temática: SEGURIDAD CIUDADANA

Lugar de Asamblea: C.E.B. RAMON ROSA, SAMBITA

PRIORIDAD	NOMBRE DEL PROYECTO / SECTOR DE DESARROLLO	COMUNIDADES	# DE BENEFIC.	AÑO EJECUCIÓN							COSTO APROXIMADO	APORTE COMUNITARIO							
				19	20	21	22	23	24	25			26						
1	Construccion de una posta militar (sambita)	Sambita, Las chatas, La pedrera, Tinoco, El castillo, Rio negro, Ca;o balco 1 y 2, El	2100	x	x	x	x	x										289,400	

		siete, La trinidad, Chile ,bucara, La victoria, Chiquerito, Estringa.												
2	Construccion de una posta policial (TRANSVIO)	Transvio. Claura 1 y 2, Tocamacho, Chicacoa, Calderas, El guay	1,319	x	x	x	x	x					550,000	
3	Creacion de comité de vigilancia (EL SIETE)	Toda la zona	3,419	x	x	x	x	x					5,500	

Programación del Plan Zonal de Desarrollo Territorial

Departamento: Colón

Municipio: Irióna

Zona # 02 Humedales

Fecha: 08 /10/2018

Temática: INFRAESTRUCTURA SOCIAL Lugar de Asamblea: C.E.B. RAMON ROSA, SAMBITA

PRIORIDAD	NOMBRE DEL PROYECTO / SECTOR DE DESARROLLO	COMUNIDADES	# DE BENEFIC.	AÑO EJECUCIÓN							COSTO APROXIMADO	APORTE COMUNITARIO	
				19	20	21	22	23	24	25			26
1	Cobertura del servicio de electrificación (CLAURA)	Toda la zona	3,419	x	x	x	x	x				2,000,000	
2	Mejoramiento y mantenimiento de calles (TRANSVIO)	Toda la zona	3,419	x	x	x	x	x				2,500,000	



Programación del Plan Zonal de Desarrollo Territorial

Departamento: Colón

Municipio: Irióna

Zona # 02 Humedales

Fecha: 08 /10/2018

Temática: TURISMO

Lugar de Asamblea: C.E.B. RAMON ROSA, SAMBITA

PRIORIDAD	NOMBRE DEL PROYECTO / SECTOR DE DESARROLLO	COMUNIDADES	# DE BENEFIC.	AÑO EJECUCIÓN								COSTO APROXIMADO	APORTE COMUNITARIO	
				19	20	21	22	23	24	25	26			
1	Mejoramiento y mantenimiento del balneario los chorros (PEDRERA)	Toda la zona	3,419	x	x	x	x	x					150,000	
2	Delimitacion de un area turistica: Caba;as y comedores (LA VICTORIA)	Toda la zona	3,419	x	x	x	x	x					2,000	
3	Cuidar y promocionar bellezas escenicas (LA VICTORIA)	Toda la zona	3,419	x	x	x	x	x					10,000	
4	Construccion de casetas en la playa (TOCAMACHO)	Toda la zona	3,419	x	x	x	x	x					300,000	
5	Campaña de limpieza en playa y calles (TOCAMACHO)	Tocamacho y Trnsvio	682	x	x	x	x	x					50,000	
6	Siembra de plantas exoticas (LA TRINIDAD)	Toda la zona	3,419	x	x	x	x	x					300,000	
7	Creacion de un parque turistico (EL SIETE)	Toda la zona	3,419	x	x	x	x	x					170,000	
8	Mejoramiento de calles hacia el balneario los chorros (PEDRERA)	Toda la zona	3,419	x	x	x	x	x					150,000	







1	A.delimitacion y documentacion de la tierra comunal	los naranjos	92	x							35,000
2	B.levantamiento y catastro comunal	los naranjos	92		x						30,000
3	A Mantenimiento de la calle principal	la loma y Campas	855	x							500,000
4	B.proyecto de urbanizacion de la comunidad	la loma y Campas	855	x							10,000
5	A Proyecto de mejoramiento de la carretera	Guapinol, Moscu y La Juaquina	64	x							3,000,000
6	B Proyecto de mejoramiento del proyecto del agua	Guapinol, Moscu y La Juaquina	64	x							250,000
7	C Proyecto de construccion de un puente en la comunidad	Guapinol, Moscu y La Juaquina	64	x							180,000
8	A Delimitacion de una radio aldea	sico	1,536	x							2,000,000
9	B Pavimentacion de las calles de sico	sico	1,536		x						200,000
10	A Levantamiento catastral	Las Niguas abajo, San Alonzo, Barranco Chele, Marianas Abajo, Niguas Arriba, El Ñato	436		x						30,000
11	B Proyecto de legalizacion de terrenos	Las Niguas abajo, San Alonzo, Barranco Chele, Marianas Abajo, Niguas Arriba, El Ñato	436		x						20,000
	C.Proyecto de capacitacion a la poblacion sobre el uso y manejo adecuado del agua	Las Niguas abajo, San Alonzo, Barranco Chele, Marianas Abajo, Niguas Arriba, El Ñato	436	x							20,000
12	A.Proyecto de mejoramiento de las calles de herredura en el tigrito y playas de ocotales	tigrito, playas de ocotales	263	x							600,000
13	B.Proyecto de donacion de tuberias para la represa	tigrito, playas de ocotales	263	x							200,000
14	A.Proyecto donacion de materiales para la represa	cerranias	265	x							3,000,000



1	B Construcción de una farmacia	los naranjos	92		x					50,000
2	C Construcción de un laboratorio	los naranjos	92		x					50,000
3	A construcción de un hospital	la loma, champas	855		x					5,000,000
4	B Equipamiento del centro de salud	la loma, champas	855		x					50,000
5	C Campaña de fumigación	la loma, champas	855	x						1,000,000
6	A Brigada de fumigación y abatización	Guapinol, Moscu y La Juaquina	64	x						20,000
7	B Obtención de una ambulancia	Guapinol, Moscu y La Juaquina	64	x						1,000,000
8	A Adecuación del centro de salud	sico	1,536		x					200,000
9	B construcción materno infantil	sico	1,536	x						500,000
10	A Construcción de un centro de salud	amarillo	114		x					200,000
11	B Abastecimiento y mejoramiento al centro de salud	amarillo	114		x					60,000
12	A Rehabilitación del centro de salud de jardines	Las Niguas abajo, San Alonzo, Barranco Chele, Marianas Abajo, Niguas Arriba, El Ñato	436	x						500,000
13	B obtención de una ambulancia	Las Niguas abajo, San Alonzo,	436	x						1,000,00

		Barranco Chele, Marianas Abajo, Niguas Arriba, El Ñato								
14	A Construcción de un centro de salud	El Anzuelito, Nueva Esperanza	90		x					200,000
15	B Equipamiento del centro de salud	El Anzuelito, Nueva Esperanza	90		x					200,000
16	A Campaña de fumigación en playas y tigrito	Playas de Ocotaes, El Tigrito	263	x						20,000
17	B obtención de plazas para doctores especialistas	Playas de Ocotaes, El Tigrito	263	x						8,000
18	C Campañas de vacunación en las comunidades	Playas de Ocotaes, El Tigrito	263		x					250,000
19	A obtención de una ambulancia	cerranía	265		x					3,000
20	B Obtención de un botiquín comunitario	cerranía	25	x						0
21	A Construcción de un centro de salud	casa quemada	150		x					500,000
22	A Obtención de un botiquín comunitario	brisas del valle	108		x					50,000
23	B Proyecto de charlas sobre prevención de IRAS	brisas del valle	108		x					3,000
24	C Proyecto de donación de semillas para la creación de huertos familiares	brisas del valle	108		x					150,000
25	A Obtención de un botiquín comunitario	Las Yaguas, Mangas del	108		x					280,000

		Anzuelo y Anzuelito Arriba								
26	B Capacitacion en primeros auxilios	Las Yaguas, Mangas del Anzuelo y Anzuelito Arriba	108		x					80,000
27	C proyecto de control de niños sanos	Las Yaguas, Mangas del Anzuelo y Anzuelito Arriba	108		x					20,000
28	A Proyecto de apoyo monetario para el comité de salud	Jardines de la Paz, Marianas Arriba	321		x					10,000
29	C Proyecto gestion de plazas para doctores	Jardines de la Paz, Marianas Arriba	331		x					15,000
30	A Obtencion de una ambulancia	La Paz Abajo, Altos de la Paz Arriba, El Ñato	263	x						200,000
31	B Proyecto construccion de un materno infantil	La Paz Abajo, Altos de la Paz Arriba, El Ñato	263	x						400,000
32	A Construccion de un centro de salud	dorado,chico perez	117		x					500,000
33	B Equipamento del centro de salud	dorado,chico perez	117		x					60,000
34	C Organización de un grupo de AA sede	dorado,chico perez	117		x					80,000
35	A Charlas sobre prevencion de IRAS	palo verde, el olingo	74		x					30,000

36	B Organización de un grupo de AA sede	palo verde, el olingo	74	x					15,000
37	C Capacitar a las madres en los temas mortalidad materna	palo verde, el olingo	74	x					15,000

Programación del Plan Zonal de Desarrollo Territorial

Departamento: Colón

Municipio: Irióna

Zona # 03 Valle Abajo

Fecha: /

Temática: EDUCACIÓN

Lugar de Asamblea: Sico, Salon de Usos Multiples de IFVA

PRIORIDAD	NOMBRE DEL PROYECTO / SECTOR DE DESARROLLO		# DE BENEFIC.	AÑO EJECUCIÓN					COSTO APROXIMADO	APORTE COMUNITARIO
				19	20	21	22	23		
1	A Construcción de un kinder	los naranjos	92		x				50,000	
2	B Donación de equipamiento para la escuela	los naranjos	92		x				100,000	
3	C Gestionar programa educativo a distancia ISEMED	los naranjos	92		x				50,000	
4	A Implementación de un programa de implementación cultural	la loma, champas	855		x				30,000	
5	B Proyecto de donación de pupitres	la loma, champas	855	x					100,000	
6	C Programa de alfabetización	la loma, champas	855	x					10,000	
7	A construcción de un centro educativo	Guapinol, Moscu y La Juaquin	64		x				200,000	
8	B construcción de un kinder	Guapinol, Moscu y La Juaquin	64		x				200,000	
9	C Donación de juguetes lubigo infantiles	Guapinol, Moscu y La Juaquin	64		x				25,000	
10	A Proyecto de donación becas	sico	1,536		x				900,000	



11	B Programa de alfabetizacion	sico	1,536	x					300,000
12	C Charla educativas sobre valores y autoestima	sico	1,536	x					400,000
13	A Construcccion de un kinder	amarillo	114	x					70,000
14	A Equipamiento del centro educativo	Las Niguas abajo, San Alonzo, Barranco Chele, Marianas Abajo, Niguas Arriba, El Ñato	436	x					50,000
15	B construccion de un kinder	Las Niguas abajo, San Alonzo, Barranco Chele, Marianas Abajo, Niguas Arriba, El Ñato	436	x					150,000
16	C construccion un nueva escuela	Las Niguas abajo, San Alonzo, Barranco Chele, Marianas Abajo, Niguas Arriba, El Ñato	436	x					300,000
17	A construccion una escuela en la nueva esperanza	El Anzuelito, Nueva Esperanza	90	x					300,000
18	B construccion de un jardin de niños	El Anzuelito, Nueva Esperanza	90	x					50,000
19	C construccion de baños en la escuela	El Anzuelito, Nueva Esperanza	90	x					200,000
20	A Proyecto de escuela para padres	playas de ocotale, el tigrto	263	x					22,000
21	B Proyecto de donacion de becas	playas de ocotale, el tigrto	263	x					12,000
22	C Proyecto de donacion de paneles solares para la escuela	playas de ocotale, el tigrto	263	x					

23	A Construcción de un kinder	cerrania	265	x					100,000
24	B construcción de aulas para la escuela	cerrania	265	x					2,000
25	C Construcción del cerco 'perimetral de la escuela	cerrania	265	x					300,000
26	A Construcción de un centro educativo	brisas del valle	108	x					500,000
27	B Construcción del cerco perimetral de la escuela	brisas del valle	108	x					100,000
28	A Proyecto de bono estudiantil	Las Yaguas, Mangas del Anzuelo y Anzuelito Arriba	108	x					1,000,000
29	B proyecto de donación de becas	Las Yaguas, Mangas del Anzuelo y Anzuelito Arriba	108	x					1,000,000
30	C proyecto de alfabetización	Las Yaguas, Mangas del Anzuelo y Anzuelito Arriba	108	x					1,000,000
31	A Proyecto de donación de merienda escolar	Jardines de la Paz, Marianas Arriba	321	x					25,000
32	B Proyecto de equipamiento a la escuela PUPITRES	Jardines de la Paz, Marianas Arriba	321	x					75,000
33	A Proyecto de becas educativas	La Paz Abajo, Altos de la Paz Arriba, El Ñato	263	x					30,000

34	B Proyecto de alfabetizacion	La Paz Abajo, Altos de la Paz Arriba, El Ñato	263	x						25,000
35	C Donacion de material didactico	La Paz Abajo, Altos de la Paz Arriba, El Ñato	263	x						30,000
36	A Construcccion de aulas en el dorado	chico perez, el doradeo	117	x						100,000
37	B Construcccion del cerco perimetral de la escuela	chico perez, el doradeo	117	x						100,000
38	A Gestion de docentes (plazas permanentes)	palo verde, el olingo	74	x						60,000
39	B Capacitacion a docentes sobre la responsabilidad de cumplir con las horas laborables	palo verde, el olingo	74	x						3,000
40	C Programa escuela para padres	palo verde, el olingo	74	x						30,000

Departamento: Colón

Programación del Plan Zonal de Desarrollo Territorial

Municipio: Irióna

Zona # 03 Valle Abajo

Fecha: /

Temática: RRNN

Lugar de Asamblea: Sico, Salon de Usos Multiples de IFVA

PRIORIDAD	NOMBRE DEL PROYECTO / SECTOR DE DESARROLLO	Comunidades	# DE BENEFIC.	AÑO EJECUCIÓN					COSTO APROXIMADO	APORTE COMUNITARIO
				19	20	21	22	23		
1	A Creacion de viveros para la restauracion	los naranjos	92	x						50,000
2	B Proteccion para la microcuena de agua	los naranjos	92		x					50,000
3	B Proyecto de ecofogones	la loma, champas	855		x					30,000

4	C Proyecto de reforestacion	la loma, champas	855	x						10,000
5	A Proyecto de construccion de drenajes	sico	1,536	x						500,000
6	B Decretar una area para reserva	sico	1,536	x						400,000
7	C Delimitacion del area de la microcuenca	sico	1,536	x						200,000
8	A Proyecto de reforestacion de arboles maderables	amarillo	114	x						20,000
9	B Proyecto de charlas sobre recursos naturales y ambiente	amarillo	114	x						3,000
10	C Implementacion de especies en peligro	amarillo	114	x						15,000
11	B Aplicación de la ley de prohibicion de caza	Las Niguas abajo, San Alonzo, Barranco Chele, Marianas Abajo, Niguas Arriba, El Ñato	436	x						15,000
12	A Proyecto de vivero de arboles maderables	El Anzuelito, Nueva Esperanza	90	x						300,000
13	B Proyecto de charlas sobre recursos naturales y ambiente	El Anzuelito, Nueva Esperanza	90	x						150,000
14	C Proyecto de proteccion de especies en peligro de extincion	El Anzuelito, Nueva Esperanza	90	x						150,000

15	A Adquisicion de terrenos pára astillero	Playas de Ocotales, El Tigrito	263	x						100,000
16	B Proyecto de creacion de un vivero de plantas maderables	Playas de Ocotales, El Tigrito	263	x						250,000
17	C Proyecto de creacion de un crematorio	Playas de Ocotales, El Tigrito	263	x						200,000
18	A Proyecto de reforestacion	cerrania	265	x						2,000,000
19	A Proyecto de ecofogones	casa quemada	150	x						70,000
20	C Prohibicion de la caza de animales	casa quemada	150	x						80,000
21	B Reforestacion de arboles maderables	brisas del valle	108							100,000
22	C Proyecto de donacion de basureros	brisas del valle	108	x						30,000
	A Proyecto de reforestacion	Las Yaguas, Mangas del Anzuelo y Anzuelito Arriba	108	x						400,000
	B Proyecto de ecofogones y astillero	Las Yaguas, Mangas del Anzuelo y Anzuelito Arriba	108	x						150,000
	C Capacitacion sobre reforestacion y manejo de quimicos	Las Yaguas, Mangas del Anzuelo y Anzuelito Arriba	108	x						400,000

23	A Proyecto de reforestacion	La Paz Abajo, Altos de la Paz Arriba, El Ñato	263	x						1,500,000
24	B Proyecto de ecofogones y astillero	La Paz Abajo, Altos de la Paz Arriba, El Ñato	263	x						400,000
25	C Capacitacion sobre reforestacion y manejo de quimicos	La Paz Abajo, Altos de la Paz Arriba, El Ñato	263	x						150,000
26	A Proyecto de plan de manejo forestal	Jardines de la Paz, Marianas Arriba	321	x						400,000
27	B Proyecto de reforestacion de la comunidad	Jardines de la Paz, Marianas Arriba	321	x						5,000
28	C Proyecto de astillero comunitario	Jardines de la Paz, Marianas Arriba	321	x						2,500
29	A Proyecto de ecofogones	el dorado, chico perez	117	x						60,000
30	B Proyecto de charlas sobre el manejo adecuado de la basura	el dorado, chico perez	117	x						40,000
31	C Proyecto de siembra de arboles maderables	el dorado, chico peres	117	x						10,000
32	A Proyecto de creacion de un astillero comunitario	palo verde, el olingo	74							20,000
33	B Proyecto de reforestacion	palo verde, el olingo	74	x						100,000
34	C Prohibicion de la caza de animales	palo verde, el olingo	74	x						10,000

Programación del Plan Zonal de Desarrollo Territorial

Departamento: Colón  
Temática: NIÑEZ

Municipio: Irióna  
Lugar de Asamblea: Sico, Salon de Usos Multiples de IFVA

Zona # 03 Valle Abajo

Fecha: / /

PRIORIDAD	NOMBRE DEL PROYECTO / SECTOR DE DESARROLLO		# DE BENEFIC.	AÑO EJECUCIÓN					COSTO APROXIMADO	APORTE COMUNITARIO
				19	20	21	22	23		
1	A proyecto de construccion de una area recreativa	los naranjos	92		x				50,000	
2	B Proyecto de becas para la niñez	los naranjos	92	x					50,000	
3	C Proyecto de donacion de utiles escolares	los naranjos	92	x					80,000	
4	A Proyecto de construccion de un parque recreativo	la loma, champas	855		x				1,000,000	
5	A Proyecto de construccion de una aula multigrado	Guapinol, Moscu y La Juaquina	64		x				500,000	
6	B Proyecto de construccion de una cancha multiusos	Guapinol, Moscu y La Juaquina	64		x				200,000	
7	C Proyecto de construccion de un parque infantil	Guapinol, Moscu y La Juaquina	64		x				300,000	
8	A Proyecto de construccion de un parque infantil	Las Niguas abajo, San Alonzo, Barranco	436		x				150,000	

		Chele, Marianas Abajo, Niguas Arriba, El Ñato								
9	A Poryecto de un comedor infantil	El Anzuelito, Nueva Esperanza	90		x					50,000
10	B Proyecto de construccion de un parque	El Anzuelito, Nueva Esperanza	90		x					50,000
11	A Proyecto de construccion de un comedor infantil	Las Yaguas, Mangas del Anzuelo y Anzuelito Arriba	108		x					300,000
12	B Proyecto de un parque infantil	Las Yaguas, Mangas del Anzuelo y Anzuelito Arriba	108		x					450,000
13	C Obtencion de suplementos vitaminicos para la niñez	Las Yaguas, Mangas del Anzuelo y Anzuelito Arriba	108		x					500,000
14	A Proyecto de un parque infantil en la comunidad	Jardines de la Paz, Marianas Arriba	321		x					600,000
15	B Proyecto de construccion de un comedor infantil en la escuela	Jardines de la Paz, Marianas Arriba	321		x					100,000
16	C Proyecto de control de niños sanos	Jardines de la Paz, Marianas Arriba	321		x					10,000



17	A Creacion de un parque recreativo	La Paz Abajo, Altos de la Paz Arriba, El Ñato	263	x					150,000
18	B Proyecto de canchas de futbol	La Paz Abajo, Altos de la Paz Arriba, El Ñato	263	x					100,000
19	A Capacitacion a padres en A.EI.P.I	El Dorado, chico Perez	117	x					90,000
20	B Obetencion de medicamentos	El Dorado, chico Perez	117	x					60,000
21	A Construccion de un parque recreativo	El Dorado, chico Perez	117	x					150,000

Programación del Plan Zonal de Desarrollo Territorial

Departamento: Colón

Municipio: Iriona

Zona # 03 Valle Abajo

Fecha: /

Temática: JUVENTUD

Lugar de Asamblea: Sico, Salon de Usos Multiples de IFVA

PRIO RIDAD	NOMBRE DEL PROYECTO / SECTOR DE DESARROLLO	Comunidaed	# DE BENEFIC.	AÑO EJECUCIÓN					COSTO APROXIMADO	APORTE COMUNITARIO
				19	20	21	22	23		
1	A Proyecto de un polideportivo	los naranjos	92		x				100,000	
2	B Proyecto de taller de ebanisteria y soldadura	los naranjos	92		x				50,000	
3	A Proyecto de taller de carpinteria	la loma, champas	855		x				500,000	
4	B Proyecto de taller de ebanisteria y soldadura	la loma, champas	855		x					
5	C Proyecto de fortalecimiento de capacidades	la loma, champas	855		x				30,000	

6	A Proyecto de capacitacion en educacion sexual y reproductiva	Guapinol, Moscu y La Juaquina	64	x						15,000
7	B Proyecto de constrfucion de un campo de futbol	Guapinol, Moscu y La Juaquina	64	x						20,000
8	A Proyecto de charlas sobre valores y autoestima (educacion familiar)	sico	1,536	x						200,000
9	A Proyecto de charlas sobre alccoholismo y drogadiccion	amarillo	114	x						3,000
10	B Proyecto de charlas sbre educacion sexual y reproducctiva	amirillo	114	x						3,000
11	C Proyecto de charlas sobre convivencia	amarillo	114	x						3,000
12	A Proyecto de talleres sobre manualidades	Las Niguas abajo, San Alonzo, Barranco Chele, Marianas Abajo, Niguas Arriba, El Ñato	436	x						100,000
13	B Proyecto de una cancha de futbol	Las Niguas abajo, San Alonzo, Barranco Chele, Marianas Abajo, Niguas Arriba, El Ñato	436	x						100,000

15	B Proyecto de charlas sobre convivencia	El Anzuelito, Nueva Esperanza	90		x					50,000
16	A Proyecto de adquisicion de terreno para una cancha de futbol	Playas de Ocotales, El Tigrito	263		x					60,000
17	B Proyecto de construccion de una sede AA	Playas de Ocotales, El Tigrito	263		x					2,000,000
18	B Proyecto de construccion de un parque comunal	cerranias	265		x					200,000
19	A Implementacion de un grupo AA	casa quemada	265		x					100,000
20	A Proyecto de construccion de una cancha de futbol	brisas del valle	108		x					30,000
21	A Proyecto de construccion de una cancha polideportiva	Las Yaguas, Mangas del Anzuelo y Anzuelito Arriba	108		x					350,000
22	B Proyecto de taller de ebanisteria	Las Yaguas, Mangas del Anzuelo y Anzuelito Arriba	108		x					200,000
23	C Proyecto de implementacion de taller de mecanica	Las Yaguas, Mangas del Anzuelo y Anzuelito Arriba	108	x						380,000
24	A Proyecto de canchas polideportivas	Jardines de la Paz, Marianas Arriba	321		x					300,000

25	B Proyecto de cursos de ebanisteria	Jardines de la Paz, Marianas Arriba	321		x						30,000
26	C Proyecto de construccion de una sede para consejeria juvenil	Jardines de la Paz, Marianas Arriba	321	x							8,500
27	A Proyecto de creacion de areas recreativas	La Paz Abajo, Altos de la Paz Arriba, El Ñato	263		x						100,000
28	B Proyecto de charlas sobre valores morales	La Paz Abajo, Altos de la Paz Arriba, El Ñato	263		x						30,000
29	A Proyecto de creacion de areas deportivas	El Dorado, Chico Perez	117		x						100,000
30	B Proyecto de charlas sobre prevencion del VIH	El Dorado, Chico Perez	117	x							30,000
31	A Proyecto de ampliacion del campo de futbol	Palo verde, El olingo	74		x						150,000
32	B Proyecto de charlas sobre alcoholismo y drogadiccion	Palo verde, El olingo	74	x							30,000

Departamento: Colón

Programación del Plan Zonal de Desarrollo Territorial

Municipio: Irióna

Zona # 03 Valle Abajo

Fecha: /

Temática: MUJERES

Lugar de Asamblea: Sico, Salon de Usos Multiples de IFVA

PRIORIDAD	NOMBRE DEL PROYECTO / SECTOR DE DESARROLLO	Comunidad	# DE BENEFIC.	AÑO EJECUCIÓN					COSTO APROXIMADO	APORTE COMUNITARIO
				19	20	21	22	23		
1	A Proyecto de microempresa (Reposteria)	los naranjos	92		x				50,000	
2	B Proyecto de taller de manualidades y corte y confeccion	los naranjos	92		x				40,000	
3	A Proyecto de microempresa (Visuteria)	la loma, champas	855		x				500,000	
4	B Proyecto de construccion de un centro de rehabilitacion	la loma, champas	855		x				200,000	
5	C Proyecto de implementacion del programa escuela para padres	la loma, champas	855		x				150,000	
6	A Charlas sobre valores y autoestima	Guapinol, Moscu y La Juaquina	64		x				20,000	
7	A Proyecto de charlas sobre igualda de genero	sico	1,536		x				600,000	
8	B Implementacion de microempresas	sico	1,536		x				700,000	
9	A Proyecto de charlas sobre prevencion de embarazos	amarillo	114		x				3,000	
10	B Proyecto de creacion de huertos familiares	amarillo	114		x				3,000	
11	C Ayuda a madres solteras	amarillo	114		x				800	
12	A Proyecto de implementacion de talleres de belleza	Las Niguas abajo, San Alonzo, Barranco Chele,	436		x				100,000	

		Marianas Abajo, Niguas Arriba, El Ñato								
13	B Proyecto de cursos de corte y confeccion	Las Niguas abajo, San Alonzo, Barranco Chele, Marianas Abajo, Niguas Arriba, El Ñato	436	x					80,000	
14	A Charlas sobre nutricion durante el embarazo	El Anzuelito, Nueva Esperanza	90	x					25,000	
15	B Proyecto de creacion de microempresa de (reposteria)	El Anzuelito, Nueva Esperanza	90	x					30,000	
16	C Proyecto de charlas sobre educacion sexual y reproductiva	El Anzuelito, Nueva Esperanza	90	x					25,000	
17	A Proyecto construccion de microempresas de manualidades	Playas de Ocotales, El Tigrito	263	x					500,000	
18	B Proyecto de construccion de un galpon para cria de pollos	Playas de Ocotales, El Tigrito	263	x					200,000	
19	C Proyecto de pecera	Playas de Ocotales, El Tigrito	263	x					250,000	
20	A Proyecto de construccion de un reposteria	cerrania	265	x					3,000	
21	B Formar una cooperativa de ahorro y credito	cerrania	265	x					55,000	

22	A Proyecto de construccion de viviendas para madres solteras	casa quemada	150	x					50,000
23	B Proyecto de charlas sobre derechos e igualdad de genero	casa quemada	150	x					20,000
24	B Proyecto de cria de especies menores	brisas de valle	108	x					10,000
25	C Proyecto de creacion de talleres especializados en bordados	brisas de valle	108	x					250,000
26	A Proyecto de microempresas de rosquillas y tortillas	Las Yaguas, Mangas del Anzuelo y Anzuelito Arriba	108	x					100,000
27	B Creacion de una red de mujeres emprendedoras	Las Yaguas, Mangas del Anzuelo y Anzuelito Arriba	108	x					15,000
28	C Proyecto de creacion de cursos de corte y confeccion	Las Yaguas, Mangas del Anzuelo y Anzuelito Arriba	108	x					60,000
29	A Proyecto de donacion de un molino	Jardines de la Paz, Marianas Arriba	321	x					25,000
30	B Creacion de una red de mujeres emprendedoras	Jardines de la Paz, Marianas Arriba	321	x					0

31	C Proyecto de construccion de un galpon para gallinas ponedoras	Jardines de la Paz, Marianas Arriba	321	x					0
32	B Proyecto de capacitacion sobre igualdad de derecho	EL Dorado, chico Perez	117	x					100,000
33	A Creacion de cooperativas a madres solteras	Palo verde, el olingo	74	x					40,000
34	B Proyecto de donacion de fondos a madres solteras	Palo verde, el olingo	74	x					15,000

Programación del Plan Zonal de Desarrollo Territorial

Departamento: Colón

Municipio: Irióna

Zona # 03 Valle Abajo

Fecha: / /

Temática: TERCERA EDAD

Lugar de Asamblea: Sico, Salon de Usos Multiples de IFVA

PRIORIDAD	NOMBRE DEL PROYECTO / SECTOR DE DESARROLLO	COMUNIDAD	# DE BENEFIC.	AÑO EJECUCIÓN					COSTO APROXIMADO	APORTE COMUNITARIO
				19	20	21	22	23		
1	A Proyecto de donacion de sillas de rueda	la loma, champas	855						30,000	
2	B Proyecto de donacion de botiquin para el adulto mayor	la loma, champas	855						12,500	
3	C Proyecto de donacion de bono para la tercera edad	la loma, champas	855						62,500	
4	A Costruccion de un centro de recreacion para el adulto mayor	Guapinol, Moscu y La Juaquina	64						100,000	
5	A Proyecto de donacion de bonos para la tercera edad	El Anzuelito, Nueva Esperanz	90						150,000	





15	B Proyecto de donacion de semillas de arboles frutales	Jardines de la Paz, Marianas Arriba	321							40,000	
16	C Proyecto de creacion de un huerto medicinal y alimenticio	Jardines de la Paz, Marianas Arriba	321							40,000	
17	A Proyecto de donacion de un botiquin	La Paz Abajo, Altos de la Paz Arriba, El Ñato	263							100,000	
18	B Construcccion de un asilo de anciano	La Paz Abajo, Altos de la Paz Arriba, El Ñato	263							100,000	
19	A Proyecto de donacion de bolsa solidaria	El Dorado, Chico Perez	117							50,000	
20	B Construcccion de un asilo de ancianos	El Dorado, Chico Perez	117							100,000	
21	A Proyecto de donacion de botiquin	Palo Verde, El Olingo	74							6,000	
22	B Proyecto de donacion de bolsa solidaria	Palo Verde, El Olingo	74							15,000	
23	C Proyecto de donacion de sillas de rueda	Palo Verde, El Olingo	74							30,000	

Programación del Plan Zonal de Desarrollo Territorial

Departamento: Colón

Municipio: Irióna

Zona # 03 Valle Abajo

Fecha: /

/

Temática: VIVIENDA

Lugar de Asamblea: Sico, Salon de Usos Multiples de IFVA

PRIO RIDAD	NOMBRE DEL PROYECTO / SECTOR DE DESARROLLO		# DE BENEFIC.	AÑO EJECUCIÓN					COSTO APROXIMADO	APORTE COMUNITARIO
				19	20	21	22	23		
1	A Proyecto de construccion y reparacion de viviendas	los naranjos	92		X				50,000	
2	B Proyecto de letrinas	los naranjos	92	x					40,000	

3	B Proyecto de construccion de viviendas	la loma, champas	855		X					2,000,000
4	C Proyecto de donacion de letrinas	la loma, champas	855	x						100,000
5	A Proyecto de construccion de viviendas	Guapinol, Moscu y La Juaquina	64	x						500,000
6	B Proyecto de ecofogones	Guapinol, Moscu y La Juaquina	64	x						300,000
7	C Proyecto de mejoras de pisos	Guapinol, Moscu y La Juaquina	64		X					1,000,000
8	A Proyecto de donacion de letrinas	sico	1,536		X					100,000
9	B Proyecto de donacion de techos y mejoras a pisos	sico	1,536		X					100,000
10	C Proyecto de construccion de viviendas	sico	1,536	x						3,000,000
11	A Proyecto de ecofogones	amarillo	114		X					500,000
12	B Proyecto de construccion de viviendas	amarillo	114		X					200,000
13	C Proyecto de construccion de pilas	amarillo	114		X					15,000
14	A Proyecto de construccion de viviendas	Las Niguas abajo, San Alonzo, Barranco Chele, Marianas Abajo, Niguas Arriba, El	436		X					250,000
15	B Proyecto de letrinas	Las Niguas abajo, San	436		X					250,000

		Alonzo, Barranco Chele, Marianas Abajo, Niguas Arriba, El								
16	A Proyecto de construccion de viviendas	El Anzuelito, Nueva Esperanza	90	X					300,000	
17	B Proyecto de donacion de letrinas	El Anzuelito, Nueva Esperanza	90	X					150,000	
18	C Proyecto de construccion de ecofogones	El Anzuelito, Nueva Esperanza	90	X					50,000	
19	A Proyecto de construccion de ecofogones	Playas de Ocotaes, El Tigrito	263	X					175,000	
20	B Proyecto de construccion de viviendas	Playas de Ocotaes, El Tigrito	263	X					1,000,000	
21	C Proyecto de donacion de laminas	Playas de Ocotaes, El Tigrito	263	X					311,000	
22	A Proyecto de construccion de viviendas	cerranias	264	X					8,000,000	
23	B Proyecto de construccion de letrinas y pila	cerranias	265	X					360,000	
24	C Proyecto de donacion de techo	cerranias	265	X					250,000	
25	A Proyecto de construccion de viviendas	casa quemada	150	X					100,000	
26	B Proyecto de mejoramiento de piso	casa quemada	150	X					100,000	

27	C Proyecto de donacion de pilas	casa quemada	150		X					10,000
28	A Proyecto de construccion de vivienda	brisas del valle	108		X					200,000
29	B Proyecto de donacion de ecofogones	brisas del valle	108		X					500,000
30	C Proyecto de donacion de letrinas	brisas del valle	108		X					500,000
31	A Proyecto de mejoramiento y onstruccion de viviendas	Las Yaguas, Mangas del Anzuelo y Anzuelito Arriba	108		X					2,000,000
32	B Proyecto de mejoramiento de piso y techo	Las Yaguas, Mangas del Anzuelo y Anzuelito Arriba	108		X					1,000,000
33	C Proyecto de donacion de letrinas	Las Yaguas, Mangas del Anzuelo y Anzuelito Arriba	108		X					800,000
34	A Proyecto de construccion de viviendas ( 25 )	Jardines, Marianas Arriba	321		X					500,000
35	B Proyecto de mejoramiento de techo y piso en (136) viviendas	Jardines, Marianas Arriba	321		X					123,690
36	C Proyecto de donacion de servicio sanitarios	Jardines, Marianas Arriba	321		X					325,000

37	A Proyecto de donacion de ecofogones	La Paz Abajo, Altos de la Paz Arriba, El Ñato	263	X						30,000
38	B Proyecto de mejoramiento de piso y letrina	La Paz Abajo, Altos de la Paz Arriba, El Ñato	263	X						30,000
39	A Proyecto de donacion de laminas	El Dorado, Chico Perez	117	X						500,000
40	B Proyecto de construccion de viviendas	El Dorado, Chico Perez	117	X						200,000
41	C Proyecto de donacion de letrinas	El Dorado, Chico Perez	117	X						100,000
42	A Proyecto de donacion de letrinas	Palo Verde, El Olingo	74	X						60,000
43	B Proyecto de construccion de viviendas	Palo Verde, El Olingo	74	X						150,000
44	C Proyecto de donacion de laminas	Palo Verde, El Olingo	74	X						90,000

Programación del Plan Zonal de Desarrollo Territorial

Departamento: Colón

Municipio: Irióna

Zona # 03 Valle Abajo

Fecha: /

/

Temática: AGUA Y SANEAMIENTO

Lugar de Asamblea: Sico, Salon de Usos Multiples de IFVA

PRIORIDAD	NOMBRE DEL PROYECTO / SECTOR DE DESARROLLO		# DE BENEFIC.	AÑO EJECUCIÓN					COSTO APROXIMADO	APORTE COMUNITARIO
				19	20	21	22	23		
1	A Proyecto de agua potable	la loma, champas	855	X					3,500,000	
2	B Proyecto de alcantarillados	la loma, champas	855	X					1,000,000	
3	C Proyecto de donacion de basureros	la loma, champas	855	X					8,000,000	

4	A Proyecto de construccion de una tanque de agua	Guapinol, Moscu y La Juaquina	64	X					200,000
5	B Proyecto de crematorio comunal	Guapinol, Moscu y La Juaquina	64	X					100,000
6	A Proyecto de donacion de pilas	Las Niguas abajo, San Alonzo, Barranco Chele, Marianas Abajo, Niguas Arriba, El Ñato	436	X					350,000
7	B Proyecto de un crematorio comunitario	Las Niguas abajo, San Alonzo, Barranco Chele, Marianas Abajo, Niguas Arriba, El Ñato	436	X					150,000
8	C Proyecto de donacion de una purificadora de agua	Las Niguas abajo, San Alonzo, Barranco Chele, Marianas Abajo, Niguas Arriba, El Ñato	436	X					250,000
9	A Proyecto de donacion de una purificadora de agua	El Anzuelito, Nueva Esperanza	90	X					150,000

10	B donacion de tuberia para el proyecto de agua	El Anzuelito, Nueva Esperanza	90	X					300,000
11	A Donacion de material de fontaneria	Playas de Ocotales, El Tigrito	263	X					500,000
12	B Donacion de un camion para recoleccion de basura	Playas de Ocotales, El Tigrito	263	X					2,250,000
13	A Proyecto de donacion de material de limpieza	Las Yaguas, Mangas del Anzuelo y Anzuelito Arriba	108	X					350,000
14	B Proyecto de un crematorio comunitario	Las Yaguas, Mangas del Anzuelo y Anzuelito Arriba	108	X					150,000
15	C Donacion de un camion para recoleccion de basura	Las Yaguas, Mangas del Anzuelo y Anzuelito Arriba	108	X					900,000
16	A Proyecto de ampliacion de la red de agua	Jardines, Marianas Arriba	321	X					100,000
17	B Donacion de un camion para recoleccion de basura	Jardines, Marianas Arriba	321	X					150,000
18	C Supervicion tecnica de manejo de agua	Jardines, Marianas Arriba	321	X					12,000



19	A Proyecto de agua potable con purificadora	La Paz Abajo, Altos de la Paz Arriba, El Ñato	263	X					300,000
20	B Proyecto de un crematorio comunitario	La Paz Abajo, Altos de la Paz Arriba, El Ñato	263	X					0
21	A Proyecto de construccion de una represa	El Dorado, Chico Perez	117	X					100,000
22	B Proyecto de donacion de filtro de agua	El Dorado, Chico Perez	117	X					0
23	A Proyecto de construccion de una purificadora de agua	Palo Verde, El Olingo	74	X					10,000
24	B Proyecto de agua potable	Palo Verde, El Olingo	74	X					300,000
25	C Proyecto de un crematorio comunitario	Palo Verde, El Olingo	74	X					4,000

Departamento: Colón

Programación del Plan Zonal de Desarrollo Territorial

Municipio: Irióna

Zona # 03 Valle Abajo

Fecha: /

Temática: ECONOMIA

Lugar de Asamblea: Sico, Salon de Usos Multiples de IFVA

PRIORIDAD	NOMBRE DEL PROYECTO / SECTOR DE DESARROLLO		# DE BENEFIC.	AÑO EJECUCIÓN					COSTO APROXIMADO	APORTE COMUNITARIO
				19	20	21	22	23		
1	A Proyecto de creacion de microempresa de cria de gallinas	los naranjos	92	X					50,000	
2	B Proyect de creacion de microempresa de repostreria	los naranjos	92	X					40,000	
3	A Proyecto de creacion de un mercado municipal	La Loma, Champas	855	X					800,000	
4	B Proyecto de construccion de una procesadora de carne	La Loma, Champas	855	X					10,000,000	

5	C Proyecto de construccion de una procesadora de lacteos	La Loma, Champas	855		X					3,000,000
6	A Proyecto de construccion de una procesadora de lacteos	Guapinol, Moscu y La Juaquina	64		X					5,000,000
	C Proyecto de creacion de microempresa de panaderia	Guapinol, Moscu y La Juaquina	64	x						800,000
8	A solicitar un banco	sico	1,536	x						0
9	B Proyecto de apertura de microempresa comunal	sico	1,536		X					1,000,000
10	C Proyecto de finaciamiento alas microempresa	sico	1,536	x						200,000
11	A Proyecto de creacion de microempresa agricolas	amarillo	114		X					80,000
12	B Creacion de una cooperativa	amarillo	114		X					50,000
13	C Implementacion de carreras tecnicas	amarillo	114		X					0
14	B Proyecto de obtencion de un auto banco	Las Niguas abajo, San Alonzo, Barranco Chele, Marianas Abajo, Niguas Arriba, El Ñato	436		X					100,000
15	Cproyecto de implementacion de banco recolector de granoas basicos	Las Niguas abajo, San Alonzo, Barranco Chele, Marianas	436		X					100,000

		Abajo, Niguas Arriba, El Ñato								
16	A Proyecto de creacion de microempresa agricolas	El Anzuelito, Nueva Esperanza	90	x					200,000	
17	B Instalaciones de agropecuarias	El Anzuelito, Nueva Esperanza	90		X				250,000	
18	C Creacion de microempresa de panaderas	El Anzuelito, Nueva Esperanza	90		X				150,000	
19	A Creacion de microempresa de ebanisteria	Playas de Ocotal, El Tigrito	263		X				300,000	
20	B Proyecto de creacion de una caja rural	Playas de Ocotal, El Tigrito	263		X				50,000	
21	A Creacion de microempresa de agricultura	Casa Quemada	150	x					70,000	
22	B Proyecto de creacion de una caja rural	Casa Quemada	150		X				70,000	
23	C Creacion de microempresa de especie menores	Casa Quemada	150		X				30,000	
24	B Proyecto de construccion de microempesa arrozera	Brisas del Valle	108		X				100,000	
25	A Proyecto de creacion de una caja rural o cooperativa	Las Yaguas, Mangas del Anzuelo y Anzuelito Arriba	108		X				100,000	
26	A Pryecto de creacion de cooperativas	La Paz Abajo, Altos de la Paz Arriba, El Ñato	263		X				200,000	

Departamento: Colón

Programación del Plan Zonal de Desarrollo Territorial

Municipio: Iriona

Zona # 03 Valle Abajo

Fecha: /

Temática: SEGURIDAD ALIMENTARIA

Lugar de Asamblea: Sico, Salon de Usos Multiples de IFVA

PRIORIDAD	NOMBRE DEL PROYECTO / SECTOR DE DESARROLLO		# DE BENEFIC.	AÑO EJECUCIÓN					COSTO APROXIMADO	APORTE COMUNITARIO
				19	20	21	22	23		
1	A Proyecto de capacitacion sobre ayuda tecnica a productores	La Loma, Champas	92		X				20,000	
2	B Proyecto de donacion de semillas para la creacion de huertos familiares	La Loma, Champas	92		X				500,000	
3	C Proyecto de microempresas de cria de pollos	La Loma, Champas	92		X				350,000	
4	A Proyecto de cria de especies menores	Guapinol, Moscu y La Juaquina	64		X				400,000	
5	B Proyecto de donacion de semilla para la creacion de huertos familiares	Guapinol, Moscu y La Juaquina	64		X				200,000	
6	A Proyecto de charlas sobre asistencia tecnica en agropecuaria	Las Niguas abajo, San Alonzo, Barranco Chele, Marianas Abajo, Niguas Arriba, El Ñato	436		X				80,000	

7	B Proyecto de creacion de cooperativa avicola	Las Niguas abajo, San Alonzo, Barranco Chele, Marianas Abajo, Niguas Arriba, El Ñato	436	x						50,000
8	C Proyecto de creacion de huertos familiares	Las Niguas abajo, San Alonzo, Barranco Chele, Marianas Abajo, Niguas Arriba, El Ñato	436	x						25,000
9	A Proyecto de creacion de huertos familiares	El Anzuelito, Nueva Esperanza	90		X					
10	B Proyecto de capacitacion sobre produccion de huertos	El Anzuelito, Nueva Esperanza	90		X					
11	A Proyecto de creacion de huertos familiares	Las Yaguas, Mangas del Anzuelo y Anzuelito Arriba	108		X					550,000
12	B Proyecto de capacitacion sobre produccion de alimentos	Las Yaguas, Mangas del Anzuelo y Anzuelito Arriba	108		X					50,000
13	C Proyecto de capacitacion sobre cambio climatico	Las Yaguas, Mangas del	108		X					20,000

		Anzuelo y Anzuelito Arriba								
14	A Proyecto de ayuda tecnica sobre huertos familiares	Jardines, Marianas Arriba	321		X					
15	B Proyecto de capacitacion sobre la mejora de la produccion de alimentos	Jardines, Marianas Arriba	321		X					
16	C Proyecto de implementacion de galpones para cria de pollos	Jardines, Marianas Arriba	321		X					
17	A Proyecto de capacitacion sobre produccion de huertos	La Paz Abajo, Altos de la Paz Arriba, El Ñato	263		X					
18	B Proyecto de crias de especies menores	La Paz Abajo, Altos de la Paz Arriba, El Ñato	263		X					
19	C Proyecto de implementacion de huertos familiares	La Paz Abajo, Altos de la Paz Arriba, El Ñato	263		X					
20	A Proyecto de donacion de semillas para la siembra de arboles frutales	El Dorado, Chico Perez	117		X					
21	B Proyecto de creacion de huertos familiares	El Dorado, Chico Perez	117		X					
22	C Proyecto de gestion de bonos a madres solteras	El Dorado, Chico Perez	117		X					
23	A proyecto de creacion de huertos comunales	Palo Verde, El Olingo	74		X				20,000	
24	B Proyecto de obtencion de prestamos a agricultores	Palo Verde, El Olingo	74		X				15,000	

Programación del Plan Zonal de Desarrollo Territorial

Departamento: Colón

Municipio: Irióna

Zona # 03 Valle Abajo

Fecha: /

Temática: TIERRA

Lugar de Asamblea: Sico, Salon de Usos Multiples de IFVA

PRIORIDAD	NOMBRE DEL PROYECTO / SECTOR DE DESARROLLO		# DE BENEFIC.	AÑO EJECUCIÓN					COSTO APROXIMADO	APORTE COMUNITARIO
				19	20	21	22	23		
1	A Adquisición y legalización de la tierra comunal	Los Naranjos	92		X				50,000	
2	B Proyecto de remediación catastral	Los Naranjos	92		X					
3	A Proyecto de creación de procesadora de granos básicos	La Loma, Champas	855		X				5,000,000	
4	B Proyecto de lotificación de solares	La Loma, Champas	855		X				50,000	
5	A Proyecto de gestión a través de la municipalidad la medición de la tierra	Guapinol, Moscu y La Juaquina	64		X				300,000	
6	B Proyecto de gestión por parte de la municipalidad la obtención de tierras	Guapinol, Moscu y La Juaquina	64		X				350,000	
7	A Proyecto de capacitación a los productores	Sico	1,536		X				10,000	
8	A Proyecto de donación de semillas para agricultores	Amarillo	114		X				100,000	
9	B Proyecto de remediación catastral	Las Niguas abajo, San Alonzo, Barranco Chele, Marianas Abajo, Niguas Arriba, El Ñato	436		X				20,000	

10	A Proyecto de donacion de semillas de granos basicos	El Anzuelito, Nueva Esperanza	90	X					200,000
11	B Obtencion de semillas para insumos	El Anzuelito, Nueva Esperanza	90	X					100,000
12	C Capacitacion sobre el cultivo de granos basicos	El Anzuelito, Nueva Esperanza	90	X					
13	A Obtencion de semillas para agricultores	Playas de Ocotales, El Tigrito	263	X					25,000
14	B Proyecto de donacion de maquinaria para tencificar la tierra	Playas de Ocotales, El Tigrito	263	X					2,000,000
15	C Capacitacion para la elaboracion de abono organico	Playas de Ocotales, El Tigrito	263	X					30,000
16	A Proyecto de obtencion de tierra	Cerrania	265	X					840,000
17	A Proyecto de donacion de tierras incautadas	Casa Quemada	150	X					100,000
18	A Legalizaion de la tierra	Brisas del Valle	108	X					
19	B Proyecto de donacion de tierra para trabajar	Brisas del Valle	108	X					50,000
20	A Proyecto de obtencion de tierra	Las Yaguas, Mangas del Anzuelo y Anzuelito Arriba	108	X					300,000
21	A Proyecto de donacion de semillas para agricultores	Jardines, Marianas Arriba	321	X					5,000



22	B Proyecto de titulacion de la tierra	Jardines, Marianas Arriba	321		X					5,000	
23	A Proyecto de donacion de semillas de granos basicos	La Paz Abajo, Altos de la Paz Arriba, El Ñato	263		X					50,000	
24	B Proyecto de donacion de tierra comunal	La Paz Abajo, Altos de la Paz Arriba, El Ñato	263		X					200,000	
25	C Proyecto de donacion de semillas para agricultores	La Paz Abajo, Altos de la Paz Arriba, El Ñato	263		X					100,000	
26	A Proyecto de donacion de semillas para agricultores	El Dorado, Chico Perez	117		X					80,000	
27	A Proyecto de delimitacion de la tierra campesina	Palo Verde, El Olingo	74		X					100,000	
28	B Proyecto de donacion de quimicos para agricultores	Palo Verde, El Olingo	74		X					100,000	
29	C Proyecto de capacitacion a campesinos sobre la mejora de la produccion	Palo Verde, El Olingo	74		X					0	

Programación del Plan Zonal de Desarrollo Territorial

Departamento: Colón

Municipio: Irióna

Zona # 03 Valle Abajo

Fecha: / /

Temática: PARTICIPACION

Lugar de Asamblea: Sico, Salon de Usos Múltiples de IFVA

PRIORIDAD	NOMBRE DEL PROYECTO / SECTOR DE DESARROLLO		# DE BENEFIC.	AÑO EJECUCIÓN					COSTO APROXIMADO	APORTE COMUNITARIO
				19	20	21	22	23		
1	A Formar grupos integrales donde hay equidad de genero	Los Naranjos	92		X				50,000	

2	B Proyecto de implementacion de campañas de aseo en la comunidada	Los Naranjos	92	X						25,000
3	A Proyecto de taller sobre equidad de genero	La Loma, Champas	855	X						9,000
4	B Charlas sobre velores morales	La Loma, Champas	85	X						9,000
5	A Formar cooperativa para cria de ganado	Guapinol, Moscu y La Juaquina	64	X						5,000,000
6	B Formar junta directiva de patronato	Guapinol, Moscu y La Juaquina	64	X						1,000
7	C Taller sobre igualdad de genero	Guapinol, Moscu y La Juaquina	64	X						20,000
8	A Proyecto de charlas motivacionales a la comunidad	Sico	1,536	X						5,000
9	B Incentivar a la mujer	Sico	1,536	X						10,000
10	C Taller de involucramiento a los hombres	Sico	1,536	X						6,000
11	A Charla para cocientizar sobre la participacion	Amarillo	114	X						3,000
12	B Charla para fometar la participacion de mujeres	Amarillo	114	X						3,000
13	A Charla sobre igualdad de genero	Las Niguas abajo, San Alonzo, Barranco Chele, Marianas	436	X						10,000

		Abajo, Niguas Arriba, El Ñato								
14	B Programar jornada de formacion enfocada	Las Niguas abajo, San Alonzo, Barranco Chele, Marianas Abajo, Niguas Arriba, El Ñato	436		X					10,000
15	C Charla sobre valores y autoestima	Las Niguas abajo, San Alonzo, Barranco Chele, Marianas Abajo, Niguas Arriba, El Ñato	436		X					20,000
16	A Proyecton de taller de mecanica y ebanisteria	El Anzuelito, Nueva Esperanza	90		X					50,000
17	B Charlas sobre autoestima	El Anzuelito, Nueva Esperanza	90	x						300,000
18	C Capacitacion a mujeres en igualdad de genero	El Anzuelito, Nueva Esperanza	90		X					50,000
19	A Charlas motivacional sobre la importancia de las organizaciones	Playas de Ocotales, El Tigrito	263		X					10,000
20	B Charlas sobre igual de genero	Playas de Ocotales, El Tigrito	263		X					40,000

21	C Organizar red de caballeros	Playas de Ocotales, El Tigrito	263		X						20,000
22	A Proyecto de creacion de una microempresa de gallinas ponedoras	cerrania	265		X						100,000
23	B Organizar red de jovenes	cerrania	265		X						100,000
24	A Proyecto de creacion de microempresa de panaderia	Casa Quemada	150		X						80,000
25	B Reapertura a cooperativa de tilapia	Casa Quemada	150		X						50,000
26	C Proyecto de capacitacion aln patronato	Casa Quemada	150	x							50,000
27	A Charlas sobre equidad de genero	Brisas del Valle	108		X						5,000
28	B Charlas sobre integridad familiar	Brisas del Valle	108		X						5,000
29	C Charla sobre valores morales	Brisas del Valle	108		X						5,000
30	A Capacitacion sobre valores y autoestima	Las Yaguas, Mangas del Anzuelo y Anzuelito Arriba	108		X						25,000
31	B Organizar red de caballeros	Las Yaguas, Mangas del Anzuelo y Anzuelito Arriba	108		X						20,000
32	C Proyecto de visuteria, belleza y cocina	Las Yaguas, Mangas del Anzuelo y Anzuelito Arriba	108		X						160,000



1	A Formacion de comité de vigilancia	Los Naranjos	92	x						50,000
2	A Proyecto construccion de una posta policial	La Loma, Champas	855		X					600,000
3	B Organizar comité de seguridad ciudadana	La Loma, Champas	855		X					15,000
4	C Capacitacion sobre convivencia ciudadana	La Loma, Champas	855		X					2,000
	B Organizar comité de seguridad ciudadana	Guapinol, Moscu y La Juaquina	64		X					15,000
	C Capacitacion sobre convivencia ciudadana	Guapinol, Moscu y La Juaquina	64	x						2,000
5	A Presencia de organización del ejercito	Sico	1,536		X					0
6	A Proyecto de implementacion de posta policial	Amarillo	114		X					3,000
7	B Capacitacion sobre convivencia ciudadana	Amarillo	114		X					3,000
8	A Proyecto de construccion de posta policial	Playas de Ocotales, El Tigrito	263		X					300,000
9	B Potenciar presencia policial permanente	Playas de Ocotales, El Tigrito	263		X					50,000
10	A Proyecto construccion de un posta policial	cerrania	265		X					150,000
11	A Proyecto construccion de una posta policial	Casa Quemada	150		X					150,000
12	A Proyecto de formacion de un comité de vigilancia	Las Yaguas, Mangas del Anzuelo y	108		X					100,000

		Anzuelito Arriba								
13	B Proyecto construccion de una posta policial	Las Yaguas, Mangas del Anzuelo y Anzuelito Arriba	108		X					300,000
14	C Proyecto de construccion de una sede AA	Las Yaguas, Mangas del Anzuelo y Anzuelito Arriba	108		X					250,000
15	A Proyecto de construccion de posta policial	Jardines, Marianas Arriba	321		X					100,000
16	B Proyecto de formacion de un comité de auxiliares comunitarios	Jardines, Marianas Arriba	321	x						15,000
17	A Generar fuentes de trabajo	La Paz Abajo, Altos de la Paz Arriba, El Ñato	263	x						10,000
18	B Apertura de oficios para generar empleo	La Paz Abajo, Altos de la Paz Arriba, El Ñato	263	x						10,000
19	A Proyecto construccionde una posta policial	El Dorado, Chico Perez	117		X					70,000
20	A Proyecto de construccion de una posta policial	Palo Verde, El Olingo	74		X					300,000
21	B Implementacion de plaza policial	Palo Verde, El Olingo	74		X					60,000
22	C Adquisicion de permisos para tumulos	Palo Verde, El Olingo	74		X					250

Programación del Plan Zonal de Desarrollo Territorial

Departamento: Colón

Municipio: Iriona

Zona # 03 Valle Abajo

Fecha: / /

Temática: INFRAESTRUCTURA SOCIAL Lugar de Asamblea: Sico, Salon de Usos Multiples de IFVA

PRIORIDAD	NOMBRE DEL PROYECTO / SECTOR DE DESARROLLO		# DE BENEFIC.	AÑO EJECUCIÓN					COSTO APROXIMADO	APORTE COMUNITARIO
				19	20	21	23	23		
1	A Proyecto de reconstruccion de la carretera de sico a los naranjos	Los Naranjos	92		X				200,000	
2	A Proyecto de construccion de una biblioteca publica	La Loma, Champas	855		X				150,000	
3	B Contruccion e instalacion de una torre (TIGO, CLARO)	La Loma, Champas	855	x					1,500,000	
4	A Construccion de una aula multigrado	Guapinol, Moscu y La Juaquina	64		X				200,000	
5	B Electrificacion comunal (Panel solar)	Guapinol, Moscu y La Juaquina	64		X				1,000,000	
6	C Reparacion y ampliacion de la carretera	Guapinol, Moscu y La Juaquina	64		X				500,000	
7	B Seguimiento a construccion del salon IFVA	Sico	1,536	x					2,000,000	
8	C Proyecto de construccion de caja puente y puentes	Sico	1,536		X				2,000,000	
9	A Reparacion de las carreteras	Amarillo	114		X				100,000	
10	B Proyecto de electrificacion	Amarillo	114		X				200,000	
11	A Ampliacion y reparacion del puente Rio Nigua	Las Niguas abajo, San Alonzo, Barranco Chele,	436		X				150,000	



		Marianas Abajo, Niguas Arriba, El Ñato								
12	C Construccion del centro comunal	Las Niguas abajo, San Alonzo, Barranco Chele, Marianas Abajo, Niguas Arriba, El Ñato	436		X					200,000
13	A Reparacion y ampliacion de la carretera Nva Esperanza	El Anzuelito, Nueva Esperanza	90		X					150,000
14	B Proyecto de electrificacion	El Anzuelito, Nueva Esperanza	90		X					200,000
15	C Proyecto de construccion de un centro comunal	El Anzuelito, Nueva Esperanza	90		X					200,000
16	A Reparacion y mantenimiento de las calles	Cerrania	265		X					300,000
17	C Construccion de un de centro de salud	Cerrania	265		X					2,000,000
18	A Construccion y equipamiento de centro de educativo	Brisas del Valle	108		X					100,000
19	B Construccion y equipamiento de centro de salud	Brisas del Valle	108		X					1,000,000
20	A Proyecto de repacion de carreteras	Las Yaguas, Mangas del Anzuelo y	108		X					1,000,000

		Anzuelito Arriba								
21	B Construccion de puente	Las Yaguas, Mangas del Anzuelo y Anzuelito Arriba	108		X					400,000
22	C Construccion de un centro comunal	Las Yaguas, Mangas del Anzuelo y Anzuelito Arriba	108		X					200,000
23	A Construccion de 2 puentes	La Paz Abajo, Altos de la Paz Arriba, El Ñato	263		X					150,000
24	A Proyecto reparacion de la carretera	El Dorado, Chico Perez	117		X					300,000
25	A Construccion y equipamiento del centro de salud	Palo Verde, El Olingo	74		X					300,000
26	C Proyecto de donacion de laminas	Palo Verde, El Olingo	74	x						90,000

Departamento: Colón

Programación del Plan Zonal de Desarrollo Territorial

Municipio: Iriona

Zona # 03 Valle Abajo

Fecha: /

Temática: TURISMO

Lugar de Asamblea: Sico, Salon de Usos Multiples de IFVA

PRIORIDAD	NOMBRE DEL PROYECTO / SECTOR DE DESARROLLO		# DE BENEFIC.	AÑO EJECUCIÓN					COSTO APROXIMADO	APORTE COMUNITARIO
				19	20	21	22	23		
1	A Creacion de centro turistico	Los Naranjos	92		X				100,00	
2	B Promover y proporcionar el turismo	Los Naranjos	92		X				45,000	
3	C Mantenimiento y limpieza de la orilla del rio	Los Naranjos	92		X				20,000	
4	A Pavimentacion general de la calle	La Loma, Champas	855		X				350,000,000	
5	B Mejoramiento (Reforestacion de quebrada)	La Loma, Champas	855		X				500,000	
6	C Proyecto creacion de un balñeario	La Loma, Champas	855		X				500,000,000	
7	A Construccion de cenderos para la exploracion de la vida silvestre, flora y fauna	Guapinol, Moscu y La Juaquina	64		X				100,00	
8	B Conservacion de la viodiversidad natural	Guapinol, Moscu y La Juaquina	64		X				60,000	
9	A Potenciar el turismo que hay en la zona	Sico	1,536		X				1,000,000	
10	B Definir y rotular los lugares turisticos	Sico	1,536		X				50,000	
11	C Proyecto creacion de microempresas	Sico	1,536		X				100,000	
12	A Reforestar las riveras del rio para el turismo	Amarillo	114		X				30,000	

13	B Implementar un parque natural con especies exóticas	Amarillo	114	X					40,000
14	A Construcción de cabañas	Las Niguas abajo, San Alonzo, Barranco Chele, Marianas Abajo, Niguas Arriba, El Ñato	436	X					100,000
15	A Proyecto de construcción de un parque acuático	El Anzuelito, Nueva Esperanza	90	X					300,000
16	B Construcción de champas a la orilla del río	El Anzuelito, Nueva Esperanza	90	X					200,000
17	A Construcción de 6 cabañas en áreas turísticas	Playas de Ocotales, El Tigrito	263	X					90,000
18	B Construcción de piscinas	Playas de Ocotales, El Tigrito	263	X					210,000
19	C Construcción de un zoológico	Playas de Ocotales, El Tigrito	263	X					1,000,000
20	A Construcción de un balneario	Cerranía	265	X					5,000,000
21	B Construcción de un hotel	Cerranía	265	X					4,000,000
22	A Creación de un parque acuático	Casa Quemada	150	X					50,000
23	A Cuidar la vida diversidad existente	Brisas del Valle	108	X					6,000
24	A Construcción de cabañas	Las Yaguas, Mangas del	108	X					70,000

		Anzuelo y Anzuelito Arriba								
25	B Propaganda y publicidad de turismo	Las Yaguas, Mangas del Anzuelo y Anzuelito Arriba	108		X					170,000
26	C Mejoramiento de las vias de acceso hacia el turismo	Las Yaguas, Mangas del Anzuelo y Anzuelito Arriba	108		X					3,000,000
27	A Apertura de la calle hacia la microcuenca	Jardines, Marianas Arriba	321		X					60,000
28	B Proyecto de construccion de cabañas	Jardines, Marianas Arriba	321		X					40,000
29	Aproyecto de promocion del turismo	La Paz Abajo, Altos de la Paz Arriba, El Ñato	263		X					10,000
30	B Proyecto de construccion de cabañas	La Paz Abajo, Altos de la Paz Arriba, El Ñato	263		X					200,000
31	C Proyecto de construccion de culumpios	La Paz Abajo, Altos de la Paz Arriba, El Ñato	263		X					10,000
32	A Construccion de areas recreativas	El Dorado, Chico Perez	117		X					100,000
33	B Crear areas de conservacion de vida silvestre	El Dorado, Chico Perez	117		X					90,000

34	A Charlas sobre como impulsar el turismo	Palo Verde, El Olingo	74	X				100,000
35	B Crear organizaciones comunitarias	Palo Verde, El Olingo	74	X				15,000

Proyectos del Plan Zonal de  
Desarrollo Territorial Zona  
Biosfera Baja

Programación del Plan Zonal de Desarrollo Territorial

Departamento: Colón

Municipio: Irióna

Zona # 04 Biosfera Baja

Fecha: 23 / 10 / 2018

Temática: ORDENAMIENTO TERRITORIAL

Lugar de Asamblea: Salon de ICF de Sico

PRIORIDAD	NOMBRE DEL PROYECTO / SECTOR DE DESARROLLO		# DE BENEFIC.	AÑO EJECUCIÓN							COSTO APROXIMADO	APORTE COMUNITARIO	
				19	20	21	22	23	24	25			26
1	Re apertura Mejoramiento y mantenimiento de calle desde la calle de barranco chele hasta el venado y Miraflores	Barranco Chele, Venado Y Miraflores	312	x	x	x	x	x				1,000,000	
2	Instalación de una radioemisora en Brisas del Paulaya	Brisas Del Paulaya, El Olingon, Coco, Antigual Y Prisión Verde.	1,963	x	x	x	x	x				100,000	
3	Mejoramiento del sistema de electrificación ya existente (panel solar)	Sonoma Y Guaraska	104	x	x	x	x	x				350,000	
4	Apertura y mantenimiento de calle desde el rio Paulaya hasta Kinqiussne	Kinikisne, Las Palmas	37	x	x	x	x	x				600,000	
5	Reconstrucción del proyecto de agua potable de la Celea	La Celea, Cuyamen	162	x	x	x	x	x				1,000,000	
6	Compra de un área para un cementerio para la biosfera	Zonal	1,963	x	x	x	x	x				200,000	
7	Rediseño y mantenimiento de vía de acceso hacia Sonoma	Sonoma Y Guaraska	104	x	x	x	x	x				500,000	



Programación del Plan Zonal de Desarrollo Territorial

Departamento: Colón  
Temática: SALUD Y NUTRICION

Municipio: Iruya

Zona # 04 Biosfera Baja

Fecha: 23 / 10 / 2018

Lugar de Asamblea: Salon de ICF de Sico

PRIORIDAD	NOMBRE DEL PROYECTO / SECTOR DE DESARROLLO	COMUNIDADES BENEFICIARIAS	# DE BENEFIC.	AÑO EJECUCIÓN						COSTO APROXIMADO	APORTE COMUNITARIO		
				19	20	21	22	23	24			25	26
1	Equipamiento de un centro de salud	Miraflores	187	x	x	x	x	x				750,000	
2	Construcción de una clínica materno infantil en Miraflores	Miraflores, El Venado, Zapotales, Prisión Verde, Cuyamel	187	x	x	x	x	x				500,000	
3	Contratación de un técnico en salud para visitas domiciliarias	Toda La Zona	1,963	x	x	x	x	x				360,000	
4	Construcción de una clínica materno infantil	Limoncito, La Paleta Y Corozas Altas	181	x	x	x	x	x				800,000	
5	Capacitación a las madres sobre la prevención de enfermedades	Cuyamel Y La Quebradona	376	x	x	x	x	x				20,000	
6	Implementación de brigadas medicas	Las Delicias (Toda La Zona)	80	x	x	x	x	x				100,000	
7	Construcción de una clínica materno infantil	La Celea (Toda La Zona)	162	x	x	x	x	x				300,000	
8	Implementación de un botiquín comunitario para las Palmas	Las Palmas Y Kinikisne	206	x	x	x	x	x				5,000	
9	Implementación de un botiquín comunitario	La Presa	116	x	x	x	x	x				40,000	
10	Prevención y control de enfermedades endémicas.	La Presa (Toda La Zona)	116	x	x	x	x	x				350,000	
11	Implementación de botiquín comunitario	Zapotales, Miraflores, El Venado, Prisión Verde, Cuyamel, La Cumbre	187	x	x	x	x	x				136,000	

12	Implementación de un botiquín comunitario	Brisas Del Paulaya, Coco, El Olingon, El Antigual Y Prisión Verde	183	x	x	x	x	x					100,000	
13	Creación de un crematorio	Toda La Zona	1,963	x	x	x	x	x					50,000	
14	Campañas de limpieza y fumigación para la eliminación de criaderos de zancudo.	Toda La Zona	1,963	x	x	x	x	x					350,000	
15	Implementación de un botiquín comunitario	Sonoma Y Guaraska	104	x	x	x	x	x					500,000	
16	Charlas a madres sobre la prevención de IRAS	Sonoma Y Guaraska	104	x	x	x	x	x					180,000	

Programación del Plan Zonal de Desarrollo Territorial

Departamento: Colón

Municipio: Irióna

Zona # 04 Biosfera Baja

Fecha: 23 / 10 / 2018

Temática: EDUCACIÓN

Lugar de Asamblea: Salon de ICF de Sico

PRIORIDAD	NOMBRE DEL PROYECTO / SECTOR DE DESARROLLO	COMUNIDADES BENEFICIARIAS	# DE BENEFIC.	AÑO EJECUCIÓN						COSTO APROXIMADO	APORTE COMUNITARIO			
				19	20	21	22	23	24			25	26	
1	Implementación de programa alternativo de alfabetización	Las Palmas Y Kinikisne	206	x	x	x	x	x					10,000	
2	Implementación de programa alternativo de alfabetización	Cuyamel, La Quebradona, La Cumbre	376	x	x	x	x	x					50,000	
3	Apertura de plaza de educación	Las Palmas Y Kinikisne	206	x	x	x	x	x					10,000	
4	Apertura de plaza educativa en Cuyamel	Cuyamel Y La Quebradona	376	x	x	x	x	x					10,000	
5	Programa de Capacitación a los padres de familia sobre la importancia de la educación	Las Palmas Y Kinikisne	206	x	x	x	x	x					25,000	
6	Implementación de becas estudiantiles	Toda La Zona	181	x	x	x	x	x					400,000	

7	Adquisición de material didáctico	Toda La Zona	183	x	x	x	x	x					30,000	
8	Adquisición de pupitres	Toda La Zona	183	x	x	x	x	x					200,000	
9	Apertura de plaza educativa	Limoncito, La Paleta Y Corozas Altas	181	x	x	x	x	x					15,000	

Programación del Plan Zonal de Desarrollo Territorial

Departamento: Colón  
Temática: RRNN

Municipio: Irióna

Zona # 04 Biosfera Baja

Fecha: 23 / 10 / 2018

Lugar de Asamblea: Salon de ICF de Sico

PRIORIDAD	NOMBRE DEL PROYECTO / SECTOR DE DESARROLLO	COMUNIDADES BENEFICIARIAS	# DE BENEFIC.	AÑO EJECUCIÓN								COSTO APROXIMADO	APORTE COMUNITARIO	
				19	20	21	22	23	24	25	26			
1	Organización de comité de vigilancia y seguridad para protección del medio ambiente	Toda La Zona	1,963	x	x	x	x	x					275,000	
2	Charlas de capacitación a productores para el apropiado manejo de químicos (venenos)	Toda La Zona	1,963	x	x	x	x	x					14,000	
3	Reforestación de áreas degradadas	Toda La Zona	1,963	x	x	x	x	x					56,000	
4	Proyecto de eco fogones	Toda La Zona	1,963	x	x	x	x	x					990,000	
5	Construcción e instalación de 125 biodigestores y eco fogones	Toda La Zona	1,963	x	x	x	x	x					300,000	
6	Protección y mejoramiento de los recursos hídricos	Limoncito , La Paleta , Corozas Alta	181	x	x	x	x	x					100,000	
7	Asistencia técnica en cultivo de pastos, diversificación de producción orientado a la conservación Ambiental y la seguridad alimentaria y uso de enmiendas	Toda La Zona	1,963	x	x	x	x	x					540,000	
8	Creación de un astillero comunal	Limoncito , La Paleta , Corozas Alta	181	x	x	x	x	x					400,000	

9	Obtención de un terreno para un crematorio	Delicias Y Toda La Zona	1,963	x	x	x	x	x					16,000	
10	Actualización del plan de manejo ya existente.	Sonoma , Guaraska	104	x	x	x	x	x					250,000	

Programación del Plan Zonal de Desarrollo Territorial

Departamento: Colón

Municipio: Irióna

Zona # 04 Biosfera Baja

Fecha: 23 / 10 / 2018

Temática: NIÑEZ

Lugar de Asamblea: Salon de ICF de Sico

PRIO RIDAD	NOMBRE DEL PROYECTO / SECTOR DE DESARROLLO	COMUNIDADES BENEFICIARIAS	# DE BENEFIC.	AÑO EJECUCIÓN								COSTO APROXIMADO	APORTE COMUNITARIO	
				19	20	21	22	23	24	25	26			
1	Implementación de becas para niños en Cuyamel y La Quebradon	Cuyamel Y La Quebradona	376	x	x	x	x	x					20,000	
2	Construcción de un parque infantil en Brisas del Paulaya	Brisas Del Paulaya , Coco, El Olingon, El Antiual, Prision Verde	183	x	x	x	x	x					400,000	
3	Implementación de becas estudiantiles	Brisas Del Paulaya ,Coco, El Olingon, El Antiual, Prision Verde	183	x	x	x	x	x					100,000	
4	Dotación de merienda escolar	Toda La Zona	162	x	x	x	x	x					50,000	
5	Construcción de una cancha polideportiva	Kinikisne Y Las Palmas	37	x	x	x	x	x					150,000	

Programación del Plan Zonal de Desarrollo Territorial

Departamento: Colón  
Temática: JUVENTUD

Municipio: Irióna

Zona # 04 Biosfera Baja

Fecha: 23 / 10 / 2018

Lugar de Asamblea: Salon de ICF de Sico

PRIORIDAD	NOMBRE DEL PROYECTO / SECTOR DE DESARROLLO	COMUNIDADES BENEFICIARIAS	# DE BENEFIC.	AÑO EJECUCIÓN						COSTO APROXIMADO	APORTE COMUNITARIO		
				19	20	21	22	23	24			25	26
1	Talleres de capacitación y formación al emprendedurismo	Miraflores, Venado Biosfera Y Zapotales	187	x	x	x	x	x				25,000	
2	Construcción de una cancha de futbol	Las Palmas Y Kinikisne	206	x	x	x	x	x				500,000	
3	Creación de un comité que vele por el bienestar de la juventud	Limoncito La Paleta Coroza Alta	181	x	x	x	x	x				5,000	
4	Compra de terreno para un campo de futbol	Limoncito La Paleta Coroza Alta	181	x	x	x	x	x				150,000	
5	Construcción de una cancha de volibol	Limoncito La Paleta Coroza Alta	181	x	x	x	x	x				200,000	
6	Construcción de una cancha polideportiva	Miraflores, Venado Biosfera, Zapotales	125	x	x	x	x	x				250,000	
7	Creación de microempresa de pollos de engorde	Brisas Del Paulaya,Coco ,Olingon , El Antigual, Prision Verde	183	x	x	x	x	x				100,000	
8	Construcción de una cancha polideportiva	Sonoma , Guaraska	104	x	x	x	x	x				300,000	

9	Construcción de una cancha polideportiva	La Celea, Cuyamel Y La Quebradona	162	x	x	x	x	x					200,000	
10	Charlas de capacitación sobre educación sexual y reproductiva	Toda La Zona	1,963	x	x	x	x	x					50,000	
11	Implementación de becas para jóvenes	Cuyamel Y La Quebradona	376	x	x	x	x	x					30,000	
12	Implementación de educación a distancia	Toda La Zona	376	x	x	x	x	x					24,000	

Programación del Plan Zonal de Desarrollo Territorial

Departamento: Colón

Municipio: Irióna

Zona # 04 Biosfera Baja

Fecha: 23 / 10 / 2018

Temática: MUJERES

Lugar de Asamblea: Salon de ICF de Sico

PRIO RIDAD	NOMBRE DEL PROYECTO / SECTOR DE DESARROLLO	COMUNIDADES BENEFICIARIAS	# DE BENEFIC.	AÑO EJECUCIÓN							COSTO APROXIMADO	APORTE COMUNITARIO		
				19	20	21	22	23	24	25			26	
1	Talleres de capacitación a mujeres sobre el arte culinario	Toda la zona	187	x	x	x	x	x					15,000	
2	Charlas de concientización contra la violencia doméstica y derechos de la mujer	Toda la zona	206	x	x	x	x	x					125,000	
3	Taller de capacitación sobre la igualdad de genero	Toda la zona	206	x	x	x	x	x					194,000	
4	Charlas de capacitación a mujeres sobre la planificación familiar, valores morales y sexuales a padres e hijos	Toda la zona	206	x	x	x	x	x					104,000	
5	Talleres de capacitación a mujeres emprendedoras	Toda la zona	37	x	x	x	x	x					100,000	

6	Implementación de cursos de belleza en Brisas del Paulaya	Toda la zona	183	x	x	x	x	x					100,000	
7	Talleres de capacitación de manualidades	Toda la zona	162	x	x	x	x	x					30,000	
8	Organizar red de mujeres	Toda la zona	116	x	x	x	x	x					5,000	
9	Implementación de préstamos para mujeres emprendedoras	Toda la zona	181	x	x	x	x	x					5,000	

Programación del Plan Zonal de Desarrollo Territorial

Departamento: Colón  
Temática: TERCERA EDAD

Municipio: Irióna

Zona # 04 Biosfera Baja

Fecha: 23 / 10 / 2018

Lugar de Asamblea: Salon de ICF de Sico

PRIO RIDAD	NOMBRE DEL PROYECTO / SECTOR DE DESARROLLO	COMUNIDADES BENEFICIARIAS	# DE BENEFIC.	AÑO EJECUCIÓN							COSTO APROXIMADO	APORTE COMUNITARIO		
				19	20	21	22	23	24	25			26	
1	Construcción de un centro de atención para la tercera edad	Todas las zonas	80	x	x	x	x	x					1,100,000	
2	Implementación de bonos para la tercera edad	Todas las zonas	80	x	x	x	x	x					2,492,000	
3	Implementación de consultas especializadas para la tercera edad	Todas las zonas	80	x	x	x	x	x					5,000	
4	Construcción de comedor para la tercera edad	Limoncito, La Paleta, Coroza Alta	22	x	x	x	x	x					30,000	
5	Adquisición de carnet para la tercera edad	Sonoma Y Guaraska	12	x	x	x	x	x					50,000	

Programación del Plan Zonal de Desarrollo Territorial

Departamento: Colón  
Temática: VIVIENDA

Municipio: Irióna

Zona # 04 Biosfera Baja

Fecha: 23 / 10 / 2018

Lugar de Asamblea: Salon de ICF de Sico

PRIORIDAD	NOMBRE DEL PROYECTO / SECTOR DE DESARROLLO	COMUNIDADES BENEFICIARIAS	# DE BENEFIC.	AÑO EJECUCIÓN								COSTO APROXIMADO	APORTE COMUNITARIO
				19	20	21	22	23	24	25	26		
1	Construcción de letrinas	Toda La Zona	1,963									2,400,000	
2	Dotación de material para reparación de viviendas	Brisas Del Paulaya, Coco, El Olingo ,El Antigual, Prision Verde, Sonoma, Guaraska	183									1,200,000	
3	Construcción de pilas y Baños	Brisas Del Paulaya, Coco, El Olingo ,El Antigual, Prision Verde, Limoncito La Paleta Y Coroza Alta, La Presa, La Celea	183									3,610,000	
4	Instalación de biodigestores y eco fogones	Toda La Zona	1,963									780,000	
5	Proyecto social para pisos y techos	Cuyamel Y La Quebradona	376									500,000	
6	Dotación de material para techos	Sonoma, Guaraska	44									400,000	
7	Proyecto social para construcción de viviendas (Vida Mejor)	Toda La Zona	1,963									436,000	

Programación del Plan Zonal de Desarrollo Territorial

Departamento: Colón

Municipio: Iriona

Zona # 04 Biosfera Baja

Fecha: 23 / 10 / 2018

Temática: AGUA Y SANEAMIENTO

Lugar de Asamblea: Salon de ICF de Sico

PRIORIDAD	NOMBRE DEL PROYECTO / SECTOR DE DESARROLLO	COMUNIDADES BENEFICIARIAS	# DE BENEFIC.	AÑO EJECUCIÓN								COSTO APROXIMADO	APORTE COMUNITARIO
				19	20	21	22	23	24	25	26		



1	Ampliación y mejora del proyecto de agua potable	Las Palmas Y Kinikisne	206	x	x	x	x	x					2,300,000	
2	Capacitación a la población sobre el buen manejo del agua.	Miraflores, Venado Biosfera Y Zapotales	187	x	x	x	x	x					20,000	
3	Implementación de hipoclorador	Miraflores, Venado Biosfera Y Zapotales	187	x	x	x	x	x					50,000	
4	Implementación de programa de residuos	Toda La Zona	187	x	x	x	x	x					30,000	
5	Creación de un crematorio	Toda La Zona	206	x	x	x	x	x					350,000	
6	Proyecto de agua potable	Limoncito, La Paleta Y Coroza Alta	181	x	x	x	x	x					3,000,000	
7	Adquisición de filtros de agua para cada vivienda	Limoncito, La Paleta Y Coroza Alta	181	x	x	x	x	x					500,000	
8				x	x	x	x	x						
9	Proyecto de agua potable para La Quebradona	La Quebradona Miraflores, Venado Biosfera Y Zapotales	376	x	x	x	x	x					300,000	
10	Dotación de material para el mejoramiento y mantenimiento de la microcuenca (proyecto de agua potable)	Venado, la Cumbre	125	x	x	x	x	x					300,000	
11	Proyecto de agua potable	La Presa Y Limonsito	116	x	x	x	x	x					550,000	
12	Creación de resumideros	La Presa Y Limonsito	116	x	x	x	x	x					50,000	
13	Reforestación del área de la microcuenca	Miraflores, Venado Biosfera Y Zapotales	187	x	x	x	x	x					15,000	
14	Proyecto de letrinas	Miraflores, Venado Biosfera Y Zapotales	187	x	x	x	x	x					35,000	

15	Ampliación del proyecto de agua potable	Brisas Del Paulaya, Coco, El Olingon, El Antigual Y Prisión Verde	183	x	x	x	x	x					500,000	
16	Adquisición e instalación de una purificadora de agua	Brisas Del Paulaya, Coco, El Olingon, El Antigual Y Prisión Verde	183	x	x	x	x	x					500,000	
17	Adquisición de filtros de agua para cada vivienda	Sonoma Y Guaraska	104	x	x	x	x	x					300,000	

Programación del Plan Zonal de Desarrollo Territorial

Departamento: Colón

Municipio: Iriona

Zona # 04 Biosfera Baja

Fecha: 23 / 10 / 2018

Temática: ECONOMIA

Lugar de Asamblea: Salon de ICF de Sico

PRIORIDAD	NOMBRE DEL PROYECTO / SECTOR DE DESARROLLO	COMUNIDADES BENEFICIARIAS	# DE BENEFIC.	AÑO EJECUCIÓN							COSTO APROXIMADO	APORTE COMUNITARIO	
				19	20	21	22	23	24	25			26
1	Creación de un mercado comunal en Sico.	Toda La Zona Y Otras	2,500	x	x	x	x	x				500,000	
2	Celebración de convenio entre productores de leche y empresas Sula y Leyde para exportación	Toda La Zona Y Otras	1,963	x	x	x	x	x				500,000	
3	Creación de un taller de ebanistería	Cuyamel Y La Quebradona, Brisas	376	x	x	x	x	x				1,420,000	

		Del Paulaya, Coco, El Olingon, Antigua Y Prisión Verde, Limoncito, La Paleta Y Corozas Altas											
4	Creación de una microempresa de panadería	Miraflores, Venado Biosfera Y Zapotales	187	x	x	x	x	x				300,000	
5	Creación de una microempresa de corte y confección	Miraflores, Venado Biosfera Y Zapotales	187	x	x	x	x	x				1,000,000	
6	Creación de una microempresa (Bloquera)	Limoncito, La Paleta Y Corozas Altas	181	x	x	x	x	x				100,000	
7	Apoyo financiero a agricultores para siembra de cultivos a mayor escala.	Brisas Del Paulaya, Coco, El Olingon, El Antigüal Y Prisión Verde	183	x	x	x	x	x				50,000	
8	Asistencia técnica en agricultura y ganadería	Cuyamel Y La Quebradona	376	x	x	x	x	x				4,000	
9	Creación de una caja rural	Toda La Zona	1,963	x	x	x	x	x				1,500,000	
10	Formación de cooperativa para cría de tilapia	La Celea, Brisas Del Paulaya, Coco, El Olingon, El Antigüal Y Prisión Verde, Cuyamel, La Quebradona	162	x	x	x	x	x				250,000	
11	Asistencia técnica a productores sobre inseminación artificial.	Limoncito, La Paleta Y Corozas Altas	181	x	x	x	x	x				200,000	
12	Taller de capacitación en educación financiera.	Kinikisne Y Las Palmas	37	x	x	x	x	x				100,000	
13	Apoyo financiero para la compra de una procesadora de lácteos	Toda La Zona	1,963	x	x	x	x	x				500,000	

Temática: SEGURIDAD ALIMENTARIA

Lugar de Asamblea: Salon de ICF de Sico

PRIORIDAD	NOMBRE DEL PROYECTO / SECTOR DE DESARROLLO	COMUNIDADES BENEFICIARIAS	# DE BENEFIC.	AÑO EJECUCIÓN						COSTO APROXIMADO	APORTE COMUNITARIO		
				19	20	21	22	23	24			25	26
1	Talleres de capacitación para agricultores en la diversidad de producción agricultura sostenible (Abonos y enmiendas orgánicas)	Toda La Zona	1,963	x	x	x	x	x				1,100,000	
2	Apoyo financiero a productores.	Limoncito, La Paleta Y Corozas Altas, Miraflores, Venado Biosfera Y Zapotales, Cuyamel Y La Quebradona	181	x	x	x	x	x				850,000	
3	Adquisición de silos para productores.	Limoncito, La Paleta Y Corozas Altas	181	x	x	x	x	x				200,000	
4	Adquisición de materiales de sistema de riego para agricultores.	Cuyamel Y La Quebradona	376	x	x	x	x	x				50,000	
5	Creación de huertos familiares en Cuyamel.	Cuyamel Y La Quebradona	376	x	x	x	x	x				31,000	
6	Talleres de capacitación en fruticultura y hortalizas	Miraflores, Venado Biosfera Y Zapotales, Sonoma Y Guaraska	125	x	x	x	x	x				160,000	
7	Formación de cooperativa de agricultores	Brisas Del Paulaya, Coco, El Olingon, Antigual Y Prisión Verde	183	x	x	x	x	x				200,000	
8	Instalación de un banco de semillas y semillas para tiempos de escases	Brisas Del Paulaya, Coco, El Olingon, Antigual Y Prisión Verde	183	x	x	x	x	x				360,000	

9	Creación de huertos familiares	Brisas Del Paulaya, Coco, El Olingon, Antigual Y Prisión Verde, Sonoma Y Guaraska	183	x	x	x	x	x					650,000	
10	Donación de semillas de granos básicos para agricultores.	Sonoma Y Guaraska	104	x	x	x	x	x					100,000	
11	Asistencia técnica a productores.	Las Palmas	206	x	x	x	x	x					50,000	

Programación del Plan Zonal de Desarrollo Territorial

Departamento: Colón  
Temática: TIERRA

Municipio: Iriona  
Lugar de Asamblea: Salon de ICF de Sico

Zona # 04 Biosfera Baja

Fecha: 23 / 10 / 2018

PRIORIDAD	NOMBRE DEL PROYECTO / SECTOR DE DESARROLLO	COMUNIDADES BENEFICIARIAS	# DE BENEFIC.	AÑO EJECUCIÓN							COSTO APROXIMADO	APORTE COMUNITARIO		
				19	20	21	22	23	24	25			26	
1	Remediación catastral para la obtención de documento de usufructo	Toda La Zona	1,963	x	x	x	x	x					3,100,000	
2	Delimitación de radio aldea.	Las Palmas, Kinikisne, Sonoma, Waraska	106	x	x	x	x	x					215,000	
3	Donación de tierra por parte del Estado para los que no poseen	Limoncito, La Paleta Y Corozas Altas, Cuyamel Y La Quebradona	181	x	x	x	x	x					550,000	
4	Lotificación de solares de usufructo	Limoncito, La Paleta Y Corozas Altas	181	x	x	x	x	x					400,000	
5	Obtención de préstamos con baja tasa de interés para los productores.	La Presa	116	x	x	x	x	x					45,000	
6	Dotación a agricultores de una desgranadora de maíz	Brisas Del Paulaya, Coco, Elolingon,	183	x	x	x	x	x					100,000	

		Antigual Y Prisión Verde										
--	--	--------------------------	--	--	--	--	--	--	--	--	--	--

Programación del Plan Zonal de Desarrollo Territorial

Departamento: Colón  
Temática: PARTICIPACION

Municipio: Irióna  
Lugar de Asamblea: Salon de ICF de Sico

Zona # 04 Biosfera Baja

Fecha: 23 / 10 / 2018

PRIO RIDAD	NOMBRE DEL PROYECTO / SECTOR DE DESARROLLO	COMUNIDADES BENEFICIARIAS	# DE BENEFIC.	AÑO EJECUCIÓN						COSTO APROXIMADO	APORTE COMUNITARIO		
				19	20	21	22	23	24			25	26
1	Creación de microempresa de panadería	Limoncito, La Paleta Y Corozas Altas	181	x	x	x	x	x				100,000	
2	Talleres de aprendizaje de mecánica, albañilería	Toda La Zona	376	x	x	x	x	x				454,000	
3	Charlas de capacitación a las mujeres para que se involucren a participar en organizaciones	Cuyamel Y La Quebradona	376	x	x	x	x	x				6,667	
4	Creación de microempresa de bisutería.	Brisas Del Paulaya,Coco, El Olingon, Antigual Y Prisión Verde	183	x	x	x	x	x				35,000	
5	Formación de asociación de ganaderos.	Sonoma Y Guaraska	104	x	x	x	x	x				200,000	

Programación del Plan Zonal de Desarrollo Territorial

Departamento: Colón

Municipio: Irióna

Zona # 04 Biosfera Baja

Fecha: 23 / 10 / 2018

Temática: SEGURIDAD CIUDADANA

Lugar de Asamblea: Salon de ICF de Sico

PRIO RIDAD	NOMBRE DEL PROYECTO / SECTOR DE DESARROLLO	COMUNIDADES BENEFICIARIAS	# DE BENEFIC.	AÑO EJECUCIÓN	COSTO APROXIMADO	APORTE COMUNITARIO
---------------	---	------------------------------	------------------	---------------	---------------------	-----------------------



				1 9	2 0	2 1	2 2	2 3	2 4	2 5	2 6		
1	Construcción de carretera de Zapotales a La Cumbre	La Cumbre Y Zapotales	56	x	x	x	x	x				200,000	
2	Construcción de un centro de salud	Toda La Zona	187	x	x	x	x	x				4,200,000	
3	Construcción de puente sobre el crique de Amarillo	Las Palmas, Kinikisne, Amarillo, Paulaya	206	x	x	x	x	x				150,000	
4	Cobertura del servicio de energía eléctrica	Toda La Zona	181	x	x	x	x	x				5,700,000	
5	Construcción de un puente sobre el Rio Cuyamel	Cuyamel Y La Quebradona, La Celea	376	x	x	x	x	x				150,000	
6	Mejoramamiento de cobertura telefónica	Toda La Zona	376	x	x	x	x	x				1,200,000	
7	Mejoramamiento y mantenimiento de la calle desde el rio hasta el venado	Venado, Miraflores, Prison Verde	125	x	x	x	x	x				3,000,000	
8	Construcción de un puente de hamaca sobre rio Paulaya	Venado, Miraflores, Prison Verde	125	x	x	x	x	x				1,500,000	
9	Adquisición y equipamiento de una balsa sobre el Rio Paulaya	Venado, Miraflores, Prison Verde	125	x	x	x	x	x				500,000	
10	Mejoramamiento y mantenimiento de la calle desde el rio hasta La Presa	La Presa Y Limonsito	116	x	x	x	x	x				150,000	
11	Mejoramamiento y mantenimiento de calles	Brisas Del Paulaya, Coco, Olingon, Antigual Y prisión Verde	183	x	x	x	x	x				800,000	



12	Construcción de una escuela	Brisas Del Paulaya, Coco, Olingon, Antigual Y Prisión Verde	183	x	x	x	x	x				400,000	
13				x	x	x	x	x					
14	Creación de un cementerio	Miraflores, Venado, prisión Verde, Cuyamel, La Quebradona, La Celea, La Cumbre	187	x	x	x	x	x				70,000	
15	Construcción de un kínder	Las Palmas Y Kinikisne	206	x	x	x	x	x				300,000	
16	Mejoramamiento y mantenimiento de calle	Limoncito , La Paleta , Coroza Alta	181	x	x	x	x	x				500,000	
17	Construcción de un albergue	Brisas Del Paulaya, Coco, Olingon, Antigual Y prisión Verde	183	x	x	x	x	x				300,000	
18	Construcción de puentes de hamaca sobre el Rio Paulaya y Guaraska	Sonoma Y Guaraska	104	x	x	x	x	x				400,000	
19	Construcción de una iglesia evangélica	Delicias, Corozas, Antigual	80	x	x	x	x	x				200,000	
20	Construcción de un centro comunal	Delicias, Corozas, Antigual	80	x	x	x	x	x				300,000	

21	Proyecto de alcantarillado en calle del rio a Limoncito	Limoncito , La Paleta , Coroza Alta	181	x	x	x	x	x				200,000	
22	Construcción de una iglesia católica	Delicias, Corozas, Antigual	80	x	x	x	x	x				300,000	
23	Implementación de una balsa en Brisas del Paulaya	Brisas Del Paulaya, El Olingon, Coco, Antigual Y prisión Verde.	183	x	x	x	x	x				200,000	
24	Implementación de balsa sobre el Rio Paulaya	Limoncito, La Paleta Y Corozas Altas	181	x	x	x	x	x				500,000	

Programación del Plan Zonal de Desarrollo Territorial

Departamento: Colón

Municipio: Irióna

Zona # 04 Biosfera Baja

Fecha: 23 / 10 /

2018

Temática: TURISMO

Lugar de Asamblea: Salon de ICF de Sico

PRIO RIDAD	NOMBRE DEL PROYECTO / SECTOR DE DESARROLLO	COMUNIDADES BENEFICIARIAS	# DE BENEFIC.	AÑO EJECUCIÓN						COSTO APROXIMADO	APORTE COMUNITARIO		
				19	20	21	22	23	24			25	26
1	Construcción de puente de hamaca sobre el Rio Paulaya	Miraflores, Venado	187	x	x	x	x	x				2,000,000	
2	Construcción de dos cabañas	Limoncito, La Paleta Y Coroza Alta	181	x	x	x	x	x				120,000	
3	Creación de un parque acuático	Las Delicias	80	x	x	x	x	x				5,000,000	

4	Construcción de 20 cabañas en el Rio Paulaya en Las Delicias	Las Delicias	80	x	x	x	x	x					600,000	
5	Cuidar y promocionar bellezas escénicas.	Toda La Zona	125	x	x	x	x	x					800,000	
6	Construcción de cabañas e instalación de Canopi en los chorros de Guaraska	Sonoma Y Guaraska	104	x	x	x	x	x					500,000	
7	Creación de senderos de montaña	Sonoma Y Guaraska	104	x	x	x	x	x					500,000	
8	Construcción de cabañas en la cascada El Chorrón	Cuyamel Y La Quebradona	376	x	x	x	x	x					300,000	
9	Construcción de un balneario en las aguas termales	Cuyamel Y La Quebradona	376	x	x	x	x	x					200,000	
10	Creación de museo arqueológico	La Presa	116	x	x	x	x	x					350,000	

Proyectos del Plan Zonal de  
Desarrollo Territorial Zona  
Valle Arriba

Departamento: Colón  
 Temática: ORDENAMIENTO TERRITORIAL

Municipio: Irióna  
 Lugar de Asamblea:

Zona # 5 VALLE ARRIBA

Fecha: / /

PRIO RIDAD	NOMBRE DEL PROYECTO / SECTOR DE DESARROLLO	COMUNIDAD	# DE BENEFIC.	AÑO EJECUCIÓN					COSTO APROXIMADO	APORTE COMUNITARIO
				19	20	21	22	23		
1	Delimitacion del casco urbano de la comunidad	El embarcadero	180	x					180,000	
2	Potencializar la red telefonica	El embarcadero	180	x					40,000	
3	Extender prohibicion a la tala de bosque	El embarcadero	180	x					800,000	
4	Ampliacion y mantenimiento de las calles	Copen	288	x					30,000	
5	Delimitacion de la cuota 200	Copen	288	x					200,000	
6	Obtencion de presencia policial	Copen	288	x					5,000	
7	Organizar para cuidado de la zona protegida	Marañones	137	x					5,000	
8	Ampliacion de proyecto de agua	Marañones	137	x					150,000	
9	Delimitacion y docuemntacion de terrenos	Marañones	137	x					10,000	
10	Creacion de una calle primaria	Rio paya	389	x					3,000	
11	Delimitacion del area de la microcuenca	Rio paya	389						4,000,000	
12	Ordenamiento territorial de la comunidad	Rio paya	389	x					150,000	
13	Catastro y documentacion de radios aldeas	Tulito	260	x					5,000	
14	Urbanizacion de la comunidad	Tulito	260	x					5,000	
15	Adquisición de terreno para cementerio	Tulito	260	x					10,000	
16	Mantenimiento catastral y documentacion de terrenos	Maiz regado	116	x					10,000	



1	Construccion de un materno infantil	Paya	389	x					500,000
2	Donacion de una ambulancia	Paya	389	x					800,000
3	Apertura de un crematorio	Embarcadero	180		x				100,000
4	Apertura de un crematorio comunal	Copen	288		x				8,000
5	Dotacion de medicamentos para el centro de salud	Marañones	137		x				25,000
6	Implementacion de brigadas medicas	Tulito	260		x				60,000
7	Donacion de una ambulancia	Campo santo	80		x				30,000
8	Implementacion de campañas de fumigacion	Campo santo	80		x				10,000
9	Obtencion de una ambulancia para el centro	Las mangas	42		x				1,500,000
10	Construccion de una purificadora	Las mangas	42		x				200,000
11	Equipamiento del centro de salud	Guachiquire	93		x				30,000
12	Gestion de plazas para doctores	Limon	60		x				100,000
13	Charlas de prevencion de las IRAS	Limon	60		x				30,000
14	Obtencion de un botiquin comunitario	Marañones	137			x			10,000
15	Equipamiento del centro de salud	Paya	389			x			20,000
16	Obtencion de un botiquin comunitario	Tulito	260			x			40,000
17	Dotacion de medicamentos para el centro de salud	Tulito	260			x			40,000
18	Obtencion de un botiquin comunitario	Campo santo	80			x			6,000
19	Construccion de un centro de salud	Finca el cacao	100			x			900,000
20	Equipamiento del centro de salud	Finca el cacao	100			x			800,000
21	Capacitacion sobre control de quimico	Tarraloza	72			x			15,000
22	Dotacion de filtros de agua comunitaria	Las mangas	42			x			30,000
23	Dotacion de medicamentos para el centro de salud	La zarca	71			x			300,000

24	Gestion de plazas para enfermeras	La zarca	71			x			100,000
25	Construccion de huertos familiares	La zarca	71			x			900,000
26	Implementacion de campañas de fumigacion	Limon	60			x			100,000
27	Implementacion de campañas de fumigacion	Tarraloza	72				x		35,000
28	Proyecto de charla de prevencion de IRAS	Tarraloza	72				x		0
29	Construccion de un centro de salud	Guachiquire	93				x		500,000

Programación del Plan Zonal de Desarrollo Territorial

Departamento: Colón  
Temática: EDUCACIÓN

Municipio: Irióna

Zona # 05 Valle Arriba

Fecha: / /

Lugar de Asamblea: Sico, Salon de Usos Multiples de IFVA

PRIORIDAD	NOMBRE DEL PROYECTO / SECTOR DE DESARROLLO	COMUNIDAD	# DE BENEFIC.	AÑO EJECUCIÓN					COSTO APROXIMADO	APORTE COMUNITARIO
				16	17	18	19	20		
1	Seguimiento del programa de alfabetizacion	Copen	288		x				800,000	
2	Contruccion de servicios sanitarios en la escuela	Copen	288	x					600,000	
3	Gestionar apertura de plazas	Copen	288		x				180,000	
4	Construccion de mas aulas	Embarcadero	180		x				20,000	
5	Equipamiento de la escuela	Embarcadero	180		x				100,000	
6	Construccion de un kinder	Embarcadero	180		x				2,000	
7	Dotacion de moviliarios al centro educativo	Marañones	137		x				30,000	
8	Reparacion del cerco del centro educativo	Marañones	137		x				10,000	
9	Dotacion dde utiles escolares	Marañones	137		x				10,000	
10	Equipamiento de la escuela	Rio paya	389		x				10,000	



11	Implementacion del programa de alfabetizacion	Rio paya	389	x					6,000
12	Charla sobre la importancia de la educacion	Rio paya	389	x					50,000
13	Construccion del cerco de la escuela	Tulito	260	x					100,000
14	Construccion de jardin de niños	Tulito	260	x					70,000
15	Equipamiento de la escuela	Tulito	260	x					35,000
16	Construccion de un kinder	Maiz Regado	116	x					100,000
17	Adquisicion de merienda escolar	Maiz Regado	116	x					
18	Obtencion de becas para niños de escasos recursos	Maiz Regado	116	x					8,000
19	Construccion de una escuela	Finca el cacao	100	x					12,000
20	Equipamiento de la escuela	Finca el cacao	100	x					900,000
21	Construccion de sanitarios en el centro educativo	Finca el cacao	100	x					500,000
22	Obtencion de un transporte al centro educativo	Tarraloza	72	x					12,000
23	Equipamiento de la escuela	Tarraloza	72	x					80,000
24	Equipamiento de la escuela	Tarraloza	72	x					95,000
25	Proyecto de alfabetizacion	Las mangas	42	x					100,000
26	Construccion de jardin de niños	Las mangas	42	x					150,000
27	Adquisicion de una plazas	Las mangas	42	x					50,000
28	Dotacion de utiles escolares	La zarca	71	x					200,000
29	Construccion e una biblioteca	La zarca	71	x					400,000
30	Reparacion de aulas	La zarca	71	x					200,000
31	Dotacion de materiales didacticos	Guachiquire	93	x					20,000
32	Charla de capacitacion los padres	Guachiquire	93	x					20,000
33	Construccion de un parque recreativo	Guachiquire	93	x					200,000
34	Taller de capacitacion a los padres	La lima	26	x					50,000
35	Creacion de comité de vigilancia	La lima	26	x					0
36	Obtencion de material didactico	La lima	26	x					100,000

Departamento: Colón  
Temática: RRNN

Programación del Plan Zonal de Desarrollo Territorial  
Municipio: Irióna  
Zona # Valle Arriba  
Lugar de Asamblea: Sico, Salon de Usos Múltiples de IFVA

Fecha: / /

PRIORIDAD	NOMBRE DEL PROYECTO / SECTOR DE DESARROLLO	COMUNIDAD	# DE BENEFIC.	AÑO EJECUCIÓN					COSTO APROXIMADO	APORTE COMUNITARIO
				16	17	18	19	20		
1	Proyecto de reforestación	Embarcadero	180	x					140,000	
2	Creación de un crematorio comunal	Embarcadero	180		x				60,000	
3	Proyecto de ecofogones	Copen	288	x					200,000	
4	Comité de conservación de animales en peligro de extinción	Copen	288	x					50,000	
5	Proyecto de reforestación de la comunidad	Copen	288	x					100,000	
6	Formación de comité para conservación de los árboles en peligro de extinción	Marañones	137	x					20,000	
7	Creación de huertos maderables	Marañones	137	x					7,000	
8	Proyecto de ecofogones	Río Paya	389		x				100,000	
9	Proyecto de reforestación en la comunidad	Río Paya	389	x					400,000	
10	Proyecto de reforestación en la comunidad	Tulito	260	x					5,000	
11	Reforestación de áreas dañadas	Tulito	260		x				25,000	
12	Conservación de la microcuenca	Maíz Regado	116	x					15,000	
13	Taller de manejo y conservación del bosque	Maíz Regado	116	x					10,000	
14	Taller de manejo de la fauna	Maíz Regado	116	x					7,000	

15	Creacion de viveros frutales	Finca el cacao	100	x						500,000
16	Creacion de astilleros	Tarraloza	72	x						15,000
17	Creacion de viveros maderables	Tarraloza	72	x						100,000
18	Creacion de un zoológico	Tarraloza	72	x						100,000
19	Creacion de proyecto de agua	Las mangas	42		x					2,000,000
20	Creacion de un crematorio comunal	Las mangas	42		x					150,000
21	Proyecto de ecofogones	Las mangas	42	x						100,000
22	Crear organización para velar por los recursos naturales	La zarca	71	x						50,000
23	Creacion de astilleros	La zarca	71		x					700,000
24	Proyecto de reforestacion de maderables	La zarca	71	x						300,000
25	Creacion de viveros maderables	Guachiquire	93	x						70,000
26	Adquisicion de un biodigestor	La lima	26		x					100,000
27	Proyecto de ecofogones	La lima	26		x					90,000
28	Creacion de un astillero	La lima	26		x					100,000

Programación del Plan Zonal de Desarrollo Territorial

Departamento: Colón

Municipio: Irióna

Zona # Valle Arriba

Fecha: / /

Temática: NIÑEZ

Lugar de Asamblea: Sico, Salon de Usos Multiples de IFVA

PRIO RIDAD	NOMBRE DEL PROYECTO / SECTOR DE DESARROLLO	COMUNIDAD	# DE BENEFIC	AÑO EJECUCIÓN					COSTO APROXIMADO	APORTE COMUNITARIO
				19	20	21	22	23		
1	Adquicion de utiles escolares para niños	El embarcadero	180	x					100,000	
2	Construccion de areas recreativas	El embarcadero	180	x					60,000	
3	Construccion de un comedor infantil	El embarcadero	180	x					0	
4	Construccion de areas recreativas	Copen	288	x					150,000	
5	Construccion de canchas multiusos	Copen	288	x					100,000	



1	Construccion de una cancha de futbol	La pedrosa	65	x					400,000	
2	Implementacion de alcoholicos anonimos	Rio paya	389	x					100,000	
3	Construccion de una cancha de futbol	Tulito	260	x					4,000	
4	Construccion de una cancha de futbol	Campo santo	80	x					50,000	
5	Construccion de una cancha de futbol	Finca el cacao	100	x					300,000	
6	Construccion de una cancha de futbol	Tarraloza	72	x					45,000	
7	Organización de talentos artisticos y deportivos	Las mangas	42	x					200,000	
8	Construccion de una cancha de futbol	La zarca	71	x					800,000	
9	Construccion de una cancha de futbol	Guachiquire	93	x					200,000	
10	Construccion de una cancha polideportiva	Guachiquire	93	x					400,000	
11	Obtencion de un centro tecnico de aprendizaje	La lima	26	x					500,000	

Programación del Plan Zonal de Desarrollo Territorial

Departamento: Colón  
Temática: MUJERES

Municipio: Irióna

Zona # Valle Arriba

Fecha: / /

Lugar de Asamblea: Sico, Salon de Usos Multiples de IFVA

PRIORIDAD	NOMBRE DEL PROYECTO / SECTOR DE DESARROLLO	COMUNIDAD	# DE BENEFIC.	AÑO EJECUCIÓN					COSTO APROXIMADO	APORTE COMUNITARIO
				19	20	21	22	23		
1	Crear microempresa de reposteria	Las mangas	42	x					75,000	

2	Creacion de microeoresa de reposteria y panaderia	La lima	26	x						750,000	
3	Proyecto de hortalizas y huertos familiares	La lima	26	x						100,000	
4	Creacion de microempresas de especies menores	El embarcadero	180	x						300,000	
5	Centro de protecciony cuidado a madres solteras	Rio paya	389	x						800,000	
6	Construccion de huertos familiares	Tulito	260	x						30,000	

Programación del Plan Zonal de Desarrollo Territorial

Departamento: Colón  
Temática: TERCERA EDAD

Municipio: Irióna

Zona # Valle Arriba

Fecha: / /

Lugar de Asamblea: Sico, Salon de Usos Multiples de IFVA

PRIORIDAD	NOMBRE DEL PROYECTO / SECTOR DE DESARROLLO	COMUNIDAD	# DE BENEFIC	AÑO EJECUCIÓN					COSTO APROXIMADO	APORTE COMUNITARIO	
				19	20	21	22	23			
1	Proyecto de bonos para la tercera edad	El embarcadero	180	x						200,000	
2	Construir un centro de atencion al adulto mayor	El embarcadero	180	x						100,000	
3	Creacion de microempresas para el adulto mayor	Copen	288	x						5,000	
4	talleres de oficios para el adulto mayor	Copen	288	x						20,000	
5	Implementacion de programa de alfabetizacion al adulto mayor	Marañones	137	x						2,000	
6	Centro de cuidado al adulto mayor	Marañones	137	x						1,500	

7	Construccion de un centro de recreacion	Rio paya	389	x						900,000	
8	Visitas domiciliarias con medicamento	Rio paya	389	x						10,000	
9	Microempresas de manualidades	Rio paya	389	x						500,000	
10	Obtencion de bolsas solidarias	Tulito	260	x						4,000	
11	Obtencion de un botiquin comunitario	Tulito	260	x						5,000	
12	Implementacion de bonos para el adulto mayor	Tulito	260	x						4,000	
13	Implementacion del bono para el adulto mayor	Maiz regado	116	x						90,000	
14	Construccion de un centro de recreacion	Maiz regado	116	x						800,000	
15	btencion de un botiquin al adulto mayor	Tarraloza	72	x						15,000	
16	Donacion de sillas de rueda al adulto mayor	Tarraloza	72	x						20,000	
17	Proyecto de bolsa solidaria	Tarraloza	72	x						50,000	
18	Obtencion de un botiquin comunitario	Las mangas	42	x						8,000	
19	Construccion de un centro de atencion a la tercera edad	Las mangas	42	x						50,000	
20	Proyecto de alfabetizacion	La zarca	71	x						5,000	
21	Implementacion de bonos para la tercera edad	La zarca	71	x						0	
22	Obtencion de bonos para la tercera edad	Guachiquire	93	x						4,000	
23	Creacion de una cooperativa de ahorro	La lima	26	x						100,000	
24	Implementacion de bonos para la tercera edad	La lima	26	x						0	

Programación del Plan Zonal de Desarrollo Territorial

Departamento: Colón  
Temática: VIVIENDA

Municipio: Irióna

Zona # Valle Arriba

Fecha: / /

Lugar de Asamblea: Sico, Salon de Usos Múltiples de IFVA

PRIORIDAD	NOMBRE DEL PROYECTO / SECTOR DE DESARROLLO	COMUNIDAD	# DE BENEFIC.	AÑO EJECUCIÓN					COSTO APROXIMADO	APORTE COMUNITARIO
				19	20	21	22	23		
1	Construcción de viviendas	El embarcadero	180	x					900,000	
2	Construcción de letrinas	El embarcadero	180	x					480,000	
5	Proyecto de ampliación de viviendas	Copen	288	x					7,350,000	
7	Construcción de letrinas	Copen	288	x					1,080,000	
9	Construcción de viviendas	Marañones	137	x					50,000	
10	Construcción de letrinas	Marañones	137	x					40,000	
11	Apertura del proyecto de vida mejor	Marañones	137	x					50,000	
12	Mejoramiento de techos de las viviendas	Río paya	389	x					100,000	
13	Mejoramiento de techos	Río paya	389	x					200,000	
14	Ampliación de viviendas	Río paya	389	x					100,000	
15	Construcción de viviendas	Tulito	260	x					80,000	
16	Construcción de letrinas	Tulito	260	x					50,000	
17	Ampliación de viviendas	Tulito	260	x					100,000	
18	Construcción de viviendas	Maíz regado	116	x					100,000	
19	Mejoramiento de viviendas	Maíz regado	116	x					100,000	
20	Construcción de letrinas	Maíz regado	116	x					200,000	
21	Construcción de pilas	Finca el cacao	100	x					900,000	
22	Mejoramiento de viviendas	Finca el cacao	100	x					800,000	
23	Construcción de letrinas	Finca el cacao	100	x					500,000	
24	Construcción de viviendas	Tarralozza	72	x					70,000	
25	Construcción de letrinas	Tarralozza	72	x					90,000	
26	Construcción de pisos	Tarralozza	72	x					100,000	
27	Construcción de viviendas	Las mangas	42	x					150,000	



28	Construccion de letrinas	Las mangas	42	x						180,000	
29	Construccion de viviendas	Las mangas	42	x						1,000,000	
30	Construccion de pilas	La zarca	71	x						500,000	
31	Ampliacion de viviendas	La zarca	71	x						900,000	
32	Construccion de viviendas	La zarca	71	x						1,000,000	
34	Ampliacion de viviendas	Guachiquire	93	x						250,000	
35	Construccion de letrinas	Guachiquire	93	x						800,000	
37	Ampliacion de viviendas	La lima	26	x						300,000	
38	Construccion de letrinas	La lima	26	x						500,000	
39	Construccion de techos	La lima	26	x						100,000	

Programación del Plan Zonal de Desarrollo Territorial

Departamento: Colón

Municipio: Irióna

Zona # Valle Arriba

Fecha: / /

Temática: AGUA Y SANEAMIENTO

Lugar de Asamblea: Sico, Salon de Usos Multiples de IFVA

PRIO RIDAD	NOMBRE DEL PROYECTO / SECTOR DE DESARROLLO	COMUNIDAD	# DEE BENEFIC.	AÑO EJECUCIÓN					COSTO APROXIMADO	APORTE COMUNITARIO	
				19	20	21	22	23			
1	Proyecto de letrinizacion	Copen	288	x						50,000	
2	Proyecto de construccion de pilas	Rio paya	389	x						50,000	
3	Construccion de un crematorio	Tulito	260	x						200,000	
4	Proteccion y saneamiento de la microcuenca	Maiz regado	116	x						100,000	
5	Formacion de vigilancia del agua	Maiz regado	116	x						50,000	

6	Delimitacion dl area de la microcuenca	Tarralozza	72	x						80,000	
7	Construccion de pilas	Las mangas	42	x						150,000	
8	Donacion de filtros	La zarca	71	x						300,000	
9	Construccion de un nuevo proyecto de agua	Embarcadero	180	x						3,000	

Programación del Plan Zonal de Desarrollo Territorial

Departamento: Colón

Municipio: Irióna

Zona # Valle Arriba

Fecha: / /

Temática: ECONOMIA

Lugar de Asamblea: Sico, Salon de Usos Multiples de IFVA

PRIO RIDAD	NOMBRE DEL PROYECTO / SECTOR DE DESARROLLO	COMUNIDAD	# DE BENEFIC.	AÑO EJECUCIÓN					COSTO APROXIMADO	APORTE COMUNITARIO	
				19	20	21	22	23			
1	Creacion un mercado local	Copen	288	x						260,000	
2	Creacion de microempresas de especies menores	Copen	288	x						15,000	
3	Talleres a ganaderos y agricultores	Rio paya	389	x						150,000	
4	Apertura del proyecto de vida mejor	Tulito	260	x						50,000	
5	Talleres sobre educacion financiera	Maiz regado	116	x						10,000	
6	Creacion de la procesadora de carne	Las mangas	42	x						2,000,000	
7	Creacion de microempresas de artesanias	Las mangas	42	x						100,000	
8	Creacion de una procesadora de leche	Las mangas	42	x						500,000	
9	Construccion de un a empacadora de carne	La zarca	71	x						2,000,000	
10	Construccion de una procesadora de leche	La zarca	71	x						2,000,000	
11	Creacion de un mercado local	Guachiquire	93	x						250,000	

12	Creacion de microempresas de corte y confeccion	El embarcadero	180	x					300,000
13	Creacion de caja rural	El embarcadero	180	x					800,000
14	Creacion de microempresas de especies menores	Marañones	137	x					30,000
15	Creacion de cajas rural	Marañones	137	x					7,000
16	Creacion de micrompresas de panaderia	Rio paya	389	x					80,000
17	Creacion de caja rural	Rio paya	389	x					50,000
18	Creacion de micrompresas de panaderia	Tulito	260	x					20,000
19	Talleres sobre emprendedurismo	Tulito	260	x					50,000
20	Creacion de una tienda de consumo	Maiz regado	116	x					50,000
21	Creacion de microempresas de especies menores	Maiz regado	116	x					30,000
22	Creacion de microempresas de corte y confeccion	Finca el cacao	100	x					500,000
23	Creacion de un taller de ebanisteria	Finca el cacao	100	x					300,000
24	Implemntacion de cooperativas de finaciemiento y prestamos	Tarraloza	72	x					70,000
25	Creacion de cajas rurales	Tarraloza	72	x					100,000
26	Proyecto de mejoramiento de ganados	La zarca	71	x					1,000,000
27	Creacion de una caja rural	La lima	26	x					3,000,000
28	Construccion de una bodega de venta de produtos alimenticios	La lima	26	x					10,000,000
29	Creacion de cria d tilapias	La lima	26	x					200,000

Programación del Plan Zonal de Desarrollo Territorial

Departamento: Colón

Municipio: Iriona

Zona # Valle Arriba

Fecha: / /

Temática: SEGURIDAD ALIMENTARIA

Lugar de Asamblea: Sico, Salon de Usos Multiples de IFVA

PRIO RIDAD	NOMBRE DEL PROYECTO / SECTOR DE DESARROLLO	COMUNIDAD	# DE BENEFIC.	AÑO EJECUCIÓN					COSTO APROXIMADO	APORTE COMUNITARIO
				19	20	21	22	23		
1	capaitacion a los productores	el embarcadero	180	x					20,000	
2	Construccion de huertos familiares	el embarcadero	180	x					40,000	
3	Asistencia tecnica a los productores	copen	288	x					200,000	
4	implementacion de microempresas	copen	288	x					100,000	
5	C construccion de huertos familiares	copen	288	x					100,000	
6	construccion de oficina de proteccion al consumidor	rio paya	389	x					100,000	
7	capacitacion al productor sobre la agricultura	rio paya	389	x					10,000	
8	construccion de huerto familiar	rio paya	389	x					30,000	
9	construccion de huerto familiar	tulito	260	x					10,000	
10	charla a los productores	tulito	260	x					3,000	
11	construccion de huerto familiar	maiz regado	116	x					50,000	
12	microempresas de cria de especies menores	maiz regado	116	x					10,000	
13	adquisicion de area para cultivo	maiz regado	116	x					10,000	
14	construccion de huerto familiar	finca el cacao	100	x					300,000	
15	capacitacion a los ganaderos y agricultores	tarraloza	72	x					10,000	
16	Construccion de huertos familiares	tarraloza	72	x					60,000	
17	construccion de huerto comunal	tarraloza	72	x					50,000	
18	construccion de huerto familiar	las mangas	42	x					100,000	
19	proyecto de suicidios agricolas	las mangas	42	x					30,000	
20	microempresas de cria de especies menores	las mangas	42	x					150,000	
21	obtencion de abonos para el cultivo	la zarca	71	x					200,000	
22	asistencia tecnica a los agricultores	la zarca	71	x					50,000	

23	construccion de una bodega de venta de productos	la zarca	71	x						300,000
24	construccion de huerto familiar	guachiquire	93	x						200,000

Programación del Plan Zonal de Desarrollo Territorial

Departamento: Colón

Municipio: Irióna

Zona # Valle Arriba

Fecha: / /

Temática: TIERRA

Lugar de Asamblea: Sico, Salon de Usos Múltiples de IFVA

PRIORIDAD	NOMBRE DEL PROYECTO / SECTOR DE DESARROLLO	COMUNIDAD	# DE BENEFIC.	AÑO EJECUCIÓN					COSTO APROXIMADO	APORTE COMUNITARIO
				19	20	21	22	23		
1	ordenara y facilitar títulos territoriales	el embarcadero	180	x					20,000	
2	documentacion e terrenos	copen	288	x					8,000	
3	proyecto de obtencion de tierras	marañones	137	x					3,000	
4	proyecto de gestion de limpieza de solares	marañones	137	x					5,000	
5	gestion de tierras comunitarias	rio paya	389	x					100,000	
6	documentacion de tierras	tulito	260	x					3,000	
7	capacitacion de ganaderos	maiz regado	116	x					15,000	
8	proyecto de obtencion de dominio pleno	maiz regado	116	x					10,000	
9	autoridades en el tema de delimitacion de tierras	maiz regado	116	x					10,000	
10	obtencion de semillas mejoradas	tarraloza	72	x					4,000	
11	proyecto dde lotificacion de solares	las mangas	42	x					500,000	
12	proyecto de documentacion de tierras	las mangas	42	x					100,000	
13	estableceer convenios con terratenientes para obtener tierras para agricultura	la zarca	71	x					2,000,000	

14	catastreo de las tierras	la zarca	71	x						200,000	
15	obtencion de semillas agricolas	guachiquire	93	x						100,000	
16	obtencion de semillas agricolas	la lima	26	x						80,000	

Programación del Plan Zonal de Desarrollo Territorial

Departamento: Colón

Municipio: Irióna

Zona # Valle Arriba

Fecha: / /

Temática: PARTICIPACION

Lugar de Asamblea: Sico, Salon de Usos Multiples de IFVA

PRIO RIDAD	NOMBRE DEL PROYECTO / SECTOR DE DESARROLLO	COMUNIDAD	# DE BENEFIC.	AÑO EJECUCIÓN					COSTO APROXIMADO	APORTE COMUNITARIO
				19	20	21	22	23		
1	charla sobre derechos humanos	pedrosa	65	x					10,000	
2	organizar grupos de mujeres	marañones	137	x					5,000	
3	capacitacion de fortalecimiento de capacidades locales	rio paya	389	x					6,000	
4	talleres de genero y derecho	copen	288		x				5,000	
5	talleres de masculinidad	marañones	137		x				3,000	
6	charla de capacitacion a los hombres	rio paya	389		x				5,000	
7	escuela para padres	tulito	260		x				5,000	
8	charla sobre igualdad de genero	tarraloza	72		x				20,000	
	charla de autoestima y valores	tarraloza	72		x				15,000	
9	charla de valores y autoestima	las mangas	42		x				100,000	
10	creacion de microempresa de panaderia	la zarca	71		x				100,000	
11	charlas a organizaciones locales	la zarca	71		x				50,000	
12	creacion de una cooperativa	la lima	26		x				200,000	
13	formar una directiva para mujeres	la lima	26		x				0	

Programación del Plan Zonal de Desarrollo Territorial

Departamento: Colón

Municipio: Irióna

Zona # Valle Arriba

Fecha: / /

Temática: SEGURIDAD CIUDADANA

Lugar de Asamblea: Sico, Salon de Usos Multiples de IFVA

PRIO RIDAD	NOMBRE DEL PROYECTO / SECTOR DE DESARROLLO	COMUNIDAD	# DE BENEFIC.	AÑO EJECUCIÓN					COSTO APROXIMADO	APORTE COMUNITARIO
				19	20	21	22	23		
1	destacamento militar	copen	288	x					150,000	
2	patrullaje en laas calles	copen	288	x					20,000	
3	firma de convenio con la secretaria de seguridad para la prohibicion del uso de armas	marañones	137	x					5,000	
4	potenciar la presencia policial	marañones	137		x				10,000	
5	potenciar la presencia policial	rio paya	389		x				50,000	
6	implementacion de posta policial	tulito	260		x				3,000	
7	charlas de educacion de cuidado personal	tulito			x				3,000	
8	creacion de seguridad comunitaria	maiz regado	260		x				1,000	
9	implementacion de posta policial	tarraloza	72		x				60,000	
10	crear comité de vigilancia	tarraloza	72		x				40,000	
11	implementar posta policial	la zarca	71		x				20,000	
12	crear comité de vigilancia	la zarca	71		x				30,000	
13	implementar posta policial	guachiquire	93		x				200,000	

Programación del Plan Zonal de Desarrollo Territorial

Departamento: Colón

Municipio: Irióna

Zona # Valle Arriba

Fecha: / /

Temática: INFRAESTRUCTURA SOCIAL Lugar de Asamblea: Sico, Salon de Usos Multiples de IFVA

PRIO RIDAD	NOMBRE DEL PROYECTO / SECTOR DE DESARROLLO	COMUNIDAD	# DE BENEFIC.	AÑO EJECUCIÓN					COSTO APROXIMADO	APORTE COMUNITARIO
				19	20	21	22	23		
1	construccion de una hidroelectrica	embarcadero	180	x					180,000	

2	construccion de un redondel	copen	288	x						400,000	
3	construccion de un centro de salud	copen	288	x						600,000	
4	construccion de puentes	rio paya	389		x					500,000	
5	construccion de un proyecto de agua	maiz regado	116		x					1,200,000	
6	mejoramiento de carretera	maiz regado	116		x					2,000,000	
7	delimitacion de la microcuenca	tarraloza	72		x					80,000	
8	mejoramiento del sistema telefonico	tarraloza	72	x						1,000,000	
9	construccion de un centro de salud	tarraloza	72	x						150,000	
10	mejoramiento del sistema telefonico	la zarca	71	x						5,000,000	
11	construccion de la calle	guachiquire	93	x						1,000,000	
12	construccion de la carretera	la lima	26	x						1,000,000	
13	construccion de un puente	embarcadero	180	x							
14	construccion de la carretera	copen	288	x							
15	construccion de puentes	tulito	260	x						100,000	
16	construccion de una hidroelectrica	tulito	260	x							
17	construccion de un nuevo proyecto de agua	maiz regado	116	x						1,200,000	
18	construccion de un centro de salud	las mangas	42	x						100,000	
19	construccion de un nuevo proyecto de agua	la zarca	71	x							
20	construccion de un centro de salud	guachiquire	93	x						500,000	
21	construccion de una escuela	la mula	10	x						900,000	

Programación del Plan Zonal de Desarrollo Territorial

Departamento: Colón

Municipio: Irióna

Zona # Valle Arriba

Fecha: / /

Temática: TURISMO

Lugar de Asamblea: Sico, Salon de Usos Multiples de IFVA

PRIO RIDAD	NOMBRE DEL PROYECTO / SECTOR DE DESARROLLO	# DE BENEFIC.		AÑO EJECUCIÓN					COSTO APROXIMADO	APORTE COMUNITARIO	
				19	20	21	22	23			
1	potencializar el turismo	rio paya	389	x						100,000	



2	construccion de un parque natural	tulito	260	x						30,000
3	limpieza a las orillas del rio	tulito	260	x						1,000
4	proyecto de acceso a la abelleza	maiz regado	116	x						100,000
5	limpieza a las orillas del rio	finca cacao	100	x						250,000
6	construccion de un zoologico	tarraloza	72	x						500,000
7	creacion de un balñeario	las mangas	42	x						30,000
8	construccion de cabañas	la zarca	71	x						100,000
9	construccion de un balñeario	la zarca	71	x						200,000
10	construccion de un sendero	guachiquire	93	x						3,000,000
11	construccion de hoteles	la lima	26	x						1,000,000
12	organizar para cuidar la biodiversidad	la lima	26	x						100,000
13	conservacion de las costumbres y culturas	la lima	26	x						300,000

Proyectos del Plan Zonal de  
Desarrollo Territorial Zona  
Biosfera Media

**Programación del Plan Zonal de Desarrollo Territorial**  
**Departamento: Colon Municipio: Irióna Zona # 6 Biosfera Media Fecha: 5/10/2018**  
**Temática: Ordenamiento Territorial Lugar de Asamblea: El Guayabo**

PRIORIDAD	NOMBRE DEL PROYECTO / SECTOR DE DESARROLLO	# DE BENEFIC.	AÑO EJECUCIÓN								COSTO APROXIMADO	APORTE COMUNITARIO
			19	20	21	22	23	24	25	26		
	NO HAY											

**Programación del Plan Zonal de Desarrollo Territorial**  
**Departamento: Colon Municipio: Irióna Zona # 6 Biosfera Media Fecha: 5/10/2018**  
**Temática: Salud Y Nutricion Lugar de Asamblea: El Guayabo**

PRIORIDAD	NOMBRE DEL PROYECTO / SECTOR DE DESARROLLO	# DE BENEFIC.	AÑO EJECUCIÓN								COSTO APROXIMADO	APORTE COMUNITARIO
			19	20	21	22	23	24	25	26		
1	Construcion de un centro de salud	6 Comunidades									5,000,00	1,500,000
2	Construccion de un materno infantil	10 Comunidades									800,00	240,000
3	Implementacion de brigadas medicas de salud	10 Comunidades									8,000	2,400
4	Implementar campañas de fumigacion	10 Comunidades									50,000	15,000

5	Implementacion de servicios de abulancia	10 Comunidades										8,000	2,400
6	Implementacion de huertos	10 Comunidades										100,000	30,000

**Programación del Plan Zonal de Desarrollo Territorial**  
**Departamento: Colon Municipio: Irióna Zona # 6 Biosfera Media Fecha: 5/10/2018**  
**Temática: Educacion Lugar de Asamblea: El Guayabo**

PRIO RIDAD	NOMBRE DEL PROYECTO / SECTOR DE DESARROLLO	# DE BENEFIC.	AÑO EJECUCIÓN								COSTO APROXIMADO	APORTE COMUNITARIO	
			19	20	21	22	23	24	25	26			
1	Implementacion de becas escolares	10 Comunidades										21,000	6,300
2	Creacion de una biblioteca	10 Comunidades										80,000	24,000
3	Creacion de un centro basico	6 Comunidades										10,000	3,000

**Programación del Plan Zonal de Desarrollo Territorial**  
**Departamento: Colon Municipio: Irióna Zona # 6 Biosferia Media Fecha: 5/10/2018**  
**Temática: Recursos Naturales Y Ambiente Lugar de Asamblea: El Guayabo**

PRIO RIDAD	NOMBRE DEL PROYECTO / SECTOR DE DESARROLLO	# DE BENEFIC.	AÑO EJECUCIÓN								COSTO APROXIMADO	APORTE COMUNITARIO
			19	20	21	22	23	24	25	26		
1	Capacitar a las personas sobre el uso específico de los químicos	10 comunidades									15,000	4,500
2	Creación de un vivero de variedad de árboles para reforestar	6 Comunidades									40,000	12,000
3	Reforestación de las áreas de las orillas de las quebradas	6 Comunidades									338,000	101,400
4	Prohibir la cacería de animales en peligro de extinción	10 comunidades									4,000	1,200

**Programación del Plan Zonal de Desarrollo Territorial**  
**Departamento: Colon Municipio: Iriona Zona # 6 Biosfera Media Fecha: 5/10/2018**  
**Temática: Niñez Lugar de Asamblea: El Guayabo**

PRIO RIDAD	NOMBRE DEL PROYECTO / SECTOR DE DESARROLLO	# DE BENEFIC.	AÑO EJECUCIÓN								COSTO APROXIMADO	APORTE COMUNITARIO
			19	20	21	22	23	24	25	26		
1	Implementación del Programa de AINC	10 Comunidades									12,000	3,600
2	Construcción de un comedor infantil	4 Comunidades									120,000	36,000

3	Construccion de un parque infantil	4 Comunidades										200,000	60,000
---	------------------------------------	---------------	--	--	--	--	--	--	--	--	--	---------	--------

**Programación del Plan Zonal de Desarrollo Territorial**

**Departamento: Colon Municipio: Irióna Zona # 6 Biosfera Media Fecha: 5/10/2018**

**Temática: Juventud Lugar de Asamblea: El Guayabo**

PRIORIDAD	NOMBRE DEL PROYECTO / SECTOR DE DESARROLLO	# DE BENEFIC.	AÑO EJECUCIÓN								COSTO APROXIMADO	APORTE COMUNITARIO	
			19	20	21	22	23	24	25	26			
1	Taller de concientización sobre la importancia de la educación	10 comunidades										20,000	6,000
2	Implementar ferias escolares	10 comunidades										20,000	6,000
3	Construcción de un centro básico/ Buenos Aires	10 comunidades										600,000	180,000
4	Construcción de un polideportivo/ Guayabo	6 comunidades										35,000	10,500
5	Dotación implementos deportivos	6 comunidades										8,000	2,400
6	Ampliación de la cancha deportiva/ Cedro	3 Comunidades										20,000	6,000

**Programación del Plan Zonal de Desarrollo Territorial**

**Departamento: Colon Municipio: Irióna Zona #6 Biosfera Media Fecha: 5/ 10 /2018**

**Temática: Mujeres Lugar de Asamblea: El Guayabo**

PRIORIDAD	NOMBRE DEL PROYECTO / SECTOR DE DESARROLLO	# DE BENEFIC.	AÑO EJECUCIÓN								COSTO APROXIMADO	APORTE COMUNITARIO
			19	20	21	22	23	24	25	26		



1	Implentacion de bonos para la tercera edad	10 Comunidades									20,000	6,000
2	Implentacion de bolsa solidaria	10 Comunidades									15,000	4,500
3	Construccion de un centro de atencion al adulto mayor	10 Comunidades									400,000	120,000

**Programación del Plan Zonal de Desarrollo Territorial**

**Departamento: Colon Municipio: Irióna Zona # 6 Biosfera Media Fecha: 5/10/2018**

**Temática: Vivienda Lugar de Asamblea: El Guayabo**

PRIO RIDAD	NOMBRE DEL PROYECTO / SECTOR DE DESARROLLO	# DE BENEFIC.	AÑO EJECUCIÓN								COSTO APROXIMADO	APORTE COMUNITARIO
			19	20	21	22	23	24	25	26		
1	C construccion de 45 baños y 17 letrinas	10 Comunidades									500,000	150,000
2	A construccion de 52 techos	10 Comunidades									770,000	231,000
3	B construccion de 69 pisos	10 Comunidades									700,000	210,000
4	B dotacion de 15 ecofogones	10 Comunidades									470,000	141,000
5	A construccion de 25 viviendas	10 Comunidades									1.900,000	570,000

**Programación del Plan Zonal de Desarrollo Territorial**

**Departamento: Colon Municipio: Irióna Zona # 6 Biosfera Media Fecha: 5/10/2018**

**Temática: Agua Y Saneamiento Lugar de Asamblea: El Guayabo**



PRIORIDAD	NOMBRE DEL PROYECTO / SECTOR DE DESARROLLO	# DE BENEFIC.	AÑO EJECUCIÓN								COSTO APROXIMADO	APORTE COMUNITARIO
			19	20	21	22	23	24	25	26		
1	Construccion de un proyecto de agua potable	3 Comunidades									1,200,000	360,000
2	Taller de capacitacion sobre el uso y manejo de los residuos	10 Comunidades									41,000	12,300
3	Construccion de un proyecto de agua potable	3 comunidades									3,000,000	900,000
4	construccion de 25 letrinas	6 Comunidades									150,000	45,000
5	B construccion de un crematorio comunal	6 Comunidades									80,000	24,000

**Programación del Plan Zonal de Desarrollo Territorial**

**Departamento: Colon Municipio: Irióna Zona # 6 Biosfera Media Fecha: 5/10/2018**

**Temática: Economía Lugar de Asamblea: El Guayabo**

PRIORIDAD	NOMBRE DEL PROYECTO / SECTOR DE DESARROLLO	# DE BENEFIC.	AÑO EJECUCIÓN								COSTO APROXIMADO	APORTE COMUNITARIO
			19	20	21	22	23	24	25	26		
1	Creacion de una micro empresa de trasporte	10 Comunidades									1,800,000	540,000
2	Implementacion de caja rural	10 Comunidades									6,000	1,800
3	Taller de capacitacion sobre variedad de oficios	10 Comunidades									25,000	7,500

4	Creacion de un taller de evanisteria																			150,000	45,000
5	Mejoramamiento de la cobertura telefonica	10 Comunidades																		1,000,000	300,000
6	Implementacion de una descremadora	4 Comunidades																		30,000	9,000
7	Organizar grupo de cafetaleros																			0	0

**Programación del Plan Zonal de Desarrollo Territorial**  
**Departamento: Colon Municipio: Irióna Zona # 6 Biosfera Media Fecha: 5/10/2018**  
**Temática: Seguridad Alimentaria Lugar de Asamblea: El Guayabo**

PRIO RIDAD	NOMBRE DEL PROYECTO / SECTOR DE DESARROLLO	# DE BENEFIC.	AÑO EJECUCIÓN								COSTO APROXIMADO	APORTE COMUNITARIO	
			19	20	21	22	23	24	25	26			
1	Implementacion apoyo tecnico y financiero a productores	10 comunidades										5,000,000	
2	Asistencia tecnica y financiera a los productores	10 comunidades										8,000	
3	Implementar estudios de suelo	10 comunidades										20,000	
4	Dotacion de semillas mejoradas	10 comunidades										30,000	

**Programación del Plan Zonal de Desarrollo Territorial**  
**Departamento: Colon Municipio: Irióna Zona # 6 Biosfera Media Fecha: 5/10/2018**  
**Temática: Tierra Lugar de Asamblea: El Guayabo**

PRIORIDAD	NOMBRE DEL PROYECTO / SECTOR DE DESARROLLO	# DE BENEFIC.	AÑO EJECUCIÓN								COSTO APROXIMADO	APORTE COMUNITARIO
			19	20	21	22	23	24	25	26		
1	Talleres de capacitacion para mejoramiento de los cultivos	10 Comunidades									100,000	30,000
2	Asistencia tecnica para los agricultores	10 Comunidades									0	0
3	Talleres de capacitacion para la elaboracion de abonos organicos	10 Comunidades									100,000	30,000
4	Dotacion de semillas mejoradas	10 Comunidades									5,000	1,500

**Programación del Plan Zonal de Desarrollo Territorial**  
**Departamento: Colon Municipio: Irióna Zona # 6 Biosfera Media Fecha: 5/10/2018**  
**Temática: Participacion Lugar de Asamblea: El Guayabo**

PRIORIDAD	NOMBRE DEL PROYECTO / SECTOR DE DESARROLLO	# DE BENEFIC.	AÑO EJECUCIÓN								COSTO APROXIMADO	APORTE COMUNITARIO
			19	20	21	22	23	24	25	26		
1	Capacitacion sobre la importancia de la participacion	10 Comunidades									5,000	1,500
2	Capacitacion sobre los valores y equidad de genero	10 Comunidades									10,000	3,000

3	Creacion de un centro de consegeria	6 Comunidades											0	0
---	-------------------------------------	---------------	--	--	--	--	--	--	--	--	--	--	---	---

**Programación del Plan Zonal de Desarrollo Territorial**  
**Departamento: Colon Municipio: Irióna Zona # 6 Biosfera Media Fecha: 5/10/2018**  
**Temática: Seguridad Ciudadana Lugar de Asamblea: El Guayabo**

PRIO RIDAD	NOMBRE DEL PROYECTO / SECTOR DE DESARROLLO	# DE BENEFIC.	AÑO EJECUCIÓN								COSTO APROXIMADO	APORTE COMUNITARIO
			19	20	21	22	23	24	25	26		
1	Implementar presencia policial	10 comunidades									16,000	4,800
2	Construccion de una posta policial Quebrada de Catacamas	10 comunidades									165,000	49,500

**Programación del Plan Zonal de Desarrollo Territorial**  
**Departamento: Colon Municipio: Irióna Zona # Biosfera Media Fecha: 5/10/2018**  
**Temática: Infraestructura Social Lugar de Asamblea: El Guayabo**

PRIO RIDAD	NOMBRE DEL PROYECTO / SECTOR DE DESARROLLO	# DE BENEFIC.	AÑO EJECUCIÓN								COSTO APROXIMADO	APORTE COMUNITARIO
			19	20	21	22	23	24	25	26		
1	Proyecto de electrificacion	10 comunidades									200,000	60,000



1	Creacion de un corredor turistico	10 Comunidades						1,000,000	300,000
2	Construccion de sendero y declaracion cascada rasca cielo como area turistica	10 Comunidades						3,000,000	900,000

# Proyectos del Plan Zonal de Desarrollo Territorial Zona Sierra Baja

rogramación del Plan Zonal de Desarrollo Territorial

Departamento: Colón

Municipio: Irióna

Zona # 07 Sierra Baja

Fecha: 29 / 10 /2018

Temática: ORDENAMIENTO TERRITORIAL

Lugar de Asamblea: Lugar de Asamblea: Escuela "Luz del Saber", Comunidad de

Guano

PRIORIDAD	NOMBRE DEL PROYECTO / SECTOR DE DESARROLLO	COMUNIDADES BENEFICIARIAS	# DE BENEFIC.	AÑO EJECUCIÓN								COSTO APROXIMADO	APOORTE COMUNITARIO
				19	20	21	22	23	24	25	26		
1	Mejoramiento de Cobertura telefónica	Guano, La Pedroza, La Pimienta, Masicaloza, Los Abrigos Y La Giganta	362	X	X	X	X	X				2,608,000	
2	Declaración de parcelas de reserva	Toda La Zona	1,288	X	X	X	X	X				310,000	
3	Mejoramiento, mantenimiento e inclusión en el sistema vial del municipio, de carreteras del paraíso a santa barbara	Macho/Nueva Concepción, Guanito, Agua Helada, Planes De Guano, Santa Barbara	111	X	X	X	X	X				1,000,000	
4	Delimitación territorial de la comunidad (Radio aldea)	Quesera, Arenal, Lavaderito Y Guanacaste Arriba	209	X	X	X	X	X				10,000	
5	Delimitación de la radioaldea de la comunidad	Guanito, Agua Helada Y Cayo De Iguana	69	X	X	X	X	X				25,000	

Programación del Plan Zonal de Desarrollo Territorial

Departamento: Colón

Municipio: Iruya

Zona # 07 Sierra Baja

Fecha: 29 / 10 /2018

Temática: SALUD Y NUTRICION

Lugar de Asamblea: Escuela "Luz del Saber", Comunidad de Guano

PRIORIDAD	NOMBRE DEL PROYECTO / SECTOR DE DESARROLLO	COMUNIDADES BENEFICIARIAS	# DE BENEFIC.	AÑO EJECUCIÓN							COSTO APROXIMADO	APORTE COMUNITARIO	
				19	20	21	22	23	24	25			26
1	Implementación de tratamiento adecuado para el agua ( clorada y desinfectada)	Santa Barbará/Samaria/Planes De Guano	307	X	X	X	X	X				200,000	
2	Construcción de un Centro materno	Quesera, Arenal, Lavaderito, Guanacaste Arriba	209	X	X	X	X	X				280,000	
3	Implementación de brigadas medicas	Toda La Zona	1,288	X	X	X	X	X				90,000	
4	Implementación de botiquín comunitario	El Macho/Nueva Concepción, Guanito, Agua Helada, Santa Barbara, Planes De Guano	111	X	X	X	X	X				350,000	
5	Contratación de personal calificado para el botiquín comunitario	El Macho/Nueva Concepción, Guanito, Agua Helada, Santa Barbara, Planes De Guano	111	X	X	X	X	X				250,000	
6	Dotación de un botiquín comunitario	Quesera, Arenal, Lavaderito, Guanacaste Arriba	209	X	X	X	X	X				40,000	



7	Charlas de capacitación a familias sobre el tema nutricional	Guanito, Agua Helada Y Cayo Iguana	69	X	X	X	X	X							20,000	
8	Adquisición de ambulancia terrestre y acuática	Campamento, Paragues, Boca Rio Verde	114	X	X	X	X	X							1,500,000	
9	Adquisición de botiquín comunitario	Campamento, Paragues, Boca Rio Verde	114	X	X	X	X	X							100,000	
10	Contratación de un técnico en Salud	Campamento, Paragues, Boca Rio Verde	114	X	X	X	X	X							70,000	
11	Campañas de fumigación y limpieza para el control de plagas	Toda La Zona	1,288	X	X	X	X	X							100,000	

Programación del Plan Zonal de Desarrollo Territorial

Departamento: Colón  
Temática: EDUCACIÓN

Municipio: Iriona

Zona # 07 Sierra Baja

Fecha: 29 / 10 /2018

Lugar de Asamblea: Escuela "Luz del Saber", Comunidad de Guano

PRIO RIDAD	NOMBRE DEL PROYECTO / SECTOR DE DESARROLLO	COMUNIDADES BENEFICIARIAS	# DE BENEFIC.	AÑO EJECUCIÓN						COSTO APROXIMADO	APORTE COMUNITARIO					
				19	20	21	22	23	24			25	26			
1	Conversión de Escuela Luz del Saber a CEB	Guano, La Pimienta, Masicaloza, Los Abrigos, La Giganta Y La Pedroza	1288	X	X	X	X	X							400,000	
2	Conversión de Escuela PROHECO a Oficial	Guano, La Pimienta, Masicaloza, Los Abrigos, La Giganta Y La Pedroza	1288	X	X	X	X	X							50,000	



1	Manejo adecuado de residuos sólidos	Guanito, Agua Helada Y Cayo Iguana	69	X	X	X	X	X					50,000	
2	Programa de reforestación	Toda La Zona	209	X	X	X	X	X					560,000	
3	Instalación de biodigestores	Guano, La Pimienta, Masicaloza, Los Abrigos, La Giganta Y La Pedroza	362	X	X	X	X	X					150,000	
4	Donación de ecofogones	Guano, La Pimienta, Masicaloza, Los Abrigos, La Giganta Y La Pedroza	362	X	X	X	X	X					300,000	
5	Creación de viveros mixtos en los centros educativos	Toda La Zona	1,288	X	X	X	X	X					75,000	
6	Delimitación de área para la protección de animales en peligro de extinción	Guanito, Agua Helada Y Cayo Iguana	69	X	X	X	X	X					40,000	
7	Creación de astillero comunitario	Campamento, Paragues, Boca Rio Verde	114	X	X	X	X	X					50,000	
8	Creación de comité de control de minería	Toda La Zona	1,288	X	X	X	X	X					500,000	
9	Creación de astilleros comunitario	El Macho/Nueva Concepción, Agua Helada, Guanito	111	X	X	X	X	X					300,000	
10	Creación de políticas de conservación de la fauna y flora y aplicación de leyes	Toda La Zona	1,288	X	X	X	X	X					3,000	
11	Comité de vigilancia del medio ambiente	Santa Barbara/Samaria/Planes De Guano	307	X	X	X	X	X					10,000	
12	Dotación de ecofogones	Santa Barbara/Samaria/Planes De Guano	307	X	X	X	X	X					100,000	

Programación del Plan Zonal de Desarrollo Territorial

Departamento: Colón  
Temática: NIÑEZ

Municipio: Irióna

Zona # 07 Sierra Baja

Fecha: 29 / 10 /2018

Lugar de Asamblea: Escuela "Luz del Saber", Comunidad de Guano

PRIORIDAD	NOMBRE DEL PROYECTO / SECTOR DE DESARROLLO	COMUNIDADES BENEFICIARIAS	# DE BENEFIC.	AÑO EJECUCIÓN						COSTO APROXIMADO	APORTE COMUNITARIO		
				19	20	21	22	23	24			25	26
1	Adquisición de becas motivacionales para niños desertores	Toda la zona	1,288	X	X	X	X	X				100,000	
2	Capacitación sobre la educación sexual y reproductiva	Toda la zona	1,288	X	X	X	X	X				25,000	
3	Ayudas sociales para la niñez	Toda la zona	1,288	X	X	X	X	X				300,000	
4	Impartir charlas sobre valores morales	Toda la zona	1,288	X	X	X	X	X				3,000	
5	Proporcionar ayuda médica a los niños	Toda la zona	1,288	X	X	X	X	X				10,000	

Programación del Plan Zonal de Desarrollo Territorial

Departamento: Colón  
Temática: JUVENTUD

Municipio: Irióna

Zona # 07 Sierra Baja

Fecha: 29 / 10 /2018

Lugar de Asamblea: Escuela "Luz del Saber", Comunidad de Guano

PRIORIDAD	NOMBRE DEL PROYECTO / SECTOR DE DESARROLLO	COMUNIDADES BENEFICIARIAS	# DE BENEFIC.	AÑO EJECUCIÓN						COSTO APROXIMADO	APORTE COMUNITARIO		
				19	20	21	22	23	24			25	26
1	Talleres de capacitación sobre la educación sexual y reproductiva	Toda La Zona	1,288		x							3,000	

2	Proporcionar charlas sobre valores, arte y cultura a la juventud	Toda La Zona	1,288	x									3000	
3	Capacitacion a jóvenes sobre la educación sexual y reproductiva	Guanito, Agua Helada Y Cayo Iguana	69	x									70,000	

Programación del Plan Zonal de Desarrollo Territorial

Departamento: Colón  
Temática: MUJERES

Municipio: Irióna

Zona # 07 Sierra Baja

Fecha: 29 / 10 /2018

Lugar de Asamblea: Escuela "Luz del Saber", Comunidad de Guano

PRIORIDAD	NOMBRE DEL PROYECTO / SECTOR DE DESARROLLO	COMUNIDADES BENEFICIARIAS	# DE BENEFIC.	AÑO EJECUCIÓN							COSTO APROXIMADO	APORTE COMUNITARIO		
				19	20	21	22	23	24	25			26	
1	Capacitación a parejas sobre planificación familiar	Guanito, Agua Helada Y Cayo Iguana	69		x								5,000	
2	Construcción de 7 viviendas para madres solteras	Santa Barbara/Samaria/Planes De Guano	307		x								1,160,000	
3	Creación de microempresa de manualidades	Toda La Zona	1,288		x								100,000	
4	Implementación de charlas de concientización y derechos de las mujeres	Quesera, Arenal, Lavaderito, Guanacaste Arriba	209		x								3,000	

Programación del Plan Zonal de Desarrollo Territorial

Departamento: Colón  
Temática: TERCERA EDAD

Municipio: Irióna

Zona # 07 Sierra Baja

Fecha: 29 / 10 /2018

Lugar de Asamblea: Escuela "Luz del Saber", Comunidad de Guano

PRIORIDAD	NOMBRE DEL PROYECTO / SECTOR DE DESARROLLO	COMUNIDADES BENEFICIARIAS	# DE BENEFIC.	AÑO EJECUCIÓN							COSTO APROXIMADO	APORTE COMUNITARIO
-----------	--	---------------------------	---------------	---------------	--	--	--	--	--	--	------------------	--------------------

				19	20	21	22	23	24	25	26		
1	Adquisición de bonos a la tercera edad	Toda La Zona	1,288	X	X	X	X					958,000	
2	Atención medica especializada para la tercera edad	Guanito, Agua Helada Y Cayo Iguana, Campamento, Paragues, Boca Rio Verde	69	X	X	X	X					840,000	
3	Dotación de botiquín para la tercera edad	Quesera, Arenal, Lavaderito, Guanacaste Arriba	209	X	X	X	X					320,000	
4	Adquisición de bolsa solidaria para la tercera edad	Guanito, Agua Helada Y Cayo Iguana	69	X	X	X	X					200,000	

Programación del Plan Zonal de Desarrollo Territorial

Departamento: Colón  
Temática: VIVIENDA

Municipio: Irióna

Zona # 07 Sierra Baja

Fecha: 29 / 10 /2018

Lugar de Asamblea: Escuela "Luz del Saber" , Comunidad de Guano

PRIO RIDAD	NOMBRE DEL PROYECTO / SECTOR DE DESARROLLO	COMUNIDADES BENEFICIARIAS	# DE BENEFIC.	AÑO EJECUCIÓN								COSTO APROXIMADO	APORTE COMUNITARIO
				19	20	21	22	23	24	25	26		
1	Construcción de viviendas	Toda La Zona	1,288									3,660,000	
2	Construcción de una habitación en todas las casas	Quesera, Arenal, Lavaderito, Guanacaste, Guanito, Agua Helada Y Cayo Iguana Arriba	209									80,000	
3	Construcción de pilas	Toda La Zona	1,288									306,400	
4	Construcción de baños	Toda La Zona	1,288									420,000	

5	Donación de material para construcción de viviendas	Guanito, Agua Helada Y Cayo Iguana, Campamento, Paragues, Boca Rio Verde	69	X	X	X	X	X							622,000	
6	Construcción de letrinas	El Macho/Nueva Concepción, Guano, Los Abrigos, El Paraíso	111	X	X	X	X	X							80,000	
7	Adquicion de material para techo	Guano, La Pimienta, Masicaloza, Los Abrigos, La Giganta Y La Pedroza	362	X	X	X	X	X							160,000	
8	Construcción de pisos	El Macho/Nueva Concepción, Guano, La Pimienta, Masicaloza, Los Abrigos, La Giganta Y La Pedroza	111	X	X	X	X	X							500,000	

Programación del Plan Zonal de Desarrollo Territorial

Departamento: Colón

Municipio: Irióna

Zona # 07 Sierra Baja

Fecha: 29 / 10 /2018

Temática: AGUA Y SANEAMIENTO

Lugar de Asamblea: Escuela "Luz del Saber", Comunidad de Guano

PRIORIDAD	NOMBRE DEL PROYECTO / SECTOR DE DESARROLLO	COMUNIDADES BENEFICIARIAS	# DE BENEFIC.	AÑO EJECUCIÓN							COSTO APROXIMADO	APORTE COMUNITARIO				
				19	20	21	22	23	24	25			26			
1	Ampliación y mejoramiento del proyecto de agua potable de guano	Guano, La Pimienta, Masicaloza, Los Abrigos, La Giganta Y La Pedroza	362	X	X	X	X	X							800,000	

2	Creación de crematorio	Guano, La Pimienta, Masicaloza, Los Abrigos, La Giganta Y La Pedroza, Campamento, Paragues, Boca Rio Verde	114	X	X	X	X	X							144,000	
3	Construcción de letrinas	Santa Barbara/Samaria/Planes De Guano, Campamento, Paragues, Boca Rio Verde	307	X	X	X	X	X							1,450,000	
4	Culminación del proyecto de agua potable	Quesera, Arenal, Lavaderito, Guanacaste Arriba	209	X	X	X	X	X							500,000	
5	Adquisición de un vehículo recolector de basura	El Paraíso, Guano, La Pimienta, Masicaloza, Los Abrigos, La Giganta Y La Pedroza	116	X	X	X	X	X							350,000	
6	Charlas de concientización sobre el buen uso del agua	Guanito, Agua Helada Y Cayo Iguana	69	X	X	X	X	X							25,000	
7	Creación de Crematorio	Santa Barbara/Samaria/Planes De Guano, Guanito, Agua Helada	307	X	X	X	X	X							200,000	
8	Adquicion e instalación de purificadora de agua potable	Quesera, Arenal, Lavaderito, Guanacaste Arriba	209	X	X	X	X	X							200,000	
9	Implantación de un crematorio	Quesera, Arenal, Lavaderito, Guanacaste Arriba, Guanito, Agua Helada Y Cayo Iguana	209	X	X	X	X	X							160,000	
10	Proyecto de agua potable	Guanito, Agua Helada	69	X	X	X	X	X							500,000	
11	Ampliación y mejoramiento del proyecto de agua	Campamento, Paragues, Boca Rio Verde	114	X	X	X	X	X							800,000	

Programación del Plan Zonal de Desarrollo Territorial

Departamento: Colón  
Temática: ECONOMIA

Municipio: Irióna

Zona # 07 Sierra Baja

Fecha: 29 / 10 /2018

Lugar de Asamblea: Escuela "Luz del Saber", Comunidad de Guano

PRIORIDAD	NOMBRE DEL PROYECTO / SECTOR DE DESARROLLO	COMUNIDADES BENEFICIARIAS	# DE BENEFIC.	AÑO EJECUCIÓN	COSTO APROXIMADO	APORTE COMUNITARIO
-----------	--	---------------------------	---------------	---------------	------------------	--------------------



				19	20	21	22	23	24	25	26		
1	Donaciones de insumos e implementos a los agricultores	Guanito, Agua Helada Y Cayo Iguana	69	X	X	X	X	X				250,000	
2	Creación de una bloquera	Guano, La Pimienta, Masicaloza, Los Abrigos, La Giganta Y La Pedroza	362	X	X	X	X	X				50,000	
3	Creación de una granja avícola	Guano, La Pimienta, Masicaloza, Los Abrigos, La Giganta Y La Pedroza, Campamento, Paragues, Boca Rio Verde	362	X	X	X	X	X				200,000	
4	Creación de Banasupro	El Macho/Nueva Concepción, Guanito, Agua Helada, Santa Barbara, Planes De Guano	1,288	X	X	X	X	X				200,000	
5	Creación de una microempresa de lácteos	Toda La Zona	116	X	X	X	X	X				150,000	
6	Creación de una sociedad agrícola	Guanito, Agua Helada Y Cayo Iguana	69	X	X	X	X	X				50,000	
7	Apertura de un agente Banco Atlántida	Toda La Zona	1,288	X	X	X	X	X				20,000	
8	Creación de caja rural	Toda La Zona	1,288	X	X	X	X	X				255,000	
9	Creación de peceras comunitarias	Quesera, Arenal, Lavaderito, Guanacaste Arriba	209	X	X	X	X	X				40,000	
10	Creación de Taller de ebanistería	Campamento, Paragues, Boca Rio Verde	114	X	X	X	X	X				70,000	
11	Creación de microempresa de panadería y repostería	Campamento, Paragues, Boca Rio Verde, Santa Barbara/Samaria/Planes De Guano	114	X	X	X	X	X				190,000	

12	Creación y apoyo financiero de Planta de procesamiento de cárnicos	Toda La Zona	1,288	X	X	X	X	X					700,000	
13	Creación de taller mecánico	Santa Barbara/Samaria/Planes De Guano	307	X	X	X	X	X					48,000	

Programación del Plan Zonal de Desarrollo Territorial

Departamento: Colón

Municipio: Irióna

Zona # 07 Sierra Baja

Fecha: 29 / 10 /2018

Temática: SEGURIDAD ALIMENTARIA  
Guano

Lugar de Asamblea: Escuela "Luz del Saber" , Comunidad de

PRIORIDAD	NOMBRE DEL PROYECTO / SECTOR DE DESARROLLO	COMUNIDADES BENEFICIARIAS	# DE BENEFIC.	AÑO EJECUCIÓN									COSTO APROXIMADO	APORTE COMUNITARIO
				16	17	18	19	20	21	22	23			
1	Donación de variedad de semillas mejoradas a productores	Guano, La Pimienta, Masicaloza, Los Abrigos, La Giganta Y La Pedroza, El Paraíso, Guanito, Agua Helada Y Cayo Iguana	116	X	X	X	X	X					674,000	
2	Adquición de fertilizantes para productores	Guano, La Pimienta, Masicaloza, Los Abrigos, La Giganta Y La Pedroza	362	X	X	X	X	X					880,000	
3	Creación e huertos familiares	Guano, La Pimienta, Masicaloza, Los Abrigos, La Giganta Y La Pedroza	362	X	X	X	X	X					495,000	
4	Implementación de obras de conservación de suelos	El Macho/Nueva Concepción	111	X	X	X	X	X					150,000	
5	Ayuda técnica a productores, sobre prácticas de producción	Toda La Zona	1,288	X	X	X	X	X					223,000	

	sostenible (capacitaciones sobre tecnologías de producción, abonos orgánicos y otras enmiendas)													
6	Dotación se silos para productores	Campamento, Paraguas, Boca Rio Verde	114	X	X	X	X	X					100,000	
7	Implementación de bonos tecnológicos	Quesera, Arenal, Lavaderito, Guanacaste Arriba	209	X	X	X	X	X					30,000	
8	Proporcionar bolsas solidarias	Quesera, Arenal, Lavaderito, Guanacaste Arriba	209	X	X	X	X	X					80,000	

Programación del Plan Zonal de Desarrollo Territorial

Departamento: Colón

Municipio: Irióna

Zona # 07 Sierra Baja

Fecha: 29 / 10 /2018

Temática: TIERRA

Lugar de Asamblea: Escuela "Luz del Saber", Comunidad de Guano

PRIORIDAD	NOMBRE DEL PROYECTO / SECTOR DE DESARROLLO	COMUNIDADES BENEFICIARIAS	# DE BENEFIC.	AÑO EJECUCIÓN							COSTO APROXIMADO	APORTE COMUNITARIO	
				19	20	21	22	23	24	25			
1	Implementación de sistemas de riego	Quesera, Arenal, Lavaderito, Guanacaste Arriba	209	X	X	X	X	X				40,000	
2	Adquición de predio comunal para siembra comunal	Campamento, Paraguas, Boca Rio Verde	114	X	X	X	X	X				400,000	
3	Adquición de tierra comunal para cultivar	Guano, La Pimienta, Masicaloza, Los Abrigos, La Giganta Y La Pedroza	362	X	X	X	X	X				600,000	
4	Donación de sepas de plátano y semillas de maíz a productores	Santa Barbara/Samaria/Planes De Guano	307	X	X	X	X	X				200,000	
5	Legalización de tierras	Toda La Zona	1,288	X	X	X	X	X				585,000	

6	Análisis de suelos	Campamento, Paragues, Boca Rio Verde	114	X	X	X	X	X				100,000	
7	Creación de mercado Comunal	Toda La Zona	111	X	X	X	X	X				300,000	

Programación del Plan Zonal de Desarrollo Territorial

Departamento: Colón

Municipio: Irióna

Zona # 07 Sierra Baja

Fecha: 29 / 10 /2018

Temática: PARTICIPACION

Lugar de Asamblea: Escuela "Luz del Saber", Comunidad de Guano

PRIORIDAD	NOMBRE DEL PROYECTO / SECTOR DE DESARROLLO	COMUNIDADES BENEFICIARIAS	# DE BENEFIC.	AÑO EJECUCIÓN								COSTO APROXIMADO	APOORTE COMUNITARIO
				19	20	21	22	23	24	25	26		
1	Charlas para fomentar la participación en organizaciones comunitarios	Quesera, Arenal, Lavaderito, Guanacaste Arriba	209	X	X	X	X	X				3,000	
2	Creación de microempresa de venta de comida	Guano, La Pimienta, Masicaloza, Los Abrigos, La Giganta Y La Pedroza	362	X	X	X	X	X				10,000	
3	Creación y legalización de patronato intercomunitario	Guanito, Agua Helada Y Cayo Iguana	69	X	X	X	X	X				30,000	
4	Creación de microempresa de corte y confección para hombres y mujeres	Guano, La Pimienta, Masicaloza, Los Abrigos, La Giganta Y La Pedroza	362	X	X	X	X	X				300,000	
5	Conformación de JJAA	Campamento, Paragues, Boca Rio Verde	114	X	X	X	X	X				4,000	
6	Implementación de cursos de belleza	Campamento, Paragues, Boca Rio Verde	114	X	X	X	X	X				80,000	
7	Capacitación sobre igualdad de genero	Guano, La Pimienta, Masicaloza, Los Abrigos, La Giganta Y La Pedroza	362	X	X	X	X	X				15,000	

8	Creación de organizaciones y comité de apoyo social para integración de hombres y mujeres	Quesera, Arenal, Lavaderito, Guanacaste Arriba	209	X	X	X	X	X						5,000	
---	---	--	-----	---	---	---	---	---	--	--	--	--	--	-------	--

Programación del Plan Zonal de Desarrollo Territorial

Departamento: Colón

Municipio: Irióna

Zona # 07 Sierra Baja

Fecha: 29 / 10 /2018

Temática: SEGURIDAD CIUDADANA

Lugar de Asamblea: Escuela "Luz del Saber", Comunidad de Guano

PRIORIDAD	NOMBRE DEL PROYECTO / SECTOR DE DESARROLLO	COMUNIDADES BENEFICIARIAS	# DE BENEFIC.	AÑO EJECUCIÓN							COSTO APROXIMADO	APORTE COMUNITARIO		
				19	20	21	22	23	24	25			26	
1	Talleres de capacitación contra la violencia intrafamiliar	Quesera, Arenal, Lavaderito, Guanacaste Arriba	209	X	X	X	X	X					3,000	
2	Patrullaje policial (vigilancia)	Toda La Zona	1,288	X	X	X	X	X					400000	
3	Capacitación a padres y alumnos sobre la importancia de la educación	Quesera, Arenal, Lavaderito, Guanacaste Arriba	209	X	X	X	X	X					3,000	
4	Talleres sobre valores e integración personal	Quesera, Arenal, Lavaderito, Guanacaste Arriba	209	X	X	X	X	X					3,000	
5	Creación de Comité de seguridad comunal	Guano, La Pimienta, Masicaloza, Los Abrigos, La Giganta Y La Pedroza, Paraíso	362	X	X	X	X	X					10,000	

Programación del Plan Zonal de Desarrollo Territorial

Departamento: Colón

Municipio: Irióna

Zona # 07 Sierra Baja

Fecha: 29 / 10 /2018

Temática: INFRAESTRUCTURA SOCIAL

Lugar de Asamblea: Escuela "Luz del Saber", Comunidad de Guano

PRIORIDAD	NOMBRE DEL PROYECTO / SECTOR DE DESARROLLO	COMUNIDADES BENEFICIARIAS	# DE BENEFIC.	AÑO EJECUCIÓN						COSTO APROXIMADO	APORTE COMUNITARIO		
				19	20	21	22	23	24			25	26
1	Construcción de un centro de salud	Toda la Zona	1288	X	X	X	X	X				1,650,000	
2	Pavimentación de la calle	Toda la Zona	1288	X	X	X	X	X				2,000,000	
3	Construcción de una represa	Guanito, Agua Helada Y Cayo Iguana	69	X	X	X	X	X				600,000	
4	Implementación de balsa comunitaria en rio Tinto	Quesera, Arenal, Lavaderito, Guanacaste Arriba	209	X	X	X	X	X				300,000	
5	Puente sobre el rio Guanito	Santa Barbara/Samaria/Planes De Guano	307	X	X	X	X	X				200,000	
6	Apertura y mantenimiento de calles desde el desvío de calle principal hasta el rio Tinto	Quesera, Arenal, Lavaderito, Guanacaste Arriba	209	X	X	X	X	X				350,000	
7	Construcción de alcantarillas y cajas puente en calle del Icoteas a Guano	Toda la Zona	1,288	X	X	X	X	X				500,000	
8	Construcción de puente sobre rio Sico	Campamento, Paragues, Boca Rio Verde	1288	X	X	X	X	X				100,000	
9	Apertura de Colegio Oficial	Campamento, Paragues, Boca Rio Verde	114	X	X	X	X	X				200,000	
10	Construcción de puente sobre quebrad Icoteas	Toda la Zona	1288	X	X	X	X	X				2,500,000	
11	Mejoramiento y Mantenimiento de las calles de guano	Toda la Zona	1288	X	X	X	X	X				900,000	
12	Construcción de puente sobre el Rio Tinto	Toda la Zona	1288	X	X	X	X	X				30,000,000	

Programación del Plan Zonal de Desarrollo Territorial

Departamento: Colón  
Temática: TURISMO

Municipio: Irióna

Zona # 07 Sierra Baja

Fecha: 29 / 10 /2018

Lugar de Asamblea: Escuela "Luz del Saber", Comunidad de Guano

PRIORIDAD	NOMBRE DEL PROYECTO / SECTOR DE DESARROLLO	COMUNIDADES BENEFICIARIAS	# DE BENEFIC.	AÑO EJECUCIÓN								COSTO APROXIMADO	APORTE COMUNITARIO
				19	20	21	22	23	24	25	26		
1	Cuidar y Promocionar bellezas escénicas	Campamento, Paragues, Boca Rio Verde	114	X	X	X	X	X				60,000	
2	Solicitud ante mineros para apoyar el turismo	Quesera, Arenal, Lavaderito, Guanacaste Arriba	209	X	X	X	X	X				13,000	
3	Talleres sobre implementación y manejo de turismo y cuidado de riquezas turísticas	Quesera, Arenal, Lavaderito, Guanacaste Arriba	209	X	X	X	X	X				13,000	
4	Construcción de parque ecológico	Quesera, Arenal, Lavaderito, Guanacaste Arriba	209	X	X	X	X	X				40,000	
5	Construcción de cabañas	Campamento, Paragues, Boca Rio Verde	114	X	X	X	X	X				100,000	
6	Construcción de un parque acuático	Santa Barbara/Samaria/Planes De Guano, Guanito, Agua Helada	307	X	X	X	X	X				500,000	
7	Creación de un Zoológico	Campamento, Paragues, Boca Rio Verde	114	X	X	X	X	X				70,000	

# Proyectos del Plan Zonal de Desarrollo Territorial Zona Sierra Media



**Programación del Plan Zonal de Desarrollo Territorial**

**Departamento: Colon Municipio: Iriona Zona # Sierra Media del Rio Tinto Fecha: 25/09/2018**

**Temática: Salud Y Nutricion Lugar de Asamblea: El Platel**

PRIORIDAD	NOMBRE DEL PROYECTO / SECTOR DE DESARROLLO	# DE BENEFIC.	AÑO EJECUCIÓN								COSTO APROXIMADO	APORTE COMUNITARIO
			19	20	21	22	23	24	25	26		
1	Contratacion de personal en el centro de salud En el	15 Comunidades									250,000	85,000
2	Dotacion de medicamentos En el centro de salud	15 Comunidades									240,000	80,000
3	Creacion y abastecimiento de medicinas a un Botiquin el hacha	7 Comunidades									150,000	45,000
4	Implentar campañas de vacunacion	17 Comunidades									14,000	4,200
5	Implementacion de vicitas frecuentes del personal de salud	17 Comunidades									16,000	4,800

**Programación del Plan Zonal de Desarrollo Territorial**

**Departamento: Colon Municipio: Iriona Zona # Sierra Media del Rio Tinto Fecha: 25/09/2018**

**Temática: Educacion Lugar de Asamblea: El Plantel**

PRIORIDAD	NOMBRE DEL PROYECTO / SECTOR DE DESARROLLO	# DE BENEFIC.	AÑO EJECUCIÓN								COSTO APROXIMADO	APORTE COMUNITARIO
			19	20	21	22	23	24	25	26		
1	Contratacion de un Docente para el centro Basico	17 comunidades									250,000	75,000
2	construcion de una aula tecnologica y dotacion de equipo comunidad del plantel	17 comunidades									250,000	75,000
3	Implementacion de becas para estudiantes	5 comunidades									85,000	25,500
4	Implementacion de Bono Dies mil	5 comunidades									45,000	13,500
5	Implementacion de un programa de Alfabetizacion para adultos La Cumbre	2 Comunidades									12,000	3,600
6	Implementacion de un programa de educacion a distancia	2 Comunidades									12,000	3,600

**Programación del Plan Zonal de Desarrollo Territorial**

**Departamento: Colon Municipio: Irióna Zona # Sierra Media del Rio Tinto Fecha: 25/09/2018**

**Temática: Recursos Naturales Y Ambiente Lugar de Asamblea: El Plantel**

PRIORIDAD	NOMBRE DEL PROYECTO / SECTOR DE DESARROLLO	# DE BENEFIC.	AÑO EJECUCIÓN								COSTO APROXIMADO	APORTE COMUNITARIO
			19	20	21	22	23	24	25	26		
1	Reforestacion de areas egradadas quebradas y Rios	17 Comunidades									2,140,000	642,000

2	Reforestacion de areas degradadas de la microcuencas	2 Comunidades										350,000	105,000
3	creacion de vivero de arboles maderables	6 comunidades										300,000	90,000

**Programación del Plan Zonal de Desarrollo Territorial**

**Departamento: Colon Municipio: Iriona Zona # 8 Sierra Media del Rio Tinto Fecha: 25/09/2018**

**Temática: Grupo Vulnerable Niñez Lugar de Asamblea: El Plantel**

PRIO RIDAD	NOMBRE DEL PROYECTO / SECTOR DE DESARROLLO	# DE BENEFIC.	AÑO EJECUCIÓN								COSTO APROXIMADO	APORTE COMUNITARIO	
			19	20	21	22	23	24	25	26			
											11,000	3,300	
1	Implementacion del programa AINC	4 Comunidades											
2	Construccion de un Comedor Infantil en el plantel	2 Comunidaes									450,000	135,000	

**Programación del Plan Zonal de Desarrollo Territorial**

**Departamento: Colon Municipio: Iriona Zona # 8 Sierra Media del Rio Tinto Fecha: 25/09/2018**

**Temática: Grupo Vulnerable Juventud Lugar de Asamblea: El Plantel**

PRIO RIDAD	NOMBRE DEL PROYECTO / SECTOR DE DESARROLLO	# DE BENEFIC.	AÑO EJECUCIÓN								COSTO APROXIMADO	APORTE COMUNITARIO
			19	20	21	22	23	24	25	26		
1	Construccion de un parque de Recreacion	6 comunidaes									765,000	229,500
2	Talleres de Capacitacion de parte de INFOP en variedad de Oficios	17 comunidades									156,000	46,800
3	Finalizacion a la construccion de la cancha deportiva en la orera	4 comunidades									20,000	6,000

4	construccion de una Cancha deportiva en el Hacha	5 Comunidaes										120,000	36,000
5	Construccion de un Polideportivo	10 Comunidades										200,000	60,000

**Programación del Plan Zonal de Desarrollo Territorial**

**Departamento: Colon Municipio: Iriona Zona # 8 Sierra Media del Rio Tinto Fecha: 25/09/2018**

**Temática: Grupo Vulnerable Mujer Lugar de Asamblea: El Plantel**

PRIO RIDAD	NOMBRE DEL PROYECTO / SECTOR DE DESARROLLO	# DE BENEFIC.	AÑO EJECUCIÓN								COSTO APROXIMADO	APORTE COMUNITARIO	
			19	20	21	22	23	24	25	26			
1	Talleres de Capacitacion sobre la equidad de genero	7 comunidades										5,000	1,500
2	creacion de un centro de consejeria	8 Comunidaes										25,000	7,500
3	Implementacion de Talleres de manualidades	10 Comunidades										15,000	4,500
4	Creaciacion de Microempresa de Pollos de engorgorde	10 Comunidades										350,000	105,000
5	Creacion de microempresa de panaderia Plantel	3 comunidades										80,000	24,000

**Programación del Plan Zonal de Desarrollo Territorial**

**Departamento: Colon Municipio: Iriona Zona # 8 Sierra Media del Rio Tinto Fecha: 25/09/2018**

**Temática: Tercera Edad Lugar de Asamblea: El Plantel**

PRIO RIDAD	NOMBRE DEL PROYECTO / SECTOR DE DESARROLLO	# DE BENEFIC.	AÑO EJECUCIÓN								COSTO APROXIMADO	APORTE COMUNITARIO
			19	20	21	22	23	24	25	26		

1	construccion de centro de cuidados al adulto mayor	15 Comunidades										850,000	255,000
2	Implementar Bolsa solidaria a la tercera edad	17 Comunidades										47,000	14,100
3	Implementacion del Bono solidario a la tercera edad	17 Comunidades										25,500	7,650
4	Dotacion de Medicamentos para la Tercera edad	17 Comunidades										41,000	12,300

**Programación del Plan Zonal de Desarrollo Territorial**

**Departamento: Colon Municipio: Iriona Zona # 8 Sierra Media del Rio Tinto Fecha: 25/09/2018**

**Temática: Vivienda Lugar de Asamblea: El Platel**

PRIO RIDAD	NOMBRE DEL PROYECTO / SECTOR DE DESARROLLO	# DE BENEFIC.	AÑO EJECUCIÓN								COSTO APROXIMADO	APORTE COMUNITARIO	
			19	20	21	22	23	24	25	26			
1	Construccion de 90 pisos	17 Comunidades										900,000	270,000
2	Construccion de 67 Techos	17 Comunidades										670,000	201,000
3	Contruccion de 82 pilas	17 Comunidades										438,700	131,610
4	Dotacion de 77 Ecofogones	17 Comunidades										440,000	132,000
5	Construccion de 74 letrinas	17 Comunidades										450,000	135,000
6	Construccion de 42 viviendas	8 comunidades										2,200,000	660,000

**Programación del Plan Zonal de Desarrollo Territorial**

**Departamento: Colon Municipio: Iriona Zona #8 Sierra Media del Rio Tinto Fecha: 25/09/2018**

**Temática: Agua y Saniamiento Lugar de Asamblea: El Plantel**

PRIORIDAD	NOMBRE DEL PROYECTO / SECTOR DE DESARROLLO	# DE BENEFIC.	AÑO EJECUCIÓN								COSTO APROXIMADO	APORTE COMUNITARIO
			19	20	21	22	23	24	25	26		
1	Construccion de un proyecto de agua potable la orera	5 Comunidad									500,000	150,000
2	Construccion de un proyecto de agua potable el hacha	5 Comunidades									500,000	150,000
3	Construccion de un crematorio la Orera	5 Comunidades									50,000	15,000
4	Implementacion de programas de avatizacion	17 comunidades									5,000	1,500
5	Construccion de 36 Letrinas en la comunidad de el Hacah y nuevo paraizo	7 comunidades									360,000	108,000
6	Talleres de capitacion sobre el manejo de Residuos	17 comunidades									5,000	1,500
7	Construccion de un basureros domiciliarios El Embarcadero	7 comunidaes									130,000	39,000
8	Construccion de 20 letrinas el pizote										200,000	60,000

**Programación del Plan Zonal de Desarrollo Territorial**

**Departamento: Colon Municipio: Irióna Zona # 8 Sierra Media del Rio Tinto Fecha: 25/09/2018**

**Temática: Econimia Lugar de Asamblea: El Plantel**

PRIORIDAD	NOMBRE DEL PROYECTO / SECTOR DE DESARROLLO	# DE BENEFIC.	AÑO EJECUCIÓN								COSTO APROXIMADO	APORTE COMUNITARIO
			19	20	21	22	23	24	25	26		

1	Construccion de una planta procesadora de carnes	17 Comunidades										1,000,000	300,000
2	Creacion de un mercado zonal El plantel	17 Comunidades										105,000	31,500
3	Construccion de centro de acopio de granos basicos	17 Comunidades										25,000	7,500
4	Asistencia Tecnica y financiera para la produccion agricola y Ganadera	17 Comunidades										424,400	167,620
5	asistencia tecnica y financiera para la siembre 67 manzanas de cacao de cacao	10 Comunidades										1,650,000	495,000

**Programación del Plan Zonal de Desarrollo Territorial**

**Departamento: Colon Municipio: Iriona Zona # 8 Sierra Media del Rio Tinto Fecha: 25/09/2018**

**Temática: Tierra Lugar de Asamblea: El Plantel**

PRIO RIDAD	NOMBRE DEL PROYECTO / SECTOR DE DESARROLLO	# DE BENEFIC.	AÑO EJECUCIÓN								COSTO APROXIMADO	APORTE COMUNITARIO	
			19	20	21	22	23	24	25	26			
1	Dotacion de abonos para los cultivos											35,000	10,500

**Programación del Plan Zonal de Desarrollo Territorial**

**Departamento: Colon Municipio: Iriona Zona # 8 Sierra Media del Rio Tinto Fecha: 25/09/2018**

**Temática: Seguridad Alimentaria Lugar de Asamblea: El Plantel**

PRIO RIDAD	NOMBRE DEL PROYECTO / SECTOR DE DESARROLLO	# DE BENEFIC.	AÑO EJECUCIÓN								COSTO APROXIMADO	APORTE COMUNITARIO
---------------	---	---------------	---------------	--	--	--	--	--	--	--	------------------	-----------------------

			19	20	21	22	23	24	25	26		
1	Asistencia para la siembra de 11 manzanas Hortalizas	10 comunidaes									175,000	52,500
2	Dotacion de semillas mejoradas de maiz y frijol	6 Comunidades									100,000	30,000
3	Asistencia Tecnica para implemetar la produccion horticultura	17 Comunidades									108,000	32,400
4	Siembra de 12 manzanas de Naranjas El Vapor	2 comunidades									90,000	27,000

**Programación del Plan Zonal de Desarrollo Territorial**

**Departamento: Colon Municipio: Irióna Zona # 8 Sierra Media del Rio Tinto Fecha: 25/09/2018**

**Temática: Participacion Lugar de Asamblea: El Plantel**

PRIO RIDAD	NOMBRE DEL PROYECTO / SECTOR DE DESARROLLO	# DE BENEFIC.	AÑO EJECUCIÓN								COSTO APROXIMADO	APORTE COMUNITARIO
			19	20	21	22	23	24	25	26		
1	Capacitacion Sobre Valores y autoestima	17 Comunidades									23,000	6,900
2	Talleres de capacitacion sobre la importancia de la participacion	17 Comunidades									68,000	20,400
3	Capacitacion sobre los valores y equidad de Genero	17 Comunidades									43,000	12,900

**Programación del Plan Zonal de Desarrollo Territorial**

**Departamento: Colon Municipio: Irióna Zona # 8 Sierra Media del Rio Tinto Fecha: 25/09/2018**



**Temática: seguridad Ciudadana Lugar de Asamblea: El Platel**

PRIO RIDAD	NOMBRE DEL PROYECTO / SECTOR DE DESARROLLO	# DE BENEFIC.	AÑO EJECUCIÓN								COSTO APROXIMADO	APORTE COMUNITARIO
			19	20	21	22	23	24	25	26		
1	Construccion de una Posta Policial	17 Comunidades									100,000	30,000
2	Implementacion de presencia Policial	17 Comunidades									55,000	16,500

**Programación del Plan Zonal de Desarrollo Territorial**

**Departamento: Colon Municipio: Iriona Zona # 8 Sierra Media del Rio Tinto Fecha: 25/09/2018**

**Temática: Infraestructura social Lugar de Asamblea: El Platel**

PRIO RIDAD	NOMBRE DEL PROYECTO / SECTOR DE DESARROLLO	# DE BENEFIC.	AÑO EJECUCIÓN								COSTO APROXIMADO	APORTE COMUNITARIO
			19	20	21	22	23	24	25	26		
1	Construccion de un puente sobre el Rio Piedra Blanca	17 Comunidades									400,000	120,000
2	Construccion de Seis Cajas Puentes	14 Comunidades									1,200,000	360,000
3	Reparacion de cinco Kilometros de la Carretera										200,000	60,000
4	Reubicacion de seis Kilometros de calle	14 Comunidades									600,000	180,000
5	Reparacion de Quince Kilometros de carretera	14 Comunidades									250,000	75,000
6	Construccion de Un Centro Basico la orera	6 Comunidades									400,000	120,000
7	Construccion de un Puente sobre el Rio la Orera	8 Comunidades									500,000	150,000

8	Compra e Instalacion de cuatro Alcantarillas Hacha	6 comunidades										15,000	4,500
---	--	---------------	--	--	--	--	--	--	--	--	--	--------	-------

**Programación del Plan Zonal de Desarrollo Territorial**

**Departamento: Colon Municipio: Iriona Zona # 8 Sierra Media del Rio Tinto Fecha: 25/09/2018**

**Temática: Turismo Lugar de Asamblea: El Plantel**

PRIORIDAD	NOMBRE DEL PROYECTO / SECTOR DE DESARROLLO	# DE BENEFIC.	AÑO EJECUCIÓN								COSTO APROXIMADO	APORTE COMUNITARIO
			19	20	21	22	23	24	25	26		
1	Construccion de Cinco Cabañas En la Cascada la quebradona	17 comunidades									250,000	75,000
2	Construccion de Un Sendero en la cascada el Vapor										150,000	45,000
3	Construccion de Cinco Cabañas a la orilla del Rio Tinto										250,000	75,000
4	Construccion de un Comedor de Comidas Tipicas Rion										60,000	18,000

# Proyectos del Plan Zonal de Desarrollo Territorial Zona Sierra Alta

**Programación del Plan Zonal de Desarrollo Territorial**  
**Departamento: Colon Municipio: Irióna Zona # 9 Sierra Alta Fecha: 13 /10/2018**  
**Temática: Ordenamiento Territorial Lugar de Asamblea: Las Nahuas**

PRIORIDAD	NOMBRE DEL PROYECTO / SECTOR DE DESARROLLO	# DE BENEFIC.	AÑO EJECUCIÓN								COSTO APROXIMADO	APORTE COMUNITARIO
			19	20	21	22	23	24	25	26		
1	NO HAY											

**Programación del Plan Zonal de Desarrollo Territorial**  
**Departamento: Colon Municipio: Irióna Zona # 9 Sierra Alta Fecha: 13 /10/2018**  
**Temática: Salud Y Nutriccion Lugar de Asamblea: Las Nahuas**

PRIORIDAD	NOMBRE DEL PROYECTO / SECTOR DE DESARROLLO	# DE BENEFIC.	AÑO EJECUCIÓN								COSTO APROXIMADO	APORTE COMUNITARIO
			19	20	21	22	23	24	25	26		
1	Construcción de un Centro de Salud en la comunidad del Ojo de Agua # 2	14 comunidades									500,000	150,000
2	Dotación de Filtros	14 comunidades									17,000	5,100
3	Talleres de capacitación en la prevención de IRAS	14 comunidades									2,000	6,00
4	Implementación del Programa AINC	14 comunidades									60,000	18,000
5	Dotación de un Botiquín Río Verde Arriba	3 comunidades									50,000	15,000
6	Campaña de Fumigación	14 comunidades									5,000	1,500

7	Dotacion De un Botiquin Rio verde Abajo	3 comunidades										8,000	2,400
8	Dotacion De un Botiquin Boca de Hule	3 comunidades										6,000	1,800

**Programación del Plan Zonal de Desarrollo Territorial**

**Departamento: Colon Municipio: Irióna Zona # 9 Sierra Alta Fecha: 13/10/2018**

**Temática: Educacion Lugar de Asamblea: Las Nahuas**

PRIO RIDAD	NOMBRE DEL PROYECTO / SECTOR DE DESARROLLO	# DE BENEFIC.	AÑO EJECUCIÓN								COSTO APROXIMADO	APORTE COMUNITARIO	
			19	20	21	22	23	24	25	26			
1	Dotacion de Merienda Escolar	14 comunidades										8,000	2,400
2	Dotacion de material Didactico para la escuela	14 comunidades										8,000	2,400
3	Implementacion de Becas escolares	14 comunidades										50,000	50,000
4	Construccion de Pilas Y letrinas en la Escuela De las Nahuas	3 comunidades										200,000	200,000
5	Creacion de Una Biblioteca en la Escuela de las Nahuas	14 comunidades										190,000	57,000
6	Implementacion de un Programa de Alfabetizacion	14 comunidades										50,000	15,000
7	Implementacion del programa de educacion a distancia.	14 comunidades										6,000	1,800
8	Construccion de una Aula Escolar en la Comunidad del Ojo de Agua # 2	3 comunidades										200,000	60,000
9	Dotacion de pupitres para las escuelas	3 comunidades										200,000	60,000

10	Construccion de Una Escolar Rio Verde Arriba	3 comunidades										300,00	90,000
11	Construccion de un Kinder Rio Verde Arriba	3 comunidades										200,000	60,000

**Programación del Plan Zonal de Desarrollo Territorial**

**Departamento: Colon Municipio: Irióna Zona # 9 Sierra Alta Fecha: 13/10/2018**

**Temática: Recursos Naturales Y Ambiente Lugar de Asamblea: Las Nahuas**

PRIO RIDAD	NOMBRE DEL PROYECTO / SECTOR DE DESARROLLO	# DE BENEFIC.	AÑO EJECUCIÓN								COSTO APROXIMADO	APORTE COMUNITARIO	
			19	20	21	22	23	24	25	26			
1	Organizar Comités de Vigilancia Sobre La tala del Bosque	14 comunidades										0	0
2	Reforestar Areas Degradadas a orillas de la quebrada el venado	3 comunidades										25,000	7,500
3	Implementar mas Vigilancia en la Biosfera	14 comunidades										8,000	2,400
4	Creacion de un Vivero de Variedad de plantas para Reforestar	14 comunidades										200,000	60,000
5	Actualizacion del plan de manejo en la Comunidad de Rio Verde	3 comunidades										200,000	60,000

**Programación del Plan Zonal de Desarrollo Territorial**

**Departamento: Colon Municipio: Irióna Zona # 9 Sierra Alta Fecha:13/10/2018**

**Temática: Niñez Lugar de Asamblea: Las Nahuas**

PRIO RIDAD	NOMBRE DEL PROYECTO / SECTOR DE DESARROLLO	# DE BENEFIC.	AÑO EJECUCIÓN								COSTO APROXIMADO	APORTE COMUNITARIO
			19	20	21	22	23	24	25	26		
1	Construcción de un Comedor Infantil Rio Verde Arriba	3 comunidades									150,000	45,000
2	Construcción de un Parque Infantil Rio Verde Arriba	3 comunidades									300,000	90,000
3	Construcción de un Parque Infantil Rio Verde Abajo	3 comunidades									60,000	18,000
4	Construcción de un Parque Infantil Boca de Hule	3 comunidades									60,000	18,000

Programación del Plan Zonal de Desarrollo Territorial

**Departamento: Colon Municipio: Iruona Zona # 9 Sierra Alta Fecha: 13/10/2018**

**Temática: Juventud Lugar de Asamblea: Las Nahuas**

PRIORIDAD	NOMBRE DEL PROYECTO / SECTOR DE DESARROLLO	# DE BENEFIC.	AÑO EJECUCIÓN								COSTO APROXIMADO	APORTE COMUNITARIO
			19	20	21	22	23	24	25	26		
1	Implementar Programa de prevencion y educacion sexual y Reproductiva	14 comunidades									15,000	4,500
2	Implementar capacitaciones de Varios Oficios INFOP	14 comunidades									108,000	32,400

Programación del Plan Zonal de Desarrollo Territorial

**Departamento: Colon Municipio: Iruona Zona # 9 Sierra Alta Fecha: 13/10/2018**

**Temática: Mujeres Lugar de Asamblea: Las Nahuas**

PRIORIDAD	NOMBRE DEL PROYECTO / SECTOR DE DESARROLLO	# DE BENEFIC.	AÑO EJECUCIÓN								COSTO APROXIMADO	APORTE COMUNITARIO
			19	20	21	22	23	24	25	26		
1	Talleres de Capacitacion sobre Valores y Equidad de Genero	14 comunidades									20,000	6,000
2	Creacion de Microempresa de Cria de Cerdos	3 comunidades									400,000	120,000
3	Creacion de Una Microempresa de Panaderia	3 comunidades									100,000	30,000



4	Creacion de Microempresa de Cria de Pollos de Engorde	3 comunidades										50,000	15,000
5	Equipamiento para la Instalacion de de una microempresa de Sastreria	3 comunidades										50,000	15,000
6	Implementacion de talleres y cursos de Belleza	14 comunidades										50,000	15,000

**Programación del Plan Zonal de Desarrollo Territorial**  
**Departamento: Colon Municipio: Irióna Zona # 9 Sierra Alta Fecha: 13/10/2018**  
**Temática: Tercera Edad Lugar de Asamblea: Las Nahuas**

PRIO RIDAD	NOMBRE DEL PROYECTO / SECTOR DE DESARROLLO	# DE BENEFIC.	AÑO EJECUCIÓN								COSTO APROXIMADO	APORTE COMUNITARIO	
			19	20	21	22	23	24	25	26			
1	Construccion de un Centro de Atencion al Adulto Mayor	14 comunidades										200,000	60,000
2	Implementacion de Bono De la Tercera Edad	14 comunidades										43,000	12,900
3	Implentacion de la Bolsa Solidaria	14 comunidades										33,000	9,900

**Programación del Plan Zonal de Desarrollo Territorial**

**Departamento: Colon Municipio: Irióna Zona # 9 Sierra Alta Fecha: 13/10/2018**

**Temática: Vivienda Lugar de Asamblea: Las Nahuas**

PRIO RIDAD	NOMBRE DEL PROYECTO / SECTOR DE DESARROLLO	# DE BENEFIC.	AÑO EJECUCIÓN								COSTO APROXIMADO	APORTE COMUNITARIO
			19	20	21	22	23	24	25	26		
1	Construcción de 60 pisos	14 comunidades									1,230,000	369,000
2	Construcción de 41 Techos	14 comunidades									1,195,000	358,500
3	Construcción de 39 Viviendas	14 comunidades									1,900,000	570,000
4	Construcción de 18 Letrinas	3 comunidades									54,000	16,200
5	Dotación de 64 Ecofogones	6 comunidades									419,000	125,700

**Programación del Plan Zonal de Desarrollo Territorial**

**Departamento: Colon Municipio: Irióna Zona # 9 Sierra Alta Fecha: 13/10/2018**

**Temática: Agua Y Saneamiento Lugar de Asamblea: Las Nahuas**

PRIO RIDAD	NOMBRE DEL PROYECTO / SECTOR DE DESARROLLO	# DE BENEFIC.	AÑO EJECUCIÓN								COSTO APROXIMADO	APORTE COMUNITARIO
			19	20	21	22	23	24	25	26		
1	Construcción del Proyecto de Agua potable Ojo de Agua # 2	3 comunidades									700,000	210,000
2	Construcción del Proyecto de Agua potable Rio Verde Abajo	3 comunidades									900,000	270,000

3	Construccion del Proyecto de Agua potable Boca de Hule	9 comunidades										200,000	60,000
4	Construccion de 55 letrinas	9 comunidades										475,000	142,000

**Programación del Plan Zonal de Desarrollo Territorial**

**Departamento: Colon Municipio: Irióna Zona # 9 Sierra Alta Fecha: 13/10/2018**

**Temática: Economía Lugar de Asamblea: Las Nahuas**

PRIO RIDAD	NOMBRE DEL PROYECTO / SECTOR DE DESARROLLO	# DE BENEFIC.	AÑO EJECUCIÓN								COSTO APROXIMADO	APORTE COMUNITARIO	
			19	20	21	22	23	24	25	26			
1	Asistencia Tecnica y financiera a los agricultores	14 comunidades		x								20,000	6,000
2	Dotacion de Semillas mejoradas (agricultura)	14 comunidades		x	x	x						10,000	3,000
3	Creacion de una Microempresa de Evanisteria /ojo de agua #2 /Rio verde Arriba/Boca de hule	9 comunidades	x	x	x	x	x					1,500,000	450,000
4	Creacion de Una Microempresa de Carpinteria Ojo de Agua # 2	3 comunidades	x	x	x	x	x					800,000	240,000
5	Asistencia Tecnica y Financiera Para la siembra de 12 Manzanas de Cacao Rio Verde Abajo	3 comunidades	x	x	x	x	x					150,000	45,000
6	Asistencia Tecnica y Financiera Para la siembra de 10 Manzanas de Cacao Boca de Hule	3 comunidades	x	x	x	x	x					100,000	30,000
7	Asistencia Tecnica y Financiera Para la siembra de 12 Manzanas de Café Rio Verde Abajo	3 comunidades	x	x	x	x	x					150,000	45,000
8	Asistencia Tecnica y Financiera Para la siembra de 10 Manzanas de Hortalizas Las Nahuas	3 comunidades	x	x	x	x	x					200,000	60,000

**Programación del Plan Zonal de Desarrollo Territorial**  
**Departamento: Colon Municipio: Irióna Zona # 9 Sierra Alta Fecha: 13/10/2018**  
**Temática: Seguridad Alimentaria Lugar de Asamblea: Las Nahuas**

PRIORIDAD	NOMBRE DEL PROYECTO / SECTOR DE DESARROLLO	# DE BENEFIC.	AÑO EJECUCIÓN								COSTO APROXIMADO	APORTE COMUNITARIO
			19	20	21	22	23	24	25	26		
1	Asistencia Técnica Y financiera a Los Productores	14 comunidades	x	x	x	x	x				1,000,000	300,000
2	Dotación de Abonos para Mejorar la Producción	14 comunidades	x	x	x	x	x				20,000,000	600,000
3	Dotación de semillas Mejoradas	14 comunidades	x	x	x	x	x				25,000	7,500
4	Implementación de estudios de Suelo	14 comunidades	x	x	x	x	x				50,000	15,000
5	Compra de una máquina de moler caña	14 comunidades	x	x	x	x	x				100,000	30,000
6	Construcción de un CREL	14 comunidades	x	x	x	x	x				500,000	150,000
7	Creación de una Microempresa de pollos de Engorde Boca de Hule	3 comunidades	x	x	x	x	x				120,000	36,000

**Programación del Plan Zonal de Desarrollo Territorial**  
**Departamento: Colon Municipio: Irióna Zona # 9 Sierra Alta Fecha: 13/10/2018**  
**Temática: Tierra Lugar de Asamblea: Las Nahuas**

PRIORIDAD	NOMBRE DEL PROYECTO / SECTOR DE DESARROLLO	# DE BENEFIC.	AÑO EJECUCIÓN								COSTO APROXIMADO	APOORTE COMUNITARIO
			19	20	21	22	23	24	25	26		
1	Talleres de Capacitacion en elaboracion de Abonos Organicos	14 comunidades	x	x	x	x	x				50,000	15,000
2	Dotacion de Abonos y Variedad de Semillas para producir	14 comunidades	x	x	x	x	x				8,000	2,400

**Programación del Plan Zonal de Desarrollo Territorial**  
**Departamento: Colon Municipio: Irióna Zona # 9 Sierra Alta Fecha: 13/10/2018**  
**Temática: Participacion Lugar de Asamblea: Las Nahuas**

PRIORIDAD	NOMBRE DEL PROYECTO / SECTOR DE DESARROLLO	# DE BENEFIC.	AÑO EJECUCIÓN								COSTO APROXIMADO	APOORTE COMUNITARIO
			19	20	21	22	23	24	25	26		
1	Implementacion de Proyectos vida Mejor	14 comunidades	x	x	x	x	x				10,000	3,000
2	Talleres de Capacitacion Sobre La Importancia de la Participacion	14 comunidades	x	x	x	x	x				35,000	10,500
3	Talleres de Capacitacion Sobre Valores y Equidad de Genero	14 comunidades	x	x	x	x	x				17,000	5,100

**Programación del Plan Zonal de Desarrollo Territorial**

**Departamento: Colon Municipio: Irióna Zona # 9 Sierra Alta Fecha: 13/10/2018**

**Temática: Seguridad Ciudadana Lugar de Asamblea: Las Nahuas**

PRIORIDAD	NOMBRE DEL PROYECTO / SECTOR DE DESARROLLO	# DE BENEFIC.	AÑO EJECUCIÓN								COSTO APROXIMADO	APORTE COMUNITARIO
			19	20	21	22	23	24	25	26		
1	Construcción de Una Posta Policial Ojo de Agua # 2	14 comunidades	x	x	x	x	x				100,000	30,000
2	Implementación de presencia policial	14 comunidades	x	x	x	x	x				40,000	12,000

**Programación del Plan Zonal de Desarrollo Territorial**

**Departamento: Colon Municipio: Irióna Zona # 9 Sierra Alta Fecha: 13/10/2018**

**Temática: Infraestructura Social Lugar de Asamblea: Las Nahuas**

PRIORIDAD	NOMBRE DEL PROYECTO / SECTOR DE DESARROLLO	# DE BENEFIC.	AÑO EJECUCIÓN								COSTO APROXIMADO	APORTE COMUNITARIO
			19	20	21	22	23	24	25	26		
1	Construcción de Puente Sobre de Rio Quiscamote Ojo de Agua # 2	8 comunidades	x	x	x	x	x				4,000,000	1,200,000
2	Compra e Instalación de 5 Alcantarillas Ojo de Agua Rio Verde Abajo	8 comunidades	x	x	x	x	x				100,000	30,000
3	Reparación de 13 Kilómetros de Carretera Ojo de Agua Rio verde Abajo	8 comunidades	x	x	x	x	x				2,000,000	600,000

4	Construccion de un Centro de salud Ojo de Agua # 2	14 comunidades	x	x	x	x	x						300,000	90,000
5	Reparacion de 10 Kilometros de Carretera Las Nahuas Rio Verde Arriba	6 comunidades	x	x	x	x	x						2,000,000	600,000
6	Construccion de un Puente sobre la Quebrada las Naguas	6 comunidades	x	x	x	x	x						250,000	75,000
7	Construccion de Un Puente de Hamaca sobre el Rio Tinto Boca de hule	8 comunidades	x	x	x	x	x						250,000	75,000
8	Reparacion de 10 Kilometros de Carretera Boca de Hule el Rio	5 comunidades	x	x	x	x	x						150,000	45,000
9	Adquisicion e Instalacion de 12 Alcantarillas sector boca de hule	5 comunidades	x	x	x	x	x						100,000	30,000

**Programación del Plan Zonal de Desarrollo Territorial**

**Departamento: Colon Municipio: Irióna Zona # 9 Sierra Alta Fecha: 13/10/2018**

**Temática: Turismo Lugar de Asamblea: Las Naguas**

PRIO RIDAD	NOMBRE DEL PROYECTO / SECTOR DE DESARROLLO	# DE BENEFIC.	AÑO EJECUCIÓN								COSTO APROXIMADO	APORTE COMUNITARIO	
			19	20	21	22	23	24	25	26			
1	Construccion de sendero a la cascada la mina Ojo de Agua # 2	3 comunidades	x	x	x	x	x					500,000	150,000

# Proyectos del Plan Zonal de Desarrollo Territorial Zona Biosfera Alta



**Programación del Plan Zonal de Desarrollo Territorial**  
**Departamento: Colon Municipio: Irióna Zona # 10 Biosfera Alta Fecha: 07/10/2018**  
**Temática: salud y nutrición Lugar de Asamblea: Cielo Azul**

PRIORIDAD	NOMBRE DEL PROYECTO / SECTOR DE DESARROLLO	# DE BENEFIC.	AÑO EJECUCIÓN								COSTO APROXIMADO	APORTE COMUNITARIO
			19	20	21	22	23	24	25	26		
											8,000	2,400
1	Implementacion de programa de AICN	6 Comunidades									8,000	2,400
2	Dotacion de un botiquin	4 Comunidades									30,000	9,000
3	Implementar campañas de fumigacion	6 Comunidades									80,000	24,000
4	Educacion ala poblacion sobre la prevencion de IRAS	6 Comunidades									100,000	30,000
5	Creacion de un botiquin y dotacion de medicamentos	4 Comunidades									100,000	30,000
6	Taller de capacitacion y fomento ala familia	4 Comunidades									8,000	2,400
7	Taller de capacitacion ala poblacion sobre los deveres y derechos	6 Comunidades									80,000	24,000
8	Siembra de 6 mz de hortaliza la malanga y muzin	2 Comunidades									230,000	69,000

**Programación del Plan Zonal de Desarrollo Territorial**

**Departamento: Colon Municipio: Irióna Zona # 10 Biosfera Alta Fecha: 07/10/2018**

**Temática: Educacion Lugar de Asamblea: Cielo Azul**

PRIORIDAD	NOMBRE DEL PROYECTO / SECTOR DE DESARROLLO	# DE BENEFIC.	AÑO EJECUCIÓN								COSTO APROXIMADO	APORTE COMUNITARIO
			19	20	21	22	23	24	25	26		
1	Construccion de una aula escolar/ Aguawas	3 Comunidades									250,000	75,000
2	Creacion de una biblioteca Aguawas	6 Comunidades									150,000	45,000
3	Implemetacion de escuela de alfabetizacion/ Malanga y muzin	10 comunidades									250,000	
4	Implementacion de becas escolares	10 comunidades									30,000	
5	Creacion de una biblioteca corozal #2	4 comunidades									30,000	
6	Contratacion de un docente para el centro educativo Aguawas	3 comunidaes									15,000	
7	contratacion de un docente para el centro educativo Corozal #2	2 comunidad									10,000	

**Programación del Plan Zonal de Desarrollo Territorial**

**Departamento: Colon Municipio: Iriona Zona # 10 Biosfera Alta Fecha: 07/10/2018**

**Temática: Recursos Naturales Y Ambiente Lugar de Asamblea: Cielo Azul**

PRIO RIDAD	NOMBRE DEL PROYECTO / SECTOR DE DESARROLLO	# DE BENEFIC.	AÑO EJECUCIÓN								COSTO APROXIMADO	APORTE COMUNITARIO
			19	20	21	22	23	24	25	26		
1	Capacitacion sobre el uso especifico de los quimicos	10 comunidades									6,000	1,800
2	Implementacion de vigilancia sobre el control de los bosques	10 comunidades									0	0
3	Implementar talleres sobre el uso adecuado de la basura	10 comunidades									30,000	9,000
4	Prohibir la caceria de animales en peligro de extinsion	10 comunidades									0	0
5	Creacion de un vivero de arboles maderables	4 Comunidades									100,000	70,000
6	Implementacion de plan de manejo	6 comunidades									50,000	15,000

**Programación del Plan Zonal de Desarrollo Territorial**

**Departamento: Colon Municipio: Iriona Zona # 10 Biosfera Alta Fecha: 07/10/2018**

**Temática: Niñez Lugar de Asamblea: Cielo Azul**

PRIO RIDAD	NOMBRE DEL PROYECTO / SECTOR DE DESARROLLO	# DE BENEFIC.	AÑO EJECUCIÓN								COSTO APROXIMADO	APORTE COMUNITARIO
			19	20	21	22	23	24	25	26		
1	Implementacion de feria escolar	4 comunidades									12,000	3,600

2	Taller sobre los valores eticos y morales	4 comunidades																12,000	3,600
---	---	---------------	--	--	--	--	--	--	--	--	--	--	--	--	--	--	--	--------	-------

**Programación del Plan Zonal de Desarrollo Territorial**

**Departamento: Colon Municipio: Irióna Zona # 10 Biosfera Alta Fecha: 07/10/2018**

**Temática: Juventud Lugar de Asamblea: Cielo Azul**

PRIO RIDAD	NOMBRE DEL PROYECTO / SECTOR DE DESARROLLO	# DE BENEFIC.	AÑO EJECUCIÓN								COSTO APROXIMADO	APORTE COMUNITARIO		
			19	20	21	22	23	24	25	26				
	Organizar y capacitar a los grupos juveniles en diversas areas	10 Comunidades											50,000	15,000
	Implementacion de un festival juvenil	4 comunidades											20,000	6,000
	Construccion de una cancha deportiva en la malanga	2 Comunidades											35,000	10,500

**Programación del Plan Zonal de Desarrollo Territorial**

**Departamento: Colon Municipio: Irióna Zona # 10 Biosfera Alta Fecha: 07/10/2018**

**Temática: Mujer Lugar de Asamblea: Cielo Azul**

PRIO RIDAD	NOMBRE DEL PROYECTO / SECTOR DE DESARROLLO	# DE BENEFIC.	AÑO EJECUCIÓN								COSTO APROXIMADO	APORTE COMUNITARIO		
			19	20	21	22	23	24	25	26				
1	Taller de capacitacion a las mujeres sobre el emprendedurismo	10 Comunidades											50,000	15,000

2	Taller de capacitacion sobre los valores y equidad de genero	10 Comunidades										20,000	6,000
3	organizar grupo de mujeres	10 Comunidades										0	0
4	Capacitacion sobre panaderia, sastreria y variedad de dulces.	10 Comunidades										10,000	3,000

**Programación del Plan Zonal de Desarrollo Territorial**

**Departamento: Colon Municipio:Iriona Zona # 10 Biosfera Alta Fecha: 07/10/2018**

**Temática: Tercera Edad**

**Lugar de Asamblea: Cielo Azul**

PRIO RIDAD	NOMBRE DEL PROYECTO / SECTOR DE DESARROLLO	# DE BENEFIC.	AÑO EJECUCIÓN								COSTO APROXIMADO	APORTE COMUNITARIO	
			19	20	21	22	23	24	25	26			
1	Implementacion de bonos para la tecera edad	10 Comunidades										110,000	33,000
2	Implementacion de bolsa solidaria	10 Comunidades										8,000	2,400

**Programación del Plan Zonal de Desarrollo Territorial**

**Departamento: Colon Municipio:Iriona Zona # 10 Biosfera Alta Fecha: 07/10/2018**

**Temática: Vivienda**

**Lugar de Asamblea: Cielo Azul**

PRIO RIDAD	NOMBRE DEL PROYECTO / SECTOR DE DESARROLLO	# DE BENEFIC.	AÑO EJECUCIÓN								COSTO APROXIMADO	APORTE COMUNITARIO	
			19	20	21	22	23	24	25	26			
1	Construcion de 5 viviendas/ Aguawas											300,000	90,000
2	Construcion de 7 techos/ Muzin											300,000	90,000
3	Construcccion de 8 letrinas/ musin											200,000	60,000

4	Construccion de 15 pisos y 11 techos/la malanga											250,000	75,000
5	Construccion de 10 viviendas/ Corozal #2											300,000	90,000

**Programación del Plan Zonal de Desarrollo Territorial**

**Departamento: Colon Municipio: Irióna Zona # 10 Biosfera Alta Fecha: 07/10/2018**

**Temática: Agua y Saniamineto**

**Lugar de Asamblea: Cielo Azul**

PRIO RIDAD	NOMBRE DEL PROYECTO / SECTOR DE DESARROLLO	# DE BENEFIC.	AÑO EJECUCIÓN								COSTO APROXIMADO	APORTE COMUNITARIO	
			19	20	21	22	23	24	25	26			
1	Construccion de cuatro proyectos de agua potable	10 Comunidades										8.350,000	2.505,000
2	Construccion de 66 letrinas	6 Comunidades										880,000	264,000
3	Construccion de un crematorio comunal/Malangas	2 Comunidades										50,000	15,000

**Programación del Plan Zonal de Desarrollo Territorial**

**Departamento: Colon Municipio: Irióna Zona # 10 Biosfera Alta Fecha: 07/10/2018**

**Temática: Economía**

**Lugar de Asamblea: Cielo Azul**

PRIO RIDAD	NOMBRE DEL PROYECTO / SECTOR DE DESARROLLO	# DE BENEFIC.	AÑO EJECUCIÓN								COSTO APROXIMADO	APORTE COMUNITARIO	
			19	20	21	22	23	24	25	26			
1	Implementacion de una planta procesadora de carne											1.000,000	300,000



**Programación del Plan Zonal de Desarrollo Territorial**

**Departamento: Colon Municipio:Iriona Zona # 10 Biosfera Alta Fecha: 07/10/2018**

**Temática: Tierra Lugar de Asamblea: Cielo Azul**

PRIO RIDAD	NOMBRE DEL PROYECTO / SECTOR DE DESARROLLO	# DE BENEFIC.	AÑO EJECUCIÓN								COSTO APROXIMADO	APORTE COMUNITARIO
			19	20	21	22	23	24	25	26		
1	Capacitacion para grupo de agricultores organizados	4 Comunidades									10,000	3,000

**Programación del Plan Zonal de Desarrollo Territorial**

**Departamento: Colon Municipio:Iriona Zona #10 Biosfera Alta Fecha: 07/10/2018**

**Temática: Participacion Lugar de Asamblea: Cielo Azul**

PRIO RIDAD	NOMBRE DEL PROYECTO / SECTOR DE DESARROLLO	# DE BENEFIC.	AÑO EJECUCIÓN								COSTO APROXIMADO	APORTE COMUNITARIO
			19	20	21	22	23	24	25	26		
1	Capacitacion sobre la importancia de la participacion	10 Comunidades									17,000	5,100
2	Organizar grupo de mujeres	10 Comunidades									5,000	1,500
3	Taller sobre los valores y equidad de genero	10 Comunidades									5,000	1,500
4	Organizar grupo de jovenes	10 Comunidades									5,000	1,500



**Programación del Plan Zonal de Desarrollo Territorial**

**Departamento: Colon Municipio: Iriona Zona # 10 Biosfera Alta Fecha: 07/10/2018**

**Temática: Seguridad Ciudadana Lugar de Asamblea: Cielo Azul**

PRIO RIDAD	NOMBRE DEL PROYECTO / SECTOR DE DESARROLLO	# DE BENEFIC.	AÑO EJECUCIÓN								COSTO APROXIMADO	APOORTE COMUNITARIO
			19	20	21	22	23	24	25	26		
1	Implementacion de patrullajes policiales en la comunidad	10 Comunidades	█	█	█						10,000	3,000
2	Costruccion de Dos postas policiales	10 Comunidaes			█	█	█				225,000	67,500
3	Organizar comités de seguridad ciudadana	10 Comunidades	█	█	█	█					10,000	3,000

**Programación del Plan Zonal de Desarrollo Territorial**

**Departamento: Colon Municipio: Iriona Zona # 10 Biosfera Alta Fecha: 07/10/2018**

**Temática: infraestructura social Lugar de Asamblea: Cielo Azul**

PRIO RIDAD	NOMBRE DEL PROYECTO / SECTOR DE DESARROLLO	# DE BENEFIC.	AÑO EJECUCIÓN								COSTO APROXIMADO	APOORTE COMUNITARIO
			19	20	21	22	23	24	25	26		
1	Proyecto de energia electrica	10 Comunidades			█	█	█	█	█		5.000,000	1.500,000
2	Costruccion de 4 cajas puentes/ Corozal #2	4 Comunidades				█	█	█			6.000,000	1.800,000

3	Compra e instalacion de 4 alcantarillas/Corozal #2	4 Comunidades										200,000	60,000
4	Costruccion de una escuela/ Malanga	2 Comunidades										300,000	90,000
5	Costruccion de una carretera musin y los ranchos	4 Comunidades										3.500,000	1.050,000
6	Reparacion de 15 km de carretera/ Muzin	4 Comunidades										300,000	90,000
7	Reigenieria de 6 km de carretera/ Corozal "	4 Comunidades										100,000	30,000
8	Costruccion de un puente e instalacion de 3 alcantarillas/	4 Comunidades										6.000,000	1.800,000

**Programación del Plan Zonal de Desarrollo Territorial**

**Departamento: Colon Municipio: Irióna Zona # 10 Biosfera Alta Fecha: 07/10/2018**

**Temática: Turismo Lugar de Asamblea: Cielo Azul**

PRIO RIDAD	NOMBRE DEL PROYECTO / SECTOR DE DESARROLLO	# DE BENEFIC.	AÑO EJECUCIÓN								COSTO APROXIMADO	APOORTE COMUNITARIO	
			19	20	21	22	23	24	25	26			
1	Remarcacion de la recerva biologica	10 Comunidades										200,000	60,000
2	Creacion de un instituto de investigacion de atractivos turisticos	10 Comunidades										100,000	30,000
3	Delimitar y promover las ruinas de aguawas	10 Comunidades										500,000	150,000
4	Costruccion de una casa para celebraciones culturales (misquitos y tawaskas)	4 Comunidades										250,000	75,000
5	Costruccion de un hotel	2 Comunidades										500,000	150,000

# **VIII. PLAN ESTRATEGICO DE DESARROLLO DEL MUNICIPIO**

## **8.1. Visión compartida**

Ser un municipio que garantice el bienestar de la población brindando servicios de salud y educación de calidad y que además tengan servicios públicos y vías de comunicación a todo el municipio, Promoviendo e incentivando la multiculturalidad, el turismo y la producción agropecuaria, cuidando el medio ambiente e implementando acciones que reduzcan la vulnerabilidad a los desastres naturales.

## **8.2. Líneas y objetivos estratégicos y ejes temáticos de desarrollo territorial**

### **8.2.1. Líneas Estratégicas**

1. Brindar servicios de Educación y Salud de calidad
2. Acceso a servicios públicos y mejora de vías de comunicación
3. Promover e incentivar la producción agropecuaria
4. Protección del Medio ambiente y gestión de riesgo
5. Promoción de la multiculturalidad y el turismo

#### **8.2.1.1. Línea Estratégica n0 1: Brindar servicios de educación y salud de calidad**

##### **8.2.1.1.1. *Objetivos***

1. Actualizar permanentemente los conocimientos del talento humano en materia educativa en las diferentes áreas curriculares.
2. Elevar los indicadores académicos en las áreas curriculares de acuerdo a la meta nacional, mediante el fortalecimiento del acompañamiento, supervisión y evaluación docente.
3. Ampliar los servicios de educación a todas las comunidades, mediante la ampliación
4. Ampliar la cobertura de centros asistenciales para mejorar el acceso de salud
5. Acondicionar cada establecimiento de salud de acuerdo a su complejidad
6. Fortalecer el área de promoción en atención primaria de salud

### 8.2.1.1.2. Proyectos por Objetivo de Linea Estrategica

Orden de Prioridad	<b>Objetivo 1:</b> Actualizar permanentemente los conocimientos del talento humano en materia educativa en las diferentes áreas curriculares
	<b>Nombres de Proyectos</b>
1	Construcción, ampliaciones y mejora de las instalaciones educativas.
2	Ampliación de ciclos en los centros educativos donde existan las condiciones
3	Financiamiento para jornadas de capacitación docente
4	Creación de nuevas ofertas educativas en el nivel medio.

Orden de Prioridad	<b>Objetivo 2:</b> Elevar los indicadores académicos en las áreas curriculares de <i>acuerdo</i> a la Meta nacional, mediante el fortalecimiento del acompañamiento, supervisión y evaluación docente
	<b>Nombres de Proyectos</b>
1	Proveer a los estudiantes de textos educativos.
2	Implementación de talleres, laboratorios y aulas tecnológicas
3	Fortalecimiento logístico de la unidad de supervisión y evaluación docente.
4	Seguimiento a la implementación de la educación intercultural (EIB)
5	Promover competencias en las áreas de matemáticas español, ciencias naturales y sociales
6	Equipamiento de oficinas y aulas.

Orden de Prioridad	<b>Objetivo 3.</b> Ampliar los servicios de educación a todas las comunidades, mediante la ampliación de ciclos e implementación de programas alternativos
	<b>Nombres de Proyectos</b>
1	Apertura de centros educativos en las comunidades donde no existen
2	Implementación de programas alternativos con modalidades tales como: EDUCATODOS, SEMED, CETAD, IHER en las comunidades que reúnan las condiciones.
3	Equipamiento y fortalecimiento logístico y humano de la unidad de capacitación docente.

Orden de Prioridad	<b>Objetivo 4: Ampliar la cobertura de centros asistenciales para mejorar el acceso de salud</b> <b>Nombres de Proyectos</b>
1	Construcción de unidades de salud en diferentes comunidades del municipio

Orden de Prioridad	<b>OBJETIVO 5: Acondicionar cada establecimiento de salud de acuerdo a su complejidad</b> <b>Nombres de Proyectos</b>
1	Equipamiento del módulo laboratorio y odontología de CIS SICO Y Construcción y equipamiento del módulo de odontología de CIS Cusuna

Orden de Prioridad	<b>OBJETIVO 6: Fortalecer el área de promoción en atención primaria de salud</b> <b>Nombres de Proyectos</b>
1	Capacitación al personal de promoción compra de motocicletas para el desempeño de sus actividades, selección del personal altamente calificado.

8.2.1.2. Línea Estratégica N 2. Acceso a servicios públicos y mejora de vías de comunicación

8.2.1.2.1. *Objetivos*

1. Mantener acceso a todas las comunidades del municipio para facilitar su desarrollo
2. Ampliar la cobertura de los servicios públicos en beneficio de toda la población.
3. Garantizar la aplicación de leyes en pro del saneamiento ambiental y protección de las fuentes de agua

8.2.1.2.2. *Proyectos por Objetivo de Linea Estrategica*

Orden de Prioridad	<b>OBJETIVO 2: Ampliar la cobertura de los servicios públicos en beneficio de toda la población</b> <b>Nombres de Proyectos</b>
1	Construcción de proyectos de agua potable
2	Creación de cuerpo de bomberos Municipal
3	Electrificación ( Térmica, Solar, hidroeléctrico, A eólica)
4	Creación de Crematorios Municipales
5	Letrinizacion
6	Ampliación de la Cobertura de redes de comunicación

Orden de Prioridad	<b>OBJETIVO 3:</b> Garantizar la aplicación de leyes en pro del saneamiento ambiental y protección de las fuentes de agua
	<b>Nombres de Proyectos</b>
1	Saneamiento y Delimitación de Microcuenca Productoras de agua

8.2.1.3. Línea Estratégica N. 3 Promover e incentivar la producción agropecuaria.

8.2.1.3.1. *Objetivos*

1. Promover la adaptación de sistemas de manejo integrado y eficiencia de los recursos naturales
2. Promover la producción de productos vegetales y animales utilizando técnicas amigables con el medio ambiente, salud pública y el bienestar común.

8.2.1.3.2. *Proyectos por Objetivo de Línea Estratégica*

Orden de Prioridad	<b>OBJETIVO 1:</b> Promover la adaptación de sistemas de manejo integrado y eficiencia de los recursos naturales
	<b>Nombres de Proyectos</b>
1	Asistencia técnicas aplicadas en ganadería y agricultura
2	Capacitación y talleres a productores sobre elaboración y uso de insumos orgánicos

Orden de Prioridad 0	<b>OBJETIVO 2:</b> Promover la producción de productos vegetales y animales utilizando técnicas amigables con el medio ambiente, salud pública y el bienestar común.
	<b>Nombres de Proyectos</b>
1	Construcción de mercados
2	Fomentar en el productor sobre cuidados y conservación de las especies vegetal y animal criollo.

8.2.1.4. Línea Base N0.4 Protección del Medio ambiente y gestión de riesgo

8.2.1.4.1. *Objetivos*

1. Promoción y sensibilización a toda la población sobre la importancia de la protección y conservación del medio ambiente
2. Gestión de Proyectos Amigables con el medio Ambiente
3. Proteger Zona de bosque y recuperación de áreas degradadas
4. Disminuir la contaminación ambiental con desechos solidos
5. Construcción de una cultura municipal permanente de reducción de riesgos de desastres.

8.2.1.4.2. *Proyectos por Objetivo de Linea Estrategica*

Orden de Prioridad	<b>OBJETIVO 1:</b> Promoción y sensibilización a toda la población sobre la importancia de la protección y conservación del medioambiente
	<b>Nombres de Proyectos</b>
1	Programas radiales de concientización sobre protección del medio ambiente
2	Educación ambiental a nivel de centros educativos

Orden de Prioridad	<b>OBJETIVO 2:</b> Gestión de Proyectos Amigables con el medio Ambiente
	<b>Nombres de Proyectos</b>
1	Producción de energía limpia de fuentes de agua
2	Implementación de agro forestaría con variedades de frutales
3	Creación de proyectos de producción de miel con pequeños productores

Orden de Prioridad	<b>OBJETIVO 3:</b> Proteger Zona de bosque y recuperación de áreas degradadas
	<b>Nombres de Proyectos</b>
1	Acercamiento a la fiscalía de delitos ambiental para la aplicación de la ley a depredadores del medio ambiente

2	Creación de viveros para reforestación de áreas degradadas
---	--

Orden de Prioridad	<b>OBJETIVO 4:</b> Disminuir la contaminación ambiental con desechos sólidos  <b>Nombres de Proyectos</b>
1	creación de Crematorio Municipal
2	Capacitación uso y manejo de desechos sólidos al nivel de todo el municipio

Orden de Prioridad	<b>OBJETIVO 5:</b> Construcción de una cultura municipal permanente de reducción de riesgos de desastres  <b>Nombres de Proyectos</b>
1	Plan de emergencias Municipal
2	Plan de emergencias Locales
3	Proyecto gestión de riesgo escolares

#### **8.2.1.5. Línea Estratégica No. 5: Promoción de la multiculturalidad y el turismo**

##### **8.2.1.5.1. Objetivos**

1. Promoción y sensibilización a toda la población sobre la importancia de la protección y conservación de la identidad multiétnica e instalación de infraestructura y espacios turísticos

##### **8.2.1.5.2. Proyectos por Objetivo de Línea Estratégica**



Orden de Prioridad	<b>OBJETIVO 1</b> Promoción y sensibilización a toda la población sobre la importancia de la protección y conservación de la identidad multiétnica e instalación de infraestructura y espacios turísticos <b>Nombres de Proyectos</b>
1	CONSTRUCCION DE KIOSCOS PARA EXPOSICION Y VENTAS DE ARTESANIAS Y OTROS
2	CONSTRUCCION DE MIRADOR FOTOGRAFICO MUNICIPAL
3	CONSTRUCCION DE CABAÑAS TURISTICAS MUNICIPALES

***Ejes temáticos de análisis y propuestas para el desarrollo comunitario***

Ejes Temáticos	VARIABLES DE ANÁLISIS
1. Ordenamiento territorial	Límites territoriales, fuentes de agua, quebradas y ríos, zonas productoras de agua, uso forestal, ubicación vías de comunicación, zonas vulnerables, tenencia de la tierra, áreas relevantes de uso específico, servicios básicos, asentamientos humanos, biodiversidad existente
2. Salud y Nutrición	Incidencia de enfermedades, desnutrición, mortalidad materna, mortalidad infantil, atención de partos.
3. Educación	Niños en edad escolar, niños actualmente estudian por nivel, niños cursan o cursaron un grado, niños estudian ahora, niños no estudian.
4. Recursos Naturales y Ambiente	Uso de leña para cocinar, bosque, fauna, contaminación existente.
5. Grupos Vulnerables	Niñez, Juventud, Mujeres, Tercera Edad.
6. Vivienda	Tenencia, condiciones, hacinamiento, baños, letrinas, familias por vivienda, problemas de la vivienda, materiales de construcción, energía para cocinar.
7. Agua y	Cobertura y calidad del servicio de agua, disposición de la

Saneamiento	basura, aseo de calles, disposición de excretas.
8. Economía	Producción, distribución, consumo, empleo, ingresos, acceso al financiamiento, migración, remesas, producen para la venta, profesiones, oficios, ocupaciones.
9. Seguridad Alimentaria	Ingresos ajustan para alimentarse, producción de alimentos, satisfacen autoconsumo.
10. Tierra	Acceso a la tierra, tenencia de la tierra de los que la trabajan.
11. Participación	Mujeres, hombres.
12. Seguridad Ciudadana	Violencia, robos, homicidios.
13. Infraestructura Social	Vial, electricidad, escuelas, centros de salud, centros comunitarios.
14. Turismo	Atractivos, recreación, infraestructura.

## 8.3. Principales Potencialidades y Problemas

8.3.1. Análisis FODA (Fortalezas, Oportunidades Debilidades y Amenazas)

Análisis de las fortalezas, debilidades oportunidades y amenazas por eje temático de intervención municipal

Departamento: colon municipio: Iriona fecha de aprobación:  
26/09/2018

*EJE TEMÁTICO: ORDENAMIENTO TERRITORIAL*

<b>Fortalezas</b>	<b>Oportunidades</b>	<b>Debilidades</b>	<b>Amenazas</b>
<ol style="list-style-type: none"><li>1. Mejor control de las instancias</li><li>2. Disponibilidad de área protegida</li><li>3. Definición zonales del municipio</li></ol>	<ol style="list-style-type: none"><li>1. Catastro</li><li>2. PROTEP</li><li>3. INA</li><li>4. FOCAL</li></ol>	<ol style="list-style-type: none"><li>1. Señalización de vías de acceso</li><li>2. No urbanización de las comunidades</li><li>3. Falta de caracterización del municipio</li></ol>	<ol style="list-style-type: none"><li>1. Inmigración</li><li>2. Pretensión de territorio en límites municipales</li></ol>

*EJE TEMATICO: SALUD Y NUTRICION*

<b>Fortalezas</b>	<b>Oportunidades</b>	<b>Debilidades</b>	<b>Amenazas</b>
<ol style="list-style-type: none"> <li>1. Recurso humano capacitados</li> <li>2. Logística disponible</li> <li>3. Acceso a servicios de salud</li> </ol>	<ol style="list-style-type: none"> <li>1. Proyecto descentralizado de salud</li> <li>2. Capacitación al recurso por parte de la región</li> </ol>	<ol style="list-style-type: none"> <li>1. Logística insipiente</li> </ol>	<ol style="list-style-type: none"> <li>1. Poco per cápita</li> <li>2. Inaccesibilidad de los centros de salud</li> </ol>

*EJE TEMATICO: EDUCACION*

<b>Fortalezas</b>	<b>Oportunidades</b>	<b>Debilidades</b>	<b>Oportunidades</b>
<ol style="list-style-type: none"> <li>1. Involucramientos del gobierno municipal en construcción de infraestructura educativas</li> <li>2. Subsidios para docentes y otros empleados en centros educativos</li> <li>3. Financiamiento de programas proyectos por la municipalidad</li> <li>4. Existencia de diferentes estructuras organizativas de</li> </ol>	<ol style="list-style-type: none"> <li>1. Pago de docentes</li> <li>2. Supervisión y monitoreo</li> <li>3. Concurso y competencia</li> <li>4. Apoyo del centro de formación docentes</li> <li>5. Apoyo por parte de otras instituciones</li> <li>6. Programas alternativas</li> </ol>	<ol style="list-style-type: none"> <li>1. Escases de docentes en el tema de matemáticas</li> <li>2. Alto índice de estudiante con sobre edad</li> <li>3. Poca funcionalidad de diferentes estructuras organizativas</li> <li>4. Falta de oportunidad de acceso al nivel intermedio escolar</li> <li>5. Escases de materiales y equipo en centros</li> </ol>	<ol style="list-style-type: none"> <li>1. Privatización educativa</li> <li>2. Bajo de pago docente</li> <li>3. Plazas de jubilación</li> <li>4. Delincuencia juvenil</li> <li>5. Poca seguridad en CEB's</li> <li>6. Satanización de las políticas educativas</li> <li>7. Falta de incentivo estudiantil</li> <li>8. Concursos mal intencionados</li> </ol>

participación ciudadanas 5. Equipo permanente de capacitación a docentes 6. Integración de redes educativas		educativos 6. Falta de acompañamiento y supervisión 7. No existe educación alternativa en zonas difíciles del municipio	
---	--	---	--

*EJE TEMATICO: RECURSOS NATURALES Y MEDIO AMBIENTE*

<b>Fortalezas</b>	<b>Debilidades</b>	<b>Oportunidades</b>	<b>Amenazas</b>
1. Recursos naturales existentes en el municipio con clima tropical húmedo 2. Presencia institucional con operaciones permanentes 3. Biosfera patrimonio mundial de la humanidad 4. Cooperativas agroforestales 5. UMA 6. Bellezas escénicas, costa ríos y playas	1. Falta de recursos financiero 2. Aprobación de concesiones sin consulta previa e informada 3. Falta de presencia institucional en sectores del municipio 4. Apatía por parte de la población 5. Falta de un inventario de recursos existentes	1. Posibles fuentes de financiamiento 2. Generación de fuentes de empleos por parte de instituciones	1. Inmigración y emigración 2. Ganadería extensiva 3. Contaminación por minería 4. Falta de presencia de la fiscalía de medio ambiente 5. Irregularidad de la tenencia de la tierra

*EJE TEMATICO: GRUPOS VULNERABLES*

<b>Fortalezas</b>	<b>Debilidades</b>	<b>Oportunidades</b>	<b>Amenazas</b>
<ol style="list-style-type: none"> <li>1. Capacidad y liderazgo de participación comunitaria</li> <li>2. Involucramiento activa de la mujer en cargo comunitarios</li> <li>3. Tecnología</li> <li>4. Experiencia de adultos en actividades productivas</li> </ol>	<ol style="list-style-type: none"> <li>1. Toma de decisión</li> <li>2. Los jóvenes no se involucran en asuntos comunitarios</li> <li>3. Marginamiento de adulto mayor</li> <li>4. Poco financiamiento para proyectos productivos con mujeres y jóvenes</li> <li>5. La cultura de la denuncia de violencia</li> </ol>	<ol style="list-style-type: none"> <li>1. Institución con formación a mujeres y jóvenes</li> <li>2. Niñez/ merienda escolar bono vida mejor a través de educación</li> <li>3. Proyectos comunitarios con jóvenes</li> <li>4. Presencia de seguridad a nivel comunitario</li> <li>5. OMM Oficina de la Mujer</li> </ol>	<ol style="list-style-type: none"> <li>1. Violencia domestica</li> <li>2. Mal uso de la tecnología</li> <li>3. Deserción escolar</li> <li>4. Falta de atención al adulto mayor</li> </ol>

*EJE TEMATICO: VIVIENDA*

<b>Fortalezas</b>	<b>Debilidades</b>	<b>Oportunidades</b>	<b>Amenazas</b>
<ol style="list-style-type: none"> <li>1. Estadística del tema vivienda</li> <li>2. Espacios de terrenos para construcción de viviendas</li> <li>3. Voluntad de las</li> </ol>	<ol style="list-style-type: none"> <li>1. Presupuesto limitado</li> <li>2. Poco interés de las autoridades</li> <li>3. Vulnerabilidad ambiental</li> </ol>	<ol style="list-style-type: none"> <li>1. Presencia de instituciones con programas de vivienda</li> <li>2. CASM, CEPUDO, FSAR, Vida Mejor</li> </ol>	<ol style="list-style-type: none"> <li>1. Latifundio</li> <li>2. Vulnerabilidad ambiental</li> <li>3. Inexistencia de fuente de financiamiento</li> <li>4. Crecimiento desordenado del municipio</li> </ol>

<p>autoridades municipales</p> <p>4. El 99.45% cuentan con casas propias en el municipio</p>			
--	--	--	--

*EJE TEMATICO: AGUA Y SANEAMIENTO*

<b>Fortalezas</b>	<b>Debilidades</b>	<b>Oportunidades</b>	<b>Amenazas</b>
<p>1. Campañas en educación ambiental</p> <p>2. Fuentes de agua existentes</p> <p>3. UMA</p>	<p>1. Falta de capacitación a juntas de agua</p> <p>2. Proyectos de agua colapsadas</p> <p>3. Exposición de excretas</p> <p>4. Explotación mineras</p> <p>5. Uso de agro insumos</p> <p>6. Deficiencia administrativa de junta de agua</p> <p>7. Sin servicios de recolección de basuras</p> <p>8. Falta de espacios para</p>	<p>1. Organizaciones apoyan, misiones de agua ICF</p> <p>2. Legalización de microcuenca</p>	<p>1. Talas ilegales</p> <p>2. Contaminación</p> <p>3. Vulnerabilidad ambiental</p> <p>4. Deforestación de zonas productoras de agua</p>

	crematorio zonales		
--	--------------------	--	--

*EJE TEMATICO: ECONOMIA*

<b>Fortalezas</b>	<b>Debilidades</b>	<b>Oportunidades</b>	<b>Amenazas</b>
<ol style="list-style-type: none"> <li>1. Zona ganadera</li> <li>2. Zonas agrícolas, palma y arroz</li> <li>3. Microempresas familiares</li> <li>4. Producción de mariscos</li> </ol>	<ol style="list-style-type: none"> <li>1. Poca fuente de empleo</li> <li>2. No hay presencia de agencias bancarias</li> <li>3. Falta de tecnología para transformación de materia prima</li> <li>4. Falta de educación financiera</li> <li>5. No hay control en los precios para el consumidor</li> </ol>	<ol style="list-style-type: none"> <li>1. Inversiones de empresas al municipio</li> <li>2. Zonas con potencial turísticas</li> <li>3. Promover la inversión</li> </ol>	<ol style="list-style-type: none"> <li>1. Cultura consumista</li> <li>2. Explotación minera sin beneficio municipal</li> <li>3. Mal estado de la vías de acceso</li> </ol>

*EJE TEMATICO: SEGURIDAD ALIMENTARIA*

<b>Fortalezas</b>	<b>Debilidades</b>	<b>Oportunidades</b>	<b>Amenazas</b>
-------------------	--------------------	----------------------	-----------------



<ol style="list-style-type: none"> <li>1. Producción de alimentos</li> <li>2. Ganadería de doble propósito</li> <li>3. Producción de musáceas, palma, y tubérculos</li> <li>4. Suelos con vocación agrícolas</li> <li>5. Profesionales en agronomía</li> <li>6. Semillas criollas</li> </ol>	<ol style="list-style-type: none"> <li>1. Falta de asistencia técnica</li> <li>2. Falta de empleo</li> <li>3. Poco apoyo del gobierno</li> <li>4. Falta de mercado</li> </ol>	<ol style="list-style-type: none"> <li>1. Acceso a créditos</li> <li>2. Programa de gobierno para pequeños productores</li> <li>3. Bono tecnológico</li> </ol>	<ol style="list-style-type: none"> <li>1. Cambio climático</li> <li>2. Robo de cultivos</li> <li>3. Inserción de semillas transgénicas</li> <li>4. Pérdida de la calidad del suelo</li> <li>5. Mono cultivos</li> <li>6. Irregularidad de la tenencia de la tierra</li> </ol>
--	---	--	---

*EJE TEMÁTICO: TIERRA*

<b>Fortalezas</b>	<b>Debilidades</b>	<b>Oportunidades</b>	<b>Amenazas</b>
<ol style="list-style-type: none"> <li>1. Segundo municipio con mayor extensión territorial del país</li> <li>2. Existe base de datos de la situación de la tenencia de la tierra</li> </ol>	<ol style="list-style-type: none"> <li>1. Falta de actualización del catastro</li> <li>2. Poco personal para el mantenimiento catastral</li> <li>3. Inexistencia de ejidos</li> <li>4. Irregularidad de la tenencia de las tierras en las comunidades garífunas</li> </ol>	<ol style="list-style-type: none"> <li>1. Catastro municipal</li> <li>2. Apertura de la corporación para mejorar el catastro municipal</li> </ol>	<ol style="list-style-type: none"> <li>1. Vulnerabilidad ambiental</li> <li>2. Latifundio</li> </ol>

*EJE TEMÁTICO: PARTICIPACION*

<b>Fortalezas</b>	<b>Debilidades</b>	<b>Oportunidades</b>	<b>Amenazas</b>
-------------------	--------------------	----------------------	-----------------

<ol style="list-style-type: none"> <li>Existencia de organizaciones</li> <li>Buenas experiencias con organizaciones comunitario</li> <li>Involucramiento de jóvenes en organizaciones</li> <li>Infraestructura para espacios de participación ciudadana</li> </ol>	<ol style="list-style-type: none"> <li>No siempre se respeta el derecho de la mujer en participar en los espacios de toma de decisión</li> <li>No se aprovecha los espacios de comunicación y coordinación entre las organizaciones</li> <li>Adulterio</li> <li>Falta de compromiso social de la población</li> <li>Caciquismo</li> </ol>	<ol style="list-style-type: none"> <li>Apertura en el marco legal reglamentación y funcionamiento</li> <li>Presencia de organizaciones para fortalecer capacidades locales</li> <li>Acceso a proyecto que se dan solo a grupos organizados</li> </ol>	<ol style="list-style-type: none"> <li>Contaminación política</li> <li>Dogmatismo</li> <li>Inseguridad</li> <li>La resistencia a la libertad de expresión</li> <li>Corrupción</li> </ol>
--	---	---	--

*EJE TEMATICO: SEGURIDAD CIUDADANA*

<b>Fortalezas</b>	<b>Debilidades</b>	<b>Oportunidades</b>	<b>Amenazas</b>
<ol style="list-style-type: none"> <li>Contar con una posta policial</li> <li>Patrulla disponible</li> <li>Presencia militar</li> <li>Oficina juzgada de paz</li> <li>Oficina juzgada de policía</li> </ol>	<ol style="list-style-type: none"> <li>Poco personal policial en el municipio</li> <li>Logística en mal estado</li> <li>Falta de espacio físico para posta policial en el 75% del territorio del municipio</li> <li>Inexistencia de auxiliares comunitarios en el municipio</li> </ol>	<ol style="list-style-type: none"> <li>Línea 911 para la cultura de la denuncia</li> <li>Presencia de la secretaria de seguridad a través de la policía y militares</li> </ol>	<ol style="list-style-type: none"> <li>Narcotráfico</li> <li>Robos</li> <li>No aplicación de las leyes y sanciones</li> <li>Violencia ambiental fauna marina</li> <li>Violencia ambiental fauna y flora</li> </ol>

*EJE TEMATICO: INFRAESTRUCTURA*

<b>Fortalezas</b>	<b>Debilidades</b>	<b>Oportunidades</b>	<b>Amenazas</b>
<ol style="list-style-type: none"> <li>1. Contar con vías de acceso marítimos fluvial terrestre</li> <li>2. Infraestructura de salud en buen estado</li> <li>3. Infraestructura en educación</li> <li>4. Potenciales hídricos para proyectos de energía renovables</li> </ol>	<ol style="list-style-type: none"> <li>1. Falta de cobertura telefónica</li> <li>2. Nos e cuenta con puentes alcantarillados vial</li> <li>3. No hay energía eléctrica</li> <li>4. No se cuenta con equipo propio para mantenimiento de carreteras</li> <li>5. No hay pavimentación</li> </ol>	<ol style="list-style-type: none"> <li>1. Anexo de kilometraje de carretera a la red vial nacional</li> <li>2. Proyecto de energía eléctrica aprobada y licitado</li> <li>3. Empresas extranjeras allegando al municipio</li> <li>4. Gestión de la tasa municipal vehicular</li> </ol>	<ol style="list-style-type: none"> <li>1. Carretera en mal estado frecuente por el cambio climático</li> <li>2. Circulación de equipo pesado sin control</li> <li>3. Falta de mantenimiento vial por parte del estado</li> <li>4. Falta de mantenimiento por parte de INSEP</li> </ol>

*EJE TEMATICO: TURISMO*

<b>Fortalezas</b>	<b>Debilidades</b>	<b>Oportunidades</b>	<b>Amenazas</b>
<ol style="list-style-type: none"> <li>1. Potencial turístico</li> <li>2. Bellezas escénicas</li> <li>3. Diversidad cultural</li> </ol>	<ol style="list-style-type: none"> <li>1. No hay capacidades instaladas para atender el turismo</li> <li>2. La falta de promoción</li> <li>3. mal acceso</li> <li>4. No hay energía</li> </ol>	<ol style="list-style-type: none"> <li>1. Ley de incentivo al turismo</li> <li>2. Generación de empleo</li> <li>3. Aumenta el comercio local</li> </ol>	<ol style="list-style-type: none"> <li>1. Visitas de personas mal intencionadas</li> <li>2. Aumento de inseguridad</li> <li>3. Alza de precios debido a llegada de extranjeros</li> </ol>

	5. Flora y fauna en peligro de extinción 6. La falta de inversionista local		
--	--	--	--

### 8.3.2. Programación de Proyectos Estrategicos

#### **PROGRAMACION DEL PLAN DE INVERSIÓN MUNICIPAL PLURIANUAL (PROYECTOS ESTRATEGICOS PRIORIZADOS POR LINEA ESTRATEGICA DEL PLAN ESTRATÉGICO)**

DEPARTAMENTO: __COLON_ MUNICIPIO: __IRIONA__	Fecha aprobación	13/11/2018	Línea estratégica N°1	Brindar servicios de educación y salud de calidad
--	------------------	------------	-----------------------	---

Orden	Nombre del proyecto	Ubicación	Costo Total	Años de ejecución					Financiamiento		
				19	20	21	22	23	Local	Municipal	Externo
<b>OBJETIVO 1: Actualizar permanentemente los conocimientos del talento humano en materia educativa en las diferentes áreas curriculares.</b>											
1	Construcción, ampliaciones y mejora de las instalaciones educativas.	Municipal	4,000,000	X	X	X	X	X			4,000,000
2	Ampliación de ciclos en los centros educativos donde existan las condiciones	Municipal	78,000.00	X	X	X	X	X			78,000.00

3	Financiamiento para jornadas de capacitación docente	Municipal	700,000.00	X	X	X	X	X		700,000.00	
4	Creación de nuevas ofertas educativas en el nivel medio.	Municipal	70,000.00	X	X	X	X	X		70,000.00	

**OBJETIVO 2: Elevar los indicadores académicos en las áreas curriculares de acuerdo a la Meta nacional, mediante el fortalecimiento del acompañamiento, supervisión y evaluación docente.**

1	Proveer a los estudiantes de textos educativos.	Municipal	880 ,000.00	X	X	X	X	X		880 ,000.00	
2	Implementación de talleres, laboratorios y aulas tecnológicas	Municipal	48,000.00	X	X	X	X	X		48,000.00	
3	Fortalecimiento logístico de la unidad de supervisión y evaluación docente.	Municipal	600,000.00	X	X	X	X	X		600,000.00	
4	Seguimiento a la implementación de la educación intercultural (EIB)	Municipal	2,000,000.00	X	X	X	X	X		2,000,000.00	
5	Promover competencias en las áreas de matemáticas español, ciencias naturales y sociales	Municipal	325,000.00	X	X	X	X	X		325,000.00	
6	Equipamiento de oficinas y aulas.	Municipal	200,000.00	X	X	X	X	X		200,000.00	

**OBJETIVO 3: Ampliar los servicios de educación a todas las comunidades, mediante la ampliación de ciclos e implementación de programas alternativos**

1	Apertura de centros educativos en las comunidades donde no existen	Municipal	700,000	X	X	X	X	X		700,000
2	Implementación de programas alternativos con modalidades tales como: EDUCATODOS, SEMED, CETAD, IHER en las comunidades que reúnan las condiciones.	Municipal	150,000.00	X	X	X	X	X		150,000.00
3	Equipamiento y fortalecimiento logístico y humano de la unidad de capacitación docente.	Municipal	50,000.00	X	X	X	X	X		50,000.00

**OBJETIVO 4: Ampliar la cobertura de centros asistenciales para mejorar el acceso de salud**

1	Construcción de unidades de salud en diferentes comunidades del municipio	Municipal	2,250,000	X	X	X	X	X		2,250,000
---	---	-----------	-----------	---	---	---	---	---	--	-----------

**OBJETIVO 5: Acondicionar cada establecimientos de salud de acuerdo a su complejidad**

1	Equipamiento del modulo laboratorio y odontología de CIS SICO Y Construcción y equipamiento del modulo de odontología de CIS Cusuna	Municipal	650,000	X	X	X	X	X		650,000
---	---	-----------	---------	---	---	---	---	---	--	---------

**OBJETIVO 6: Fortalecer el area de promoción en atención primaria de salud**

1	Capacitacion al personal de promoción compra de motocicletas para el desempeño de sus actividades, selección del personal altamente calificado.	Municipal	485,500	X	X	X	X	X	485,500	237,500	247,500

**PROGRAMACION DEL PLAN DE INVERSIÓN MUNICIPAL PLURIANUAL  
(PROYECTOS ESTRATEGICOS PRIORIZADOS POR LINEA ESTRATEGICA DEL PLAN ESTRATÉGICO)**

DEPARTAMENTO:___COLON_ MUNICIPIO: _IRIONA_	Fecha aprobación	13/11/2018	Línea estratégica Nº2	Acceso a servicios públicos y mejora de vías de comunicación
---	---------------------	------------	-----------------------------	--

Orden Prioridad	Nombre del proyecto	Ubicación	Costo Total	Años de ejecución					Financiamiento		
				19	20	21	22	23	Local	Municipal	Externo
<b>OBJETIVO 1 : Mantener acceso a todas las comunidades del municipio para facilitar su desarrollo</b>											

2	Apertura de vías de acceso a diferentes zonas del municipio según su complejidad	Municipal	L 2,950,000.00		X	X					L 2,950,000.00	
5	Mantenimiento y mejoramiento de carreteras existentes en todo el municipio	Municipal	L 12,275,000.00	X	X	X	X	X			L 12,275,000.00	
6	Construcción de puentes, vados y alcantarillado en vía primaria y secundaria de todo el municipio.	Municipal	L 47,420,500.00		X	X	X	X			L 47,420,500.00	
4	Construcción de un aeropuerto Municipal	Municipal	L 50,000,000.00			X	X	X				L 50,000,000.00
3	construcción de puerto marítimo	Municipal	L 60,000,000.00			X	X	X				L 60,000,000.00
1	Pavimentación de vía.	Municipal	L320,000,000.0 0				X	X				L320,000,000.00
<b>OBJETIVO 2 : Ampliar la cobertura de los servicios públicos en beneficio de toda la población</b>												
5	Letrinizacion	Municipal	L 1,500,000.00	X	X	X	X	X			L 1,000,000.00	L 500,000.00
3	Electrificación ( Térmica, Solar, hidroeléctrico, A eólica)	Municipal	L300,000,000.0 0	X	X	X	X	X				#####
6	Ampliación de la Cobertura de redes de comunicación	Municipal	L 200,000.00		X	X	X	X			L 200,000.00	
1	Construcción de proyectos de agua potable	Municipal	L 42,645,000.00	X	X	X	X	X				#####
2	Creación de cuerpo de bomberos Municipal	Municipal	L 1,000,000.00		X	X	X	X			L 1,000,000.00	



4	Creación de Crematorios Municipales	Municipal	L 5,000,000.00	X	X	X	X	X		L 5,000,000.00
<b>OBJETIVO 3: Garantizar la aplicación de leyes en pro del saneamiento ambiental y protección de las fuentes de agua</b>										
1	Saneamiento y Delimitación de Microcuenca Productoras de agua	Municipal	L 265,000.00	X	X	X	X	X		L 265,000.00

**PROGRAMACION DEL PLAN DE INVERSIÓN MUNICIPAL PLURIANUAL  
(PROYECTOS ESTRATEGICOS PRIORIZADOS POR LINEA ESTRATEGICA DEL PLAN ESTRATÉGICO)**

DEPARTAMENTO: __COLON__ MUNICIPIO: __IRIONA__	Fecha aprobación	13/11/2018	Línea estratégica Nº3	Promover e incentivar la producción agropecuaria
--	---------------------	------------	-----------------------------	---

Orden	Nombre del proyecto	Ubicación	Costo Total	Años de ejecución					Financiamiento		
				19	20	21	22	23	Local	Municipal	Externo
<b>OBJETIVO 1: Promover la adaptación de sistemas de manejo integrado y eficiencia de los recursos naturales</b>											
1	Asistencia técnicas aplicadas en ganadería y agricultura	Municipal	L 2,218,400.00	X	X	X				L 2,218,400.00	
2	Capacitación y talleres a productores sobre elaboración y uso de insumos orgánicos	Municipal	L 173,250.00	X	X	X	X	X		L 173,250.00	
<b>OBJETIVO 2: Promover la producción de productos vegetales y animales utilizando técnicas amigables con el medio ambiente, salud pública y el bienestar común.</b>											
1	Construcción de mercados	Municipal	L 13,515,000.00	X	X	X	X	X		L 13,515,000.00	
2	Fomentar en el productor sobre cuidados y conservación de las especies vegetal y animal criollo.	Municipal	L 2,060,000.00	X	X	X	X	X		L 2,050,000.00	L 10,000.00

**PROGRAMACION DEL PLAN DE INVERSIÓN MUNICIPAL PLURIANUAL  
(PROYECTOS ESTRATEGICOS PRIORIZADOS POR LINEA ESTRATEGICA DEL PLAN ESTRATÉGICO)**

DEPARTAMENTO: __COLON__ MUNICIPIO: __IRIONA__	Fecha aprobación	13/11/2018	Línea estratégica N°4	Protección del Medio ambiente y gestión de riesgo
--	---------------------	------------	-----------------------------	--

Orden	Nombre del proyecto	Ubicación	Costo Total	Años de ejecución					Financiamiento		
				19	20	21	22	23	Local	Municipal	Externo
<b>OBJETIVO 1: Promoción y sensibilización a toda la población sobre la importancia de la protección y conservación del medio ambiente</b>											
1	Programas radiales de concientización sobre protección del medio ambiente	Municipal	L 240,000.00				X	X		L 240,000.00	
2	Educación ambiental a nivel de centros educativos	Municipal	L 1,500,000.00				X	X		L 1,500,000.00	
<b>OBJETIVO 2: Gestión de Proyectos Amigables con el medio Ambiente</b>											
1	Producción de energía limpia de fuentes de agua	Municipal	L 60,000,000.00				X	X			L 60,000,000.00
2	Implementación de agroforestería con variedades de frutales	Municipal	L 2,000,000.00			X	X	X			L 2,000,000.00
3	Creación de proyectos de producción de miel con pequeños productores	Municipal	L 5,000,000.00		X	X				L 5,000,000.00	
<b>OBJETIVO 3: Proteger Zona de bosque y recuperación de áreas degradadas</b>											
1	Acercamiento a la fiscalía de delitos ambiental para la aplicación de la ley a	Municipal	L 200,000.00	X	X	X	X	X		L 200,000.00	

	depredadores del medio ambiente											
2	Creación de viveros para reforestación de ares degradadas	Municipal	L 2,000,000.00				X	X				L 2,000,000.00

**OBJETIVO 4: Disminuir la contaminación ambiental con desechos solidos**

1	creación de Crematorio Municipal	Municipal	L 5,000,000.00		X	X	X	X			L 5,000,000.00	
2	Capacitación uso y manejo de desechos sólidos al nivel de todo el municipio	Municipal	L 250,000.00	X	X	X	X	X			L 250,000.00	

**OBJETIVO 5: Construcción de una cultura municipal permanente de reduccion de riesgos de desastres.**

1	Plan de emergencias Municipal	Municipal	L 1,500,000.00	X	X	X	X	X			L 1,500,000.00	
2	Plan de emergencias Locales	Municipal	L 500,000.00	X	X	X	X	X			L 500,000.00	
3	Proyecto gestión de riesgo escolares	Municipal	L 10,000,000.00			X	X	X			L10,000,000.00	

**PROGRAMACION DEL PLAN DE INVERSIÓN MUNICIPAL PLURIANUAL  
(PROYECTOS ESTRATEGICOS PRIORIZADOS POR LINEA ESTRATEGICA DEL PLAN ESTRATÉGICO)**

DEPARTAMENTO: __COLON__ MUNICIPIO: __IRIONA__	Fecha aprobación	13/11/2018	Línea estratégica N°5	Promoción de la multiculturalidad y el turismo
---	------------------	------------	-----------------------	--

Orden Prioridad	Nombre del proyecto	Ubicación	Costo Total	Años de ejecución					Financiamiento		
				19	20	21	22	23	Local	Municipal	Externo

**OBJETIVO 1: Promoción y sencibilizaacion a toda la población sobre la importancia de la proteccion y la conservación de la identidad multiétnica e instalacion de infraestructura y espacios turísticos**

1	CONSTRUCCION DE KIOSCOS PARA EXPOSICION Y VENTAS DE ARTESANIAS Y OTROS	Municipal	200,000	X							200,000	
2	CONSTRUCCION DE MIRADOR FOTOGRAFICO MUNICIPAL	Municipal	100,000.00	X							100,000.00	
3	. CONSTRUCCION DE CABAÑAS TURISTICAS MUNICIPALES	Municipal	112,818.92	X							112,818.92	

# IX. PLAN DE INVERSIÓN MULTISECTORIAL Y PLURIANUAL (PIMP)

La metodología utilizada para la generación del PIMP, se detallan los Bloques temáticos separados por cada una de las zonas, es decir existen para cada Bloque 10 cuadros conteniendo la cartera de proyectos, los proyectos fueron priorizados hasta máximo 5 proyectos por zona. En este apartado se presenta la Reformulación de la planificación bajo el escenario de Gabinete.

Siguiendo la siguiente relacion de colores

1	Texto en Verde significa que es parte del PIMMP-PIMA- 2024
2	Texto en Azul significa que es parte del PIMMP-PIMA- 2025
3	Texto en anaranjado significa que es parte del PIMMP-PIMA- 2026
4	Texto en morado significa que es parte del PIMMP-PIMA- 2027
5	Texto en rojo significa que es parte del PIMMP -PIMA-2028
6	Texto en negro significa que no es parte de ningun PIMA
7	Celdas rellenas en negro significa que el proyecto no es esta planeado aun

### 9.1. Bloque Tematico: Desarrollo Social

Código del PIMP	Bloque Tematico	Orden de Prioridad	Nombre del Proyecto	Eje Tematico	Aldea, Caserio, Barrio, Colonia o Intercomunitario	Costo Total	Años de Ejecucion					Financiamiento
							24	25	26	27	28	Municipal
<b>S</b>	<b>DESARROLLO SOCIAL ZONALES</b>											
<b>S-01</b>	<b>DESARROLLO SOCIAL ZONALES</b>	1	Adquisicion de bono para la tercera edad	adulto mayor	Toda la Zona	L 100,000.00		1				L 100,000.00
<b>S-02</b>	<b>DESARROLLO SOCIAL ZONALES</b>	2	Adquisicion de bolsa solidadia para la tercera edad	adulto mayor	Toda la Zona	L 175,000.00						L 175,000.00
<b>S-03</b>	<b>DESARROLLO SOCIAL ZONALES</b>	3	Atencion medica especializada para el adulto mayor	adulto mayor	Toda la Zona	L 885,000.00			1			L 885,000.00
<b>S-04</b>	<b>DESARROLLO SOCIAL ZONALES</b>	4	Apoyo con becas a estudiantes con bajos recursos	Grupos vulnerables	Toda la Zona	L 300,000.00						L 300,000.00
<b>S-05</b>	<b>DESARROLLO SOCIAL ZONALES</b>	5	Atencion personalizadas a la mujeres( apoyo a mujeres referidas en salud) y a personas de escasos recursos en general	Grupos vulnerables	Toda la Zona	L 100,000.00	1					L 100,000.00
<b>S-06</b>	<b>DESARROLLO SOCIAL ZONALES</b>	6	Dotacion de molinos de coco para mujeres	Grupos vulnerables	Zona 1	L30,000		1				L30,000

S-07	DESARROLLO SOCIAL ZONALES	7	Brindar a tencion a las mujeres que han sufrido violencia domestica	Grupos vulnerables	Toda la Zona	L 53,000.00	1					L 53,000.00
S-08	DESARROLLO SOCIAL ZONALES	8	Celebracion del dia de la mujer e impartir charlas de empoderamiento	Grupos vulnerables	Toda la Zonas	L 370,000.00	1					L 370,000.00
S-09	DESARROLLO SOCIAL ZONALES	9	Prevencion de violencia,acciones de capacitaciones	Grupos vulnerables	Toda la Zonas	L 300,000.00						L 300,000.00
S-10	DESARROLLO SOCIAL ZONALES	10	Proyecto de empoderamiento de mujeres con discapacidad	Grupos vulnerables	Toda la Zonas	L 300,000.00	1					L 300,000.00
S-11	DESARROLLO SOCIAL ZONALES	11	Cabildo abierto informativo de mujeres para evaluar el nivel de participacion social y politica.	Grupos vulnerables	Toda la Zonas	L 150,000.00						L 150,000.00
S-12	DESARROLLO SOCIAL ZONALES	12	Charlas sobre el auto estima dirigido para mujeres y jovenes.	Grupos vulnerables	Toda la Zonas	L100,000						L100,000
S-13	DESARROLLO SOCIAL ZONALES	13	Prepar taller con operadores de justicia para socializar Ley de Violencia Domestica.	Grupos vulnerables	Toda la Zonas	L 200,000.00		1				L 200,000.00
S-14	DESARROLLO SOCIAL ZONALES	14	Apoyar al grupo de mujeres organizadas contra la prevencion del cancer de mama y cervical	Grupos vulnerables	Toda la Zonas	350.000.00	1					350.000.00



S-15	DESARROLLO SOCIAL ZONALES	15	Caminata con Antorchas el dia 19/10 sobre la lucha contra el cancer	Grupos vulnerables	Toda la Zonas	L 75,000.00							L 75,000.00
S-16	DESARROLLO SOCIAL ZONALES	16	Apoyo al grupo municipal de Mujeres en la reduccion de cancer cervical y de mama, a ciudad mujer.	Grupos vulnerables	Toda la Zonas	L 200,000.00							L 200,000.00
S-17	DESARROLLO SOCIAL ZONALES	17	Proyecto de mejora de calidad de vida de las mujeres dotandoles techo pila y piso	Mujer, grupos vulnerables	Toda la Zonas	L 489,435.50							L 489,435.50
S-18	DESARROLLO SOCIAL ZONALES	18	Proyecto de mejoramiento de galpones molineros de mujeres emprendedoras	Mujer, grupos vulnerables	Zona 1	L 400,000.00							L 400,000.00
S-19	DESARROLLO SOCIAL ZONALES	19	Proyecto de dotacion de electrodomesticos para mujeres emprendedoras	Mujer, grupos vulnerables	todo el municipio	L 500,000.00							L 500,000.00
S-20	DESARROLLO SOCIAL ZONALES	20	Proyeccion de vivienda para mujeres de escaso recurso economico	Vuinerables	Toda la Zona	L 1,000,000.00							L 1,000,000.00
S-21	DESARROLLO SOCIAL ZONALES	21	Talleres de belleza.	Grupos vulnerables	zona 1,2,3,4,5,	L 200,000.00							
S-22	DESARROLLO SOCIAL ZONALES	22	Proyecto de reposteria y elaboracion de piñatas para mujeres.	Grupos vulnerables	Todas las zonas	L 350,000.00					1		L 350,000.00

S-23	DESARROLLO SOCIAL ZONALES	23	Dotacion de becas para mujeres estudiantes de escasos recursos economicos	Grupos vulnerables	Todas las zonas	L 439,435.50	1					L 439,435.50
S-24	DESARROLLO SOCIAL ZONALES	24	Apoyo a mujeres en proyeccion educativos y charlas para motivarlas en sus estudios.	Grupos vulnerables	Todas las zonas	L 439,390.50						L 439,390.50
S-25	DESARROLLO SOCIAL ZONALES	25	Charlas sobre igualdad de genero	Grupos vulnerables	Todas las zonas	L 80,000.00						L 80,000.00
S-26	DESARROLLO SOCIAL ZONALES	26	Construccion de un galpon para cria de pollos	Mujer, grupos vulnerables	Jardines de la sierra, Playas de ocotales y El tigrillo	L 250,000.00						L 250,000.00
S-27	DESARROLLO SOCIAL ZONALES	27	Cria de especies menores (cerdos, gallina de postura y tilapia)	Mujer, grupos vulnerables	Toda las zonas	L 260,000.00						L 260,000.00
S-28	DESARROLLO SOCIAL ZONALES	28	Proyecto de vivero de cocos para mujeres emprendedores	Mujer, grupos vulnerables	Zona 1	L 150,000.00						L 150,000.00
S-29	DESARROLLO SOCIAL ZONALES	29	Proyeccion de manualidades para la tercerabedad, juegos,	Vulnerable	Toda la zona	200;000.00						200;000.00
S-30	DESARROLLO SOCIAL ZONALES	30	Taller sobre los derechos y participacion politica de la mujer.	Grupos vulnerables.	Todas las zonas	L 250,000.00	1					L 250,000.00
S-31	DESARROLLO SOCIAL ZONALES	1	Dotacion y reparacion de material para techo y piso.	Grupos vulnerables.	Todo el municipio	L 3,000,000.00	1					L 3,000,000.00

S-32	DESARROLLO SOCIAL ZONALES	2	Mejoramiento de calidad de vida de personas vulnerables (problemas de vivienda, materiales de construccion, Letrinas, Baños).	Salud y nutricion, grupos vulnerables,	Todo el municipio	4,000,000.00	L	1							4,000,000.00	L
S-33	DESARROLLO SOCIAL ZONALES	3	Donacion de pupitres a centros educativos.	Grupos vulnerables,vivienda.	Todo el municipio.	1,000,000									1,000,000	
S-34	DESARROLLO SOCIAL ZONALES	4	Creacion de red de jovenes.	Grupos vulnerables,vivienda.	Todo el municipio.	50,000.00	L								50,000.00	L
S-35	DESARROLLO SOCIAL ZONALES	7	Capacitacion sobre Bullying y Acoso Escolar.	Participacion ciudadana, seguridad ciudadana, grupos vulnerables.	Todo el municipio	100,000.00	L								100,000.00	L
S-36	DESARROLLO SOCIAL ZONALES	8	Capacitacion y Talleres de prevencion de Alcoholismo y Drogadiccion	Grupos vulnerables, seguridad ciudadana, Educacion.	Todo el municipio.	200,000.00	L	1							200,000.00	L
S-37	DESARROLLO SOCIAL ZONALES	9	Campaña de concentizacion a los padres a inscribir en el RNP a sus hijos a tiempo. (Coordinacion con las unidades de salud del municipio,educacion y RNP.)	grupos vulnerables, educacion, participacion C.	Todo el municipio	200,000.00	L						1		200,000.00	L

S-38	DESARROLLO SOCIAL ZONALES	10	Charlas sobre Derechos Humanos	participacion , grupos vulnerables.	Todo el municipio.	L 80,000.00							L 80,000.00
S-39	DESARROLLO SOCIAL ZONALES	11	Talleres sobre inteligencia emocional y relaciones interpersonales en coordinacion con los centros educativos	grupos vulnerables, participacion ciudadana.	Todo el municipio.	L 60,000.00							L 60,000.00
S-40	DESARROLLO SOCIAL ZONALES	12	Capacitacion a familias sobre la prevencion enfermedades ( VIH, ITS, VPH, CANCER DE MAMA, CANCER DE PROSTATA) en coordinacion con las unidades de salud del municipio.	grupos vulnerables, participacion ciudadana, educacion	Todo el municipio.	L 400,000.00	1						L 400,000.00
S-41	DESARROLLO SOCIAL ZONALES	13	Donacion de material didactico y material para educacion	Educacion	Todo el municipio	L 60,000.00							L 60,000.00
S-42	DESARROLLO SOCIAL ZONALES	14	Talleres sobre prevencion de embarazos en adolescentes.	Educacion, grupos vulnerables.	Todo el municipio.	L 60,000.00			1				L 60,000.00
S-43	DESARROLLO SOCIAL ZONALES	15	Charlas sobre autoestima, dirigida a niños, jovenes, mujeres.	Grupos vulnerables, salud.	Todo el municipio.	L 70,000.00							L 70,000.00
S-44	DESARROLLO SOCIAL ZONALES	16	Prevención y control de enfermedades endémicas y epidemicas	Participacion ciudadana, seguridad ciudadana,	Todo el municipio	L 100,000.00	1						L 100,000.00

				grupos vulnerables.								
S-45	DESARROLLO SOCIAL ZONALES	17	Capacitación sobre educación sexual y reproductiva	Salud.	Todo el municipio	50,000						50,000
S-46	DESARROLLO SOCIAL ZONALES	18	implementacion del programa AINC ( Atencion Integral de la Niñez en las Comunidades.)	Educacion y grupos vulnerables.	Todo el municipio	L 150,000.00			1			L 150,000.00
S-47	DESARROLLO SOCIAL ZONALES	19	Charlas sobre derechos y deberes de los niños y jovenes.	Educacion, grupos vulnerables, seguridad ciudadana.	Todo el municipio.	L 250,000.00						L 250,000.00
S-48	DESARROLLO SOCIAL ZONALES	20	Creacion de un area recreativa infantil.	Educacion, grupos vulnerables.	Claura, La victoria, Las Champas, el Guayabo, Rio verde abajo, Nueva Santa Barbara, Boca de hule.	L 1,500,000.00						L 1,500,000.00
S-49	DESARROLLO SOCIAL ZONALES	21	Dotacion de utiles escolares para niños y niñas.	Salud, grupos vulnerables, participacion ciudadana.	Todo el municipio	L 1,500,000.00				1		L 1,500,000.00
S-50	DESARROLLO SOCIAL ZONALES	22	Dotacion de juguetes ludicos y Piñatas para niños y niñas en conmemoracion al dia del niño.	Educacion	Todo el Municipio	L 2,000,000.00				1		L 2,000,000.00

S-51	<b>DESARROLLO SOCIAL ZONALES</b>	23	Charlas a madres sobre la prevención de IRA (Infeccion Respiratoria Alta)	Salud y nutricion, grupos vulnerables,	Todo el municipio	L 100,000.00							L 100,000.00
S-52	<b>DESARROLLO SOCIAL ZONALES</b>	24	Apoyo a la implementacion de talleres de Mecanica, ebanisteria, artesanias, electricidad, refrigeracion, belleza, reposteria.	Economia, participacion , grupos vulnerables,	Todo el municipio.	L 300,000.00							L 300,000.00
S-53	<b>DESARROLLO SOCIAL ZONALES</b>	25	Capacitacion sobre igualdad de genero en centros educativos dirigido a niños y jovenes.	Grupos vulnerables.	Todo el municipio.	L 150,000.00							L 150,000.00
S-54	<b>DESARROLLO SOCIAL ZONALES</b>	26	Taller sobre abordaje a personas con Discapacidad dirigido a docentes y padres de familia	Grupos vulnerable.	Todo el municipio	L 100,000.00				1			L 100,000.00
S-55	<b>DESARROLLO SOCIAL ZONALES</b>	27	Taller de habilidades sociales (Empatia, toma de desiciones, trabajo en equipo, comunicacion asertiva,escucha activa, autoconocimiento)	Grupos vulnerables.	Todo el municipio.	L 50,000.00							L 50,000.00
S-56	<b>DESARROLLO SOCIAL ZONALES</b>	28	Giras educativas de recreovias	Grupos vulnerables.	Todo el municipio	L 150,000.00		1					L 150,000.00
S-57	<b>DESARROLLO SOCIAL ZONALES</b>	29	Gestion para la apertura de programa de alcoholicos anonimos	Educacion, grupos vulnerables,	Todo el municipio.	L 100,000.00					1		L 100,000.00







S-71	<b>DESARROLLO SOCIAL ZONALES</b>	43	cuidado y proteccion de especie en peligro de extincion	Participacion ciudadana.	Todo el municipio	L 200,000.00					1			L 200,000.00
S-72	<b>DESARROLLO SOCIAL ZONALES</b>	44	Creación de Comité de seguridad comunal	Grupos vulnerables, seguridad ciudadana participacion ciudadana,educacion.	Todo el municipio	L 75,000.00					1			L 75,000.00
S-73	<b>DESARROLLO SOCIAL ZONALES</b>	45	Implementacion de feria infantil recreativa.	Seguridad ciudadana.	Todo el municipio	L 200,000.00					1			L 200,000.00
S-74	<b>DESARROLLO SOCIAL ZONALES</b>	46	Implementacion de un festival juvenil ( expo-feria de emprendedores y caminata de colores "Irióna Color Run")	Grupos vulnerables, educacion	Zona 1,2,3	L 350,000.00		1						L 350,000.00
S-75	<b>DESARROLLO SOCIAL ZONALES</b>	47	Implementacion de un comedor infantil en San Jose de la Punta	Grupos vulnerables, educacion	Comunidades Garifunas	L 350,000.00								

## 9.2. Bloque Tematico: Desarrollo Productivo

Código del PIMP	Bloque Tematico	Orden de Prioridad	Nombre del Proyecto	Eje Tematico	Aldea, Caserio, Barrio, Colonia o Intercomunitario	Costo Total	Años de Ejecucion					Financiamiento Municipal
							24	25	26	27	28	
<b>P</b>	<b>DESARROLLO PRODUCTIVO ZONALES</b>											
P-01	DESARROLLO PRODUCTIVO ZONALES	1	Capacitacion sobre el manejo la agricultura y ganaderia intensiva	Tierra	Toda la zona	L 25,000.00		1				L 25,000.00
P-02	DESARROLLO PRODUCTIVO ZONALES	2	Cuidar y promocionar bellezas escenicas	Turismo	Toda la zona	L 250,000.00						L 250,000.00
P-03	DESARROLLO PRODUCTIVO ZONALES	3	Campaña de limpieza en playa y calles y criques	Turismo	Toda la zona	L 250,000.00		1				L 250,000.00
P-04	DESARROLLO PRODUCTIVO ZONALES	4	Dotacion de semilla de platano y yuca	Economia	Toda la zona	L 400,000.00			1			L 400,000.00
P-05	DESARROLLO PRODUCTIVO ZONALES	5	Apoyo a proyecto electrificacion de vias publicas	Turismo	Zona 1, 2, 3, 5	L 600,000.00						L 600,000.00
P-06	DESARROLLO PRODUCTIVO ZONALES	6	Proyecto de charlas sobre asistencia tecnica en agropecuaria a productores	Seguridad alimentaria	Toda la zona	L 80,000.00				1		L 80,000.00



P-15	<b>DESARROLLO PRODUCTIVO ZONALES</b>	15	Proyectos de miradores fotograficos	Turismo	Todo el muniicpio	L 1,250,000.00						L 1,250,000.00
P-16	<b>DESARROLLO PRODUCTIVO ZONALES</b>	16	Taller de capacitación en educación financiera.	Economia	Todo el muniicpio	L 100,000.00						L 100,000.00
P-17	<b>DESARROLLO PRODUCTIVO ZONALES</b>	17	Creacion de microempresas (panaderia y reposteria) ( corte y confeccion)(ebanisteria)	Economia	Todo el muniicpio	L 700,000.00		1				L 700,000.00
P-18	<b>DESARROLLO PRODUCTIVO ZONALES</b>	18	Proyecto de promocion de espacios turisticos	Turismo	Toda la zona	L 200,000.00						L 200,000.00
P-19	<b>DESARROLLO PRODUCTIVO ZONALES</b>	19	Creacion de microempresa artesanal: reposteria, sastreria	Turismo	Iriona viejo, Cusuna Sangrelaya, Punta piedra, San jose de la punta, Cocalito	L 100,000.00		1				L 100,000.00
P-20	<b>DESARROLLO PRODUCTIVO ZONALES</b>	20	Dotacion de semillas mejoradas	Economia	Toda la zona	L 110,000.00						L 110,000.00
P-21	<b>DESARROLLO PRODUCTIVO ZONALES</b>	21	Creacion de microempresa de yuca y platano	Economia	Claura 1 y 2	L 150,000.00				1		L 150,000.00
P-22	<b>DESARROLLO PRODUCTIVO ZONALES</b>	22	Equipamiento del grupo de pescadores	Seguridad alimentaria	Toda la zona costa	L 450,000.00				1		L 450,000.00
P-23	<b>DESARROLLO PRODUCTIVO ZONALES</b>	23	Proyecto de creacion de una caja rural de ahorro y credito	Economia	Playas de Ocotales, Aico, Amarillo	L 250,000.00						L 250,000.00





			orgánicos y otras enmiendas)									
P-39	<b>DESARROLLO PRODUCTIVO ZONALES</b>	42	Aproyecto para la siembra Hortalizas	Seguridad alimentaria	Toda La Zona	120,000						120,000
P-40	<b>DESARROLLO PRODUCTIVO ZONALES</b>	43	Asistencia Tecnica Y financiera a Los Productores	Seguridad alimentaria	Toda La Zona	120,000						120,000
P-41	<b>DESARROLLO PRODUCTIVO ZONALES</b>	44	Dotacion de Abonos para Mejorar la Produccion	Seguridad alimentaria	Toda La Zona	100,000						100,000
P-42	<b>DESARROLLO PRODUCTIVO ZONALES</b>	45	Creacion de una micro empresa de cria de cerdo	Economia	10 comunidades	300,000						300,000
P-43	<b>DESARROLLO PRODUCTIVO ZONALES</b>	46	Creacion de caja rural de ahorro y credito	Economia	Iriona puerto, Cusuna, Punta piedra	51,000						51,000
P-44	<b>DESARROLLO PRODUCTIVO ZONALES</b>	47	Creacion de una granja para cria de pollos de engorda	Economia	Claura 1 y 2	L 100,000.00						L 100,000.00





P-53	<b>DESARROLLO PRODUCTIVO ZONALES</b>	56	Creación de microempresa de panadería	Participacion	Limoncito, La Paleta Y Corozas Altas	L 100,000.00							L 100,000.00
P-54	<b>DESARROLLO PRODUCTIVO ZONALES</b>	57	Creación de una granja avícola	Economia	Guano, La Pimienta, Masicaloza, Los Abrigos, La Giganta Y La Pedroza, Campamento, Paragues, Boca Rio Verde	L 250,000.00							L 250,000.00
P-55	<b>DESARROLLO PRODUCTIVO ZONALES</b>	58	Adquicion de fertilizantes para productores	Seguridad alimentaria	Guano, La Pimienta, Masicaloza, Los Abrigos, La Giganta Y La Pedroza	L 80,000.00							L 80,000.00
P-56	<b>DESARROLLO PRODUCTIVO ZONALES</b>	59	Implementación de obras de conservación de suelos	Seguridad alimentaria	El Macho/Nueva Concepción	L 150,000.00							L 150,000.00
P-57	<b>DESARROLLO PRODUCTIVO ZONALES</b>	60	Creación de microempresa de corte y confección para hombres y mujeres	Participacion	Guano, La Pimienta, Masicaloza, Los Abrigos, La Giganta Y La Pedroza	125,000							125,000
P-58	<b>DESARROLLO PRODUCTIVO ZONALES</b>	61	Creación de una microempresa de corte y confección	Economia	Miraflores, Venado Biosfera Y Zapotales	125,000							

P-59	<b>DESARROLLO PRODUCTIVO ZONALES</b>	62	Dotación se silos para productores	Seguridad alimentaria	Campamento, Paraguas, Boca Rio Verde	L 100,000.00							L 100,000.00
------	--------------------------------------	----	------------------------------------	-----------------------	--------------------------------------	-----------------	--	--	--	--	--	--	-----------------

### 9.3. Bloque Tematico: Infraestructura Social

Código del PIMP	Bloque Tematico	Orden de Prioridad	Nombre del Proyecto	Eje Tematico	Aldea, Caserio, Barrio, Colonia o Intercomunitario	Costo Total	Años de Ejecucion					Financiamiento	
							24	25	26	27	28	Municipal	
	<b>INFRAESTRUCTURA SOCIAL ZONALES</b>												
IS-01	<b>INFRAESTRUCTURA SOCIAL ZONALES</b>	1	Construccion de puente sobre Rio Paya	Infraestructura Social	RIO PAYA	L 100,000.00	1						L 100,000.00
IS-02	<b>INFRAESTRUCTURA SOCIAL ZONALES</b>	2	Construccion de caja puente sobre paso de el Guay (Medardo)	Infraestructura Social	El guay	L 100,000.00		1					L 100,000.00
IS-03	<b>INFRAESTRUCTURA SOCIAL ZONALES</b>	3	Construccion de caja puente sobre paso de Estringa a la altura de Empresa de palma	Infraestructura Social	Estringa	L 100,000.00		1					L 100,000.00

IS-04	<b>INFRAESTRUC TURA SOCIAL ZONALES</b>	4	Construccion de escuela en Caño blanco	Infraestructu ra Social	Caño blanco	L 200,000.00	1						L 200,000.00
IS-05	<b>INFRAESTRUC TURA SOCIAL ZONALES</b>	5	Construccion de puente sobre Rio Las Yaguas	Infraestructu ra Social	Las yaguas	L 100,000.00		1					L 100,000.00
IS-06	<b>INFRAESTRUC TURA SOCIAL ZONALES</b>	6	Ampliacion del puente Carmelo en carretera hacia las Champas	Infraestructu ra Social	Hacia del champas	L 100,000.00		1					L 100,000.00
IS-07	<b>INFRAESTRUC TURA SOCIAL ZONALES</b>	7	Caja puente sobre paso a la altura de las Chatas	Infraestructu ra Social	Las chatas	L 100,000.00	1						L 100,000.00
IS-08	<b>INFRAESTRUC TURA SOCIAL ZONALES</b>	8	Construccion de escuela en Comunidad de Planes de Guano	Infraestructu ra Social	Planes de guano	L 200,000.00		1					L 200,000.00
IS-09	<b>INFRAESTRUC TURA SOCIAL ZONALES</b>	9	Construccion de escuela en Comunidad de Nueva Santa Barbara	Infraestructu ra Social	Nueva de barbara	L 200,000.00		1					L 200,000.00
IS-10	<b>INFRAESTRUC TURA SOCIAL ZONALES</b>	10	Construccion de puente sobre Rio La Paz en carretera de Sico a Champas	Infraestructu ra Social	Las champas	L 100,000.00		1					L 100,000.00
IS-11	<b>INFRAESTRUC TURA SOCIAL ZONALES</b>	11	Proyecto de agua potable en Sico	Agua y saneamiento	Sico	L 200,000.00		1					

IS-12	INFRAESTRUC TURA SOCIAL ZONALES	12	Construccion de puente sobre Rio Las Niguas	Infraestructu ra Social	Las niguas	L 100,000.00		1				L 100,000.00
IS-13	INFRAESTRUC TURA SOCIAL ZONALES	13	Construccion de puente en paso de "La bajadona"	Infraestructu ra Social	Sico	L 200,000.00			1			
IS-14	INFRAESTRUC TURA SOCIAL ZONALES	14	Construccion de escuela en Comunidad de Nueva Esperanza	Infraestructu ra Social	Nueva esperanza	L 200,000.00		1				L 200,000.00
IS-15	INFRAESTRUC TURA SOCIAL ZONALES	15	Construccion de Zonas de Promosion y Prevencion de Salud ZPPS en comunidad de El Guano	Infraestructu ra Social	Guano	L 100,000.00			1			L 100,000.00
IS-16	INFRAESTRUC TURA SOCIAL ZONALES	16	Construccion de Zonas de Promosion y Prevencion de Salud ZPPS en comunidad de El Zapotales	Infraestructu ra Social	Zapotales	L 100,000.00		1				L 100,000.00
IS-17	INFRAESTRUC TURA SOCIAL ZONALES	17	Construccion de Zonas de Promosion y Prevencion de Salud ZPPS en comunidad de El Limon	Infraestructu ra Social	El limon	L 100,000.00		1				L 100,000.00

IS-18	<b>INFRAESTRUC TURA SOCIAL ZONALES</b>	18	Construccion de puente sobre Rio El Ñato en carretera de Sico a Champas	Infraestructu ra Social	Las champas	L 100,000.00			1			L 100,000.00
IS-19	<b>INFRAESTRUC TURA SOCIAL ZONALES</b>	19	Drenaje y alcantarillado de canal de desague del barrio el Morroco de Sico	Infraestructu ra Social	Sico	L 100,000.00		1				L 100,000.00
IS-20	<b>INFRAESTRUC TURA SOCIAL ZONALES</b>	20	Drenaje y alcantarillado de canal de desague del barrio el Rey de Sico	Infraestructu ra Social	Sico	L 100,000.00		1				L 100,000.00
IS-21	<b>INFRAESTRUC TURA SOCIAL ZONALES</b>	21	Drenaje y alcantarillado de canal de desague de la comunidad de Champas	Infraestructu ra Social	Las champas	L 100,000.00		1				L 100,000.00
IS-22	<b>INFRAESTRUC TURA SOCIAL ZONALES</b>	22	Construccion de alcantarillas en la comunidad de Sambita Entrada y salida de la comunidad	Infraestructu ra Social	Sambita	L 100,000.00			1			L 100,000.00
IS-23	<b>INFRAESTRUC TURA SOCIAL ZONALES</b>	23	Drenaje y alcantarillado de canal de desague del	Infraestructu ra Social	Sico	L 100,000.00				1		L 100,000.00

			barrio el Centro de Sico										
IS-24	<b>INFRAESTRUC TURA SOCIAL ZONALES</b>	24	Construccion de alcantarilado en Embarcadero	Infraestructu ra Social	Embarcadero	L 100,000.00				1			L 100,000.00
IS-25	<b>INFRAESTRUC TURA SOCIAL ZONALES</b>	25	Construccion de puente alternativo que conecta a San Jose de la Punta con Irona Viejo	Infraestructu ra Social	Irona Viejo	L 100,000.00				1			L 100,000.00
IS-26	<b>INFRAESTRUC TURA SOCIAL ZONALES</b>	26	Construccion de cajas puentes en Rio Paya	Infraestructu ra Social	Rio Paya	L 100,000.00				1			L 100,000.00
IS-27	<b>INFRAESTRUC TURA SOCIAL ZONALES</b>	27	Construccion de caja puente en Maiz regado	Infraestructu ra Social	Maiz regado	L 100,000.00				1			L 100,000.00
IS-28	<b>INFRAESTRUC TURA SOCIAL ZONALES</b>	28	Construccion de dos caja puente en Las Manguitas y La Zarca	Infraestructu ra Social	Las maguitas y La zarca	L 100,000.00				1			L 100,000.00
IS-29	<b>INFRAESTRUC TURA SOCIAL ZONALES</b>	29	Construccion de caja puente entre Serranias y Champas	Infraestructu ra Social	Serranias	L 100,000.00				1			L 100,000.00
IS-30	<b>INFRAESTRUC TURA SOCIAL ZONALES</b>	30	Construccion de caja puente en Champas y Altos de la Paz	Infraestructu ra Social	ALTOS DE LA PAZ	L 100,000.00				1			L 100,000.00

IS-31	<b>INFRAESTRUC TURA SOCIAL ZONALES</b>	31	Construccion de caja puente en Brisas del Valle	Infraestructu ra Social	Brisas del valle	L 100,000.00				1		L 100,000.00
IS-32	<b>INFRAESTRUC TURA SOCIAL ZONALES</b>	32	Construccion de caja puente en Embarcadero	Infraestructu ra Social	Embarcadera	L 100,000.00				1		L 100,000.00
IS-33	<b>INFRAESTRUC TURA SOCIAL ZONALES</b>	33	Construccion de caja puente en la entrada de Copen	Infraestructu ra Social	Copen	L 100,000.00				1		L 100,000.00
IS-34	<b>INFRAESTRUC TURA SOCIAL ZONALES</b>	34	Construccion de Puente sobre paso de Chirinos en carretera de Champas Copen	Infraestructu ra Social	Copen	L 100,000.00				1		L 100,000.00
IS-35	<b>INFRAESTRUC TURA SOCIAL ZONALES</b>	35	Construccion de alcantarillas en carretera hacia las Champas, a la altura de la Loma	Infraestructu ra Social	La loma	L 100,000.00				1		L 100,000.00
IS-36	<b>INFRAESTRUC TURA SOCIAL ZONALES</b>	36	Reconstruccion de escuela en Las Palmas	Infraestructu ra Social	Las palmas	L 200,000.00						L 200,000.00
IS-37	<b>INFRAESTRUC TURA SOCIAL ZONALES</b>	37	Construccion de Jardin de niños en el Kilometro 22	Educacion	El kilometro 22	L 200,000.00	1					L 200,000.00
IS-38	<b>INFRAESTRUC TURA SOCIAL ZONALES</b>	38	Construccion de escuela en Nueva Vida	Educacion	Nueva vida	L 200,000.00		1				L 200,000.00

IS-39	INFRAESTRUC TURA SOCIAL ZONALES	39	Construccion de escuela en comunidad de San Alonzo	Educacion	San alonzo	L 200,000.00		1				L 200,000.00
IS-40	INFRAESTRUC TURA SOCIAL ZONALES	40	Construccion de escuela en Comunidad de Campamento	Educacion	Campamento	L 200,000.00		1				L 200,000.00
IS-41	INFRAESTRUC TURA SOCIAL ZONALES	41	Construccion de escuela en Comunidad de El Guayavo	Educacion	El guayavo	L 200,000.00			1			L 200,000.00
IS-42	INFRAESTRUC TURA SOCIAL ZONALES	42	Reparacion de carreteras, y alcantarillados	Infraestructu ra Social	Todo el municipio	L 50,000,000.00	1					L 50,000,000.00
IS-43	INFRAESTRUC TURA SOCIAL ZONALES	43	Construccion de puentes y cajas puentes	Infraestructu ra Social	Todo el municipio	L 20,000,000.00						L 20,000,000.00
IS-44	INFRAESTRUC TURA SOCIAL ZONALES	44	construccion y mejoramientos de proyecto de agua	Infraestructu ra Social	Todo el municipio	L 30,000,000.00						L 30,000,000.00
IS-45	INFRAESTRUC TURA SOCIAL ZONALES	45	Contruccion y reparacion de centros educativos	Infraestructu ra Social	Todo el municipio	L 3,000,000.00						L 3,000,000.00
IS-46	INFRAESTRUC TURA SOCIAL ZONALES	46	Reparacion de alcantarillado de paso del sementerio de Sico	Infraestructu ra Social	Sico	L 100,000.00				1		L 100,000.00



IS-47	<b>INFRAESTRUC TURA SOCIAL ZONALES</b>	47	Construccion de Caja puente en calles internas de Las Champas	Infraestructu ra Social	Las champas	L 100,000.00				1		L 100,000.00
IS-48	<b>INFRAESTRUC TURA SOCIAL ZONALES</b>	48	Construccion de centro de atencion del adulto mayor	Infraestructu ra Social	Sector Costa	L 400,000.00		1				L 400,000.00
IS-49	<b>INFRAESTRUC TURA SOCIAL ZONALES</b>	49	Construccion de clinica materno infantil	Infraestructu ra Social	Zona del Valle	L 500,000.00		1				L 500,000.00
IS-50	<b>INFRAESTRUC TURA SOCIAL ZONALES</b>	50	Construccion y reparacion de jardines de niño	Infraestructu ra Social	Todo el municipio	L 700,000.00						L 700,000.00
IS-51	<b>INFRAESTRUC TURA SOCIAL ZONALES</b>	51	Construccion de escuela en Finca El Cacao	Infraestructu ra Social	El cacao	L 200,000.00			1			L 200,000.00
IS-52	<b>INFRAESTRUC TURA SOCIAL ZONALES</b>	52	Construccion de escuela en Comunidad de Rio verde	Infraestructu ra Social	Rio verde	L 200,000.00			1			L 200,000.00
IS-53	<b>INFRAESTRUC TURA SOCIAL ZONALES</b>	53	Construccion de escuela en Comunidad de La Zarca	Infraestructu ra Social	La zarca	L 200,000.00			1			L 200,000.00
IS-54	<b>INFRAESTRUC TURA SOCIAL ZONALES</b>	54	Construccion de escuelas	Vivienda	Todo el municipio	L 8,500,000.00	1					L 8,500,000.00
IS-55	<b>INFRAESTRUC TURA SOCIAL ZONALES</b>	55	Construccion del cercos para centros educativos	Infraestructu ra Social	Todo el municipio	L 2,000,000.00	1					L 2,000,000.00

IS-56	INFRAESTRUC TURA SOCIAL ZONALES	56	Reubicacion de la Jefatura municipal de policia	Infraestructu ra Social	Iriona Puerto	L 200,000.00			1			L 200,000.00
IS-57	INFRAESTRUC TURA SOCIAL ZONALES	57	Seguimiento a construccion del salon IFVA	Infraestructu ra Social	Intercomunitari o	L 600,000.00			1			L 600,000.00
IS-58	INFRAESTRUC TURA SOCIAL ZONALES	58	Construccion de sistema de drenaje y desague en cascos urbanos	Infraestructu ra Social	Zona del valle	L 400,000.00					1	L 400,000.00
IS-59	INFRAESTRUC TURA SOCIAL ZONALES	59	Construccion y reparacion de canchas polideportivas	Infraestructu ra Social	Todo el municipio	L 6,000,000.00		1				L 6,000,000.00
IS-60	INFRAESTRUC TURA SOCIAL ZONALES	60	Creacion de cancha deportiva	Infraestructu ra Social	Todo el municipio	L 500,000.00	1					L 500,000.00
IS-61	INFRAESTRUC TURA SOCIAL ZONALES	61	Construccion de parques y areas recreativas	Infraestructu ra Social	Todo el municipio	L 600,000.00			1			L 600,000.00
IS-62	INFRAESTRUC TURA SOCIAL ZONALES	62	Construccion de letrinas	Vivienda	Todo el municipio	L 500,000.00	1					L 500,000.00
IS-63	INFRAESTRUC TURA SOCIAL ZONALES	63	Terminacion de centro comunal de la escuela	Educacion	Sico	L 200,000.00			1			
IS-64	INFRAESTRUC TURA SOCIAL ZONALES	64	Construccion de una aulas escolares	Infraestructu ra Social	Casas quemadas	L 200,000.00	1					L 200,000.00

IS-65	<b>INFRAESTRUC TURA SOCIAL ZONALES</b>	65	Construccion centro comunal de Sangrelaya	Infraestructu ra Social	Sangrelaya	L 100,000.00			1			
IS-66	<b>INFRAESTRUC TURA SOCIAL ZONALES</b>	66	Construccion centro comunal de Serrania	Infraestructu ra Social	Serranias	L 100,000.00			1			
IS-67	<b>INFRAESTRUC TURA SOCIAL ZONALES</b>	67	Construccion centro comunal de Irióna Viejo	Infraestructu ra Social	Irióna Viejo	L 100,000.00			1			
IS-68	<b>INFRAESTRUC TURA SOCIAL ZONALES</b>	68	Construccion centro comunal de Cocalito	Infraestructu ra Social	Cocalito	L 100,000.00			1			
IS-69	<b>INFRAESTRUC TURA SOCIAL ZONALES</b>	69	Construccion de centro de atencion del adulto mayor	Infraestructu ra Social	Sico	L 100,000.00			1			
IS-70	<b>INFRAESTRUC TURA SOCIAL ZONALES</b>	70	Construccion de salon comunal de la comunidad de Ciriboya	Infraestructu ra Social	Ciriboya	L 100,000.00			1			
IS-71	<b>INFRAESTRUC TURA SOCIAL ZONALES</b>	71	Construccion de Iglesia Evangelica	Infraestructu ra Social	Zona costas	L 100,000.00			1			
IS-72	<b>INFRAESTRUC TURA SOCIAL ZONALES</b>	72	Mejoramiento de iglesia catolica en Limonsito	Infraestructu ra Social	Limonsito	L 100,000.00			1			
IS-73	<b>INFRAESTRUC TURA SOCIAL ZONALES</b>	73	Construccion de un templo de iglesia evangelica en Copen	Infraestructu ra Social	Copen	L 100,000.00			1			

IS-74	<b>INFRAESTRUC TURA SOCIAL ZONALES</b>	74	Construccion y reconstruccion de iglesias a nivel municipal	Infraestructura Social	Municipal	L 100,000.00						
IS-75	<b>INFRAESTRUC TURA SOCIAL ZONALES</b>	75	Construccion de un jardin de niños en Playas	Infraestructura Social	Playas	L 100,000.00				1		

#### 9.4. Bloque Tematico: Ambiental

Código del PIMP	Bloque Tematico	Orden de Prioridad	Nombre del Proyecto	Eje Tematico	Aldea, Caserio, Barrio, Colonia o Intercomunitario	Costo Total	Años de Ejecucion					Financiamiento
							24	25	26	27	28	Municipal
A	<b>AMBIENTALES ZONALES</b>											
A-01	<b>AMBIENTALES ZONALES</b>	1	Campañas de fumigacion y limpieza viales , comunitarios para el control de plagas y avatizacion	RRNN agua y Saneamiento OT, Turismo, participacion	Todo el municipio entre las comunidades mas grandes	L 300,000.00						L 300,000.00
A-02	<b>AMBIENTALES ZONALES</b>	2	Cuidado y proteccion de especie en peligro de extincion	OT, RRNN, Educacion, Turismo	Zona costa, zona valle	L 100,000.00						L 100,000.00
A-03	<b>AMBIENTALES ZONALES</b>	3	Implementacion de charlas para evitar la caseria de animales en peligro de extencio	OT, RRNN, Educacion, turismo	Zona valle	L 40,000.00						L 40,000.00





A-20	<b>AMBIENTALES ZONALES</b>	19	Implementacion de ordenanza ambientales contra botaderos de desechos en quebradas, rios y areas publicas que contamien al medio ambiente	OT.RRNN,Turistico, Educacion	En todo el municipio	L. 10,000.00							L. 10,000.00
A-21	<b>AMBIENTALES ZONALES</b>	20	Siembrra de arboles en areas de parques, afluentes reconocidos rios para conservar y contribuir al medio ambiente	OT.RRNN,Turismo, educacion	En todo el municipio	L. 20,000.00	1						L. 20,000.00

### 9.5. Bloque Tematico: Proyectos Estrategicos

Código del PIMP	Bloque Tematico	Orden de Prioridad	Nombre del Proyecto	Eje Tematico	Aldea, Caserio, Barrio, Colonia o Intercomunitario	Costo Total	Años de Ejecucion					Financiamiento	
							24	25	26	27	28	Municipal	
	<b>ESTRATEGICOS ZONALES</b>												
E-01	<b>ESTRATEGICOS ZONALES</b>	1	Construcción, ampliaciones y mejora de las instalaciones educativas.	Plan Estrategico Municipal	Municipal	L. 4,000,000.00						1	L. 4,000,000.00
E-02	<b>ESTRATEGICOS ZONALES</b>	2	Ampliación de ciclos en los centros educativos donde existan las condiciones	Plan Estrategico Municipal	Municipal	L. 78,000.00						1	L. 78,000.00

E-03	<b>ESTRATEGICOS ZONALES</b>	3	Financiamiento para jornadas de capacitación docente	Plan Estrategico Municipal	Municipal	L 700,000.00									L 700,000.00
E-04	<b>ESTRATEGICOS ZONALES</b>	4	Electrificación ( Térmica, Solar, hidroeléctrico, A eólica)	Plan Estrategico Municipal	Municipal	L 70,000.00			1						L 70,000.00
E-05	<b>ESTRATEGICOS ZONALES</b>	5	Proveer a los estudiantes textos educativos proporcion de docentes y becas	Plan Estrategico Municipal	Municipal	880 ,000.00		1							880 ,000.00
E-06	<b>ESTRATEGICOS ZONALES</b>	6	Implementación de talleres, laboratorios y aulas tecnológicas	Plan Estrategico Municipal	Municipal	L 48,000.00						1			L 48,000.00
E-07	<b>ESTRATEGICOS ZONALES</b>	7	Fortalecimiento logístico de la unidad de supervisión y evaluación docente.	Plan Estrategico Municipal	Municipal	L 600,000.00									L 600,000.00
E-08	<b>ESTRATEGICOS ZONALES</b>	8	Seguimiento a la implementación de la educación intercultural (EIB)	Plan Estrategico Municipal	Municipal	L 2,000,000.00						1			L 2,000,000.00
E-09	<b>ESTRATEGICOS ZONALES</b>	9	Promover competencias en las areas de matemáticas español, ciencias naturales y sociales	Plan Estrategico Municipal	Municipal	L 325,000.00									L 325,000.00
E-10	<b>ESTRATEGICOS ZONALES</b>	10	Equipamiento de oficinas y aulas.	Plan Estrategico Municipal	Municipal	L 200,000.00						1			L 200,000.00



E-11	<b>ESTRATEGICOS ZONALES</b>	11	Apertura de centros educativos en las comunidades donde no existen	Plan Estrategico Municipal	Municipal	L 700,000.00							L 700,000.00
E-12	<b>ESTRATEGICOS ZONALES</b>	12	Apoyo a programas alternativos con modalidades tales como: EDUCATODOS, SEMED, CETAD, IHER en las comunidades que reúnan las condiciones.	Plan Estrategico Municipal	Municipal	L 150,000.00			1				L 150,000.00
E-13	<b>ESTRATEGICOS ZONALES</b>	13	Equipamiento y fortalecimiento logístico y humano de la unidad de capacitación docente.	Plan Estrategico Municipal	Municipal	L 50,000.00	1						L 50,000.00
E-14	<b>ESTRATEGICOS ZONALES</b>	14	Construcción y reconstrucción de unidades de salud en diferentes comunidades del municipio	Plan Estrategico Municipal	Municipal	L 2,250,000.00	1						L 2,250,000.00
E-15	<b>ESTRATEGICOS ZONALES</b>	15	Equipamiento del modulo laboratorio y odontología de CIS SICO Y Construcción y equipamiento del modulo de odontología de CIS Cusuna	Plan Estrategico Municipal	Municipal	L 650,000.00			1				L 650,000.00

E-16	<b>ESTRATEGICOS ZONALES</b>	16	Capacitacion al personal de promoción compra de motocicletas para el desempeño de sus actividades, selección del personal altamente calificado.	Plan Estrategico Municipal	Municipal	485,500.00	L									485,500.00	L
E-17	<b>ESTRATEGICOS ZONALES</b>	17	Apertura de vías de acceso a diferentes zonas del municipio según su complejidad	Plan Estrategico Municipal	Municipal	2,950,000.00	L			1						2,950,000.00	L
E-18	<b>ESTRATEGICOS ZONALES</b>	18	Mantenimiento y mejoramiento de carreteras existentes en todo el municipio	Plan Estrategico Municipal	Municipal	12,275,000.00	L						1			12,275,000.00	L
E-19	<b>ESTRATEGICOS ZONALES</b>	19	Construcción de puentes, vados y alcantarillado en vía primaria y secundaria de todo el municipio.	Plan Estrategico Municipal	Municipal	47,420,500.00	L									47,420,500.00	L
E-20	<b>ESTRATEGICOS ZONALES</b>	20	Construccion de puente sobre paso de Mango oscuro	Plan Estrategico Municipal	Municipal	600,000.00	L									600,000.00	L
E-21	<b>ESTRATEGICOS ZONALES</b>	21	Construcción de un aeropuerto Municipal	Plan Estrategico Municipal	Municipal	50,000,000.00	L									50,000,000.00	L
E-22	<b>ESTRATEGICOS ZONALES</b>	22	Construcción de puerto marítimo	Plan Estrategico Municipal	Municipal	60,000,000.00	L									60,000,000.00	L







E-49	<b>ESTRATEGICOS ZONALES</b>	49	CONSTRUCCION DE CABAÑAS TURISTICAS MUNICIPALES	Plan Estrategico Municipal	Municipal	L. 112,000.00							L. 112,000.00
------	-----------------------------	----	--	----------------------------	-----------	------------------	--	--	--	--	--	--	------------------

### 9.6 Bloque Tematico: Sectoriales o Especiales

Código del PIMP	Bloque Tematico	Orden de Prioridad	Nombre del Proyecto	Eje Tematico	Aldea, Caserio, Barrio, Colonia o Intercomunitario	Costo Total	Años de Ejecucion					Financiamiento	
							24	25	26	27	28	Municipal	
	<b>SECTORIALES O ESPECIALES</b>												
PS-01	<b>SECTORIALES O ESPECIALES</b>	1	CONSTRUCCION DE CERCO EN EL JARDIN DE NIÑOS JOSE LINDON ARGUETA	Otros Proyectos Sectoriales	SICO	L 250,000.00	1						L 250,000.00
PS-02	<b>SECTORIALES O ESPECIALES</b>	2	CONSTRUCCION DE CERCO EN LA ESCUELA	Otros Proyectos Sectoriales	COPEN	L 250,000.00		1					L 250,000.00
PS-03	<b>SECTORIALES O ESPECIALES</b>	3	CONSTRUCCION DE CERCO EN EN JARDIN DE NIÑOS	Otros Proyectos Sectoriales	EL CASTILLO	L 250,000.00		1					L 250,000.00
PS-04	<b>SECTORIALES O ESPECIALES</b>	6	CONSTRUCCION Y MEJORA DE VIVIENDAS	Otros Proyectos Sectoriales	Municipal	L 25,000.00							L 25,000.00
PS-05	<b>SECTORIALES O ESPECIALES</b>	8	CONSTRUCCION DE SISTEMA DE AGUA	Otros Proyectos Sectoriales	LA CELIA	L 300,000.00			1				L 300,000.00

PS-06	SECTORIALES O ESPECIALES	9	MEJORAMIENTO DE SISTEMA DE AGUA	Otros Proyectos Sectoriales	COPEN	L	100,000.00			1			L	100,000.00
PS-07	SECTORIALES O ESPECIALES	10	MEJORAMIENTO DE SISTEMA DE AGUA	Otros Proyectos Sectoriales	RIO PAYA	L	100,000.00			1			L	100,000.00
PS-08	SECTORIALES O ESPECIALES	11	CONSTRUCCION DE SISTEMA DE AGUA	Otros Proyectos Sectoriales	CLAURA	L	1,500,000.00			1			L	1,500,000.00
PS-09	SECTORIALES O ESPECIALES	12	MEJORAMIENTO DE SISTEMA DE AGUA	Otros Proyectos Sectoriales	EL VENADO BLANCO	L	200,000.00			1			L	200,000.00
PS-10	SECTORIALES O ESPECIALES	13	MANTENIMIENTO DE CREMATORIO	Otros Proyectos Sectoriales	SICO	L	100,000.00				1		L	100,000.00
PS-11	SECTORIALES O ESPECIALES	14	MANTENIMIENTO DE CREMATORIO	Otros Proyectos Sectoriales	CHAMPAS	L	100,000.00				1		L	100,000.00
PS-12	SECTORIALES O ESPECIALES	15	CONSTRUCCION DE LETRINAS	Otros Proyectos Sectoriales	SANTA BARBARA	L	150,000.00			1			L	150,000.00
PS-13	SECTORIALES O ESPECIALES	16	CONSTRUCCION DE LETRINAS	Otros Proyectos Sectoriales	NUEVA CANCEPCION	L	5,000.00			1			L	5,000.00
PS-14	SECTORIALES O ESPECIALES	17	CONSTRUCCION DE LETRINAS	Otros Proyectos Sectoriales	LA MARIANA	L	5,000.00				1		L	5,000.00
PS-15	SECTORIALES O ESPECIALES	18	APORTE A LA CONSTRUCCION DEL SISTEMA DE AGUA	Otros Proyectos Sectoriales	SAMBITA, LA PEDRERA Y TINOCO	L	100,000.00					X	L	100,000.00
PS-16	SECTORIALES O ESPECIALES	19	CONSTRUCCION DE SISTEMA DE AGUA	Otros Proyectos Sectoriales	COMPO SANTO	L	100,000.00					1	L	100,000.00

PS-17	SECTORIALES O ESPECIALES	20	CONSTRUCCION DE RASTRO MUNICIPAL	Otros Proyectos Sectoriales	MUNICIPAL	L	200,000.00			1			L	200,000.00
PS-18	SECTORIALES O ESPECIALES	21	TERMINACION DE CERCO EN LA ESCUELA 17 DE AGOSTO	Otros Proyectos Sectoriales	SICO	L	200,000.00			1			L	200,000.00
PS-19	SECTORIALES O ESPECIALES	22	TERMINACION DE CERCO DEL CEMENTERIO	Otros Proyectos Sectoriales	SICO	L	100,000.00			1			L	100,000.00
PS-20	SECTORIALES O ESPECIALES	24	MANTENIMIENTO DE CALLE DE RIO PAYA	Otros Proyectos Sectoriales	LA TARRALOZA	L	200,000.00						L	200,000.00
PS-21	SECTORIALES O ESPECIALES	25	MANTENIMIENTO DE CALLE DE LAS CHAMPAS	Otros Proyectos Sectoriales	ALTOS DE LA PAZ	L	1,200,000.00						L	1,200,000.00
PS-22	SECTORIALES O ESPECIALES	26	MANTENIMIENTO DE CALLE DE SICO	Otros Proyectos Sectoriales	AMARILLO	L	300,000.00						L	300,000.00
PS-23	SECTORIALES O ESPECIALES	27	MANTENIMIENTO DE CALLE DE SAMBITA	Otros Proyectos Sectoriales	AL SIETE Y LA VICTORIA	L	900,000.00						L	900,000.00
PS-24	SECTORIALES O ESPECIALES	28	MANTENIMIENTO DE CALLE DE JARDINES	Otros Proyectos Sectoriales	LA MARIANA	L	400,000.00						L	400,000.00
PS-25	SECTORIALES O ESPECIALES	29	APERTURA DE CALLE DE LA PUNTA	Otros Proyectos Sectoriales	IRIONA VIEJO	L	300,000.00						L	300,000.00
PS-26	SECTORIALES O ESPECIALES	30	MANTENIMIENTO DE CALLE DE EL ANZUELO	Otros Proyectos Sectoriales	NUEVA ESOPERANZA	L	500,000.00						L	500,000.00
PS-27	SECTORIALES O ESPECIALES	31	MANTENIMIENTO DE CALLE DE RIO MIEL	Otros Proyectos Sectoriales	VENADO BLANCO	L	400,000.00						L	400,000.00



PS-28	<b>SECTORIALES O ESPECIALES</b>	32	MANTENIMIENTO DE CALLE	Otros Proyectos Sectoriales	Todo el municipio	L	400,000.00						L	-
PS-29	<b>SECTORIALES O ESPECIALES</b>	33	MEJORAMIENTO DE EDIFICIO MUNICIPAL	Otros Proyectos Sectoriales	IRIONA PUERTO	L	1,000,000.00	1					L	1,000,000.00
PS-30	<b>SECTORIALES O ESPECIALES</b>	34	CONSTRUCCION DE SALON MUNICIPAL	Otros Proyectos Sectoriales	IRIONA PUERTO	L	200,000.00				1		L	200,000.00
PS-31	<b>SECTORIALES O ESPECIALES</b>	35	PROCESO DE ORGANIZACIÓN DE MESA MUNICIPAL DE PROTECCION DE LA NIÑES EN COORDINACIÓN CON DINAF	Otros Proyectos Sectoriales	IRIONA PUERTO	L	107,000.00	1					L	107,000.00
PS-32	<b>SECTORIALES O ESPECIALES</b>	36	PROCESO DE FORMACION Y CONSEJOS DE PROTECCION Y NIÑES	Otros Proyectos Sectoriales	IRIONA PUERTO	L	80,000.00	1					L	80,000.00
PS-33	<b>SECTORIALES O ESPECIALES</b>	37	ESPACIO DE PARTICIPACION DE NIÑES Y ADOLESCENCIA "FOROS INTERCAMBIOS"	Otros Proyectos Sectoriales	IRIONA PUERTO	L	58,000.00	1					L	58,000.00
PS-34	<b>SECTORIALES O ESPECIALES</b>	38	ENTREGA DE MOCHILAS ESCOLARES	Otros Proyectos Sectoriales	ZONA COSTA	L	189,905.00				1		L	189,905.00



PS-42	<b>SECTORIALES O ESPECIALES</b>	48	Convenios y alianzas internas y externas en cuanto al desarrollo de competencias organizacional	Otros Proyectos Sectoriales	MUNICIPAL	L	500,000.00							L	500,000.00
PS-43	<b>SECTORIALES O ESPECIALES</b>	49	Implementación del eje pesquero (ZRP-12MN)	Otros Proyectos Sectoriales	MUNICIPAL	L	500,000.00	1	1	1	1	1	L	500,000.00	

# X. PLAN DE INVERSIÓN MUNICIPAL ANUAL (PIMA)

Los cuadros del plan de inversión anual para cada uno de los años propuestos según la vigencia del PDM. los cuadros del plan de inversión anual para los años siguientes, aprobados por la Corporación Municipal.

**SECRETARÍA DE GOBERNACIÓN, JUSTICIA Y DESCENTRALIZACIÓN**

**Dirección de Fortalecimiento Municipal (DFM)**

**PLAN DE INVERSIÓN MUNICIPAL**

**DEPARTAMENTO : COLON**

**MUNICIPIO : IRIONA**

**AÑO: 2024**

Nº	Nº de Proyecto	Código/Objeto del Gasto	Nombre del Proyecto	Ubicación Exacta del Proyecto		Presupuesto Anual Aprobado	Fondos Utilizados	
				Urbano	Rural		Propios	Transferencias
				Barrio / Colonia	Aldea / Caserío			
1	2	2	3	4	5	6	11	12
<b>1 . FORTALECIMIENTO SOCIAL Y COMUNITARIO</b>								
<b>1. 1 SECTOR NIÑEZ , ADOLESCENCIA Y JUVENTUD</b>								
1		54200-11-001-01	Subsidio (Apoyo a proyectos y programas para la atención de la asistencia social de la Niñez, adolescencia y Juventud).	Todo el Municipio		400,000.00	0.00	400,000.00
		<b>Sub Total</b>				<b>400,000.00</b>	<b>0.00</b>	<b>400,000.00</b>
<b>1.2 SECTOR ATENCION ESPECIAL A LOS MIGRANTES RETORNADOS</b>								
						0.00		
						0.00		
		<b>Sub Total</b>				<b>0.00</b>	<b>0.00</b>	<b>0.00</b>
<b>1.3 SECTOR DE DISCAPACIDADES ESPECIALES</b>								
						0.00		
						0.00		
		<b>Sub Total</b>				<b>0.00</b>	<b>0.00</b>	<b>0.00</b>

1.4 SECTOR EDUCACION								
2	1	47110 11-001-01	Construccion de Modulo Escolar Escuela Arnulfo Mejia		Caño Blanco	<b>300,000.00</b>		300,000.00
3	2	47110 11-001-01	Construccion de Modulos escolares Escuela Ramon Rosa		Sambita	<b>400,000.00</b>	-	400,000.00
4	3	47110 11-001-01	Construccion Modulos escolares Escuela Jorge Lino Figueroa		Iriona Viejo	<b>500,000.00</b>		500,000.00
5	4	47110 11-001-01	Construccion de dos Modulos Educativos Escuela		Casas Quemadas	<b>600,000.00</b>		600,000.00
6	5	47110 11-001-01	Aporte para construccion jardin de niños Roberto Ruiz		KM22	<b>200,000.00</b>		200,000.00
7	6	23400 11-001-01	Mantenimiento y reparacion de centros educativos		Todo el Municipio	<b>200,000.00</b>		200,000.00
8	7	54200 11-001-01	Subsidio Educacion		Todo el Municipio	<b>700,000.00</b>	0.00	700,000.00
		<b>Sub Total</b>				<b>2,900,000.00</b>	<b>0.00</b>	<b>2,900,000.00</b>
1.5 SECTOR SALUD								
9	1	47110 11-001-01	construccion de cerco perimetral centro de salud		Sambita	<b>150,000.00</b>	-	150,000.00
10	2	47110 11-001-01	construccion de cerco perimetral centro de salud		Sangrelaya	<b>100,000.00</b>		100,000.00
11	3	47110 11-001-01	Mantenimiento y reparacion de centros de salud y equipamiento		Todo el Municipio	<b>150,000.00</b>		150,000.00

12	4	47110 11-001-01	Aporte para construccion de sistema de agua		Punta piedra	<b>350,000.00</b>		350,000.00
13	5	47114 11-001-01	Aporte para construccion de sistema de agua		Quebradona	<b>100,000.00</b>		100,000.00
14	6	47110 11-001-01	Drenaje calles internas de Irióna puerto		Irióna Puerto	<b>100,000.00</b>		100,000.00
15	7	47110 11-001-01	Aporte para construccion de sistema de agua		La Presa y Limoncito	<b>200,000.00</b>		200,000.00
16	8	47110 11-001-01	Ampliacion del Centro de salud		Champas	<b>250,000.00</b>		250,000.00
17	9	47110 11-001-01	Aporte para construccion de sistema de agua		KM22	<b>200,000.00</b>		200,000.00
18	10	54200-11-001-01	Programa ambiental manejo y recoleccion de residuos solidos		Champas, Cusuna, Sangrelaya y cocalito	<b>300,000.00</b>		300,000.00
19	11	23400 11-001-01	Drenaje calles internas del castillo		castillo	<b>100,000.00</b>		100,000.00
20		54200-11-001-01	Subsidios de Salud. (Vigilante, Médicos, Enfermeras, Aseadoras, implementos médicos, Campañas Medicas, fumigacion en prevencion de la salud comunitaria, entre otros).	Todo el Municipio		<b>700,000.00</b>	0.00	700,000.00
		<b>Sub Total</b>				<b>2,700,000.00</b>	<b>0.00</b>	<b>2,700,000.00</b>
<b>1.8 SECTOR VIVIENDAS DE FAMILIAS EN SITUACION DE POBREZA EXTREMA</b>								
21		54200 11-001-01	Construccion de vivienda	Todo el municipio		<b>150,000.00</b>		150,000.00
22		54200 11-001-01	Reparacion de vivienda	Todo el municipio		<b>150,000.00</b>		150,000.00

23		54200 11-001-01	reparacion de pisos	Todo el municipio		100,000.00		100,000.00
24		54200 11-001-01	reparacion de techos	Todo el municipio		138,443.04		138,443.04
		<b>Sub Total</b>				<b>538,443.04</b>	<b>0.00</b>	<b>538,443.04</b>
<b>1.9 SECTOR ATENCION EMERGENCIA COVID</b>								
25		54200 11-001-01	Emergencia Covid-19	Todo el Municipio		344,128.58		344,128.58
		<b>Sub Total</b>				<b>344,128.58</b>	<b>0.00</b>	<b>344,128.58</b>
<b>2. SECTOR ATENCION A LA MUJER</b>								
<b>2.1 EJE DE PREVENCION DE VIOLENCIA</b>								
							0.00	983,224.52
26		54200 11-001-01	Eje de Prevencio de Violencia 30%	Todo el Municipio		294,967.36		294,967.36
		<b>Sub Total</b>				<b>294,967.36</b>	<b>0.00</b>	<b>294,967.36</b>
<b>2. 2 EJE DE ECONOMIA</b>								
								0.00
27		54200 11-001-01	Eje de Economia 30%	Todo el Municipio		294,967.36		294,967.36
		<b>Sub Total</b>				<b>294,967.36</b>	<b>0.00</b>	<b>294,967.36</b>
<b>2. 4 EJE DE SALUD</b>								
								0.00
28		54200 11-001-01	Eje de Salud 20%	Todo el Municipio		196,644.90		196,644.90
		<b>Sub Total</b>				<b>196,644.90</b>	<b>0.00</b>	<b>196,644.90</b>
<b>2. 5 EJE DE EDUCACION</b>								
								0.00
29		54200 11-001-01	Eje de Educacion 10%	Todo el Municipio		98,322.45		98,322.45
		<b>Sub Total</b>				<b>98,322.45</b>	<b>0.00</b>	<b>98,322.45</b>
<b>2. 6 EJE AMBIENTE</b>								
								0.00
30		54200 11-001-01	Eje de Ambiente 10%	Todo el Municipio		98,322.45		98,322.45
		<b>Sub Total</b>				<b>98,322.45</b>	<b>0.00</b>	<b>98,322.45</b>
<b>3. FORTALECIMIENTO CULTURAL Y CONVIVENCIA SOCIAL</b>								



3.1 SEGURIDAD CIUDADANA								
31		54200 11-001-01	Subsidio seguridad ciudadana	Todo el Municipio		400,000.00		400,000.00
32	1	47110 11-001-01	Aporte Para Seguimiento De Construccion de Cerco en el Jardin de Niños en la Comunidad de El Castillo		Castillo	150,000.00	-	L150,000.00
33	2	47110-11-001-01	Construcción de sanitario en el centro social		Castillo	200,000.00		L200,000.00
34	3	47110-11-001-01	Terminacion de puente de hamaca del puente		Tulito	700,000.00		L700,000.00
35	4	47110 11-001-01	Aporte a construccion de puente		Rio Paya	300,000.00		L300,000.00
36	5	47110 11-001-01	Construccion de cerco perimetral en la escuela eriberto Ochoa		Las chatas	100,000.00		L100,000.00
37	6	47110 11-001-01	Construccion de caja puente en las chatas		Las chatas	300,000.00		L300,000.00
38	7	47110 11-001-01	Construccion de cerco perimetral en la escuela fausto Molina		El Way	150,000.00		L150,000.00
39	8	47110 11-001-01	Construccion cerco del jardin de niños		Sico Barrio Morroco	200,000.00		L200,000.00
		<b>Sub Total</b>				<b>2,500,000.00</b>	<b>0.00</b>	<b>2,500,000.00</b>
3.2 SECTOR DEPORTE								
40	1	54200 11-001-01	Subsidio Deportes	Todo el Municipio		101,548.40	0.00	101,548.40
41	2	23400-11-001-01	Mejoramamiento del Campo de Futbol	Todo el Municipio		102,227.00	0.00	102,227.00
		<b>Sub Total</b>				<b>203,775.40</b>	<b>0.00</b>	<b>203,775.40</b>
3.3 SECTOR DE CULTURA								

42	1	54200 11-001-01	Subsidio (Apoyar Ferias Patronales, Culturas Garifunas, Canastas Navideñas y toda actividad para prevalecer la identidad Cultural)	Todo el Municipio		200,000.00	0.00	200,000.00
43	2	47110-11-001-01	Seguimiento a Construcción de Parque municipal en iriona puerto		Iriona puerto	200,000.00	0.00	200,000.00
		<b>Sub Total</b>				<b>400,000.00</b>	<b>0.00</b>	<b>400,000.00</b>
<b>3.4 SECTOR PRESERVACIÓN DEL PATRIMONIO MUNICIPAL</b>								
44	1	54200 11-001-01	Subsidio (Mejoramiento de las iglesias y edificios patrimoniales)	Todo el Municipio		125,774.20	0.00	125,774.20
		<b>Sub Total</b>				<b>125,774.20</b>	<b>0.00</b>	<b>125,774.20</b>
<b>3.5 SECTOR PARTICIPACIÓN CIUDADANA</b>								
45	1	54200 11-001-01	Subsidio a cricol	Cricol tocoa		50,000.00		50,000.00
46	2	54200 11-001-01	Ayuda Social a Personas de Escaso Recursos Económicos	Todo el Municipio		653,348.47		653,348.47
		<b>Sub Total</b>				<b>703,348.47</b>	<b>0.00</b>	<b>703,348.47</b>
<b>4. FORTALECIMIENTO AL DESARROLLO ADMINISTRATIVO Y ECONOMICO</b>								
<b>4.1 SECTOR TURISMO</b>								
42	1	54200 11-001-01	Subsidio (Apoyar la Campaña de Semana Santa, Semana Morazanica y Todo tipo de evento que promocioe el Potencial	Todo el municipio		175,774.20	0.00	175,774.20

			Turístico del Municipio de Irióna).					
		<b>Sub Total</b>				<b>175,774.20</b>	<b>0.00</b>	<b>175,774.20</b>
<b>4.2 SECTOR DE OBRAS DE INFRAESTRUCTURA VIAL</b>								
43	1	23400 11-15-013-01	Mantenimiento de Corredor Turístico y Ambiental de Ciriboya hasta El Castillo		CASTILLO	400,000.00	0.00	400,000.00
44	2	23401 11-15-013-01	Mantenimiento de Corredor Turístico y Productivo de Sangrelaya Hasta Rio Miel		Rio Miel	787,836.34	0.00	787,836.34
		<b>Sub Total</b>				<b>1,187,836.34</b>	<b>0.00</b>	<b>1,187,836.34</b>
<b>4.3. SECTOR DE FORTALECIMIENTO ADMINISTRATIVO Y CATASTRAL</b>								
45	1	54200 11-15-001-01	Actividades para realizar el levantamiento Catastral de la Municipalidad	Todo el Municipio		<b>406,193.60</b>		<b>406,193.60</b>
		<b>Sub Total</b>				<b>406,193.60</b>	<b>0.00</b>	<b>406,193.60</b>
<b>4.4 SECTOR FOMENTO DE LA MICRO, PEQUEÑA Y MEDIANA EMPRESA</b>								
46	1	54200 11-001-01	Subsidio (Ayuda en Capacitación y compra de herramientas y equipos a personas de bajos recursos económicos con espíritu de emprendimiento de su micro empresa)	Todo el Municipio		96,644.91	0.00	96,644.88
	2	23400 11-001-01	Aporte para construcción de galpon cazabero		Sangrelaya y Cocalito	100,000.00		100,000.00
		<b>Sub Total</b>				<b>196,644.91</b>	<b>0.00</b>	<b>196,644.88</b>
<b>5. SECTOR INFRAESTRUCTURA</b>								

**5. 1 SECTOR DE OBRAS DE INFRAESTRUCTURA VIAL**

47	1	23400 11-001-01	Mantenimiento de la calle de san Jose de La Punta hacia el Castillo		San Jose de La Punta al Castillo	<b>974,258.96</b>		974,258.96
48	2	23400 15-013-01	Mantenimiento de la calle de san Jose de La Punta hacia el Castillo		San Jose de La Punta al Castillo	<b>300,000.00</b>	300,000.00	
49	3	23400 11-001-01	Mantenimiento de Tramo carretero de Copen a El Embarcadero		El Embarcadero	<b>300,000.00</b>		300,000.00
50	4	23400 15-013-01	Mantenimiento de la calle de Sico hacia Rio Paya		Sico--Rio Paya	<b>618,000.00</b>	618,000.00	
51	5	23400 15-013-01	Mantenimiento de la calle de Rio Paya hacia El Guayabo		Paya a Guayabo	<b>400,000.00</b>	400,000.00	
52	5	23400 15-013-01	Mantenimiento de Tramo carretero de Rio Paya a Maiz Regado y La Tarralozza		Maiz Regado	<b>450,000.00</b>	450,000.00	
53	6	23400 15-013-01	Mantenimiento de Tramo carretero de Las Champas a Cerrania y Altos de La Paz		Cerrania	<b>200,000.00</b>	200,000.00	
54	7	23400 15-013-01	Mantenimiento de calles Internas de Limoncito, La Presa y La Paleta		Limoncito y La Presa	<b>100,000.00</b>	100,000.00	
55	8	23400 15-013-01	Mantenimiento de Tramo carretero de Sico a Los Naranjos		Los Naranjos	<b>100,000.00</b>	100,000.00	
56	9	23400 15-013-01	Mantenimiento de Tramo carretero de Sico a El Amarillo y Las Palmas		El Amarillo	<b>100,000.00</b>	100,000.00	

57	11	47110 15-013-01	Construccion Segunda Planta del Edificio Municipal		Iriona Puerto	<b>900,000.00</b>	900,000.00	
58	14	42120 15-013-01	Adquisicion de Mobiliario y Equipo de Oficina		Iriona Puerto	<b>232,000.00</b>	232,000.00	
59	15	2341 15-013-01	Mantenimiento de Tramo carretero de Cusuna a Los Fales		Los Fales	<b>150,000.00</b>	150,000.00	
60	16	23400 15-013-01	Mantenimiento de Tramo carretero de El Guano a Nueva Santa Barbara		Nueva Santa Barbara	<b>150,000.00</b>	150,000.00	
61	17	23400 15-013-01	Adquisicion y Construccion de alcantarillas en carreteras	Todo el municipio		<b>50,000.00</b>	50,000.00	
62	18	23400 15-013-01	Mantenimiento de Tramo carretero de Rio Paya a Tulito		Tulito	<b>150,000.00</b>	150,000.00	
		<b>Sub Total</b>				<b>5,174,258.96</b>	<b>3,900,000.00</b>	<b>1,274,258.96</b>
<b>5.4 SECTOR DE MAQUINARIA DE TRABAJO Y EQUIPO DE TRANSPORTE</b>								
						0.00		
						0.00		
		<b>Sub Total</b>				<b>0.00</b>	<b>0.00</b>	<b>0.00</b>
<b>5.5 SECTOR DE AMORTIZACION DE PRESTAMOS PARA PROYECTOS DE INFRAESTRUCTURA</b>								
						0.00		
						0.00		
		<b>Sub Total</b>				<b>0.00</b>	<b>0.00</b>	<b>0.00</b>
<b>5.6 SECTOR DE CUOTAS DEDUCIBLES (MANCOMUNIDAD, AMHON Y FTM)</b>								
63	1	54200-11-001-01	TSC	Todo el Municipio		196,644.90	0.00	196,644.90

64	2	54200-11-001-02	AMHON	Todo el Municipio		100,000.00	100,000.00	
65	3	54200-15-013-03	INFOP	Todo el Municipio		97,200.00	97,200.00	
66	4	54200-11-001-04	MAMUGAH	Todo el Municipio		495,545.16	0.00	495,545.16
		<b>Sub Total</b>				<b>889,390.06</b>	<b>197,200.00</b>	<b>692,190.06</b>
<b>TOTAL</b>						<b>19,828,792.3</b>	<b>4,097,200.00</b>	<b>15,731,592.25</b>

# XI. ORGANIZACIÓN PARA LA GESTIÓN DEL PLAN

## 11.1. Organización social comunitaria

Desde el inicio se dio la organización de Líderes comunitarios, los que han estado al cuidado de la gestión, incluso de la ejecución de los proyectos. Dichas comisiones comunitarias ayudaron en la formulación de PDC y gestión del plan, integradas de 5 miembros seleccionados por las asambleas comunitarias de las comunidades bajo criterios locales establecidos como ser: Iniciativa, Liderazgo, responsabilidad, comunicación, disponibilidad de tiempo, experiencia de participación comunitaria y conocimiento de la realidad comunitaria y planificación.

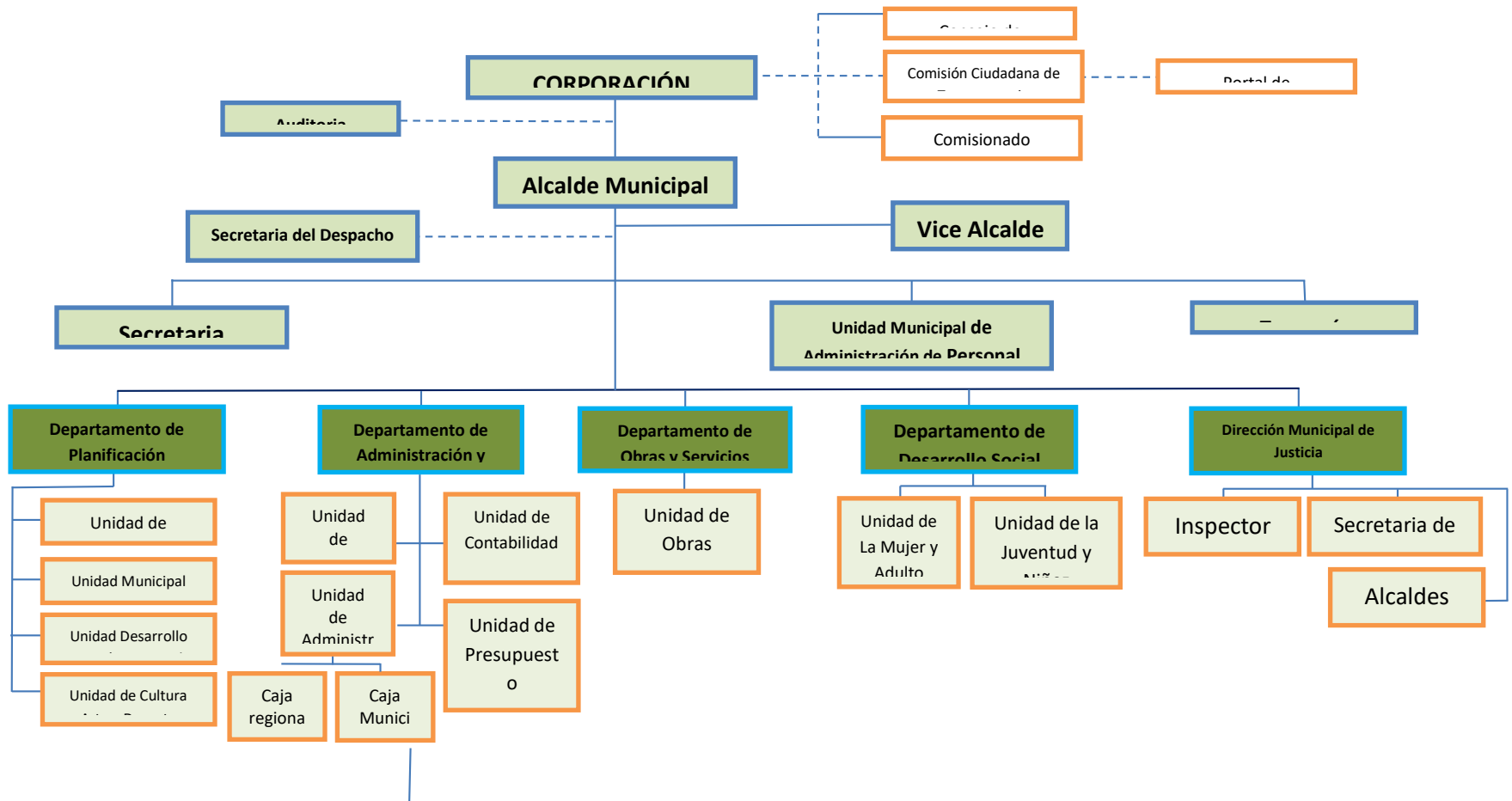
Organización de consejos Zonales los que se organizaron a nivel de cada zona (10), uno por para facilitar el proceso de planificación y seguimiento de las etapas del PDM, y la gestión del Plan por zona, la que está integrada por 1 miembro de cada comisión comunitaria de cada zona con la finalidad de fortalecer la gestión compartida de las necesidades prioritarias por zona territorial.

Por lo demás, en las comunidades, aldeas, o caseríos hay patronatos que representa la comunidad, además de participar activamente en el proceso FOCAL de todo el municipio. Cada Patronato es autorizado legalmente por la municipalidad (Juramentado), desde tal momento queda facultado para la realización de acciones y gestiones que conlleve al desarrollo comunitario y por lo tanto a realizar o apoyar un proyecto con el mismo fin. Además. Anexo a estos patronatos, coexisten más organizaciones sociales, gremiales, deportivas, religiosas, culturales; como ser: Juntas de agua, Consejos Escolares de Desarrollo CED (82), Consejos de Profesores, Comités de Salud (14), Asociación de Jóvenes, Cubes de danzas, Sociedad de padres de familia, gobiernos estudiantiles, comités de Vigilancia de Recursos naturales, Asociación de mujeres, la Mesa de Ambiente y Producción Sico Paulaya MAPS, Iglesias, Quienes han creado vínculos estrechos con la Municipalidad e incluso en tiempo pasado han conllevado a la solución de problemas de manera inter organizacional o con la Municipalidad.

La Municipalidad será facilitadora y acompañante de los procesos de desarrollo a través de la unidad técnica y cada uno de los departamentos y Unidades que la conforman.

## 11.2. Organización municipal:

La Municipalidad cuenta con una organización y administración propia en base a la Ley de municipalidades, la cual descarga las responsabilidades por unidades y departamentos, vigilados por la Corporación municipal, Recursos humanos y Auditoría Interna





### 11.3. Papel institucional

Transcendental es decir que en el municipio ha existido un aporte de Instituciones Internas y Externas, que en conjunto apoyan fortalecimiento por medio acompañamiento y/o ejecución proyectos y actividades y por ende no será diferente la ejecución de este plan por lo que se pretende tomar como punto de partida las Alianzas estratégicas con instituciones operantes en el Municipio, principalmente: Líderes Comunitarios, Municipalidad de Irióna, la Mancomunidad de Municipios Garífunas MAMUGAH, La Comisión de Acción Social Menonita CASM y Ayuda en Acción AeA, Secretaria de Salud, Secretaria de Educación, Vida Mejor, Instituto de Conservación Forestal ICF, el Instituto Nacional Agrario INA, OFRANE, Universidad Nacional de Agricultura, CURLA, UPNFM etc, además la Municipalidad debe crear más alianzas con Instituciones que aún no están haciendo influencia por completo por ej. Programa de Pequeñas Donaciones PPD, SAG, PNUD etc. Secretaria de Seguridad quienes estuvieron involucrados desde el inicio del proceso.

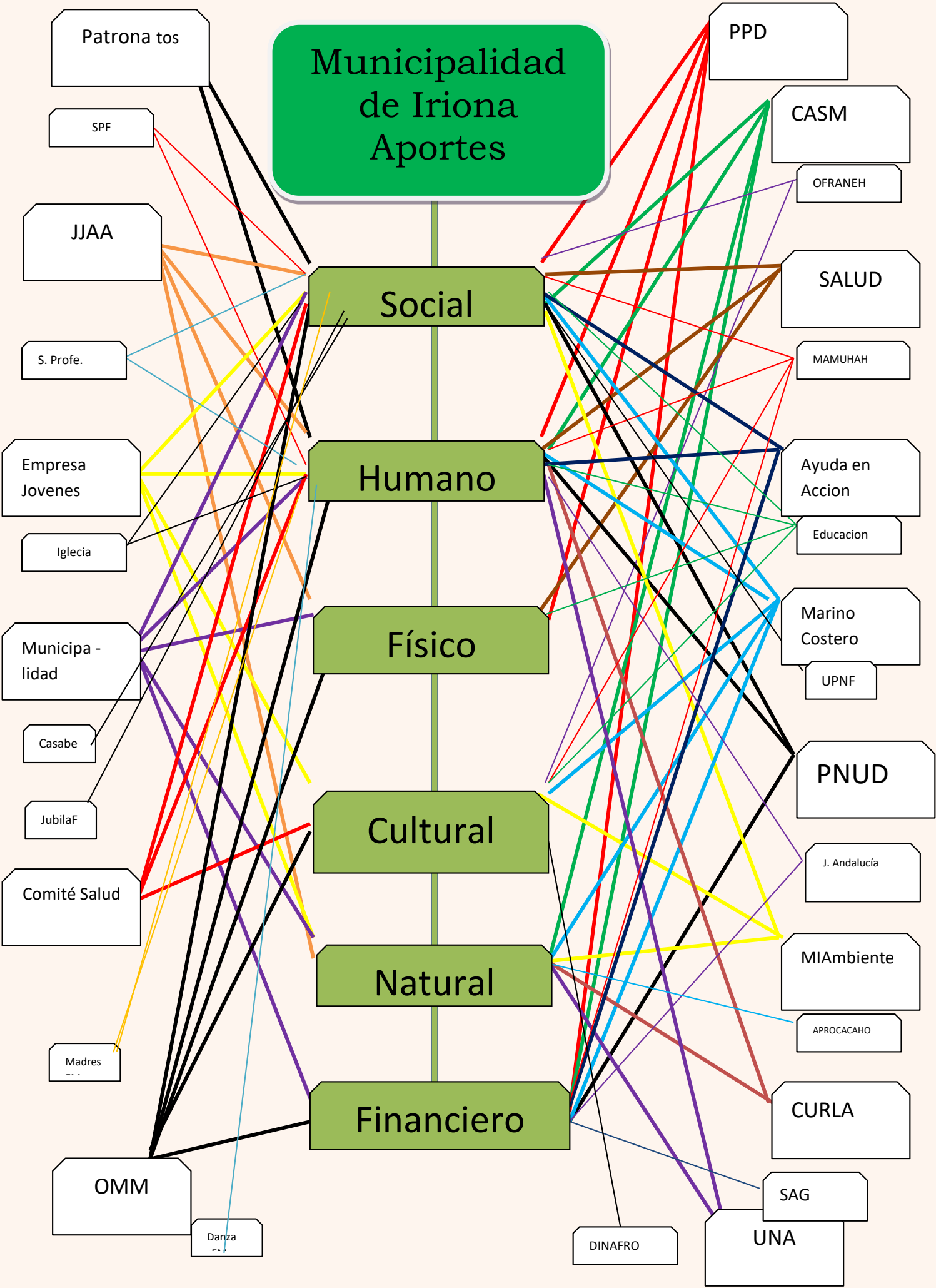
Cada una de las Instituciones y Organizaciones ya sea Local o Externa de la comunidad representan y dan un aporte diferente, ya sea social, humano, cultural, financiero, físico, natural, todas cooperan y se relaciona con los 14 ejes temáticos

- **Social:** Ordenamiento Territorial, Salud y Nutrición, Educación, Grupos Vulnerables, Economía, Participación, Seguridad Ciudadana, Turismo
- **Cultural:** Educación, Grupos Vulnerables, Economía, Participación, Seguridad Ciudadana, Turismo, Recursos naturales.
- **Financiero:** Economía, Infraestructura, seguridad alimentaria, viviendas, educación, salud y nutrición, Ordenamiento Territorial, Recursos Naturales, Grupos Vulnerables, Agua y saneamiento, Tierra, Participación, Turismo y seguridad ciudadana.
- **Físico:** Infraestructura, vivienda.
- **Natural:** Recursos Naturales, tierra, Turismo, Agua y saneamiento, Salud.
- **Humano:** Grupos vulnerables, participación, Educación.

Por lo que se puede decir que si habrá cooperación en la ejecución y seguimiento del plan.

A continuación, se da a conocer un flujograma de las instituciones más representativas en el municipio y su relación con el mismo.

# Municipalidad de Irióna Aportes



El flujograma anterior se describe a continuación, a través de una Matriz, describiendo las principales actividades en el Municipio y su el tipo de aporte.

<b>NOMBRE</b>	<b>ACTIVIDADES</b>	<b>APORTE</b>
<b>Asociación de Productores de Cacao de Honduras APROCACAO</b>	Gestión de programa de reforestación y producción de agro alimento Proporción de proyectos productivos de cacao	Natural, social, humano, financiero
<b>CASM/Junta de Andalucía</b>	Apoyo financiero Capacitación de Personal de la Municipalidad y a líderes en general Apoyo técnico	Social, Humano, financiero, natural, físico
<b>Centro Regional del Litoral Atlántico CURLA Universidad Nacional de Agricultura UNA</b>	Firma de convenios de apoyo para la investigación	Social, humano y natural
<b>Dirección de Pueblos Indígenas y Afro hondureños DINAFAO</b>	Gestión de políticas públicas y educativas	Cultural, social, Natural y financiero
<b>Mancomunidad de Municipios Garífunas de Honduras MAMUGAH</b>	Financiamiento de actividades	Cultural, humano, social y financiero
<b>Mi Ambiente</b>	Apoyo en la capacitación sobre el manejo de desechos sólidos Apoyo a Unidad Municipal Ambiental	Financiero, humano , social, natural
<b>Organización Fraternal Negra de Honduras OFRANEH</b>	Gestión de políticas para comunidades garífunas	Social, Humano, cultural
<b>Programa de Naciones Unidas Para el desarrollo PNUD</b>	Donación de Proyectos	Financiero, social, Natural y humano
<b>Programa de Pequeñas Donaciones</b>	Capacitaciones Taller	Financiero, Social, Humano

<b>PPD/PNUD</b>	Apoyo financiero	
<b>Secretaria de Agricultura y Ganadería SAG</b>	Gestión de proyectos de reforestación ambiental	Financiero, Físico y natural
<b>Secretaria de Educación</b>	Gestión de programas educativos sobre el manejo de desechos sólidos Servicio de educación	Social, humano, físico, cultural
<b>Secretaria de Salud</b>	Coordinación de campañas de limpieza comunales Servicio de salud	Social, humano, físico
<b>Universidad Pedagógica Nacional Francisco Morazán UPNFM</b>	Apoyo con charlas sobre la conservación del medio ambiente Regional Formación docente	Social, humano, natural
<b>Vida mejor/Chamba comunitaria</b>	Entrega de bienes de viviendas Apoyo en campañas de limpieza y reforestación	Cultural, humano, social, físico
<b>Municipalidad de Irióna</b>	Gestión Apoyo Ejecución de proyectos	Humanos, social, financiero, físico, natural

Con respecto a la organización local, se presenta el siguiente cuadro de organizaciones

NOMBRE	ACTIVIDADES	ACTIVO
<b>Patronatos</b>	Gestiones	Social y humano
<b>Juntas de Agua</b>	Gestiones Manejo de microcuencas Control de proyectos	Natural, físico, Social y humano
<b>Grupo cazaberos</b>	Creación de empleos y medios de vida	Humano, cultural, financiero
<b>Club de danzas</b>	Aporte cultural	Social, culturas, humano
<b>Empresa de jóvenes</b>	Protección Coordinación de campañas reforestación	Natural, social y humano

<b>Sociedad de padres de familia</b>	Gestión Vigilancia	Humano y social
<b>Comité de salud</b>	Apoyo	Humano y social
<b>Sociedad de maestros</b>	Brindar educación Gestión	Humanos y social
<b>Grupo de madres solteras</b>	Gestión	Humanos y social
<b>Oficina Municipal de la Mujer</b>	Coordinación de programa para mujeres y tercera edad	Social, humano, Cultural y financiero
<b>Iglesia</b>	Concientizar a la población	Social, físico y humano
<b>Consejos Escolares de Desarrollo</b>	Vigilancia del proceso enseñanza aprendizaje de los diferentes sectores	Humano, cultural, social

#### 11.4. Gestión de recursos

Para el fortalecimiento de la ejecución del plan se pretende, Primero; ejecutar una parte de los proyectos con fondos de Municipalidad de Iriona. Segundo: algunos de los proyectos son realizables por la comunidad, tercero: Al no tener capacidad financiera suficiente se debe endurecer Alianzas estratégicas con instituciones y Organizaciones operantes en el Municipio, principalmente: MAMUGAH, CASM/ AeA, Secretaria de Salud, Secretaria de Educación, ICF, INA, MAPS, Secretaria de Seguridad quienes estuvieron involucrados desde el inicio del proceso. Y mucho antes del mismo.

<b>NOMBRE</b>	<b>Dirección</b>	<b>Enlace</b>	<b>Contacto/ Teléfono/Email</b>
<b>Gobierno Central</b>	Tegucigalpa	Diputados, Alcalde	<a href="tel:2290-5000">2290-5000</a>
<b>CASM/Junta de Andalucía</b>	Iriona Puerto/España	Efrain Hernández	9912-6046
<b>Vida mejor/Chamba comunitaria</b>	Iriona Puerto	Omar Quezada	9515-2978
<b>Mancomunidad de Municipios Garífunas de Honduras MAMUGAH</b>	Tocoa	Lic. Vanessa Sierra	9604-9620 2434-3054 <a href="mailto:mamugah07@yahoo.es">mamugah07@yahoo.es</a>
<b>Programa de Naciones Unidas Para el desarrollo</b>	Tegucigalpa	Hugo Galeano	9978-0537 <a href="mailto:hugo.galeano@undp.org">hugo.galeano@undp.org</a>

<b>PNUD / Programa de Pequeñas Donaciones PPD</b>			
<b>Secretaría de Educación</b>	Iriona Puerto	Lic. Elda Mejía	9489-7783 eldaisauramejiagarcia@yahoo.com
<b>Secretaría de Salud</b>	Iriona Puerto	Dr. Antonio Ávila	9934-4215
<b>Organización Fraternal Negra de Honduras OFRANEH</b>	Tegucigalpa		
<b>Centro Regional del Litoral Atlántico CURLA Universidad Nacional de Agricultura UNA</b>	La Ceiba Catacamas Olancho	MS c Trinidad Reyes -UNA	9811-1407
<b>Universidad Pedagógica Nacional Francisco Morazán UPNFM</b>	Iriona Puerto	Lic Roberto Ruiz Lic Claudio Mejía	6933-2719 3151-6551 <a href="mailto:Betoruiz16@yahoo.com">Betoruiz16@yahoo.com</a>
<b>Secretaría de Agricultura y Ganadería SAG</b>	Tegucigalpa		
<b>Asociación de Productores de Cacao de Honduras APROCACAO</b>	Tegucigalpa	Lic Leslie Salgado Luis Barahona	9441-6913 9909-1963 <a href="mailto:luisbarahonaf@yahoo.com">luisbarahonaf@yahoo.com</a>

Se han realizado propuestas a múltiples instancias, de las cuales muchas han sido aceptadas y buscado una solución de ejecución. Como como el del Gobierno Central, CASM/AeA, PPD, Vida Mejor, MAMUGAH, etc.

La municipalidad administra sus propios fondos, durante la ejecución de sus planes, algo que seguirá de igual manera, con la presencia del Comité de Transparencia y de la sociedad civil en general. Sin embargo, los cooperantes muchas veces, administran los fondos de proyectos, por lo que la Municipalidad no interviene en dicho proceso. Y con la eficiente administración que se lleva actualmente en la tesorería de la Institución, se pretende conseguir una alta eficiencia y eficacia.

## 11.5. Plan de comunicación

### **Plan Mínimo de Comunicación para preparar los Planes de Desarrollo Municipal**

A fin de que la población, instituciones públicas y privadas, proyectos de desarrollo y demás actores de la sociedad civil, vinculados al proceso de desarrollo del territorio del municipio

estén debidamente informados, sobre los objetivos, alcances y avances en la elaboración del Plan de Desarrollo Municipal, se preparó un plan mínimo de comunicación con los propósitos siguientes:

#### 11.5.1. Objetivos General

Incentivar el compromiso de la población, instituciones y organizaciones de la Sociedad civil en la preparación del PDM.

#### 11.5.2. Objetivos Específicos

Divulgar los objetivos y avances del proceso de formulación del plan.

2. Lograr el involucramiento de las autoridades, organizaciones y los líderes de las comunidades en la Preparación del plan.
3. Socializar las acciones y resultados obtenidos.

El primer objetivo está orientados a difundir la preparación del plan, y los resultados que se vayan alcanzando, a nivel general con la sociedad civil organizada y no organizada a través de spots radiales, afiches, trífolios, jornadas presenciales, foros radiales y asambleas públicas y el segundo objetivo a difundir los alcances del plan con las Corporaciones Municipales y líderes comunitarios mediante la implementación de jornadas de inducción y capacitación.

Complementariamente el tercer objetivo pretende dar a conocer los resultados finales en la preparación de los planes mediante el montaje de eventos de socialización para ser presentados a las organizaciones comunitarias, instituciones públicas y privadas, cooperantes y proyectos de desarrollo que se ejecutan dentro del área de intervención del municipio.

El costo total del plan de comunicación asciende a Lps. 227,500.00 el cual será financiado con Fondos Propios de la Municipalidad de Irióna.

**El siguiente cuadro muestra en detalle las actividades programadas**

<b>Objetivos</b>	<b>Descripción</b>	<b>Unidad de Medida / Cantidad</b>	<b>Fecha Inicio</b>	<b>Fecha Término</b>	<b>Responsable</b>	<b>Costo Lps.</b>
Divulgar los objetivos y avances del proceso de formulación del plan	-Trifolios	Unidad/ 1,000	Jul	Agosto	UTM	10,000.00
	-Foro Presencial Interinstitucional	Unidad/10 Uno Por ZONA	Agosto	Agosto	Técnicos de campo	40,000.00
Lograr el involucramiento de las autoridades, organizaciones y los líderes de las comunidades en la preparación del Plan.	-Inducción a las Corporaciones	Reuniones 1	Jul	Jul	UTM	2,000.00
	-Visitas a organizaciones claves del municipio	Visitas / varias 20	Jul	Nov	UTM	10,000.00
	Nota líder e instituciones para motivarlo a la participación PDM	Notas /500	Jul	Agosto	UTM	5,500.00
Socializar las acciones y resultados obtenidos	Jornada con las Corporaciones Municipales	Jornadas /10	Sep	Nov	UTM	60,000.00
	Jornadas con Instituciones					
	Cabildos Abiertos de aprobación	Cabildos/ 10	Oct	Dic	Corporación Municipal y UTM	100,000.00
<b>Total</b>						<b>227,500.00</b>



## 11.6. Viabilidad

### 11.6.1. Social

Anteriormente todas las inversiones y realización de proyectos, se realizaban a través de propuestas, solicitudes y aprobaciones directas por parte de la Corporación Municipal, en la que la única participación de la población era en los casos de peticiones o solicitudes para dar solución a problemas, a diferencia de esta nueva metodología de planificación (Plan de Desarrollo Municipal PDM) que en particularidad se hicieron con una participación comunitaria para registrar los principales problemas por comunidad y por eje temático y que los mismos pobladores se plantearán las cosas que ha faltado por hacer, y de modo identificar las ideas de proyectos necesarias para resolver los mismos de los que en conjunto se identificaban ideas de proyectos, con el agravante que los PAC nunca se lo devolvieron a la comunidad.

En esencia este proceso se denomina Planificación de Desarrollo Municipal con orientación en Ordenamiento Territorial, que se construye a partir de la preparación de los Planes de Desarrollo Comunitario (PDC), proceso que implicó la preparación de una línea de base comunitaria participativa, la identificación de líderes comunitarios facilitadores, la capacitación de estos Líderes en la metodología PDC, la realización de cuatros asambleas en promedio por comunidad para analizar los resultados de la línea de base e ideas de proyectos la consolidación del plan con el equipo facilitador.

Por lo antes mencionado se puede concluir que la gestión del Plan de Desarrollo Municipal PDM y todo el proceso en general tiene una elevada aceptación por parte de la sociedad, en vista que fue la misma población quienes elaboraron sus Planes de Desarrollo Comunitarios PDC, documento sobre el cual está elaborado el PDM y sobre Los cuales están preparados los Planes Zonales, el Plan Plurianual y Planes anuales. Asimismo, fue tomada de una manera muy optimista, el involucramiento del Sr Alcalde Municipal. Algo que a la población le ha parecido interesante, y se han sentido tomados en cuenta. En resumen, la comunidad tuvo una participación efectiva en la elaboración de los planes que pueden corroborarse con los listados de los PDC y PZT.

### 11.6.2. Financiero

Durante las jornadas de planificación comunitarias, muchos de los líderes reaccionaron en el quehacer de sus comunidades, y después de identificar los problemas según línea Base y en Otros problemas fuera de los ODS, posteriormente la respuesta a ¿Qué falta por hacer? –Ideas de Proyecto-, manifestaban que muchos de los problemas, tenían solución local, por lo tanto, con la herramienta de los PDC, sería más fácil trabajar y realizar acciones.

Sin embargo, existen proyectos muy onerosos para poder ser ejecutados con aporte comunitario por lo tanto se necesita aporte Financiero Municipal y/o Central o de otros Cooperantes, además hay muchos proyectos con presupuestos millonarios y ni la Municipalidad podría ejecutarlos por la baja Transferencia o con ingresos corrientes, cabe agregar que el municipio es el segundo más extenso del país y que cuenta con el 52% del territorio departamental, algo que eleva los costos para la realización de proyectos. Por lo tanto, será necesario gestionar ante el Gobierno Central que tome en cuenta la realidad del Municipio; mejore las transferencias, y ejecute los proyectos de infraestructura.

El método de planificación, el involucramiento de las lides; comunidad en general y el Eficiente trabajo del Equipo Técnico Facilitador, han permitido obtener una radiografía interesante del municipio, de ese modo conocer los potenciales; Humanos, productivos, recursos, riquezas naturales y belleza, que pueden ser atractivas para cooperantes que están dispuesto a dar su aporte al desarrollo del Municipio.

### 11.6.3. Técnico

Anterior mente se mencionó que el municipio es inmensamente rico en bienes naturales, los cuales se puede encontrar, madera, ríos, agua, recursos humanos e interés por el desarrollo. Algo que ayuda grandemente para la ejecución de proyectos de infraestructura principalmente, que es el eje temático que la gente mostro más necesidad mobiliario. Cosa que coincide con el pensar de la población, con el tema de Acceso a tecnologías, por ejemplo, depende de la construcción de carreteras y puentes el ingreso de tecnologías industriales, pero las comunidades poseen sus propias tecnologías artesanales que pueden servir a la ejecución de proyectos.

## 11.7. Limitantes y riesgos

Las políticas públicas Gubernamentales seguirán siendo el mayor obstáculo para la implementación de proyectos, ya que la politización es muy evidente en nuestro Municipio, y cada vez se incrementa poniendo de relieve el paternalismo; el retraso y las Insuficientes transferencias, lo mismo provoca un estancamiento, Sumando a ello la falta de cultura tributaria por lo tanto se convierte en un desafío.

La discontinuidad de con el cambio de gobierno central y local, podría interrumpir el proceso.

11.8. Resumen Costos y Financiamiento para la Ejecución del PDM

(F-27)

**Plan de Desarrollo Municipal de  
Resumen Costos y Financiamiento para la Ejecución del PDM ( En Lps)**

Descripción del Programa	No. de proyectos	Costo Total	Financiamiento	
			Local	Externo
<b>(PROYECTOS DE DESARROLLO SOCIAL PRIORIZADOS POR CADA PLAN ZONAL)</b>	<b>356</b>	<b>97,874.324</b>		
<b>(PROYECTOS DE INFRAESTRUCTURA SOCIAL PRIORIZADOS EN LOS PLANES ZONALES)</b>	<b>207</b>	<b>239,185.919</b>		
<b>(PROYECTOS DE DESARROLLO PRODUCTIVO PRIORIZADOS POR CADA PLAN ZONAL)</b>	<b>169</b>	<b>111,914.000</b>		
<b>TOTAL</b>				

## XII. SEGUIMIENTO Y EVALUACIÓN

### 12.1. Seguimiento

<b>Actividad</b>	<b>Periodo</b>	<b>Metodología</b>	<b>Responsable</b>	<b>Resultados</b>	<b>Supuestos</b>
<b>Revisión de PDC</b>	Cada tres meses	Mediante las visitas domiciliarias, asambleas comunitarias, aplicando encuestas para medir los avances de cada comunidad	Líderes comunitarios, la UTM, Consejo Impulsor del PDC	La ejecución de los proyectos, y la medición de avances.	Poca participación de los representantes de cada uno de los PDC.
<b>Evaluación de los PZT</b>	Cada seis meses	A nivel de reuniones de consejo zonal por cada uno se los sectores. Haciendo una auditoria interna por cada representante del PZT	La UTM, Instituciones interesadas en el proceso	La ejecución de los proyectos priorizados.	La buena organización a nivel zonal.
<b>Supervisión y evaluación de la formulación del PDM</b>	Una vez al año.	A nivel de cabildos Abiertos. Presentando Informe Socioeconomico del desarrollo y ejecución de los proyectos por cada una de las comunidades	La UTM, Instituciones interesadas en el proceso	La buena ejecución de los proyectos en cada una de las comunidades.	Mediante la buena organización para la ejecución de los proyectos.

## 12.2. Evaluación

La evaluación del proceso de ejecución del plan se hará de forma continua para medir los indicadores de impacto y metas a nivel social y Municipal tomando como instrumento la actualización de la línea de base en un periodo de cinco años para medir el resultado generado del proceso de implementación de proyectos plasmados en el PIMP.

De igual forma se desarrollarán actividades de evaluación del proceso a corto plazo con instrumentos de medición social con apoyo de la UTM enlazado al proceso de seguimiento que desarrollara dicha oficina Municipal

# XIII. ANEXOS





# Certificacion es de Punto de Acta



*Alcaldía Municipal de Iriona*  
*Municipio de Iriona, Departamento de Colón*  
Email: [coloniriona@municipalidad.info](mailto:coloniriona@municipalidad.info)



CERTIFICACIÓN DE PUNTO DE ACTA

La Suscrita Secretaria Municipal de Iriona Departamento de Colon, en uso de las facultades que la Ley le confiere **CERTIFICA QUE**; en el archivo original de libros de actas que esta Municipalidad lleva durante el año 2022-2023 en el Tomo X Folio 302 en adelante se encuentra Inscrito el preámbulo y punto N.9 del **acta N. 40** que literalmente dice: En el local que ocupa el salón de sesiones del palacio Municipal de la comunidad de Iriona Puerto Municipio de Iriona Departamento de Colón, el día 13 de septiembre del año 2023 se celebró sesión ordinaria de la Corporación Municipal de Iriona la cual dio inicio a las 10:40 a.m., presidida por el Alcalde Municipal Sr. Wilmer Renan Guzman Murillo, la participación de la Vice-Alcaldesa Municipal Sra. Karla Elizabeth Guity Norales, y la asistencia de los Regidores Municipal por su orden; I. Margarita Dolmo Alvarez, II. Jairo Onel Echeverría Ramirez, III. Tomas Norales Guevara IV. Yeny Marelin Duarte Wood V. Naun Elías Leiva Lopez, VI. Luis Santiago Suazo Álvarez VII. Esaú Jonatan Ulloa Redondo VIII. Geydi Rosita Alvares Guillen. La participación del Sr. Rosbin Samir Mejia representante de la Comisión Ciudadana de Transparencia y la suscrita Secretaria Municipal Sra. Rudy Iveth Euceda quien da Fe. Se procedió al desarrollo de la agenda; 1...2...3...4...5...6...7..8..9. **En este Punto El Ing. Kirien Velasquez representante de la directiva de la reformulación de PDM y cada uno de los empleados Municipal capacitados e involucrados en este proceso, presentaron a la Corporación Municipal la socialización de la de la reformulación de PDM los avances de lo que va hasta la fecha. Después del análisis y discusión la Corporación Municipal de Iriona, aprobó la socialización y avances del proceso de reformulación del Plan De Desarrollo Municipal del Municipio de Iriona Departamento de Colón, tal como se detalló.**

10..11..12..13..14 No habiendo más que tratar se cerró la sesión a las 04:29 pm y firman para constancia; Firmaron; Firma y Sello del Alcalde y firma regidores Municipal y Firma y sello de Secretaria Municipal.

..... ES COPIA FIEL A SU ORIGINAL.....

Extendida en el Municipio de Iriona, Departamento de Colon a los trece días del mes de diciembre del año dos mil veintitrés.

  
Rudy Iveth Euceda  
Secretaria Municipal  
Iriona-Colon



*Juntos Por La Nueva Iriona "Corporación Municipal 2022-2026"*



Escaneado con CamScanner



*Alcaldía Municipal de Iriona*  
*Municipio de Iriona, Departamento de Colón*  
Email: [coloniriona@municipalidad.info](mailto:coloniriona@municipalidad.info)



**CERTIFICACIÓN DE PUNTO DE ACTA**

La Suscrita Secretaria Municipal de Iriona Departamento de Colon, en uso de las facultades que la Ley le confiere **CERTIFICA QUE;** en el archivo original de libros de actas que esta Municipalidad lleva durante el año **2022-2023** en el **Tomo X Folio 319** en adelante se encuentra Inscrito el preámbulo y punto N. 6 del **acta de Cabildo Abierto "Socialización del Plan de Desarrollo Municipal año 2024-2028** que literalmente dice: En el local que ocupa el Edificio del Anticiclónico de la comunidad de Iriona Puerto" Municipio de Iriona Departamento de Colon, se celebró la sesión del Cabildo Abierto llamado **CABILDO ABIERTO SOCIALIZACIÓN DEL PLAN DE DESARROLLO MUNICIPAL, AÑOS 2024-2028**, El día 23 de octubre del año 2023, Moderador por el Ing. Marlon Gonzalo Mejía asistente del Alcalde Municipal, la asistencia de los miembros de la Corporación Municipal representada por el Alcalde Municipal Sr. Wilmer Renan Guzman, la participación de la Vice-Alcaldesa Municipal Sra. Karla Elizabeth Guity Norales y los Sres. Regidores el Alcalde Municipal, la participación de la Vice-Alcaldesa Municipal Sra. Karla Elizabeth Guity Norales, la asistencia de los Regidores Municipal por su orden; I. Margarita Dolmo Alvarez, II. Jairo Onel Echeverría Ramírez, V. Naun Elías Leiva Lopez VII. Esaú Jonatan Ulloa Redondo VIII. Geydi Rosita Alvares Guillen. La participación del Sr. Rosbin Samir Mejia representante de la Comisión Ciudadana de Transparencia, representante de los Patronatos de las diferentes comunidades del Municipio, representantes de organizaciones civiles, Representes de Salud, Representantes de Educación y la suscrita Secretaria Municipal Sra. Rudy Iveth Euceda quien da fe. Se procedió al desarrollo de la agenda; 1...2...3...4...5...6. **En este punto se presentó la Socialización de la Actualización del Plan de Desarrollo Municipal de Iriona Departamento de Colón para los años 2024-2028. Después del análisis y discusión la asamblea del Municipio de Iriona Departamento de Colón, Validó la reformulación de gabinete del banco de Proyectos del Plan de Desarrollo Municipal del Municipio de Iriona Departamento de Colón, años 2024-2028.**

7..8..9 No habiendo más que tratar se cerró las sesión a las 03:00 pm y firman para constancia;

..... ES COPIA FIEL A SU ORIGINAL.....

Extendida en el Municipio de Iriona, Departamento de Colon a los trece días del mes de diciembre del año dos mil veintitrés.

  
**Rudy Iveth Euceda**  
**Secretaria Municipal**  
**Iriona-Colon**



*Juntos Por La Nueva Iriona "Corporación Municipal 2022-2026"*



Escaneado con CamScanner

Indicadores  
de línea base  
del  
municipio

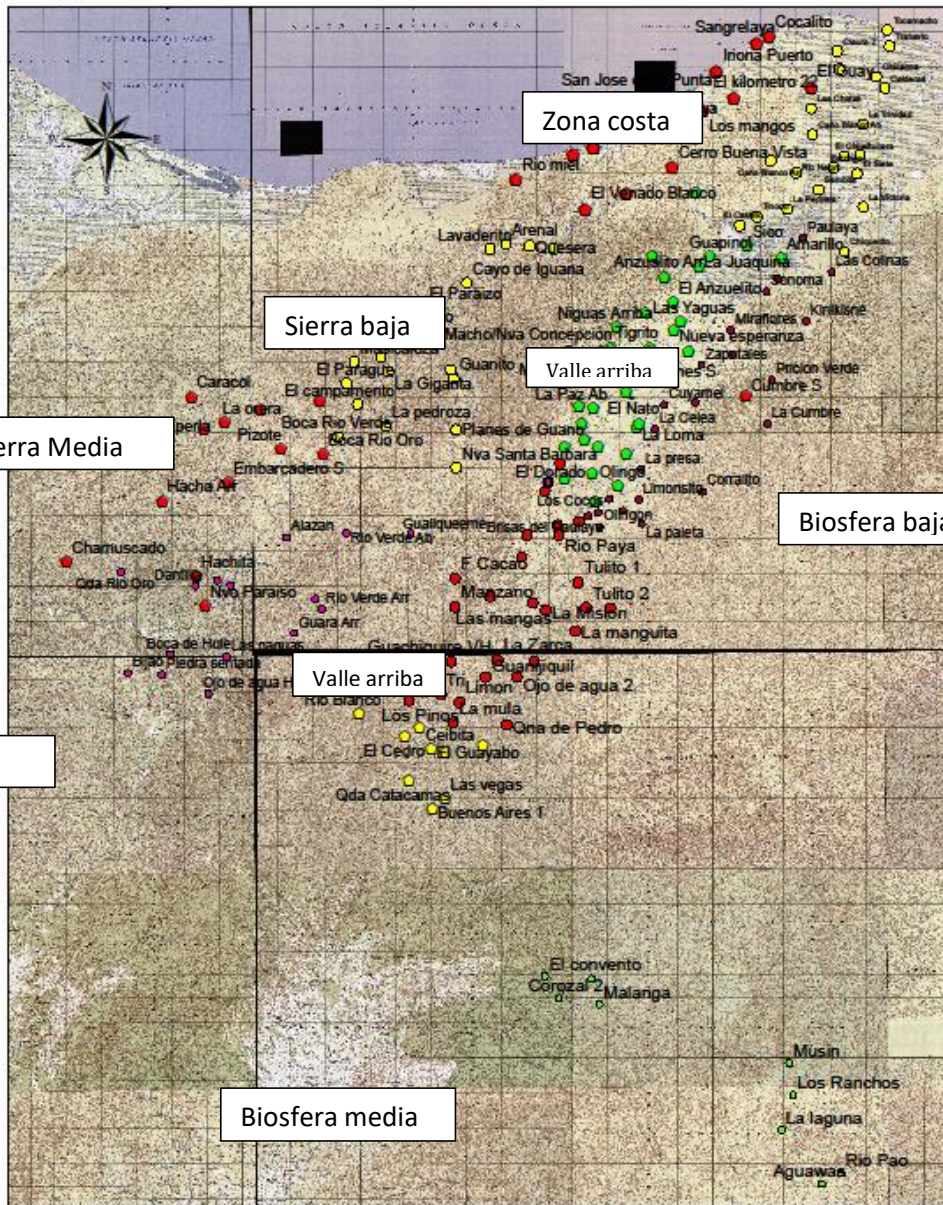




# Mapa de Zonificación del Municipio



## MAPA DE COMUNIDADES MUNICIPALIDAD DE IRUYA



02,750500 11,00016,50022,000  
Meters

UTM\_WGS84\_ZONAS 16  
HECHO POR: ING. KIRIEN R. VELASQUEZ



## Listado de asistencia Asambleas PZT