

RESEÑA HISTÓRICA DEL MUNICIPIO DE GUATA

SURGIMIENTO DEL MUNICIPIO

En el recuento de población de 1971 forma parte del curato de Silca, en la división política territorial 1889 era uno de los municipios del distrito de Manto. Guata es un vocablo de origen mexicano que se compone de Quahuitl que significa árbol; tlalli que significa tierra y la abundancia. Originalmente la composición del nombre fue entonces Quauhtlalli que proviene de la calidad de sus tierras para el cultivo del frijol y del maíz. Según algunos pobladores el nombre de este municipio se originó en tiempos antiguos cuando los fundadores residían en la zona donde se encuentra ubicada actualmente la comunidad de Pueblo Viejo a orillas del río Guata, ocurriendo un desastre natural lo que causó la destrucción total de la comunidad lo que obligó a sus pobladores a emigrar hacia otras zonas localizando en Guatales de Moradores lo que se movilizaban a sembrar maíz a otras zonas. Durante el tiempo de fundación de este municipio llegaron los españoles, quienes construyeron la iglesia católica, la que actualmente se considera una reliquia histórica por los pobladores del municipio.

FECHA DE FUNDACIÓN

Según la historia el municipio de Guata se fundó en el año 1889

PRIMEROS POBLADORES.

No se tiene dato exacto de quienes fueron los primeros pobladores del municipio de Guata

PRIMERAS COMUNIDADES.

Las primeras comunidades del municipio de Guata fueron Pueblo Viejo, Azacualpita y la Estancia.

FECHA EN QUE RECIBIÓ CATEGORÍA DE MUNICIPIO.

Guata recibió categoría de municipio en el año 1920, en este entonces la cabecera departamental era Manto

COSTUMBRES.

De las cuales podemos mencionar algunas como:

- Jugar fútbol por las tardes y fines de semana.
- Asistir a misas los domingos y días festivos.
- Jugar a las cartas.
- Hacer sopa los fines de semana
- Tomar café por la mañana y por tarde.
- Jugar Billar.
- Tertulias en las aceras de las casas

TRADICIONES

Entre las tradiciones sobresalen algunas actividades que se realizan en las ferias patronales, la cual es en honor a Santiago apóstol, actividades tales como:

Alboradas, Quema de pólvora, Procesiones, Misas, Vigilias, Juegos tradicionales, Encuentros deportivos, Noches culturales, Fiestas bailables, coronación de las reinas: infantil, juvenil, rey feo y quema de toro fuego.

También se hacen alboradas, encuentros deportivos, noches culturales, exposición de comidas típicas, fiestas bailables

En lo religioso celebran bautizos, bodas y procesiones.

Entre otras fiestas de carácter oficial están: El día de la madre, semana santa, día del niño, día de la independencia, la navidad y el año nuevo.

GASTRONOMÍA ACTUAL Y EXISTENTE.

Entre la gastronomía del municipio de Guata tenemos Estofado, chicharrones, sopa de mondongo, sopa de gallina con arroz de maíz, sopa de albóndigas, Nacatamales, montucas, tamalitos, dulces, pan casero, rosquillas, tamalitos de maíz, sopa de frijoles, alfeñique, , jalea de mango, colmenas, pinol con leche, sopa de res, torrejitas, ayote en miel, sopa de capirotadas, leche, queso, arroz con leche.

PATRIMONIO HISTORICO

El patrimonio histórico del municipio tenemos:

Iglesia católica

PRIMEROS SERVICIOS PÚBLICOS.

Entre los primeros servicios públicos que se dieron en municipio fueron el correo, telegrama, teléfono fijo, la energía eléctrica, agua potable y ahora en la actualidad el teléfono celular.

PERSONAJES RELEVANTES POR SU APORTE Y PRESTIGIO AL MUNICIPIO

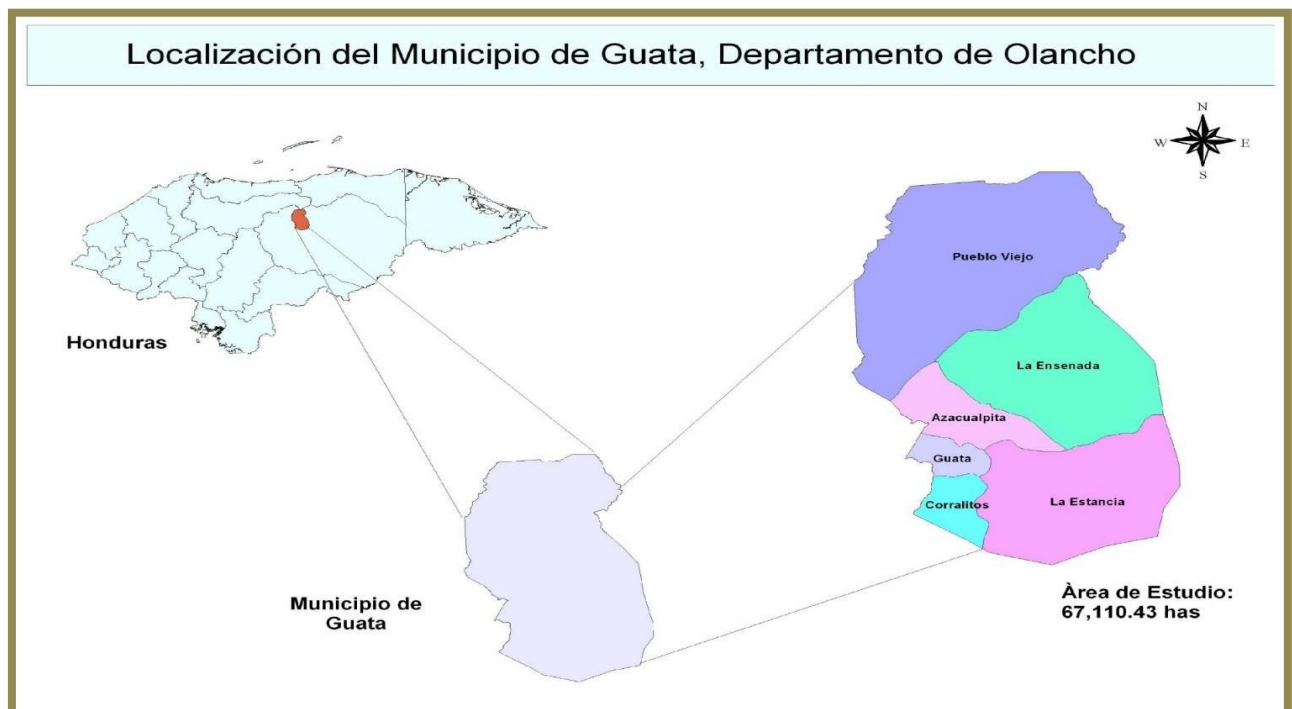
Entre los personajes más relevantes del municipio tenemos:

- Prof. Luis Alfredo Baquedano (alcalde actual del municipio)
- Robilio Abelardo Cáceres
- Ángel Ernesto Raudales
- Hedgardo Hevelio Cáceres
- Profe: Necty Hernández (Q.D.D.G.)
- Novarino Godifredo Figueroa (Q.D.D.G.)
- Antonio Arnaldo Cáceres (Q.D.D.G.)
- Pedro Figueroa (Q.D.D.G.)
- Orfilio Cáceres (Q.D.D.G.)

- Marcelo Figueroa Díaz
- Ubaldo Constantino Figueroa (Q.D.D.G.)
- Roque Figueroa
- José Pablo Munguía
- Julio Reyes (Q.D.D.G.)

ACTIVIDADES ECONÓMICAS QUE SUSTENTAN A LA POBLACION

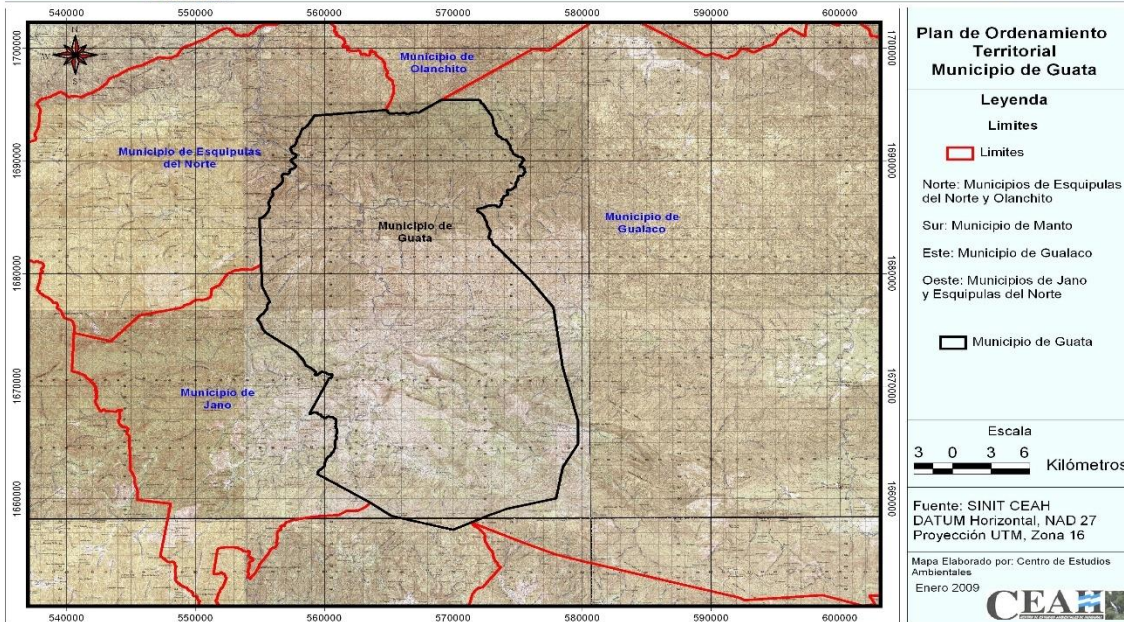
Entre las principales actividades económicas que sustentan a la población están las siguientes. La agricultura (maíz, frijoles, café, caña, yuca,) la ganadería (producción de leche, producción de carne y compra, venta ganado mejorado, cría de cerdos, aves de corral, el comercio (las pulperías) las barberías, la carpintería, bloquera.



Ubicación Geográfica

UBICACIÓN DEL MUNICIPIO EN EL DEPARTAMENTO (Mapa)

El municipio de Guata, se encuentra ubicado en la zona norte del departamento de Olancho, aproximadamente 127 kilómetros de la ciudad de Juticalpa, 214 kilómetros de la ciudad capital de la república.



LIMITES TERRITORIALES

El municipio de guata, limita al

- **Norte**, Con el departamento de Yoro y el municipio de Esquipulas del Norte
- **Sur** Con los municipios de, Manto y Guarizama
- **Este** Con el municipio de Gualaco
- **Oeste** Con el municipio de Jano.

EXTENSIÓN TERRITORIAL.


El municipio de Guata, tiene una extensión territorial de 671.10 Km² el cual está distribuido en 5 aldeas, 78 caseríos, 4 barrios

ALTURA DEL MUNICIPIO, REFERENCIA CASCO URBANO Y PUNTO MAS ALTO

473 metros sobre el nivel

COORDENADAS

No se cuenta con esta información


Alfredo Baquedano
Alcalde Municipal
Guata, Olancho