



Municipalidad Indígena Lenca de San Francisco de Opalaca
Departamento Intibucá
Republica de Honduras Centro América
Correo: sfopalaca@yahoo.es



RESEÑA HISTORICA

SAN FRANCISCO DE OPALACA

Antes de ser Municipio fue una comunidad llamada Monte Verde sector norte, Pertenece al Municipio de Yamaranguila Intibucá

Monte Verde estaba formada por familias Indígenas Lencas 100%

Se logró el decreto de Municipio 74-94 en fecha 19 de julio 1994 siendo presidente constitucional de la república el doctor Carlos Roberto Reina Idiáquez, y presidente del congreso nacional el ingeniero Carlos Roberto Flores Facusse. Mediante una lucha constante a través de una gran peregrinación indígena apoyada con las demás etnias tawahkas, Garífunas, Tulipanes, Lencas, con el apoyo de 17 parroquias de la iglesia católica y en compañía de 14 organizaciones aglutinadas, que apoyaban la lucha del pueblo lenca por la justicia y la paz

San Francisco de Opalaca es único Municipio con una especialidad diferente de todos los demás Municipios, por ser Municipio Indígena Lenca. En ese tiempo para decretarse Municipio se necesitaba 5,000 habitantes. San Francisco de Opalaca solo contaba con 3,000 habitantes entre mujeres hombres y niños

Considerando que la ley dice acepto acepciones de especialidad y la especialidad de ser Indígena 100% de manera que San Francisco de Opalaca se decretó Municipio por ser calidad de Indígena

Las necesidades que obligaron a realizar peregrinaciones fueron por dos necesidades fundamentales

- La carretera de la Esperanza a Monte Verde
- La creación del Municipio de San Francisco de Opalaca

Ya que la distancia que se recorría era de 92 kilómetros que se caminaba a pie desde la comunidad de ceibita para llegar a Yamaranguila. Para poder realizar arreglados de cualquier documento.

**EL ANIVERSARIO DE LA FUNDACIÓN DEL MUNICIPIO
SE CELEBRA A PARTIR DE LAS FECHAS 18, 19 Y 20 DE
JULIO DE CADA AÑO.**

Después se procedió a elegir las autoridades administrativas del Municipio de manera democrática. Seleccionando los mejores líderes promovido en 4 sectores Ojo de agua, zacatal Suyapa, La ceibita, EL Naranjo, y Monte Verde.

En el año 1994 se llevó a cabo la elección para elegir la corporación Municipal en una asamblea ordinaria de manera democrática, ganando primer lugar para alcalde el señor Eusebio Gómez Sánchez. Para administración de los años 1994-1998.

GEOGRAFIA

SAN FRANCISCO DE OPALACA LIMITA.

- Al Norte con el Municipio de San Francisco de Ojuera Santa Barbarara
- Al Sur con los Municipios de Yamaranguila y San Miguelito
- Al Este con el Municipio de San Isidro Intibuca
- Al Oeste con el Municipio de la Iguala Lempira

POBLACION

Su poblacion Aproximada es de 12,162 Habitantes

Con una Extencion Territorial de 292.40 Kilometros


Altitud 1,500 ms mm.



AUXILIERIA DE LA VARA ALTA DE MOISES

- Primer Alcalde de la vara alta fue el señor Cándido Gutiérrez de la comunidad de la unión periodo 1998 2006
- Segundo Alcalde de la Vara alta fue el señor Genaro Gómez de la comunidad de san pedrito 2006 2010
- Tercer Alcalde de la vara alta fue el señor Bruno Sánchez de la comunidad del Pinal periodo 2010 2014
- Cuarto Alcalde de la vara alta fue el señor Alejandro Pérez Comunidad Monte Verde periodo 2014 2022.
- El quinto alcalde es el señor Damacio Gutiérrez de la comunidad de monte verde

En el año 1996 se trajeron las divinas majestades de la Esperanza Intibucá a San Francisco de Opalaca. Que representan al Municipio realizando tradiciones como ser compostura de la tierra baile de Guancasco, tiro al blanco con arco y flechas Estos Alcaldes de la vara alta tienen la autonomía Alcaldes auxiliares de todas las 36 Comunidades a nivel del Municipio cada año.



En esta imagen se observa la reserva biológica de Opalaca, ubicada entre los departamentos de Intibucá y Lempira. La reserva es una región montañosa de aproximadamente 50 km de largo por 5km de ancho, visitada por muchas personas que hacen turismo.



OFICINAS MUNICIPALES CONSTRUIDAS EN EL AÑO 2021.

En el año 1995 se construyó el primer edificio de la alcaldía municipal.

Siendo alcalde electo democráticamente el señor Eusebio Gómez como un gran líder ejemplar Histórico de lucha, y fundador de la creación del Municipio obtenida el 19 de julio 1994 la cual nos servirá como algo Histórico para la juventud de nuestro Municipio.



COMUNIDADES DEL MUNICIPIO

1	Monte Verde	19	El Naranjo Santa Lucia
2	La Unión	20	El Venado
3	El Pinal	21	Lajitas
4	San José Del Rosario	22	La Vega
5	Zacatal Suyapa	23	Santa Cruz
6	Agua Sucia	24	Montañita El Naranjito
7	Chorrera Áspera	25	El Zapotillo
8	Crucitas	26	El Joconal
9	Leonera	27	Plan De Barrios
10	Ceibita	28	San Lorenzo
11	Agua Caliente	29	Ojo De Agua
12	Santa María De Concepción	30	Guansauce
13	El Matasano	31	Piedra Rayada
14	San Pedrito	32	Los Cedros Buenos Aires
15	El Tabor	33	La Travesía
16	El Naranjo Monte Verde	34	Centro Urbano
17	San Juan	35	Juventud Municipal
18	Santa Fe	36	El Bijagual


Una vez decretado el Municipio la imagen de San Francisco de Asís lo donaron de la parroquia San Francisco de la colonia, de Comayagüela del distrito Central, y lo fueron a dejar el 3 de octubre año 1994 a la Esperanza Intibucá los Franciscanos. Ahí lo recibió el pueblo de San Francisco de Opalaca, en un gran guancasco que hubo entre la Virgen de Suyapa y el patrón San Francisco de Asís.

Logrado el decreto y aceptada la propuesta. Quedo con el nombre de San Francisco de Opalaca, San Francisco por la imagen de San Francisco de Asís, y Opalaca por la cordillera de la montaña.


Una vez aprobado el decreto de Municipio, El Presidente de la Republica decidió inaugurarlo con una misa solemne, en la catedral Virgen de Suyapa en Tegucigalpa. Seguidamente después de haber finalizado la misa se procedió con el apoyo del Gobierno a transportar en mandar a dejar a los lugares de origen a todas las personas de todas las Etnias que apoyaron la lucha.

El Gobierno de La República aprobó la construcción del tramo carretero desde la Esperanza Intibucá asta Monte Verde cabecera Municipal. Un trayecto de 52 kilómetros. Se comprometió a realizar centros de salud, escuelas, y respeto al Convenio 169 de la OIT que ampara el derecho a los pueblos Indígenas.

Después se programó el traslado de la imagen e San Francisco de Asís desde la Esperanza a Monte Verde cabecera Municipal de San Francisco de Opalaca mediante una peregrinación en la que participo todo el pueblo un día entero de camino desde la Esperanza asta Monte Verde. Con un total aproximado de 3,000 personas entre hombres mujeres y niños, encabezados por dirigentes Indígenas y el apoyo de dos sacerdotes Celso Sánchez y Martin Ventura.




En esta imagen se muestra uno de los lugares más visitados del municipio por personas extranjeras y nacionales que está ubicado en la comunidad de Plan de Barrios con una gran cantidad de área montañosa.



Esta imagen es en la comunidad de Chorrera Áspera que lleva el mismo nombre con un paisaje maravilloso ubicada en el norte de nuestro municipio.

Galería de
fotos de
Alcaldes del
Municipio



Eusebio Gómez Sánchez
Alcalde Municipal
1994-1998



José Félix Rodríguez B.
Alcalde Municipal
1998-2000




Néstor Amador Lúndez
Alcalde Municipal
2001-2004



Ignacio Méndez
Alcalde Municipal
2004-2021



José Joaquín Sánchez Mánuelo
Alcalde Municipal
2010-2014-2014-2018



Emilio Gómez Flores
Alcalde Municipal
2018-2022



Oscar Enrique Sánchez Mánuelo



OSCAR ENRIQUE SANCHEZ
ALCALDE MUNICIPAL



EMILIANO BAUTISTA PÉREZ
ENCARGADO OFICINA MUNICIPAL DE TURISMO