




**MUNICIPALIDAD DE CHOLUTECA**  
**Choluteca, Honduras C.A**  
Barrió el centro, frente a la catedral



## LICITACION PRIVADA 2024

No .	LICITACION PRIVADA	PROCESO	MEDIO/FECHA AVISO DE PUBLICACION	OFERENTES INVITADOS	ADJUDICACION
1	AMCH-01-2024	CONSTRUCCION DE HUELLAS Y CUNETAS EN CASERIO TAPASI DE LINACA	MEDIANTE INVITACIONES	1.ISGOVI INVERSIONES GODOY VILLATORO  2.MULTISERVICIOS E INVERSIONES RELUJO.	FINALIZACION DE PROYECTO

ANEXO: RECIBO DEL 50% RESTANTE DE OBRA.

  
NELSON HUMBERTO RAZ MUÑOZ  
GERENTE GENERAL





## MUNICIPALIDAD DE CHOLUTECA

**Choluteca, Choluteca**

Barrio el centro, frente a la catedral




### CONSTANCIA

El suscrito Gerente General de la Municipalidad de Choluteca, por medio de la presente hace constar;

**Que el mes de mayo se realizó la Finalización de Construcción de huellas y cunetas en caserío Tapasi de Linaca en la ciudad de Choluteca; anexo las bases de la licitación privada AMCHO-01-2024**

Y para los fines que el interesado estime conveniente se extiende la presente constancia en la ciudad de Choluteca a 10 los días del mes de mayo del año 2024.

Atte.

  
**Nelson Humberto Paz**  
**GERENTE GENERAL**





FCP-002  
2023

FICHA DE CAMPO DE SUPERVISIÓN MUNICIPAL DE PROYECTO DE PROGRAMA NACIONAL DE INTERVENCIÓN A CAMINOS PRODUCTIVOS



1. Datos Generales del Proyecto			2. Datos de Supervisión Municipal		3. Reporte	
Código CP (Correlativo)	Nombre del Proyecto	Aldea Beneficiada	Nombre del Supervisor(a) Municipal		Número de Ficha:	001
SIT-CP04-0675-000021	"CONSTRUCCIÓN DE HUELLAS Y CUNETAS EN CASERIO TAPSI ALDEA LINACA, MUNICIPIO DE CHOLUTECA"	TAPASÍ-LAS AGUAS	NAHUM DIAZ NAIRA			
Tipo de Proyecto:		Fecha de Inicio de la obra	DNI del Supervisor(a)		Fecha de inicio del reporte:	2/5/2024
		6-may-24	0601-1995-00219			
Coordenadas del inicio de la obra:	Lat.: 13°23'38.45"N / 47°986.12 m E Long.: 87°12'11.98"O / 1480718.93 m N	Empleos Directos	Cargo del Supervisor(a)		Fecha de final del reporte:	10/5/2024
Coordenadas del final de la obra:	Lat.: 13°24'46.39"N / 47°6873.75 m E Long.: 87°12'49.05"O / 1482806.26 m N	Empleos Indirectos	SUPERVISOR DE PROYECTOS			
Duración del Proyecto:	3.5 MESES		Número telefónico			
			3305-1350			
			Correo Electrónico			
			ingdiaznaira@gmail.com			

4. Situación de Campo		5. Breve Descripción del Proyecto		6. Metros Lineales intervenidos a la fecha	
Original de Proyecto de Caminos Productivos:	Si <input type="checkbox"/> Cambios <input type="checkbox"/>	"CONSTRUCCIÓN DE HUELLAS Y CUNETAS EN CASERIO TAPSI ALDEA LINACA, MUNICIPIO DE CHOLUTECA, PROYECTO REALIZADO POR FONDOS DE LA SECRETARIA DE INFRAESTRUCTURA Y TRANSPORTE., CONVENIO TRIPARTITO SIT, GOBERNACION DEPARTAMENTAL CHOLUTECA Y ALACALDIA MUNICIPAL DE CHOLUTECA. EN BENEFICIO DEL CASERPIO TAPASÍ"		8. Avance Financiero del proyecto	
Estrato del tiempo:				Monto Ejecutado a la fecha:	
Distancia al proyecto desde casco urbano más cercano:	14 KM			Monto Total del proyecto:	
7. Recursos Presentes en Obra				Porcentaje de avance financiero:	
Personal/Mano de Obra:	Suficientes y Adecuados <input checked="" type="checkbox"/> Insuficientes <input type="checkbox"/>				
Materiales:	Suficientes y en Bodega <input checked="" type="checkbox"/> Insuficientes <input type="checkbox"/>				
Equipos y herramientas:	Suficientes y operativos <input checked="" type="checkbox"/> Insuficientes <input type="checkbox"/>				

9. Avance Físico Por Actividades del Proyecto					
No.	Actividades realizadas	Unidad	Cantidad Ejecutada	Cantidad Total de Actividad	Porcentaje de avance físico de actividad
1	Movilización Transporte de Materiales	Global	50%	100%	50%
2	Excavación y conformación de Material del sitio, para colocar Huellas	ML	100	2050	5%
3	Instalación de Cimbra (Encofrado) para Huellas e=15 cm	ML	100	2050	5%
4	Colocación de Piedra del Sitio	ML	100	2050	5%
Total de avance físico de obra:			Total de Actividades del Proyecto		Porcentaje de Avance Físico Total
			2		5

10. Registro Fotográfico a Color		
Descripción: Maquinaria de la Empresa Ejecutora, transportando agregados petreos, en los diferentes metros lineales que se desarrollará el proyecto.	Descripción: Personal iniciando con la excavación de material del sitio.	Descripción: Instalación de cimbra y colocación de piedra.

11. Reporte de Imprevistos



*Nahum Cornelio Diaz Naira*  
Firma y Sello del Supervisor(a) Municipal



1. Datos Generales del Proyecto			2. Datos de Supervisión Municipal		3. Reporte	
P (Correlativo)	Nombre del Proyecto	Aldea Beneficiada	Nombre del Supervisor(a) Municipal		Número de Ficha:	002
04-0675-000021	"CONSTRUCCIÓN DE HUELLAS Y CUNETAS EN CASERIO TAPSI ALDEA LINACA , MUNICIPIO DE CHOLUTECA"	TAPASÍ-LAS AGUAS	NAHUM DIAZ NAIRA			
			DNI del Supervisor(a)			
			0601-1995-00219			
Proyecto:		Fecha de Inicio de la obra	Cargo del Supervisor(a)		Fecha de inicio del reporte:	13/5/2024
	Lat.: 13°23'38.45"N / 477986.12 m E	6-may-24	SUPERVISOR DE PROYECTOS			
	Long.: 87°12'11.98"O / 1480718.93 m N	Empleos Directos	Número telefónico			
			3305-1350		Fecha de final del reporte:	17/5/2024
	Lat.: 13°24'46.39"N / 476873.75 m E	Empleos Indirectos	Correo Electrónico			
	Long.: 87°12'49.05"O / 1482806.26 m N		ingdiaznaira@gmail.com			
Duración del Proyecto:	3.5 MESES					


4. Situación de Campo		5. Breve Descripción del Proyecto		6. Metros Lineales Intervencidos a la fecha	
Original de Proyecto de Caminos Productivos:	<input type="checkbox"/> Sí <input type="checkbox"/> Cambios <input type="checkbox"/>	"CONSTRUCCIÓN DE HUELLAS Y CUNETAS EN CASERIO TAPSI ALDEA LINACA , MUNICIPIO DE CHOLUTECA , PROYECTO REALIZADO POR FONDOS DE LA SECRETARIA DE INFRAESTRUCTURA Y TRANSPORTE., CONVENIO TRIPARTITO SIT , GOBERNACION DEPARTAMENTAL CHOLUTECA Y ALACALDIA MUNICIPAL DE CHOLUTECA. EN BENEFICIO DEL CASERPIO TAPASÍ		110 metros lineales	
Inicio del tiempo:				8. Avance Financiero del proyecto	
Inicio al proyecto desde casco urbano más cercano:	14 KM			Monto Ejecutado a la fecha:	
7. Recursos Presentes en Obra		Monto Total del proyecto:			
Personal/Mano de Obra:	Suficientes y Adecuados <input checked="" type="checkbox"/> Insuficientes <input type="checkbox"/>	Porcentaje de avance financiero:			
Materiales:	Suficientes y en Bodega <input checked="" type="checkbox"/> Insuficientes <input type="checkbox"/>				
Equipos y herramientas:	Suficientes y operativos <input checked="" type="checkbox"/> Insuficientes <input type="checkbox"/>				

9. Avance Físico Por Actividades del Proyecto					
No.	Actividades realizadas	Unidad	Cantidad Ejecutada	Cantidad Total de Actividad	Porcentaje de avance físico de actividad
1	Excavación y conformación de Material del sitio , para colocar Huellas	ML	150	2050	7%
2	Instalacion de Cimbra (Encofrado) para Huellas e=15 cm	ML	150	2050	7%
3	Fundicion de Huellas 0+110	ML	110	2050	5%
<b>Total de avance físico de obra:</b>			<b>Total de Actividades del Proyecto</b>		<b>Porcentaje de Avance Físico Total</b>
			2		5

10. Registro Fotográfico a Color		
		
Descripción: Huellas Fundidas desde el inicio de proyecto. 0+00 - 0+33	Descripción: huellas en estación 0+73.00	Descripción: Huellas 0+110

11. Reporte de Imprevistos

CORNELIO DIAZ NAIRA  
 INGENIERO CIVIL  
 20-04-17  
 25-04-17  
 C.I.C.N., No. 7600



Firma y Sello del Supervisor(a) Municipal



FCP-002  
2023

FICHA DE CAMPO DE SUPERVISIÓN MUNICIPAL DE PROYECTO DE PROGRAMA NACIONAL DE INTERVENCIÓN A CAMINOS PRODUCTIVOS



1. Datos Generales del Proyecto			2. Datos de Supervisión Municipal		3. Reporte	
CP (Correlativo)	Nombre del Proyecto	Aldea Beneficiada	Nombre del Supervisor(a) Municipal		Número de Ficha:	003
CP-0675-000021	"CONSTRUCCIÓN DE HUELLAS Y CUNETAS EN CASERIO TAPSI ALDEA LINACA, MUNICIPIO DE CHOLUTECA"	TAPSI-LAS AGUAS	NAHUM DIAZ NAIRA			
			DNI del Supervisor(a)			
			0601-1995-00219		Fecha de inicio del reporte:	20/5/2024
Fecha de Inicio de Proyecto:		Fecha de Inicio de la obra	Cargo del Supervisor(a)			
		6-may-24	SUPERVISOR DE PROYECTOS			
Coordenadas del inicio de obra:	Lat.: 13°23'38.45"N / 477986.12 m E		Número telefónico		Fecha de final del reporte:	24/5/2024
	Long.: 87°12'11.98"O / 1480718.93 m N	Empleos Directos	3305-1350			
Coordenadas del final de la obra:	Lat.: 13°24'46.39"N / 476873.75 m E		Correo Electrónico			
	Long.: 87°12'49.05"O / 1452806.26 m N	Empleos Indirectos	ingdiaznaira@gmail.com			
Duración del Proyecto:	3.5 MESES					

4. Situación de Campo		5. Breve Descripción del Proyecto		6. Metros Lineales intervenidos a la fecha	
Original de Proyecto de Caminos Productivos:	Si <input type="checkbox"/> Cambios <input type="checkbox"/>	"CONSTRUCCIÓN DE HUELLAS Y CUNETAS EN CASERIO TAPSI ALDEA LINACA, MUNICIPIO DE CHOLUTECA, PROYECTO REALIZADO POR FONDOS DE LA SECRETARIA DE INFRAESTRUCTURA Y TRANSPORTE., CONVENIO TRIPARTITO SIT, GOBERNACION DEPARTAMENTAL CHOLUTECA Y ALCALDIA MUNICIPAL DE CHOLUTECA. EN BENEFICIO DEL CASERPIO TAPASÍ		240 metros lineales	
Del tiempo:				8. Avance Financiero del proyecto	
Distancia al proyecto desde casco urbano más cercano:	14 KM			Monto Ejecutado a la fecha:	
7. Recursos Presentes en Obra				Monto Total del proyecto:	
Personal/Mano de Obra:	Suficientes y Adecuados <input checked="" type="checkbox"/> Insuficientes <input type="checkbox"/>			Porcentaje de avance financiero:	
Materiales:	Suficientes y en Bodega <input checked="" type="checkbox"/> Insuficientes <input type="checkbox"/>				
Equipos y herramientas:	Suficientes y operativos <input checked="" type="checkbox"/> Insuficientes <input type="checkbox"/>				

9. Avance Físico Por Actividades del Proyecto					
No.	Actividades realizadas	Unidad	Cantidad Ejecutada	Cantidad Total de Actividad	Porcentaje de avance físico de actividad
1	Excavación y conformación de Material del sitio , para colocar Huellas	Global	280	2050	14%
2	Instalación de Cimbra (Encofrado) para Huellas e=15 cm	ML	280	2050	14%
3	Colocación de Prodra	ML	280	2050	14%
4	Fundición de Huellas e = 15 cm	ML	240	2050	12%
Total de avance físico de obra:			Total de Actividades del Proyecto		Porcentaje de Avance Físico Total
			2		5

10. Registro Fotográfico a Color		
		
Descripción: Excavación Material del Sitio	Descripción: Medición por parte del Personal SIT 22/05/24	Descripción: Huellas 0+235 metros

11. Reporte de Imprevistos



*Nahum Diaz Naira*  
Firma y Sello del Supervisor(a) Municipal





ALCALDIA MUNICIPAL DE CHOLUTECA  
CHOLUTECA, CHOLUTECA  
Barrió el centro, continuo a catedral

**Constancia de Entrega**

Yo CELENE YAMALI RODRIGUEZ GALO, Gerente Administrativo de la Municipalidad de Choluteca; Por este medio se hace constar la devolución del cheque No. 00673202, a LILIAN MARIA RIOS CARRASCO representante de Inversiones y Servicios Godoy Villatoro, el cual, fue recibido en el proceso de licitación privada para la construcción de huellas y cunetas en caserío Tapasi, Linaca, municipio de Choluteca; cheque presentado por concepto de garantía de mantenimiento de oferta por un valor equivalente al 2% del valor total de la oferta.

Se firma la presente a los veinte nueve días del mes de abril del año dos mil veinte cuatro.

Entregado por:



CELENE YAMALI RODRIGUEZ GALO  
Gerente Administrativo

Recibido por:



LILIAN MARIA RIOS CARRASCO  
Inversiones y Servicios Godoy Villatoro



# INVERSIONES Y SERVICIOS GODOY VILLATORO

## "SOMOS CALIDAD EN OBRAS"

Choluteca, Choluteca, Honduras, C.A.

Cel. +(504)3235-3650 // Email. isgovingeneria@gmail.com // R.T.N. 06019018996947

### FACTURA 000-001-01-00 000451

### IS GOVI S. DE R.L.

DIA	MES	AÑO
13	06	2024

**Señor(a)** Alcaldía Municipal de Choluteca

**Dirección** Choluteca - Choluteca

R.T.N. D-019995192476

**CAI: 9A13B3-497D18-B94C89-FE3F8B-0EF2F8-3C**

CONTADO  CREDITO

CANT.	DESCRIPCION	DESC. Y REBAJAS OTORGADOS	P. UNIT.	TOTAL
1	CANCELACION DEL PROYECTO			L.992,500.00
	CONSTRUCCION DE HUOLLAS Y CUNETAS PARA EL CASERIO TAPASI ALDEA DE LINACA, MUNICIPIO DE CHOLUTECA			

Datos del Adquiriente Exonerado


N°Const. Registro de Exonerados	N°Orden de Compra Exenta	N° Registro de la SAG

RANGO AUTORIZADO: 000-001-01-00000451 al 000-001-01-00000500

SON: NOVECIENTOS NOVENTA Y DOS MIL QUINIENTOS  
LEMPIRAS EXACTOS

¡Gracias Esperamos volver a Servirle...!

**FIRMA**



Importe Exonerado	L.	
Importe Exento I.S.V.	L.992,500.00	
Importe 15% I.S.V.	L.	
Importe 18% I.S.V.	L.	
ISV 15%	L.	
ISV 18%	L.	
<b>Total</b>	<b>L.992,500.00</b>	

IMPRESA Y ENCUADERNACION CHOROTEGAS, DER. T. DE C.V. / R.T.N. 06019000196974 / CERT. # 9231-24-10500-23  
Cels. +(504) 8867-0954, 9979-2209, B. Tamañudo, CHOLUTECA, HONDURAS

Fecha Limite de Emisión: 13/06/2025 - F. de Recepcion: 13/06/2024  
Original: Cliente / Copia: Obligado Tributario Emisor