

ACTA NUMERO DIEZ (10).

Sesión Ordinaria Celebrada por la Honorable Corporación Municipal de Guanaja, Departamento de Islas de la Bahía, a las Nueve y Veintitres del día Viernes Doce de Abril del Dos Mil Veinticuatro, en la oficina del Sr. Alcalde. Presidió la Sesión el Sr. Alcalde Spurgeon Steven Miller Molina con la asistencia de la Vice Alcaldesa Municipal la Sra. Kristen Sheray Border Bush y de los Regidores: 4) Allan David Wood Havadia-ga 5) Franklin Garnet Bush Herren y 6) Neva Lorie Thomas Connor todo ante la Infrascripta Secretaria Municipal que da fe. - Punto Número Uno (01). - Comprobación de Quorum 2.- Apertura de Sesión, 3.- Invocación al Padre Celestial 4.- Lectura Acta Anterior 5.- Aprobación Acta Anterior. 6.- El Alcalde Municipal presentó ante la Honorable Corporación Municipal la Rendición de Cuentas GC del Primer Trimestre 2024, a lo que la Honorable Corporación Municipal después de analizar y discutirlo por unanimidad de votos aprobaron y se desglosa de la siguiente manera:



A. Efectivo y Bancos.

Detalle	Efectivo	Bancos	TOTAL
Saldo Inicial del Periodo	0.00	6,178,999.33	6,178,999.33
Entradas de Efectivo del Periodo	0.00	11,633,837.98	11,633,837.98
Presupuestario	0.00	11,633,837.98	11,633,837.98
Extrapresupuestario	0.00	0.00	0.00
Disponible Total	0.00	17,812,837.31	17,812,837.31
Pagos del Periodo	0.00	10,716,115.68	10,716,115.68
Presupuestario	0.00	10,755,995.68	10,755,995.68
Extrapresupuestario	0.00	10,150.00	10,150.00
Saldo al final del Ejercicio	0.00	7,046,691.63	7,046,691.63

B. Existencia en Caja

Acta de Arqueo No. 0 Monto: 0.00

C. Saldo de Bancos según Constancias.

Banco	Cuenta Número	Tipo Cuenta	Saldo
Banco Atlántida S.A	30411000281	cheques	3,000.00
Banco Atlántida S.A	3100023500	Cheques	4,476,534.23
Banco Atlántida S.A	3100053754	cheques	1,451,193.59
Banco Atlántida S.A	3100072416	Cheques	65,870.70
Cooperativa de Ahorro y Crédito Guanaja Limitada.	100000957	Ahorro	344,450.67
Banco del País S.A	016280000126	cheques	678,268.54
Cooperativa de Ahorro y Crédito Guanaja Limitada	100000958	Ahorro	47,202.22
Sumatoria de Saldos (en lempiras)			7,046,519.95

D. Conciliación Bancaria Consolidada.

Saldo en libros de la Municipalidad	Valores	Saldo en Bco.	Valores.
Saldo del Periodo	7,046,691.63	Saldo del Periodo	7,046,519.95
(+) Notas de Crédito	1,543.05	(-) cheques emitidos y no cobrados.	59,314.63
(-) Notas de Débito	198.30	(+) Depósitos en Tránsito	40,831.06
(+/-) Error en libros	0.00	(+/-) Error en	0.00



Saldos Conciliados del periodo.	7,048,036.38	Saldos Conciliados del periodo	7,048,036.38
---------------------------------	--------------	--------------------------------	--------------

7.- El Alcalde Municipal presento ante la Honorable Corporación Municipal el Informe de Avance Físico y Financiero de Proyectos y del Gasto Ejecutado al 1er Trimestre 2024 y su resumen financiero, a lo que la Honorable Corporación Municipal despues de analizar y discutirlo por unanimidad de votos aprobaron.

8.- El Alcalde Municipal presento ante la Honorable Corporación Municipal la Disminución Presupuestaria correspondiente al 12 abril 2024, por lo que la Honorable Corporación Municipal despues de analizar y discutirlo por unanimidad de votos aprobaron y se desglosa de la siguiente manera: Epp 29

INGRESO

Disminución de proyectos de Infraestructura	22.1.1.02.01.05 14-01-09	59,148-00
Disminución de proyectos de Infraestructura.	22.1.1.02.01.06 14-01-09	71,273.33
Disminución de proyectos de Infraestructura.	22.1.1.02.01.07 14-01-10	124,616.75
TOTAL DE INGRESO		255,038.08

EGRESO

Disminución de Pavimento Hidraulico en Calle de Acceso #3 Llanas del Mitch	15 01 010 000 001 47210 14-01-09	59,148-00.
Disminución de Pavimento Hidraulico en Calle de Acceso #1 Savannah Bight	15 01 010 000 001 47210 14-01-09	71,273.33
Disminución de Pavimento Hidraulico en Calle de Acceso #3 Mangrove Bight	15 01 012 000 001 47210 14-01-10	124,616.75
TOTAL DE EGRESO		255,038.08

9.- El Alcalde Municipal presento ante la Honorable Corporación Municipal la Ampliación Presupuestaria



taría correspondiente al 12 Abril 2024, por lo que la Honorable Corporación Municipal después de analizar y discutir por unanimidad de votos aprobaron y se desglosa de la siguiente manera: EXP ASP

INGRESO

Ampliación de Proyecto de Infraestructura:	22.1.1.02.01.04 14-011-07	255,038.00
TOTAL DE INGRESO		255,038.00

EGRESO

Ampliación de Construcción de Calle Peatonal con concreto, Pelicano a Vista Hueso.	15 01 009 000 001 147210 14-01107	255,038.00
TOTAL DE EGRESO		255,038.00


10.- Se presentó ante la Honorable Corporación Municipal el expediente Solicitud de Dominio Pleno a favor de la Sra. Jaciel y Liseth Rodríguez Cartagena con DNI No. 1807-1995-01017, mayor de edad, soltera, comerciante, hondureña con domicilio en Los Estados Unidos de América quien es dueña de un lote de terreno ubicado en el sector de El Pelicano, con clave Catastral 1102-01-104-007 registrado a favor de Sherry Ann Adriana Hydes Bush. Que después de habersele practicado las inspecciones de ley en la propiedad de mérito, se comprobó que las medidas y colindancias descritas en la respectiva solicitud corresponden con las medidas practicadas en el lugar de inspección. En consecuencia, las medidas y colindancias exactas son correctas las cuales se describirán de la siguiente manera: Al Norte: Colinda con calle peatonal, Al Sur: Colinda Olga Gwendolyn Bush y Mar Caribe, Al Este: Colinda con Olga Gladys Bush Kelly, Al Oeste: Colinda con Julio Velásquez acceso de por medio. Constatando dicho terreno con la relación de Medidas Poligonales así: Comenzando el polígono en la Estación No. 1 se midió 11.58 mts para llegar a la Estación No. 2 con un Rumbo S 63' 26" 06" W, partiendo de la Estación No. 2 se midió





94 mts para llegar a la Estación No. 3 con un Rumbo $S 30^{\circ} 26' 03'' E$, partiendo de la Estación No. 3 se midió 11.28 mts para llegar a la Estación No. 4 con un Rumbo $N 65^{\circ} 01' 36'' E$, partiendo de la Estación No. 4 se midió 15.24 mts para llegar a la Estación No. 1 con un Rumbo $N 29^{\circ} 12' 42'' W$, para llegar a la Estación No. 1 donde se Princió y cerro el polígono. Resultando con un área total de Ciento Setenta y Dos Metros Cuadrado (172.00 M²). Dicha propiedad cuenta con un Valor Catastral de Diez Mil Trescientos veinte Lempiras exactos (L. 10,320.00) por lo que la solicitante deberá pagar la cantidad de Diez Mil Trescientos veinte Lempiras (L. 10,320.00) en la Tesorería Municipal después de aprobada su solicitud cantidad que equivale al 100% del Valor Catastral más L. 3,500.00 por cambio de propietario. La Municipalidad le otorga facultades suficientes al Alcalde Municipal, Secretaria Municipal y al Titular de la Oficina de Catastro para que firmen la Certificación de Dominio Pleno, Certificación de Título de Propiedad y la Certificación Catastral respectivamente. Y no habiéndose más que tratar se levantó la sesión a las Once de la mañana.


Georgeon Miller
Alcalde Municipal.




Sheray Borden
Vice Alcaldesa Municipal.


Allen David Wood
4to Regidor.


Franklin Ballester
5to Regidor.

[Handwritten signature]

Newa Lom'e Thomas
leta Rigidora.

[Handwritten signature]
Xitlan Oskero
Secretaria Municipal

