


MUNICIPALIDAD DE CAMASCA DEPARTAMENTO DE INTIBUCÁ

PLAN DE DESARROLLO MUNICIPAL DE GESTIÓN POR RESULTADOS



PERIODO 2024 - 2029



Septiembre, 2023

Honduras, CA



AGRADECIMIENTO

El Equipo Técnico Constructor del Plan de Desarrollo Municipal (PDM) agradece el apoyo recibido de la Honorable Corporación Municipal de Camasca, Secretaría de Gobernación Justicia y Descentralización SGJD; Representantes de Instituciones, Organizaciones y principalmente a los Líderes Comunitarios presentes en el lugar quienes fueron los principales protagonistas para alcanzar el objetivo final.

CORPORACION MUNICIPAL

CARGO	NOMBRE
Alcalde	Ignacio Bautista
Vicealcalde	Edy Yobani López
Regidor 1	José Patrocinio Milla
Regidor 2	Hermelinda Vásquez Diaz
Regidor 3	Edwin Alexander Castillo
Regidor 4	Carlos Yossir Milla Menéndez
Regidor 5	Erika Judith Diaz
Regidor 6	Glenda Marina Milla

LISTADOS DE PERSONAS INVOLUCRADAS EN EL LEVANTAMIENTO DE INDICADORES DE LÍNEA BASE

MUNICIPALIDAD DE CAMASCA INTIBUCA

CARGO	NOMBRE
Coordinador de la Zona SGJD	Vanesa Ramos
Técnico Mancomunidad	Neptalí Ramos
Técnico Municipal	Wilmer Mejía
Técnico Municipal	Benito Iván Vásquez
Técnico Municipal	Edwin Alexander Cruz
Encuestador	Ángel Enríquez
Encuestador	Manuel Alemán
Encuestador	Danilo Vásquez
Encuestador	Elvin Ramos
Encuestador	Alex Santos

LÍDERES VOLUNTARIOS PARA EL LEVANTAMIENTO DE LÍNEA BASE

N.	NOMBRE DEL ENCUESTADOR	COMUNIDAD
1	José Basilio Cantarero	Barrio La Ceiba
2	Antonio Bautista	Barrio El Centro
3	Ana Lucia Lemus	Barrio El Campo
4	Adolfo Días Reyes	San Lucas Centro
5	Nery Javier Lemus	El Portillon
6	Francisco Ramírez	San Ignacio Centro
7	Omar Ramos	Los Frailes
8	Sebastián Reyes	Santa Cruz Centro
9	Modesto Guzmán	El Llano Santa Cruz
10	Miguel Gonzales	El Rosario
11	Hilario Alvarado	La Laguna
12	Rafael Sánchez	San Antonio El Monte
13	Sergio Reyes	Gualzana El Carmen
14	Juan Josías Argueta	El Guayabal Carmen
15	Osman Gomes	Piedra Alta
16	Eliseo Gomes	Santa Catarina Centro
17	Feliciano Quintero	El Capulín Santa Catarina
18	Francisco Castillo	Bañaderos Santa Carina
19	Pedro Guzmán	San Juan De Dios Centro
20	Joaquín Ramos Gomes	Barrio Las Delicias
21	Luis Alonzo Méndez	Barrio Los Méndez
22	Buena Ventura Vásquez	El Cerrón
23	Victoriano Vásquez	La Pilona
24	Catarino López	El Carrizal
25	Leticia Vásquez	El Volcancillo
26	Orlando Gómez	San Isidro Arriba
27	Joel Días	San Isidro Abajo
28	Melvin Láinez	Guachipilín
29	Luis Alberto Milla	Cacahuchahua San Ignacio
30	Nery Guzmán	Hacienda Santa Lucia El Zapote
31	José Aníbal Gómez	Hacienda Santa Lucia El Campo
32	Candelario Argueta	Hacienda Santa Lucia Portillo Flor

33	Martin Cantarero	Hacienda Santa Lucia El Centro
34	Edy Nehemías Villanueva	Agua Zarca

INDICE

Contenido

I	INTRODUCCIÓN	6
II	RESUMEN EJECUTIVO	7
III	VISIÓN	9
IV	CONSOLIDADO DE COSTOS Y PROYECTOS	10
V	METODOLOGÍA APLICADA	11
VI	JUSTIFICACIÓN	14
VII	MARCO DE REFERENCIA	15
	7.1 ANTECEDENTES HISTORICOS	15
	7.2 UBICACIÓN GEOGRAFICA	15
VIII	CONTEXTO BIOFISICO	18
	8.1 CARACTERÍSTICAS FÍSICAS	18
	8.1.1 Topografía:	18
	8.1.2 Condiciones Climáticas:	18
	8.2 CARACTERÍSTICAS BIOLÓGICAS	18
	8.2.1 Red Hídrica (Cuencas, subcuentas y micro cuencas).	18
	8.2.2 Aguas Superficiales.	18
	8.2.3 Hidrología subterránea	19
	8.2.4 Taxonomía de Suelos	19
	8.2.5 Características Topográficas (elevaciones y pendientes)	19
	8.2.6 Cobertura y Uso Actual del Suelo	19
	8.2.7 Comercio, Servicio y Oficinas	20
	8.2.8 Relación de Unidades Ambientales	20
	8.2.9 Fauna	22
	8.3 CARACTERÍSTICAS SOCIALES	22
	8.3.1 Formas de organización	22
	8.3.2 Tradiciones	22
	8.3.3 Religión	22
	8.3.4 Formas de recreación	23
	8.3.5 Comidas y bebidas típicas del municipio	23
IV	INSTITUCIONALIDAD PARA EL DESARROLLO	23
	9.1 DESEMPEÑO INSTITUCIONAL	23
	9.1.1 Principales indicadores de desempeño municipal	23

9.1.2	DEPARTAMENTOS Y FUNCIONES DE CADA OFICINA	24
9.1.4	SOCIEDAD CIVIL	29
X	INFRA ESTRUCTURA BÁSICA EXISTENTE	30
10.1	VIAL	30
10.2	ELECTRICIDAD	30
10.3	TELEFONÍA Y CORREOS	30
10.4	EDUCACION	30
10.5	SOCIAL	32
10.6	SALUD	34
10.7	RUBROS PRODUCTIVOS	35
10.8	EMPRESAS EXISTENTES	38
10.9	OTRAS EMPRESAS	41
XI	ANÁLISIS DE LOS PRINCIPALES INDICADORES SOCIOECONÓMICOS	42
4	Principales potencialidades y problemas	230
	Organización Municipal	231
	<i>Principales indicadores de desempeño municipal:</i>	231
	<i>Incidencia en la población y el territorio:</i>	235
	PRESENCIA INSTITUCIONAL EN EL MUNICIPIO	236
	<i>Instituciones públicas y privadas que operan en el municipio:</i>	236
	<i>Programas y proyectos su población, objetivo y tipo de servicio que brindan:</i>	237
	<i>Instancias creadas en el municipio y su funcionalidad:</i>	238
	SOCIEDAD CIVIL	238
	PLAN DE COMUNICACIÓN PDM CAMASCA	241
	VIABILIDAD	242
	<i>Financiero:</i>	243
	<i>Técnico:</i>	243
	LIMITANTES Y RIESGOS	244
	<i>Riesgos:</i>	244
	Costos	245

I INTRODUCCIÓN

El presente informe da a conocer los hallazgos encontrados durante el proceso realizado en el levantamiento de línea base del municipio de CAMASCA, Departamento de INTIBUCÁ, el cual incluye los datos cuantitativos y el análisis cualitativo de los indicadores socioeconómicos levantados a nivel censal, con participación social en cada comunidad, información levantada durante el año 2019 y que representan la base para medir y comparar los avances del municipio en relación a los Objetivos de Desarrollo Sostenible (ODS) y Plan de Nación.

El presente documento cuenta con la presentación del Alcalde Municipal, una introducción, el resumen ejecutivo, metodología aplicada y seis capítulos de los cuales el primero trata sobre el marco de referencia que incorpora los antecedentes históricos del municipio, costumbres, tradiciones, gastronomía y todos los detalles de su ubicación geográfica.

El segundo capítulo desarrolla el contexto biofísico del municipio de Camasca que incluye las características físicas, biológicas y sociales.

En el tercero se hace un breve análisis sobre la Institucionalidad e Inversión para el Desarrollo, tomando en consideración la situación del desempeño de la municipalidad, la presencia institucional en el municipio, inversión social ejecutada en el municipio en el último año y el nivel de organización de la sociedad civil.

El cuarto capítulo detalla la infraestructura básica existente en el municipio en cuanto a los aspectos viales, electricidad, salud, educación, capacidad productiva e infraestructura social, toda esta información de gran ayuda para tener una idea general de las disponibilidades de servicios básicos y determinar la cobertura que tiene la población.

El capítulo quinto analiza los principales indicadores socioeconómicos recolectados censalmente, en las variables de población, salud, servicios básicos, vivienda, educación, igualdad entre los sexos a nivel educativo, economía y participación social y ciudadana, los cuales representan el conjunto de indicadores bases para medir los avances en desarrollo.

El sexto capítulo resume las principales conclusiones de los resultados del trabajo censal que muestra la actual situación del municipio a la luz de los ODS y Plan de Nación y finalmente se agregan como anexos los cuadros que muestran la presencia institucional, la existencia de organizaciones de la sociedad civil, inversión social realizadas durante el año 2,019, infraestructura básica y viviendas existentes, la frecuencia simple del censo y la matriz de los principales indicadores en el marco de los ODS y Plan de Nación.

Finalmente, los miembros de la Corporación Municipal de CAMASCA expresamos nuestro convencimiento de que el presente estudio es un instrumento valioso para proponer y medir hacia el futuro el desarrollo de nuestro municipio.

II RESUMEN EJECUTIVO

Los datos del estudio demográfico muestran que el municipio de Camasca en el año 2019 cuenta con una población total de 6,666 habitantes, de los cuales 3,209 son hombres y 3,457 son mujeres.

El promedio de personas por vivienda es de 4.56, con una densidad poblacional de 100.37 personas por Kms²

Aproximadamente hay 238 madres solteras y 42 padres solteros.

El 10.46% de los hogares poseen ingresos diarios per cápita menores a \$ 1.00 (promedio familiar de 5 miembros), sin embargo, el 95.15% de los hogares que conviven en el municipio consideran que los ingresos monetarios les ajusta para alimentarse los 3 tiempos, según su propia manifestación.

También, en el 97.33% de los hogares algún miembro trabaja por cuenta propia la tierra, de los cuales el 67.81% produce su propio alimento, y de éstos el 69.05% produce suficiente para autoconsumo.

En cuanto al nivel educativo y fuerza de trabajo se identifica que el 70.17% es la cobertura de niños que estudian preescolar, de los que tienen edad para hacerlo, significa que hay niños que estudian preescolar que no están en la edad correspondiente;

El número de niños que estudian la primaria (932) equivalen al 57.5% lo cual indica también que hay niños de otras edades que están en este nivel; y en edad de plan básico tenemos niños, que estudian actualmente en un total de 378 niños equivalente a 64.18%.

A nivel de diversificado, el acceso de los jóvenes, en edad de estudiar es de 336 que es el 11.98%, en este nivel se muestra deficiencia en vista que en edad de estudiar solo 177 cursan el diversificado.

En cuanto a la población joven que representa la fuerza de trabajo emergente (13 a 18 años) actualmente; solamente estudian en la secundaria 406 del total que son 943 jóvenes.

A nivel de salud, el comportamiento de la mortalidad infantil en el municipio, en menores de cinco años, es de una tasa de 2.31% por cada mil niños ubicados en este rango.

El 95% de los partos son atendidos por médico y el resto son atendidos por parteras.

La tasa de mortalidad materna en el municipio, antes, durante o postparto es de cero por cada mil atendidas.

La incidencia de enfermedades se muestra mayor en las infecciones respiratoria agudas 68.27%, Hipertensión arterial 5.98%, el dengue clásico 1.65% y diarreas en 11.05% de los hogares respectivamente, enfermedades de la piel un total de 49 personas equivalente a 1.85%.

Con relación a los indicadores de agua y saneamiento del Municipio el 63.09% de los hogares tienen acceso al servicio de agua mediante sistema de acueducto, aunque no totalmente apta para el consumo humano, 26.04% la obtiene de fuente pública; 7.18% pozo propio; 5.67% pozo comunal y 4.31 acarrea de río o quebrada.

El 22.15% de los hogares cuentan servicios sanitarios y el 70.81% cuenta con letrinas entre fosa simple y séptica, así mismo el 76.69% utilizan la letrina, se encontró que un 7.04% no reportaron lugar donde realizar sus necesidades fisiológicas

Hogares con acceso al servicio de recolección de desechos sólidos es de 53.73%, por lo cual la mayoría de las familias disponen la basura en sus solares viviendas o en botaderos públicos.

Existe un total de 1,463 edificaciones, de las cuales 1,326 son viviendas ocupadas, y de éstas el 80.38% poseen servicio de energía eléctrica domiciliar, además, sólo el 25,84% de las viviendas se encuentran en buenas condiciones, un 67.26% en condiciones regulares, el 6.9% están en malas condiciones y el 79.56 % vive una sola familia.

El 93.71% de las viviendas, utilizan leña para cocinar los alimentos, pero el 2.39% también utilizan electricidad y gas volátil un 2.8%.

Por otro lado, el 8.82% de las viviendas utiliza una pieza como dormitorio y el 27.48% dos piezas, lo que muestra el nivel de hacinamiento en que convive la población, si estimamos el promedio de personas por hogar de 5.03, de esta forma concluye la primera fase del proyecto con este diagnóstico real de nuestro municipio.

III VISION

Para el año 2030 se pretende que Camasca sea un municipio con un alto índice de desarrollo humano y social que ofrezca a la población buena cobertura y calidad del servicio de agua potable, acceso a buenos servicios de salud, infraestructura social y vías de acceso adecuadas, estableciendo sistemas de tratamiento de desechos sólidos, con agricultores resilientes al cambio climático que garanticen una alimentación nutritiva y balanceada en la población haciendo énfasis en la asistencia de grupos vulnerables, contando con instalaciones educativas acondicionadas y personal docente capacitado que responda a la demanda de la población estudiantil formando niños y adolescentes con las competencias necesarias que exige la sociedad actual.

IV CONSOLIDADO DE COSTOS Y PROYECTOS

N.	Bloque temático	Zona 1	Zona 2	Zona 3	Zona 4	Total Proyectos	Presupuesto por bloque
1	Proyectos Sociales	45	41	62	36	184	35,000,000
2	Proyectos de Infraestructura social	48	30	34	33	145	161,000,000
3	Proyectos Productivos	31	24	19	16	90	30,288,000
4	Proyectos Ambientales	17	17	18	20	72	21,452,500
5	Proyectos de Seguridad Alimentaria	7	9	15	14	45	14,974,500
6	Proyectos Estratégicos					103	232,240,000
	Total proyectos por zona	148	121	148	119		
TOTAL							494,955,000

V METODOLOGÍA APLICADA

La metodología de Planificación Municipal, fue concertada con los alcaldes y las Corporaciones Municipales de los municipios de la Mancomunidad de AMFI, posteriormente se capacitaron los técnicos facilitadores que asumirían la ejecución y supervisión del proceso en el trabajo de campo.

A continuación, describiremos las diferentes etapas planificadas para el desarrollo del proyecto, las cuales se han dividido en cinco y son:

5.1 DISEÑO Y ORGANIZACIÓN

Esta fase es una parte fundamental del proceso debido a que implica la construcción de las bases para las etapas posteriores; el diseño parte de objetivos ya definidos como los ODS Y PN que tienen variables determinantes y de las cuales se seleccionaron las más apropiadas para la preparación del instrumento de recolección.

Los productos de esta fase incluyen la validación del instrumental a nivel de campo y concertado con las autoridades y líderes municipales, así como, la selección y capacitación del equipo técnico facilitador para el trabajo de campo.

5.2 PROMOCION E INDUCCION

Dentro de los propósitos de esta fase se encuentra el poder lograr que las Corporaciones Municipales conozcan la importancia del proceso y sus resultados, la identificación de los líderes comunitarios quienes serán los responsables del trabajo de campo; para ello es fundamental la capacitación a estos líderes, la preparación de los mapas censales, la socialización y motivación a la población en asambleas comunitarias.

La selección de líderes se basa en un perfil diseñado que incluye el saber leer y escribir, tener facilidad de comunicación verbal, facilidad para comprender y llenar información en cuadros, buenas relaciones interpersonales con los miembros de su comunidad y aceptación; deben tener disponibilidad y compromiso para asegurar el cumplimiento de las funciones asignadas, ya que es un voluntariado el que realizarán. La cantidad de líderes dependerá del tamaño de la comunidad, en nuestro caso se seleccionó 4 líderes por cada patronato.

Las funciones que realizaban los líderes tenemos las siguientes:

1. Participar en los talleres de capacitación.
2. Preparar con el apoyo del facilitador un plan de trabajo con las actividades a realizar en la comunidad.
3. Promover asambleas comunitarias explicando los objetivos, forma de trabajo del proceso y lograr el compromiso de los jefes de familia a brindar la información.
4. Identificar y seleccionar otros líderes o jóvenes con disponibilidad y perfil para participar en el proceso de levantamiento.

5. Realizar visitas domiciliarias a los hogares para el levantamiento de las boletas.
6. Revisar las boletas levantadas para asegurar que estén completas antes de entregarlas
7. Participar en las reuniones de equipo comunitario para evaluar los avances del trabajo, analizar los problemas y plantear posibles soluciones.

En este Municipio, se realizaron 10 Talleres de Capacitación a un total de 144 líderes y se dividió por zonas debido a la distancia entre ellas y la dificultad para poder movilizarse, además que no se aprovecharía al máximo el taller teniendo grandes grupos de personas.

I. LEVANTAMIENTO

El propósito de esta fase es el levantamiento de las boletas en el total de hogares existentes en la comunidad y el municipio que estén ocupadas. El procedimiento se resume a continuación:

1. Reunión del equipo comunitario para la distribución geográfica de trabajo (esta se hace de acuerdo al mapa censal).
2. Realización del levantamiento en las zonas asignadas.
3. Revisión de boletas por los líderes comunitarios, discusión de avances, problemas y soluciones, en los casos de las boletas mal levantadas hacer las correcciones correspondientes.
4. En las visitas subsiguientes el técnico facilitador se reúne con los líderes, recibe las boletas del coordinador local y las revisan.
5. El técnico facilitador comprueba mediante muestreo y utilizando el listado y el mapa censal, que las boletas fueron levantadas en las viviendas correspondientes.
6. Las boletas falsas o con errores deben levantarse nuevamente.
7. Levantamiento de la información secundaria.

II. TABULACION Y ANALISIS

Esta fase tiene como propósito revisar y preparar la información recolectada y digitalarla para obtener los resultados consolidados en cuadros de salida previamente diseñados, posteriormente se preparan los indicadores por áreas para el análisis del comportamiento socioeconómico de la comunidad y del municipio; el procedimiento que se sigue es el siguiente:

1. Revisión: una vez recolectada la información en cada comunidad, el técnico facilitador hace una nueva revisión de las boletas para asegurar que no hay errores que afecten la tabulación, en caso de encontrarse alguno se debe realizar el levantamiento.
2. Digitación: los técnicos facilitadores realizan la actividad de digitalización de datos por cada boleta, igualmente la puede realizar personal de apoyo capacitado.
3. Preparación y revisión de cuadros de salida: una vez hecha la digitación se preparan los cuadros de salida con la información y datos requeridos para el análisis.

4. Elaboración de línea de base e informe de análisis: con los cuadros de salida se prepara el listado de los indicadores que se convierten en la línea de base, y que en un periodo determinado sirven para medir si las condiciones han mejorado o no en el municipio. Los cuadros de salida y el listado de indicadores de línea base son instrumentos necesarios para realizar el análisis y preparar el informe de los resultados obtenidos, el cual es sometido a revisión de los patrocinadores quienes hacen las observaciones y correcciones necesarias para la posterior validación del documento.

III. VALIDACION, EDICION Y SOCIALIZACION

En esta fase se valida con las autoridades y líderes comunitarios los resultados del trabajo, la información secundaria recolectada es de gran importancia al igual que la reflexión de los resultados de los indicadores obtenidos, ya que de ellos se parte para promover el desarrollo comunitario y municipal. El procedimiento es el siguiente:

1. Validación del documento: una vez elaborado el informe a nivel de borrador, el técnico facilitador realiza las jornadas de validación con la participación de las autoridades municipales y líderes comunitarios que participaron en el proceso, se revisa la redacción en su contenido se recogen las observaciones e inquietudes que los participantes concluyan, esta actividad incluye la revisión de la información secundaria y los análisis.
2. Ajustes finales y edición: realizadas las correcciones pertinentes y la revisión de estilo, se remite el documento al patrocinador para su aprobación y posteriormente se somete a diagramación y edición del documento.
3. Socialización: se debe compartir con la población los resultados obtenidos a través de un cabildo abierto.

IV. Beneficiarios

La ejecución de este plan será de beneficio para el conjunto de comunidades del municipio aproximadamente 6,666

Los beneficios de la población serán de acuerdo a los efectos e impactos de los proyectos a ejecutar, sean por cada comunidad o de beneficio para varias comunidades; en este sentido será muy importante el papel que asuma la comunidad y los delegados de cada zona, en la gestión de los proyectos

El planteamiento es que cada comunidad sea responsable del proceso de gestión de los proyectos identificados y priorizados por ellos en las asambleas comunitarias.

En otras palabras, según el nivel de participación de los beneficiarios, será la clave del desarrollo comunitario, incluyendo en la toma de decisiones, ejecución, administración, control y seguimiento del PDM.

VI JUSTIFICACIÓN

Debido a la problemática que ha existido a nivel nacional en materia de planificación territorial-municipal, Los Planes de Desarrollo Municipal responden a una amplia problemática multisectorial de las comunidades,

Debe ser entendible que la planificación local estará enmarcada bajo una metodología oficial por el gobierno central.

Los Planes de Desarrollo Comunitario (PDC) y el Plan de Desarrollo Municipal (PDM) representan uno de los medios para el empoderamiento de la gestión local por sus propios actores.

El proceso de formulación es un medio de reflexión y concientización para superar la cultura paternal y generar solidaridad, corresponsabilidad, confianza, tolerancia, participación cívica e identidad local; creando las bases para la ampliación y mejora del vínculo social y la planificación social en sus amplias dimensiones, esto representa la base y orientación para el desarrollo de capitales: humano, social, natural, físico y financiero.

En sí, la importancia de la aplicación de esta metodología, es que responde a la amplia problemática de las comunidades y a la vez se convierte en un instrumento de aplicación local por los propios actores con visión de corto, mediano y largo plazo.

Al realizar el análisis de los indicadores socioeconómicos municipales nos damos cuenta de la problemática encontrada en diversos temas de los cuales los principales son: la pobreza, el analfabetismo y déficit en educación, entre otros.; lo que significa que existen un desarrollo humano lento no tan bajo como en administraciones anteriores, pero no lo suficientemente alto para brindar la plena satisfacción de las necesidades básicas y el desarrollo cívico y social de su población.

Los principales efectos e impactos que se pretenden lograr con el presente instrumento es enfocarse en las necesidades más prioritarias de cada una de las comunidades para así darles solución y por lo tanto mejorar la calidad de vida de sus habitantes, dichos problemas se pretenden resolver participativamente.

Además, con este proceso participativo podremos optimizar los recursos existentes tanto humanos, físicos, económicos.

La inversión social hecha con base a necesidades nos da máximos resultados, ya que no desviamos energías en lo que no es prioritario.

VII MARCO DE REFERENCIA

7.1 ANTECEDENTES HISTORICOS

Se creo en el año 1582 y su nombre en lengua mesoamericana significa “lugar consagrado al Dios Camaxtle.”

En el informe del gobernador Alonso de Contreras Guevara, en 1582, aparece Camasca como pueblo de indios del actual departamento de Lempira con cuarenta tributarios. En el censo elaborado por el obispo Cadiñanos de 1790, aparece como curato.

En la primera división territorial de 1825, figura como parroquia de Gracias (hoy Lempira).

Para el año 1883 al momento de crearse el Departamento de Intibucá, el municipio de Camasca paso a formar parte de dicho departamento.

En la División Política Territorial de 1889 se consideraba como un distrito teniendo los municipios de Magdalena, Santa Lucía, Colomoncagua, San Antonio y Concepción.

Su primer alcalde Municipal, fue el señor **Brígido Ramos**, originario de **San Isidro**.

Su feria patronal se festeja cada 25 de julio, en conmemoración al día de Santiago apóstol.

Sus principales actividades económicas han sido cultivo de granos básicos, café, caña de azúcar y hortalizas; crianza de ganado vacuno, equino, ovino y porcino; avicultura.

Tabla 2: Censos Poblacionales de Camasca

Año	Población
1950	4368
1961	4337
1974	4313
1988	5352
2001	6382
2013	6781

Fuente: Adaptado de Flores Fonseca (2003) y el INE 2013.

7.2 UBICACIÓN GEOGRAFICA

Camasca tiene una extensión territorial de 68.33 kms; con una altura de aproximadamente de 700 msnm tomando referencia el casco urbano; rodeado de montañas y ubicado en la falda del cerro de su nombre.

Su cabecera se encuentra al sur del Cerro Camasca y al sur el Río Guarajambala.

El municipio de Camasca, se encuentra localizado a los 14° 59' latitud norte y 88° 23' longitud oeste.

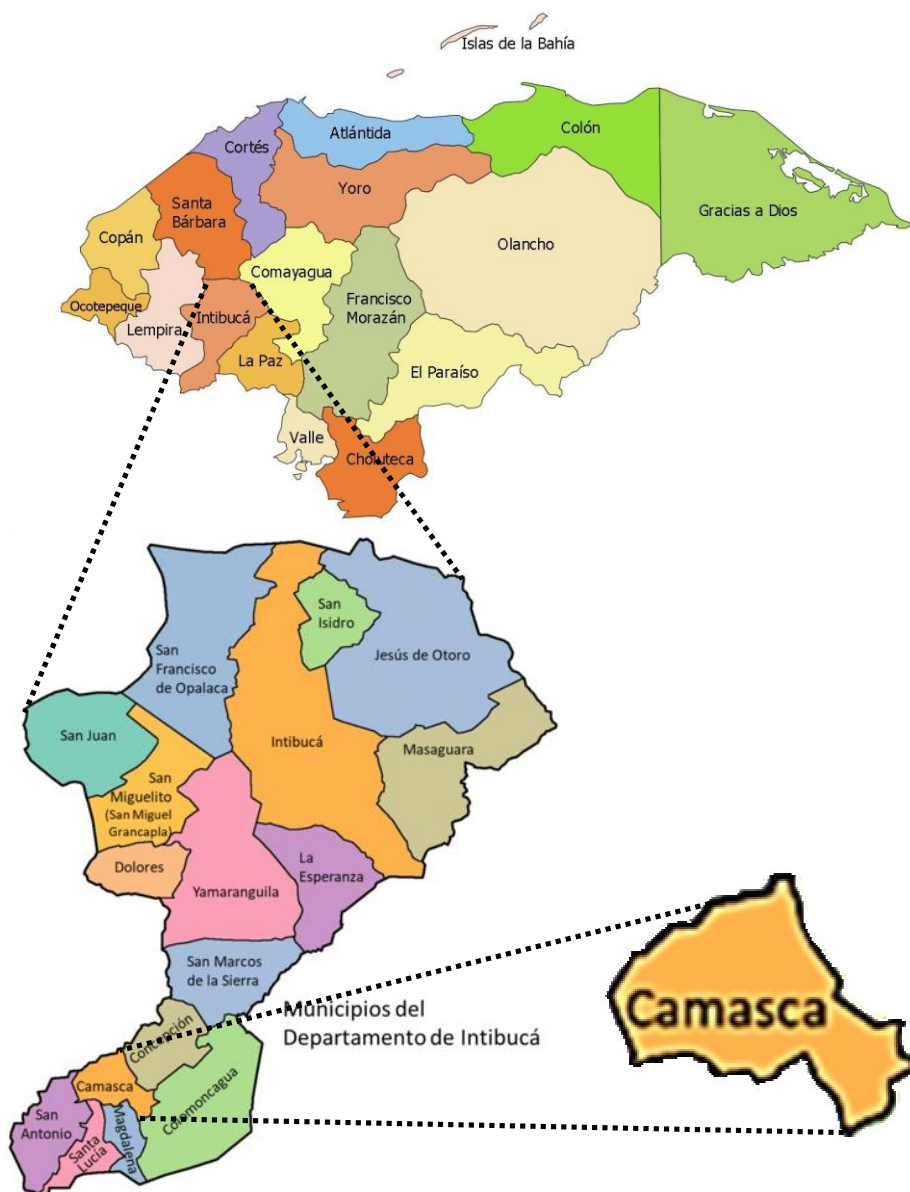
El municipio de Camasca, está delimitado al:

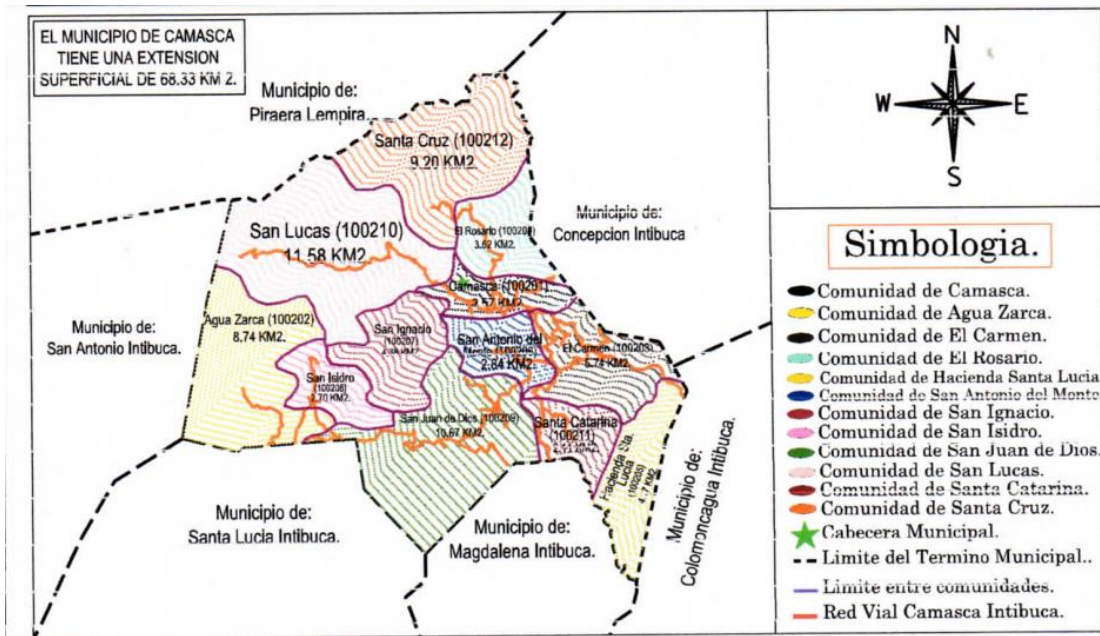
Norte: Con el municipio de Piraera (Departamento de Lempira)

Sur: Con los municipios de Magdalena y Santa Lucía, al

Este: Con los municipios de Concepción y Colomocagua, y al

Oeste: Con los municipios de San Antonio y Santa Lucía





Detalle de Aldeas del Municipio de Camasca, Intibucá

No.	ALDEAS	AREA KMS2
1	Camasca	3.33
2	Agua Zarca	5.89
3	El Carmen	8.1
4	El Rosario	5.73
5	Hacienda Santa Lucia	3.69
6	San Antonio del Monte	2.83
7	San Ignacio	4.37
8	San Isidro	3.72
9	San Juan de Dios	6.7
10	San Lucas	12.93
11	Santa Catarina	1.86
12	Santa Cruz	9.18
13	La Laguna	

VIII CONTEXTO BIOFISICO

8.1 CARACTERÍSTICAS FÍSICAS

8.1.1 Topografía:

La topografía del municipio es irregular, en esta se presentan diferentes accidentes y el relieve del suelo va de ondulado a colinoso, esta es una característica similar en toda el área.

Los accidentes geográficos más relevantes que se pueden encontrar en el municipio de Camasca son:

- ✓ Cerro brujo,
- ✓ La Montañita, entre otros.

8.1.2 Condiciones Climáticas:

❖ Precipitación.

De acuerdo con los mapas climatológicos publicados por el Instituto Geográfico Nacional (IGN), la precipitación promedio anual para la zona de Camasca, varía de 1500-2000 mm año.

❖ Temperatura.

La temperatura media del municipio de Camasca es de 20 °C. Las temperaturas más altas se Presentan en los meses de Marzo y Abril, alcanzando los 30 °C, mientras que las más bajas se reportan en los meses de noviembre y diciembre llegando hasta 10 °C.

❖ Humedad Relativa.

La Humedad relativa promedio anual varía de 70-90%, con variaciones mensuales mayores durante los meses secos y lluviosos.

8.2 CARACTERÍSTICAS BIOLÓGICAS

8.2.1 Red Hídrica (Cuencas, subcuencas y micro cuencas).

El municipio de Camasca se encuentra por definición en la cuenca hidrográfica del Río Lempa, Sub Cuenca del Río Guara jámbala y del Río Torola; la primera Sub Cuenca por El Norte y la segunda por el Sur.

La Subcuenta del Río Torola recibe sus aguas directamente del área de Camasca a través de la micro cuenca del Rio San Juan y Santa Cruz.

8.2.2 Aguas Superficiales.

La fuente principal de agua de consumo que abastece a las comunidades la constituyen las fuentes de agua superficiales de la Subcuenta del Río Guara jámbala como ser la Quebrada de Monte Grande, San Juan de Dios, Cacahuchagua, El Junquillo, San Lucas, San Antonio del Monte, Las Huertas, La Pintal, El Marillo San Isidro, Las fuentes de la micro cuenca.

8.2.3 Hidrología subterránea

Aunque ya se explica en el apartado anterior, existe una amplia red de fuentes de agua superficiales o quebradas, un gran número de pobladores se abastece de agua de pozo, especialmente en la época seca.

Producto de la deforestación, el sobrepastoreo de áreas de recarga, los incendios y otros, los suelos deforestados o poca cobertura vegetal, impide que el agua de lluvias se infiltre y llegue a los mantos acuíferos. Esta baja infiltración que afecta la calidad y caudal de los acuíferos es un fenómeno que se manifiesta a corto, mediano y largo plazo, lo que significa que los problemas que se están observando en este momento son el resultado de varias décadas de degradación y mal manejo de la cobertura boscosa en la zona.

Aunque el municipio aún cuenta con las alternativas de represa y pozos, es urgente que las autoridades municipales, junto a las comunidades inicien un registro de los pozos existentes y un sistema de monitoreo del caudal y calidad de agua (línea base), ya que son fundamentales para el manejo de este recurso a futuro.

8.2.4 Taxonomía de Suelos

Los suelos del área municipal de Camasca, son del Subtipo Suelos de los Valles y Salalica (Sa). El Subtipo Salalica representa el 61.52% del municipio, equivalente a 4,086.41 hectáreas, con un uso para cultivo limitado-moderado, pastoreo o forestaría de especies nativas o de fácil adaptación al sitio.

El subtipo Suelos de los Valles cubre por su parte las 2,555.59 hectáreas restantes del territorio municipal representando el 38.48%, teniendo usos varios, incluyendo cultivos de limitado a moderado y manejados mediante métodos de conservación de suelos.

8.2.5 Características Topográficas (elevaciones y pendientes)

La topografía del área municipal de Camasca es irregular y va desde 140 mzn en la zona del Rio Guara- jámbala en el extremo noroeste, hasta 1092 en el Sur, cabeceras de las quebradas Cacahuchahua y quebrada de San Juan.

Otros puntos de elevación importante en el área administrativa del municipio son el Cerro de Camasca (1050 msnm), Cerro Brujo (980 msnm), Cerro El Chagüite (482 msnm), Cerro Las Tetas (525 msnm), Cerro La Soledad (520 msnm), Cerro El Portillón (645msnm) y otros puntos de elevación menores.

8.2.6 Cobertura y Uso Actual del Suelo

El uso de suelo predominante en el municipio son los matorrales y pastizales (62.46%), seguidos de los matorrales (13.04%), cultivos y pastizales (11.53%) y pastizales (8.18%).

Si a los datos anteriores se suman el suelo urbano (2.32%) y el suelo erosionado por intervención humana (0.99%), se concluye que el municipio ha sido afectado en un 98.52% de su territorio. Esta afectación incluye en muchos de los casos a las franjas de protección de las fuentes de agua que drenan directamente a la zona administrativa del municipio.

Los usos de suelo encontrados en el municipio de Camasca se muestran en la siguiente tabla:

Unidades Ambientales	Área (Has.)	%
Ladera Moderada de Camasca vertientes al Rio Guara	63.16	0.95
jámbala pastizales Ladera pronunciada con fuertes pendientes, cultivos y	76.54	1.15
Ladera pronunciada con fuertes pendientes, matorral	53.21	0.80
Ladera pronunciada con fuertes pendientes, matorral y	307.38	4.62
Ladera pronunciada con fuertes pendientes, pastizales	0.01	0.0
Cerro San Isidro, matorral y pastizales	15.98	0.24
Meseta la hacienda de Cantar Emilia, matorral	123.52	1.86
Meseta la hacienda de Cantar Emilia, matorral y	8.29	0.12
Erosión	64.85	0.97
Urbano	154.35	2.32
Total	6,653.50	100.00

USOS DEL SUELO	ÁREA HAS.	%
Matorral y pastizales	4,148.45	62.46
Matorral	865.89	13.04
Cultivos y pastizales	766.05	11.53
Pastizales	543.59	8.18
Urbano	154.35	2.32
Bosque coníferas	98.05	1.48
Erosión	65.87	0.99
Total	6,642.25	100.00

8.2.7 Comercio, Servicio y Oficinas

El uso comercial y de servicios se encuentra disperso en el área urbana, mezclado con el uso residencial, aunque se observa cierta concentración en el núcleo central y en el Bo. El Centro, donde se ubica el Mercado Municipal, servicios varios, ferretería, funerarias, talleres y edificaciones de dos plantas.

Las actividades comerciales más características de este municipio están vinculadas a la venta de alimentos, ropa, productos agrícolas, repuestos, etc.

8.2.8 Relación de Unidades Ambientales

A partir de las Unidades Geomorfológicas y sobre la base de los siguientes criterios: vegetación y usos del suelo, clases agrologicas, espacios naturales protegidos y otros, se han identificado y cartografiado las siguientes Unidades Ambientales:

Unidades Ambientales	Área (Has.)	%
Cerro de Camasca, bosque de coníferas	41.78	0.63
Cerro de Camasca, cultivos y pastizales	15.08	0.23
Cerro de Camasca, matorral y pastizales	630.59	9.48
Cerro de Camasca, pastizales	77.74	1.17
Laderas bajas vertiente al Río Guara jámbala, bosque coníferas	4.60	0.07
Laderas bajas vertiente al Río Guara jámbala, cultivos y pastizales	93.68	1.41
Laderas bajas vertiente al Río Guara jámbala, matorral	450.27	6.77
Laderas bajas vertiente al Río Guara jámbala, matorral y Pastizales	675.16	10.15
Laderas bajas vertiente al Río Guara jámbala, pastizales	303.39	4.56
Laderas pronunciadas vertientes 600-400 al Río Guara jámbala,	8.34	0.13
bosque de coníferas Laderas pronunciadas vertientes 600-400 al Río Guara jámbala,	385.89	5.80
Cultivos y pastizales Laderas pronunciadas vertientes 600-400 al Río Guara jámbala.	140.81	2.12
Matorral laderas pronunciadas vertientes 600-400 al Río Guara Jámbala	1,170.6	17.59
Matorral y pastizales laderas pronunciadas vertientes 600-400 al Río Guara Jambala	487.30	1.31
pastizales Los Planes, cultivos y pastizales	34.03	0.51
Los Planes, pastizales	8.34	0.13
Cerro San Isidro, matorral y pastizales	15.98	0.24
Meseta de San Isidro, bosque coníferas	7.10	0.11
Meseta de San Isidro, matorral y pastizales	131.52	1.98
Media Montaña vertientes al Río Guara jámbala, cultivos y	81.59	1.23
Pastizales media montaña vertientes al Río Guara Jambala y Matorral	91.62	1.38
Media Montaña vertientes al Río Guara jámbala, matorral y pastizales	717.75	10.79
Ladera Moderada de Camasca vertientes al Río Guara jámbala,	34.21	0.51
Bosques de coníferas ladera moderada de Camasca vertientes al Río Guarajambala	72.92	1.10
Cultivos y pastizales ladera moderada de Camasca Vertientes del Río Guara Jámbala	3.35	0.05
matorral Ladera Moderada de Camasca vertientes al Río Guara jámbala,	502.53	7.55

8.2.9 Fauna

La fauna predominante en el Municipio de Camasca está constituida por Ardillas, Conejos, Mapaches, Tacuacines, Armadillo, Gatos de Monte, venado, Tepescuincla, Guatusa.

Las aves existentes son los Gavilanes, Lechuzas, Zanates, Zopilotes, Palomas, Gorriones, Pájaros Carpinteros, Pericos, Chorchas y Codornices. Las culebras más comunes son: Zumbadora ratonera, Coral, Cascabel, Masacuate, Mica y Tamagás.

8.3 CARACTERÍSTICAS SOCIALES

8.3.1 Formas de organización

En el Municipio de Camasca, se caracteriza por mantener vivas las formas de organización comunitaria con formadas por líderes comunitarios y asamblea en general, tales como: Patronatos Comunitarios, Sociedades de Padres de Familia, Juntas de Agua, Grupos Religiosos, Cajas Rurales, grupos de Mujeres y otros.

8.3.2 Tradiciones

Celebración de ferias en honor a los santos patronales tanto en el casco urbano como en las aldeas del Municipio, destacando la feria patronal que involucra a todo el municipio dedicada al santo patrón Santiago Apóstol celebrada el día 25 de Julio.

Las actividades que se realizan son: elección de la reina de la feria patronal, rodeo profesional con la presentación de caballos de alta escuela de la Republica de El Salvador, monta de toros con animadores del país vecino, entre otras actividades e invitados de los departamentos cercanos a nuestra región fronteriza.

Los habitantes degustan pescado fresco y seco en Semana Santa, así como una variedad de dulce acompañado del tradicional chilate y los tamales pisques.

- Reuniones en las Iglesias.
- Asistencia a cultos evangélicos.
- Misa y Celebraciones los domingos en las comunidades.
- Desfile el 15 de septiembre en celebración a la Patria.
- En día de los difuntos (1 de noviembre) se les llevan flores a los muertos.
- Celebración del mes de las flores a la virgen María
- Novenarios a los difuntos.

8.3.3 Religión

Las principales denominaciones religiones que se destacan en el municipio son: Iglesia católica, Iglesia ELIM, Iglesia Evangélica, Iglesia Santidad e iglesia de los testigos de Jehová. La iglesia que registra mayores feligreses pertenece a la religión católica.

8.3.4 Formas de recreación

La población del municipio cuenta para su esparcimiento con canchas de fútbol, cancha multiuso, parque, balnearios naturales, villares, salones de bailes. Entre las recreaciones más destacadas tenemos: trompo, mable, rayuela, tufo o anda, motocros.

8.3.5 Comidas y bebidas típicas del municipio

Nacatamales, pan elaborado en hornos artesanales, , Sopa de Gallina India, Ayote en Dulce, Torrejas, Tamalitos, Montucas, Riguas, Atol de Elote, Frijoles, Chilate, Chilate con Nuégados, atol agrio y Tortilla de Maíz.

IV INSTITUCIONALIDAD PARA EL DESARROLLO

9.1 DESEMPEÑO INSTITUCIONAL

9.1.1 Principales indicadores de desempeño municipal

La corporación municipal se ha comprometido a mejorar los indicadores de economía, producción agrícola, social e infraestructura, ya que estas son los indicadores que más afectan a la población de Camasca.

La Corporación Municipal está integrada por 6 regidores, 3 del Partido Nacional y 3 del Partido Libertad y Refundación, el alcalde y el Vicealcalde; como en el resto del país la Corporación se reúne cada quince días.

Como parte de la representación de la sociedad civil existe el Consejo de Desarrollo Municipal (CODEM) integrado por 8 personas, El COMDE (Consejo Municipal de desarrollo educativo) integrado por 12 y el CODEL (Consejo Municipal de Desarrollo Local) integrado por personas representantes de los sectores de educación, salud, seguridad, ambiente y social. El Comisión Ciudadana de Transparencia (C.C.T.) que conste de 1 miembro y además de una Comisionada Municipal, Con un total de 17 empleados, incluyendo el alcalde y el Vicealcalde.

Los servicios públicos que atiende la Municipalidad son: tren de aseo, aseo de calle, Centro de Salud, Crematorio Municipal.

Las inversiones de capital se realizan exclusivamente de las transferencias recibidas, de no ser así con los ingresos corrientes no están en capacidad de financiar ninguna inversión, de lo cual se evidencia la necesidad de mejorar la gestión institucional municipal y por ende la captación de recursos para inversión

9.1.2 DEPARTAMENTOS Y FUNCIONES DE CADA OFICINA

Departamentos y Oficinas	Funciones
Secretaría Municipal	<ul style="list-style-type: none"> • Concurrir, Certificar, Comunicar, archivar, remitir, transcribir y custodia de documentación.
Departamento de Control Tributario	<ul style="list-style-type: none"> • Ejecutar el Plan Operativo por departamento de administración tributaria • Llevar el registro de pago de los impuestos. • Ingreso de todos los pagos.
Departamento de Catastro	<ul style="list-style-type: none"> • Actualización y mantenimiento de catastro municipal. • Elaboración de croquis y constancias. • Mediciones, evaluaciones e inspecciones de propiedades.
Tesorería Municipal	<ul style="list-style-type: none"> • Recaudación de fondos por tributos de los contribuyentes • Ejecutar pagos contemplados en el presupuesto • Registro de cuentas bancarias • Registro dar recibos • Depósitos en las cuentas municipales los fondos recaudados
Contabilidad y presupuesto	<ul style="list-style-type: none"> • Desarrollar, implantar y dar seguimiento a un sistema contable. • Presentar al alcalde municipal al alcalde municipal mensualmente de los informes financieros • Elaboración del cuadro mensual de egresos por partida programa y actividad.
Auditor Interno	<ul style="list-style-type: none"> • Emitir dictamen, informes y evaluar consultas en asuntos de su competencia a solicitud de la Corporación o el alcalde municipal • Realizar auditoria de los estados financieros verificando que los registros contables se hagan conforme a principios de contabilidad, generalmente aceptados. • Efectuar evaluaciones de control interno en las diferentes unidades que conforman la estructura pragmática de la municipalidad
Departamento Municipal de Justicia	<ul style="list-style-type: none"> • Otorgar licencia para todo tipo de eventos. • Dar a conocer ordenanzas y disposiciones de la corporación municipal. • Coordinar acciones con la policía preventiva asignada al municipio en materia de seguridad ciudadana, cumplimiento de horarios y para mantener el orden público. • Levantar actas de compromiso en relación a denuncias de hechos que perjudican el bienestar de los vecinos del municipio. • Autorizar cartas de venta, y guía de traslado de ganado entre municipio y departamento.

	<ul style="list-style-type: none"> • Matrícula de fierros, armas y motosierras.
Oficina de la Mujer	<ul style="list-style-type: none"> • Reuniones sobre charlas de salud y vivienda. • Talleres de manualidades. • Capacitaciones sobre prevenciones de diferentes enfermedades. • Entrega de víveres. • Charlas para prevenir embarazo en adolescentes. • Charlas sobre planificación familiar.
Oficina de la niñez juventud y adolescencia	<ul style="list-style-type: none"> • Velar por el cumplimiento de los derechos de los niños (AS) Y Jóvenes del Municipio. • Motivar a la juventud en términos de organización. • Crear espacios recreativos para los jóvenes. • Gestionar alianzas con ONGS para abrir espacios a proyectos en beneficio de la juventud.
Unidad técnica de Agua y Saneamiento	<ul style="list-style-type: none"> • Lograr cobertura de acceso a los servicios de agua potable. • Mejorar la calidad del agua. • Brindar asesoría técnica a las juntas administradoras de agua.
Unidad Técnica Municipal	<ul style="list-style-type: none"> • Es el ente encargado de la ejecución del Plan de Inversión Municipal. • Encargado de la revisión, supervisión y ejecución de los proyectos de la municipalidad.
Unidad Municipal de Medio Ambiente	<ul style="list-style-type: none"> • Velar para que en las políticas y estrategias de desarrollo municipal se consideren los aspectos ambientales para lograr un desarrollo sostenible. • Promover la investigación, la planificación y la implementación de modelos de manejo adecuado, tomando en cuenta entre otros el uso de la tierra. • Recibir, registrar, dar seguimiento y canalizar a las instancias respectivas las denuncias en materia ambiental manteniendo informado al interesado; esto se hará con el apoyo del juez de justicia. • Coordinar y ejecutar acciones referentes a la protección, conservación y restauración ambiental en el campo de la reforestación, manejo integrado del recurso hídrico.
Oficina de Acceso a la información pública	<ul style="list-style-type: none"> • Conocer y resolver las solicitudes interpuestas por los solicitantes en el marco de la ley • Acatar los lineamientos que emite el Instituto de Acceso a la Información Pública. • Publicar en el portal web de la institución de carácter obligatorio de acuerdo a ley. • Atención y canalización de los reclamos y sugerencias posteadas en el portal de participación ciudadana.

	<ul style="list-style-type: none"> • Colaboración directa con el IAIP para capacitación de personal del instituto • Efectuar las funciones de enlace inter institucional entre el IP y el IAIP • Custodiar la documentación catalogada por el IAIP como de carácter reservado. • Resolver las solicitudes presentadas ante la oficina de transparencia en un plazo no mayor a diez días. • Monitorear, actualizar y publicar la información de carácter obligatorio en el portal de transparencia del IP.
Oficina de Recursos Humanos	<ul style="list-style-type: none"> • Promover y coordinar los programas de capacitación y adiestramiento. • Promover y mantener el más alto nivel motivacional en los empleados para el logro de los objetivos. • Proveer información ideas y sugerencias a las distintas dependencias municipales para la toma de decisiones. • Mantener actualizado el manual de organización y funciones, así como el manual de puestos y salarios.
Jefe de obras públicas municipales.	<ul style="list-style-type: none"> • Coordinar la planificación, organización ejecución, evaluación y control de las actividades de la unidad. • Coordinar las reuniones del equipo de trabajo a su cargo. • Control y seguimiento al plan de inversión. • Supervisar las obras que se realizan por medio de contratistas externos. • Elaborar y presentar informes mensuales trimestrales • de avance.
Asistente de tesorería.	<ul style="list-style-type: none"> • Realizar funciones administrativas como la actualización, registro y almacenamiento de información, fotocopiado, archivado. • Proporcionar la ayuda necesaria o anticipada para la fluidez en el área de tesorería. • Brindar apoyo administrativo asistencial mediante atención seguimiento registro control de tramites actividades documentación y requerimientos.

9.1.3 PRESENCIA INSTITUCIONAL EN EL MUNICIPIO

INSTITUCIONES	ROL	ALDEAS INTERVENIDAS	TOTAL
Municipalidad de Camasca, Intibucá	Ejecución y gestión de los proyectos para el beneficio de los habitantes del municipio.	Camasca, Agua Zarca, El Carmen El Rosario, Hacienda Santa Lucia, San Antonio del Monte, San Ignacio, San Isidro, San Juan de Dios, San Lucas, Santa Catarina, Santa Cruz.	12
CRS	MEDIOS DE VIDA A ESTUDIANTES	Camasca, Agua Zarca, El Carmen El Rosario, Hacienda Santa Lucia San Antonio del Monte, San Ignacio, San Isidro, San Juan de Dios, San Lucas, Santa Catarina, Santa Cruz	12
FAO	Apoyo a grupos organizados en temas de emprendiendo	Camasca, Agua Zarca, El Carmen El Rosario, Hacienda Santa Lucia San Antonio del Monte, San Ignacio, San Isidro, San Juan de Dios, San Lucas, Santa Catarina, Santa Cruz	12
AMFI	Mancomunidad de Municipios fronterizos de Intibucá con la finalidad de brindar asistencia y asesoría técnica en diversos temas	Camasca, Agua Zarca, El Carmen El Rosario, Hacienda Santa Lucia San Antonio del Monte, San Ignacio, San Isidro, San Juan de Dios, San Lucas, Santa Catarina, Santa Cruz	12
Visión Mundial	Organización en velar la paz y la protección de la niñez a través de proyectos de Desarrollo	Camasca, Agua Zarca, El Carmen El Rosario, Hacienda Santa Lucia San Antonio del Monte, San Ignacio, San Isidro, San Juan de Dios, San Lucas, Santa Catarina, Santa Cruz	12

COCEPRADI	Asistencia técnica y entrega de insumos agrícolas a productores y entrega de meriendas a centros educativos	Camasca, Agua Zarca, El Carmen El Rosario, Hacienda Santa Lucia San Antonio del Monte, San Ignacio, San Isidro, San Juan de Dios, San Lucas, Santa Catarina, Santa Cruz	12
PRO LENCA	Gestionar apoyo a grupos organizados en temas de emprendimiento	El Rosario y La Laguna	2
DICTA	Entrega de fertilizantes y plantas frutales	El Rosario	1
GOAL	Apoyo a emprendedores en diversos temas	La Laguna y Santa Cruz	2
HOMBRO A HOMBRO	Gestor de salud	La Laguna	1
YO SI PUEDO	Campañas de alfabetización	Camasca, Agua Zarca, El Carmen El Rosario, Hacienda Santa Lucia San Antonio del Monte, San Ignacio, San Isidro, San Juan de Dios, San Lucas, Santa Catarina, Santa Cruz	12
ONIL		La Laguna	1
ADROH		La Laguna	1

Se encontró una presencia de 13 instituciones en el territorio, incluyendo la municipalidad.

Los temas que más se está fortaleciendo por la institucionalidad son en este orden, El emprendimiento y la asistencia técnica a productores.

a lo anterior, se observa que existe una ALTA presencia institucional en el territorio, debido a su ubicación geográfica y sobre todo a la buena organización que existe en las comunidades.

9.1.4 SOCIEDAD CIVIL

ORGANIZACIÓN	ROL	PRESENCIA EN ALDEAS	TOTAL
Patronatos	Gestión de Proyectos	Camasca, Agua Zarca, El Carmen El Rosario, Hacienda Santa Lucia San Antonio del Monte, San Ignacio, San Isidro, San Juan de Dios, San Lucas, Santa Catarina, Santa Cruz	12
Juntas Administradoras de agua	Administración y uso del agua de su respectiva comunidad	Camasca, Agua Zarca, El Carmen El Rosario, Hacienda Santa Lucia San Antonio del Monte, San Ignacio, San Isidro, San Juan de Dios, San Lucas, Santa Catarina, Santa Cruz	12
Cajas de ahorro y crédito	Ahorro y préstamo de dinero	Agua Zarca, El Carmen, San Antonio del Monte, San Ignacio, San Isidro, , San Lucas, Santa Catarina, El Rosario	8
Grupos de Mujeres		Camasca, Agua Zarca, El Carmen El Rosario, Hacienda Santa Lucia San Antonio del Monte, San Ignacio, San Juan de Dios, San Lucas, Santa Catarina, Santa Cruz	12
Sociedad Padres de familia	Velar por el adecuado funcionamiento de los centros educativos	Todo el municipio	12
Alcalde Auxiliar	Velar por el orden de la comunidad	La Jagua, Santa Cruz y La Laguna	3
Comité Iglesia	Velar por la infraestructura y operación de la iglesia.	Todo el municipio	12
Equipo de Futbol	Coordinar actividades deportivas	Santa Cruz	1
Comité Visión Mundial	Personal comunitario en apoyar las actividades de Visión Mundial	Todo el Municipio	12

Consejo de Garantía de derechos de la Niñez y Adolescencia	Consejo conformado representantes de las diferentes a instituciones, con el objetivo de velar por los derechos de la niñez y adolescencia.	Todo el municipio.	12
Comité de prevención en mortalidad materno infantil.	Comité encargado de prevenir muertes en madres en proceso de gestación y recién nacidos	Todo el municipio.	12

X INFRA ESTRUCTURA BÁSICA EXISTENTE

10.1 VIAL

Actualmente se está aperturando calle para acceder al Caserío El Aceituno

El Caserío El Pedernal, perteneciente a la comunidad El Rosario es el único caserío que no cuenta con acceso vehicular.

10.2 ELECTRICIDAD

No se cuenta con una estación de distribución de electricidad y la estación que distribuye energía al municipio proviene de Marcala y también de Comayagua.

10.3 TELEFONÍA Y CORREOS

En el municipio no se cuenta con una estación de correos lo que hay es una persona asignada a la mensajería que labora de forma independiente.

10.4 EDUCACION

COMUNIDAD	PATRONATO	Kínder o Preparatoria	Escuela	Educación Básica	Educación Media
Camasca	Bo. El Centro	1	1	0	0
	Bo. El Campo	1	1	1	1
	Bo. La Ceiba	1	0	0	0
Agua Zarca	Agua Zarca	1	1	0	0
El Carmen	Piedra Alta	0	0	0	0
	El Guayabal	1	1	0	0
	Gualzana	0	0	0	0
El Rosario	El Rosario	1	1	0	0
	La Laguna	1	1	0	0
Hacienda Santa Lucia	Portillo El Flor	0	0	0	0
	El Campo	0	0	0	0
	El Centro	1	1	1	0

	El Zapote	0	0	0	0
San Antonio del Monte	El Portillo	0	0	0	0
	El Volcancillo	0	0	0	0
	El Centro	1	1	0	0
San Ignacio	Cacahuchagua	0	0	0	0
	Los Frailes	0	0	0	0
	El Centro	1	1	1	0
San Isidro	San Isidro Arriba	1	1	1	0
	San Isidro Abajo	0	0	0	0
San Juan de Dios	L a Pilona	0	0	0	0
	Los Mendez	0	0	0	0
	El Carrizal	0	0	0	0
	El Cerron	0	0	0	0
	El Corralito	0	0	0	0
	El Centro	1	1	1	0
San Lucas	El Portillon	0	0	0	0
	El Centro	1	1	0	0
Santa Catarina	Bañaderos	0	0	0	0
	El Capulin	0	0	0	0
	El Centro	0	1	0	0
Santa Cruz	Guachipilin	0	1	0	0
	El Llano	0	0	0	0
	La Jagua	0	0	0	0
	Santa El Centro	1	1	0	0
TOTAL		14	15	5	1

1 **10.5 SOCIAL**

Comunidades	Patronato	Cementerios	Areas Turisticas	Iglesias	Canchas deportivas	Centros Comunales	Comedor Infantil
Camasca	Bo. El Centro	0	1	4	1	1	1
	Bo. El Campo	1	0	1	1	1	1
	Bo. La Ceiba	1	0	0	1	1	0
Agua Zarca	Agua Zarca	1	0	1	1	0	0
El Carmen	Piedra Alta	0	0	0	0	1	0
	El Guayabal	0	0	1	1	0	0
	Gualzana	0	0	1	0	1	0
El Rosario	El Rosario	0	0	1	1	0	0
	La Laguna	0	0	1	1	1	1
Hacienda Santa Lucia	Portillo El Flor	0	0	0	0	0	0
	El Campo	0	0	1	1	0	0
	El Centro	0	0	0	0	1	1
	El Zapote	0	0	0	0	0	0
San Antonio del Monte	El Portillo	0	0	0	0	0	0
	El Volcancillo	0	0	0	0	0	0
	El Centro	1	0	2	1	0	1
San Ignacio	Cacahuchagua	0	1	0	0	0	0
	Los Frailes	0	1	0	0	0	0
	El Centro	1	1	2	1	0	0
San Isidro	San Isidro Arriba	1	0	2	1	1	0
	San Isidro Abajo	0	0	0	0	1	0

2

3

4 **SOCIAL**

Comunidades	Patronato	Cementerios	Areas Turisticas	Iglesias	Canchas deportivas	Centros Comunales	Comedor Infantil
San Juan de Dios	La Pilona	0	0	0	0	0	0
	Los Mendez	0	0	0	0	0	0
	El Carrizal	0	0	0	0	1	0
	El Cerron	1	1	0	0	1	0
	El Corralito	0	0	0	0	0	0
	El Centro	0	0	1	1	0	1
San Lucas	El Portillon	0	0	0	0	0	0
	El Centro	0	0	1	1	1	1
Santa Catarina	Bañaderos	0	1	0	0	0	0
	El Capulin	0	0	1	0	0	0
	El Centro	0	0	0	1	0	0
Santa Cruz	Guachipilin	0	0	0	0	0	0
	El Llano	0	1	0	0	0	0
	La Jagua	0	0	0	0	0	1
	Santa El Centro	1	0	1	1	1	0
TOTALES		8	7	21	15	13	8

5

6

10.6 SALUD

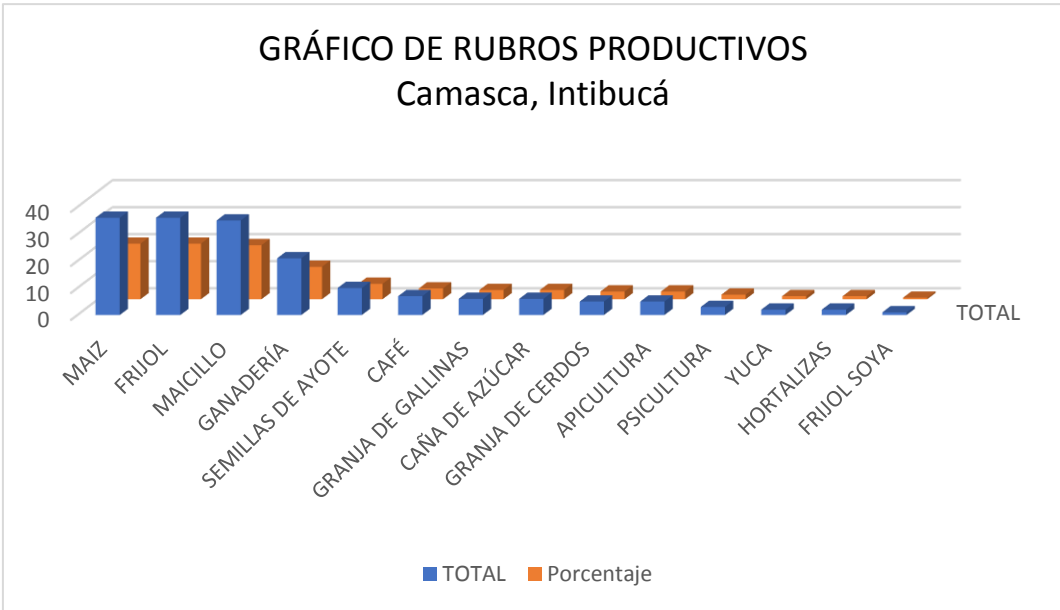
COMUNIDAD	PATRONATO	CI S	Clinicas Privadas	Clinicas Odontologicas	Clinicas Maternas	Cruz roja
Camasca	Bo. El Centro	1	1	1	1	1
	Bo. El Campo	0	0	0	0	0
	Bo. La Ceiba	0	0	0	0	0
Agua Zarca	Agua Zarca	0	0	0	0	0
El Carmen	Piedra Alta	0	0	0	0	0
	El Guayabal	0	1	1	0	0
	Gualzana	0	0	0	0	0
El Rosario	El Rosario	0	0	0	0	0
	La Laguna	0	0	0	0	0
Hacienda Santa Lucia	Portillo El Flor	0	0	0	0	0
	El Campo	0	0	0	0	0
	El Centro	0	0	0	0	0
	El Zapote	0	0	0	0	0
San Antonio del Monte	El Portillo	0	0	0	0	0
	El Volcancillo	0	0	0	0	0
	El Centro	0	0	0	0	0
San Ignacio	Cacahuchagua	0	0	0	0	0
	Los Frailes	0	0	0	0	0
	El Centro	0	0	0	0	0
San Isidro	San Isidro Arriba	0	0	0	0	0
	San Isidro Abajo	0	0	0	0	0
San Juan de Dios	La Pilona	0	0	0	0	0
	Los Mendez	0	0	0	0	0
	El Carrizal	0	0	0	0	0
	El Cerron	0	0	0	0	0
	El Corralito	0	0	0	0	0
	El Centro	0	0	0	0	0
San Lucas	El Portillon	0	0	0	0	0
	El Centro	0	0	0	0	0
Santa Catarina	Bañaderos	0	0	0	0	0
	El Capulin	0	0	0	0	0
	El Centro	0	0	0	0	0
Santa Cruz	Guachipilin	0	0	0	0	0
	El Llano	0	0	0	0	0
	La Jagua	0	0	0	0	0
	Santa El Centro	0	0	0	0	0
TOTALES		1	2	2	1	1

10.7 RUBROS PRODUCTIVOS

RUBRO PRODUCTIVO	COMUNIDADES	TOTAL
MAIZ	Camasca Bo. El Centro, Bo. El Campo, Bo. La Ceiba, Agua Zarca, Piedra Alta, El Guayabal, Gualzana, El Rosario Centro, La Laguna, Portillo El Flor, El Campo, Hacienda Santa Lucía El Centro, El Zapote, El Portillo, El Volcancillo, San Antonio del Monte El Centro, Cacahuchagua, Los Frailes, San Ignacio El Centro, San Isidro Arriba, San Isidro Abajo, La Piona, Los Méndez, El Carrizal, El Cerron, El Corralito, San Juan de Dios El Centro, El Portilllon, San Luca El Centro, Bañaderos, El Capulin, Santa Catarina El Centro, Guachipilin, El Llano, La Jagua, Santa Cruz El Centro	36
FRIJOL	Camasca Bo. El Centro, Bo. El Campo, Bo. La Ceiba, Agua Zarca, Piedra Alta, El Guayabal, Gualzana, El Rosario Centro, La Laguna, Portillo El Flor, El Campo, Hacienda Santa Lucía El Centro, El Zapote, El Portillo, El Volcancillo, San Antonio del Monte El Centro, Cacahuchagua, Los Frailes, San Ignacio El Centro, San Isidro Arriba, San Isidro Abajo, L a Piona, Los Méndez, El Carrizal, El Cerron, El Corralito, San Juan de Dios El Centro, El Portilllon, San Luca El Centro, Bañaderos, El Capulin, Santa Catarina El Centro, Guachipilin, El Llano, La Jagua, Santa Cruz El Centro	36
MAICILLO	Bo. El Campo, Bo. La Ceiba, Agua Zarca, Piedra Alta, El Guayabal, Gualzana, El Rosario Centro, La Laguna, Portillo El Flor, El Campo, Hacienda Santa Lucía El Centro, El Zapote, El Portillo, El Volcancillo, San Antonio del Monte El Centro, Cacahuchagua, Los Frailes, San Ignacio El Centro, San Isidro Arriba, San Isidro Abajo, L a Piona, Los Méndez, El Carrizal, El Cerron, El Corralito, San Juan de Dios El Centro, El Portilllon, San Luca El Centro, Bañaderos, El Capulin, Santa Catarina El Centro, Guachipilin, El Llano, La Jagua, Santa Cruz El Centro	35
GANADERÍA	Camasca Bo. El Centro, Bo. El Campo, Bo. La Ceiba, Agua Zarca, Piedra Alta, El Rosario Centro, La Laguna, Portillo El Flor, El Campo, Hacienda Santa Lucía El Centro, El Portillo, El Volcancillo, San Antonio del Monte El Centro, Cacahuchagua, Los	21

	Frailes, San Ignacio El Centro, San Isidro Arriba, San Isidro Abajo, La Pilona, El Carrizal, Guachipilin.	
SEMILLAS DE AYOTE	Piedra Alta, El Portillo, El Volcancillo, San Antonio del Monte El Centro, Cacahuchagua, San Ignacio El Centro, San Isidro Arriba, San Isidro Abajo, La Pilona, El Carrizal.	10
CAFÉ	Bo. La Ceiba, Agua Zarca, La Laguna, Portillo El flor, San Antonio del Monte El Centro, San Juan de Dios el Centro, San Lucas El Centro	7
GRANJA DE GALLINAS	El Rosario El Centro, La Laguna, El Guayabal, El Portillón, San Lucas El Centro, El Guayabal.	6
CAÑA DE AZÚCAR	Bo. La Ceiba, El Rosario Centro, La Laguna, Portillo El Flor, San Ignacio El Centro, El Guayabal.	6
GRANJA DE CERDOS	El Portillo, San Isidro Arriba, San Isidro Abajo, La Pilona, El Guayabal	5
APICULTURA	Camasca Bo. El Campo, Agua Zarca San Ignacio El Centro, San Isidro Arriba, Bañaderos	5
PSICULTURA	Camasca Bo. El Centro, La Laguna, San Antonio del Monte El Centro.	3
YUCA	La Laguna, El Guayabal.	2
HORTALIZAS	El Rosario, El Guayabal.	2
FRIJOL SOYA	San Antonio del Monte Centro.	1
ARSILLA	San Lucas	1

Se identificaron 13 actividades productivas en el municipio



Se conoció que el municipio es granero las 36 comunidades que lo comprenden producen Maíz y Frijoles, 35 comunidades producen maicillo.

También se observa un fuerte potencial en el rubro de ganadería con 12.00% y medio nivel de producción de semillas de ayote con 5.71% y café con 4.00% y seguido de caña de azúcar con crianza de gallinas con un 3.43%.

10.8 EMPRESAS EXISTENTES

Comunidad	Patronato	Pulpería	Mototaxi	Establecimiento de comida	Molino
Camasca	Bo. El Centro	20	0	10	1
	Bo. El Campo	5	2	0	1
	Bo. La Ceiba	6	0	0	2
Agua Zarca	Agua Zarca	3	0	0	0
El Carmen	Piedra Alta	2	3	0	0
	El Guayabal	10	2	5	1
	Gualzana	2	6	0	0
El Rosario	El Rosario	5	0	0	1
	La Laguna	1	2	0	0
Hacienda Santa Lucia	Portillo El Flor	6	1	0	0
	El Campo	4	0	0	2
	El Centro	4	0	0	3
	El Zapote	1	1	0	0
San Antonio del Monte	El Portillo	1	1	0	0
	El Volcancillo	2	0	0	0
	El Centro	3	2	0	0
San Ignacio	Cacahuchagua	4	1	0	0
	Los Frailes	2	1	0	0
	El Centro	0	0	0	0
San Isidro	San Isidro Arriba	3	0	0	2
	San Isidro Abajo	3	0	0	2
San Juan de Dios	La Pilona	1	1	0	0
	Los Mendez	3	2	0	0
	El Carrizal	4	0	1	0
	El Cerron	4	2	1	0
	El Corralito	2	1	0	0
	El Centro	5	2	1	0
San Lucas	El Portillon	1	0	0	0
	El Centro	4	2	0	0
Santa Catarina	Bañaderos	0	0	0	0
	El Capulin	1	0	0	0
	El Centro	3	2	0	0
Santa Cruz	Guachipilin	1	1	0	0
	El Llano	5	0	0	0
	La Jagua	1	6	0	0
	Santa El Centro	2	6	0	0
TOTAL		124	47	18	15

Comunidad	Patronato	Carpintería	Barbería	Hotel	Cooperativa
Camasca	Bo. El Centro	1	2	3	2
	Bo. El Campo	0	0	1	0
	Bo. La Ceiba	0	0	2	2
Agua Zarca	Agua Zarca	0	0	0	0
El Carmen	Piedra Alta	0	0	0	0
	El Guayabal	2	1	0	0
	Gualzana	0	0	0	0
El Rosario	El Rosario	0	0	0	0
	La Laguna	0	0	0	0
Hacienda Santa Lucia	Portillo El Flor	0	0	0	0
	El Campo	0	0	0	0
	El Centro	4	0	0	0
	El Zapote	0	0	0	0
San Antonio del Monte	El Portillo	0	0	0	0
	El Volcancillo	0	0	0	0
	El Centro	0	0	0	0
San Ignacio	Cacahuchagua	0	0	0	0
	Los Frailes	0	0	0	0
	El Centro	1	0	0	0
San Isidro	San Isidro Arriba	1	0	0	0
	San Isidro Abajo	0	0	0	0
San Juan de Dios	L a Pilona	0	0	0	0
	Los Mendez	0	1	0	0
	El Carrizal	0	0	0	0
	El Cerron	0	1	0	0
	El Corralito	0	0	0	0
	El Centro	0	1	0	0
San Lucas	El Portillon	0	0	0	0
	El Centro	0	0	0	0
Santa Catarina	Bañaderos	0	1	0	0
	El Capulin	0	0	0	0
	El Centro	0	0	0	0
Santa Cruz	Guachipilin	0	0	0	0
	El Llano	0	0	0	0
	La Jagua	1	0	0	0
	Santa El Centro	0	0	0	0
TOTAL		10	7	6	4

Comunidad	Patronato	Mini super	Taller Soldadura	Taller Mecánica	Ferreterías
-----------	-----------	------------	------------------	-----------------	-------------

Camasca	Bo. El Centro	1	0	0	0
	Bo. El Campo	0	0	0	0
	Bo. La Ceiba	1	0	3	2
Agua Zarca	Agua Zarca	0	0	0	0
El Carmen	Piedra Alta	0	1	0	0
	El Guayabal	1	1	3	1
	Gualzana	0	0	0	0
El Rosario	El Rosario	0	1	0	0
	La Laguna	0	0	0	0
Hacienda Santa Lucia	Portillo El Flor	0	0	0	0
	El Campo	0	0	0	0
	El Centro	0	0	0	0
	El Zapote	0	0	0	0
San Antonio del Monte	El Portillo	0	0	0	0
	El Volcancillo	0	0	0	0
	El Centro	0	0	0	0
San Ignacio	Cacahuchagua	0	0	0	0
	Los Frailes	0	0	0	0
	El Centro	0	0	0	0
San Isidro	San Isidro Arriba	1	1	0	1
	San Isidro Abajo	0	0	0	0
San Juan de Dios	L a Pilona	0	0	0	0
	Los Mendez	0	0	0	0
	El Carrizal	0	0	0	0
	El Cerron	0	0	0	0
	El Corralito	0	0	0	0
	El Centro	1	0	0	1
San Lucas	El Portillon	0	0	0	0
	El Centro	0	0	0	0
Santa Catarina	Bañaderos	0	0	0	0
	El Capulin	0	0	0	0
	El Centro	0	0	0	0
Santa Cruz	Guachipilin	0	0	0	0
	El Llano	0	0	0	0
	La Jagua	0	0	0	0
	Santa El Centro	0	0	0	0
TOTAL		5	4	6	5

10.9 OTRAS EMPRESAS

EMPRESAS	COMUNIDADES	TOTAL
Tiendas de Ropa	Bo. El Centro, Bo. La Ceiba	7
Panadería	El Rosario, El Guayabal y San Isidro Arriba	4
Sastrería	El Rosario, San Isidro Arriba, El Guayabal y San Isidro Abajo	4
Ruta de Transporte	Camasca Bo. El Campo.	3
Bufete	Camasca Bo. El Centro	3
Agro Comercial	Bo. El Centro Bo. La Ceiba	3
Jardinería o Vivero	Camasca Bo. El Centro, Camasca Bo. La Ceiba, El Guayabal	3
Salón de Belleza	Camasca Bo. El Campo, El Guayabal.	2
Clínica Privada	Camasca Bo. La Ceiba	1
Estación de Radio	Camasca Bo. La Ceiba	1
Vidriería	Bo. La Ceiba	1
Funeraria	Camasca Bo. El Centro	2
Distribuidora de motos	Camasca Bo. El Centro.	2
Foto Estudio	Camasca Bo. El Centro	1
Distribuidor de Electrodomésticos	Camasca Bo. El Centro	1
Expendios de Bebidas alcohólicas	Camasca Bo. El Centro	3
Farmacia	Barrio el Centro Camasca	2

XI ANALISIS DE LOS PRINCIPALES INDICADORES SOCIOECONOMICOS

POBLACION

Cuadro # 1

Población clasificada por rangos de edades

Edad en Rangos		No. Personas		Clasificación por género			
Orden	Descripción	Cantidad	%	Hombres	%	Mujeres	%
1	Menores de 1 año	111	1.67	60	1.87	51	1.48
2	De 1 a 4 años	613	9.20	320	9.97	293	8.48
3	De 5 a 6 años	290	4.35	157	4.89	133	3.85
4	De 7 a 12 años	921	13.82	450	14.02	471	13.62
5	De 13 a 15 años	490	7.35	237	7.39	253	7.32
6	De 16 a 18 años	453	6.80	222	6.92	231	6.68
7	De 19 a 23 años	654	9.81	318	9.91	336	9.72
8	De 24 a 30 años	697	10.46	332	10.35	365	10.56
9	De 31 a 40 años	716	10.74	305	9.50	411	11.89
10	De 41 a 50 años	589	8.84	268	8.35	321	9.29
11	De 51 a 64 años	586	8.79	273	8.51	313	9.05
12	De 65 años y mas	546	8.19	267	8.32	279	8.07
Total		6666		3209		3457	

Fuente: Elaboración propia con base a censo línea base levantado en el municipio

El Promedio de personas por vivienda en el municipio es de 4.6

El 20.44% del total de hogares encuestados algún miembro migró fuera o dentro del país. En el año 2019 se estima que migraron más 1005 personas el 43.38% migraron a norte América; 8.56% migraron dentro del país y solamente 1.79% a Europa.

La Principal razón de migración son las económicas debido que no hay suficientes fuentes de empleo en el territorio.

SEGURIDAD CIUDADANA

El 0.96% de jefes de hogar, conocieron casos de violencia en su comunidad

El 0.75% de hogares, les han sucedido algún caso de violencia, sea asalto, hurto, violaciones, maltrato

El 98.7% de hogares del municipio, sienten seguro donde viven.

SALUD

Cuadro # 2

Incidencia de enfermedades en viviendas y población afectada

Orden	Descripción	T. Manif	% Hogares	Cantidad Personas	% Personas
1	Infecciones respiratorias agudas	621	42.45	1816	27.24
2	Dengue Clásico	22	1.5	44	0.66
3	Paludismo	1	0.07	1	0.02
4	Dengue hemorrágico	1	0.07	1	0.02
5	Chagas	1	0.07	1	0.02
6	ZIKA	1	0.07	1	0.02
7	Chicunguya	3	0.21	3	0.05
8	Hipertension Arterial	134	9.16	159	2.39
9	Diabetes	64	4.37	73	1.1
10	Asma bronquial	57	3.9	66	0.99
11	Epilepsia	7	0.48	7	0.11
12	Neumonía	43	2.94	54	0.81
13	Consumo de alcohol	15	1.03	18	0.27
14	Consumo de drogas	0	0	0	0
15	Tuberculosis	1	0.07	1	0.02
16	Cáncer	9	0.62	19	0.29
17	Diarreas	147	10.05	294	4.41
18	De la piel	28	1.91	49	0.74
19	Discapacidad	49	3.35	53	0.8
Total		1204		2660	

Fuente: Elaboración propia con base a censo línea base levantado en el municipio

La enfermedad con mayor manifestación son las Infecciones respiratorias con un 42.45% Diarrea con 10.05% y tercero la Hipertensión arterial con 9.16%.

Debido a la población y dispersión del territorio, la cobertura de salud no es suficiente solo hay 06 establecimientos de salud entre públicos y privados.

La calidad de servicio de salud es media, en el único centro de salud público que existe no hay suficiente medicamentos y personal médico.

Los sábados y domingos no hay personal médico que atienda emergencias. Solamente el 7.79% de la población en edad reproductiva utiliza algún método de planificación.

El método de planificación más utilizado es la inyección con un 50.89%; seguido de Operación con un 15.18%
Se encontró 2.31% de muertes infantiles por cada 1000 niños.

Del total de mujeres embarazadas, el 16.13% corresponde a mujeres menores de 19 años. 25% de los nacimientos, no se atendieron en un establecimiento de salud.

Cuadro # 3

Población clasificada por rangos de edades en sistema de salud que no cuentan con vacunas completas

Orden	Rango	T. Personas	% Total	Hombres	%	Mujeres	%
1	Menores de 9 años	1460	22	749	23.44	711	20.66
2	De 10 a 19 años	1541	23.22	750	23.47	791	22.99
3	De 20 a 64 años	3087	46.52	1428	44.69	1659	48.21
4	De 65 años y mas	548	8.26	268	8.39	280	8.14
Total		6636		3195		3441	

Fuente: Elaboración propia con base a censo línea base levantado en el municipio

Cuadro # 4

Orden	Rango	Con Vacuna	%	Sin Vacuna	%
1	Menores de 9 años	1446	21.89	11	42.31
2	De 10 a 19 años	1535	23.24	6	23.08
3	De 20 a 64 años	3079	46.61	7	26.92
4	De 65 años y mas	546	8.27	2	7.69
Total		6606		26	

Fuente: Elaboración propia con base a censo línea base levantado en el municipio

Un 0.54% de la población no cuenta con vacunas completas

SERVICIOS BASICOS

Cuadro # 5
Viviendas con Servicios públicos

No.	Servicio	Reciben Si	Porcentaje	Promedio días
1	Agua de pozo propio	105	7.18	4.69
2	Agua domiciliar de pozo comunal	83	5.67	3.75
3	Acarrea agua de rio o quebrada	63	4.31	1.35
4	Agua domiciliar por acueducto	923	63.09	2.94
5	Agua llave pública / fuente	381	26.04	3.11
6	Reservorio de agua lluvia	51	3.49	0.75
7	Inodoro o servicio sanitario	324	22.15	0
8	Letrina de fosa simple	122	8.34	0
9	Letrina de fosa séptica	914	62.47	0
10	Usa letrina	1122	76.69	0
11	Recolección de basura	786	53.73	0.46
12	Aseo de calles	656	44.84	0.29
13	Energía eléctrica domiciliar	1176	80.38	0
14	Teléfono (HONDUTEL)	38	2.6	0
15	Teléfono (Celular móvil o fijo)	900	61.52	0
16	Alumbrado público	691	47.23	0
17	Mantenimiento de calles	796	54.41	0

Fuente: Elaboración propia con base a censo línea base levantado en el municipio

63.09% recibe el agua por medio de acueducto y un 26.04% por fuente pública.

Solamente un 22.15% disponen de alcantarillado y de los que tiene letrina sea simple o séptica un 76.69% la usan.

El 92.96% de la población tiene un lugar adecuado donde disponer sus excretas.

Un 43.73% no cuentan de las viviendas no cuentan con servicio de recolección de basura.

Un 55.16% no disponen de tren de aseo.

19.62% de hogares aún no disponen de energía eléctrica y un 52.77% sin alumbrado público

VIVIENDA

Cuadro # 6

Distribución de viviendas por el número de piezas con que cuentan

Cantidad Viviendas según # de piezas		
No. Piezas por vivienda	Total	%
1 una pieza	129	8.82
2 dos piezas	402	27.48
3 tres piezas	463	31.65
4 cuatro piezas	285	19.48
5 cinco piezas	102	6.97
6 seis piezas	52	3.55
Mas de 6 piezas	28	1.91
Total	1461	

El 8.82% de los hogares, no tienen divisiones internas.

Cuadro # 7

Cantidad viviendas por # piezas como dormitorio		
No. Piezas por vivienda	Total	%
1 una pieza	613	41.9
2 dos piezas	556	38
3 tres piezas	195	13.33
4 cuatro piezas	67	4.58
5 cinco piezas	14	0.96
6 seis piezas	7	0.48
Mas de seis piezas	2	0.14
Total	1454	

Fuente: Elaboración propia con base a censo línea base levantado en el municipio

41.9% de los hogares, no tienen distribución para habitaciones, lo que representa un riesgo de contraer enfermedades.

Tenencia de la vivienda

3.01% Pagándola; 3.28% alquilando y 3.08% prestada.

El 90.64% tienen su vivienda pagada.

De los que tienen su vivienda pagada, el 78.51% tiene dominio útil y un 10.11% dominio pleno.

Cuadro # 8
Número de familias por vivienda

Número de familias por vivienda		
No. de familias por vivienda	Total	%
1 Viviendas con una familia	1164	79.56
2 Viviendas con dos familias	209	14.29
3 Viviendas con tres familias	39	2.67
4 Viviendas con cuatro y mas familias	28	1.91
Total	1440	

Fuente: Elaboración propia con base a censo línea base levantado en el municipio

El 79.08% de las viviendas duermen 2 o más personas en la misma habitación

Cuadro # 9
Distribución de viviendas por el número de baños con que cuentan

No. de baños por vivienda	Total	%
0 Viviendas sin baños	265	18.11
1 Viviendas con un baño	1058	72.32
2 Viviendas con dos baños	121	8.27
3 Viviendas con tres baños	8	0.55
4 Viviendas con cuatro y mas baños	11	0.75
Total	1463	

Fuente: Elaboración propia con base a censo línea base levantado en el municipio

El 18.11% de viviendas encuestadas no cuentan con un lugar donde hacer sus necesidades fisiológicas.

Cuadro # 10
Tipo de combustible que utilizan para cocinar

Tipo de Combustible	Total	%
Utilizan electricidad	35	2.39
Utilizan gas volátil	41	2.8
Utilizan Kerosén	16	1.09
Utilizan Eco Fogón	13	0.89
Utilizan leña	1371	93.71
Total	1476	

Fuente: Elaboración propia con base a censo línea base levantado en el municipio

92.89 de las viviendas del municipio utilizan leña para cocinar y solo un 2.37% utilizan electricidad.

Otra Información

El mayor problema de las viviendas del municipio repello, adentro y/o externo y representa un 45.11%

26.93% viviendas sin cielo falso y un 6.7% con problemas estructurales y techo en mal estado.

49.45% de los hogares consumen el agua de forma clorada y 34.02% consumen el agua no tratada.

Casi un 0.50% de la población vive en viviendas no adecuadas como ser viviendas hechas con desperdicio, bahareque y yugua

Un 18.87% de las viviendas viven dos o más familias en la misma vivienda.

El 21.87% de los hogares poseen piso de tierra.

Hay un 6.9% de viviendas en malas condiciones.

9.02% del total de viviendas no cuentan con un espacio diseñado para la cocina.

El 29.98% de las viviendas encuestadas, la tienen fuera de la misma.

EDUCACION

Cuadro # 11

Población sabe leer y escribir por rango de edades

Rangos de Edades	Personas por rango		Sabén leer y escribir	%	No saben leer y escribir	
	Total	%			Total	%
De 13 a 15 años	490	10.36	477	10.78	13	4.23
De 16 a 18 años	453	9.58	431	9.74	22	7.17
De 19 a 23 años	654	13.82	621	14.04	33	10.75
De 24 a 30 años	697	14.73	666	15.05	31	10.10
De 31 a 40 años	716	15.13	683	15.44	33	10.75
De 41 a 50 años	589	12.45	564	12.75	25	8.14
De 51 a 64 años	586	12.39	541	12.23	45	14.66
De 65 años y mas	546	11.54	441	9.97	105	34.20
Total	4731		4424		307	

Fuente: Elaboración propia con base a censo línea base levantado en el municipio

La tasa de analfabetismo encontrada es de un 6.62% dentro de este porcentaje el 34.2% corresponde a personas mayores de 65 años.

Cuadro # 12

Niñ@s y Jóvenes en edad escolar vs los que actualmente estudian (de 5 a 23 años)

Rango de edades de niños en edad escolar	(A) Niños (as) en edad escolar	(B) Niños (as) que actualmente estudian	% cobertura Actual (B/A)
De 5 a 6 años	290	259	89.31
De 7 a 12 años	918	838	91.29
De 13 a 15 años	490	301	61.43
De 16 a 18 años	453	165	36.42
De 19 a 23 años	653	112	17.15
Total	2804	1675	59.74

Fuente: Elaboración propia con base a encuestas de hogares

El 9.18% de niños entre 5 a 12 años que tienen edad de estudiar, no están estudiando, esto se debe a la migración y condiciones económicas de la familia.

Hay una caída en la cobertura de jóvenes entre 16 a 18 años, solo el 36.46% de los que tienen edad de estudiar estudian.

Lo anterior, el 63.58% no tienen interés por estudiar debido que sus padres no los motivan hacerlo, algunos son obligados a trabajar en el campo y otros deciden migrar.

El material didáctico en su mayoría es costeadado por los mismos maestros; la municipalidad al inicio de año, realiza un donativo de materiales a los estudiantes.

La Municipalidad hace alianzas con instituciones para realizar mejoras a los centros educativos según demanda.

Se estima que el 20% de los centros educativos, están bien equipados con equipo tecnológico sea Data Show, Computadoras, Tablet, Rauter, Plasmas, Impresoras.

El 80% de los centros educativos, presentan buenas condiciones estructurales, como ser piso, techo, paredes repelladas y pintadas, módulos sanitarios.

Todos los centros educativos tienen acceso vehicular, pero su acceso está en condiciones regulares.

IGUALDAD ENTRE LOS SEXOS A NIVEL EDUCATIVO

Cuadro # 13

Acceso a la educación primaria por género

Género	En edad Primaria (de 7 a 12 años)	Estudia primaria %		Estudia Primaria de los que tienen edad (de 7 a 12 años)	
		Total	%	Total	%
Niños	449	476	51.07	369	50.48
Niñas	469	456	48.93	362	49.52
Total	918	932		731	

Fuente: Elaboración propia con base a censo línea base levantado en el municipio

Cuadro # 14

Acceso a la educación secundaria por género

Género	En edad secundaria (de 13 a 15 años)	Estudia secundaria		Estudia Secundaria de los que tienen edad (de 13 a 15 años)	
		Total	%	Total	%
Niños	237	171	45.24	104	46.02
Niñas	253	207	54.76	122	53.98
Total	490	378		226	

Fuente: Elaboración propia con base a censo línea base levantado en el municipio

Se observa que las niñas asisten más a su respectivo centro educativo que los niños, debido a que los niños son incorporados a los trabajos de agricultura.

Un 12.83% están fuera de su respectiva edad para estudiar, pero están estudiando.

Cuadro # 15

Equidad en el acceso al sistema educativo según género

Género	En edad de estudiar (de 5 a 23 años)	Estudian o han estudiado	%	Están estudiando	%
Varones	1383	1383	49.32	829	49.49
Mujeres	1421	1421	50.68	846	50.51
Total	2804	2804		1675	

Fuente: Elaboración propia con base a censo línea base levantado en el municipio

2804 personas en edad de estudiar (de 5-23 años); el 60% de varones estudian y también el 60% de mujeres estudian.

El 40.26% de personas que tienen la edad de estudiar, no están estudiando; 49.06% corresponde a varones y 50.94% corresponde a mujeres.

ECONOMÍA

Tipos de cultivos que predominan en la producción agrícola

La práctica de labores agrícolas en el municipio sigue siendo muy tradicional, la mano de obra no está tecnificada, generalmente para la producción y recolección de los cultivos se hacen de forma básica.

Se continúa la chapea rosa y sembrando con macanas o pujaguante, dentro de sus dimensiones agrícolas en la mayoría de las familias no pasan de 1.5 Mz ya sea de frijol, maicillo, maíz y semilla de ayote, únicamente a nivel de subsistencia familiar.

Hasta la fecha no hay familias que sus productos agrícolas tengan intención comercial pues los cultivos varían de acuerdo a los cambios climáticos.

Especies pecuarias existentes

Así mismo algunas familias con esfuerzo propio y otras con apoyo de instituciones presentes en el territorio, se dedican a la crianza de aves ponedoras, apicultura, piscicultura, ganadería y artesanías en menor escala.

Servicios que se le brinda a los productores en asistencia técnica capacitación y crédito

Por la carencia o deficiencia de algún producto, el gobierno central no invierte en capacitaciones técnicas de un específico rubro, la municipalidad y sus socios aliados hacen un gran esfuerzo, pero resulta ser muy bajo debido a los altos efectos climatológicos y altos costos de los insumos agrícolas.

No existe un sistema de crédito en el municipio, los granos que se cultivan son de esfuerzo propio del campesino y su familia.

Tipo de infraestructura para la producción existente

No existen, bodegas o graneros comunitarios ni municipales, en su mayoría los agricultores almacenan sus granos en silos metálicos.

Sin embargo, existe una serie de ventajas para los productores de las cuales podemos mencionar que existen vías de acceso hacia los lugares de trabajo, así mismo debido a su condición topográfica y geográfica no se utilizan máquinas tecnológicas agrícolas.

Remesas familiares

En nuestro municipio del total de viviendas encuestadas el 21.53% de familias reciben remesas.

Principales mercados

En el municipio no existe mercado municipal para la comercialización de productos, pero sí existe comercio informal o ambulatorio donde se vende la mayoría de los productos a los residentes o transeúntes del municipio, hacer mención que cuando algún producto no es encontrado en los negocios del municipio las personas tienden a viajar por más de 2 horas hacia la cabecera departamental para obtener su deseado.

Condiciones para el turismo.

Camasca es un municipio con lugares turísticos, que suelen ser visitados por personas nativos del municipio y extranjeras. Algunos de los atractivos, se encuentran en predios privados y otros en predios públicos, entre los más visitados son:

Cuadro # 16
Descripción de lugares turísticos

Nombre del lugar turístico	Ubicación	Tipo de turismo	Pub.	Priv.
Puesta del Sol	San Ignacio	Mirador		X
Cerro Brujo	San Juan de Dios	Senderismo y Mirador		X
La Montañita	San Juan de Dios	Senderismo y Mirador	X	
El Chorreron	Santa Catarina	Senderismo y Balneario	X	
Piedra Sierpe	San Ignacio	Senderismo		X
Piedra el Sisimite	San Ignacio	Senderismo y Mirador		X
Cerro Camasca	Camasca Centro	Senderismo		X

Fuerza de trabajo y nivel de empleo sub empleo y desempleo.

La fuerza de trabajo que más predomina en nuestro municipio es la que está ubicada en el rango de 31 a 40 años que equivales a un 13.79% seguida de 19 a 23 años que equivale a 12.59% respectivamente.

La población en edad de trabajar de 10 años en adelante, está conformada por 5,192 personas que representa el 77.89% del total de la población, de ésta, la población económicamente activa está constituida por 2,784 que representa el 53.62%.

Y hay un 32.97% dentro de la PEA que generan ingresos pero no están trabajando, como ser jubilados, rentistas, los que reciben remesas entre otros.

Los niveles de mayor empleo se encuentran en el sector de servicios con un 2.39% por lo que las ocupaciones el 97.20% trabajan por cuenta propia y el 2.67% son empleados.

Cuadro #17

Composición de la fuerza de trabajo

Ocupación (PET)	Cantidad		Trabajan PEA		PEI	
	Total	%	Si (ocupada)	No (desocupada)	#	%
0. No trabaja / No definido	21	0.40	2	19	0	0.00
1. Profesionales universitarios	70	1.35	63	7	0	0.00
2. Profesionales secundaria / Técnico	86	1.66	67	19	0	0.00
3. Obreros	71	1.37	54	17	0	0.00
4. Agricultores y Ganaderos	1603	30.87	1231	372	0	0.00
6. Jornaleros	52	1.00	48	4	0	0.00
7. Empresarios - Comerciantes - Vendedores	39	0.75	35	4	0	0.00
8. Oficios domésticos	1875	36.11	177	300	1398	58.08
9. Estudiantes	1009	19.43	0	2	1007	41.84
10. Discapacitados - Jubilados - Pensionados - Rentistas	29	0.56	20	7	2	0.08
.	337	6.49	169	167	0	0.00
TOTAL	5192		1866	918	2407	

Fuente: Elaboración propia con base a censo línea base levantado en el municipio

La ocupación predominante son los oficios domésticos con un 36.11%, seguido agricultores y ganaderos con un 30.87%

La mayoría de los habitantes del municipio son de escasos recursos económicos debido a la falta de oportunidades de trabajo y por lo tanto se dedican a trabajar en la tierra, cultivando maíz, frijol y maicillo siendo base para la dieta alimenticia y el autoconsumo.

Cuadro # 18
Hogares con ingresos mensuales según rangos

Rangos de ingresos	Hogares	
	Total	%
1. Ingresos menores a < 1000	617	42.17
2. Ingresos entre Lps. 1001 a 2000	260	17.77
3. Ingresos entre Lps. 2001 - 4000	252	17.22
4. Ingresos entre Lps. 4001 - 8000	153	10.46
5. Ingresos entre Lps. 8001 - 12000	55	3.76
6. Ingresos entre Lps. 12001 - 20000	64	4.37
7. Ingresos entre Lps. 20001 - 30000	26	1.78
8. Ingresos entre Lps. 30001 - 50000	16	1.09
9. Ingresos arriba de Lps. 50001 - y mas	5	0.34
	15	1.03
Total	1463	

Fuente: Elaboración propia con base a censo línea base levantado en el municipio

El 42.17% de hogares viven con menos de L. 1,000.00 al mes; ya sea donde uno o más personas trabajen.

Cuadro # 19
Ingresos promedios a nivel de hogares Menores a US\$ 1.25

Ingresos diarios (en Lempiras)	Hogares		Ingreso promedio diario per cápita por hogar (US\$)	% acumulados hogares con < 1.25 US\$ per cápita x día
	Total	%		
1. Ingresos 0 a 2000	877	59.95	0.8941	59.95
2. Ingresos entre Lps. 2001 a 4000	252	17.22	2.6823	77.17
3. Ingresos entre Lps. 4001 - 8000	153	0.46	5.3645	87.63
4. Ingresos entre Lps. 8001 - 20000	119	8.13	12.5172	95.76
5. Ingresos de Lps. 20001 en adelante	47	3.21	17.8818	98.97
	15	1.03		100
TOTAL	1463	100		

Fuente: Elaboración propia con base a censo línea base levantado en el municipio

El 59.95% de hogares en el municipio, viven con menos de \$ 1.25 al mes.

SEGURIDAD ALIMENTARIA

Cuadro # 20
Trabajan la tierra

Respuesta	Cantidad	%
SI	836	57.14
NO	627	42.86
Total	1463	100

Fuente: Elaboración propia con base a censo línea base levantado en el municipio

90.61% trabajan la tierra los Hombres, en cambio hay un 9.39% que trabajan la tierra las mujeres

Cuadro # 21
Tipo de Tenencia de la Tierra

Tipo	Cantidad	%
Propia pagada	503	34.38
Propia pagando	38	2.6
Alquilada	628	42.93
Prestada	21	1.44
Comunal	2	0.14
No tiene	271	18.52
Total	1463	

Fuente: Elaboración propia con base a censo línea base levantado en el municipio

El Dominio de tierra que más posee los dueños es dominio Util con un 84.29% y un 15.71% dominio pleno.

Cuadro # 22
Producen para autoconsumo

Respuesta	Cantidad	%
SI	685	69.05
NO	307	30.95
Total	992	100

Fuente: Elaboración propia con base a censo línea base levantado en el municipio

El 67.81 de hogares encuestados, producen alimento en su vivienda.

Cuadro # 23
Obtienen excedentes para la venta

Respuesta	Cantidad	%
SI	60	6.05
NO	932	93.95
Total	992	100

Fuente: Elaboración propia con base a censo línea base levantado en el municipio

Solamente un 6.05% generan ingresos con los alimentos que siembran en sus viviendas.

Cuadro # 24
Ingresos ajustan

Tiempos	Cantidad	%
3 Tiempos	1392	95.15
2 Tiempos	61	4.17
1 Tiempo	10	0.68
Total	1463	100

Fuente: Elaboración propia con base a censo línea base levantado en el municipio

Del total de hogares encuestados, un 4.85% comen uno o dos tiempos de comida al día.

PARTICIPACIÓN

Se encontró que el 33.67% de la población mayor de 18 años, participan o son miembros de alguna organización comunitaria.

44.13% Participan Hombres y 32.1% participan mujeres.

La municipalidad realiza 6 a 7 cabildos abiertos al año, como un mecanismo para incentivar la participación ciudadana,

En estos cabildos se abordan temas como la rendición de cuentas, agua y saneamiento, salud, juventud, mujeres etc.

PLAN DE DESARROLLO MUNICIPAL

VISIÓN

Camasca, Intibucá

Para el año 2030 se pretende que Camasca sea un municipio con un alto índice de desarrollo humano y social que ofrezca a la población buena cobertura y calidad del servicio de agua potable, acceso a buenos servicios de salud, infraestructura social y vías de acceso adecuadas, estableciendo sistemas de tratamiento de desechos sólidos, con agricultores resilientes al cambio climático que garanticen una alimentación nutritiva y balanceada en la población haciendo énfasis en la asistencia de grupos vulnerables, contando con instalaciones educativas acondicionadas y personal docente capacitado que responda a la demanda de la población estudiantil formando niños y adolescentes con las competencias necesarias que exige la sociedad actual.

Líneas estratégicas.

1. Alto índice de desarrollo humano y social
2. Buena cobertura y calidad del servicio de Agua y Saneamiento.
3. Acceso a buenos servicios de Salud
4. Infraestructura social y vías de acceso adecuadas.
5. Sistema de tratamiento de desechos sólidos.
6. Agricultores resilientes al cambio climático.
7. Alimentación nutritiva y balanceada.
8. Asistencia de grupos vulnerables
9. Instalaciones educativas acondicionadas y altos estándares de educación

LINEA ESTRATEGICA 1

1. ALTO ÍNDICE DE DESARROLLO HUMANO Y SOCIAL

Objetivo de línea.

1.1 Alto índice de desarrollo humano y social

- 1.1.1. Fomentar la participación a líderes mediante foros y conferencias municipales
- 1.1.2. Capacitación sobre municipalismo y gobernanza
- 1.1.3. Capacitación a líderes en temas sociales (derechos humanos liderazgo valores autoestima y perfilación de proyectos)
- 1.1.4. Brindar incentivos a alcaldes auxiliares y presidentes de patronatos

LINEA ESTRATEGICA 2

2. BUENA COBERTURA Y CALIDAD DEL SERVICIO DE AGUA Y SANEAMIENTO

2.1 Alta cobertura y calidad del servicio de agua y saneamiento.

- 2.1.1 Perforación de pozos subterráneos para proyecto de agua.
- 2.1.2 Proyecto de captación de aguas lluvias.
- 2.1.3 Fortalecimiento del banco de cloro (pastillas).
- 2.1.4 Construcción y reconstrucción de los sistemas de agua del municipio.
- 2.1.5 Compra y legalización de predios donde están ubicadas las microcuencas que abastecen los sistemas de agua del municipio.
- 2.1.6 Contribuir a la adopción de métodos de tratamiento del agua a nivel de familia y municipio.
- 2.1.7 Proyectos de protección, rotulación y cercado de microcuencas.
- 2.1.8 Construcción de cosechadoras de agua.
- 2.1.9 Construcción de alcantarillado de aguas negras.

2.2 Creación de políticas y fortalecimiento institucional del uso del agua

- 2.2.1 Fortalecimiento a la AJAMCI, COMAS Y USCL.
- 2.2.2 Actualización de política pública en agua y saneamiento.
- 2.2.3 Proceso de declaración como área de reserva las zonas productoras de agua.
- 2.2.4 Creación de fondo verde.
- 2.2.5 Ordenanzas municipales para evitar el uso de químicos cerca de fuentes de agua y microcuencas.
- 2.2.6 Procesos de formación pertinentes a las leyes que rigen la prestación del servicio de agua.
- 2.2.7 Formación de capacidades en directivos, fontaneros y usuarios en general en operación y mantenimiento de los sistemas de agua.
- 2.2.8 Proceso de levantamiento de diagnóstico y actualización de memoria técnica de los sistemas de agua potable

LINEA ESTRATEGICA 3

3. ACCESO A BUENOS SERVICIOS DE SALUD

3.1 Brindar a la población buen acceso a los servicios de salud.

- 3.1.1 Reconstrucción, ampliación, equipamiento y abastecimiento con medicamentos la unidad de salud y materno infantil.
- 3.1.2 Adquisición de ambulancia para servicio municipal.
- 3.1.3 Construcción y acondicionamiento de policlínico.
- 3.1.4 Implementar botiquín medico comunitario con material básico en primeros auxilios.
- 3.1.5 Construcción de rastro municipal.
- 3.1.6 Instalación de centro de recuperación para niños con desnutrición.
- 3.1.7 Campañas de saneamiento básico en el municipio para la erradicación de zancudo y mal de Chagas.

3.2 Creación de políticas y estrategias en atención de salud

- 3.2.1 Recuperación de estructura de médico general. (plaza)
- 3.2.2 Elaborar propuesta para la creación de 4 nuevas plazas (psicología, pediatra, ortopeda, y cirujano).
- 3.2.3 Fortalecer el personal de salud y voluntarios en temas AIN-C y buena nutrición alimentaria.
- 3.2.3 Establecer alianzas con PRENATAL y otras instituciones cooperantes relacionados a la salud y nutrición.
- 3.2.4 Creación de Incentivo a voluntarios de salud.
- 3.2.5 Coordinar acciones permanentes de salud preventiva y permanente en el municipio.
- 3.2.6 Procesos de formación a jóvenes en prevención de enfermedades ITS y embarazos prematuros.

LINEA ESTRATEGICA 4

4. INFRAESTRUCTURA SOCIAL Y VÍAS DE ACCESO ADECUADAS.

4.1 Mejoramiento de infraestructura social

- 4.1.1 Disponer de fondo de emergencia (fenómenos naturales, pandemias, epidemias y otros.)
- 4.1.2 Construcción de túmulos en lugares estratégicos.
- 4.1.3 Obtención de maquinaria municipal (Tractor, patrol y excavadora)
- 4.1.4 Construcción de edificio para funcionamiento de Cruz Roja.
- 4.1.5 Mejoramiento y construcción de infraestructuras municipales.
- 4.1.6 Construcción de mercado municipal.
- 4.1.7 Contraparte económica para instalación de puente en rio Guarajambala que conecta al municipio de Piraera, departamento de Lempira.
- 4.1.8 Compra y adecuación de predio para la ampliación de estadio municipal.

4.2 Reparación de las vías de acceso del municipio

- 4.2.1 Mantenimiento periódico de las vías primarias y terciarias de todo el municipio.
- 4.2.2 Construcción de tramos carreteros con concreto ciclópeo en partes de mayor riesgo.
- 4.2.3 Construcción de cajas puentes.
- 4.2.4 Ampliación y construcción de muros de contención en carreteras.
- 4.2.5 Apertura de tramos carreteros.
- 4.2.6 Rotulación y señalización de calles principales

LINEA ESTRATEGICA 5

5 SISTEMA DE TRATAMIENTO DE DESECHOS SÓLIDOS.

5.1 Crear cultura de habito en el manejo de los desechos sólidos.

- 5.1.1 Emitir ordenanzas a dueños de negocios para la adecuada recolección, clasificación y depósito de la basura.
- 5.1.2 Crear propuestas en reciclaje de la basura.
- 5.1.3 Campañas de sensibilización en las familias sobre manejo de la basura.

5.2 Tratamiento efectivo de los desechos solidos

- 5.2.1 Compra de predio para construcción de relleno sanitario.
- 5.2.2 Construcción de relleno sanitario
- 5.2.3 Adquisición de vehículo recolector de basura.
- 5.2.4 Funcionamiento del tren de aseo municipal.

LINEA ESTRATEGICA 6

6 AGRICULTORES RESILIENTES AL CAMBIO CLIMÁTICO.

6.1 Fortalecer sobre buenas prácticas agrícolas a agricultores resilientes al cambio climático.

- 6.1.1 Capacitación a productores sobre resiliencia de cultivos.
- 6.1.2 Diversificación de cultivos.
- 6.1.3 Dotación de semillas adaptables al cambio climático.
- 6.1.4 Brindar financiamiento económico a los agricultores.

LINEA ESTRATEGICA 7

7 ALIMENTACIÓN NUTRITIVA Y BALANCEADA.

7.1 Asegurar que la población tenga una alimentación nutritiva y balanceada

- 7.1.1 Dotación de insumos agrícolas.
- 7.1.2 Preparación e incorporación de abonos orgánicos.
- 7.1.3 Establecer alianzas con cooperantes internacionales en fomento a la seguridad alimentaria nutricional.
- 7.1.4 Implementar proyectos de especies menores.
- 7.1.5 Gestión de estudio de mercado en productos naturalizados del municipio.
- 7.1.6 Apoyar a los agricultores con equipo y maquinaria agrícola.
- 7.1.7 Incentivar el consumo de frutas vegetales orgánicos.
- 7.1.8 Creación de huertos escolares y familiares.

7.2 Capacitar y empoderar a actores claves sobre SAN

- 7.2.1 Procesos de formación a madres sobre preparación de envasados y alimentos fortificados.
- 7.2.2 Brindar asesoría técnica en cultivos.
- 7.2.3 Fortalecer el ahorro y crédito en la población del municipio.
- 7.2.4 Procesos de formación sobre el valor nutricional de los diferentes alimentos que se consumen en la zona.
- 7.2.5 Concientización mediante procesos de capacitación sobre la importancia de la nutrición en los primeros años de vida.
- 7.2.6 Orientación en centros educativos sobre consumo excesivo de bebidas azucaradas y procesadas.

LINEA ESTRATEGICA 8

8 ASISTENCIA DE GRUPOS VULNERABLES

8.1 Brindar asistencia e inclusión a grupos vulnerables.

- 8.1.1 Formación e incentivo a grupos de emprendimiento.
- 8.1.2 Promotorado de participación y liderazgo.
- 8.1.3 Capacitación sobre vulneración de derecho.
- 8.1.4 Participación en planificación estratégica municipal.
- 8.1.5 Bonos económicos y logística de inclusión social.
- 8.1.6 Regulación a la venta de bebidas alcohólicas.
- 8.1.7 Celebración del día del adulto mayor, de la madre, padre, niño y juventud.
- 8.1.8 Talleres sobre manualidades y proyectos de emprendedurismo.
- 8.1.9 Realizar diagnóstico cuantitativo y cualitativo de la población con necesidades especiales del municipio.

8.1.10 Atención a personas de la tercera edad con casos especiales.

8.2 Construcción de infraestructura básica para fortalecimiento de grupos vulnerables

8.2.1 Construcción y acondicionamiento de escuela taller municipal.

8.2.2 Construcción de áreas recreativas y apoyo a las actividades deportivas.

8.2.3 Construcción de modulo para biblioteca virtual municipal.

8.2.4 Construcción de asilo municipal.

8.2.5 Instalación de sala psicopedagógica.

LINEA ESTRATEGICA 9

9 INSTALACIONES EDUCATIVAS ACONDICIONADAS Y ALTOS ESTÁNDARES DE EDUCACIÓN

9.1.1 Mejorar las instalaciones educativas acondicionadas y altos estándares de educación.

9.1.2 Construcción de aula tecnológica en todos los centros educativos.

9.1.3 Dotación de herramientas tecnológicas.

9.1.4 Instalación de juegos recreativos en cada centro educativo

9.1.5 Instalación de juegos recreativos en cada centro educativo.

9.1.6 Construcción de módulos escolares.

9.1.7 Mantenimiento físico pedagógico de las instalaciones de los centros educativos.

9.2.1.1 Creación de políticas y estrategias en mejora a la educación

9.2.1.2 Crear propuesta para plaza de psicólogo que atienda a la población escolar en los centros educativos del municipio.

9.2.1.3 Participar en alianzas con instituciones gubernamentales y no gubernamentales para beneficiar con la merienda escolar.

9.2.1.4 Implementar propuestas educativas en los centros educativos.

9.2.1.5 Asignación presupuestaria a plan de trabajo de consejo de docentes.

9.2.1.6 Procesos de formación a docentes en área de informática, inglés y diferentes manualidades.

9.2.1.7 Financiar torneos escolares, área cultural y artística.

9.3 Dotación de materiales, mobiliario y financiamiento educativo

9.3.1 Compra de mobiliario y material didáctico a todos los centros educativos.

9.3.2 Obtención de becas nacionales y extranjeras para jóvenes.

9.3.3 Dotación de kit escolar en os tres niveles.

PLANES ZONALES TERRITORIALES

ZONA 1

Programación del Plan Zonal de Desarrollo Territorial

Departamento: Intibucá Municipio: Camasca Zona #1 Fecha: 02/05/2023 Temática: Ordenamiento Territorial

Lugar Asamblea: Salón Municipal

Prioridad	Nombre del proyecto / sector de desarrollo	Comunidad	# Benefic.	Años de Ejecución						Costo Aproximado	Aporte Comunitario
				24	25	26	27	28	29		
1	Delimitación de fuentes de agua y microcuencas.	Barrio El Centro Camasca San Ignacio Centro	563	x						60,000	
2	Rotulación de calles y caminos.	Barrio El Campo Camasca Cacahuchagua San Ignacio	396		x					120,000	—
3	Urbanización del barrio	Barrio La Ceiba	414		x					700,000	
4	Declaración e identificación de áreas protegidas.	Barrio El Centro Camasca	311		x					50,000	—
5	Mapeo de lugares turísticos	San Ignacio Centro	252		x					10,000	
6	Identificación de zonas de riesgo y realizar mejoras.	Barrio El Centro Camasca Cacahuchagua San Ignacio El Portillon San Lucas San Lucas Centro	799			x				700,000	—
7	Delimitación de colindancias de terrenos y caminos por caseríos.	Barrio El Campo Cacahuchagua San Ignacio Los Frailes San Ignacio San Ignacio Centro	783				x			90,000	—
8	Verificación de colindancias de terrenos con caminos de herradura	Los frailes San Ignacio	135			x				70,000	—
9	Capacitación en temas de catastro municipal	Municipal	6,666				x			6,000	—
10	Crea mapa político de la comunidad	El Portillon San Lucas San Lucas Centro	392				x			65,000	—

Programación del Plan Zonal de Desarrollo Territorial
Departamento: Intibucá **Municipio:** Camasca Zona #1 **Fecha:** 02/05/2023 **Temática:** Salud y Nutrición
Lugar Asamblea: Salón Municipal

Prioridad	Nombre del proyecto / sector de desarrollo	Comunidad	Benefic.	Años de Ejecución						Costo Aproximado	Aporte Comunitario
				24	25	26	27	28	29		
1	Construcción de policlínico.	Barrio La Ceiba	414	x	x					2,500.000	50,000
2	Compra de predio y construcción de crematorio municipal	Barrio El Campo Barrio La Ceiba	714		x					900,000	—
3	Mejoramiento de Edificio Clínico y Centro Integral de Salud	Barrio El Centro Camasca	311		x					1.000,000	50,000
4	Fortalecer los centros de salud con medicamentos y equipaje tecnológico.	Barrio La Ceiba El Portillon San Lucas San Lucas Centro	806			x				2,000,000	—
5	Construcción de planta de agua residuales y oxidación	Barrio El Campo	300			x				1,500,000	—
6	Ampliación de alcantarillado sanitario	Barrio El Campo	300		x					1,000,000	—
7	Campaña de salud para la prevención de la nutrición y embarazo a temprana edad y planificación familiar.	Barrio El Centro Camasca El Portillon San Lucas San Lucas Centro	703	x						25,000.00	—
8	Brigadas medicas	Los Frailes San Ignacio	135		x					150,000.00	—
9	Campañas de limpieza y fumigación	Barrio El Centro Camasca Los Frailes San Ignacio San Lucas Centro	639	x						30,000.00	—
10	Botiquín medico	San Ignacio Centro	252		x					100,000.00	—

11	Fondo económico para emergencia	San Ignacio Centro	252			x				100,000.00	—
12	Control de peso y aplicación de vitaminas	Cacahuchagua San Ignacio	96		x					30,000.00	—
13	Feria de la Salud	San Ignacio Centro	252			x				50,000.00	—
14	Capacitación en temas de prevención y cuidados al ambiente	Cacahuchagua San Ignacio	96				x			5,000.00	—
15	Uso de productos orgánicos en la producción	Cacahuchagua San Ignacio	96				x			10,000.00	—

Programación del Plan Zonal de Desarrollo Territorial
Departamento: Intibucá **Municipio:** Camasca Zona #1 **Fecha:** 02/05/2023 **Temática:** Educación
Lugar Asamblea: Salón Municipal

Prioridad	Nombre del proyecto / sector de desarrollo	Comunidad	Benefic.	Años de Ejecución						Costo Aproximado	Aporte Comunitario
				24	25	26	27	28	29		
1	Construcción de biblioteca virtual	Barrio El Campo	300	x						300,000.00	_____
2	Construcción de escuela de oficios Informáticos	Barrio El Campo	300		x					1,000,000	_____
3	Construcción de modulo en el IDESTA	Barrio El Centro Camasca	311		x					500,000.00	_____
4	Becas a estudiantes con altos índices académicos.	Zonal	1,900		x					1,565,000	_____
5	Cursos básicos de ingles	Barrio El Campo	300			x				80,000.00	_____
6	Construcción de aula tecnológica	Los Frailes San Ignacio	135				x			500,000.00	_____
7	Mejoramiento y acondicionamiento de instalaciones de centros educativo y kínder	Barrio La Ceiba, Los Frailes San Ignacio, San Ignacio Centro	801			x				1,500,000	_____
8	Construcción de kínder y compra de terreno	Los Frailes San Ignacio San Ignacio Centro	387					x		570,000.00	_____
9	Kits escolares	Los Frailes San Ignacio, San Ignacio centro	387		x					180,000.00	_____
10	Construcción de juegos recreativos en el centro educativo	Cacahuchagua San Ignacio	96					x		600,000.00	_____
11	Capacitar a padres de Familia sobre la importancia del estudio	Barrio La Ceiba, Barrio El Centro Camasca El Portillon San Lucas San Ignacio Centro	865	x						80,000.00	_____

Programación del Plan Zonal de Desarrollo Territorial

Departamento: Intibucá **Municipio:** Camasca Zona #1 **Fecha:** 02/05/2023 **Temática:** Recursos Naturales

Lugar Asamblea: Salón Municipal

Prioridad	Nombre del proyecto / sector de desarrollo	Comunidad	Benefic.	Años de Ejecución						Costo Aproximado	Aporte Comunitario
				24	25	26	27	28	29		
1	Reforestación de microcuencas	Zonal	1,900	x						300,000.00	_____
2	Conservación y Mantenimiento de áreas protegidas	Barrio El Campo	300	x						300,000.00	_____
3	Fomentar practica agrícolas amigables	Barrio La Ceiba	414		x					200,000.00	_____
4	Creación de viveros	Barrio El Campo, Barrio La Ceiba, Barrio El Centro	1,025		x					500,000.00	_____
5	Construcción de caseta recolectora de basura	Barrio El Centro Camasca	311			x				100,000.00	_____
6	Complementar con ecos fogones en hogares que no cuenta con dicho beneficio y reparación de los mismos	Cacahuchagua San Ignacio, El Portillon San Lucas, San Ignacio Centro, San Lucas Centro	740				x			1,200,000.00	5,000.00
7	Capacitación sobre los efectos secundarios causados por el uso de productos químicos	Cacahuchagua San Ignacio	96			x				20,000	_____
8	Construcción de hornillas ecológicas	Los Frailes San Ignacio	135				x			100,000	5,000

9	Protección de la flora y la fauna	Los Frailes San Ignacio	135		x					150,000	—
---	-----------------------------------	-------------------------	-----	--	---	--	--	--	--	---------	---

Programación del Plan Zonal de Desarrollo Territorial

Departamento: Intibucá **Municipio:** Camasca Zona #1 **Fecha:** 02/05/2023 **Temática:** Grupo Vulnerable

Lugar Asamblea: Salón Municipal

Prioridad	Nombre del proyecto / sector de desarrollo	Comunidad	Benefic.	Años de Ejecución						Costo Aproximado	Aporte Comunitario
				24	25	26	27	28	29		
1	Construcción de casa de adulto mayor	Barrio El Campo, Barrio La Ceiba	714	x	x					3,000,000	50,000
2	Construcción de albergue	Municipal	6,666		x	x				500,000	50,000
3	Construcción de cancha multiusos	Barrio La Ceiba	414				x			300,000	50,000
4	Bono económico para las familia de extrema pobreza.	Zonal	1,900			x				400,000	—
5	Donación de útiles escolares	Zonal	1,900		x					500,000	—
6	Construcción de Clipper medico	Cacahuchagua	96					x		500,000	—
7	Brindar bono especial a personas de la tercera edad	Cacahuchagua San Ignacio, Los Frailes San Ignacio, San Ignacio Centro, San Lucas Centro, San Ignacio Centro	928				x			600,000	—
8	Formación a jóvenes sobre oficios vocacionales	Zonal	1,900			x				1,000,000	—
	Crear red humanitaria a personas especiales y personas de tercera edad	Barrio El Campo, Barrió El Centro	1,191					x		730,000	—

9		Camasca, Los										
---	--	--------------	--	--	--	--	--	--	--	--	--	--

		Frtales San Ignacio, San Ignacio Centro, San Lucas Centro									
10	Becas econ3micas a ni1os de bajos recursos econ3micos	Zonal	1,900		x					200,000.00	—
11	Incentivo a madres solteras en periodo de gestaci3n	Zonal	1,900			x				300,000.00	—

Programación del Plan Zonal de Desarrollo Territorial

Departamento: Intibucá Municipio: Camasca Zona #1 Fecha: 02/05/2023 Temática: Vivienda

Lugar Asamblea: Salón Municipal

Prioridad	Nombre del proyecto / sector de desarrollo	Comunidad	Benefic.	Años de Ejecución						Costo Aproximado	Aporte Comunitario
				24	25	26	27	28	29		
1	Ampliación al proyecto de energía eléctrica	Barrio El Campo, San Ignacio Centro	552	x	x					2,000,000	_____
2	Alumbrado público.	Zonal				x				500,000	_____
3	Mejoramiento de vivienda	Zonal	1,900				x			2,400,000	15,000
4	Construcción de viviendas a personas de bajos recursos económicos	Barrio La Ceiba, Barrio El Centro Camasca, Cacahuchagua San Ignacio, El Portillon San Lucas, Los Frailes San Ignacio, San Ignacio Centro, San Lucas Centro	1,600					x	x	4,800,000	50,000

Programación del Plan Zonal de Desarrollo Territorial

Departamento: Intibucá Municipio: Camasca Zona #1 Fecha: 02/05/2023 Temática: Agua y Saneamiento

Lugar Asamblea: Salón Municipal

Prioridad	Nombre del proyecto / sector de desarrollo	Comunidad	Benefic.	Años de Ejecución						Costo Aproximado	Aporte Comunitario
				24	25	26	27	28	29		
1	Reconstrucción del Sistema de Agua	Barrio El Campo, Barrio El Centro Camasca, Cacahuchagua San Ignacio, El Portillon San Lucas, Los Frailes San Ignacio	1,041	x	x					2,600,000	50,000
2	Mejoramiento y ampliación del proyecto de agua potable	Barrio La Ceiba, San Ignacio Centro, San Lucas Centro	859		x	x				1,000,000	50,000
3	Perforación de pozo con sistema de agua por bombeo	Barrio El Campo, Barrio La Ceiba, Los Frailes San Ignacio	849				x			860,000	20,000
4	Construcción de alcantarillado sanitario	Zonal	1,900					x		10,000,000	—
5	Construcción de planta de aguas residuales	Barrio El Centro Camasca	311						x	1,000,000	70,000
6	Construcción de letrinas en viviendas que aún no tienen	Barrio El Centro Camasca	311			x				500,000	15,000
7	Donación de filtros de agua y capacitación sobre el tratar el agua	Cacahuchagua San Ignacio, El Portillon San Lucas, San Lucas Centro	488				x			565,000	—
8	Compra de predio donde se encuentran las fuentes agua	Barrio El Campos, San Ignacio Centro	552		x					1,000,000	—
9	Construcción de cosechadoras de aguas lluvias	Los Frailes San Ignacio, San Ignacio Centro	387			x				1,000,000.00	—
10	Realizar campañas de limpieza periódicamente	El Portillon San Lucas, San Lucas Centro	392	x	x	x	x	x	x	45,000.00	—

Programación del Plan Zonal de Desarrollo Territorial

Departamento: Intibucá Municipio: Camasca Zona #1 Fecha: 02/05/2023 Temática: Economía

Lugar Asamblea: Salón Municipal

Prioridad	Nombre del proyecto / sector de desarrollo	Comunidad	Benefi.	Años de Ejecución						Costo Aproximado	Aporte Comunitario
				24	25	26	27	28	29		
1	Reactivación y construcción del mercado municipal	Municipal	6,666	x	x					4,200,000	90,000
2	Alianza con ONG para fomentar la economía en el municipio	Municipal	6,666			x				200,000	_____
3	Construcción de casetas para comerciantes	Barrio El Campo	300				x			600,000	_____
4	Apoyo a los productores	Barrio El Campo, Cacahuchagua San Ignacio	396		x					300,000	_____
5	Promover ferias de emprendimiento	Barrio La Ceiba, Cacahuchagua San Ignacio, El Portillon San Lucas, San Lucas Centro	902			x				275,000	_____
6	Educación financiera en el manejo de ingresos (Remesas)	Barrio El Centro Camasca, El Portillon San Lucas.	510	x						23,000	_____
7	Capacitar a los agricultores talleres sobre el abastecimiento de productos para el consumo y venta de los cultivos	Barrio El Centro Camasca, Cacahuchagua San Ignacio,	407		x					75,000	_____
8	Capital semilla para grupos organizados	Zonal	1,900				x	x		300,00	_____
9	Semilla adaptable al cambio climático	San Ignacio Centro	252					x		80,000.	_____
10	Mejorar la Producción para la obtención de ganancias	Los Frailes San Ignacio, San Lucas Centro				x				4,000	_____
11	Capacitación sobre créditos	El Portillon San Lucas, San Lucas Centro	392					x		52,000	_____
12	Creación de microempresas con grupos organizados	Zonal	1,900						x	200,000	_____
13	Proyecto de selección masiva de semilla estratificada para mejorar	San Ignacio Centro	252					x		150,000	_____

Programación del Plan Zonal de Desarrollo Territorial

Departamento: Intibucá **Municipio:** Camasca Zona #1 **Fecha:** 02/05/2023 **Temática:** Seguridad Alimentaria

Lugar Asamblea: Salón Municipal

Prioridad	Nombre del proyecto / sector de desarrollo	Comunidad	Benefic.	Años de Ejecución						Costo Aproximado	Aporte Comunitario
				24	25	26	27	28	29		
1	Formular y aprobar una política pública municipal en seguridad alimentaria nutricional	Municipal	6,666	x						800,000	—
2	Construcción de granero municipal.	Municipal	6,666		x					1,000,000	—
3	Coordinación de programas nutricionales con otras Instituciones	Barrio El Campo	300			x				900,000	—
4	Dotación de fertilizantes herramientas y asistencia técnica para los cultivos	Barrio El Campo, Barrio La Ceiba, Cacahuchagua San Ignacio, El Portillon San Lucas	1,009				x			1,550,000	—
5	Dotación de herramientas agrícolas tecnológicas para una mejor producción	San Ignacio Centro	252					x		1,000,000	—
6	Establecer alianzas que aseguren las cosechas con institutos de apoyo a la agricultura y seguridad alimentaria	Barrio La Ceiba	414					x		450,000	—
7	Preparación de suelos antes de sembrar la semilla	Barrio El Centro Camasca	311		x					10,000	—
8	Brindar seguimiento necesario a las parcelas productivas y fortalecer la producción actual	Barrio El Centro Camasca, Cacahuchagua San Ignacio	311		x					55,000	—

9	Capacitar a las personas de las comunidades para que produzcan sus propios alimentos ya sean granos básicos o verduras	Zonal	1,900			x				100,000	—
10	Crear fuentes de empleo	Zonal	1,900				x			900,000	—
11	Producción de granos básicos	El Portillon San Lucas, San Lucas Centro	392			x				80,00	—
12	Solicitar a técnicos sobre otros modelos de producción	El Portillon San Lucas, San Lucas Centro	392				x			7,000	—
13	A poyo a pequeños productores emprendedores de la comunidad	Zonal	1,900					x		400,000	—
14	Donación de silos metálicos para almacenamiento de granos	Los Frailes San Ignacio, San Ignacio Centro	387						x	250,000.	—
15	Creación de granjas avícolas	San Ignacio Centro	252					x		100,000	—
16	Producción de huertos familiares	San Lucas Centro	193		x					30,000	—

Programación del Plan Zonal de Desarrollo Territorial

Departamento: Intibucá Municipio: Camasca Zona #1 Fecha: 02/05/2023 Temática: Tierra

Lugar Asamblea: Salón Municipal

Prioridad	Nombre del proyecto / sector de desarrollo	Comunidad	Benefic.	Años de Ejecución						Costo Aproximado	Aporte Comunitario
				24	25	26	27	28	29		
1	Capacitación a productores sobre uso y manejo de suelos	Barrio El Campo, Barrio El Centro, Los Frailes San Ignacio, San Ignacio Centro	998	x						150,00	—
2	Análisis de suelo y especificación de cultivos	Barrio El Campo, Barrio La Ceiba	714	x						90,000	—
3	Concientizar a los dueños de propiedades para que bajen los precios del alquiler de tierra para cultivos	Barrio El Campo, Cacahuchagua San Ignacio, San Lucas Centro	589		x					70,000.	—
4	Capacitación sobre preparación de abonos orgánicos	Zonal	1,900			x				200,000	—
5	Organizar a los agricultores por rubro para siembra de granos básicos por medio de parcelas	Barrio La Ceiba, Cacahuchagua San Ignacio, San Lucas Centro	703				x			230,000	—
6	Capacitación sobre uso y manejo de químicos	Zonal	1,900		x					100,000	—
7	Implementar técnicas de cultivo por medio de talleres	El Portillon San Lucas	199					x		10,000.	—
8	Apoyar con semilla mejorada y pesticidas, abonos	El Portillon San Lucas	199				x			150,000	—
9	Diversificación de cultivos	San Ignacio Centro	252						x	30,000	—
10	Campañas de reforestación en zonas deforestadas	Zonal	1,900		x					100,000	—

Programación del Plan Zonal de Desarrollo Territorial

Departamento: Intibucá Municipio: Camasca Zona #1 Fecha: 02/05/2023 Temática: Participación Ciudadana

Lugar Asamblea: Salón Municipal

Prioridad	Nombre del proyecto / sector de desarrollo	Comunidad	Benefic.	Años de Ejecución						Costo Aproximado	Aporte Comunitario
				24	25	26	27	28	29		
1	Tomar en cuenta la ejecución de proyectos en grupos de mujeres	San Lucas Centro	193	x						10,000.00	—
2	Capacitación sobre organización y gestión	Barrio El Campo	300	x						30,000.00	—
3	Talleres sobre liderazgo	Barrio El Campo, Barrio El Centro Camasca, Cacahuchagua San Ignacio, Los Frailes San Ignacio, San Ignacio Centro	1,094		x					100,000.00	—
4	Procesos de formación y fortalecimiento de las capacidades de los líderes	Barrio La Ceiba	414			x				60,000.00	—
5	Proyecto de incidencia pública y que las mujeres sean tomadas en cuenta por instituciones	San Lucas Centro	193			x				8,000.00	—
6	Organizar grupos de emprendimientos para mujeres	Zonal	1,900				x			100,000.00	—
7	Capacitaciones sobre equidad de género y autoestima	Barrio El Centro Camasca, El Portillon San Lucas	510					x		60,000.00	—
8	Capacitación en rendición de Cuentas	Zonal	1,900		x					100,000.00	—
9	Capacitar a las personas para que se involucren en diferentes organizaciones de la comunidad	Zonal	1,900			x				50,000.00	—

Programación del Plan Zonal de Desarrollo Territorial

Departamento: Intibucá Municipio: Camasca Zona #1 Fecha: 02/05/2023 Temática: Seguridad Ciudadana

Lugar Asamblea: Salón Municipal

Prioridad	Nombre del proyecto / sector de desarrollo	Comunidad	Benefic.	Años de Ejecución						Costo Aproximado	Aporte Comunitario
				24	25	26	27	28	29		
1	Crear y capacitar mesas de seguridad ciudadana	Barrio El Campo, Barrio El Centro Camasca, Cacahuchagua San Ignacio, El Portillon San Lucas, Los Frailes San Ignacio, San Ignacio Centro	1,293	x						250,000.00	—
2	Instalación de Cámaras de seguridad en lugar estratégicos	Barrio El Campo, Barrio El Centro Camasca	714		x					1,000,000.00	—
3	Capacitación sobre ley de convivencia ciudadana	Zonal	1,900			x				300,000.00	—
4	Construcción de centro de rehabilitación	Barrio La Ceiba	414				x			800,000.00	—
5	Ordenamiento Municipal continua	Barrio El Centro Camasca								200,000.00	—
6	Capacitar sobre prevención de violencia doméstica y drogadicción	Cacahuchagua San Ignacio, El Portillon San Lucas, Los Frailes San Ignacio	430		x					50,000.00	—
7	Patrullajes Policiales	San Ignacio Centro, San Lucas Centro	445	x	x	x	x	x	x	2,000.00	—
8	Capacitación sobre prevención de violencia familiar	Zonal	644		x					60,000.00	—

Programación del Plan Zonal de Desarrollo Territorial

Departamento: Intibucá Municipio: Camasca Zona #1 Fecha: 02/05/2023 Temática: Infraestructura Social

Lugar Asamblea: Salón Municipal

Prioridad	Nombre del proyecto / sector de desarrollo	Comunidad	Benefic.	Años de Ejecución						Costo Aproximado	Aporte Comunitario
				24	25	26	27	28	29		
1	Construcción de edificio de la Cruz Roja	Municipal	6,666	x	x					1,000,000	_____
2	Ampliación y construcción de módulos en el IDESTA	Municipal	6,666		x	x				1,000,000	_____
3	Construcción de módulos sanitarios en escuelas.	Barrio El Campo, El Portillon San Lucas	499			x	x			450,000	_____
4	Construcción de plaza cívica municipal	Municipal	6,666				x	x		1,000,000	_____
5	Construcción de parque recreativo	Barrio La Ceiba	414						x	2,000,000	_____
6	Mejoramiento y construcción de carreteras que dan acceso a las demás comunidades y al casco urbano	Zonal	1,900		x					2,000,000	_____
7	Construcción de pilas de oxidación	Barrio El Campo	300			x	x			1,500,000	_____
8	Mejoramiento y alumbrado público del campo de fútbol	Barrio El Campo, Barrio El Centro Camasca, San Ignacio Centro, San Lucas Centro	1,053	x	x	x				4,900,000	_____
9	Mejoramiento de vías de comunicación con enchapado balastro cuneteo alcantarillado	Barrio La Ceiba, Barrio El Centro Camasca, Cacahuchagua San Ignacio, San Ignacio	1,073						x	4,300,000	_____

		Centro									
10	Compra de planta generadora de energía	Barrio La Ceiba	414			x				2,000,000	_____
11	Reconstrucción de Cocina-Bodega-Comedor en el CEB Francisco Morazán	Cacahuchagua San Ignacio	96				x			600,000	_____
12	Apertura de carretera	El Portillon San Lucas, San Lucas Centro, San Ignacio Centro	392			x				1,000,000	_____
13	Ampliación del proyecto de energía eléctrica	El Portillon San Lucas, San Lucas Centro	392					x		1,500,000	_____
14	Construcción de caja puente en quebrada el ajuste	Los Frailes San Ignacio	135					x		800,000	_____
15	Mejoramiento a las vías de lugares turísticos.	Cacahuchagua San Ignacio	96							200,000	_____
16	Construcción de cerca perimetral del CEB Francisco Morazán	Los Frailes San Ignacio	135						x	500,000	_____
17	Pavimentación de calle salida a COCEPRADI	Barrio La Ceiba	414			x				3,000,000	_____
18	Construcción de la casa de la cultura	Los Frailes San Ignacio, San Ignacio Centro, San Lucas Centro	580				x			1,850,000	_____

Programación del Plan Zonal de Desarrollo Territorial
Departamento: Intibucá **Municipio:** Camasca **Zona #1** **Fecha:** 02/05/2023 **Temática:** Turismo
Lugar Asamblea: Salón Municipal

Prioridad	Nombre del proyecto / sector de desarrollo	Comunidad	Benefic.	Años de Ejecución						Costo Aproximado	Aporte Comunitario
				24	25	26	27	28	29		
1	Construcción de un mirador en puesta del Sol	Barrio El Campo, Barrio La Ceiba, Barrio El Centro, San Ignacio Centro	1,277	x	x					1,000,000.00	—
2	Construcción de Centro Turístico Posta de Sol	Cacahuchagua San Ignacio	96	x						1,000,000.00	—
3	Construcción de parque infantil recreativo y Multiusos	Cacahuchagua San Ignacio, El Portillon San Lucas, San Lucas Centro	488			x	x			1,800,000.00	—
4	Rotulación y Señalización a lugares Turísticos	Barrio El Campo, Los Frailes San Ignacio	413		x					160,000.00	—
5	Construcción de gradas para el acceso a la Cueva EL Sisimite	Los Frailes San Ignacio	135					x		100,000.00	—
6	Construcción de casa de la Cultura	Barrio El Centro Camasca	311		x	x				500,000.00	—
7	Construcción de caseta y bancas en el predio del cementerio	Zonal	1,900				x	x		800,000.00	—
8	Mejoramiento y acondicionamiento de lugares Turísticos	San Ignacio Centro	252			x				500,000.00	—

ZONA 2

Programación del Plan Zonal de Desarrollo Territorial

Departamento: Intibucá Municipio: Camasca Zona # 2 Fecha: 06/07/2023 Temática: Ordenamiento Territorial
 Lugar Asamblea: Salón municipal

PRIORIDAD	NOMBRE DEL PROYECTO / SECTOR DE DESARROLLO	COMUNIDAD	# BENEFIC.	AÑOS DE EJECUCION						COSTO APROXIMADO	APORTE COMUNITARIO
				24	25	26	27	28	29		
1	Declarar área protegida el predio del cerro brujo	Municipal.	6,666	x						20,000.
2	Declaración de predio de la montañita como área protegida.	Municipal.	6,666		x					13,000
3	Declarar área de reserva las zonas productoras de agua.	Caserío la piona. Caserío San Isidro Arriba. Agua Zarca.	665			x				3,000
3	Localización de zonas de alto riesgo para que no sean habitadas.	Agua Zarca.	378				x			15,000
4	Legalización y remediación de caminos públicos.	Agua Zarca.	378					x		20,000
5	Delimitar vías de comunicación.	Caserío EL Cerrón. Caserío El Corralito.	232			x				12,000
6	Formular plan de contingencia comunitario.	Caserío La Piona. Caserío Los Méndez.	177					x	x	15,000
7	Delimitar el predio de la microcuenca.	San Juan de Dios Centro.	259					x		8,000

Programación del Plan Zonal de Desarrollo Territorial

Departamento: Intibucá Municipio: Camasca Zona # 2 Fecha: 06/07/2023 Temática: Salud y nutrición.
 Lugar Asamblea: Salón municipal.

PRIORIDAD	NOMBRE DEL PROYECTO / SECTOR DE DESARROLLO	COMUNIDAD	# BENEFIC.	AÑOS DE EJECUCION						COSTO APROXIMADO	APORTE COMUNITARIO
				24	25	26	27	28	29		
1	Construcción de centro de Salud.	Zonal.	1749	x						500,000
2	Fortalecer con medicamentos el centro de Salud.	Municipal.	6,666		x	x				300,000
3	Campañas de vacunación.	Caserío La Pilona	66			x				30,000
4	Formación de comité de salud y primeros auxilios.	Caserío El Corralito/ Las Delicias. Caserío Los Méndez	230				x		x	30,000
5	Dotación de botiquín médico comunitario.	Caserío El Corralito/ Las Delicias, Caserío San Isidro Arriba. Agua Zarca.	718					x		340,00
6	Capacitar a parejas en planificación familiar.	Caserío El Cerrón.	113					x	x	260,00
7	Procesos de formación sobre preparación de alimentos nutricionales.	Caserío San Isidro Arriba.	221						x	26,000
8	Capacitación sobre salud y nutrición.	Caserío La Pilona. San Isidro Abajo. San Juan de Dios Centro. Agua Zarca.	990				x			60,000

9	Campañas de limpieza y fumigación	Caserío El Carrizal. San Isidro Abajo.	482				x		x	100,000	10,000
10	Mejorar la auto sostenibilidad de alimentos.	Caserío El Carrizal.	195			x				60,000
11	Compra de Filtros purificadores de agua.	Caserío El Carrizal. Caserío La Piona.	261					x		70,000
12	Capacitación sobre primeros auxilios.	Caserío El Corralito/ Las Delicias.	119						x	10,000
13	Programa de nutrición en niños.	San Juan de Dios Centro.	259					x		80,000
14	Brigadas médicas a personas con enfermedades base.	Caserío Los Méndez.	111						x	80,000

Programación del Plan Zonal de Desarrollo Territorial

Departamento: Intibucá

Municipio: Camasca Zona #2

Fecha: 06/07/2023

Temática: Educación.

Lugar Asamblea: Salón municipal.

PRIORIDAD		COMUNIDAD		AÑOS DE EJECUCION		
-----------	--	-----------	--	-------------------	--	--

	NOMBRE DEL PROYECTO / SECTOR DE DESARROLLO		# BENEFICI.	24	25	26	27	28	29	COSTO APROXIMADO	APORTE COMUNITARIO
1	Asignación de kit escolar con materiales educativos a niños y jóvenes.	Zonal.	1,749	x	x					220,000
2	Mejoramiento de centro educativo.	Caserío El Carrizal, Caserío El Corralito/ Las Delicias, Caserío La Pilona, Caserío San Isidro Arriba, Caserío Los Méndez, San Juan de Dios Centro.	1749		x		x		x	350,000	20,000
3	Realizar jornada de motivación en niños en edad de estudiar.	Caserío San Isidro Arriba, Caserío Los Méndez. San Juan de Dios Centro.	591			x				11,000
4	Apoyar a niños con talentos artísticos.	San Juan de Dios Centro.	259		x		x		x	60,000.
5	Construcción de murales alusivos al centro educativo y comunidad.	Caserío El Corralito/, Las Delicias.	119			x		x		60,000	5,000
6	Construcción de cerca perimetral en centro educativo.	Agua Zarca.	378					x		120,000	15,000
7	Becas a jóvenes con excelencia académica.	Caserío El Carrizal, Caserío El Cerrón, Caserío San Isidro Abajo.	595				x			80,000
8	Creación de huertos escolares.	Caserío San Isidro Abajo.	287			x				30,000
9	Construcción de kínder.	Caserío San Isidro Abajo.	287				x			200,000	20,000

10	Creación de programas educativos en conjunto con instituciones y comunidad.	Agua Zarca.	378					x		80,000
11	Construcción de módulo escolar.	Agua Zarca.	378						x	300,000	10,000

Programación del Plan Zonal de Desarrollo Territorial

Departamento: Intibucá **Municipio:** Camasca **Zona #** 2 **Fecha:** 06/07/2023 **Temática:** Recursos naturales y ambiente.
Lugar Asamblea: Salón municipal.

PRIORIDAD	NOMBRE DEL PROYECTO / SECTOR DE DESARROLLO	COMUNIDAD	# BENEFIC.	AÑOS DE EJECUCION						COSTO APROXIMADO	APOORTE COMUNITARIO
				24	25	26	27	28	29		
1	Construcción de eco fogones.	Caserío Los Méndez.	111	x	x					280,000	10,000
2	Campaña de reforestación en zonas deforestadas y productoras de agua.	Zonal.	1,749		x		x		x	270,000	20,000
3	Construir hornilla ecológica.	Caserío La Pilona, Caserío San Isidro Arriba, Caserío San Isidro Abajo, Agua Zarca.	952		x	x				800,000	20,000
4	Plan de manejo del bosque.	Zonal.	1,749				x			25,000
5	Dotar semillas y herramientas, para creación de viveros maderables ornamentales y frutales, con asistencia de UMA.	Caserío La Pilona, Caserío San Isidro Arriba, Agua Zarca.	665					x	x	100,000

Programación del Plan Zonal de Desarrollo Territorial

Departamento: Intibucá Municipio: Camasca Zona # 2 Fecha: 06/07/2023 Temática: Grupos vulnerables
Lugar Asamblea: Salón municipal.

PRIORIDAD	NOMBRE DEL PROYECTO / SECTOR DE DESARROLLO	COMUNIDAD	# BENEFIC.	AÑOS DE EJECUCION						COSTO APROXIMADO	APOORTE COMUNITARIO
				24	25	26	27	28	29		
1	Construcción de 01 local para adulto mayor (nivel municipal).	Municipal	6,666		x					2,000,000	25,000
2	Capacitación a jóvenes en temas de prevención de embarazos no deseados.	Caserío El Cerrón, Caserío El Corralito/ Las Delicias, Caserío Los Méndez, Agua Zarca.	721		x		x		x	60,000
3	Apoyar con kit de maternidad a madres lactantes.	Caserío El Carrizal. Caserío La Pilona. Caserío San Isidro Arriba.	482			x				80,00
4	Bono económico de inclusión social.	Caserío El Cerrón. Caserío San Isidro Arriba. Caserío San Isidro Abajo. Caserío Los Méndez. San Juan de Dios Centro	991				x		x	300,000.
5	Construcción de Granja avícola.	Caserío El Carrizal. Caserío San Isidro Arriba. Caserío San Isidro Abajo.	640					x		300,000	15,000

6	Dotación de canastas familiares con inclusión social.	Caserío El Corralito/ Las Delicias, Caserío La Pilona.	185						x	64,000
7	Compra de predio para campo de fútbol.	Agua Zarca.	378						x	100,000	10,000
8	Implementar proyectos que fortalezcan el emprendimiento local, talleres ocupacionales y herramientas de trabajo.	Caserío La Pilona. Caserío San Isidro Abajo. San Juan de Dios Centro	833				x		x	200,000
9	Capacitar y organizar la red de jóvenes.	San Juan de Dios Centro. Agua Zarca.	637						x	40,000

Programación del Plan Zonal de Desarrollo Territorial

Departamento: Intibucá **Municipio:** Camasca **Zona #** 2 **Fecha:** 06/07/2023 **Temática:** Vivienda.

Lugar Asamblea: Salón municipal.

PRIORIDAD	NOMBRE DEL PROYECTO / SECTOR DE DESARROLLO	COMUNIDAD	# BENEFIC.	AÑOS DE EJECUCION						COSTO APROXIMADO	APOORTE COMUNITARIO
				24	25	26	27	28	29		
1	Mejoramamiento de vivienda.	Zonal.	1,749	x	x		x			800,000	25,000
2	Coordinar acciones con diferentes ONG S gestionando proyectos de vivienda.	Zonal	1,749		x		x			90,000
3	Instalación del servicio de energía eléctrica a 4 viviendas.	Caserío El Corralito/ Las Delicias.	119			x				60,000	5,000
4	Ampliación y mejoramiento del alumbrado público.	Caserío La Pilona, Caserío San Isidro Arriba.	287			x		x		150,000	30,000
5	Construcción de alcantarillado sanitario.	Caserío San Isidro Arriba.	221					x		1,000.00	25,000
6	Construcción de 6 viviendas.	Caserío El Carrizal. Caserío Los Méndez.	306				x			820,000	20,000
7	Creación y aprobación de una política pública en vivienda.	Caserío La Pilona.	66						x	10,000
8	Construcción de módulo sanitario.	Caserío Los Méndez.	111						x	150,000	10,000
9	Asignar predio a familias que no cuentan con uno donde construir su vivienda.	Agua Zarca.	378					x	x	350,000

Programación del Plan Zonal de Desarrollo Territorial

Departamento: **Intibucá** Municipio: **Camasca** Zona # **2** Fecha: **06/07/2023** Temática: **Agua y saneamiento.**

Lugar Asamblea: Salón municipal.

PRIORIDAD	NOMBRE DEL PROYECTO / SECTOR DE DESARROLLO	COMUNIDAD	# BENEFIC.	AÑOS DE EJECUCION						COSTO APROXIMADO	APORTE COMUNITARIO
				24	25	26	27	28	29		
1	Tratamiento y análisis del agua.	Caserío El Cerrón. Caserío La Piona. San Juan de Dios Centro.	438	x	x		x			90,000
2	Perforación de pozos con sistema por bombeo.	Caserío El Carrizal, Caserío El Cerrón, Caserío El Corralito/ Las Delicias, Caserío San Isidro Arriba, Caserío San Isidro Abajo, Caserío Los Méndez, Agua Zarca.	1,424		x		x			800,000	12,000
3	Reconstrucción del sistema de agua.	Caserío El Carrizal, Caserío La Piona, San Isidro Arriba, Caserío San Isidro Abajo,	769			x	x			1,000,000	20,000
4	Mejoramiento y ampliación de proyecto de agua potable.	Caserío El Corralito/ Las Delicias, Caserío Los Méndez, San Juan de Dios Centro, Agua Zarca.	867					x	x	250,000	10,000
5	Dotación de Rotoplas.	Caserío El Corralito/ Las Delicias, Caserío La Piona, Caserío San Isidro Arriba, Caserío San Isidro Abajo, San Juan de Dios Centro, Agua Zarca	1,330		x		x		x	1,000,000
6	Compra de bomba eléctrica.	Caserío El Carrizal.	195				x			200,000	25,000
7	Campaña de recolección y reciclaje de basura.	Caserío El Cerrón.	113					x		30,000
8	Estudio hidrogeológico para identificar punto de agua.	Caserío Los Méndez.	111						x	300,000

Programación del Plan Zonal de Desarrollo Territorial

Departamento: **Intibucá** Municipio: **Camasca** Zona # **2** Fecha: **06/07/2023** Temática: **Economía.**
Lugar Asamblea: **Salón municipal.**

PRIORIDAD	NOMBRE DEL PROYECTO / SECTOR DE DESARROLLO	COMUNIDAD	# BENEFIC.	AÑOS DE EJECUCION						COSTO APROXIMADO	APORTE COMUNITARIO
				24	25	26	27	28	29		
1	Promocionar ferias de emprendimiento a nivel comunitario y municipal.	Municipal.	6666	x						100,000
2	Implementar planes y programas que fomenten el emprendimiento local, (costura, abarrotería etc.)	Caserío El Carrizal. Caserío San Isidro Arriba, San Juan de Dios Centro. Agua Zarca.	1,053	x	x					500,000
3	Formación de caja rural.	Caserío El Carrizal.	195		x					15,000
4	Construcción de galpón.	Caserío La Pilona. Caserío Los Méndez. Agua Zarca.	555				x	x		800,000	15,000
5	Capacitación en ahorro y administración financiera.	Caserío El Cerrón. Caserío Los Méndez. San Juan de Dios Centro.	770			x	x			15,000
6	Fortalecimiento con capital semilla a grupos organizados.	Caserío El Corralito/ Las Delicias, Caserío La Pilona, Caserío San Isidro Arriba, Caserío San Isidro Abajo, Caserío Los Méndez.	804			x	x		x	400,000
7	Incentivar económicamente al sector emprendedor ganadero.	Caserío San Isidro Arriba. Caserío San Isidro Abajo.	221					x		100,000

Programación del Plan Zonal de Desarrollo Territorial

Departamento: Intibucá

Municipio: Camasca

Zona # 2

Fecha: 06/07/2023

Temática: Seguridad alimentaria.

Lugar Asamblea: Salón municipal.

PRIORIDAD	NOMBRE DEL PROYECTO / SECTOR DE DESARROLLO	COMUNIDAD	# BENEFIC.	AÑOS DE EJECUCION						COSTO APROXIMADO	APORTE COMUNITARIO
				24	25	26	27	28	29		
1	Implementar programas de nutrición a nivel comunitario y municipal.	Municipal.	6,666	x	x		x			1,000,000	12,000
2	Establecer alianzas con instituciones en apoyo a la seguridad alimentaria nutricional.	Zonal.	1,749	x						12,000
3	Dotación de insumos y herramientas agrícolas.	Zonal.	1,749			x	x			1,200,000
4	Diversificar cultivos.	Caserío El Cerrón. San Juan de Dios Centro.	372			x				80,000
5	Formular un plan de acción en seguridad alimentaria.	Caserío San Isidro Arriba.	221				x			30,000
6	Creación de huertos comunitarios.	Caserío San Isidro Abajo.	287						x	60,000	5,000
7	Dotación de silos metálicos.	Caserío El Corralito/ Las Delicias, Caserío Los Méndez.	230					x		300,000
8	Creación de granero comunitario.	Caserío La Pilona.	66						x	90,000
9	Fortalecer meriendas escolares.	Agua Zarca.	378					x		80,000

Programación del Plan Zonal de Desarrollo Territorial

Departamento: Intibucá

Municipio: Camasca

Zona # 2

Fecha: 06/07/2023

Temática: Tierra.

Lugar Asamblea: Salón municipal.

PRIORIDAD	NOMBRE DEL PROYECTO / SECTOR DE DESARROLLO	COMUNIDAD	# BENEFIC.	AÑOS DE EJECUCION						COSTO APROXIMADO	APOORTE COMUNITARIO
				24	25	26	27	28	29		
1	Cultivo de jocote.	Agua Zarca.	378	x						30,000	5,000
2	Cultivo de cacao.	Agua Zarca.	378		x					30,00	5,000
3	Implementar técnicas agrícolas amigables con el ambiente.	Caserío El Corralito/ Las Delicias, Caserío Los Méndez, Agua Zarca.	608		x		x		x	80,000
4	Capacitación a agricultores sobre preparación de abono orgánico.	Caserío El Carrizal. Caserío El Corralito/ Las Delicias, Caserío San Isidro Arriba.	535			x	x			50,000
5	Concientizar a la población en general sobre el uso adecuado de la tierra.	Zonal.	1,749					x	x	100,000
6	Implementar parcelas con diversificación de cultivos.	Caserío la piona. Caserío San Isidro arriba, Caserío Los Méndez.	66				x			80,000	5,000

Programación del Plan Zonal de Desarrollo Territorial

Departamento: Intibucá **Municipio:** Camasca **Zona #** 2 **fecha:** 06/07/2023 **Temática:** Participación ciudadana.
Lugar Asamblea: Salón municipal.

PRIORIDAD	NOMBRE DEL PROYECTO / SECTOR DE DESARROLLO	COMUNIDAD	# BENEFIC.	AÑOS DE EJECUCION						COSTO APROXIMADO	APORTE COMUNITARIO
				24	25	26	27	28	29		
1	Capacitación sobre equidad de género, derechos y liderazgo.	Caserío El Carrizal, Caserío El Cerrón, Caserío El Corralito/ Las Delicias, Caserío San Isidro Arriba, Caserío Los Méndez, San Juan de Dios Centro, Agua Zarca.	1,396	x	x					70,000
2	Capacitación a productores sobre conservación y manejo de suelos.	Caserío San Isidro Abajo.	287					x		20,000
3	Capacitación sobre organización, perfilación y gestión de proyectos.	Caserío la piona, Caserío Los Méndez, Agua Zarca.	555		x	x				70,000
4	Jornada de motivación para relevos generacionales.	Caserío San Isidro Arriba.	221				x			10,000
5	Realizar convivios anuales en el caserío.	Caserío El Cerrón.	113	x	x	x	x	x	x	100,000
6	Capacitación sobre rendición de cuentas.	Agua Zarca.	378						x	50,000
7	Implementar procesos de formación en líderes comunitarios.	Caserío la piona.	66				x			15,000
8	Capacitación sobre presupuesto participativo y divulgación de información.	Caserío la Piona.	66						x	50,000

Programación del Plan Zonal de Desarrollo Territorial

Departamento: **Intibucá**

Municipio: **Camasca**

Zona # **2**

Fecha: **06/07/2023**

Temática: **Seguridad ciudadana.**

Lugar Asamblea: **Salón municipal.**

PRIORIDAD	NOMBRE DEL PROYECTO / SECTOR DE DESARROLLO	COMUNIDAD	# BENEFIC.	AÑOS DE EJECUCION						COSTO APROXIMADO	APORTE COMUNITARIO
				24	25	26	27	28	29		
1	Capacitación sobre vulneración de derechos.	Agua Zarca.	378	x						50,000
2	Capacitación en temas de seguridad y formación de mesa de seguridad ciudadana.	Caserío La Pilona, Caserío San Isidro Arriba, Caserío Los Méndez, Agua Zarca.	776		x					70,000
3	Capacitar sobre ruta de denuncia.	Caserío El Cerrón.	113			x				65,000
4	Capacitar sobre violencia doméstica.	Caserío Los Méndez.	111				x			60,000
5	Empoderar a alcaldes auxiliares sobre leyes y convivencia social.	Caserío El Cerrón, Caserío Los Méndez, Agua Zarca.	602				x			70,000
6	Otorgamiento de carnet a grupo de mesa de seguridad ciudadana.	Caserío La Pilona.	66					x		6,000
7	Construcción de posta policial.	Zonal	1,749						x	700,000

Programación del Plan Zonal de Desarrollo Territorial

Departamento: **Intibucá**

Municipio: **Camasca Zona # 2**

Fecha: **06/07/2023**

Temática: **Infraestructura social.**

Lugar Asamblea: **Salón municipal.**

PRIORIDAD	NOMBRE DEL PROYECTO / SECTOR DE DESARROLLO	COMUNIDAD	# BENEFIC.	AÑOS DE EJECUCION						COSTO APROXIMADO	APOORTE COMUNITARIO
				24	25	26	27	28	29		
1	Construcción de centro de salud.	Zonal.	1,749		x					500,000
2	Enchapado ciclópeo de carretera.	Caserío El Carrizal, Caserío El Cerrón, Caserío La Pilona, Caserío San Isidro Abajo, San Juan de Dios Centro, Agua Zarca.	1,528		x	x	x			3,000,000
3	Apertura de brechas de carretera.	Caserío La Pilona, Caserío San Isidro Arriba, Agua Zarca.	665				x	x		800,000	15,000
4	Construcción de la cerca perimetral del centro de Educación Básica.	Caserío San Isidro Arriba.	221			x				100,000	6,000
5	Mejoramiento y mantenimiento de carreteras.	Caserío El Carrizal. Caserío San Isidro abajo. Agua Zarca.	860					x	x	700,000	6,000
6	Construcción de baños sanitarios y pila en casa comunal.	Caserío San Isidro abajo.	287					x		80,000	5,000
7	Reconstrucción de puente en caserío Los Méndez.	Caserío Los Méndez.	111				x			300,000	10,000

8	Construcción de 01 tanque para almacenamiento de agua.	Caserío Los Méndez.	111			x				120,000	5,000
9	Compra de terreno y construcción de casa de la cultura.	Caserío Los Méndez.	111						x	350,000	10,000
10	Balastreo y alcantarillado de carretera.	Caserío La Pilona. Caserío Los Méndez.	177						x	400,000	5,000
11	Seguimiento a la construcción de cancha de futbol.	San Juan de Dios Centro.	259						x	120,000
12	Adoquinado en entrada principal del Centro Básico Lempira.	San Juan de Dios Centro.	259				x			80,000	5,000
13	Construcción de casa cultural.	San Juan de Dios Centro.	259						x	250,000	10,000
14	Reparación de caminos de herradura.	Caserío El Carrizal.	195			x				150,000	10,000
15	Construcción de cerca perimetral en predio destinado para pre kínder.	Caserío El Cerrón.	113			x				80,000	12,000
16	Construcción de 4 túmulos en carretera principal, Caserío El Cerrón.	Caserío El Cerrón.	113				x			60,000	5,000
17	Conformación y ampliación de cerca perimetral de campo de futbol.	Caserío El Corralito/ Las delicias.	119						x	100,000	5,000
18	Ampliar el sistema eléctrico.	Caserío San Isidro Arriba.	221				x			40,000	10,000
19	Adoquinado de carretera.	Caserío El Corralito/ Las delicias, Caserío San Isidro Arriba,	340			x			x	1,500,000	25,000

Programación del Plan Zonal de Desarrollo Territorial

Departamento: Intibucá Municipio: Camasca Zona # 2 Fecha: 06/07/2023 Temática: Turismo.
 Lugar Asamblea: Salón municipal.

PRIORIDAD	NOMBRE DEL PROYECTO / SECTOR DE DESARROLLO	COMUNIDAD	# BENEFIC.	AÑOS DE EJECUCION						COSTO APROXIMADO	APORTE COMUNITARIO
				24	25	26	27	28	29		
1	Compra de predio del cerro brujo.	Municipal.	6,666	x						300,000
2	Construcción de mirador en el Cerro Brujo.	Municipal.	6,666		x					100,000
3	Enchape de carretera hacia centro turístico la montaña.	Municipal.	6,666			x				1,000000
4	Construcción de caseta y sanitarios en la montaña.	Municipal.	6,666				x			100,000	15,000
5	Ubicación de rótulos publicitarios en lugares turísticos	Zonal	1749					x		90,000
6	Construcción de Kiosco en El cerro brujo	Municipal.	6,666						x	70,000	15,000
7	Apertura de 10 km de carretera que conduce hacia posa la bruja.	San Isidro Arriba.	221						x	90,000	10,000

ZONA 3

Programación del Plan Zonal de Desarrollo Territorial

Departamento: **Intibucá** Municipio: **Camasca** Zona **#3** Fecha: **06/07/2023** Temática: **Ordenamiento Territorial**

Lugar Asamblea: **Salón Municipal**

PRIORIDAD	NOMBRE DEL PROYECTO / SECTOR DE DESARROLLO	COMUNIDAD	# BENEFIC.	AÑOS DE EJECUCION						COSTO APROXIMADO	APORTE COMUNITARIO
				24	25	26	27	28	29		
1	Legalización de zona productora de agua.	Santa Cruz Centro, El Llano, La Jagua	386	x						15,000	3,000
2	Emitir ordenanzas municipales para evitar los incendios.	Santa Cruz Centro, El Llano, La Jagua, El Guachipilín, La Laguna, El Rosarios	1,056	x	x	x	x	x	x	15,000	5,000
3	Delimitación e identificación del caserío.	El Guachipilín	100		x					10,000	8,000
4	Gestionar mapa con el fin de saber los límites exactos de su territorio.	El Rosario	405			x				20,000	4,000
5	Identificación y mapeo de material selecto arena, piedra y grava.	El Llano	75				x			12,000	2.500
6	Reordenamiento de viviendas.	El Llano	75					x		20,000	3,000
7	Actualizar título de hacienda con el fin de realizar desmembré de cada propiedad.	La Jagua	161						x	100,000	25,000
8	Verificación, medición y delimitación de caminos y vías de comunicación públicas.	El Llano, La Jagua, La Laguna, Santa Cruz Centro	551					x		19,000	3,500
9	Rotular predios ubicados en zonas de riesgo.	Santa Cruz Centro	150				x			4,000	1,500
10	Construcción de hitos.	La Laguna	165		x					2,000	500
11	Adquisición de dominios plenos.	El Guachipilín	100	x	x	x	x	x	x	50,000	10,000
12	Rescate de bienes inmuebles que pertenecen a la Comunidad.	La Jagua	161					x		10,000	3,000

Programación del Plan Zonal de Desarrollo Territorial

Departamento: **Intibucá** Municipio: **Camasca** Zona **#3** Fecha: **06/07/2023** Temática: **Salud y Nutrición**

Lugar Asamblea: **Salón Municipal**

PRIORIDAD	NOMBRE DEL PROYECTO / SECTOR DE DESARROLLO	COMUNIDAD	# BENEFIC.	AÑOS DE EJECUCION						COSTO APROXIMADO	APOORTE COMUNITARIO
				24	25	26	27	28	29		
1	Construcción de crematorio municipal.	Todo el municipio	6,666	x						5,000,000	1,000,000
2	Realizar periódicamente los análisis de agua para consumo.	El Guachipilín, El Rosario	505	x						50,000	10,000
3	Botiquín comunitario sobre primeros auxilios.	El Rosario, El Llano, La Jagua, La Laguna	806	x						160,000	60,00
4	Campañas de capacitación sobre higiene, salud y nutrición.	El Guachipilín	100	x	x					18,000	4,000
5	Asignación de fondo económico destinado para emergencias.	La Laguna	165			x				20,000	5,000
6	Brigadas médicas.	Santa Cruz Centro	150	x	x	x	x	x	x	50,000	15,000
7	Atención inmediata a las personas en salud y nutrición.	El Guachipilín	100		x					180,000	40,000
8	Formación de Comité de Salud para dar apoyo al sector salud.	El Llano	75				x		x	2,000	500
9	Dotación de nebulizadores	El Llano	75		x					20,000	5,000
10	Fomentar buenas prácticas para la producción y tratamiento de granos básicos.	La Jagua	161						x	10,000	2,500.
11	Creación de un huerto Comunitario.	La Jagua	161				x			10,000	3,00
12	Filtros de purificación.	La Laguna	165		x			x		50,000	20,000
13	Capacitación en dietas alimenticias.	Santa Cruz Centro	150			x			x	5,00	2,500
14	Capacitación en temas de planificación familiar.	Santa Cruz Centro	150		x		x		x	3,000.	1,000

Programación del Plan Zonal de Desarrollo Territorial

Departamento: **Intibucá** Municipio: **Camasca** Zona **#3** Fecha: **06/07/2023** Temática: **Educación**

Lugar Asamblea: **Salón Municipal**

PRIORIDAD	NOMBRE DEL PROYECTO / SECTOR DE DESARROLLO	COMUNIDAD	# BENEFIC.	AÑOS DE EJECUCION						COSTO APROXIMADO	APORTE COMUNITARIO
				24	25	26	27	28	29		
1	Construcción de cocina bodega comedor.	El Guachipilín Santa Cruz Centro	100	x						300,000	85,000
2	Construcción de cocina y comedor del centro educativo	Santa Cruz Centro	150	x	x					250,000	90,000
3	Construcción de aula escolar.	El Guachipilín	100	X	x					200,000	70,000
4	Mejoramiento y acondicionamiento de centro educativo.	El Rosario, La Laguna	570			X				300,000	90,000
5	Mejoramiento de la escuela y kínder Diego Vigil. (cerca)	El Llano	75		X				x	320,000	85,000
6	Gestionar becas para jóvenes de escasos recursos económicos y con excelencia académica.	El Rosario, El Llano, La Jagua	641	x	x	x	X	x	x	120,000	75,000
7	Construcción de laboratorio de informática.	La Jagua, Santa Cruz	300			X				300,000	100,00
8	Reconstrucción de cerca perimetral en la Escuela Juan Manuel Gálvez.	El Rosario	405			X				150,000	45,000.
9	Formación de escuela para padres.	El Llano	75				x		x	6,00	1,000
10	Fortalecimiento de capacidades especiales en niños, jóvenes y adultos.	La Jagua	161		x		x			30,000.	9,000
11	Motivar a los niños con alto índice académico.	La Jagua	161	x			x			20,000	3,000
12	Construcción de área recreativa e instalación de juegos.	La Laguna	165		x			x		70,000	30,000

13	Adquisición de nuevo mobiliario para centro educativo.	La Laguna	165			x			x	20,000	5,000
14	Construcción de cerca perimetral del centro educativo Diego Vigil y kínder de la comunidad.	Santa Cruz	150				x			300,000	95,000
15	Ampliación de módulos escolares del centro educativo Diego Vigil.	Santa Cruz	150		x			x		150,000	75,000
16	Mejoramiento de cerca perimetral del centro educativo.	La Laguna	165				x		x	80,000	40,000
17	Incentivos educativos en los primeros años de escolaridad.	El Guachipilín	100						x	60,000	20,000

Programación del Plan Zonal de Desarrollo Territorial

Departamento: **Intibucá** Municipio: **Camasca** Zona **#3** Fecha: **06/07/2023** Temática: **Recursos Naturales**

Lugar Asamblea: **Salón Municipal**

PRIORIDAD	NOMBRE DEL PROYECTO / SECTOR DE DESARROLLO	COMUNIDAD	# BENEFIC.	AÑOS DE EJECUCION						COSTO APROXIMADO	APORTE COMUNITARIO
				24	25	26	27	28	29		
1	Reforestación con árboles maderables y frutales en predios deforestados.	El Guachipilín, Santa Cruz Centro	250	x	x	x	x	x	x	12,000	3,000
2	Creación de viveros frutales y maderables.	El Guachipilín, El Llano, La Jagua, La Laguna, Santa Cruz Centro	651	x		x		x		70,000	25,000
3	Reforestación en zonas deforestadas en la fuente de agua.	El Llano, La Jagua, La Laguna	401			x		x		8,000	2,000
4	Elaboración de Plan de Manejo de los Recursos Naturales como ser: Arena, Grava y demás material selecto.	La Jagua	161	x	X					1,000	500
5	Crear comité de vigilancia con el fin de regular la tala inadecuada de los árboles y Cacería de Animales en Peligro de Extinción	La Jagua, El Rosario	566		x	X				8,000	2,500
6	Construcción de fogones mejorados.	El Rosario, La Laguna	570	X						40,000	15,000
7	Organizar comité de vigilancia para combatir la deforestación.	El Rosario	405					X	x	5,000	1,00
8	Capacitación sobre causas del calentamiento global.	El Guachipilín	100	x	x	x	x	x	x	10,000	2,500.

Programación del Plan Zonal de Desarrollo Territorial

Departamento: **Intibucá** Municipio: **Camasca** Zona **#3** Fecha: **06/07/2023** Temática: **Grupos Vulnerables: Niñez, Juventud, Mujeres,**

Tercera Edad

Lugar Asamblea: **Salón Municipal**

PRIORIDAD	NOMBRE DEL PROYECTO / SECTOR DE DESARROLLO	COMUNIDAD	# BENEFIC.	AÑOS DE EJECUCION						COSTO APROXIMADO	APORTE COMUNITARIO
				24	25	26	27	28	29		
1	Construcción de parque recreativo.	Santa Cruz Centro	150		x					100,000	25,000
2	Construcción de Cancha Multi usos.	Santa Cruz Centro	150	x						250,000	45,000
3	Talleres y emprendimiento empresarial a jóvenes y grupo de mujeres.	El Guachipilín, El Rosario, El Llano, La Laguna, Santa Cruz Centro	895		x					94,000	20,000
4	Capacitar a jóvenes sobre causas del consumo de drogas.	El Rosario, El Llano	480	x						15,000	4,000
5	Dotar de bonos económicos a personas discapacitadas y de la tercera edad.	El Rosario, El Llano, Santa Cruz Centro	630	x	x	x	x	x	X	100,000	40,000
6	Crear comité para gestionar víveres a beneficio de personas de la tercera edad y de casos especiales.	La Jagua	161	x	x	x	x	x	X	15,000	4,000
7	Asignar canastas familiares a personas de la tercera edad	El Guachipilín, La Laguna	265	x		x			X	50,000	15,000
8	Incentivo a madres de escasos recursos económicos	La Jagua	161		x		x			50,000	10,000
9	Granjas avícolas y porquerizas para mejorar el ingreso económico en las familias.	La Laguna	165			x			x	80,000	20,000
10	Dotación de kit de maternidad a madres solteras en periodo de gestación.	La Jagua	161		x			x		30,000	3,500
11	Construcción de Juegos recreativos.	El Rosario	405		X					100,00	35,000
12	Implementación de talleres ocupacionales.	El Guachipilín, El Llano	175						x	45,000.	15,000

Programación del Plan Zonal de Desarrollo Territorial

Departamento: **Intibucá** Municipio: **Camasca** Zona **#3** Fecha: **06/07/2023** Temática: **Vivienda**

Lugar Asamblea: **Salón Municipal**

PRIORIDAD	NOMBRE DEL PROYECTO / SECTOR DE DESARROLLO	COMUNIDAD	# BENEFIC.	AÑOS DE EJECUCION						COSTO APROXIMADO	APOORTE COMUNITARIO
				24	25	26	27	28	29		
1	Mejoramiento de vivienda.	Santa Cruz Centro, La Jagua, El Guachipilín, La Laguna, El Rosarios	981	x	x	x	x	x	X	950,000	350,000
2	Construcción de vivienda.	El Guachipilín, El Llano	175		x			X		300,000	100,000
3	Construcción de Vivienda a personas que no poseen.	El Rosario, Santa Cruz Centro	555	x			X			350,000	115,000
4	Construcción de pilas.	El Llano	75	X	x		x		x	80,000	20,000
5	Proyecto de letrización.	El Llano	75		x				X	80,000	20,000
6	Ampliación de energía y mejoramiento de alumbrado público.	La Jagua, La Laguna, Santa Cruz Centro,	476			x			X	80,000	20,000
7	Creación y aprobación de política pública en vivienda.	El Llano	75			x				5,000	1,500

Programación del Plan Zonal de Desarrollo Territorial

Departamento: **Intibucá** Municipio: **Camasca** Zona **#3** Fecha: **06/07/2023** Temática: **Agua y Saneamiento**

Lugar Asamblea: **Salón Municipal**

PRIORIDAD	NOMBRE DEL PROYECTO / SECTOR DE DESARROLLO	COMUNIDAD	# BENEFIC.	AÑOS DE EJECUCION						COSTO APROXIMADO	APORTE COMUNITARIO
				24	25	26	27	28	29		
1	Estudio y Diseño topográfico de 2 sistemas de agua potable.	El Rosario	405	X						100,000	40,000
2	Ampliación y reconstrucción del sistema de agua potable.	Santa Cruz Centro, El Llano, La Jagua, El Guachipilín, La Laguna, El Rosarios	1056	x	x	x	x	x	X	1,000,000	300,000
3	Identificación de punto de agua y perforación de pozo.	Santa Cruz Centro, El Llano, La Jagua, El Guachipilín, El Rosarios	891	X	x					500,000	100,000
4	Dotación de Filtros purificadores de agua.	El Guachipilín	100		x					50,000	15,000
5	Compra de fuente de agua.	La Laguna, El Llano	240		X					200,000	80,000
6	Construcción de reservorios de aguas lluvias.	El Llano	75			x	X			60,000	15,000
7	Utilizar métodos para tratamiento de agua de consumo.	La Jagua	161	X			x			30,000	9,000
8	Construcción de Pilas	La Jagua	161	X		x			x	50,000	15,000
9	Proyecto de recolección de lluvias.	La Laguna	165	x			x		X	55,000	20,000
10	Construcción de basureros públicos.	Santa Cruz Centro	150		x		x		x	30,000	10,000
11	Construcción de baños y letrinas en campo de fútbol	Santa Cruz Centro	150		x					80,000	20,000
12	Construcción de cosechadora de agua.	Santa Cruz Centro	150				x			70,000	30,000

Programación del Plan Zonal de Desarrollo Territorial

Departamento: **Intibucá** Municipio: **Camasca** Zona **#3** Fecha: **06/07/2023** Temática: **Economía**

Lugar Asamblea: **Salón Municipal**

PRIORIDAD	NOMBRE DEL PROYECTO / SECTOR DE DESARROLLO	COMUNIDAD	# BENEFIC.	AÑOS DE EJECUCION						COSTO APROXIMADO	APORTE COMUNITARIO
				24	25	26	27	28	29		
1	Talleres sobre elaboración de productos en la zona.	El Rosario	405	x						40,000	5,000
2	Creación de granjas avícolas.	El Llano, La Jagua	236	X						150,000	75,000
3	Identificación de suelos para la agricultura.	Santa Cruz Centro	150		X					200,000	80,000
4	Creación de microempresas	El Guachipilín	100		x			X		100,000	40,00
5	Procesos de capacitación para micro y medianos productores.	El Guachipilín, El Rosario	505	x			X			20,000	5,000
6	Implementar sistema de riego para producción.	El Llano	75		x			X		50,00	20,000
7	Creación de Caja Rurales.	La Jagua	161	x		x			X	20,000.	5,000
8	Talleres sobre barbería, envasados y ebanistería.	La Laguna	165		x			X		20,000	5,000
9	Insumos agrícolas y semillas mejoradas.	Santa Cruz Centro	150			X				160,000	80,000
10	Proyecto cría de cerdos.	Santa Cruz Centro	150		x				X	100,000	40,000
11	Incentivar a las personas que se dedican al rubro de ganadería.	El Guachipilín	100			x				20,000	7,000
12	Impartir talleres ocupaciones.	La Jagua	161	x	x	x	x	x	x	20,000	3,500
13	Capacitaciones sobre la importancia del ahorro.	La Laguna	165	x			x		x	4,000	1,000
14	Capital semilla para grupos organizados o micro empresas.	La Laguna	165			x				20,000	4,500

15	Financiamiento a grupos organizados.	Santa Cruz Centro	150			x		x		40,000	15,000
----	--------------------------------------	-------------------	-----	--	--	---	--	---	--	--------	--------

Programación del Plan Zonal de Desarrollo Territorial

Departamento: **Intibucá** Municipio: **Camasca** Zona #3 Fecha: **06/07/2023** Temática: **Seguridad Alimentaria**

Lugar Asamblea: **Salón Municipal**

PRIORIDAD	NOMBRE DEL PROYECTO / SECTOR DE DESARROLLO	COMUNIDAD	# BENEFIC.	AÑOS DE EJECUCION						COSTO APROXIMADO	APOORTE COMUNITARIO
				24	25	26	27	28	29		
1	Construcción de granero comunitario.	El Llano	75	x						50,000	1,500
2	Dotar con proyecto de aguas lluvias para trabajos con sistema de riego por goteo.	El Guachipilín	100		x					100,000	45,000
3	Creación de huertos familiares con diferentes especies de vegetales.	La Jagua, La Laguna	326		x					10,000	1,000
4	Construcción de tienda de consumo	El Guachipilín	100	x		x				100,000	30,000
5	Construcción de Galpones.	El Guachipilín, El Llano, La Jagua, La Laguna	501							360,000	95,000
6	Incentivo con diferentes insumos a diferentes productores para potenciar la seguridad alimentaria.	El Guachipilín, El Rosario, La Jagua, La Laguna, Santa Cruz Centro, El Llano	1,056	x	x	x	x	x	x	900,000	250,000
7	Construcción de silos metálicos para almacenamiento de granos.	La Laguna	165	x						80,000	15,000
8	Crear y aprobar política pública en Seguridad Alimentaria.	Santa Cruz Centro	150		x					5,000	500
9	Implementar el asocio de cultivos	Santa Cruz Centro	150						x	20,000	1,000

Programación del Plan Zonal de Desarrollo Territorial

Departamento: **Intibucá** Municipio: **Camasca** Zona **#3** Fecha: **06/07/2023** Temática: **Tierra**

Lugar Asamblea: **Salón Municipal**

PRIORIDAD	NOMBRE DEL PROYECTO / SECTOR DE DESARROLLO	COMUNIDAD	# BENEFIC.	AÑOS DE EJECUCION						COSTO APROXIMADO	APOORTE COMUNITARIO
				24	25	26	27	28	29		
1	Realizar giras donde los dueños de propiedades para que bajen el costo de arrendamiento.	Santa Cruz Centro	150	x	x	X	x	x	x	30,000	5,000
2	Capacitación a productores sobre uso y manejo de químicos.	El Rosario, El Llano, La Jagua, Santa Cruz Centro	791	X	X	X	X	X	X	25,000	10,000
3	Talleres sobre elaboración de abonos orgánicos.	El Rosario, La Jagua, Santa Cruz Centro	716	X		X		X		30,000	12,000
4	Establecimiento de parcelas agrícolas.	El Rosario	405	X	X	X	X	X	X	15,000	9,000
5	Implementar la diversificación de cultivos.	El Guachipilín, El Llano, La Laguna	340	X	X	X	X	X	X	25,000	15,000
6	Muestreo de tierras para análisis.	El Llano, La Laguna	240	X	X					20,000	15,000
7	Aplicación de buenas prácticas agrícolas de labranza mínima.	La Jagua	161	X	X	X	X	X	X	40,000	6,000
8	Dotar de insumos agrícolas a productores.	El Guachipilín	100	X		X			X	150,000	18,000

Programación del Plan Zonal de Desarrollo Territorial

Departamento: **Intibucá** Municipio: **Camasca** Zona **#3** Fecha: **06/07/2023** Temática: **Participación Ciudadana**

Lugar Asamblea: **Salón Municipal**

PRIORIDAD	NOMBRE DEL PROYECTO / SECTOR DE DESARROLLO	COMUNIDAD	# BENEFIC.	AÑOS DE EJECUCION						COSTO APROXIMADO	APOORTE COMUNITARIO
				24	25	26	27	28	29		
1	Capacitación sobre equidad de género.	El Guachipilín	100	X						6,000	2,000
2	Capacitación sobre organización, gestión, equidad de género y derechos humanos.	El Guachipilín, El Rosario, El Llano, La Jagua, La Laguna, Santa Cruz	1,056	X	X	X	X	X	X	60,000	20,000
3	Apoyo a diferentes festividades culturales que se realizan en la comunidad.	El Rosario	405	X	X	X	X	X	X	24,000	10,000
4	Involucrar a los ciudadanos en las diferentes organizaciones.	La Jagua	161	X	X	X	X	X	X	15,000	5,000
5	Tramitar personaría jurídica	El Llano	75		X					5,000	1,000
6	Capacitación sobre relaciones Humanas a diversos grupos organizados en la comunidad.	El Rosario, La Laguna	570	X	X	X	X	X	X	15,000	2,500
7	Proyecto sistematización de información.	Santa Cruz	150		x			x		4,000	1,500

Programación del Plan Zonal de Desarrollo Territorial

Departamento: **Intibucá** Municipio: **Camasca** Zona **#3** Fecha: **06/07/2023** Temática: **Seguridad Ciudadana**

Lugar Asamblea: **Salón Municipal**

PRIORIDAD	NOMBRE DEL PROYECTO / SECTOR DE DESARROLLO	COMUNIDAD	# BENEFIC.	AÑOS DE EJECUCION						COSTO APROXIMADO	APORTE COMUNITARIO
				24	25	26	27	28	29		
1	Emitir ordenanzas municipales.	Santa Cruz Centro	150	X	X	X	X	X	X	30,000	4,000
2	Ordenanza a prohibición de venta de alcohol.	La Jagua	161	X	X					25,000	6,000
3	Capacitación a alcaldes auxiliares sobre deberes y derechos	El Guachipilín, El Rosario, El Llano, Santa Cruz Centro	730	X	X	X	X	X	X	19,600	5,000
4	Capacitación sobre violencia doméstica.	El Rosario, El Llano	480	X	X	X	X	X	X	15,000	4,000
5	Formación de mesa de seguridad ciudadana y obtención de carnet.	El Rosario, La Jagua, La Laguna	731	X				X		13,000	5,500
6	Mejoramiento de sistema de alumbrado público.	La Jagua	161	X				X		10,000	3,000
7	Patrullajes policiales para evitar incidentes o violencia en la comunidad.	La Laguna	165	X	X	X	X	X	X	15,000	3,000
8	Capacitación sobre rutas de denuncia y procesos legales.	La Laguna	165	X	X					4,000	1,000
9	Reuniones periódicas con la Policía Nacional.	Santa Cruz	150	X	X	X	X	X	X	5,000	2,000

Programación del Plan Zonal de Desarrollo Territorial

Departamento: **Intibucá** Municipio: **Camasca** Zona **#3** Fecha: **06/07/2023** Temática: **Infraestructura social**

Lugar Asamblea: **Salón Municipal**

PRIORIDAD	NOMBRE DEL PROYECTO / SECTOR DE DESARROLLO	COMUNIDAD	# BENEFIC.	AÑOS DE EJECUCION						COSTO APROXIMADO	APORTE COMUNITARIO
				24	25	26	27	28	29		
1	Enchapado de la carretera principal por fases.	El Guachipilín	100	X	X					200,000	90,000
2	Construcción de muro de contención en tramo de calle la angostura.	El Rosario, El Llano, La Jagua,	641	X	X					1,900,000	400,000
3	Mantenimiento y mejoramientos periódicos de las vías de acceso (balastado, enchape, construcción de alcantarillas, cabezales, muros, caja puente).	El Guachipilín, La Jagua, La Laguna, Santa Cruz Centro	576	X	X	X	X	X	X	550,000	200,000
4	Mejoramiento y ampliación de alumbrado público.	El Guachipilín, Santa Cruz Centro	250		X			X		60,000	10,000
5	Apertura en tramo carretera caserío los laureles y en tramo carretera a San Miguelillo.	El Rosario	450	X	X					300,000	95,000
6	Construcción de 2 cajas puentes caserío lo laureles y sector el campo.	El Rosario	450				X			100,000	45,000
7	Construcción de Muro de contención en parte de frente de la Cocina del Centro Educativo.	La Jagua	161		X					90,000	45,000
8	Reconstrucción de salón de Centro Educativo.	Santa Cruz Centro	150		X					100,000	45,000

9	Construcción y reconstrucción de caja puente.	El Llano	75				X			80,000	20,000
10	Apertura de 4 kilómetros de carretera del corozo hasta la junta de quebrada Urrucagat.	El Llano	75			X				60,000	10,00
11	Compra de predio para casa de la cultura.	El Llano	75	X						80,000	60,000.
12	Construcción de 2 cajas puentes caserío lo laureles y sector el campo.	El Rosario	405			X			X	100,000	70,000
13	Enchapado ciclópeo en tramos de mayor riesgo.	La Laguna	165	X			X			250,000	95,000
14	Reconstrucción de casa de la cultura.	Santa Cruz Centro, La Laguna	315		X			X		90,000	49,000

Programación del Plan Zonal de Desarrollo Territorial

Departamento: **Intibucá** Municipio: **Camasca** Zona **#3** Fecha: **06/07/2023** Temática: **Turismo**

Lugar Asamblea: **Salón Municipal**

PRIORIDAD	NOMBRE DEL PROYECTO / SECTOR DE DESARROLLO	COMUNIDAD	# BENEFIC.	AÑOS DE EJECUCION						COSTO APROXIMADO	APORTE COMUNITARIO
				24	25	26	27	28	29		
1	Construcción de parque recreativo.	La Jagua	161	X						100,000	75,000
2	Mapeo y mejoramiento de lugares turísticos Aguas termales y cerro el padre	El Llano	75		X					50,000	25,000
3	Construcción de balneario.	La Jagua	161			X				100,000	60,000
4	Construcción de Mirador en el cerro el Chawite.	La Jagua	161					X		50,000	20,000
5	Promoción de aguas termales.	La Jagua	161	X	X	X	X	X	X	10,000	5,000
6	Construcción de piscinas en las Aguas termales.	El Llano	75				X			100,000	80,000

ZONA 4

Zona # 4
Nombre y tipo de comunidad
Santa Catarina Centro
Bañaderos Santa Catarina
San Antonio del Monte Centro
El Zapote Hacienda Santa Lucia
El Capulín Santa Catarina
El Portillo San Antonio del Monte
Hacienda Santa Lucia, Centro
Hacienda Santa Lucia, Caserío El Campo
Hacienda Santa Lucia, Caserío Portillo del Flor
Guayabal, El Carmen
Piedra Alta, El Carmen
Gualzana, El Carmen
El Volcancillo Buenos Aires

Programación del Plan Zonal de Desarrollo Territorial
Departamento: Intibucá Municipio: Camasca Zona #4 Fecha: 20/06/2023 Temática: Ordenamiento Territorial
Lugar Asamblea: Salón Municipal

PRIORIDAD	NOMBRE DEL PROYECTO / SECTOR DE DESARROLLO	COMUNIDAD	# BENEFIC.	AÑOS DE EJECUCION						COSTO APROXIMADO	APORTE COMUNITARIO
				24	25	26	27	28	29		
1	Rotulación de vías de comunicación.	Santa Catarina Centro, Bañaderos, El Capulín.	305	x						200,000	-----
2	Verificación, identificación y delimitación de vías de comunicación según ley de carreteras y caminos.	Santa Catarina Centro Bañaderos, El Capulín, El Portillo, El Centro San Antonio del Monte, El Volcancillo Buenos Aires, El Centro Hacienda Santa Lucia, El Campo Hacienda Santa Lucia El Guayabal.	1277	X						480,000	-----
3	Delimitación de fuentes de agua, microcuenca y área protegida.	El Centro San Antonio del Monte, El Guayabal.	418		X					110,000	-----
4	Delimitación territorial de la comunidad.	El Centro San Antonio del Monte.	207			x				30,000	-----
5	Identificar zonas de riesgo.	Santa Catarina Centro, Bañaderos, Piedra Alta Gualzana.	490			X				170,000	-----
6	Crear mapa político comunitario.	Guayabal	211				X			20,000	-----
7	Mapeo de lugares turísticos.	El Centro San Antonio del Monte.	207		x					10,000	-----
8	Declaración de bienes inmuebles comunitarios y municipales.	Piedra Alta Gualzana.	312					X		35,000	-----
9	Capacitaciones en temas de catastro municipal.	El Portillo San Antonio del Monte.	77			X			X	10,000	-----

Programación del Plan Zonal de Desarrollo Territorial
Departamento: Intibucá Municipio: Camasca Zona #4 Fecha: 20/06/2023 Temática: Salud y Nutrición
Lugar Asamblea: Salón Municipal.

Prioridad	Nombre del proyecto / sector de desarrollo	Comunidad	# Benefic.	Años de ejecución						Costo Aproximado	Aporte Comunitario
				24	25	26	27	28	29		
1	Construcción y equipamiento de centro de salud.	El Centro Hacienda Santa Lucia, El Campo Hacienda Santa Lucia.	443	X	X	X				2,600,000	100,000
2	Dotar de medicamentos y material básico para brindar primeros auxilios. (botiquín comunitario)	Santa Catarina Centro Bañaderos, El Campo Hacienda Santa Lucia, Portillo El Flor, Piedra Alta.	819			X				400,000
3	Campañas de limpieza y fumigación para erradicar la cría de zancudos y Chagas.	El Capulín, El Portillo San Antonio del Monte, El Campo Hacienda Santa Lucia, El Volcancillo Buenos Aires.	427		X			X		200,000
4	Ferias de la salud.	El Centro San Antonio del Monte, El Campo Hacienda Santa Lucia, El Guayabal, Gualzana.	786				X			400,000	----
5	Brigadas y consulta médica.	El Zapote, El Centro Hacienda Santa Lucia.	363						X	600,00	----
6	Capacitación sobre primeros auxilios.	El Centro San Antonio del Monte, Gualzana.	386		X			X		100,000	----
7	Organizar y capacitar comité de salud o emergencia en prevención de enfermedades.	Bañaderos, El Zapote, El Capulín Portillo el Flor, El Guayabal, Gualzana.	1,015			X			X	250,000	----
8	Talleres en elaboración de medicina natural.	Santa Catarina Centro, El Guayabal Piedra Alta.	452	X			X			190,000	----
9	Dotar de fondo económico para emergencias y primeros auxilios.	Santa Catarina Centro, Bañaderos, El Centro San Antonio del Monte.	385							300,000	----

10	Talleres en relación a salud y nutrición.	Bañaderos, El Capulín, Gualzana.	376		X				X	100,000	----
11	Elaboración de comidas nutritivas con productos de la zona.	El Volcancillo, Buenos Aires, El Portillo San Antonio del Monte.	111				X			70,000	----
12	Filtros Purificadores de agua.	El Portillo San Antonio del Monte, El Volcancillo Buenos Aires.	111		X					150,000	----

Programación del Plan Zonal de Desarrollo Territorial
Departamento: Intibucá Municipio: Camasca Zona #4 Fecha: 20/06/2023 Temática: Educación
Lugar Asamblea: Salón Municipal

PRIORIDAD	NOMBRE DEL PROYECTO / SECTOR DE DESARROLLO	COMUNIDAD	# BENEFIC.	AÑOS DE EJECUCION						COSTO APROXIMADO	APORTE COMUNITARIO
				24	25	26	27	28	29		
1	Asignación de becas a niños (as) jóvenes con excelencia académica y de bajos recursos económicos.	Santa Catarina Centro, El Centro San Antonio del Monte, El Capulín, El Centro Hacienda Santa Lucia, El Campo Hacienda Santa Lucia, Gualzana, El Volcancillo, Buenos Aires,	1098	X	X	X	X	X	X	800,000	
2	Mejoramiento de centro educativo y Escuela PROHECO.	El Portillo San Antonio del Monte, Gualzana, El Volcancillo Buenos Aires, Portillo el Flor.	619		X					1,070,000	
3	Construcción y reconstrucción de cerca perimetral de centro educativo y kínder.	El Centro Hacienda Santa Lucia, El Campo Hacienda Santa Lucia, El Guayabal, Gualzana.	883			X				950,000	100,000
4	Dotar de recursos educativos y material didáctico.	Bañaderos, El Zapote, El Portillo, El Campo Hacienda Santa Lucia, Portillo El Flor Piedra Alta.	895		X			X		900,000	
5	Construcción de módulos escolares.	El Guayabal Santa Catarina Centro	319	X						1,000,000	
6	Compra de predio y construcción de kínder.	El Centro San Antonio del Monte.	207			X				450,000	60,000
7	Implementar bono escolar y de transporte.	El Zapote, Portillo el Flor.	428	X	X	X	X	X	X	600,000	
8	Acondicionamiento de Centro Educativo con equipo tecnológico y oficios.	Piedra Alta, El Portillo San Antonio del Monte, El Guayabal.	421				X			600,000	

9	Descubrir e incentivar a niños y jóvenes con talentos excepcionales.	El Centro Hacienda Santa Lucia, Piedra Alta.	387		X				X	400,000	
10	Asignación de plaza para maestro de inglés en Centro Básico.	Portillo el Flor.	319			X				600,000	
11	Construcción de Juegos recreativos.	El Zapote	109					X		100,000	20,000

Programación del Plan Zonal de Desarrollo Territorial
Departamento: Intibucá Municipio: Camasca Zona # 4 Fecha: 20/06/2023 Temática: Vivienda
Lugar Asamblea: Salón Municipal

PRIORIDAD	NOMBRE DEL PROYECTO / SECTOR DE DESARROLLO	COMUNIDAD	# BENEFIC.	AÑOS DE EJECUCION						COSTO APROXIMADO	APORTE COMUNITARIO
				24	25	26	27	28	29		
1	Crear política pública municipal.	Todo el municipio.	6666	X						10,000	
2	Ampliación y mejoramiento del alumbrado público.	El Centro San Antonio del Monte, El Zapote, El Portillo San Antonio del Monte, El Volcancillo San Antonio del Monte.	425		X	X				550,000	
3	Mejoramiento y ampliación de vivienda.	Toda La Zona.	2017	X			X		X	4,500,000	
4	Construcción de viviendas a personas que no tienen o por desastres naturales.	El Centro San Antonio del Monte, El Guayabal, Gualzana.	390		X			X		1,600,000	100,000
5	Construcción de vivienda a madres solteras.	Piedra Alta.	133			X				700,000	
6	Instalación de energía eléctrica domiciliaria.	El Guayabal.	211		X				X	100,000	
7	Construcción de modulo sanitario.	Gualzana.	179				X	X		400,000	50,000

Programación del Plan Zonal de Desarrollo Territorial
Departamento: Intibucá Municipio: Camasca Zona #4 Fecha: 20/06/2023 Temática: Recursos Naturales.
Lugar Asamblea: Salón Municipal

PRIORIDAD	NOMBRE DEL PROYECTO / SECTOR DE DESARROLLO	COMUNIDAD	# BENEFIC.	AÑOS DE EJECUCION						COSTO APROXIMADO	APORTE COMUNITARIO
				24	25	26	27	28	29		
1	Sensibilización sobre cuidado y protección de los recursos naturales flora y fauna a nivel municipal.	Toda la zona	2017	X			X			250,000	
2	Creación de vivero forestal nivel Municipal y comunitario.	Santa Catarina Centro, Bañaderos, El Centro San Antonio del Monte, El Portillo, El Centro Hacienda Santa Lucia, El Guayabal, Piedra Alta, Gualzana, El Volcancillo Buenos Aires.	1273		X				X	520,00	
3	Procesos de reforestación en zonas deforestadas, fuentes de agua microcuencas etc.	Santa Catarina Centro, Bañaderos, El Centro San Antonio del Monte, El Portillo San Antonio del Monte, El Centro Hacienda Santa Lucia, El Campo Hacienda Santa Lucia, Portillo el Flor, El Guayabal, Piedra Alta, Gualzana, El Volcancillo Buenos Aires.	1372		X				X	300,000	
4	Declarar área protegida la zona productora de agua y protección de las mismas según ley.	Toda la zona.	236			X				100,000	
5	Implementación de buenas prácticas agrícolas amigables con el ambiente.	Toda la Zona.	306				X			250,000	
6	Construcción de hornillas ecológicas.	El Portillo, El Volcancillo Buenos Aires.	111					X		200,000	
7	Capacitación sobre injertación de árboles frutales y ornamentales.	Piedra Alta	133	X			X			150,000	
8	Compra de árboles frutales.	El Campo Hacienda Santa Lucia.	189			x				300,000	

Programación del Plan Zonal de Desarrollo Territorial
Departamento: Intibucá Municipio: Camasca Zona #4 Fecha: 20/06/2023 Temática: Grupos Vulnerables
Lugar Asamblea: Salón Municipal.

PRIORIDAD	NOMBRE DEL PROYECTO / SECTOR DE DESARROLLO	COMUNIDAD	# BENEFIC.	AÑOS DE EJECUCION						COSTO APROXIMADO	APORTE COMUNITARIO
				24	25	26	27	28	29		
1	Construcción y acondicionamiento de edificio municipal para asilo de ancianos.	Todo Municipio.	6666		X	X				1,000,000	
2	Celebración del día de la juventud a nivel de municipio.	Todo el Municipio.	6666	X	X	X	X	X	X	500,000	
3	Construcción de cancha multiusos.	Santa Catarina Centro, El Campo Hacienda Santa Lucia, Guayabal, Gualzana.	687			X				1,600,000	200,000
4	Construcción de cancha de futbol.	Bañaderos.	70				X			300,000	
5	Compra de terreno para cancha multiusos.	El Capulín.	127						X	150,000	
6	Mejoramiento de campo de futbol.	Portillo el Flor.	319	X						200,000	
7	Bono económico para capital semilla a grupos juveniles en la comunidad.	Santa Catarina Centro.	108				X			450,000	
8	Capacitación a jóvenes con emprendimientos.	El Guayabal, Gualzana	390			X				160,000	
9	Talleres sobre diferentes manualidades y ocupaciones.	El Capulín, El Zapote, El Campo Hacienda Santa Lucia, Portillo El Flor, Piedra Alta, El Volcancillo Buenos Aires.	911		X					520,000	
10	Entrega de bonos económicos a personas de la tercera edad y de inclusión social.	El Centro San Antonio del Monte, El Zapote, El Capulín, El Portillo San Antonio del Monte, El Centro Hacienda Santa Lucia, Piedra Alta Gualzana, El Volcancillo Buenos Aires	1120	X				X		850,000	
11	Capacitación a jóvenes en inclusión, prevención de enfermedades y consumo de drogas.	Bañaderos, El Centro Hacienda Santa Lucia El Zapote.	433			X				70,000	

12	Implementar proyectos avícolas, y porquerizas.	El Portillo, El Volcancillo Buenos Aires.	111		X				X	300,000	
13	Dotación de canastas familiares.	Portillo el Flor, El Campo Hacienda Santa Lucia.	508	X	X	X	X	X	X	70,000	

Programación del Plan Zonal de Desarrollo Territorial
Departamento: Intibucá Municipio: Camasca Zona #4 Fecha: 20/06/2023 Temática: Turismo.
Lugar Asamblea: Salón Municipal

PRIORIDAD	NOMBRE DEL PROYECTO / SECTOR DE DESARROLLO	COMUNIDAD	# BENEFIC.	AÑOS DE EJECUCION						COSTO APROXIMADO	APORTE COMUNITARIO
				24	25	26	27	28	29		
1	Reseña histórica de lugares turísticos.	Toda la zona	2017		X	X				100,000.00	
2	Mejoramiento y acondicionamiento de lugar turístico el chorreón.	Bañaderos, El Capulín.	197				X	X		2,000,000.00	
3	Mejoramiento lugar turístico en aguas termales los cajones.	El Guayabal.	211					X	X	200,000.00	
4	Construcción de balneario público.	El Centro Hacienda Santa Lucia Gualzana.	254						X	1,100,000.00	
5	Legalización de predio y acondicionamiento de pozas el chumpe.	El Centro San Antonio del Monte.	207			X	X			400,000.00	

Programación del Plan Zonal de Desarrollo Territorial
Departamento: Intibucá Municipio: Camasca Zona #4 Fecha: 20/06/2023 Temática: Agua y Saneamiento
Lugar Asamblea: Salón Municipal

PRIORIDAD	NOMBRE DEL PROYECTO / SECTOR DE DESARROLLO	COMUNIDAD	# BENEFIC.	AÑOS DE EJECUCION						COSTO APROXIMADO	APORTE COMUNITARIO
				24	25	26	27	28	29		
1	Actualizar Topografía de sistemas de agua a nivel Municipal.	Todo el Municipio.	6666	X	X					300,000	
2	Mejoramiento y ampliación de proyecto de agua potable.	El Centro San Antonio del Monte, El Zapote, El Capulín, El Portillo San Antonio del Monte, El Centro Hacienda Santa Lucia, Portillo el Flor, El Guayabal, Piedra Alta, Gualzana,	1616		X		X			1,950,000	300,000
3	Estudio hidrográfico y perforación de pozo para sistema de agua por bombeo.	Santa Catarina Centro, Bañaderos, El Centro San Antonio del Monte, El Zapote, El Capulín, El Portillo, El Campo Hacienda Santa Lucia, Gualzana, El Volcancillo Buenos Aires.	1951		X	X				1,840,000	300,000
4	Construcción de alcantarillado sanitario.	El Centro Hacienda Santa Lucia, Portillo el Flor, El Guayabal, Piedra Alta.	917					X	X	6,000,000	300,000
5	Compra de fuente de agua.	El Centro San Antonio del Monte, El Centro Hacienda Santa Lucia	461		X					800,000	
6	Sistema de purificación de agua.	El Campo Hacienda Santa Lucia	189			X	X			150,000	
7	Almacenamiento de agua lluvia, mediante reservorios y captación pluvial.	Santa Catarina Centro, Bañaderos, El Portillo, Portillo el Flor, El Guayabal, Gualzana, Piedra Alta, El Volcancillo Buenos Aires.	1342	X						1,900,000	
8	Compra de bomba sumergible.	El Portillo San Antonio del Monte	77		X					100,000	
9	Construcción de Módulos Sanitarios.	El Zapote, El Centro Hacienda Santa Lucia,	363			X				750,000	

10	Construcción de pilas.	El Volcancillo Buenos Aires.	34					X		150,000
----	------------------------	------------------------------	----	--	--	--	--	---	--	---------

Programación del Plan Zonal de Desarrollo Territorial
Departamento: Intibucá Municipio: Camasca Zona #4 Fecha: 20/06/2023 Temática: Economía
Lugar Asamblea: Salón Municipal

PRIORIDAD	NOMBRE DEL PROYECTO / SECTOR DE DESARROLLO	COMUNIDAD	# BENEFIC.	AÑOS DE EJECUCION						COSTO APROXIMADO
				24	25	26	27	28	29	
1	Establecer alianzas con cooperantes en temas de emprendimiento.	Todo el Municipio.	6666	X	X	X	X	X	X	600,000
2	Obtener financiamientos por parte de instituciones cooperantes, para mejorar la producción agrícola a nivel municipal.	Todo el municipio.	6666	X	X	X	X	X	X	800,000
3	Dotación de insumos agrícolas.	Santa Catarina Centro, Bañaderos, El Capulín, El Centro Hacienda Santa Lucia, Gualzana, El Volcancillo Buenos Aires.	772		X			X		900,000
4	Construcción de galpones, aves ponedoras, porcicultura.	El Zapote, El Portillo, El Volcancillo Buenas Aires.	220			X			X	870,000
5	Proporcionar, capital semilla a grupos organizados de mujeres y hombres.	El Centro San Antonio del Monte, El Centro Hacienda Santa Lucia.	461				X			400,000
6	Organizar, capacitar e incentivar grupos de emprendimiento empresarial.	Santa Catarina Centro, Bañaderos, El Centro Hacienda Santa Lucia, El Campo Hacienda Santa Lucia, Portillo el Flor, El Guayabal.	1151				X			400,000
7	Dotar de herramientas de trabajo, como ser soldadoras, máquinas de pintura, carpintería.	Toda la zona	319					X		1,000,000
8	Diversificar cultivos con diferentes especies nativas de la zona.	Toda la zona	344		X					190,000
9	Proyecto selección de semilla estratificada y adaptada al cambio climático.	El Centro San Antonio del Monte, Gualzana.	386			X				120,000

10	Compra de silos metálicos.	El Centro Hacienda Santa Lucia, Piedra Alta.	387						X		800,000
11	Asistencia técnica a artesanos.	Piedra Alta El Carmen.	133		X					X	300,000

Programación del Plan Zonal de Desarrollo Territorial

Departamento: Intibucá Municipio: Camasca Zona #4 Fecha: 20/06/2023 Temática: Seguridad Alimentaria.

Lugar Asamblea: Salón Municipal.

PRIORIDAD	NOMBRE DEL PROYECTO / SECTOR DE DESARROLLO	COMUNIDAD	# BENEFIC.	AÑOS DE EJECUCION						COSTO APROXIMADO	APORTE COMUNITARIO
				24	25	26	27	28	29		
1	Dotación de herramienta de trabajo (desgranadora).	El Centro San Antonio del Monte.	207		X					300,000	
2	Construcción de cosechadora con sistema de riego.	Santa Catarina Centro, El Portillo, Piedra Alta, El Volcancillo Buenos Aires.	485			X				1,000,000	
3	Construcción de granja avícola y porqueriza.	Santa Catarina Centro, Bañaderos, El Centro Hacienda Santa Lucia, Portillo el Flor.	751				X			950,000	100,000
4	Compra de insumos agrícolas.	El Zapote, El Portillo, Portillo el Flor, El Guayabal, Gualzana, Piedra Alta.	1028	X				X		1,500,000	
5	Implementar bono agrícola.	El Centro San Antonio del Monte, El Portillo, Portillo El Flor, El Volcancillo Buenos Aires.	673		X				X	900,000	
6	Creación de granero comunitario.	El Centro San Antonio del Monte, El Capulín, El Campo Hacienda Santa Lucia.	523			X				600,000	
7	Construcción de peceras.	El Campo Hacienda Santa Lucia.	189				X			200,000	
8	Creación de banco de semilla de huertos familiares.	Santa Catarina Centro, Bañaderos, El Campo Hacienda Santa Lucia, El Guayabal, Gualzana.	903		X					300,000	

9	Mejorar el rendimiento productivo en los cultivos a través de asistencia técnica y planes de fertilización.	Piedra Alta, El Volcancillo Buenos Aires.	167	X					X	350,000	
10	Cultivo de cítricos.	El Capulín	127		X			X		200,000	

Programación del Plan Zonal de Desarrollo Territorial
Departamento: Intibucá Municipio: Camasca Zona #4 Fecha: 20/06/2023 Temática: Tierra
Lugar Asamblea: Salón Municipal

PRIORIDAD	NOMBRE DEL PROYECTO / SECTOR DE DESARROLLO	COMUNIDAD	# BENEFIC.	AÑOS DE EJECUCION						COSTO APROXIMADO	APORTE COMUNITARIO
				24	25	26	27	28	29		
1	Compra de terreno para cementerio.	Bañaderos	305		X					400,000	
2	Procesos de capacitación y conocimiento de manual técnico sobre buenas técnicas, uso, manejo y conservación de suelos.	Santa Catarina Centro, Bañaderos, El Zapote, El Capulín, El Centro Hacienda Santa Lucia, El Campo Hacienda Santa Lucia, Gualzana, El Zapote.	1145	X			X			180,000	
3	Análisis de suelo.	El Campo Hacienda Santa Lucia, Piedra Alta, El Volcancillo Buenos Aires.	356			X				300,000	
4	Compra de parcelas comunitarias a nombre de los productores.	Portillo el Flor, El Guayabal.	530					X		1,100,000	
5	Elaboración de abonos orgánicos.	Guayabal, Piedra Alta, Gualzana, El Volcancillo Buenos Aires.	557		X					110,000	

6	Implementar parcelas demostrativas.	Piedra Alta, El Volcancillo Buenos Aires.	167			X			X	200,000	
7	Capacitación sobre elaboración de injertos.	El Centro San Antonio del Monte.	207	X					X	50,000	
8	Formular plan estratégico que facilite la documentación legal de los predios.	El Centro Hacienda Santa Lucia.	254		X	X				200,000	

Programación del Plan Zonal de Desarrollo Territorial
Departamento: Intibucá Municipio: Camasca Zona #4 Fecha: 20/06/2023 Temática: Participación Ciudadana.
Lugar Asamblea: Salón Municipal

PRIORIDAD	NOMBRE DEL PROYECTO / SECTOR DE DESARROLLO	COMUNIDAD	# BENEFIC.	AÑOS DE EJECUCION						COSTO APROXIMADO	APORTE COMUNITARIO
				24	25	26	27	28	29		
1	Capacitación sobre organización, liderazgo, trabajo en equipo, desarrollo comunitario y participación comunitaria.	Toda La Zona	2017	X		X		X		200,000	
2	Capacitación en transparencia y rendición de cuentas.	Santa Catarina Centro, Bañaderos, El Centro San Antonio del Monte.	410		X		X			100,000	
3	Talleres en elaboración de presupuesto participativo y municipal.	Piedra Alta Gualzana El Volcancillo Buenos Aires.	346			X			X	50,000	
4	Capacitaciones sobre equidad de género y autoestima.	El Campo Hacienda Santa Lucia.	189	X				X		15,000	

Programación del Plan Zonal de Desarrollo Territorial
Departamento: Intibucá Municipio: Camasca Zona #4 Fecha: 20/06/2023 Temática: Seguridad Ciudadana.
Lugar Asamblea: Salón Municipal

PRIORIDAD	NOMBRE DEL PROYECTO / SECTOR DE DESARROLLO	COMUNIDAD	# BENEFIC.	AÑOS DE EJECUCION						COSTO APROXIMADO	APORTE COMUNITARIO
				24	25	26	27	28	29		
1	Capacitación alcaldes auxiliares sobre ley de policía y convivencia social.	Santa Catarina Centro, Bañaderos, El Centro San Antonio del Monte, El Capulín, El Campo Hacienda Santa Lucia, Gualzana, El Volcancillo Buenos Aires.	914	X		X		X		62,000	
2	Formación y capacitación de mesa de seguridad Ciudadana.	Santa Catarina Centro, Bañaderos, El Centro San Antonio del Monte, El Portillo San Antonio del Monte, El Campo Hacienda Santa Lucia, Piedra Alta Gualzana, El Volcancillo Buenos Aires.	864		X		X		X	120,000	
X	Capacitación sobre tipos de violencia, drogadicción y derechos humanos.	El Centro San Antonio del Monte, El Campo Hacienda Santa Lucia, El Guayabal, Piedra Alta Gualzana.	919	X		X			X	80,000	

4	Realizar convivios en el caserío.	Portillo El Flor.	319	X			X		X	100,000	
5	Realizar trámites sobre personería jurídicas cajas rurales.	Portillo el Flor.	319		X			X		60,000	

Programación del Plan Zonal de Desarrollo Territorial
Departamento: Intibucá Municipio: Camasca Zona #4 Fecha: 20/06/2023 Temática: Infraestructura Social
Lugar Asamblea: Salón Municipal

PRIORIDAD	NOMBRE DEL PROYECTO / SECTOR DE DESARROLLO	COMUNIDAD	# BENEFIC.	AÑOS DE EJECUCION						COSTO APROXIMADO	APORTE COMUNITARIO
				24	25	26	27	28	29		
1	Mejoramiento de carretera del Desvío de Colomoncagua a comunidad Hacienda Santa Lucia.	Toda la Zona	2017	X				X		985,000	
2	Construcción de caja puente.	Gualzana, Portillo El Flor, El Centro Hacienda Santa Lucia.	752		X	X				900,000	
3	Mantenimiento periódico de las vías de acceso a la comunidad y municipio con enchape ciclópeo en partes de mayor riesgo.	Toda la Zona.	2017	X	X	X	X	X	X	12,000,000	500,000
4	Compra de predio y construcción de casa de la cultura.	El Centro San Antonio del Monte, El Campo Hacienda Santa Lucia, El Volcancillo Buenos Aires, Bañaderos, Guayabal, El Zapote, El Centro Hacienda Santa Lucia,	1074	X	X		X	X		2,400,000	400,000
5	Apertura de carretera.	Bañaderos, El Centro San Antonio del Monte, El Portillo San Antonio del	877			X			X	3,000,000	

		Monte, El Guayabal, Piedra Alta Gualzana.									
6	Mejoramiento del tendido eléctrico y alumbrado público.	Santa Catarina Centro, Guayabal.	319			X				700,000	
7	Construcción de alcantarillado de aguas negras.	Gualzana.	179				X			1,000,000	150,000
8	Mejoramiento y alumbrado del campo de futbol.	El Campo Hacienda Santa Lucia.	189	X						400,000.00	
9	Construcción de cerca perimetral en centro educativo.	El Centro San Antonio del Monte.	254	X						200,000.00	30,000.00
10	construcción de modulo escolar.	El Capulín.	127		X					350,000.00	20,000.00
11	Reparación de caminos de herradura.	El Portillo San Antonio del Monte.	77		X				X	150,000.00	
12	Compra de predio para campo de futbol.	El Zapote. El Capulín.	226			X				700,000.00	
13	Ampliación de energía hasta fuente de agua.	Piedra Alta.	133				X			400,000.00	

PLAN DE
INVERSION
MULTISECTORIAL
PLURIANUAL
P I M P

PROYECTOS ESTRATEGICOS

**PROGRAMACIÓN DEL PLAN DE INVERSIÓN MUNICIPAL PLURIANUAL.
(PROYECTOS ESTRATÉGICOS PRIORIZADOS POR LÍNEA ESTRATÉGICA DEL PLAN ESTRATÉGICO)**

Departamento: Intibucá Municipio: Camasca Fecha de Aprobación: Septiembre 2023

Línea Estratégica: Alto índice de desarrollo humano y social

Orden Prioridad	Nombre del Proyecto	Ubicación	Costo Total	Años de Ejecución						Financiamiento		
				24	25	26	27	28	29	Local	Municipal	Externo
1	Fomentar la participación a líderes mediante foros y conferencias municipales.	Todo el municipio	100,000	X			X			-----	60,000	40,000
2	Capacitación sobre municipalismo y gobernanza.	Todo el municipio	100,000		X			X		-----	50,000	50,000
3	Capacitación a líderes en temas sociales (derechos, liderazgo, valores, autoestima y perfilación de proyectos.	Todo el municipio	100,000	X		X			X	-----	40,000	60,000
4	Brindar incentivos a alcaldes auxiliares y presidentes de patronato.	Todo el municipio	150,000	X	X	X	X	X	X	-----	100,000	50,000

**PROGRAMACIÓN DEL PLAN DE INVERSIÓN MUNICIPAL PLURIANUAL.
(PROYECTOS ESTRATÉGICOS PRIORIZADOS POR LÍNEA ESTRATÉGICA DEL PLAN ESTRATÉGICO)**

Departamento: Intibucá Municipio: Camasca Fecha de Aprobación: Septiembre 2023

Línea Estratégica: Alta cobertura y calidad del servicio de Agua y Saneamiento.

Orden Prioridad	Nombre del Proyecto	Ubicación	Costo Total	Años de Ejecución						Financiamiento		
				24	25	26	27	28	29	Local	Municipal	Externo
1	Construcción y reconstrucción de los sistemas de agua del municipio.	Todo el municipio	8,000,000	X	X	X	X	X	X	1,000,000	4,000,000	3,000,000
2	Perforación de pozos subterráneos para proyecto de agua.	Todo el municipio	4,000,000		X		X				3,000,000	1,000,000
3	Construcción de alcantarillado de aguas negras.	Todo el municipio	10,000,000		X			X		1,000,000	4,000,000	5,000,000
4	Proceso de levantamiento de diagnóstico y actualización de memoria técnica de los sistemas de agua potable.	Todo el municipio	300,00	X	X	X	X	X	X		150,000	150,000
5	Proceso de declaración como área de reserva las zonas productoras de agua.	Todo el municipio	200,000.			X			X		100,000	100,000
6	Compra y legalización de predios donde están ubicadas las microcuencas que abastecen los sistemas de agua del municipio.	Todo el municipio	1,500,000			X		X			800,000	700,000
7	Proyecto de captación de aguas lluvias.	Todo el municipio	2,000,000	X			X				1,000,000	1,000,000
8	Fortalecimiento del banco de cloro (pastillas).	Todo el municipio	300,000	X	X	X	X	X	X		200,000	100,000
9	Contribuir a la adopción de métodos de tratamiento del agua a nivel de	Todo el municipio	150,000	X	X	X	X	X	X		50,000	100,000

	familia y municipio.											
10	Creación de fondo verde.	Todo el municipio	2,000,000	X	X	X	X	X	X		900,000	1,100,000
11	Construcción de cosechadoras de agua.	Todo el municipio	2,000,000		X		X		X		800,000	1,200,000
12	Fortalecimiento a la AJAMCI, COMAS Y USCL.	Todo el municipio	700,000	X	X	X	X	X	X		400,000	300,000
13	Actualización de política pública en agua y saneamiento.	Todo el municipio	50,000	X				X			50,000
14	Proyectos de protección, rotulación y cercado de microcuencas.	Todo el municipio	850,000		X				X		400,000	450,000
15	Formación de capacidades en directivos fontanero y usuarios en general en operación y mantenimiento de los sistemas de agua.	Todo el municipio	90,000	X		X			X		60,000	30,000
16	Ordenanzas municipales para evitar el uso de químicos cerca de fuentes de agua y microcuencas.	Todo el municipio	X	X	X	X	X	X	
17	Procesos de formación pertinentes a las leyes que rigen la prestación del servicio de agua.	Todo el municipio	40,000	X		X		X			40,000

**PROGRAMACIÓN DEL PLAN DE INVERSIÓN MUNICIPAL PLURIANUAL.
(PROYECTOS ESTRATÉGICOS PRIORIZADOS POR LÍNEA ESTRATÉGICA DEL PLAN ESTRATÉGICO)**

Departamento: Intibucá Municipio: Camasca Fecha de Aprobación: Septiembre 2023

Línea Estratégica: Acceso a buenos servicios de Salud.

Orden Prioridad	Nombre del Proyecto	Ubicación	Costo Total	Años de Ejecución						Financiamiento		
				24	25	26	27	28	29	Local	Municipal	Externo
1	Reconstrucción, ampliación, equipamiento y abastecimiento con medicamentos la unidad de salud y materno infantil	Barrio El Centro Camasca	15,000,000	X	X	X		X			3,000,000	12,000,000
2	Construcción y acondicionamiento de policlínico.	Barrio El Centro Camasca	20,000,000		X	X	X				5,000,000	15,000,000
3	Adquisición de ambulancia para servicio municipal.	Todo el municipio	1,500,000			x					500,000	1,000,000
4	Elaborar propuesta para la creación de 4 nuevas plazas (psicología, pediatra, ortopeda, y cirujano).	Todo el municipio	100,000				X				60,000	40,000
5	Recuperación de plaza de médico.	Barrio El Centro Camasca	50,000		X						50,000
6	Construcción de rastro municipal.	Todo el municipio	500,000			X					300,000.	200,000
7	Instalación de centro de recuperación para niños con desnutrición.	Todo el municipio	600,000				X	X			400,000	200,000
8	Coordinar acciones permanentes de salud preventiva y permanente en el municipio.	Todo el municipio	300,000		X				X		150,000	50,000
9	Implementar botiquín medico comunitario con material básico en primeros auxilios.	Todo el municipio	1,000,000			X	X		X		600,000	400,000

10	Fortalecer el personal de salud, voluntarios en temas AIN-C y buena nutrición alimenticia.	Todo el municipio	700,000	X			X				400,000	300,000
11	Establecer alianzas con PRENATAL y otras instituciones cooperantes relacionados a la salud y nutrición.	Todo el municipio	500,000		X			X			200,000	300,000
12	Campañas de saneamiento básico en el municipio para la erradicación de zancudo y mal de chagas.	Todo el municipio	300,000	X	X	X	X	X	X		100,000	200,000
13	Procesos de formación a jóvenes en prevención de enfermedades y embarazos prematuros.	Todo el municipio	200,000	X	X	X	X	X	X		100,000	100,000
14	Incentivo a voluntarios de salud.	Todo el municipio	150,000	X	X	X	X	X	X		50,000	100,000

**PROGRAMACIÓN DEL PLAN DE INVERSIÓN MUNICIPAL PLURIANUAL.
(PROYECTOS ESTRATÉGICOS PRIORIZADOS POR LÍNEA ESTRATÉGICA DEL PLAN ESTRATÉGICO) 4**

Departamento: Intibucá Municipio: Camasca Fecha de Aprobación Septiembre 2023

Línea Estratégica: Infraestructura social y vías de acceso adecuadas.

Orden Prioridad	Nombre del Proyecto	Ubicación	Costo Total	Años de Ejecución						Financiamiento		
				24	25	26	27	28	29	Local	Municipal	Externo
1	Compra y adecuación de predio para instalación de estadio municipal.	Todo el municipio	15,000,000	X	X	X					5,000,000	10,000,000.
2	Obtención de maquinaria municipal (Tractor, patrol y excavadora)	Todo el municipio	20,000,000			X	X	X			10,000,000	10,000,000
3	Construcción de mercado municipal.	Barrio el Centro Camasca	10,000,000		X	X	X				6,000,000	40,000,000
4	Contraparte económica para la instalación de puente en rio Guarajambala que conecta al municipio de Piraera departamento de Lempira.	Santa Cruz	2,000,000	X	X	X					2,000,00	-----
5	Rotulación y señalización de calles principales.	Todo el municipio	150,000		X				X		100,000.	50,000
6	Mantenimiento periódico de las vías primarias y terciarias de todo el municipio.	Todo el municipio	15,000,000	X	X	X	X	X	X		10,000,000	5,000,000
7	Mejoramiento y construcción de infraestructuras municipales.	Todo el municipio	10,000,000	X	X	X	X	X	X		7,000,000	3,000,000
8	Construcción de edificio para funcionamiento de Cruz Roja.	Barrio el Centro	1,000,00	X	X						700,000	300,00
9	Construcción de cajas puentes.	Todo el municipio	800,000			X		X			600,000	200,000
10	Construcción de canchas multiusos.	Todo el	1,500,000	X			X				600,000	900,000

		municipio										
11	Construcción de túmulos en lugares estratégicos.	Todo el municipio	200,000		X				X		150,000	50,000.
12	Apertura de tramos carreteros.	Todo el municipio	2,000,000	X	X	X			X		1,500,000	500,000
13	Construcción de tramos con concreto ciclópeo en partes de mayor riesgo.	Todo el municipio	20,000,000	X	X	X	X	X	X		5,000,000	15,000,000
14	Ampliación y construcción de muros de contención en carreteras.	Todo el municipio	10,000,000.0	X	X			X	X		4,000,000	6,000,000
15	Disponer de fondo de emergencia (fenómenos naturales, pandemias, epidemias y otros.)	Todo el municipio	2,000,000	X			X				1,000,00	1,000,000

PROGRAMACIÓN DEL PLAN DE INVERSIÓN MUNICIPAL PLURIANUAL.
(PROYECTOS ESTRATÉGICOS PRIORIZADOS POR LÍNEA ESTRATÉGICA DEL PLAN ESTRATÉGICO) 5

Departamento: Intibucá Municipio: Camasca Fecha de Aprobación.: septiembre 2023

Línea Estratégica: Sistema de tratamiento de desechos sólidos.

Orden Prioridad	Nombre del Proyecto	Ubicación	Costo Total	Años de Ejecución						Financiamiento		
				24	25	26	27	28	29	Local	Municipal	Externo
1	Compra de predio para construcción de relleno sanitario.	Todo el municipio	500,000	X							500,000
2	Construcción de relleno sanitario.	Todo el municipio	2,000,000		X	X					1,000,000	1,000,000
3	Adquisición de vehículo recolector de basura.	Todo el municipio	450,000			X					450,000
4	Funcionamiento del tren de aseo municipal.	Todo el municipio	200,000	X	X	X	X	X	X		200,000	
5	Crear propuestas en reciclaje de la basura.	Todo el municipio	100,000	X			X				70,000	30,000
6	Campañas de sensibilización en las familias sobre manejo de la basura.	Todo el municipio	60,000	X			X		X		40,000	20,000
7	Emitir ordenanzas a dueños de negocios para la adecuada recolección, clasificación y depósito de la basura.	Todo el municipio	-----	X	X	X	X	X	X		-----	-----

**PROGRAMACIÓN DEL PLAN DE INVERSIÓN MUNICIPAL PLURIANUAL.
(PROYECTOS ESTRATÉGICOS PRIORIZADOS POR LÍNEA ESTRATÉGICA DEL PLAN ESTRATÉGICO) 6**

Departamento: Intibucá Municipio: Camasca Fecha de Aprobación Septiembre 2023

Línea Estratégica: Agricultores resilientes al cambio climático.

Orden Prioridad	Nombre del Proyecto	Ubicación	Costo Total	Años de Ejecución						Financiamiento		
				24	25	26	27	28	29	Local	Municipal	Externo
1	Capacitación a productores sobre resiliencia de cultivos.	Todo el municipio	100,000	X			X				60,000	40,000
2	Brindar financiamiento económico a los agricultores.	Todo el municipio	3,000,000		X			X			1,000,000	2,000,000
3	Dotación de semillas adaptables al cambio climático.	Todo el municipio	600,000			X			X		300,000	300,000
4	Diversificación de cultivos	Todo el municipio	1,000,000	X		X			X		400,000	600,000

**PROGRAMACIÓN DEL PLAN DE INVERSIÓN MUNICIPAL PLURIANUAL.
(PROYECTOS ESTRATÉGICOS PRIORIZADOS POR LÍNEA ESTRATÉGICA DEL PLAN ESTRATÉGICO)**

Departamento: Intibucá Municipio: Camasca Fecha de Aprobación: Septiembre 2023

Línea Estratégica: Alimentación nutritiva y balanceada.

Orden Prioridad	Nombre del Proyecto	Ubicación	Costo Total	Años de Ejecución						Financiamiento		
				24	25	26	27	28	29	Local	Municipal	Externo
1	Apoyar a los agricultores con equipo y maquinaria agrícola.	Todo el municipio	2,000,000	X	X	X					1,000,000	1,000,
2	Establecer alianzas con cooperantes internacionales en fomento a la seguridad alimentaria nutricional.	Todo el municipio	400,000		X			X			100,000	300,000
3	Dotación de insumos agrícolas.	Todo el municipio	3,000.000	X	X	X	X	X	X		1,500,000	1,500,000
4	Orientación en centros educativos sobre consumo excesivo de bebidas azucaradas y procesadas.	Todo el municipio	100,000	X	X	X	X	X	X		70,000	30,000
5	Incentivar el consumo de frutas vegetales orgánicos.	Todo el municipio	-----	X	X	X	X	X	X		-----	-----
6	Implementar proyectos de especies menores.	Todo el municipio	1,000,000			X		X			500,000	500,000
7	Procesos de formación a madres sobre preparación de envasados y alimentos fortificados.	Todo el municipio	200,000.		X		X				150,000	50,000
8	Fortalecer el ahorro y crédito en la población del municipio.	Todo el municipio	200,000			X		X	X		100,000	100,000
9	Concientización mediante procesos de capacitación sobre la importancia de la nutrición en los primeros años de vida.	Todo el municipio	300,000		X		X		X		200,000	100,000

10	Preparación e incorporación de abonos orgánicos.	Todo el municipio	200,000	X		X			X		100,000.	100,000
11	Proceso de formación sobre valor nutricional de los diferentes alimentos que se consumen en la zona	Todo el municipio	150,000		X			X			50,000	100,000
12	Brindar asesoría técnica en cultivos.	Todo el municipio	50,000		X		X		X		50,00	
13	Gestión de estudio de mercado en productos naturalizados del municipio.	Todo el municipio	150,000	X		X		X			50,000.	100,000
14	Creación de huertos escolares y familiares.	Todo el municipio	400,000.	X		X			X		200,000	200,000

**PROGRAMACIÓN DEL PLAN DE INVERSIÓN MUNICIPAL PLURIANUAL.
(PROYECTOS ESTRATÉGICOS PRIORIZADOS POR LÍNEA ESTRATÉGICA DEL PLAN ESTRATÉGICO) 8**

Departamento: Intibucá Municipio: Camasca Línea Estratégica: Asistencia de grupos vulnerables.

Orden Prioridad	Nombre del Proyecto	Ubicación	Costo Total	Años de Ejecución						Financiamiento		
				24	25	26	27	28	29	Municipal	Externo	
1	Construcción de áreas recreativas y apoyo a las actividades deportivas.	Todo el municipio	2,000,000	X	X	X	X	X	X		500,000	1,500,000
2	Promotorado en participación y liderazgo.	Todo el municipio	400,000		X		X				200,000	200,000
3	Instalación de sala psicopedagógica.	Todo el municipio	600,000	X							100,000	500,000
4	Realizar diagnostico cuantitativo y cualitativo de la población con necesidades especiales del municipio.	Todo el municipio	150,000	X	X			X	X		100,000	50,000
5	Construcción y acondicionamiento de escuela taller.	Barrio El Centro Camasca	1,600,00			X	X				800,000	800,000
6	Capacitación sobre vulneración de derecho.	Todo el municipio	150,000.		X			X			100,000	50,000
7	Participación en planificación estratégica municipal.	Todo el municipio	100,00			X			X		50,000	50,000
8	Bonos económicos y logística de inclusión social.	Todo el municipio	800,000	X			X		X		200,000	600,000
9	Formación e incentivo a grupos de emprendimiento.	Todo el municipio	1,500,000		X		X		X		500,000	1,000,000
10	Atención integral a personas de la tercera edad.	Todo el municipio	800,000	X	X		X	X			300,000	500,000
11	Regulación a la venta de bebidas alcohólicas.	Todo el municipio	-----	X		X			X		-----	-----
12	Celebración del día del adulto mayor día de la madre, padre, niño y juventud.	Todo el municipio	800,00	X	X	X	X	X	X		200,000	600,000
13	Talleres sobre manualidades y proyectos	Todo el municipio	400,000.		X			X			100,000	300,000

de emprendedurismo.												
---------------------	--	--	--	--	--	--	--	--	--	--	--	--

PROGRAMACIÓN DEL PLAN DE INVERSIÓN MUNICIPAL PLURIANUAL.

(PROYECTOS ESTRATÉGICOS PRIORIZADOS POR LÍNEA ESTRATÉGICA DEL PLAN ESTRATÉGICO)

Departamento: Intibucá Municipio: Camasca Fecha de Aprobación : Septiembre 2023

Línea Estratégica: Instalaciones educativas acondicionadas y altos estándares de educación

Orden Prioridad	Nombre del Proyecto	Ubicación	Costo Total	Años de Ejecución						Financiamiento		
				24	25	26	27	28	29	Local	Municipal	Externo
1	Participar en alianzas con instituciones gubernamentales y no gubernamentales para beneficiar con la merienda escolar.	Todo el municipio	1,000,000	X	X	X	X	X	X		400,000	600,000
2	Mejoramiento de los centros educativos.	Todo el municipio	6,000,000	X	X	X	X	X	X		3,000,000	3,000,000
3	Construcción de módulos escolares.	Todo el municipio	4,000,000		X		X		X		1,500,000	2,500,000
4	Implementar propuestas educativas en los centros educativos.	Todo el municipio	600,000	X		X		X			400,000	200,000
5	Mantenimiento físico pedagógico de las instalaciones de los centros educativos.	Todo el municipio	2,000,00		X		X				1,000,000	1,000,000
6	Construcción de aula tecnológica en todos los centros educativos.	Todo el municipio	5,000,000		X			X	X		2,000,000	3,000,000
7	Crear propuesta para plaza de psicólogo que atienda a la población escolar en los centros educativos del municipio.	Todo el municipio	300,000			X	X		X		150,000.	150,000
8	Dotación de kit escolar en los tres niveles.	Todo el municipio	800,00	X	X	X	X	X	X		600,000	200,000
9	Compra de mobiliario y material	Todo el municipio			X	X		X	X		1,000,000	500,000

	didáctico en todos los centros educativos.		1,500,000									
10	Procesos de formación a docentes en área de informática, inglés y diferentes manualidades.	Todo el municipio	500,000		X			X			100,000	400,000
11	Obtención de becas nacionales y extranjeras para jóvenes	Todo el municipio	2,000,000			X	X		X		500,000	1,500,000
12	Instalación de juegos recreativos en cada centro educativo.	Todo el municipio	1,000,000	X		X		X			600,000	400,000
13	Asignación presupuestaria a plan de trabajo de consejo de docentes.	Todo el municipio	500,000	X	X	X	X	X	X		500,000	
14	Financiar torneos escolares, área cultural y artística.	Todo el municipio	800,000	X	X	X	X	X	X		600,000	200,000
15	Dotación de herramientas tecnológicas.	Todo el municipio	700,000		X			X			300,000	400,000

BLOQUES TEMÁTICOS



ZONA 1

PROGRAMACIÓN DEL PLAN DE INVERSIÓN MUNICIPAL PLURIANUAL.
(PROYECTOS DE DESARROLLO PRODUCTIVO PRIORIZADOS POR CADA PLAN ZONAL)
Departamento: Intibucá Municipio: Camasca Fecha de Aprobación: Septiembre del 2023 ZONA 1

Orden Prioridad	Nombre del Proyecto	Ubicación	Costo Total	Años de Ejecución						Financiamiento			
				24	25	26	27	28	29	Local	Municipal	Externo	
1	Fomentar prácticas agrícolas amigables con el ambiente.	La Ceiba	200,000.00		X							150,00.00	50,000.00
2	Incentivar técnico económico a los productores	Barrio El Campo, Cacahuchagua	300,000.00		x							20,000.00	10,000.00
3	Establecer alianzas con ONG para fomentar la economía en el municipio	Zonal	200,000.00			x						150,000.00	50,000.00
4	Promover ferias de emprendimiento	La Ceiba, Cacahuchagua El Portillon San Lucas, San Lucas Centro	275,000.000			x				75,000.00		100,000.00	150,000.00
5	Capacitar a los agricultores talleres sobre el abastecimiento de productos para el consumo y venta de los cultivos	El Centro Camasca, Cacahuchagua	75,000.00	x								50,000.00	25,000.00
6	Brindar educación financiera en el manejo de ingresos(remesas)	Camasca, El Portillon San Lucas.	23,000.00				x					15,000.00	8,000.00
7	Capital semilla para grupos organizados	Zonal	300,000.00									100,000.00	200,000.00
8	Brindar semilla adaptable al cambio climático	San Ignacio Centro	80,000.00					x				50,000.00	30,000.00
9	Mejorar la producción para la	Los Frailes, San Lucas Centro	60,000.00			x						40,000.00	20,000.00

	obtención de ganancias												
11	Creación de microempresas con grupos organizados	Zonal	200,000.00						x			100,000.00	100,000.00
13	Dotación de herramientas agrícolas tecnológicas para una mejor producción	San Ignacio Centro	1,000,000.00					x				40,000.00	600,000.00
14	Preparación de suelos antes de sembrar la semilla	La Ceiba	10,000.00		x							10,000.00	
15	Brindar seguimiento necesario a las parcelas productivas y fortalecer la producción actual	Barrio El Centro Camasca, Cacahuchagua	55,000.00	x								40,000.00	15,000.00
16	Construcción de granero municipal.	zonal	1,000,000.00		x							400,000.00	600,000.00
17	Producción de granos básicos	El Portillon San Lucas Centro	80,000.00			x						50,000.00	30,000.00
18	Asesorar a pequeños productores emprendedores de la comunidad	Zonal	400,000.00					x				300,000.00	200,000.00
19	Solicitar a técnicos otros modelos de producción	El Portillon, San Lucas Centro	70,000.00				x					30,000.00	40,000.00
20	Crear de fuentes de fuentes de empleo mediante emprendimientos	Zonal	900,000.00					x				600,000.00	300,000.00
21	Donación de silos metálicos para almacenamiento de granos	Los Frailes, San Ignacio Centro	250,000.00						x			150,000.00	100,000.00
22	Capacitación a productores sobre uso y manejo de suelos	Zonal	150,000.00	x								50,000.00	100,000.00
23	Realizar análisis de suelo y especificación de cultivos.	Barrio El Campo, La Ceiba	90,000.00				x					40,000.00	50,000.00
24	Concientizar a los de dueños de propiedades para que bajen los	Barrio El Campo, Cacahuchagua	70,000.00		x								70,000.00

	precios del alquiler de tierra para cultivos	San Lucas Centro										
25	Capacitación sobre preparación de abonos orgánicos	Zonal	200,000.00			x					100,000.00	100,000.00
26	Organizar a los agricultores por rubro para siembra de granos básicos por medio de parcelas	La Ceiba, Cacahuchagua San Lucas Centro	230,000.00				x				100,000.00	130,000.00
27	Implementar técnicas de cultivo por medio de talleres	El Portillon	10,000.00					x			10,000.00	
28	Apoyar con semilla mejorada pesticida y abonos	El Portillon	150,000.00				x				100,000.00	50,000.00
29	Diversificación de cultivos.	San Ignacio Centro	30,000.00					x			20,000.00	10,000.00
30	Creación de granjas avícolas.	San Ignacio Centro	100,000.00					x			50,000.00	50,000.00
31	Uso de productos orgánicos en la producción	Cacahuchagua	10,000.00	x					x		5,000.00	5,000.00

PROGRAMACIÓN DEL PLAN DE INVERSIÓN MUNICIPAL PLURIANUAL.
(PROYECTOS DE INFRESTRUCTURA SOCIAL PRIORIZADOS POR CADA PLAN ZONAL)
Departamento: Intibucá Municipio: Camasca Fecha de Aprobación: Septiembre del 2023 ZONA 1

Orden Prioridad	Nombre del Proyecto	Ubicación	Costo Total	Años de Ejecución						Financiamiento			
				24	25	26	27	28	29	Local	Municipal	Externo	
1	Construcción de edificio de la Cruz Roja	Municipal	1,000,000.00	x	x						100,000.00	700,000.00	200,000.00
1	Construcción de policlínico.	Municipal	3,000,000.00	x	x							2,000,000.00	1,000,000.00
1	Construcción de biblioteca virtual	Barrio El Campo	300,000.00	x							50,000.00	100,000.00	150,000.00
1	Construcción de casa de adulto mayor	Barrio El Campo La Ceiba	3,050,000.00	x	x						50,000.00	2,000,000.00	1,000,000.00
1	Reconstrucción del Sistema de agua	Barrio El Campo, Barrio El Centro Camasca, Cacahuchagua El Portillon Los Frailes	2,700,000.00	x	x							1,000,000.00	1,700,000.00
1	Reactivación y construcción del mercado municipal	Municipal	4,300,000.00		x	x						3,000,000.00	1,300,000.00
1	Construcción de mirador en puesta del sol	Barrio El Campo, La Ceiba, Barrio El Centro, San Ignacio Centro	1,000,000.00	x	x							300,000.00	700,000.00
1	Construcción de mirador en puesta del sol	Barrio El Campo, La Ceiba, Barrio El Centro, San	1,000,000.00	x	x							300,000.00	700,000.00

		Ignacio Centro										
2	Ampliación y construcción de módulos en el IDESTA	Municipal	1,000,000.00		x	x				50,000.00	500,000.00	350,000.00
2	Compra de predio y construcción de crematorio municipal	Municipal	900,000.00			x					700,000.00	200,000.00
2	Construcción de escuela de oficios informáticos	Barrio El Campo	1,000,000.00		x					100,000.00	600,000.00	300,000.00
2	Construcción de albergue	Municipal	550,000.00		x	x				50,000.00	300,000.00	200,000.00
2	Mejoramiento y ampliación del proyecto de agua potable	La Ceiba, San Ignacio Centro, San Lucas Centro	1,000,000.00		x	x				100,000.00	500,000.00	400,000.00
2	Construcción de centro turístico puesta del Sol	Cacahuchagua	1,000,000.00			x	x			100,000.00	400,000.00	500,000.00
3	Construcción de módulos sanitarios en escuela.	Barrio El Campo, El Portillon	450,000.00			x	x				200,000.00	250,000.00
3	Mejoramiento de edificio clínico y Centro Integral de Salud	Municipal	2,500,000.00				x				1,000,000.00	1,500,000.00
3	Mejoramiento de vivienda	Zonal	2,000,000.00			x			x	200,000.00	1,000,000.00	800,000.00
3	Construcción de cancha multiusos	La Ceiba	350,000.00				x			50,000.00	300,000.00	
3	Perforación de pozo con sistema de agua por bombeo	Barrio El Campo, La Ceiba, Los Frailes	900,000.00			x	x				700,000.00	300,000.00
3	Construcción de casetas para comerciantes	Barrio El Campo	600,000.00				x	x			400,000.00	200,000.00
3	Construcción de parque infantil recreativo.	Cacahuchagua El Portillon, San	1,500,000.00							300,000.00	700,000.00	500,000.00

		Lucas Centro										
4	Construcción de plaza cívica municipal	Municipal	1,000,000.00				x	x			800,000.00	200,000.00
4	Construcción de viviendas a personas de bajos recursos económicos	La Ceiba, Barrio El Centro Camasca, Cacahuchagua El Portillon, Los Frailes San Ignacio Centro, San Lucas Centro	4,800,000.00					x	x		2,000,000.00	2,800,000.00
4	Construcción de alcantarillado sanitario	Zonal	10,000,000.00					x		100,000	5,000,000.00	4,000,000.00
4	Construcción de centro de rehabilitación	La Ceiba	800,000.00						x		500,000.00	300,000.00
5	Construcción de parque recreativo	Barrio La Ceiba	2,000,000.00						x	100,000.00	1,500,000.00	400,000.00
5	Construcción de planta de agua residuales y oxidación	Barrio El Campo El centro Camasca	3,500,000.00			x				500,000.00	1,500,000.00	1,500,000.00
5	Construcción de gradas para el acceso a cueva el Sisimite	Los Frailes	100,000.00					x		40,000.00	60,000.00	
6	Mejoramiento y construcción de carreteras que dan acceso a las demás comunidades y al casco urbano	Zonal	2,000,000.00		x					300,000.00	700,000.00	1,000,000.00
6	Construcción de Clipper medico	Cacahuchagua	500,000.00					x		100,000.00	200,000.00	200,000.00
6	Construcción de letrinas en viviendas que aún no tienen	Barrio El Centro Camasca	550,000.000					x		50,000.00	300,000.00	200,000.00
6	Ampliación de alcantarillado	Barrio El Campo	1,000,000.00		x					100,000.00	600,000.00	300,000.00

	sanitario												
6	Construcción de aula tecnológica	Los Frailes	500,000.00				x				100,000.00	400,000.00	
7	Construcción de pilas de oxidación	Barrio El Campo	1,500,000.00			x	x					500,000.00	1,000,000.00
7	Mejoramiento y acondicionamiento de instalaciones de centros educativo y kínder	La Ceiba, Los Frailes, San Ignacio Centro	1,500,000.00			x					100,000.00	800,000.00	600,000.00
7	Construcción de caseta y bancas en el predio del cementerio	Zonal	800,000.00				x	x				400,000.00	400,000.00
8	Mejoramiento y acondicionamiento de lugares Turísticos	San Ignacio Centro	500,000.00						x			200,000.00	300,000.00
8	Construcción de kínder y compra de terreno	Los Frailes San Ignacio San Ignacio Centro	570,000.00					x			100,000.00	300,000.00	150,000.00
8	Mejoramiento y alumbrado público del campo de futbol	Barrio El Campo, Barrio El Centro Camasca, San Ignacio Centro, San Lucas Centro	4,900,000.00	x	x	x						4,000,000.00	900,000.00
9	Mejoramiento de vías de comunicación con enchapado balastro cuneteo alcantarillado	La Ceiba, Barrio El Centro Camasca, Cacahuchagua San Ignacio, San Ignacio Centro	8,000,000.00						x		500,000.00	4,000,000.00	3,500,000.00
10	Reconstrucción de Cocina-Bodega-Comedor en el CEB Francisco Morazán	Cacahuchagua	600,000.00				x				100,000.00	300,000.00	200,000.00

10	Construcción de juegos recreativos en el centro educativo	Cacahuchagua	200,000.00				x			50,000.00	100,000.00	50,000.00
11	Apertura de carretera	El Portillon San Lucas Centro, San Ignacio Centro	1,000,000.00			x					800,000.00	200,000.00
12	Ampliación del proyecto de energía eléctrica	El Portillon San Lucas Centro	1,500,000.00						x	200,000.00	800,000.00	500,000.00
14	Construcción de caja puente en quebrada el ojuste	Los Frailes	800,000.00						x	100,000.00	700,000.00	
15	Mejoramiento de las vías de acceso que conducen a lugares turísticos.	Cacahuchagua	200,000.00			x					200,000.00	
16	Construcción de cerca perimetral del CEB Francisco Morazán	Los Frailes	500,000.00		x					100,000.00	300,000.00	100,000.00
17	Pavimentación de calle salida a COCEPRADI	La Ceiba	3,000,000.00	x					x	500,000.00	2,500,000.00	
18	Construcción de la casa de la cultura	Los Frailes, san Ignacio Centro San Lucas Centro	1,350,000.00	x					x	350,000.00	800,000.00	200,000.00

**PROGRAMACIÓN DEL PLAN DE INVERSIÓN MUNICIPAL PLURIANUAL.
(PROYECTOS SOCIALES PRIORIZADOS POR CADA PLAN ZONAL)**

Departamento: Intibucá Municipio: Camasca Fecha de Aprobación: Septiembre del 2023 ZONA 1

Orden Prioridad	Nombre del Proyecto	Ubicación	Costo Total	Años de Ejecución						Financiamiento		
				24	25	26	27	28	29	Local	Municipal	Externo
1	Procesos de formación y fortalecimiento de las capacidades en lideres.	La Ceiba	60,000.00			x					30,000.00	30,000.00
1	Crear y capacitar mesas de seguridad ciudadana	El Campo, Barrio El Centro Camasca, Cacahuchagua El Portillon Los Frailes, San Ignacio Centro	250,000.00	x							150,000.00	100,000.00
1	Tomar en cuenta la ejecución de proyectos en grupos de mujeres	San Lucas Centro	100,000.00	x							70,000.00	30,000.00
1	Ampliación al proyecto de energía eléctrica	Barrio El Campo, San Ignacio Centro	2,000,000.00	x	x						1,000,000.00	1,000,000.00
2	Alumbrado público	Zonal	500,000.00			x					300,000.00	200,000.00
2	Instalación de Cámaras de seguridad en lugar estratégicos	El Campo, Barrio El Centro Camasca	1,000,000.00		x						600,000.00	400,000.00
2	Rotulación de calles y caminos.	El Campo Camasca Cacahuchagua	120,000.00		x						60,000.00	60,000.00
2	Capacitación sobre organización y gestión	Barrio el Campo	30,000.00	x							20,000.00	10,000.00
3	Talleres sobre liderazgo	El Campo, Barrio El Centro Camasca, Cacahuchagua, Los	100,000.00		x						50,000.00	50,000.00

		Frailes San Ignacio Centro											
3	Capacitación sobre ley de convivencia ciudadana	Zonal	300,000.00			x						200,000.00	100,000.00
3	Urbanización del barrio	La Ceiba	700,000.00		x							300,000.00	400,000.00
4	Rotulación y señalización a lugares turísticos	Barrio El Campo, Los Frailes	160,000.00		x							100,000.00	60,000.00
4	Proyecto de incidencia publica y que las mujeres sean tomadas en cuenta por instituciones	San Lucas Centro	8,000.00			x						5,000.00	3,000.00
4	Capacitación en rendición de cuentas	Zonal	100,000.00		x							60,000.00	40,000.00
4	Becas a estudiantes con altos índices académicos.	Zonal	1,565,000.00		x				x			565,000.00	1,000,000.00
4	Fortalecer los centros de salud con medicamentos y equipaje tecnológico	La Ceiba El Portillon San Lucas Centro	2,000,000.00				x					500,000.00	1,500,000.00
5	Cursos básicos de ingles	Barrio El campo	80,000.00			x						30,000.00	50,000.00
5	Ordenamiento Municipal continua	Barrio El Centro Camasca	200,000.00				x		x			150,000.00	50,000.00
5	Donación de útiles escolares	Zonal	500,000.00	x	x	x	x	x	x			350,000.00	150,000.00
5	Mapeo de lugares turísticos	San Ignacio, Centro	10,000.00	x				x				10,000.00	5
6	Organizar grupos de emprendimientos para mujeres	Zonal	100,000.00									70,000.00	30,000.00
6	Capacitar sobre prevención de violencia doméstica y drogadicción	Cacahuchagua, El Portillon Los Frailes	50,000.00		x							30,000.00	20,000.00
7	Campañas de salud para la prevención de la nutrición y embarazo a temprana edad y planificación	Barrio El Centro Camasca El Portillon San Lucas Centro	25,000.00	x								10,000.00	15,000.00

	familiar.											
7	Capacitaciones sobre equidad de género y autoestima	Barrio El Centro Camasca, El Portillon	60,000.00				x				40,000.00	20,000.00
7	Brindar bono especial a personas de la tercera edad	Cacahuchagua Los Frailes, San Ignacio Centro, San Lucas Centro, San Ignacio Centro	600,000.00				x				300,000.00	300,000.00
7	Solicitar patrullajes Policiales	San Ignacio Centro, San Lucas Centro	2,000.00	x	x	x	x	x	x		2,000.00	7
8	Capacitación sobre prevención de violencia familiar	Zonal	60,000.00		x						40,000.00	20,000.00
8	Formación a jóvenes sobre oficios vocacionales	Zonal	1,000,000.00			x					500,000.000	500,000.00
8	Implementar Botiquín medico	San Ignacio Centro	100,000.00			x					70,000.00	30,000.00
8	Verificación de colindancias de terrenos con caminos de herradura	Los Frailes	70,000.00		x						30,000.00	40,000.00
9	Crear red humanitaria a personas especiales y personas de tercera edad	El Campo, Barrió El Centro Camasca, Los Frailes, San Ignacio Centro, San Lucas Centro	730,000.00		x			x			400,000.00	330,000.00
9	Coordinar brigadas medicas	Los Frailes	150,000.00		x						90,000.00	60,000.00
9	Capacitación en temas de catastro municipal	Municipal	6,000.00			x					6,000.00	
9	Dotar de kit escolar	Los Frailes San Ignacio centro	180,000.00	x	x	x	x	x	x		100,000.00	80,000.00

9	Construcción de cosechadoras de aguas lluvias	Los Frailes San Ignacio Centro	1,000,000.00			x					600,000.00	500,000.00
9	Capacitar a las personas para que se involucren en diferentes organizaciones de la comunidad	Zonal	50,000.00					x			20,000.00	30,000.00
10	Crea mapa político de la comunidad	El Portillon San Lucas Centro	65,000.00				x				65,000.000	
10	Compra de planta generadora de energía	La Ceiba	2,000,000.00			x			x		1,000,000.00	1,000,000.00
10	Becas económicas a niños de bajos recursos económicos	Zonal	200,000.00		x						150,000.00	50,000.00
11	Incentivo a madres solteras en periodo de gestación	Zonal	300,000.00			x					100,000.00	200,000.00
11	Capacitar a padres de familia sobre la importancia del estudio	La Ceiba, Barrio El Centro Camasca El Portillon Ignacio Centro	20,000.00	x					x		10,000.001	10,000.00
11	Destinar fondo económico para emergencia	San Ignacio Centro	100,000.00			x					70,000.00	30,000.00
11	Capacitación sobre créditos	El Portillon San Lucas Centro	52,000.00				x		x		20,000.00	32,000.00
12	Control de peso y aplicación de vitaminas	Cacahuchagua	30,000.00		x						20,000.001	10,000.00
13	Activar feria de la Salud	San Ignacio centro	50,000.00				x				20,000.00	30,000.00

**PROGRAMACIÓN DEL PLAN DE INVERSIÓN MUNICIPAL PLURIANUAL.
(PROYECTOS AMBIENTALES PRIORIZADOS POR CADA PLAN ZONAL)**

Departamento: Intibucá Municipio: Camasca Fecha de Aprobación: Septiembre del 2023 ZONA 1

Orden Prioridad	Nombre del Proyecto	Ubicación	Costo Total	Años de Ejecución						Financiamiento		
				24	25	26	27	28	29	Local	Municipal	Externo
1	Delimitación de fuentes de agua y microcuencas.	Barrio El Centro Camasca San Ignacio Centro	60,000.00	x							40,000.00	20,000.00
1	Reforestación de microcuencas	Zonal	300,000.00	x			x		x		10,000.00	150,000.00
2	Capacitación en temas de prevención y cuidados al ambiente	Cacauchagua	5,000.00		x						5,000.00	2
2	Conservación y mantenimiento de áreas protegidas	El Campo	300,000.00			x			x		100,000.00	200,000.00
4	Declaración e identificación de áreas protegidas.	Barrio El Centro Camasca	50,000.00		x						30,000.00	20,000.00
4	Creación de viveros	Barrio El Campo, Barrio La Ceiba, Barrio El Centro	500,000.00		x				x		200,000.00	300,000.00
5	Construcción de caseta recolectora de basura	Barrio El Centro Camasca	100,000.00			x					100,000.00	
6	Complementar con ecos fogones en hogares que no cuenta con dicho beneficio y reparación de los mismos	Cacahuchagua San Ignacio, El Portillon San Lucas, San Ignacio Centro, San Lucas Centro	1,200,000.00				x				600,000.00	600,000.00
6	Identificación de zonas de riesgo y realizar mejoras.	Barrio El Centro Camasca Cacahuchagua San Ignacio El Portillon San Lucas San Lucas Centro	770,000.00			x					400,000.00	370,000.00
7	Delimitación de colindancias de	Barrio El Campo	90,000.00				x				30,000.00	60,000.00

	terrenos y caminos por caseríos.	Cacahuchagua San Ignacio Los Frailes San Ignacio San Ignacio Centro											
7	Donación de filtros de agua y capacitación sobre el tratar el agua	Cacahuchagua San Ignacio, El Portillon San Lucas, San Lucas Centro	565,000.00				x					300,000.00	265,000.00
7	Capacitación sobre los efectos secundarios causados por el uso de productos químicos	Cacahuchagua San Ignacio	20,000.00			x						15,000.00	5,000.00
8	Construcción de hornillas ecológicas	Los Frailes San Ignacio	100,000.00					x				50,000.00	50,000.00
8	Compra de predio donde se encuentran las fuentes agua	Barrio El Campos, San Ignacio Centro	1,000,000.00			x						500,000.00	500,000.00
9	Proteger la flora y la fauna	Los Frailes San Ignacio	150,000.00		x							50,000.001	100,000.00
9	Campañas de limpieza y fumigación	Barrio El Centro Camasca Los Frailes San Ignacio San Lucas Centro El Portillon San Lucas, San Lucas Centro	30,000.00	x							100,000.00	50,000.00	50,000.00
10	Campañas de reforestación en zonas deforestadas	Zonal	100,000.00			x				x		30,000.0	70,000.00

**PROGRAMACIÓN DEL PLAN DE INVERSIÓN MUNICIPAL PLURIANUAL.
(PROYECTOS DE SEGURIDAD ALIMENTARIA NUTRICIONAL PRIORIZADOS POR CADA PLAN ZONAL)**

Departamento: Intibucá Municipio: Camasca Fecha de Aprobación: Septiembre del 2023 ZONA 1

Orden Prioridad	Nombre del Proyecto	Ubicación	Costo Total	Años de Ejecución						Financiamiento			
				24	25	26	27	28	29	Local	Municipal	Externo	
1	Formular y aprobar una política pública municipal en seguridad alimentaria nutricional	Municipal	800,000	x								200,000.00	600,000.00
3	Coordinación de programas nutricionales con otras Instituciones	Zonal	900,000			x						300,000.00	600,000.00
6	Establecer alianzas que aseguren las cosechas con institutos de apoyo a la agricultura y seguridad alimentaria	Zonal	450,000					x				100,000.00	350,000.00
9	Capacitar a las personas de las comunidades para que produzcan sus propios alimentos ya sean granos básicos o verduras	Zonal	500,000			x						200,000.00	300,000.00
10	Proyecto de selección masiva de semilla estratificada para mejorar la producción.	San Ignacio Centro	150,000					x				50,000.00	100,000.00
12	Dotación de fertilizantes herramientas y asistencia técnica para los cultivos	Barrio El Campo Ceiba, Cacahuchagua El Portillon San Lucas	1,550,000				x					800,000.00	750,000.00
16	Producción de huertos familiares	Zonal	300,000		x							100,000.00	200,000.00

BLOQUES TEMÁTICOS



ZONA 2

PROGRAMACIÓN DEL PLAN DE INVERSIÓN MUNICIPAL PLURIANUAL.
(PROYECTOS DE INFRAESTRUCTURA SOCIAL PRIORIZADOS POR CADA PLAN ZONAL)
Departamento: Intibucá Municipio: Camasca Fecha de Aprobación: Septiembre del 2023 ZONA 2

Orden Prioridad	Nombre del Proyecto	Ubicación	Costo Total	Años de Ejecución						Financiamiento			
				24	25	26	27	28	29	Local	Municipal	Externo	
1	Construcción de centro de Salud.	Zonal.	500,000	x							100,000	200,000	200,000
1	Construcción de 01 local para adulto mayor (nivel municipal).	Municipal	2,000,000		x						100,000	400,000	500,000
1	Mejoramiento de vivienda.	Zonal.	800,000	x	x		x				30,000	370,000	400,000
2	Mejoramiento de centro educativo.	Caserío El Carrizal, Caserío El Corralito/ Las Delicias, Caserío La Piona, Caserío San Isidro Arriba, Caserío Los Méndez, San Juan de Dios Centro.	350,000					x			50,000	150,000	150,000
2	Enchapado ciclópeo de carretera.	Caserío El Carrizal, Caserío El Cerrón, Caserío La Piona, Caserío San Isidro Abajo, San Juan de Dios Centro, Agua	3,000,000		x	x	x				500,000	1,250,000	1,250,000

		Zarca.										
3	Apertura de brechas de carretera.	Caserío La Piona, Caserío San Isidro Arriba, Agua Zarca.	800,000				x	X		20,000	390,000	390,000
3	Reconstrucción del sistema de agua.	Caserío El Carrizal, Caserío La Piona, San Isidro Arriba, Caserío San Isidro Abajo,	1,000,000			x	x			20,000	490,000	490,000
3	Instalación del servicio de energía eléctrica a 4 viviendas.	Caserío El Corralito/ Las Delicias.	60,000			x				5,000	20,000	35,000
4	Ampliación y mejoramiento del alumbrado público.	Caserío La Piona, Caserío San Isidro Arriba.	150,000			x		x		50,000	50,000	50,000
4	Mejoramiento y ampliación de proyecto de agua potable.	Caserío El Corralito/ Las Delicias, Caserío Los Méndez, San Juan de Dios Centro, Agua Zarca.	250,000			x	x			50,000	100,000	100,000
4	Construcción de la cerca perimetral del centro de Educación Básica.	Caserío San Isidro Arriba.	100,000			x				10,000	40,000	50,000
5	Construcción de alcantarillado sanitario.	Caserío San Isidro Arriba.	1,000.000					x		100,000	400,000	500,000
6	Construcción de 6 viviendas.	Caserío El Carrizal. Caserío Los Méndez.	820,000				x			20,000	400,000	400,000
6	Construcción de cerca perimetral en centro educativo.	Agua Zarca.	120,000					x		20,000	50,000	50,000
7	Construcción de posta policial.	Zonal	700,000						x	100,000	300,000	300,000

7	Reconstrucción de puente en caserío Los Méndez.	Caserío Los Méndez.	300,000				x			50,000	100,000	150,000
8	Construcción de 01 tanque para almacenamiento de agua.	Caserío Los Méndez.	120,000			x				20,000	50,000	50,000
8	Construcción de módulo sanitario.	Caserío Los Méndez.	150,000						x	10,000	60,000	80,000
9	Construcción de kínder.	Caserío San Isidro Abajo.	200,000				x			20,000	90,000	90,000
10	Balastreo y alcantarillado de carretera.	Caserío La Pilona. Caserío Los Méndez.	400,000						x	5,000	195,000	200,00
11	Seguimiento a la construcción de cancha de futbol.	San Juan de Dios Centro.	120,00						x	20,000	50,000	50,000
11	Construcción de módulo escolar.	Agua Zarca.	300,000						x	10,000	140,000	150,000
12	Adoquinado en entrada principal del Centro Básico Lempira.	San Juan de Dios Centro.	80,000				x			5,000	35,000	40,000
13	Construcción de casa cultural.	San Juan de Dios Centro.	250,000						x	10,000	120,000	120,000
14	Reparación de caminos de herradura.	Caserío El Carrizal.	150,000			x				10,000	70,000	70,000
15	Construcción de cerca perimetral en predio destinado para pre kínder.	Caserío El Cerrón.	80,000			x				12,000	28,000	40,000
16	Construcción de 4 túmulos en carretera principal, Caserío El Cerrón.	Caserío El Cerrón.	60,000				x			10,000	25,000	25,000
17	Conformación y ampliación de cerca perimetral de campo de futbol.	Caserío El Corralito/ Las delicias.	100,000.00						x	10,000	40,000	50,000
18	Ampliar el sistema eléctrico.	Caserío San Isidro Arriba.	40,000.00				x			10,000	20,000	20,000
19	Adoquinado de carretera.	Caserío El Corralito/ Las delicias, Caserío San Isidro Arriba,	1,500,000.00			x			x	200,000	650,000	650,000

**PROGRAMACIÓN DEL PLAN DE INVERSIÓN MUNICIPAL PLURIANUAL.
(PROYECTOS SOCIALES SOCIAL PRIORIZADOS POR CADA PLAN ZONAL)**

Departamento: Intibucá Municipio: Camasca Fecha de Aprobación: Septiembre del 2023 ZONA 2

Orden Prioridad	Nombre del Proyecto	Ubicación	Costo Total	Años de Ejecución						Financiamiento			
				24	25	26	27	28	29	Local	Municipal	Externo	
1	Asignación de kit escolar con materiales educativos a niños y jóvenes.	Zonal.	220,000.00	x	x						20,000.00	100,000.00	100,000.00
1	Capacitación sobre equidad de género, derechos y liderazgo.	Caserío El Carrizal, Caserío El Cerrón, Caserío El Corralito/ Las Delicias, Caserío San Isidro Arriba, Caserío Los Méndez, San Juan de Dios Centro, Agua Zarca.	70,000.00	x	x						10,000.00	30,000.00	30,000.0
1	Capacitación sobre vulneración de derechos.	Agua Zarca.	70,000.00	x							10,000.00	20,000.00	40,000.00
2	Capacitación a productores sobre conservación y manejo de suelos.	Caserío San Isidro Abajo.	20,000.00					x			5,000.00	5,000.00	10,000.00
2	Capacitación en temas de seguridad y formación de mesa de seguridad ciudadana.	Caserío La Pilona, Caserío San Isidro Arriba, Caserío Los Méndez, Agua Zarca.	65,000.00		x						15,000.00	20,000.00	30,000.00
2	Coordinar acciones con diferentes ONG S gestionando proyectos de vivienda.	Zonal	90,000.00		x		x				20,000.00	30,000.00	40,000.00
2	Capacitación a jóvenes en temas de prevención de embarazos no deseados.	Caserío El Cerrón, Caserío El Corralito/ Las Delicias, Caserío	60,000.00		x		x		x		20,000.00	20,000.00	20,000.00

		Los Méndez, Agua Zarca.										
2	Fortalecer con medicamentos el centro de Salud.	Municipal.	300,000.00		x	x				5,000.00	10,000.00	15,000.00
3	Realizar jornada de motivación en niños en edad de estudiar.	Caserío San Isidro Arriba, Caserío Los Méndez. San Juan de Dios Centro.	11,000.00			x				2,000.00	4,000.00	5,000.00
3	Campañas de vacunación.	Caserío La Pilona	30,000.00			x				10,000.00	10,000.00	10,000.00
3	Apoyar con kit de maternidad a madres lactantes.	Caserío El Carrizal. Caserío La Pilona. Caserío San Isidro Arriba.	80,000.00			x				15,000.00	32,500.00	32,500.00
3	Capacitación sobre organización, perfilación y gestión de proyectos.	Caserío la pilona, Caserío Los Méndez, Agua Zarca.	70,000.00		x	x				10,000.00	25,000.00	35,000.00
3	Capacitar sobre ruta de denuncia.	Caserío El Cerrón.	60,000.00			x				5,000.00	20,000.00	35,000.00
4	Capacitar sobre violencia doméstica.	Caserío Los Méndez.	70,000.00				x			20,000.00	20,000.00	30,000.00
4	Conformación jornada de motivación para relevos generacionales.	Caserío San Isidro Arriba.	10,000.00				x			2,000.00	3,000.00	5,000.00
4	Bono económico de inclusión social.	Caserío El Cerrón. Caserío San Isidro Arriba. Caserío San Isidro Abajo. Caserío Los Méndez. San Juan de Dios Centro	300,000.00				x		x	50,000.00	100,000.00	150,000.00

4	Apoyar a niños con talentos artísticos.	San Juan de Dios Centro.	60,000.00		x		x		x	10,000.00	20,000.00	30,000.00
4	Formación de comité de salud y primeros auxilios.	Caserío El Corralito/ Las Delicias. Caserío Los Méndez	30,000.00				x		x	5,000.00	10,000.00	15,000.00
5	Construcción de murales alusivos al centro educativo y comunidad.	Caserío El Corralito/ Las Delicias.	60,000.00			x		x		10,000.00	25,000.00	25,000.00
5	Dotación de botiquín médico comunitario.	Caserío El Corralito/ Las Delicias, Caserío San Isidro Arriba. Agua Zarca.	340,000.00						x	40,000.00	150,000.00	150,000.00
5	Empoderar a alcaldes auxiliares sobre leyes y convivencia social.	Caserío El Cerrón, Caserío Los Méndez, Agua Zarca.	6,000.00					x		2,000.00	2,000.00	2,000.00
5	Realizar convivios anuales en el caserío.	Caserío El Cerrón.	100,000.00	x	x	x	x	x	x	20,000.00	30,000.00	50,000.00
6	Otorgamiento de carnet a grupo de mesa de seguridad ciudadana.	Caserío La Pilona.	70,000.00						x	5,000.00	30,000.00	35,000.00
6	Capacitación sobre rendición de cuentas.	Agua Zarca.	50,000.00						x	5,000.00	15,000.00	30,000.00
6	Compra de bomba eléctrica.	Caserío El Carrizal.	200,000.00					x		25,000.00	80,000.00	95,000.00
6	Dotación de canastas familiares con inclusión social.	Caserío El Corralito/ Las Delicias, Caserío La Pilona.	64,000.00						x	4,000.00	25,000.00	35,000.00
6	Capacitar a parejas en planificación familiar.	Caserío El Cerrón.	26,000.00					x	x	6,000.00	10,000.00	10,000.00
7	Compra de predio para campo de fútbol.	Agua Zarca.	100,000.00						x	10,000.00	40,000.00	50,000.00
7	Becas a jóvenes con excelencia académica.	Caserío El Carrizal, Caserío El Cerrón, Caserío San Isidro	80,000.00					x		10,000.00	30,000.00	40,000.00

		Abajo.										
7	Implementar procesos de formación en líderes comunitarios.	Caserío la piona.	15,000.00				x			5,000.00	5,000.00	5,000.00
7	Creación y aprobación de una política pública en vivienda.	Caserío La Piona.	10,000.00						x	2,000.00	4,000.00	4,000.00
7	Procesos de formación sobre preparación de alimentos nutricionales.	Caserío San Isidro Arriba.	26,000.00						x	6,000.00	10,000.00	10,000.00
8	Capacitación sobre presupuesto participativo y divulgación de información.	Caserío la Piona.	50,000.00						x	10,000.00	15,000.00	25,000.00
8	Capacitación sobre salud y nutrición.	Caserío La Piona. San Isidro Abajo. San Juan de Dios Centro. Agua Zarca.	60,000.00				x			5,000.00	25,000.00	30,000.00
9	Asignar predio a familias que no cuentan con uno donde construir su vivienda.	Agua Zarca.	350,000.00					x	x	50,000.00	100,000.00	200,000.00
9	Campañas de limpieza y fumigación	Caserío El Carrizal. San Isidro Abajo.	100,000.00				x		x	10,000.00	35,000.00	55,000.00
10	Creación de programas educativos en conjunto con instituciones y comunidad.	Agua Zarca.	80,000.00					x		10,000.00	30,000.00	40,000.00
10	Mejorar la auto sostenibilidad de alimentos.	Caserío El Carrizal.	60,000.00			x				10,000.00	25,000.00	25,000.00
11	Compra de Filtros purificadores de agua.	Caserío El Carrizal. Caserío La Piona.	70,000.00					x		15,000.00	25,000.00	30,000.00
12	Capacitación sobre primeros auxilios.	Caserío El Corralito/ Las Delicias.	10,000.00						x	1,000.00	4,000.00	5,000.00
14	Brigadas médicas a personas con enfermedades base.	Caserío Los Méndez.	80,000.00						x	20,000.00	30,000.00	30,000.00

**PROGRAMACIÓN DEL PLAN DE INVERSIÓN MUNICIPAL PLURIANUAL.
(PROYECTOS DE DESARROLLO PRODUCTIVO PRIORIZADOS POR CADA PLAN ZONAL)
Departamento: Intibucá Municipio: Camasca Fecha de Aprobación: Septiembre del 2023 ZONA 2**

Orden Prioridad	Nombre del Proyecto	Ubicación	Costo Total	Años de Ejecución						Financiamiento			
				24	25	26	27	28	29	Local	Municipal	Externo	
1	Promocionar ferias de emprendimiento a nivel comunitario y municipal.	Municipal.	100,000.00	x							20,000.00	40,000.00	40,000.00
1	Cultivo de jocote.	Agua Zarca.	30,000.00	x							5,000	10,000.00	15,000.00
1	Compra de predio del cerro brujo.	Municipal.	300,000.00		x						50,000.00	100,000.00	150,000.00
2	Construcción de mirador en el Cerro Brujo.	Municipal.	100,000.00	x							20,000.00	40,000.00	40,000.00
2	Cultivo de cacao	Agua Zarca.	30,000.00		x						5,000	10,000.00	15,000.00
2	Implementar planes y programas que fomenten el emprendimiento local, (costura, abarrotería etc.)	Caserío El Carrizal. Caserío San Isidro Arriba, San Juan de Dios Centro. Agua Zarca.	500,000.00	x	x						100,000.00	200,000.00	200,000.00
3	Enchape de carretera hacia centro turístico la montaña.	Municipal.	1,000,000.00		x						100,000.00	400,000.00	500,000.00
3	Dotación de insumos y herramientas agrícolas.	Zonal.	1,200,000.00			x	x				200,000.00	500,000.00	500,000.00
3	Formación de caja rural.	Caserío El Carrizal.	15,000.00		x						5,000.00	10,000.00	10,000.00
4	Construcción de caseta y sanitarios en la montaña.	Municipal.	100,000.00			x					15,000.00	35,000.00	50,000.00
4	Diversificar cultivos.	Caserío El Cerrón. San Juan de Dios Centro.	80,000.00			x					10,000.00	35,000.00	35,000.00
4	Capacitación a agricultores sobre preparación de abono orgánico.	Caserío El Carrizal. Caserío El Corralito/ Las	50,000.00			x	x				10,000.00	20,000.00	20,000.00

		Delicias, Caserío San Isidro Arriba.											
5	Dotar semillas y herramientas, para creación de viveros maderables ornamentales y frutales, con asistencia de UMA.	Caserío La Pilona, Caserío San Isidro Arriba, Agua Zarca.	100,000.00					x	x	20,000.00	40,000.00	40,000.00	
5	Dotación de Rotoplas.	Caserío El Corralito/ Las Delicias, Caserío La Pilona, Caserío San Isidro Arriba, Caserío San Isidro Abajo, San Juan de Dios Centro, Agua Zarca	1,000,000.00		x		x		x	100,000.00	450,000.00	450,000.00	
5	Construcción de Granja avícola.	Caserío El Carrizal. Caserío San Isidro Arriba. Caserío San Isidro Abajo.	300,000.00					x		50,000.00	100,000.00	150,000.00	
5	Capacitación en ahorro y administración financiera.	Caserío El Cerrón. Caserío Los Méndez. San Juan de Dios Centro.	15,000.00			x	x			5,000.00	5,000.00	5,000.00	
5	Ubicación de rótulos publicitarios en lugares turísticos	Zonal	90,000.00				x			10,000.00	40,000.00	40,000.00	
6	Construcción de Kiosco en El cerro brujo	Municipal.	70,000.00					x		15,000.00	15,000.00	30,000.00	
6	Implementar parcelas con diversificación de cultivos.	Caserío la pilona. Caserío San Isidro arriba, Caserío Los Méndez.	80,000.00				x			5,000.00	30,000.00	45,000.00	

6	Fortalecimiento con capital semilla a grupos organizados.	Caserío El Corralito/ Las Delicias, Caserío La Pilona, Caserío San Isidro Arriba, Caserío San Isidro Abajo, Caserío Los Méndez.	400,000.00				x	x		x	50,000.00	150,000.00	200,000.00
7	Incentivar económicamente al sector emprendedor ganadero.	Caserío San Isidro Arriba. Caserío San Isidro Abajo.	100,000.00						x		10,000.00	40,000.00	50,000.00
7	Dotación de silos metálicos.	Caserío El Corralito/ Las Delicias, Caserío Los Méndez.	300,000.00						x		50,000.00	100,000.00	150,000.00
7	Apertura de 10 km de carretera que conduce hacia posa la bruja.	San Isidro Arriba.	90,000.00							x	10,000.00	40,000.00	40,000.00
8	Implementar proyectos que fortalezcan el emprendimiento local, talleres ocupacionales y herramientas de trabajo.	Caserío La Pilona. Caserío San Isidro Abajo. San Juan de Dios Centro	200,000.00					x		x	50,000.00	80,000.00	70,000.00

**PROGRAMACIÓN DEL PLAN DE INVERSIÓN MUNICIPAL PLURIANUAL.
(PROYECTOS DE DESARROLLO AMBIENTALES PRIORIZADOS POR CADA PLAN ZONAL)**

Departamento: Intibucá Municipio: Camasca Fecha de Aprobación: Septiembre del 2023 ZONA 2

Orden Prioridad	Nombre del Proyecto	Ubicación	Costo Total	Años de Ejecución						Financiamiento			
				24	25	26	27	28	29	Local	Municipal	Externo	
1	Declarar área protegida el predio del cerro brujo	Municipal.	20,000.00	x							5,000.00	5,000.00	10,000.00
1	Construcción de eco fogones.	Caserío Los Méndez.	280,000.00	x	x						80,000.00	100,000.00	100,000.00
1	Tratamiento y análisis del agua.	Caserío El Cerrón. Caserío La Pilona. San Juan de Dios Centro.	90,000.00	x	x		x				10,000.00	40,000.00	40,000.00
2	Declaración de predio de la montañita como área protegida.	Municipal.	13,000.00		x						3,000.00	5,000.00	5,000.00
2	Campaña de reforestación en zonas deforestadas y productoras de agua.	Zonal.	270,000.00		x		x		x		70,000.00	100,000.00	100,000.00
2	Perforación de pozos con sistema por bombeo.	Caserío El Carrizal, Caserío El Cerrón, Caserío El Corralito/ Las Delicias, Caserío San Isidro Arriba, Caserío San Isidro Abajo,	800,000.00		x		x				100,000.00	300,000.00	400,000.00

		Caserío Los Méndez, Agua Zarca.										
3	Localización de zonas de alto riesgo para que no sean habitadas.	Agua Zarca.	15,000.00				x			5,000.00	5,000.00	5,000.00
3	Construir hornilla ecológica.	Caserío La Pilona, Caserío San Isidro Arriba, Caserío San Isidro Abajo, Agua Zarca.	800,000.00		x	x				100,000.00	300,000.00	400,000.00
3	Declarar área de reserva las zonas productoras de agua.	Caserío la pilona. Caserío San Isidro Arriba. Agua Zarca.	3,000.00			x				0.00	1,500.00	1,500.00
4	Plan de manejo del bosque.	Zonal.	25,000.00				x			5,000.00	10,000.00	10,000.00
4	Legalización y remediación de caminos públicos.	Agua Zarca.	20,000.00					x		5,000.00	5,000.00	10,000.00
4	Mejoramiento y ampliación de proyecto de agua potable.	Caserío El Corralito/ Las Delicias, Caserío Los Méndez, San Juan de Dios Centro, Agua Zarca.	250,000					x	x	50,000.00	100,000.00	100,000.00
5	Delimitar vías de comunicación.	Caserío EL Cerrón. Caserío El Corralito.	12,000.00			x				2,000.00	5,000.00	5,000.00
6	Formular plan de contingencia	Caserío La	15,000.00					x	x	5,000.00	5,000.00	5,000.00

	comunitario.	Pilona. Caserío Los Méndez.										
7	Delimitar el predio de la microcuenca.	San Juan de Dios Centro.	8,000.00					x		2,000.00	3,000.00	3,000.00
7	Campaña de recolección y reciclaje de basura.	Caserío El Cerrón.	30,000.00					x		10,000.00	10,000.00	10,000.00
8	Estudio hidrogeológico para identificar punto de agua.	Caserío Los Méndez.	300,000.00						x	50,000.00	100,000.00	150,000.00

**PROGRAMACIÓN DEL PLAN DE INVERSIÓN MUNICIPAL PLURIANUAL.
(PROYECTOS DE DESARROLLO SEGURIDAD ALIMENTARIA NUTRICIONAL PRIORIZADOS POR CADA PLAN ZONAL)**

Departamento: Intibucá Municipio: Camasca Fecha de Aprobación: Septiembre del 2023 ZONA 2

Orden Prioridad	Nombre del Proyecto	Ubicación	Costo Total	Años de Ejecución						Financiamiento		
				24	25	26	27	28	29	Local	Municipal	Externo
1	Implementar programas de nutrición a nivel comunitario y municipal.	Municipal.	1,000,000.00	x	x		x	x	x	12,000.00	494,000.00	494,000.00
2	Establecer alianzas con instituciones en apoyo a la seguridad alimentaria nutricional.	Zonal.	12,000.00	x				x		2,000.00	5,000.00	5,000.00
3	Implementar técnicas agrícolas amigables con el ambiente.	Caserío El Corralito/ Las Delicias, Caserío Los Méndez, Agua Zarca.	80,000.00		x		x		x	20,000.00	30,000.00	30,000.00
5	Concientizar a la población en general sobre el uso adecuado de la tierra.	Zonal.	100,000.00					x	x	20,000.00	40,000.00	40,000.00
6	Creación de huertos comunitarios	Caserío San Isidro Abajo	60,000.00						x	5,000.00	25,000.00	30,000.00
8	Creación de huertos escolares.	Caserío San Isidro Abajo.	30,000.00			X				10,000.00	10,000.00	10,000.00
8	Creación de granero comunitario.	Caserío La Pilona.	90,000.00						x	10,000.00	40,000.00	40,000.00
9	Fortalecer meriendas escolares	Agua Zarca.	80,000.00					x		5,000.00	35,000.00	40,000.00
3	Programa de nutrición en niños.	San Juan de Dios Centro.	80,000.00					X		5,000.00	40,000.00	35,000.00

BLOQUES TEMÁTICOS



ZONA 3

PROGRAMACIÓN DEL PLAN DE INVERSIÓN MUNICIPAL PLURIANUAL.
(PROYECTOS DE INFRAESTRUCTURA SOCIAL PRIORIZADOS POR CADA PLAN ZONAL)
Departamento: Intibucá Municipio: Camasca Fecha de Aprobación: septiembre 2023 ZONAL 3

Orden Prioridad	Nombre del Proyecto	Ubicación	Costo Total	Años de Ejecución						Financiamiento			
				24	25	26	27	28	29	Local	Municipal	Externo	
1	Construcción de cocina bodega comedor.	El Guachipilín	385,000.00	x							85,000.00	150,000.00	150,000.00
1	Construcción de parque recreativo.	Santa Cruz Centro	125,000.00		x						25,000.00	100,000.00	50,000.00
1	Mejoramiento de vivienda.	Santa Cruz Centro, La Jagua, El Guachipilín, La Laguna, El Rosarios	1,300,000.00	x	x	x	x	x	X		350,000.00	475,000.00	475,000.00
1	Construcción de parque recreativo.	La Jagua	75,000.00	X							75,000.00	50,000.00	50,000.00
1	Enchapado de la carretera principal por fases.	El Guachipilín	290,000.00	X	X						90,000.00	100,000.00	100,000.00
2	Construcción de muro de contención en tramo de calle la angostura.	El Rosario, El Llano, La Jagua,	2,300,000.00	X	X						400,000.00	950,000.00	950,000.00
2	Ampliación y reconstrucción del sistema de agua potable.	Santa Cruz Centro, El Llano, La Jagua, El Guachipilín, La Laguna, El Rosarios		x	x	x	x	x	X		300,000.00	500,000.00	500,000.00
2	Construcción de vivienda.	El Guachipilín, El Llano	400,000.00		x			X			100,000.00	150,000.00	150,000.00

2	Construcción de Cancha Multi usos.	Santa Cruz Centro	295,000.00	x						45,000.00	125,000.00	125,000.00
2	Construcción de cocina y comedor del centro educativo Diego Vigil.	Santa Cruz Centro	340,000.00	x	x					90,000.00	150,000.00	100,000.00
3	Construcción de aula escolar.	El Guachipilín	270,000.00	X	x					70,000.00	100,000.00	100,000.00
3	Construcción de Vivienda a personas que no poseen.	El Rosario, Santa Cruz Centro	465,000.00	x			X			115,000.00	175,000.00	175,000.00
3	Construcción de balneario.	La Jagua	160,000.00			X				60,000.00	50,000.00	50,000.00
4	Construcción de pilas.	El Llano	100,000.00	X	x		x		x	20,000.00	40,000.00	40,000.00
4	Mejoramiento y acondicionamiento de centro educativo.	El Rosario, La Laguna	390,000.00			X				90,000.00	150,000.00	150,000.00
4	Construcción de Mirador en el cerro el Chawite.	La Jagua	70,000.00					X		20,000.00	25,000.00	25,000.00
5	Construcción de proyecto en letrización.	El Llano	100,000.00		x				X	20,000.00	40,000.00	40,000.00
5	Mejoramiento del Centro básico escuela y kínder Diego Vigil. (cerca)	El Llano	405,000.00		X				x	85,000.00	160,000.00	160,000.00
6	Construcción de 2 cajas puentes caserío lo laureles y sector el campo.	El Rosario	145,000.00				X			45,000.00	50,000.00	50,000.00
6	Construcción de piscinas en las Aguas termales.	El Llano	180,000.00				X			80,000.00	50,000.00	50,000.00
7	Construcción de laboratorio de informática.	La Jagua, Santa Cruz	400,000.00			X				100,000.00	150,000.00	150,000.00
7	Construcción de Muro de contención en parte de frente de la Cocina del Centro Educativo.	La Jagua	135,000.00		X					45,000.00	45,000.00	45,000.00
8	Reconstrucción de salón de Centro Educativo.	Santa Cruz Centro	145,000.00		X					45,000.00	50,000.00	50,000.00

8	Reconstrucción de cerca perimetral en la Escuela Juan Manuel Gálvez.	El Rosario	245,000.00			X				45,000.00	100,000.00	100,000.00
8	Construcción de Pilas	La Jagua	65,000.00	X		x			x	15,000.00	25,000.00	25,000.00
9	Construcción y reconstrucción de caja puente.	El Llano	100,000.00				X			20,000.00	40,000.00	40,000.00
11	Construcción de Juegos recreativos.	El Rosario	135,000.00		X					35,000.00	50,000.00	50,000.00
12	Construcción de área recreativa e instalación de juegos.	La Laguna	100,000.00		x				x	30,000.00	35,000.00	35,000.00
12	Construcción de 2 cajas puentes caserío lo laureles y sector el campo.	El Rosario	170,000.00			X			X	70,000.00	50,000.00	50,000.00
13	Adquisición de nuevo mobiliario para centro educativo.	La Laguna	25,000.00			x			x	5,000.00	10,000.00	10,000.00
14	Construcción de cerca perimetral del centro educativo Diego Vigil y Kínder de la comunidad.	Santa Cruz	395,000.00					x		95,000.00	150,000.00	150,000.00
14	Reconstrucción de casa de la cultura.	Santa Cruz Centro, La Laguna	139,000.00		X				X	49,000.00	45,000.00	45,000.00
15	Ampliación de módulos escolares del centro educativo Diego Vigil.	Santa Cruz	250,000.00		x				x	75,000.00	75,000.00	100,000.00
16	Mejoramiento de cerca perimetral del centro educativo.	La Laguna	120,000.00					x		x	40,000.00	40,000.00

**PROGRAMACIÓN DEL PLAN DE INVERSIÓN MUNICIPAL PLURIANUAL.
(PROYECTOS SOCIALES PRIORIZADOS POR CADA PLAN ZONAL)**

Departamento: Intibucá Municipio: Camasca Fecha de Aprobación septiembre de 2023 ZONA 3

Orden Prioridad	Nombre del Proyecto	Ubicación	Costo Total	Años de Ejecución						Financiamiento		
				24	25	26	27	28	29	Local	Municipal	Externo
1	Delimitación e identificación del caserío.	El Guachipilín	18,000.00		x					4,000.00	10,000.00	4,000.00
1	Realizar giras donde los dueños de propiedades para que bajen el costo de arrendamiento.	Santa Cruz Centro	35,000.00	x	x	X	x	x	x	5,000.00	15,000.00	15,000.00
1	Capacitación sobre equidad de género.	El Guachipilín	8,000.00	X						2,000.00	3,000.00	3,000.00
1	Emitir ordenanzas municipales.	Santa Cruz Centro	34,000.00	X	X	X	X	X	X	4,000.00	15,000.00	15,000.00
2	Capacitación a productores sobre uso y manejo de químicos.	El Rosario, El Llano, La Jagua, Santa Cruz Centro	34,000.00	X	X	X	X	X	X	10,000.00	12,500.00	12,500.00
2	Capacitación sobre organización, gestión, equidad de género y derechos humanos.	El Guachipilín, El Rosario, El Llano, La Jagua, La Laguna, Santa Cruz	50,000.00	X	X	X	X	X	X	20,000.00	30,000.00	30,000.00
2	Ordenanza a prohibición de venta de alcohol.	La Jagua	31,000.00	X	X					6,000.00	12,500.00	12,500.00
2	Mapeo y mejoramiento de lugares turísticos Aguas termales y cerro el padre	El Llano	75,000.00		X					25,000.00	25,000.00	25,000.00
3	Botiquín comunitario sobre primeros auxilios.	El Rosario, El Llano, La Jagua, La Laguna	240,000.00	x						20,000.00	160,000.00	60,000.00

3	Mantenimiento y mejoramientos periódicos de las vías de acceso (balastado, enchape, construcción de alcantarillas, cabezales, muros, caja puente).	El Guachipilín, La Jagua, La Laguna, Santa Cruz Centro	750,000.00	X	X	X	X	X	X	200,000.00	275,000.00	275,000.00
3	Capacitación a alcaldes auxiliares sobre deberes y derechos	El Guachipilín, El Rosario, El Llano, Santa Cruz Centro	24,600.00	X	X	X	X	X	X	5,000.00	19,600.00	9,800.00
3	Apoyo a diferentes festividades culturales que se realizan en la comunidad.	El Rosario	34,000.00	X	X	X	X	X	X	10,000.00	12,000.00	12,000.00
3	Talleres sobre elaboración de abonos orgánicos.	El Rosario, La Jagua, Santa Cruz Centro	42,000.00	X		X		X		12,000.00	15,000.00	15,000.00
3	Talleres y emprendimiento empresarial a jóvenes y grupo de mujeres.	El Guachipilín, El Rosario, El Llano, La Laguna, Santa Cruz Centro	114,000.00		x					20,000.00	47,000.00	47,000.00
4	Capacitar a jóvenes sobre causas del consumo de drogas.	El Rosario, El Llano	19,000.00	x						4,000.00	7,500.00	7,500.00
4	Involucrar a los ciudadanos en las diferentes organizaciones.	La Jagua	20,000.00	X	X	X	X	X	X	5,000.00	7,500.00	7,500.00
4	Gestionar mapa con el fin de saber los límites exactos de su territorio.	El Rosario	24,000.00			x				4,000.00	18,000.00	4,000.00
4	Mejoramiento y ampliación de alumbrado público.	El Guachipilín, Santa Cruz Centro	70,000.00		X			X		10,000.00	30,000.00	30,000.00
4	Capacitación sobre violencia doméstica.	El Rosario, El Llano	19,000.00	X	X	X	X	X	X	4,000.00	7,500.00	7,500.00
5	Tramitar personaría jurídica	El Llano	6,000.00		X					1,000.00	2,500.00	2,500.00
5	Identificación y mapeo de material selecto arena, piedra y grava.	El Llano	14,500.00				x			2,500.00	9,500.00	2,500.00
5	Apertura en tramo carretera caserío los laureles y en tramo carretera a San	El Rosario	395,000.00	X	X					95,000.00	150,000.00	150,000.00

	Miguelillo.											
5	Formación de mesa de seguridad ciudadana y obtención de carnet.	El Rosario, La Jagua, La Laguna	18,500.00	X				X		5,500.00	13,000.00	6,500.00
5	Promoción de aguas termales.	La Jagua	15,000.00	X	X	X	X	X	X	5,000.00	5,000.00	5,000.00
5	Asignación de fondo económico destinado para emergencias	La Laguna	25,000.00			x				5,000.00	10,000.00	10,000.00
5	Dotar de bonos económicos a personas discapacitadas y de la tercera edad.	El Rosario, El Llano, Santa Cruz Centro	140,000.00	x	x	x	x	x	X	40,000.00	50,000.00	50,000.00
5	Procesos de capacitación para micro y medianos productores.	El Guachipilín, El Rosario	25,000.00	x				X		5,000.00	10,000.00	10,000.00
6	Mejoramiento de sistema de alumbrado público.	La Jagua	13,000.00	X				X		3,000.00	5,000.00	5,000.00
6	Capacitación sobre relaciones Humanas a diversos grupos organizados en la comunidad.	El Rosario, La Laguna	17,500.00	X	X	X	X	X	X	2,500.00	7,500.00	7,500.00
6	Reordenamiento de viviendas.	El Llano	23,000.00					x		3,000.00	10,000.00	10,000.00
6	Crear comité para gestionar víveres a beneficio de personas de la tercera edad y de casos especiales.	La Jagua	19,000.00	x	x	x	x	x	X	4,000.00	7,500.00	7,500.00
6	Ampliación de energía y mejoramiento de alumbrado público.	La Jagua, La Laguna, Santa Cruz Centro,	100,000.00			x			X	20,000.00	40,000.00	40,000.00
6	Gestionar becas para jóvenes de escasos recursos económicos y con excelencia académica.	El Rosario, El Llano, La Jagua	195,000.00	x	x	x	x	x	x	75,000.00	60,000.00	60,000.00
6	Implementar brigadas médicas	Santa Cruz Centro	65,000.00	x	x	x	x	x	x	15,000.00	25,000.00	25,000.00
7	Creación y aprobación de política pública en vivienda.	El Llano	11,500.00			x				1,500.00	5,000.00	5,000.00
7	Proyecto sistematización de información.	Santa Cruz	5,500.00		x				x	1,500.00	2,000.00	2,000.00
7	Actualizar título de hacienda con el fin	La Jagua	125,000.00						x	12,500.00	100,000.00	12,500.00

	de realizar desmembré de cada propiedad.											
7	Asignar canastas familiares a personas de la tercera edad	El Guachipilín, La Laguna	65,000.00	x		x			X	15,000.00	25,000.00	25,000.00
7	Creación de Caja Rurales.	La Jagua	25,000.00	x		x			X	5,000.00	10,000.00	10,000.00
7	Patrullajes policiales para evitar incidentes o violencia en la comunidad.	La Laguna	18,000.00	X	X	X	X	X	X	3,000.00	7,500.00	7,500.00
8	Capacitación sobre rutas de denuncia y procesos legales.	La Laguna	5,000.00	X	X					1,000.00	2,000.00	2,000.00
8	Verificación, medición y delimitación de caminos y vías de comunicación públicas	El Llano, La Jagua, La Laguna, Santa Cruz Centro	32,500.00					x		3,500.00	19,000.00	10,000.00
8	Incentivo a madres de escasos recursos económicos	La Jagua	60,000.00		x		x			10,000.00	25,000.00	25,000.00
8	Formación de Comité de Salud para dar apoyo al sector salud.	El Llano	4,500.00				x		x	2,000.00	2,000.00	500.00
9	Dotación de nebulizadores	El Llano	25,000.00		x					5,000.00	10,000.00	10,000.00
9	Reuniones periódicas con la Policía Nacional.	Santa Cruz	7,000.00	X	X	X	X	X	X	2,000.00	2,500.00	2,500.00
9	Formación de escuela para padres.	El Llano	9,000.00				x		x	1,000.00	2,000.00	6,000.00
10	Fortalecimiento de capacidades especiales en niños, jóvenes y adultos.	La Jagua	40,000.00		x		x			9,000.00	11,000.00	20,000.00
10	Dotación de kit de maternidad a madres solteras en periodo de gestación.	La Jagua	33,500.00		x			x		3,500.00	15,000.00	15,000.00
10	Apertura de 4 kilómetros de carretera del corozo hasta la junta de quebrada Urrucagat.	El Llano	70,000.00			X				10,000.00	30,000.00	30,000.00
11	Adquisición de dominios plenos.	El Guachipilín	60,000.00	x	x	x	x	x	x	45,000.00	0.00	15,000.00
11	Motivar a los niños con alto índice académico.	La Jagua	28,000.00	x			x			3,000.00	10,000.00	15,000.00
11	Construcción de baños y letrinas en campo de fútbol	Santa Cruz Centro	100,000.00		x					20,000.00	40,000.00	40,000.00

11	Incentivar a las personas que se dedican al rubro de ganadería.	El Guachipilín	27,000.00			x				7,000.00	10,000.00	10,000.00
12	Impartir talleres ocupaciones.	La Jagua	23,500.00	x	x	x	x	x	x	3,500.00	10,000.00	10,000.00
12	Rescate de bienes inmuebles que pertenecen a la Comunidad.	La Jagua	15,000.00					x		2,000.00	9,000.00	4,000.00
12	Implementación de talleres ocupacionales.	El Guachipilín, El Llano	60,000.00						x	15,000.00	22,000.00	22,500.00
12	Construcción de cosechadora de agua.	Santa Cruz Centro	100,000.00				x			30,000.00	35,000.00	35,000.00
13	Capacitaciones sobre la importancia del ahorro.	La Laguna	5,000.00	x			x		x	1,000.00	2,000.00	2,000.00
13	Enchapado ciclópeo en tramos de mayor riesgo.	La Laguna	345,000.00	X			X			95,000.00	125,000.00	125,000.00
14	Capacitación en temas de planificación familiar	Santa Cruz Centro	4,000.00							1,000.00	1,000.00	2,000.00
17	Incentivos educativos en los primeros años de escolaridad.	El Guachipilín	80,000.00						x	20,000.00	30,000.00	30,000.00

**PROGRAMACIÓN DEL PLAN DE INVERSIÓN MUNICIPAL PLURIANUAL.
(PROYECTOS DE DESARROLLO PRODUCTIVOS PRIORIZADOS POR CADA PLAN ZONAL)
Departamento: Intibucá Municipio: Camasca Fecha de Aprobación: septiembre 2023 ZONA 3**

Orden Prioridad	Nombre del Proyecto	Ubicación	Costo Total	Años de Ejecución						Financiamiento			
				24	25	26	27	28	29	Local	Municipal	Externo	
2	Creación de granjas avícolas.	El Llano, La Jagua	225,000.00	X							75,000.00	75,000.00	75,000.00
3	Identificación de suelos para la agricultura.	Santa Cruz Centro	280,000.00		X						80,000.00	100,000.00	100,000.00
4	Creación de microempresas	El Guachipilín	140,000.00		x			X			40,000.00	50,000.00	50,000.00
4	Construcción de tienda de consumo	El Guachipilín	130,000.00	x		x					30,000.00	50,000.00	50,000.00
4	Establecimiento de parcelas agrícolas.	El Rosario	24,000.00	X	X	X	X	X	X		9,000.00	7,500.00	7,500.00
5	Construcción de Galpones.	El Guachipilín, El Llano, La Jagua, La Laguna	455,00.00		x						95,000.00	180,000.00	180,000.00
6	Muestreo de tierras para análisis.	El Llano, La Laguna	35,000.00	X	X						15,000.00	10,000.00	10,000.00
6	Incentivar con diferentes insumos a diferentes productores para potenciar la seguridad alimentaria.	El Guachipilín, El Rosario, La Jagua, La Laguna, Santa Cruz Centro, El Llano	1,150,000.00	x	x	x	x	x	x		250,000.00	450,000.00	450,000.00
6	Implementar sistema de riego para producción.	El Llano	70,000.00	x			X				20,000.00	25,000.00	25,000.00
7	Construcción de silos metálicos para almacenamiento de granos.	La Laguna	95,000.00	x							15,000.00	40,000.00	40,000.00
7	Aplicación de buenas prácticas agrícolas de labranza mínima.	La Jagua	46,000.00	X	X	X	X	X	X		6,000.00	20,000.00	20,000.00
8	Dotar de insumos agrícolas a productores.	El Guachipilín	168,000.00	X		X			X		18,000.00	75,000.00	75,000.00

8	Talleres sobre barbería, envasados y ebanistería.	La Laguna	45,000.00		x			X		5,000.00	20,000.00	20,000.00
9	Construir granjas avícolas y porquerizas para mejorar el ingreso económico en las familias.	La Laguna	100,000.00			x			x	20,000.00	40,000.00	40,000.00
9	Insumos agrícolas y semillas mejoradas.	Santa Cruz Centro	240,000.00			X				80,000.00	80,000.00	80,000.00
10	Fomentar buenas prácticas para la producción y tratamiento de granos básicos.	La Jagua	12,500.00						x	2,500.00	5,000.00	5,000.00
10	Proyecto cría de cerdos.	Santa Cruz Centro	140,000.00		x				X	40,000.00	50,000.00	50,000.00
14	Capital semilla para grupos organizados o micro empresas.	La Laguna	34,500.00			x				4,500.00	20,000.00	10,000.00
15	Financiamiento a grupos organizados.	Santa Cruz Centro	35,000.00			x		x		15,000.00	20,000.00	20,000.00

**PROGRAMACIÓN DEL PLAN DE INVERSIÓN MUNICIPAL PLURIANUAL.
(PROYECTOS AMBIENTALES PRIORIZADOS POR CADA PLAN ZONAL)**

Departamento: Intibucá Municipio: Camasca Fecha de Aprobación : Septiembre de 2023 ZONA 3

Orden Prioridad	Nombre del Proyecto	Ubicación	Costo Total	Años de Ejecución						Financiamiento			
				24	25	26	27	28	29	Local	Municipal	Externo	
1	Legalización de zona productora de agua.	Santa Cruz Centro, El Llano, La Jagua	18,000.00	x							3,000.00	10,000.00	5,000.00
1	Construcción de crematorio municipal.	Todo el municipio	6,000,000.00	x					x		1,000,000.00	2,500,000.00	2,500,000.00
1	Reforestación con árboles maderables y frutales en predios deforestados.	El Guachipilín, Santa Cruz Centro	15,000.00	x	x	x	x	x	x		3,000.00	6,000.00	6,000.00
1	Estudio y Diseño topográfico de 2 sistemas de agua potable.	El Rosario	140,000.00	X							40,000.00	50,000.00	50,000.00
2	Emitir ordenanzas municipales para evitar los incendios.	Santa Cruz Centro, El Llano, La Jagua, El Guachipilín, La Laguna, El Rosarios	20,000.00	x	x	x	x	x	x		5,000.00	10,000.00	5,000.00
2	Creación de viveros frutales y maderables.	El Guachipilín, El Llano, La Jagua, La Laguna, Santa Cruz Centro	95,000.00	x		x		x			25,000.00	35,000.00	35,000.00
3	Reforestación en zonas deforestadas en la fuente de agua.	El Llano, La Jagua, La Laguna	10,000.00			x		x			2,000.00	4,000.00	4,000.00
4	Elaboración de Plan de Manejo de los Recursos Naturales como ser: Arena, Grava y demás material selecto.	La Jagua	2,500.00	x	X						500.00	1,000.00	1,000.00

5	Crear comité de vigilancia con el fin de regular la tala inadecuada de los árboles y Cacería de Animales en Peligro de Extinción	La Jagua, El Rosario	1,500.00		x	X					2,500.0	4,000.00	4,000.00
5	Compra de fuente de agua.	La Laguna, El Llano	180,000.00		X						80,000.00	100,000.00	100,000.00
6	Construcción de fogones mejorados.	El Rosario, La Laguna	55,000.00	X							15,000.00	20,000.00	20,000.00
6	Construcción de reservorios de aguas lluvias.	El Llano	75,000.00			x	X				15,000.00	30,000.00	30,000.00
7	Organizar comité de vigilancia para combatir la deforestación.	El Rosario	6,000.00					X	x		1,000.00	2,500.00	2,500.00
8	Capacitación sobre causas del calentamiento global.	El Guachipilín	12,500.00	x	x	x	x	x	x		2,500.00	5,000.00	5,000.00
9	Rotular predios ubicados en zonas de riesgo.	Santa Cruz Centro	6,000.00				x				1,000.00	4,000.00	1,000.00
9	Proyecto de recolección de lluvias.	La Laguna	75,000.00	x			x		X		20,000.00	27,500.00	27,500.00
10	Construcción de basureros públicos.	Santa Cruz Centro	40,000.00		x		x		x		10,000.00	15,000.00	15,000.00
10	Construcción de hitos.	La Laguna	5,000.00		x						1,000.00	2,000.00	2,000.00

PROGRAMACIÓN DEL PLAN DE INVERSIÓN MUNICIPAL PLURIANUAL.
(PROYECTOS DE SEGURIDAD ALIMENTARIA PRIORIZADOS POR CADA PLAN ZONAL)
Departamento: Intibucá Municipio: Camasca Fecha de Aprobación : septiembre de 2023 ZONA 3

Orden Prioridad	Nombre del Proyecto	Ubicación	Costo Total	Años de Ejecución						Financiamiento			
				24	25	26	27	28	29	Local	Municipal	Externo	
1	Realizar periódicamente los análisis de agua para consumo.	El Guachipilín, El Rosario	60,000	x							10,000	30,000	20,000
1	Talleres sobre elaboración de productos en la zona.	El Rosario	45,000	x							5,000	20,000	20,000
1	Construcción de granero comunitario.	El Llano	51,500	x							1,500	25,000	25,000
2	Dotar con proyecto de aguas lluvias para trabajos con sistema de riego por goteo.	El Guachipilín	145,000		x						45,000	50,000	50,000
2	Campañas de capacitación sobre higiene, salud y nutrición	El Guachipilín	24,000	x	x						2,000	18,000	4,000
3	Creación de huertos familiares con diferentes especies de vegetales.	La Jagua, La Laguna	11,000		x						1,000	5,000	5,000
3	Identificación de punto de agua y perforación de pozo.	Santa Cruz Centro, El Llano, La Jagua, El Guachipilín, El Rosarios	600,000	X	x						100,000	250,000	250,000
5	Implementar la diversificación de cultivos.	El Guachipilín, El Llano, La Laguna	40,000	X	X	X	X	X	X		15,000	12,500	12,500
7	Atención inmediata a las personas en salud y nutrición	El Guachipilín	220,000		X						40,000	90,000	90,000
7	Utilizar métodos para tratamiento de agua de consumo.	La Jagua	39,000.	X			x				9,000	15,000	15,000
8	Crear y aprobar política pública en Seguridad Alimentaria.	Santa Cruz Centro	5,500.00		x						500.00	2,500.00	2,500.00
9	Implementar el asocio de cultivos	Santa Cruz Centro	21,000.00						x		1,000.00	10,000.00	10,000.00
11	Creación de un huerto Comunitario	La Jagua	13,000.00				x				3,000.00	5,000.00	5,000.00
12	Filtros de purificación.	La Laguna	70,000.00		x			x			20,000.00	25,000.00	25,000.00
13	Capacitación en dietas alimenticias.	Santa Cruz Centro	7,500.00			x			x		1,000.00	5,000.00	1,500.00

BLOQUES TEMÁTICOS



ZONA 4

PROGRAMACIÓN DEL PLAN DE INVERSIÓN MUNICIPAL PLURIANUAL.
(PROYECTOS DE DESARROLLO PRODUCTIVO PRIORIZADOS POR CADA PLAN ZONAL)
Departamento: Intibucá Municipio: Camasca Fecha de Aprobación: Septiembre del 2023 Zona 4

Orden Prioridad	Nombre del Proyecto	Ubicación	Costo Total	Años de Ejecución						Financiamiento			
				24	25	26	27	28	29	Local	Municipal	Externo	
1	Reseña histórica de lugares turísticos.	Toda la zona	100,000.00		X	X						100,000.00	
1	Establecer alianzas con cooperantes en temas de emprendimiento.	Todo el Municipio.	600,000.00	X	X	X	X	X	X			300,000.00	300,000.00
2	Obtener financiamientos por parte de instituciones cooperantes, para mejorar la producción agrícola a nivel municipal.	Todo el municipio.	800,000.00	X	X	X	X	X	X			500,000.00	300,000.00
2	Mejoramiento y acondicionamiento de lugar turístico el chorreón.	Bañaderos, El Capulín.	2,000,000.00				X	X		300,000.00	1,000,000.00	700,000.00	
3	Mejoramiento lugar turístico en aguas termales los cajones.	El Guayabal.	200,000.00					X	X			100,000.00	100,000.00
3	Dotación de insumos agrícolas.	Santa Catarina Centro, Bañaderos, El Capulín, El Centro Hacienda Santa Lucía, Gualzana, El Volcancillo Buenos Aires.	900,000.00		X			X				400,000.00	500,000.00
4	Construcción de galpones, aves ponedoras, porcicultura.	El Zapote, El Portillo, El Volcancillo Buenas Aires.	870,000.00			X						500,000.00	370,000.00
4	Construcción de balneario público.	El Centro Hacienda Santa	1,100,000.00						X			500,000.00	600,000.00

		Lucia Gualzana.										
5	Legalización de predio y acondicionamiento de pozas el chumpe.	El Centro San Antonio del Monte.	400,000.00			X	X				200,000.00	200,000.00
5	Proporcionar, capital semilla a grupos organizados de mujeres y hombres.	El Centro San Antonio del Monte, El Centro Hacienda Santa Lucia.	400,000.00				X				300,000.00	100,000.00
6	Organizar, capacitar e incentivar grupos de emprendimiento empresarial.	Santa Catarina Centro, Bañaderos, El Centro Hacienda Santa Lucia, El Campo Hacienda Santa Lucia, Portillo el Flor, El Guayabal.	400,000.00				X				300,000.00	100,000.00
7	Dotar de herramientas de trabajo, como ser soldadoras, máquinas de pintura, carpintería.	Toda la zona	1,000,000.00					X			400,000.00	600,000.00
7	Capacitación sobre elaboración de injertos.	El Centro San Antonio del Monte.	50,000	X					X		20,000.00	30,000.00
8	Diversificar cultivos con diferentes especies nativas de la zona.	Toda la zona	190,000		x						100,000.00	90,000.00
11	Asistencia técnica a artesanos.	Piedra Alta El Carmen.	300,000.00		X				X		100,000.00	200,000.00
12	Implementar proyectos avícolas, y porquerizas.	El Portillo, El Volcancillo Buenos Aires.	300,000.00		X				X		200,000.00	100,000.00

**PROGRAMACIÓN DEL PLAN DE INVERSIÓN MUNICIPAL PLURIANUAL.
(PROYECTOS DE INFRAESTRUCTURA SOCIAL PRIORIZADOS POR CADA PLAN ZONAL)**

Departamento: Intibucá Municipio: Camasca Fecha de Aprobación: Septiembre del 2023 Zona 4

Orden Prioridad	Nombre del Proyecto	Ubicación	Costo Total	Años de Ejecución						Financiamiento			
				24	25	26	27	28	29	Local	Municipal	Externo	
1	Mejoramiento de carretera del Desvío de Colomocagua a comunidad Hacienda Santa Lucia.	Toda la Zona	985,000.00	x								500,000.00	450,000.00
1	Construcción y acondicionamiento de edificio municipal para asilo de ancianos.	Todo Municipio.	1,000,000.00			x				x		600,000.00	400,000.00
1	Construcción y equipamiento de centro de salud.	El Centro Hacienda Santa Lucia, El Campo Hacienda Santa Lucia.	2,700,000.00	x	x	x				x		1,000,000.00	1,700,000.00
2	Construcción de caja puente.	Gualzana, Portillo El Flor, El Centro Hacienda Santa Lucia.	900,000.00		x	x						600,000.00	300,000.00
2	Mejoramiento y ampliación de proyecto de agua potable.	El Centro San Antonio del Monte, El Zapote, El Capulín, El Portillo San Antonio del Monte, El Centro Hacienda Santa Lucia, Portillo el Flor, El Guayabal, Piedra Alta, Gualzana,	2,000,000.00		x		x			x		1,000,000.00	1,000,000.00
2	Ampliación y mejoramiento del alumbrado público.	El Centro San Antonio del Monte, El Zapote, El	550,000.00		x	x						200,000.00	350,000.00

		Portillo San Antonio del Monte, El Volcancillo San Antonio del Monte.											
2	Mejoramiento de centro educativo y Escuela PROHECO.	El Portillo San Antonio del Monte, Gualzana, El Volcancillo Buenos Aires, Portillo el Flor.	1,070,000.00			x				x		700,000.00	370,000.00
3	Mantenimiento periódico de las vías de acceso a la comunidad y municipio con enchape ciclópeo en partes de mayor riesgo.	Toda la Zona.	12,000,000.00	x	x	x	x	x	x			5,000,000.00	7,000,000.00
3	Mejoramiento y ampliación de vivienda.	Toda La Zona.	4,500,000.00									2,000,000.00	2,500,000.00
3	Construcción de cancha multiusos.	Santa Catarina Centro, El Campo Hacienda Santa Lucia, Guayabal, Gualzana.	1,800,000.00		x	x					800,000.00	700,000.00	300,000.00
3	Construcción y reconstrucción de cerca perimetral de centro educativo y kínder.	El Centro Hacienda Santa Lucia, El Campo Hacienda Santa Lucia, El Guayabal, Gualzana.	2,000,000.00	x					x			1,000,000.00	1,000,000.00
4	Compra de predio y construcción de casa de la cultura.	El Centro San Antonio del Monte, El Campo Hacienda Santa Lucia, El Volcancillo Buenos Aires, Bañaderos,	2,400,000.00	x	x		x	x				1,000,000.00	1,400,000.00

		Guayabal, El Zapote, El Centro Hacienda Santa Lucia,										
4	Construcción de viviendas a personas que no tienen o por desastres naturales.	El Centro San Antonio del Monte, El Guayabal, Gualzana.	1,600,000.00		x			x			1,000,000.00	600,000.00
4	Construcción de alcantarillado sanitario.	El Centro Hacienda Santa Lucia, Portillo el Flor, El Guayabal, Piedra Alta.	6,300,000.00					x		x	4,000,000.00	2,300,000.00
4	Construcción de cancha de futbol.	Bañaderos.	300,000.00					x			250,000.00	50,000.00
5	Apertura de carretera.	Bañaderos, El Centro San Antonio del Monte, El Portillo San Antonio del Monte, El Guayabal, Piedra Alta Gualzana.	3,000,000.00			x				x	2,000,000.00	1,000,000.00
5	Construcción de módulos escolares.	El Guayabal Santa Catarina Centro	1,000,000.00	x	x	x					400,000.00	600,000.00
5	Construcción de vivienda a madres solteras.	Piedra Alta.	700,000.00								500,000.00	300,000.00
5	Compra de fuente de agua.	El Centro San Antonio del Monte, El Centro Hacienda Santa Lucia	800,000.00		x						600,00.00	200,000.00

6	Mejoramiento del tendido eléctrico y alumbrado público.	Santa Catarina Centro, Guayabal.	700,000.00			x					400,000.00	300,000.00
6	Instalación de energía eléctrica domiciliaria.	El Guayabal.	100,000.00			x			x		50,000.00	50,000.00
6	Construcción Sistema de purificación de agua.	El Campo Hacienda Santa Lucia	200,000.00			x	x				150,000.00	50,000.00
6	Mejoramiento de campo de futbol.	Portillo el Flor.	200,000.00	x	x						100,000.00	100,000.00
7	Construcción de alcantarillado de aguas negras.	Gualzana.	1,000,000.00				x				600,000.00	400,000.00
7	Construcción de modulo sanitario.	Gualzana.	400,050.00					x	x	50,000.00	300,000.00	100,000.00
8	Mejoramiento y alumbrado del campo de futbol.	El Campo Hacienda Santa Lucia.	400,000.00	x							200,000.00	200,000.00
9	Construcción de cerca perimetral en centro educativo.	El Centro San Antonio del Monte.	200,000.00	x							180,000.00	20,000.00
9	Construcción de módulos Sanitarios.	El Zapote, El Centro Hacienda Santa Lucia,	750,000.00			x			x		300,000.00	450,000.00
10	construcción de modulo escolar.	El Capulín.	350,000.00		x						100,000.00	250,000.00
10	Construcción de pilas.	El Volcancillo Buenos Aires.	150,000.00			x		x			120,000.00	130,000.00
11	Reparación de caminos de herradura.	El Portillo San Antonio del Monte.	150,000.00		x				x	20,000.00	130,000.00	
12	Compra de predio para campo de futbol.	El Zapote. El Capulín.	700,000.00			x					500,000.00	200,000.00
13	Ampliación de energía hasta fuente de agua.	Piedra Alta.	400,000.00				x				200,000.00	200,000.00

**PROGRAMACIÓN DEL PLAN DE INVERSIÓN MUNICIPAL PLURIANUAL.
(PROYECTOS DE DESARROLLO SOCIAL PRIORIZADOS POR CADA PLAN ZONAL)**

Departamento: Intibucá Municipio: Camasca Fecha de Aprobación: Septiembre del 2023 ZONA 4

Orden Prioridad	Nombre del Proyecto	Ubicación	Costo Total	Años de Ejecución						Financiamiento		
				24	25	26	27	28	29	Local	Municipal	Externo
1	Asignación de becas a niños (as) jóvenes con excelencia académica y de bajos recursos económicos.	Santa Catarina Centro, El Centro San Antonio del Monte, El Capulín, El Centro Hacienda Santa Lucia, El Campo Hacienda Santa Lucia, Gualzana, El Volcancillo, Buenos Aires,	800,000	X	X	X	X	X	X		500,000.003	300,000.00
1	Crear política pública municipal sobre vivienda	Todo el municipio.	10,000.00	X					X		100,000.00	
1	Actualizar topografía de sistemas de agua a nivel Municipal.	Todo el Municipio.	300,000.00	X	X			X			200,000.00	100,000.00
1	Compra de terreno para cementerio.	Bañaderos	400,000.00		X						200,000.00	200,000.00
1	Capacitación alcaldes auxiliares sobre ley de policía y convivencia social.	Santa Catarina Centro, Bañaderos, El Centro San Antonio del Monte, El Capulín, El Campo Hacienda Santa Lucia, Gualzana, El Volcancillo Buenos Aires.	62,000.00	X		X		X			50,000.00	12,000.00

2	Celebración del día de la juventud a nivel de municipio.	Todo el Municipio.	500,000.00	X	X	X	X	X	X	100,000.00	200,000.00	200,000.00
2	Dotar de medicamentos y material básico para brindar primeros auxilios. (botiquín comunitario)	Santa Catarina Centro Bañaderos, El Campo Hacienda Santa Lucia, Portillo El Flor, Piedra Alta.	400,000.00			X					200,000.00	200,000.00
2	Procesos de capacitación y conocimiento de manual técnico sobre buenas técnicas, uso, manejo y conservación de suelos.	Santa Catarina Centro, Bañaderos, El Zapote, El Capulín, El Centro Hacienda Santa Lucia, El Campo Hacienda Santa Lucia, Gualzana, El Zapote.	180,000.00	X			X				80,000.00	100,000.00
2	Formación y capacitación de mesa de seguridad ciudadana.	Santa Catarina Centro, Bañaderos, El Centro San Antonio del Monte, El Portillo San Antonio del Monte, El Campo Hacienda Santa Lucia, Piedra Alta Gualzana, El Volcancillo Buenos Aires.	120,000.00		X		X		X		80,000.00	40,000.00
3	Campañas de limpieza y fumigación para erradicar la cría de zancudos y Chagas.	El Capulín, El Portillo San Antonio del Monte, El Campo Hacienda Santa Lucia, El	200,000		X			X			50,000.00	150,000.00

		Volcancillo Buenos Aires.										
3	Capacitación sobre tipos de violencia, drogadicción y derechos humanos.	El Centro San Antonio del Monte, El Campo Hacienda Santa Lucia, El Guayabal, Piedra Alta Gualzana.	80,000.00	X		X			X		50,000.00	30,000.00
4	Realizar convivios en el caserío.	Portillo El Flor.	100,000.00	X			X		X	20,000.00	40,000.00	40,000.00
4	Ferias de la salud.	El Centro San Antonio del Monte, El Campo Hacienda Santa Lucia, El Guayabal, Gualzana.	400,000.00				X				100,000.00	300,000.00
4	Dotar de recursos educativos y material didáctico.	Bañaderos, El Zapote, El Portillo, El Campo Hacienda Santa Lucia, Portillo El Flor Piedra Alta.	900,000.00		X				X		400,000.00	500,000.00
5	Brigadas y consulta médica.	El Zapote, El Centro Hacienda Santa Lucia.	600,000.00						X		200,000.00	400,000.00
5	Realizar trámites sobre personaría jurídicas cajas rurales.	Portillo el Flor.	60,000.00		X				X		10,000.00	40,000.00
5	Compra de terreno para cancha multiusos.	El Capulín.	150,000.00						X	50,000.00	100,000.00	
6	Capacitación sobre primeros auxilios.	El Centro San Antonio del Monte, Gualzana.	100,000.00		X				X		20,000.00	80,000.00
6	Compra de predio y construcción de kínder.	El Centro San Antonio del Monte.	450,000.00			X				50,000.00	200,000.00	200,000.00

7	Implementar bono escolar y de transporte.	El Zapote, Portillo el Flor.	600,000.00	X	X	X	X	X	X		300,000.00	300,000.00
7	Bono económico para capital semilla a grupos juveniles en la comunidad.	Santa Catarina Centro.	450,000.00				X			50,000.00	200,000.00	200,000.00
7	Organizar y capacitar comité de salud o emergencia en prevención de enfermedades.	Bañaderos, El Zapote, El Capulín Portillo el Flor, El Guayabal, Gualzana.	250,000.00			X			X	50,000.00	100,000.00	200,000.00
8	Talleres en elaboración de medicina natural.	Santa Catarina Centro, El Guayabal Piedra Alta.	190,000.00	X			X				90,000.00	100,000.00
8	Acondicionamiento de Centro Educativo con equipo tecnológico y oficinas.	Piedra Alta, El Portillo San Antonio del Monte, El Guayabal.	600,000.00				X		x		200,000.00	400,000.00
8	Formular plan estratégico que facilite la documentación legal de los predios.	El Centro Hacienda Santa Lucia.	200,000.00		X	X					100,000.00	100,000.00
8	Compra de bomba sumergible.	El Portillo San Antonio del Monte	100,000.00		X					10,000.00	40,000.00	50,000.00
8	Capacitación a jóvenes con emprendimientos.	El Guayabal, Gualzana	160,000.00			X			x		20,000.00	80,000.00
9	Dotar de fondo económico para emergencias y primeros auxilios.	Santa Catarina Centro, Bañaderos, El Centro San Antonio del Monte.	300,000.00			X			x		100,000.00	200,000.00
9	Talleres sobre diferentes manualidades y ocupaciones.	El Capulín, El Zapote, El Campo	520,000.00		X				x		200,000.00	320,000.00

		Hacienda Santa Lucia, Portillo El Flor, Piedra Alta, El Volcancillo Buenos Aires.										
9	Descubrir e incentivar a niños y jóvenes con talentos excepcionales.	El Centro Hacienda Santa Lucia, Piedra Alta.	400,000.00		X				X		150,000.00	250,000.00
10	Talleres en relación a salud y nutrición.	Bañaderos, El Capulín, Gualzana.	100,000.00		X				X		60,000.00	40,000.00
10	Asignación de plaza para maestro de inglés en Centro Básico.	Portillo el Flor.	600,000.00			X					400,000.00	200,000.00
10	Entrega de bonos económicos a personas de la tercera edad y de inclusión social.	El Centro San Antonio del Monte, El Zapote, El Capulín, El Portillo San Antonio del Monte, El Centro Hacienda Santa Lucia, Piedra Alta Gualzana, El Volcancillo Buenos Aires	850,000.00	X					X		300,000.00	500,000.00
11	Construcción de juegos recreativos.	El Zapote	100,000.00						X		40,000.00	60,000.00
11	Capacitación a jóvenes en inclusión, prevención de enfermedades y consumo de drogas.	Bañaderos, El Centro Hacienda Santa Lucia El Zapote.	70,000.00			X					20,000.00	50,000.00
13	Dotación de canastas familiares.	Portillo el Flor, El Campo Hacienda Santa Lucia.	70,000.00	X	X	X	X	X	X		40,000.00	30,000.00

PROGRAMACIÓN DEL PLAN DE INVERSIÓN MUNICIPAL PLURIANUAL.
(PROYECTOS DE DESARROLLO AMBIENTALES PRIORIZADOS POR CADA PLAN ZONAL)
Departamento: Intibucá Municipio: Camasca Fecha de Aprobación: Septiembre del 2023_Zona 4

Orden Prioridad	Nombre del Proyecto	Ubicación	Costo Total	Años de Ejecución						Financiamiento			
				24	25	26	27	28	29	Local	Municipal	Externo	
1	Rotulación de vías de comunicación.	Santa Catarina Centro, Bañaderos, El Capulín.	200,000.00	x								100,000.00	100,000.00
1	Sensibilización sobre cuidado y protección de los recursos naturales flora y fauna a nivel municipal.	Toda la zona	250,000.00	X			X					100,000.00	150,000.00
2	Verificación, identificación y delimitación de vías de comunicación según ley de carreteras y caminos.	Santa Catarina Centro Bañaderos, El Capulín, El Portillo, El Centro San Antonio del Monte, El Volcancillo Buenos Aires, El Centro Hacienda Santa Lucía, El Campo Hacienda Santa Lucía El Guayabal.	480,000.00	X						X		200,000.00	280,000.00
2	Creación de vivero forestal nivel Municipal y comunitario.	Santa Catarina Centro, Bañaderos, El Centro San Antonio del Monte, El Portillo, El Centro Hacienda Santa Lucía, El Guayabal, Piedra Alta, Gualzana, El Volcancillo Buenos Aires.	520,000.00		X					X		300,000.00	220,000.00

3	Procesos de reforestación en zonas deforestadas, fuentes de agua microcuencas etc.	Santa Catarina Centro, Bañaderos, El Centro San Antonio del Monte, El Portillo San Antonio del Monte, El Centro Hacienda Santa Lucia, El Campo Hacienda Santa Lucia, Portillo el Flor, El Guayabal, Piedra Alta, Gualzana, El Volcancillo Buenos Aires.	300,000.00		X					X		150,000.00	150,000.00
3	Estudio hidrográfico y perforación de pozo para sistema de agua por bombeo.	Santa Catarina Centro, Bañaderos, El Centro San Antonio del Monte, El Zapote, El Capulín, El Portillo, El Campo Hacienda Santa Lucia, Gualzana, El Volcancillo Buenos Aires.	1,840,000		X	X					300,000.00	540,000.00	1,000,000.00
3	Análisis de suelo.	El Campo Hacienda Santa Lucia, Piedra Alta, El Volcancillo Buenos Aires.	300,000.00			X						100,000.00	200,000.00
3	Delimitación de fuentes de agua, microcuenca y área protegida.	El Centro San Antonio del Monte, El Guayabal.	110,000.00		X							40,000.00	70,000.00
4	Declarar área protegida la zona productora de agua y protección de las mismas según ley.	Toda la zona.	100,000.00			X						100,000.00	
4	Delimitación territorial de la	El Centro San	30,000.00			x					10,000.00	20,000.00	

	comunidad.	Antonio del Monte.										
5	Identificar zonas de riesgo.	Santa Catarina Centro, Bañaderos, Piedra Alta Gualzana.	170,000.00			X					100,000.00	70,000.00
5	Implementación de buenas prácticas agrícolas amigables con el ambiente.	Toda la Zona.	250,000.00				X			50,000.00	100,000.00	100,000.00
6	Crear mapa político comunitario.	Guayabal	20,000.00				X			2,000.00	5,000.00	13,000.00
6	Construcción de hornillas ecológicas.	El Portillo, El Volcancillo Buenos Aires.	200,000.00					X			100,000.00	100,000.00
7	Mapeo de lugares turísticos.	El Centro San Antonio del Monte.	10,000.00		x						5,000.00	5,000.00
7	Capacitación sobre injertación de árboles frutales y ornamentales.	Piedra Alta	150,000.00	X			X		X		50,000.00	100,000.00
7	Almacenamiento de agua lluvia, mediante reservorios y captación pluvial.	Santa Catarina Centro, Bañaderos, El Portillo, Portillo el Flor, El Guayabal, Gualzana, Piedra Alta, El Volcancillo Buenos Aires.	1,900,000		x						900,000.00	1,000,000.00
8	Declaración de bienes inmuebles comunitarios y municipales.	Piedra Alta Gualzana.	35,000.00					X			20,000.00	15,000.00
8	Compra de árboles frutales.	El Campo Hacienda Santa Lucia.	300,000.00			x					200,000.00	100,000.00
9	Capacitaciones en temas de catastro municipal.	El Portillo San Antonio del Monte.	10,000.00			X			X		5,000.00	5,000.00

**PROGRAMACIÓN DEL PLAN DE INVERSIÓN MUNICIPAL PLURIANUAL.
(PROYECTOS DE DESARROLLO SEGURIDAD ALIMENTARIA NUTRICIONAL PRIORIZADOS POR CADA PLAN ZONAL)**

Departamento: Intibucá Municipio: Camasca Fecha de Aprobación: Septiembre del 2023 ZONA 4

Orden Prioridad	Nombre del Proyecto	Ubicación	Costo Total	Años de Ejecución						Financiamiento		
				24	25	26	27	28	29	Local	Municipal	Externo
1	Dotación de herramienta de trabajo (desgranadora).	El Centro San Antonio del Monte.	300,000.00		X						100,000.00	200,000.00
2	Construcción de cosechadora con sistema de riego.	Santa Catarina Centro, El Portillo, Piedra Alta, El Volcancillo Buenos Aires.	1,000,000.00			X					500,000.00	5,000,000.00
3	Construcción de granja avícola y porqueriza.	Santa Catarina Centro, Bañaderos, El Centro Hacienda Santa Lucia, Portillo el Flor.	950,000.00				X			100,000.00	600,000.00	250,000.00
4	Compra de insumos agrícolas.	El Zapote, El Portillo, Portillo el Flor, El Guayabal, Gualzana, Piedra Alta.	1,500,000.00	X				X			700,000.00	850,000.00
5	Implementar bono agrícola.	El Centro San Antonio del Monte, El Portillo, Portillo El Flor, El Volcancillo Buenos Aires.	900,000.00		X				X		600,000.00	300,000.00
6	Creación de granero comunitario.	El Centro San Antonio del Monte, El Capulín, El Campo Hacienda Santa Lucia.	600,000.00			X				100,000.00	200,000.00	300,000.00

7	Construcción de peceras.	El Campo Hacienda Santa Lucia.	200,000.00				X				50,000.00	150,000.00
8	Creación de banco de semilla de huertos familiares.	Santa Catarina Centro, Bañaderos, El Campo Hacienda Santa Lucia, El Guayabal, Gualzana.	300,000.00		X						200,000.00	100,000.00
9	Mejorar el rendimiento productivo en los cultivos a través de asistencia técnica y planes de fertilización.	Piedra Alta, El Volcancillo Buenos Aires.	350,000.00	X					X	50,000.00	100,000.00	200,000.00
9	Proyecto selección de semilla estratificada y adaptada al cambio climático.	El Centro San Antonio del Monte, Gualzana.	120,000.00			X					20,000.00	100,000.00
10	Cultivo de cítricos.	El Capulín	200,000.00		X			X			100,000.00	100,000.00
10	Compra de silos metálicos	El Centro Hacienda Santa Lucia, Piedra Alta.	800,000.00					X		100,000.00	200,000.00	500,000.00
11	Elaboración de comidas nutritivas con productos de la zona.	El Volcancillo, Buenos Aires, El Portillo San Antonio del Monte.	70,000.00				X				50,000.00	20,000.00
12	Filtros Purificadores de agua.	El Portillo San Antonio del Monte, El Volcancillo Buenos Aires.	150,000.00		X						50,000.00	100,000.00

CONSOLIDADO DE COSTOS Y PROYECTOS

N.	Bloque temático	Zona 1	Zona 2	Zona 3	Zona 4	Total Proyectos	Presupuesto por bloque
1	Proyectos Sociales	45	41	62	36	184	35,000,000
2	Proyectos de Infraestructura social	48	30	34	33	145	161,000,000
3	Proyectos Productivos	31	24	19	16	90	30,288,000
4	Proyectos Ambientales	17	17	18	20	72	21,452,500
5	Proyectos de Seguridad Alimentaria	7	9	15	14	45	14,974,500
6	Proyectos Estratégicos					103	232,240,000
	Total proyectos por zona	148	131	148	119		
TOTAL							494,955,000

CONDICIONANTES ORDENAMIENTO TERRITORIAL

CRITERIOS BÁSICOS A CONSIDERAR EN LA UBICACIÓN DE LOS PROYECTOS SEGÚN CONDICIONES DE O.T

Departamento: Intibucá Municipio: Camasca Bloque Temático: Infraestructura social ZONA # 1

Orden Prioridad	NOMBRE DEL PROYECTO	UBICACIÓN	CONDICIONANTES O.T
1	Construcción de edificio de la Cruz Roja	Municipal	Sin condicionantes
1	Construcción de policlínico.	Municipal	Para la construcción del mercado se requiere de alto costo.
1	Construcción de biblioteca virtual	Barrio El Campo	Sin condicionante
1	Construcción de casa de adulto mayor	Barrio El Campo La Ceiba	No hay predio para construcción
1	Reconstrucción del sistema de agua	Barrio El Campo, Barrio El Centro Camasca, Cacahuchagua El Portillon Los Frailes	Pendientes pronunciadas, fenómenos naturales.
1	Reactivación y construcción del mercado municipal	Municipal	Para la construcción del mercado se requiere de alto costo.
1	Construcción de mirador en puesta del sol	Barrio El Campo, La Ceiba, Barrio El Centro, San Ignacio Centro	Predio privado
2	Ampliación y construcción de módulos en el IDESTA	Municipal	Sin condicionante
2	Compra de predio y construcción de crematorio municipal	Municipal	No hay estudio topográfico ambiental
2	Construcción de escuela de oficios informáticos	Barrio El Campo	No hay predio
2	Construcción de albergue	Municipal	No hay predio
2	Mejoramiento y ampliación del proyecto de agua potable	La Ceiba, San Ignacio Centro, San Lucas Centro	Pendientes pronunciadas, fenómenos naturales.
2	Construcción de centro turístico puesta del sol	Cacahuchagua	Predio privado

3	Construcción de módulos sanitarios en escuela.	Barrio El Campo, El Portillon	Sin condicionantes
3	Mejoramiento de edificio clínico y Centro Integral de Salud	Municipal	Sin condicionantes
3	Mejoramiento de vivienda	Zonal	Relieve quebrado
3	Construcción de cancha multiusos	La Ceiba	Sin condicionantes
3	Perforación de pozo con sistema de agua por bombeo	Barrio El Campo, La Ceiba, Los Frailes	Sin condicionantes
3	Construcción de casetas para comerciantes	Barrio El Campo	Sin condicionantes
3	Construcción de parque infantil recreativo.	Cacahuchagua El Portillon, San Lucas Centro	No hay predio para construcción
4	Construcción de plaza cívica municipal	Municipal	Sin condicionantes
4	Construcción de viviendas a personas de bajos recursos económicos	La Ceiba, Barrio El Centro Camasca, Cacahuchagua El Portillon, Los Frailes San Ignacio Centro, San Lucas Centro	Sin condicionantes
4	Construcción de alcantarillado sanitario	Zonal	No hay estudio topográfico para pilas de oxidación.
4	Construcción de centro de rehabilitación	La Ceiba	No hay predio para construcción
5	Construcción de parque recreativo	Barrio La Ceiba	Sin condicionantes
5	Construcción de planta de agua residuales y oxidación	Barrio El Campo El centro Camasca	Sin condicionantes
5	Construcción de gradas para el acceso a cueva el Sisimite	Los Frailes	Predio privado
6	Mejoramiento y construcción de carreteras que dan acceso a las demás comunidades y al casco urbano	Zonal	Fenómenos naturales
6	Construcción de Clipper medico	Cacahuchagua	No hay predio para construcción
6	Construcción de letrinas en viviendas que aún no tienen	Barrio El Centro Camasca	Sin condicionantes
6	Ampliación de alcantarillado sanitario	Barrio El Campo	Sin condicionante
6	Construcción de aula tecnológica	Los Frailes	Sin condicionante
7	Construcción de pilas de oxidación	Barrio El Campo	

7	Mejoramiento y acondicionamiento de instalaciones de centros educativo y kínder	La Ceiba, Los Frailes, San Ignacio Centro	Sin condicionante
7	Construcción de caseta y bancas en el predio del cementerio	Zonal	Sin condicionante
8	Mejoramiento y acondicionamiento de lugares turísticos	San Ignacio Centro	Predios privados
8	Construcción de kínder y compra de terreno	Los Frailes San Ignacio San Ignacio Centro	Sin condicionante
8	Mejoramiento y alumbrado público del campo de futbol	Barrio El Campo, Barrio El Centro Camasca, San Ignacio Centro, San Lucas Centro	Sin condicionante
9	Mejoramiento de vías de comunicación con enchapado balastro cuneteo alcantarillado	La Ceiba, Barrio El Centro Camasca, Cacahuchagua San Ignacio, San Ignacio Centro	Fenómenos naturales.
10	Reconstrucción de Cocina-Bodega-Comedor en el CEB Francisco Morazán	Cacahuchagua	Sin condicionante
10	Construcción de juegos recreativos en el centro educativo	Cacahuchagua	No hay predio para construcción
11	Apertura de carretera	El Portillon San Lucas Centro, San Ignacio Centro	Presencia de fenómenos naturales
12	Ampliación del proyecto de energía eléctrica	El Portillon San Lucas Centro	Sin condicionantes
14	Construcción de caja puente en quebrada el ojuste	Los Frailes	Sin condicionantes
15	Mejoramiento de las vías de acceso que conducen a lugares turísticos.	Cacahuchagua	No existen permisos de servidumbre
16	Construcción de cerca perimetral del CEB Francisco Morazán	Los Frailes	Sin condicionante
17	Pavimentación de calle salida a COCEPRADI	La Ceiba	Sin condicionante
18	Construcción de la casa de la cultura	Los Frailes, san Ignacio Centro San Lucas Centro	Sin condicionante

CRITERIOS BASICOS A CONSIDERAR EN LA UBICACIÓN DE LOS PROYECTOS SEGÚN SUS CONDICIONES DE OT

Departamento: **Intibucá** Municipio: **Camasca** Bloque temático: **Infraestructura Social ZONA 2**

ORDEN PRIORIDAD	NOMBRE DEL PROYECTO	UBICACIÓN	CONDICIONANTE
1	Construcción de centro de Salud.	Zonal.	No existe un área para la construcción del proyecto
1	Construcción de 01 local para adulto mayor (nivel municipal).	Municipal	No existe un área para la construcción del proyecto
1	Mejoramiento de vivienda.	Zonal.	Sin condicionante
2	Mejoramiento de centro educativo.	Caserío El Carrizal, Caserío El Corralito/ Las Delicias, Caserío La Pilona, Caserío San Isidro Arriba, Caserío Los Méndez, San Juan de Dios Centro.	Sin condicionante
2	Enchapado ciclópeo de carretera.	Caserío El Carrizal, Caserío El Cerrón, Caserío La Pilona, Caserío San Isidro Abajo, San Juan de Dios Centro, Agua Zarca.	Sin condicionante
3	Apertura de brechas de carretera.	Caserío La Pilona, Caserío San Isidro Arriba, Agua Zarca.	Sin permisos de servidumbre
3	Reconstrucción del sistema de agua.	Caserío El Carrizal, Caserío La Pilona, San Isidro Arriba, Caserío San Isidro Abajo,	Problemas de deslizamiento que provocan problemas en las líneas de distribución
3	Instalación del servicio de energía eléctrica a 4 viviendas.	Caserío El Corralito/ Las	Sin condicionante

		Delicias.	
4	Ampliación y mejoramiento del alumbrado público.	Caserío La Pilona, Caserío San Isidro Arriba.	Sin condicionante
4	Mejoramiento y ampliación de proyecto de agua potable.	Caserío El Corralito/ Las Delicias, Caserío Los Méndez, San Juan de Dios Centro, Agua Zarca.	Permisos de servidumbre
4	Construcción de la cerca perimetral del centro de Educación Básica.	Caserío San Isidro Arriba.	Sin condicionante
5	Construcción de alcantarillado sanitario.	Caserío San Isidro Arriba.	Sin lugar para construcción de pilas de oxidación
6	Construcción de 6 viviendas.	Caserío El Carrizal. Caserío Los Méndez.	Sin condicionante
6	Construcción de cerca perimetral en centro educativo.	Agua Zarca.	Sin condicionante
7	Construcción de posta policial.	Zonal	No hay lugar para la construcción del proyecto
7	Reconstrucción de puente en caserío Los Méndez.	Caserío Los Méndez.	Problemas ocasionados por fenómenos naturales
8	Construcción de 01 tanque para almacenamiento de agua.	Caserío Los Méndez.	Sin condicionante
8	Construcción de módulo sanitario.	Caserío Los Méndez.	Sin condicionante
9	Construcción de kínder.	Caserío San Isidro Abajo.	No hay un área para la construcción de proyecto
10	Balastreo y alcantarillado de carretera.	Caserío La Pilona. Caserío Los Méndez.	Problemas ocasionados por fenómenos naturales
11	Seguimiento a la construcción de cancha de futbol.	San Juan de Dios Centro.	Sin condicionante

11	Construcción de módulo escolar.	Agua Zarca.	Sin condicionante
12	Adoquinado en entrada principal del Centro Básico Lempira.	San Juan de Dios Centro.	Sin condicionante
13	Construcción de casa cultural.	San Juan de Dios Centro.	No se tiene un área para la construcción del proyecto
14	Reparación de caminos de herradura.	Caserío El Carrizal.	Sin condicionante
15	Construcción de cerca perimetral en predio destinado para pre kínder.	Caserío El Cerrón.	Sin condicionante
16	Construcción de 4 túmulos en carretera principal, Caserío El Cerrón.	Caserío El Cerrón.	Sin condicionante
17	Conformación y ampliación de cerca perimetral de campo de fútbol.	Caserío El Corralito/ Las delicias.	Sin condicionante
18	Ampliar el sistema eléctrico.	Caserío San Isidro Arriba.	Sin condicionante
19	Adoquinado de carretera.	Caserío El Corralito/ Las delicias, Caserío San Isidro Arriba,	Sin condicionante

CRITERIOS BASICOS A CONSIDERAR EN LA UBICACIÓN DE LOS PROYECTOS SEGÚN SUS CONDICIONES DE OT

Departamento: **Intibucá** Municipio: **Camasca** Bloque temático: **Infraestructura Social ZONA 3**

Orden Prioridad	Nombre del Proyecto	Ubicación	Condicionante
1	Construcción de cocina bodega comedor.	El Guachipilín	Sin condicionante
1	Construcción de parque recreativo.	Santa Cruz Centro	No hay área asignada para la construcción
1	Mejoramiento de vivienda.	Santa Cruz Centro, La Jagua, El Guachipilín, La Laguna, El Rosarios	Sin condicionante
1	Construcción de parque recreativo.	La Jagua	No hay área asignada para la construcción
1	Enchapado de la carretera principal por fases.	El Guachipilín	Sin condicionante
2	Construcción de muro de contención en tramo de calle la angostura.	El Rosario, El Llano, La Jagua,	Pendiente muy pronunciada
2	Ampliación y reconstrucción del sistema de agua potable.	Santa Cruz Centro, El Llano, La Jagua, El Guachipilín, La Laguna, El Rosarios	No existen permisos de servidumbre en propiedad privada
2	Construcción de vivienda.	El Guachipilín, El Llano	Sin condicionante
2	Construcción de Cancha Multi usos.	Santa Cruz Centro	Sin condicionante
2	Construcción de cocina y comedor del centro educativo Diego Vigil.	Santa Cruz Centro	Sin condicionante

3	Construcción de aula escolar.	El Guachipilín	Sin condicionante
3	Construcción de Vivienda a personas que no poseen.	El Rosario, Santa Cruz Centro	Sin condicionante
3	Construcción de balneario.	La Jagua	No existe un área para construcción
4	Construcción de pilas.	El Llano	Sin condicionante
4	Mejoramiento y acondicionamiento de centro educativo.	El Rosario, La Laguna	Sin condicionante
4	Construcción de Mirador en el cerro el Chawite.	La Jagua	Propiedad privada
5	Construcción de proyecto en letrinización.	El Llano	Sin condicionante
5	Mejoramiento del Centro básico escuela y kínder Diego Vigil. (cerca)	El Llano	Sin condicionante
6	Construcción de 2 cajas puentes caserío los laureles y sector el campo.	El Rosario	Sin condicionante
6	Construcción de piscinas en las Aguas termales.	El Llano	No existe un área para construcción, propiedad privada
7	Construcción de laboratorio de informática.	La Jagua, Santa Cruz	Sin condicionante
7	Construcción de Muro de contención en parte de frente de la Cocina del Centro Educativo.	La Jagua	Sin condicionante
8	Reconstrucción de salón de Centro Educativo.	Santa Cruz Centro	Sin condicionante
8	Reconstrucción de cerca perimetral en la Escuela Juan Manuel Gálvez.	El Rosario	Sin condicionante
8	Construcción de Pilas	La Jagua	Sin condicionante
9	Construcción y reconstrucción de caja puente.	El Llano	Fenómenos de recursos naturales

11	Construcción de Juegos recreativos.	El Rosario	No hay lugar para la construcción del proyecto
12	Construcción de área recreativa e instalación de juegos.	La Laguna	No hay lugar para la construcción del proyecto
12	Construcción de 2 cajas puentes caserío los laureles y sector el campo.	El Rosario	Fenómenos de recursos naturales
13	Adquisición de nuevo mobiliario para centro educativo.	La Laguna	Fenómenos de recursos naturales
14	Construcción de cerca perimetral del centro educativo Diego Vigil y Kínder de la comunidad.	Santa Cruz	Sin condicionante
14	Reconstrucción de casa de la cultura.	Santa Cruz Centro, La Laguna	Sin condicionante
15	Ampliación de módulos escolares del centro educativo Diego Vigil.	Santa Cruz	Sin condicionante
16	Mejoramiento de cerca perimetral del centro educativo.	La Laguna	Sin condicionante

CRITERIOS BÁSICOS A CONSIDERAR EN LA UBICACIÓN DE LOS PROYECTOS SEGÚN CONDICIONES DE OT

Departamento: Intibucá Municipio: Camasca Bloque Temático: Infraestructura social ZONA 4

Orden Prioridad	Nombre del Proyecto	Ubicación	Condicionantes O.T
1	Reseña histórica de lugares turísticos.	Toda la zona	Sin condicionante
1	Establecer alianzas con cooperantes en temas de emprendimiento.	Todo el Municipio.	Sin condicionante
2	Obtener financiamientos por parte de instituciones cooperantes, para mejorar la producción agrícola a nivel municipal.	Todo el municipio.	Sin condicionante
2	Mejoramiento y acondicionamiento de lugar turístico el chorreón.	Bañaderos, El Capulín.	Sin condicionante
3	Mejoramiento lugar turístico en aguas termales los cajones.	El Guayabal.	Sin condicionante
3	Dotación de insumos agrícolas.	Santa Catarina Centro, Bañaderos, El Capulín, El Centro Hacienda Santa Lucia, Gualzana, El Volcancillo Buenos Aires.	Sin condicionante
4	Construcción de galpones, aves ponedoras, porcicultura.	El Zapote, El Portillo, El Volcancillo Buenos Aires.	Sin condicionante
4	Construcción de balneario público.	El Centro Hacienda Santa Lucia Gualzana.	Predio privado
5	Legalización de predio y acondicionamiento de pozas el chumpe.	El Centro San Antonio del Monte.	Predio privado
5	Proporcionar, capital semilla a grupos organizados de mujeres y hombres.	El Centro San Antonio del Monte, El Centro Hacienda Santa Lucia.	Sin condicionante
6	Organizar, capacitar e incentivar grupos de emprendimiento empresarial.	Santa Catarina Centro, Bañaderos, El Centro Hacienda Santa Lucia, El Campo Hacienda Santa Lucia, Portillo	Sin condicionante

		el Flor, El Guayabal.	
7	Dotar de herramientas de trabajo, como ser soldadoras, máquinas de pintura, carpintería.	Toda la zona	
7	Capacitación sobre elaboración de injertos.	El Centro San Antonio del Monte.	Sin condicionante
8	Diversificar cultivos con diferentes especies nativas de la zona.	Toda la zona	Sin condicionantes
11	Asistencia técnica a artesanos.	Piedra Alta El Carmen.	Sin condicionantes
12	Implementar proyectos avícolas, y porquerizas.	El Portillo, El Volcancillo Buenos Aires.	Sin condicionantes

4 principales potencialidades y problemas

En el municipio de Camasca se caracteriza por una alta potencialidad como ser:

Análisis FODA general Camasca

FORTALEZA	DEBILIDAD
<ul style="list-style-type: none"> • La existencia de organizaciones Civiles Comunitarias. • Apoyo del gobierno local a través de la municipalidad. • Técnicos municipales con conocimiento en la ejecución de PDM. • Existencia de un Plan de Desarrollo Municipal • Proyectos priorizados para ejecución en PDC • La ubicación geográfica • Desarrollo en la economía en el municipio • Medios de transporte (bus ruta, mototaxis) • Existencia de medios de comunicación en el municipio. • Plataformas virtuales en la municipalidad para información a la ciudadanía. 	<ul style="list-style-type: none"> • Transferencias Municipales insuficientes para la ejecución de los proyectos. • Bajos cantidad de pagos de impuestos tributarios
OPORTUNIDAD	AMENAZA
<ul style="list-style-type: none"> • Organizaciones no gubernamentales que operan en el municipio. • Leyes y políticas que rigen la implementación de PDM • Transferencias en tiempo y forma. • Desarrollo del municipio al ejecutar el PDM. 	<ul style="list-style-type: none"> • La política • La inasistencia de ONGS en el municipio • Retraso de transferencias • Desastres naturales • La no existencia de ONGs civiles en el municipio • Los cambios de gobierno municipal sin conocimiento en la ejecución del PDM. • Cambios de directivos en las organizaciones civiles

Organizaciones sociales Comunitarias:

Dentro del municipio de Camasca se cuenta con la cantidad de 12 comunidades las que estarán divididas en 4 zonas, teniendo en total 37 patronatos, los que serán encargados de la gestión y la impulsión de los proyectos identificados y priorizados.

En cuanto a organizaciones comunitarias de suma importancia que ayudarían a la implementación y ejecución del PDM, existiendo aproximadamente un total de 15 tipos de organizaciones de la sociedad civil, de las cuales los Patronatos son la base organizativa comunitaria más importante por su involucramiento en procesos de desarrollo local y funcionan como uno de los enlaces más cercanos con la municipalidad, así como con las distintas instituciones de desarrollo que operan en el municipio.

El tipo de organizaciones existentes son: patronatos, junta de agua, iglesias (Evangélicas y católicas), Patronatos, juntas de agua, sociedad de padres de familia por cada centro educativo, comités de salud, cajas rurales grupos de mujeres, Voluntarios. Cada una de estas organizaciones civiles juegan sus propios roles encaminados al desarrollo del municipio.

Organización Municipal

Principales indicadores de desempeño municipal:

La corporación municipal se ha comprometido a mejorar los indicadores sobre la economía, producción agrícola, social e infraestructura, ya que estas son los indicadores que más afectan a la población de Camasca

La Corporación Municipal está integrada por 6 regidores, 3 del Partido Nacional y 3 del Partido Libertad y Refundación, el alcalde y el Vicealcalde; como en el resto del país la Corporación se reúne cada quince días.

Las unidades técnicas municipal UTM, encargado de obras públicas la UMA (Unidad Municipal Ambiental) y la encargada de la (OMM) Oficina Municipal de la Mujer y UTMAS Unidad Técnica Municipal de Agua y Saneamiento ya que por alto grado de conocimiento en los procesos participativos realizados pueden tomar este papel con el apoyo incondicional de sus compañeros y por supuesto de la Corporación Municipal. Los antes mencionados serán las encargadas de apoyar en la gestión del PDM mediante la elaboración de fichas y perfiles de proyecto y dar seguimiento y evaluación a lo establecido de acuerdo a su prioridad o necesidad en los diferentes proyectos.

Como parte de la representación de la sociedad civil existe el Consejo de Desarrollo Municipal (CODEM) integrado por 8 personas, El COMDE (Consejo Municipal de desarrollo educativo) integrado por 12 y el CODEL (Consejo Municipal de Desarrollo Local) integrado por personas representantes de los sectores de educación, salud, seguridad, ambiente y social. El Comisión Ciudadana de Transparencia (C.C.T.) que constade 1 miembro y además de una Comisionada Municipal.

En su estructura organizacional la municipalidad cuenta con las oficinas de la Secretaría, Tesorería, Contabilidad y presupuesto, Unidad Municipal Ambiental (UMA), Catastro, Departamento Municipal de Justicia, Administración, Control Tributario, Oficina De La Mujer, Oficina de la Niñez Juventud y Adolescencia, Unidad Técnica de Agua y Saneamiento, Oficina de Acceso a la Información Pública, Unidad Técnica Municipal, Auditoría Interna, Asistente de tesorería con un total de 17 empleados, incluyendo el alcalde y el Vicealcalde.

Los servicios públicos que atiende la Municipalidad son: tren de aseo, aseo de calle, Centro de Salud, Crematorio Municipal.

Las inversiones de capital se realizan exclusivamente de las transferencias recibidas, deno ser así con los ingresos corrientes no están en capacidad de financiar ninguna inversión, de lo cual se evidencia la necesidad de mejorar la gestión institucional por ende la captación de recursos para inversión.

De las oficinas que operan en la Alcaldía Municipal y sus funciones:

Departamentos y Oficinas	Funciones
Secretaría Municipal	➤ Concurrir, certificar, comunicar, archivar, remitir, transcribir y coordinar
Departamento de Control Tributario	<ul style="list-style-type: none"> ➤ Ejecutar el Plan Operativo por Departamento de administración tributaria ➤ Llevar el registro de pago de los impuestos. ➤ Ingreso de todos los pagos.
Departamento de Catastro	<ul style="list-style-type: none"> ➤ Actualización y mantenimiento de catastro municipal. ➤ Elaboración de croquis y constancias. ➤ Mediciones, evaluaciones e inspecciones de propiedades.

Tesorería Municipal	<ul style="list-style-type: none"> ➤ Recaudación de fondos por tributos de los contribuyentes ➤ Ejecutar pagos contemplados en el presupuesto ➤ Registro de cuentas bancarias ➤ Registro dar recibos ➤ Depósitos en las cuentas municipales los fondos recaudados
Contabilidad y presupuesto	<ul style="list-style-type: none"> ➤ Desarrollar, implantar y dar seguimiento a un sistema contable. ➤ Presentar al alcalde municipal al alcalde municipal mensualmente de los informes financieros ➤ Elaboración del cuadro mensual de egresos por partida programa y actividad.
Auditor Interno	<ul style="list-style-type: none"> ➤
Departamento Municipal de Justicia	<ul style="list-style-type: none"> ➤ Otorgar licencia para todo tipo de eventos. ➤ Dar a conocer ordenanzas y disposiciones de la corporación municipal. ➤ Coordinar acciones con la policía preventiva asignada al municipio en materia de

	<p>seguridad ciudadana, cumplimiento de horarios y para mantener el orden público.</p> <ul style="list-style-type: none"> ➤ Levantar actas de compromiso en relación a denuncias de hechos que perjudican el bienestar de losvecinos del municipio. ➤ Autorizar cartas de venta, yguía de traslado de ganadoentre municipio y departamento. ➤ Matricula de fierros, armas ymotosierras.
<p>Unidad Técnica Municipal</p>	<ul style="list-style-type: none"> ➤ Es el ente encargado de laejecución del Plan de Inversión Municipal. ➤ Encargado de la revisión, supervisión y ejecución delos proyectos de la municipalidad.
<p>Unidad Municipal Ambiental</p>	<ul style="list-style-type: none"> ➤ Velar para que en las políticasy estrategias de desarrollo municipal sea considerados los aspectos ambientales para lograr un desarrollo sostenible. ➤ Promover la investigación, LaPlanificación y la implementación de modelos de manejo adecuado, tomando en cuenta entre otros el uso de la tierra. ➤ Recibir, registrar, dar seguimiento y canalizar a las instancias respectivas las denuncias en materia ambiental manteniendo informado al interesado; esto lo harán con el apoyo del juezde justicia. ➤ Coordinar y ejecutar accionesreferentes a la protección, conservación y restauración ambiental en el campo de la reforestación, manejo integrado del recurso hídrico.

	<p>manejo de los residuos sólidos, administración y vigilancia de las áreas naturales protegidas, control de contaminantes que se ajusten a las regulaciones técnicas que emita el gobierno central, ordenanzas municipales, entre otras.</p> <ul style="list-style-type: none"> ➤ Otorgar permisos para el traslado de madera legalizada.
Oficina de Recursos Humanos	<ul style="list-style-type: none"> ➤ Encargado del manejo y control del personal. ➤ Encargado del cuidado de los bienes municipales.
Unidad Técnica de agua y Saneamiento	<ul style="list-style-type: none"> ➤ Lograr cobertura de acceso a los servicios de agua potable. ➤ Mejorar la calidad del agua brindando asesoría técnica a las juntas administradoras de agua.
Oficina de la Mujer	<ul style="list-style-type: none"> ➤ Reuniones sobre charlas de salud y vivienda. ➤ Talleres de manualidades. ➤ Capacitaciones sobre prevenciones de diferentes enfermedades. ➤ Entrega de víveres. ➤ Charlas para prevenir embarazo en adolescentes. ➤ Charlas sobre planificación familiar.
Oficina Municipal de Niñez y Juventud y Adolescencia.	<ul style="list-style-type: none"> ➤ La Oficina de Niñez y Juventud tiene como objetivo implementar un sistema local de protección con enfoque de derechos que fomente y promueva la participación protagónica y vinculante de niños, niñas, adolescentes y jóvenes en el ámbito cívico, deportivo, cultural y social de la comuna.
Oficina de Acceso a la Información pública	<ul style="list-style-type: none"> ➤
Asistente de tesorería.	<ul style="list-style-type: none"> ➤

Incidencia en la población y el territorio:

El desempeño municipal en la actual administración, debido a su reestructuración en la definición clara de las funciones de cada departamento, gerencia, programa y proyecto proyectado una misión y visión más clara en beneficio de la población, trayendo en consecuencia un funcionamiento organizado y eficiente, donde el pueblo es prioridad en la atención integral de sus necesidades con el fin de ofrecer una mejor calidad de vida.

PRESENCIA INSTITUCIONAL EN EL MUNICIPIO

Instituciones públicas y privadas que operan en el municipio:

En nuestro municipio existen varias instituciones públicas y privadas que han contribuido al desarrollo de nuestras comunidades. Dichas instituciones han brindado su apoyo técnico y financiero en la realización de proyectos en todo el municipio. Entre las más importantes podemos mencionar las siguientes:

Instituciones/Programas	Cantidad en el Municipio
Juzgado de Paz	1
UAPS	1
CIS	1
Posta Policial	1
Centros básicos oficiales	5
Educación básica	10
Centros pre básicos oficiales	16
Educación media	1
Centro bilingüe	1
Registro Nacional de las Personas	1
Iglesias Católicas	15
Iglesias Evangélicas	9
Alcaldía Municipal	1
Visión Mundial	1
FAO	1
AMFI	1
PRONADERS	1
COCEPRADIH	1
SEDESOL	1
HOMBRO A HOMBRO	1
LAS HORMIGAS	1
DICTA	1
GOAL	1
DINAF	1

Programas y proyectos su población, objetivo y tipo de servicio que brindan:

Actualmente se estás estableciendo acuerdos con instituciones gubernamentales yONG´S para crear programas y proyectos que ayuden al desarrollo del municipio, comoser los programas de inclusión social y programas para la producción agrícola.

Cuadro #52

N°	Institución	Programa o Proyecto	Población y Objetivo	Tipo de servicio que brinda
1	HOMBRO A HOMBRO	KOLIBRI	Que haya una mejor cobertura en educación	Asistencia en educación
2	COCEPRADIIH	MEDIOS DE VIDA	Fomentar el ahorro.	
3	VISION MUNDIAL MUNICIPALIDAD	ESCUELAS DE PAZ	Promocionar las actividades en el Instituto	Financiamiento de las actividades desarrolladas.
4	FAO	PROYECTOS DE EMPRENDIMIENTO	Mejorar el ingreso económico mediante la implementación de proyectos	Insumos según el emprendimiento
5	PRONADERS	FORTALECIMIENTO A LAS CAJAS RURALES	Incentivar a los productores agrícolas.	Insumos agrícolas

Instancias creadas en el municipio y su funcionalidad:

Camasca cuenta con organizaciones en beneficio de la población vulnerable como el COMDE, COMDE, CODEL, CCT, ofreciendo una gama de servicios, las cuales permiten el involucramiento de niños, jóvenes, adultos y ancianos en la cual pueden expresar voluntades políticas o sociales, que enmarquen intereses colectivos o personales.

SOCIEDAD CIVIL

En Camasca existe aproximadamente un total de 15 tipos de organizaciones de la sociedad civil, de las cuales los Patronatos son la base organizativa comunitaria más importante por su involucramiento en procesos de desarrollo local, y funcionan como uno de los enlaces más cercanos con la municipalidad, así como con las distintas instituciones de desarrollo que operan en el municipio.

El tipo de organizaciones existentes son: patronatos, junta de agua, iglesias (Evangélicas y católicas), Patronatos, juntas de agua, sociedad de padres de familia por cada centro educativo, comités de salud, cajas rurales grupos de mujeres, Voluntarios. Cada una de estas organizaciones civiles juegan sus propios roles encaminados al desarrollo del municipio, entre los roles principales tenemos:

Organizaciones Comunitarias más importantes







N°	Organizaciones Comunitarias	Funciones
1.	Patronatos	Sus funciones principales se orientan a la gestión de proyectos de infraestructura, así como a procesos de organización y participación de la sociedad en el tratamiento de problemas de interés público; ninguno de estos cuenta con sus estatutos y todos son apoyados por la Municipalidad y por otras instituciones afines al desarrollo local
2.	Juntas de Agua	Son responsables del buen manejo y administración de los acueductos, tanto en la construcción de los mismos como en su operación; también, centran su interés en el buen funcionamiento organizacional y administrativo de las mismas Juntas, así como en la protección, control y manejo de las fuentes productoras de agua, son apoyadas directamente por la Municipalidad y por las instituciones afines a la protección de los recursos naturales.
3.	Iglesias	Su misión está orientada a promover los valores espirituales cristianos con énfasis en el amor al prójimo y ejercer la paz, armonía y la comprensión

		entre los habitantes ya que para ello existen varios grupos pertenecientes a la iglesia católica.	
4.	Sociedad de Padres de Familia	Brindan apoyo a los procesos de enseñanza – aprendizaje de los niños mediante diversas actividades realizadas a nivel del centro educativo, la comunidad y en la familia.	4.4.
5.	Clubes Deportivos	Representan un espacio de recreación para la juventud y de promoción de la armonía entre, y para, los pobladores.	
6	Cajas rurales	Grupos organizados con el fin de prestar servicios financieros a la población con bajos costos de crédito.	
7	Grupos de mujeres	Mujeres organizadas que fomentan la participación social mediante e el desarrollo de actividades orientadas al mejoramiento de las condiciones de vida de la mujer	
8	Comités de Salud	Estos grupos se encargan de apoyar diversas actividades relacionadas con el mejoramiento de la salud familiar comunitaria.	
9			

Gestión de Recursos

La gestión de recursos para la ejecución del plan de desarrollo municipal (PDM) será con fondos municipales y de transferencia, también con el apoyo de cooperantes la potencialidad básica para dicha ejecución, cabe mencionar que para la ejecución de proyectos de cooperación se debe tener una contraparte local o municipal. Es importante recalcar que en el municipio no existe mucho cooperante son pocos y a pesar de que tenemos un bajo nivel en desarrollo no ha existido ni interés de los cooperantes ni la debida gestión de las autoridades por atraer más cooperación y menos internacional.

A nivel municipal se cuenta con los siguientes cooperantes:

-  Alcaldía Municipal
-  Mancomunidad AMFI
-  Visión Mundial
-  FAO
-  COCEPRADII
-  HOMBRO A HOMBRO

No.	/ Institución	Tipo de actividad / servicios	Nombre Representante	Dirección sede principal	Teléfono
1	Municipalidad	Órgano de gobierno encargado de la ejecución y gestión de los proyectos para el beneficio de los habitantes del municipio.	Ignacio Bautista	Barrio El Centro Camasca	99458474
2	COCEPRADI	Institución encargada de coordinar y apoyar la seguridad alimentaria.	Pedro Castillo	Barrio La Ceiba	31755342
3	WORD VISION	Organización No gubernamental que apoya a niños y familias con extrema pobreza.	Alexis Castillo	Barrio El Centro Camasca	98294748
4	HOMBRO A HOMBRO	Da asistencia médica a los habitantes de la comunidad-	Manuel Láinez	Concepción Intibucá.	
5	FAO	Apoyo a grupos organizados en emprendimientos	Sindy Calix	Camasca Bo. El Centro	31742056
6	AMFI	Asesoría y asistencia técnica	Elvin Leodan	Camasca Bo. El Centro	98811658

La administración de los recursos se ha directamente con la Mancomunidad, o directamente con la Municipalidad a través de su tesorería, donde se llevarán sistemas contables, de los que darán informes mensuales o según se concerté con los cooperantes cuando estos aporten en los proyectos.

PLAN DE COMUNICACIÓN PDM CAMASCA

El Plan de Desarrollo Municipal con sus siglas PDM es una herramienta de gestión donde se describe las necesidades más sentidas en la población a corto y mediano y largo plazo, por lo tanto, es necesario que los actores claves organizaciones e instituciones y la sociedad civil conozca de sus ideas de proyectos detalladas en el mismo.

Objetivo General.

Comunicar a toda la población e Instituciones que de gran manera aportan al desarrollo municipal, que en las oficinas de la municipalidad de Camasca Intibucá se está llevando el proceso de actualización del Plan de Desarrollo Municipal (PDM), con el enfoque en gestión por resultados para los próximos 4 años a partir del año 2024 al 2029, en donde se planifica un proceso visionario para nuestro municipio.

Objetivos específicos:

Contar con un documento que contenga la problemática existente en cada una de nuestras comunidades y municipio de forma general en los 14 diferentes ejes temáticos, entre ellos Educación, Agua y Saneamiento, Seguridad Alimentaria, Economía, Infraestructura Social y otros.

Avances del plan de desarrollo Municipal:

- Preparación e inducción del proceso Metodológico.
- Levantamiento de línea de base socioeconómica y demográfica.
- Socialización de indicadores de línea base.
- Identificación de ideas de proyecto por eje temático
- Construcción de Planes de desarrollo comunitario (PDC).
- Construcción de FODA.
- Construcción de Plan Estratégico.
- Construcción de Plan de Inversión municipal multisectorial plurianual (PIMMP).
- Plan de inversión Municipal anual (PIMA).
- Construcción de Borrador de PDM.

Involucramiento de líderes comunitarios de sociedad civil.

A todas las autoridades municipales, organizaciones, Instituciones y líderes comunitarios se invitan a formar parte y conocer de lo planificado a partir del año 2024 hasta el 2029.

Resultados obtenidos:

- Realización de asambleas comunitarias por cada zona con mucha participación de los representantes y sociedad civil de cada comunidad según su zona de intervención.
- Construcción de 36 planes de desarrollo Comunitario y 4 planes zonales, validados y aprobados por la corporación municipal y la población en general.
- Construcción de Análisis FODA, Visión Compartidas y Plan Estratégico con líderes de las diferentes organizaciones y revisadas por la corporación Municipal.
- Se construyó el plan de inversión municipal multisectorial plurianual aprobado y socializado
- Formulación del Plan de Inversión Municipal Anual socializado y aprobado.

Nº	Actividad	Unidad medida	F	M	A	M	J	Total	Responsables
1	Reunión con líderes.	Jornadas	X	X		X		4	Equipo técnico
2	Reunión con representantes de instituciones.	Jornadas			X			1	Equipo técnico
3	Reuniones de corporación	Jornadas					X	2	Equipo técnico
4	Cabildo abierto	Jornada					X	1	Equipo técnico

VIABILIDAD

Social:

El PDM se elabora partiendo del levantamiento de las encuestas que contienen la cantidad de 69 preguntas socioeconómicas y demográficas, para la formulación del PDM se capacito por parte de técnico social de la Mancomunidad al equipo técnico Municipal (técnicos y estudiantes de práctica), que acompañaron a los líderes comunitarios que fueron escogidos de las distintas comunidades del municipio para realizar las actividades del levantamiento. Seguidamente con la culminación del levantamiento de las fichas socioeconómicas y el trabajo realizado en conjunto con los facilitadores, líderes y comunidad, se procedió a la digitalización de las boletas, socialización de los indicadores con la asamblea de cada patronato, seguidamente a la elaboración del documento de línea base, siguiendo la

metodología aplicada por FOCAL III.

Para la preparación de los Planes de Desarrollo Comunitario (PDC), se realizaron talleres de capacitación a líderes comunitarios, mismos que fueron impartidos por los técnicos de la municipalidad de Camasca.

En este proceso se realizaron asambleas comunitarias representadas por los líderes y fuerzas vivas de las diferentes comunidades donde plasmaron los principales problemas y necesidades de acuerdo a los indicadores de cada eje temático presentado.

Una vez concluidas estas fases, se procedió aceptablemente con las siguientes etapas como ser los Planes de Desarrollo Comunitario, Planes Zonales, Plan Estratégico y el plan plurianual.

Financiero:

Una gran cantidad de proyectos que fueron identificados en los Planes de Desarrollo Comunitario, serán ejecutados con fondos locales y de transferencia como también con aporte comunitario sea con una contraparte económica, disponibilidad de recursos locales o mano de obra no calificada.

La cantidad de proyectos detallados en el Plan de Inversión Multisectorial Plurianual y otros que conforman el banco municipal de proyectos (Planes Zonales y Planes de Desarrollo Comunitario) si se hace la comparativa con la disponibilidad y capacidad financiera local municipal los proyectos son excesivos en cuanto a presupuesto pues es lo que de forma aproximada ascendería el costo por la ejecución de los proyectos, las comunidades deben aprovechar su capacidad organizativa para realizar la gestión de ayudas de fondos externos para atraer nuevos recursos al municipio.

Técnico:

La mayoría de los proyectos detallados son de tipo Social, Productivo e infraestructura Social, para la viabilidad del PDM no se cuenta con el equipo suficiente y capacidad financiera para la ejecución del plan puesto que es un municipio con bajos índices en economía. Pero cabe recalcar que se cuenta con excelente mano de obra calificada y no calificada, no obstante, los proyectos se pueden ejecutar con la ayuda de las instituciones presentes y no presentes en nuestro municipio.

LIMITANTES Y RIESGOS

Limitantes:

- Baja presencia institucional en el municipio.
- Baja cultura de los pobladores por implementar una organización comunitaria.
- Retraso de transferencias.
- Costumbre al asistencialismo provocada por programas de apoyo económico y políticos.

Riesgos:

- Que las transiciones de gobiernos municipales no cumplan o asuman con responsabilidad la necesidad de promover el desarrollo local sobre la base del PDM.
- Que las presencias institucionales en el municipio no logren alcanzar una concertación para el apoyo en conjunto con la municipalidad y las comunidades.
- Que existan disputas entre líderes comunitarios y fuerzas vivas de las comunidades que afecte la consolidación de una instancia comunitaria que lidere la gestión del PDC Y PDM.
- Sectarismo político.
- Falta de aporte financiero comunitario.
- Insostenibilidad de obras y proyectos

Costos

El costo aproximado de las ideas de proyectos plasmadas en el presente Plan es de L.494,955,000.00 únicamente en proyectos zonales y proyectos estratégicos de las cuales serán desarrollados en un periodo de seis años consecutivos (2024 al 2029).

Financiamiento

La municipalidad de Camasca hará la gestión necesaria ante instituciones gubernamentales y no gubernamentales presentes a nivel municipal y central como también las que están fuera del ámbito nacional, con el objetivo de obtener recursos financieros externos, y poder sufragar gastos de la ejecución de los proyectos, ya que el único recurso financiero con que cuenta la municipalidad son las transferencias que recibe del gobierno central y el impuesto tributario, estos ingresos no cubren en su mayoría de los proyectos detallados en el Plan de Desarrollo Municipal.

A continuación, se detalla únicamente el Plan de Inversión Municipal Multisectorial Plurianual detallando 6 bloques temáticos por cada zona del municipio, el documento está comprendido desde el año 2024 al año 2029.

Plan de Inversión Municipal Plurianual

N.	Bloque temático	Zona 1	Zona 2	Zona 3	Zona 4	Total Proyectos	Presupuesto por bloque
1	Proyectos Sociales	45	41	62	36	184	35,000,000
2	Proyectos de Infraestructura social	48	30	34	33	145	161,000,000
3	Proyectos Productivos	31	24	19	16	90	30,288,000
4	Proyectos Ambientales	17	17	18	20	72	21,452,500
5	Proyectos de Seguridad Alimentaria	7	9	15	14	45	14,974,500
6	Proyectos Estratégicos					103	232,240,000
	Total, proyectos por zona	148	131	148	119		
TOTAL							494,955,000

Seguimiento

El concepto de seguimiento consiste en evaluar lo programado vs lo ejecutado del Plan de Desarrollo Municipal de forma transparente y participativa, el PDM está enfocado en cierta cantidad de años lo que nos indica que se tendrá que estar monitoreando para medir el avance en la ejecución de los proyectos, además la calidad, la inversión, y el involucramiento de la comunidad.

Para el seguimiento se cuenta con el equipo de la Unidad Técnica Municipal (UTM) quienes serán los responsables de analizar semestralmente los avances en la ejecución del plan. Se cuenta con un plan de inversión anual y plurianual que establece los proyectos planificados que serán ejecutados. El resumen de estos planes deberá acompañarse de un análisis de limitantes encontradas posterior a eso hacer las respectivas recomendaciones a la corporación municipal. Este informe deberá ir acompañado de un resumen de la ejecución financiera por cada proyecto, este será informe será preparado por la unidad administrativa municipal.

Evaluación

El proceso para medir el porcentaje de avance en la ejecución del presente plan la hará la Corporación Municipal anual o semestralmente con el apoyo de técnico encargado de la MANCOMUNIDAD AMFI, y equipo de la Unidad Técnica Municipal, el proceso de información hacia los líderes y población en general se hará mediante reuniones de patronatos o mediante cabildos abiertos, sin duda alguna, para los habitantes de las comunidades serán una valiosa unidad de medida para la valoración de tal ejecución.

ANEXOS

REPORTE ANEXO

TEMATICAS	INDICADORES DE LINEA BASE	CANTIDAD	%
Datos Generales sobre Población	Viviendas Encuestadas	1463	
	Población Total	6666	
	Población Masculina	3209	48.14
	Población Femenina	3457	51.86
	Promedio de personas por vivienda		4.56
	Menores de 1 año (total)	111	1.67
	Menores de 1 año (hombres)	60	1.87
	Menores de 1 año (mujeres)	51	1.48
	De 1 a 4 años (total)	613	9.2
	De 1 a 4 años (hombres)	320	9.97
	De 1 a 4 años (mujeres)	293	8.48
	De 5 a 6 años (total)	290	4.35
	De 5 a 6 años (hombres)	157	4.89
	De 5 a 6 años (mujeres)	133	3.85
	De 7 a 12 años (total)	921	13.82
	De 7 a 12 años (hombres)	450	14.02
	De 7 a 12 años (mujeres)	471	13.62
	De 13 a 15 años (total)	490	7.35
	De 13 a 15 años (hombres)	237	7.39
	De 13 a 15 años (mujeres)	253	7.32
	De 16 a 18 años (total)	453	6.8
	De 16 a 18 años (hombres)	222	6.92
	De 16 a 18 años (mujeres)	231	6.68
	De 19 a 23 años (total)	654	9.81
	De 19 a 23 años (hombres)	318	9.91
	De 19 a 23 años (mujeres)	336	9.72
	De 24 a 30 años (total)	697	10.46
	De 24 a 30 años (hombres)	332	10.35
	De 24 a 30 años (mujeres)	365	10.56
	De 31 a 40 años (total)	716	10.74
	De 31 a 40 años (hombres)	305	9.5
	De 31 a 40 años (mujeres)	411	11.89
	De 41 a 50 años (total)	589	8.84
De 41 a 50 años (hombres)	268	8.35	
De 41 a 50 años (mujeres)	321	9.29	
De 51 a 64 años (total)	586	8.79	
De 51 a 64 años (hombres)	273	8.51	
De 51 a 64 años (mujeres)	313	9.05	
De 65 años y mas (total)	546	8.19	
De 65 años y mas (hombres)	267	8.32	
De 65 años y mas (mujeres)	279	8.07	
Fuerza de Trabajo	Población de edad de trabajar(PET)	5192	
	Población de edad de trabajar(PET Hombres)	2456	
	Población de edad de trabajar(PET Mujeres)	2736	
	Población económicamente activa(PEA)	2784	53.62

Población económicamente activa(PEA Hombres)	1907	77.65
Población económicamente activa(PEA Mujeres)	877	32.05
Población económicamente activa(PEA) ocupada	1866	67.03
Población económicamente activa(PEA Hombres) ocupada	1478	77.5
Población económicamente activa(PEA Mujeres) ocupada	388	44.24
Población económicamente activa(PEA) desocupada	918	32.97
Población económicamente activa(PEA Hombres) desocupada	429	22.5
Población económicamente activa(PEA Mujeres) desocupada	489	55.76
Tasa de empleo		
Población económicamente inactiva(PEI)	2407	46.36
Población económicamente inactiva(PEI Hombres)	549	22.35
Población económicamente inactiva(PEI Mujeres)	1858	67.91
Población en que su ocupación es como empleado	39	2.67
Población en que su ocupación es como empleado sector comercial	3	7.69

TEMATICAS	INDICADORES DE LINEA BASE	CANTIDAD	%
Fuerza de Trabajo	Población en que su ocupación es como empleado sector industrial	2	5.13
	Población en que su ocupación es como empleado sector servicio	34	87.18
	Población en que su ocupación es trabaja por cuenta propia	1422	97.33
	Población en que su ocupación es que trabaja sector primario	1375	96.69
	Población en que su ocupación es que trabaja sector secundario	33	2.32
	Población en que su ocupación es que trabaja sector terciario	13	0.91
	# de empleos generados en cualquier sector productivo	20	0.39
	# Promedio de hogares con ingreso diario per capita menor de un \$1	153	10.46
	# Promedio de hogares con ingreso diario per capita entre \$1 y \$2	0	0
	# Promedio de hogares con ingreso diario per capita mayor que \$2	1295	88.52
	# de hogares que su ingreso les ajusta para alimentarse los 3 tiempos	1392	95.15
	# de hogares que su ingreso les ajusta para alimentarse los 2 tiempos	61	4.17
	# de hogares que su ingreso les ajusta para alimentarse 1 tiempo	10	0.68
Ingresos por remesas	# de hogares que reciben remesas	315	21.53
	# de hogares que reciben remesas menos de Lps. 1000	98	31.11
	# de hogares que reciben remesas entre Lps. 1001 y 2000	109	34.6
	# de hogares que reciben remesas de Lps. 2001 en adelante	99	31.43
Ingresos Mensuales Familiares	# de hogares que reciben ingresos menores Lps. 1000	617	42.17
	# de hogares que reciben ingresos entre Lps. 1001 y 2000	260	17.77
	# de hogares que reciben ingresos entre Lps. 2001 y 4000	252	17.22
	# de hogares que reciben ingresos entre Lps. 4001 y 8000	153	10.46
	# de hogares que reciben ingresos entre Lps. 8001 y 12000	55	3.76
	# de hogares que reciben ingresos entre Lps. 12001 y 20000	64	4.37
	# de hogares que reciben ingresos entre Lps. 20001 y 30000	26	1.78
	# de hogares que reciben ingresos entre	16	1.09

	Lps. 30001 y 50000		
	# de hogares que reciben ingresos mayores que Lps. 50000	5	0.34
Educación	Menores de 1 año (total leen)	0	0
	Menores de 1 año (hombres leen)	0	0
	Menores de 1 año (mujeres leen)	0	0
	De 1 a 4 años (total leen)	0	0
	De 1 a 4 años (hombres leen)	0	0
	De 1 a 4 años (mujeres leen)	0	0
	De 5 a 6 años (total leen)	0	0
	De 5 a 6 años (hombres leen)	0	0
	De 5 a 6 años (mujeres leen)	0	0
	De 7 a 12 años (total leen)	854	12.81
	De 7 a 12 años (hombres leen)	420	13.09
	De 7 a 12 años (mujeres leen)	434	12.55
	De 13 a 15 años (total leen)	477	7.16
	De 13 a 15 años (hombres leen)	232	7.23
	De 13 a 15 años (mujeres leen)	245	7.09
	De 16 a 18 años (total leen)	431	6.47
	De 16 a 18 años (hombres leen)	217	6.76
	De 16 a 18 años (mujeres leen)	214	6.19
	De 19 a 23 años (total leen)	621	9.32
	De 19 a 23 años (hombres leen)	304	9.47
	De 19 a 23 años (mujeres leen)	317	9.17
	De 24 a 30 años (total leen)	666	9.99
	De 24 a 30 años (hombres leen)	319	9.94
	De 24 a 30 años (mujeres leen)	347	10.04
	De 31 a 40 años (total leen)	683	10.25
	De 31 a 40 años (hombres leen)	287	8.94
	De 31 a 40 años (mujeres leen)	396	11.46
	De 41 a 50 años (total leen)	564	8.46
De 41 a 50 años (hombres leen)	256	7.98	
De 41 a 50 años (mujeres leen)	308	8.91	
De 51 a 64 años (total leen)	541	8.12	
De 51 a 64 años (hombres leen)	256	7.98	
Educación	De 51 a 64 años (mujeres leen)	285	8.24
	De 65 años y mas (total leen)	441	6.62
	De 65 años y mas (hombres leen)	223	6.95
	De 65 años y mas (mujeres leen)	218	6.31
Población por etnias	Chortí	1	0.02
	Chortí (hombres)	0	0
	Chortí (mujeres)	1	100
	Lenca	6632	99.49
	Lenca (hombres)	3198	48.22
	Lenca (mujeres)	3434	51.78
	Miskito	13	0.2

	Miskito (hombres)	2	15.38
	Miskito (mujeres)	11	84.62
	Nahua	4	0.06
	Nahua (hombres)	2	50
	Nahua (mujeres)	2	50
	Mestizo/Ladino	1	0.02
	Mestizo/Ladino (hombres)	0	0
	Mestizo/Ladino (mujeres)	1	100
	NS/NR	15	0.23
	NS/NR (hombres)	7	46.67
	NS/NR (mujeres)	8	53.33
Datos sobre población estudiantil	# de niños(a) en edad de estudiar	2804	42.06
	# de niños en edad escolar	526	18.76
	# de niñas en edad escolar	541	19.29
	# de niños(a) en edad de estudiar que actualmente estudian	1675	59.74
	# de niños(a) en edad de estudiar que actualmente no estudian	1129	40.26
	# de niños en edad de estudiar	1383	49.32
	# de niñas en edad de estudiar	1421	50.68
	# de niños que estudian sin edad de estudiar	177	2.66
	# de niñas que estudian sin edad de estudiar	183	2.75
	# de niños(a) que estudian sin edad de estudiar	360	5.4
	# de niños(a) en edad pre-escolar	181	6.46
	# de niños(a) en edad pre-escolar que estudian	127	70.17
	# de niños(a) en edad pre-escolar que NO estudian	54	29.83
	# de niños(a) en edad primaria	1621	57.81
	# de niños(a) en edad primaria que estudian	932	57.5
	# de niños(a) en edad primaria que NO estudian	689	42.5
	# de niños(a) en edad de plan básico	589	21.01
	# de niños(a) en edad de plan básico que estudian	378	64.18
	# de niños(a) en edad de plan básico que NO estudian	211	35.82
	Estudios diversificados	# de niños(a) en edad de diversificado	336
# de niños(a) en edad de diversificado que estudian		177	52.68
# de niños(a) en edad de diversificado que NO estudian		159	47.32
Estudios universitarios	# de jóvenes en edad de estudiar en universidad	77	2.75
	# de jóvenes en edad de estudiar en universidad que estudian	61	79.22
	# de jóvenes en edad de estudiar en universidad que NO estudian	16	20.78
Escolaridad	Tasa de escolaridad promedio(investigar en		

promedio (PN)	centro educativo)		
	Población fuerza de trabajo emergente	943	18.16
	Población fuerza de trabajo emergente que estudia en secundaria	406	7.82
	Población masculina (15 a 49) con 6 años de estudio	92	
	Población femenina (15 a 49) con 6 años de estudio	67	
Género			
	# personas hombres (mayores de 13 años) que no saben leer	67	
	# personas mujeres (mayores de 13 años) que no saben leer	90	
	# de niños que estudian en preescolar y primaria sin edad para estudiar	18	
	# de niñas que estudian en preescolar y primaria sin edad para estudiar	14	
	# de niños(a) que estudian en preescolar	127	7.58
Genero	# de niños(a) que estudian en preescolar total	127	7.58
	# de niños que estudian en preescolar	67	52.76
	# de niñas que estudian en preescolar	60	47.24
	# de niños que NO estudian en preescolar	31	57.41
	# de niñas que NO estudian en preescolar	23	42.59
	# de niños(a) que estudian en primaria	932	55.64
	# de niños que estudian en primaria	476	51.07
	# de niñas que estudian en primaria	456	48.93
	# de niños que NO estudian en primaria	351	50.94
	# de niñas que NO estudian en primaria	338	49.06
	# de niños(a) que estudian en secundaria (plan básico)	378	22.57
	# de niños que estudian en secundaria (plan básico)	171	45.24
	# de niñas que estudian en secundaria (plan básico)	207	54.76
	# de niños que NO estudian en secundaria (plan básico)	95	45.02
	# de niñas que NO estudian en secundaria (plan básico)	116	54.98
	# de niños(a) que estudian en diversificado	177	10.57
	# de niños que estudian en diversificado	84	47.46
	# de niñas que estudian en diversificado	93	52.54
	# de niños que NO estudian en diversificado	69	43.4
	# de niñas que NO estudian en diversificado	90	56.6
# de jóvenes que estudian en universidad	61	3.64	
# de hombres que estudian universidad	31	50.82	
# de mujeres que estudian universidad	30	49.18	
# de hombres NO que estudian universidad	8	50	
# de mujeres NO que estudian universidad	8	50	

Fuerza de trabajo	# de hombres que trabajan	1528	29.43
	# de hombres que NO trabajan	928	17.87
	# de mujeres que trabajar	686	13.21
	# de mujeres que NO trabajar	2049	39.46
	# de hombres en edad de trabajar	2456	47.3
	# de mujeres en edad de trabajar	2736	52.7
	# de hombres edad productiva (15 - 64) que trabajan	1303	53.05
	# de hombres edad productiva (15 - 64) que NO trabajan	415	16.9
	# de mujeres edad productiva (15 - 64) que trabajan	597	21.82
	# de mujeres edad productiva (15 - 64) que NO trabajan	1378	50.37
	# de personas entre (10 - 13 años) que trabajan	38	1.39
	# de personas entre (10 - 13 años) que NO trabajan	581	21.24
	# de personas que trabajan y no estudian entre 14 - 15 años	55	
	# de personas que trabajan y no estudian entre 16 - 17 años	70	
	# de hombres que trabajan remuneradamente (ocupación)	1528	29.43
	# de mujeres que trabajan remuneradamente (ocupación)	686	13.21
	# de hombres fuerza de trabajo emergente que estudian secundaria	190	3.66
	# de mujeres fuerza de trabajo emergente que estudian secundaria	216	4.16
Jejes(a) de hogar	# Madres solteras	238	6.88
	# Padres solteros	42	1.31
	Tasa de embarazos en adolescentes(PN) (13 a 21 años)(Investigar en centro de salud)		
Salud			
	# de niños menos de 5 años	865	12.98
	# de niños muertos menos de 5 años en el año anterior	2	0.23
	# muertes infantiles por 1000 niños nacidos vivos	2.31	
	# personas que planifican	114	
	# personas que NO planifican	1349	
	# personas que planifican con Ritmo	5	4.39
	# personas que planifican con DIU	13	11.4
	# personas que planifican con Pastilla	9	7.89
	# personas que planifican con Preservativo	1	0.88
	# personas que planifican con Inyección	57	50
	# personas que planifican con Operación	17	14.91
# personas que planifican con Implante	10	8.77	

Salud	# de partos atendidos durante el año anterior	20	
	Total de niños(a) nacidos en el año anterior	20	
	# de partos atendidos en centro de salud	1	5
	# de partos atendidos en materno infantil	3	15
	# de partos atendidos en hospital	4	20
	# de partos atendidos en clínica privada	7	35
	# de partos atendidos en otros centros de salud	0	0
Objetivo No.3	# de madres murieron antes del parto año anterior	3	100
	# de madres murieron durante del parto año anterior	0	0
	# de madres murieron post parto año anterior	0	0
	Tasa de mortalidad materna por cada 1000 partos		150
	# de personas que se enfermaron de Infecciones respiratorias agudas	1816	68.27
	# de personas que se enfermaron de Dengue Clásico	44	1.65
	# de personas que se enfermaron de Paludismo	1	0.04
	# de personas que se enfermaron de Dengue hemorrágico	1	0.04
	# de personas que se enfermaron de Chagas	1	0.04
	# de personas que se enfermaron de ZIKA	1	0.04
	# de personas que se enfermaron de Chicunguya	3	0.11
	# de personas que se enfermaron de Hipertension Arterial	159	5.98
	# de personas que se enfermaron de Diabetes	73	2.74
	# de personas que se enfermaron de Asma bronquial	66	2.48
	# de personas que se enfermaron de Epilepsia	7	0.26
	Objetivo No.3	# de personas que se enfermaron de Neumonia	54
# de personas que se enfermaron de Consumo de alcohol		18	0.68
# de personas que se enfermaron de Tuberculosis		1	0.04
# de personas que se enfermaron de Cáncer		19	0.71
Objetivo No.3	# de personas que se enfermaron de Diarreas	294	11.05
	# de personas que se enfermaron de De la piel	49	1.84

Servicios públicos	# de personas que se enfermaron de Discapacidad	53	1
	# de viviendas con servicio de Agua de pozo propio	105	9
	# de viviendas con servicio de Agua domiciliar de pozo comunal	83	5.67
	# de viviendas con servicio de Acarrea agua de rio o quebrada	63	4.31
	# de viviendas con servicio de Agua domiciliar por acueducto	923	63.09
	# de viviendas con servicio de Agua llave pública / fuente	381	26.04
	# de viviendas con servicio de Reservorio de agua lluvia	51	3.49
	# de viviendas con servicio de Inodoro o servicio sanitario	324	22.15
	# de viviendas con servicio de Letrina de fosa simple	122	8.34
	# de viviendas con servicio de Letrina de fosa séptica	914	62.47
	# de viviendas con servicio de Usa letrina	1122	76.69
	# de viviendas con servicio de Recolección de basura	786	53.73
	# de viviendas con servicio de Aseo de calles	656	44.84
	# de viviendas con servicio de Energía eléctrica domiciliar	1176	80.38
	# de viviendas con servicio de Teléfono (HONDUTEL)	38	2.60
	# de viviendas con servicio de Teléfono (Celular móvil o fijo)	900	61.52
	# de viviendas con servicio de Alumbrado público	691	47.23
	# de viviendas con servicio de Mantenimiento de calles	796	54.41
	# de viviendas sin servicio de Agua de pozo propio	1358	92.82
	# de viviendas sin servicio de Agua domiciliar de pozo comunal	1380	94.33
Servicios Públicos	# de viviendas sin servicio de Acarrea agua de rio o quebrada	1400	95.69
	# de viviendas sin servicio de Agua domiciliar por acueducto	540	36.91

	# de viviendas sin servicio de Agua llave pública / fuente	1082	73.96
	# de viviendas sin servicio de Reservorio de agua lluvia	1412	96.51
	# de viviendas sin servicio de Inodoro o servicio sanitario	1139	77.85
	# de viviendas sin servicio de Letrina de fosa simple	1341	91.66
	# de viviendas sin servicio de Letrina de fosa séptica	549	37.53
	# de viviendas sin servicio de Usa letrina	341	23.31
	# de viviendas sin servicio de Recolección de basura	677	46.27
	# de viviendas sin servicio de Aseo de calles	807	55.16
Servicios Públicos	# de viviendas sin servicio de Energía eléctrica domiciliar	287	19.62
	# de viviendas sin servicio de Teléfono (HONDUTEL)	1425	97.40
	# de viviendas sin servicio de Teléfono (Celular móvil o fijo)	563	38.48
	# de viviendas sin servicio de Alumbrado público	772	52.77
	# de viviendas sin servicio de Mantenimiento de calles	667	45.59
Vivienda			
	# total de viviendas y edificaciones	1463	
	# de edificaciones públicas y privadas		
	# de viviendas		
	# de viviendas desocupadas		
Material de construcción	# de viviendas construidas de adobe	1131	77.31
	# de viviendas construidas de bloque	307	20.98
	# de viviendas construidas de ladrillo	17	1.16
	# de viviendas construidas de bahareque	2	0.14
	# de viviendas construidas de madera	4	0.27
	# de viviendas construidas de desperdicios	1	0.07
	# de viviendas construidas de yugua	1	0.07
Material del techo	# de viviendas con techo de material de desecho	2	0.14
	# de viviendas con techo de Paja o similar	2	0.14
	# de viviendas con techo de Teja de barro	882	60.29
	# de viviendas con techo de Lámina metálica	533	36.43
	# de viviendas con techo de Lámina asbesto	14	0.96
	# de viviendas con techo de Concreto (losa o terraza)	20	1.37

	# de viviendas con techo de Teja americana (shingle)	10	0.68
Material del piso	# de viviendas con piso de Tierra	320	21.87
	# de viviendas con piso de Plancha de cemento	742	50.72
	# de viviendas con piso de Madera rústica	0	0
	# de viviendas con piso de Ladrillo de barro	83	5.67
	# de viviendas con piso de Granito	9	0.62
	# de viviendas con piso de Cerámica	254	17.36
	# de viviendas con piso de Mosaico	55	3.76
Tenencia de la vivienda	# de familias con vivienda propia totalmente pagada	1326	90.64
	# de familias con vivienda propia pagando	44	3.01
	# de familias alquilando vivienda	48	3.28
	# de familias con vivienda cedida o prestada	45	3.08
	# de familias con vivienda propia pagada y dominio pleno	134	10.11
	# de familias con vivienda propia pagada y dominio útil	1041	78.51
	# de familias con vivienda propia pagada y dominio ocupación	110	8.3
	# de familias con vivienda propia pagada y dominio posesión	36	2.71
Problemas principales de las viviendas	# de viviendas que no tienen repello	660	45.11
	# de viviendas que no tienen repello externo	121	18.33
	# de viviendas que no tienen repello interno	85	12.88
	# de viviendas sin repello ambos	454	68.79
	# de viviendas con piso de tierra	76	5.19
	# de viviendas sin cielo falso	394	26.93
	# de viviendas con techo en mal estado	99	6.77
	# de viviendas problemas estructurales	98	6.7
	# de viviendas sin problemas	207	14.15
Condiciones de la vivienda	# de viviendas en buenas condiciones	378	25.84
	# de viviendas en regulares condiciones	984	67.26
	# de viviendas en malas condiciones	101	6.9
Consumo energético para cocinar	# de viviendas que utilizan electricidad para cocinar	35	2.39
	# de viviendas que utilizan el gas volátil para cocinar	41	2.8
	# de viviendas que utilizan kerosén para cocinar	16	1.09
	# de viviendas que utilizan kerosén eco fogón	13	0.89
	# de viviendas que utilizan leña para cocinar	1371	93.71
Espacios de la vivienda	# de viviendas con sin piezas	2	0.14
	# de viviendas con una sola pieza	129	8.82

	# de viviendas con dos piezas	402	27.48
	# de viviendas con tres o mas piezas	930	63.57
Viviendas con baños	# de viviendas sin baño	265	18.11
	# de viviendas con un baño	1058	72.32
	# de viviendas con dos a mas baños	140	9.57
Dormitorios por vivienda	# de viviendas que tiene sin dormitorios	9	0.62
	# de viviendas que tiene una pieza como dormitorio	613	41.9
	# de viviendas que tiene dos piezas como dormitorio	556	38
	# de viviendas que tiene tres o mas piezas como dormitorio	285	19.48
Personas por dormitorio	# de viviendas con una personas por dormitorio	296	20.23
	# de viviendas con dos personas por dormitorio	576	39.37
	# de viviendas con tres o mas personas por dormitorio	581	39.71
Familias por vivienda	# de viviendas sin una familia	23	1.57
	# de viviendas con una familia	1164	79.56
	# de viviendas con dos familias	209	14.29
	# de viviendas con tres o mas familias	67	4.58
Emigración	# hogares con algún miembro emigrado	299	20.44
	# hogares con ningun miembro emigrado	1164	79.56
	# hogares con alguna mujer que haya emigrado	113	7.72
	# hogares con algún hombre que haya emigrado	249	17.02
	Cantidad de miembros del hogar que migraron	1005	
	# hogares miembros migrados a otros paises	4	0.4
	# hogares miembros migrados a dentro del pais	86	8.56
	# hogares miembros migrados a paises de centro américa	9	0.9
	# hogares miembros migrados a paises de norte américa	436	43.38
	# hogares miembros migrados a paises de sur américa	1	0.1
	# hogares miembros migrados a europa	18	1.79
	# hogares miembros migrados a otros paises	4	0.4
Razones de migración	# hogares donde migraron por razones economicas	296	99
	# hogares donde migraron por razones violencia generalizada	1	0.33
	# hogares donde migraron por razones reunificación familiar	2	0.67
Acceso al crédito	# hogares con un miembro haya obtenido algún préstamo	28	1.91
	# hogares sin un miembro haya obtenido algún préstamo	1435	98.09
	# hogares con alguna mujer con préstamo	11	39.29
	# hogares con algun hombre con préstamo	17	60.71
Seguridad Alimentaria	# hogares que producen alimentos	992	67.81
	# hogares que NO producen alimentos	471	32.19

	# hogares que producen alimentos para autoconsumo	685	69.05
Seguridad Alimentaria	# hogares que NO producen alimentos para autoconsumo	307	30.95
	# hogares que tienen huerto en su vivienda	90	6.15
	# hogares que NO tienen huerto en su vivienda	1373	93.85
	# hogares que cuentan con animales de granja	1208	82.57
	# hogares que NO cuentan con animales de granja	255	17.43
Tenencia de la Tierra	# hogares con tierra propia totalmente pagada	503	34.38
	# hogares con tierra propia pagando	38	2.6
	# hogares con tierra alquilada	628	42.93
	# hogares con tierra prestada	21	1.44
	# hogares con tierra en litigio	0	0
	# hogares con tierra comunal	2	0.14
	# hogares no tienen tierra	271	18.52
Violencia	# hogares con sistema de riego	14	1.41
	# jef@s de familia conocen casos de violencia intrafamiliar	14	0.96
	# jef@s de familia le ha sucedido o familia caso de violencia ultimo año	22	1.5
Participación	# jef@s de familia se sienten segur@s en comunidad	1444	98.7
	# de hombres que participan en organizaciones(> 18)	778	44.13
	# de mujeres que participan en organizaciones(> 18)	650	32.1
	# de viviendas donde participan solo un hombre	710	48.53
	# de viviendas donde participan dos mujeres y mas	34	2.32

ANALISIS FODA

Diagnostico FODA por eje temático (F12)

Análisis FODA por eje temáticos de intervención territorial

Departamento: **Intibucá** Municipio: **Camasca** Fecha de aprobación: **17/07/2023** Eje temático: **Ordenamiento Territorial.**

FORTALEZAS	DEBILIDADES
<ul style="list-style-type: none"> • Existencia de Oficina Municipal de Catastro. • Se cuenta con un Catálogo de valor Urbano y Rural. • Existencia de microcuencas en las Comunidades. • Acceso vial en todas las comunidades. • Facilidad de acceso. • Actualización valores catastrales en años terminados de o a 5 años. • Delimitación de las vías de comunicación. • El municipio se encuentra delimitado 	<ul style="list-style-type: none"> • Existencia de títulos de hacienda en la Comunidad Santa Cruz y Hacienda Santa Lucia. • Oposición a la implementación del Catastro. • Microcuencas dentro de propiedad privada. • Existencia de banco de material selectivo. • Irrespeto de los límites territoriales.
OPORTUNIDADES	AMENAZAS
<ul style="list-style-type: none"> • Registro inmobiliario. • Legalización de la tenencia de la tierra. • Identificación y documentación de ejidales Municipales. 	<ul style="list-style-type: none"> • Contaminación de las fuentes de agua. • Construcción de viviendas en puntos de riesgo. • Construcción de cercas que estrechan vías de comunicación. • Tala irregular del bosque. • Uso inadecuado de la tierra. • Derrumbes en zonas vulnerables.

Diagnostico FODA por eje temático (F12)

Análisis FODA por eje temáticos de intervención territorial

Departamento: **Intibucá** Municipio: **Camasca** Fecha de aprobación: **17/07/2023** Eje temático: **Salud y Nutrición.**

FORTALEZAS	DEBILIDADES
<ul style="list-style-type: none"> • Se cuenta con centro integral de salud. • Personal capacitado (clínica materno infantil, y centro integral de salud.) • Existe una Red de voluntarios • Atención a la población en general, niños mujeres, grupos vulnerables. • Existe el servicio de una ambulancia. • Análisis y tratamiento de agua. • Evaluación y seguimiento a mujeres embarazadas. 	<ul style="list-style-type: none"> • Baja cobertura de asistencia en menores de 5 años, peso y talla. • No hay regulación para el destazo de animales. • Botaderos clandestinos de basura. • Embarazos en adolescentes. • Escases de medicamentos en el centro de salud. • Falta de médicos permanentes en el CIS y CMI. • Baja cobertura de citología. • Inestabilidad laboral.
OPORTUNIDADES	AMENAZAS
<ul style="list-style-type: none"> • Brigadas médicas por parte de personal médico nacional y extranjera. • 	<ul style="list-style-type: none"> • Desnutrición. • Diabetes. • Hipertensión arterial. • Pandemias. • Virus.

Diagnostico FODA por eje temático (F12)

Análisis FODA por eje temáticos de intervención territorial

Departamento: **Intibucá** Municipio: **Camasca** Fecha de aprobación: **17/07/2023** Eje temático: **Educación.**

FORTALEZAS	DEBILIDADES
<ul style="list-style-type: none"> • Evaluación periódica de niveles de aprendizaje. • Los Centros Educativos del distrito escolar cuentan con una impresora multifuncional. • Personal docente capacitado con el grado de licenciatura en todos los niveles. • Apoyo de padres de familia en gestión de proyectos educativos. • Padres de familia organizados. • Apoyo a los educandos con kit escolar por parte de municipalidad. • Coordinación de actividades artísticas y recreativas. • Implementación de programa tecnológico Colibrí en algunos centros educativos. • Cobertura del sistema educativo en todo el municipio en prebásica I y II y ciclo de educación básica. • Se cuenta con Instituto de educación media. 	<ul style="list-style-type: none"> • Deserción escolar. • Baja matrícula en centros educativos. • Reprobación escolar. • Mala infraestructura; servicio mobiliario, tecnológico, ambiente de trabajo. • 60% población adulta no sabe leer y escribir. • Desactualización del personal docente y administrativo en digitalización o trabajo remoto. • Ausentismo escolar. • Falta de kit de primeros auxilios en Centros Educativos.
OPORTUNIDADES	AMENAZAS
<ul style="list-style-type: none"> • Funcionalidad de escuela bilingüe en el marco del convenio 169 de la OIT. • Apoyo técnico y financiero de diferentes organizaciones y del Estado. • Actualización de las TIC en personal docente y administrativo. • Implementación de programa tecnológico Colibrí en algunos centros educativos. • Apoyo de ONGS y Estado en procesos de alfabetización. 	<ul style="list-style-type: none"> • Indiferencia de autoridades superiores de educación. • Migración irregular • Falta de motivación escolar. • Malas políticas gubernamentales. • Aumento de la inseguridad y delincuencia. • Emergencia sanitaria. • Crisis económica y desempleo.

Diagnostico FODA por eje temático (F12)

Análisis FODA por eje temáticos de intervención territorial

Departamento: **Intibucá** Municipio: **Camasca** Fecha de aprobación: **17/07/2023** Eje temático: **Recursos naturales y ambiente.**

FORTALEZAS	DEBILIDADES
<ul style="list-style-type: none"> • Presencia de oficina de Unidad Municipal Ambiental. • Existencia de oficina local y regional del ICF. • Presencia de ONGS con fondos destinados a la protección de los RRNN. • Existencia de suelos fértiles y profundos. • Existencia de Oficina Municipal de Justicia. • Buen trabajo en saneamiento (letrinas). • Producción de energía fotovoltaica (San Antonio del Monte). • Gestión a través de la UMA jornada de reforestación. • Organizaciones comunitarias coordinan actividades en protección del medio ambiente. 	<ul style="list-style-type: none"> • Poca voluntad de la ciudadanía en someterse a tramites del aprovechamiento de los RRNN. • No aplicación de leyes que protegen los RRNN. • Falta de iniciativa propia de las organizaciones comunitarias en la protección de los RRNN. • Carencia de un fondo verde. • No seguimiento al plan de contingencia municipal. • No contar con un vivero municipal • Relieve quebrado vulnerable a deslizamientos. • Carencia del relleno sanitario para la GIRS. • Carencia de CODELES (Comité de Emergencia Local).
OPORTUNIDADES	AMENAZAS
<ul style="list-style-type: none"> • UMA enlace con el ICF para la aplicación de leyes de conservación. • Desembolso de fondos por parte de SERNA para la GIRS. • Leyes de protección al medio ambiente. • Existencia de JAA comprometidas a la conservación de los RRNN. 	<ul style="list-style-type: none"> • Inviernos con ciclones que afectan la población y cultivos. • Veranos largos (sequia). • Presencia de plagas que afectan los bosques. • Contaminación por el uso excesivo de plaguicidas. • Contaminación por no tratar los residuos sólidos. • Tala desproporcionada de las especies forestales. • Peligro de extinción de algunas especies de fauna. • Contaminación por la emisión de gases de efecto invernadero. • Incendios forestales. • Aumento de la población.

Diagnostico FODA por eje temático (F12)

Análisis FODA por eje temáticos de intervención territorial

Departamento: **Intibucá** Municipio: **Camasca** Fecha de aprobación: **17/07/2023** Eje temático: **Grupos vulnerables.**

FORTALEZAS	DEBILIDADES
<ul style="list-style-type: none"> • Existe una Oficina Municipal de Niñez y Juventud. • Existencia de una comisión municipal de la juventud. • Formación de un Consejo Municipal de Garantía de Derechos de la Niñez y Adolescencia. • Existe una Oficina Municipal de la Mujer (OMM) para atención a las mujeres. • Existe una red de mujeres. • Convenios de colaboración con las distintas organizaciones. • Apoyo con capital semilla a grupos de mujeres para sus emprendimientos. • Entrega de kit escolares a niños en las escuelas. • Inclusión social en la toma de decisiones. 	<ul style="list-style-type: none"> • No se cuenta con un centro de rehabilitación para personas con discapacidad. • Las personas emigran hacia otros países por diferentes tipos de violencia • Falta de oportunidades laborales. • No se cuenta con un asilo municipal para personas de la tercera edad. • Falta de recursos para dar apoyo directo a los grupos que se encuentran en vulnerabilidad.
OPORTUNIDADES	AMENAZAS
<ul style="list-style-type: none"> • Apoyo por parte del gobierno local (ayudas sociales) a madres solteras, medicamentos a niños. 	<ul style="list-style-type: none"> • Abuso de la tecnología por parte de niños (juegos inapropiados). • Violencia domestica por el acceso de bebidas alcohólicas. • Discriminación. • Vulneración de derechos.

Diagnostico FODA por eje temático (F12)

Análisis FODA por eje temáticos de intervención territorial

Departamento: **Intibucá** Municipio: **Camasca** Fecha de aprobación: **17/07/2023** Eje temático: **Vivienda.**

FORTALEZAS	DEBILIDADES
<ul style="list-style-type: none"> • La mayoría de la población urbana y rural cuenta con terreno propio. • Vías de acceso en buen estado que faciliten el transporte del material de construcción. • Mano de obra calificada para construcción de vivienda. 	<ul style="list-style-type: none"> • Falta de terrenos para la construcción de vivienda. • Falta de recursos económicos para la construcción de viviendas. • Hacinamiento. • Falta de titulación. • Falta de alumbrado eléctrico en algunas viviendas.
OPORTUNIDADES	AMENAZAS
<ul style="list-style-type: none"> • Créditos para construcción de vivienda. • Apoyo de ONG • Apoyo municipal. 	<ul style="list-style-type: none"> • Altos precios de los materiales de construcción. • Terrenos no adecuados para la construcción de viviendas. • Altos costos de mano de obra. • Zonas vulnerables. • Familias sin vivienda.

Diagnostico FODA por eje temático (F12)

Análisis FODA por eje temáticos de intervención territorial

Departamento: **Intibucá** Municipio: **Camasca** Fecha de aprobación: **17/07/2023** Eje temático: **Agua y Saneamiento**

FORTALEZAS	DEBILIDADES
<ul style="list-style-type: none"> • Existe 25 juntas administradoras de agua. • Existe una oficina de agua y saneamiento en la municipalidad. • Técnicos con conocimiento en el área de agua y saneamiento. • Apoyo por parte de la Secretaría de Salud • Oficina Municipal de Agua y Saneamiento. • El 90% de la población cuenta con letrinas. 	<ul style="list-style-type: none"> • No todas las juntas administradoras de agua dan tratamiento al agua. • No está bien consolidada una asociación de juntas de agua en el municipio. • Tarifas bajas para la sostenibilidad de los proyectos de agua. • No existe delimitación de microcuenca. • No existe un crematorio municipal. • No todas las juntas administradoras de agua cuentan con personería jurídica. • No hay existe un plan de gestión del recurso hídrico.
OPORTUNIDADES	AMENAZAS
<ul style="list-style-type: none"> • ONG's externas apoyando temas de agua y saneamiento • Leyes y políticas que rigen los temas de agua • Sistemas de micro medición • Existencia de ente regulador de agua potable y saneamiento 	<ul style="list-style-type: none"> • Colapso de sistemas de agua • Sequia • Deforestación • Aumento de la población • Desastres naturales • Incendios forestales

Diagnostico FODA por eje temático (F12)

Análisis FODA por eje temáticos de intervención territorial

Departamento: **Intibucá** Municipio: **Camasca** Fecha de aprobación: **17/07/2023** Eje temático: **Economía**

FORTALEZAS	DEBILIDADES
<ul style="list-style-type: none"> • El 80% de la población se dedica al cultivo de granos básicos para autoconsumo. • En el municipio se cuenta con CRAC y cooperativas de ahorro y crédito. • Alto recibo de remesas. • Tiendas y negocios con diferentes productos y servicios. • Buena cobertura de medios de transporte • Predio disponible para construcción de mercado municipal. • 	<ul style="list-style-type: none"> • Falta de apoyo a pequeños emprendedores. • No se cuenta con capital semilla para crear un negocio. • Poca publicidad de lugares turísticos del municipio. • Sueldos y salarios recibidos bajos por trabajadores • Escases de empleo. • Infraestructura inadecuada para la economía. • Baja producción agrícola. • Falta de infraestructura de mercado municipal.
OPORTUNIDADES	AMENAZAS
<ul style="list-style-type: none"> • Apoyo a personas con emprendimientos. • Creación de fondos para donación de granos básicos. • Apoyo a cajas rurales • Apoyo de insumos agrícolas por gobierno local y ONG's. 	<ul style="list-style-type: none"> • Emigración. • Vendedores de otros municipios en el municipio. • Mala administración de ingresos de remesas. • Altos precios de productos de la canasta básica.

Diagnostico FODA por eje temático (F12)

Análisis FODA por eje temáticos de intervención territorial

Departamento: **Intibucá** Municipio: **Camasca** Fecha de aprobación: **17/07/2023** Eje temático: **Seguridad Alimentaria**

FORTALEZAS	DEBILIDADES
<ul style="list-style-type: none"> • Se cuenta en el municipio con personal capacitado en el área • Algunos productores ya organizados • Establecimiento de huertos familiares • Operación de Cajas Rurales 	<ul style="list-style-type: none"> • La cultura en las personas que son muy dependientes • No existe apoyo a nivel local e institucional • El desempleo y aumento de los precios de los productos de la canasta básica • Falta de financiamiento
OPORTUNIDADES	AMENAZAS
<ul style="list-style-type: none"> • Descentralización de fondos (cajas rurales) • Alianza con instituciones financieras • Intercambio de experiencia con otros grupos productores 	<ul style="list-style-type: none"> • Sequia • Plagas • Migración • Consumismo • Riesgos sociales y desastres naturales • Condiciones climáticas afectan la producción (sequia, y inundaciones)

Diagnostico FODA por eje temático (F12)

Análisis FODA por eje temáticos de intervención territorial

Departamento: **Intibucá** Municipio: **Camasca** Fecha de aprobación: **17/07/2023** Eje temático: Tierra.

FORTALEZAS	DEBILIDADES
<ul style="list-style-type: none">• Tierras aptas para cultivos de granos básicos.• Zonas productoras de agua.• Apoyo del gobierno y ONG´S con insumos agrícolas y herramientas.• Agricultura y ganadería.	<ul style="list-style-type: none">• No se cuenta con un estudio de tierras productivas.• No se cuenta con tierras propias para trabajar.• Zonas de producción a una gran distancia de los hogares.• Altos precios de los fertilizantes.
OPORTUNIDADES	AMENAZAS
<ul style="list-style-type: none">• Apoyo a grupos organizados /cajas rurales.• Asesoramiento técnico en el uso adecuado de suelos.• Diversificación de cultivos.• Asesoramiento en preparación de abono orgánico.	<ul style="list-style-type: none">• Sequias.• Plagas.• Deforestación.• Contaminación• Incendios.• Tormentas tropicales.• Erosión del suelo.• Ganadería intensiva.

Diagnostico FODA por eje temático (F12)

Análisis FODA por eje temáticos de intervención territorial

Departamento: **Intibucá** Municipio: **Camasca** Fecha de aprobación: **17/07/2023** Eje temático: **Participación Ciudadana**

FORTALEZAS	DEBILIDADES
<ul style="list-style-type: none"> • Participación de hombres y mujeres en las diferentes organizaciones del municipio • Participación de organizaciones en planes de desarrollo municipal • Buen nivel organizativo en el municipio • Existencia de espacios municipales al servicio de la población 	<ul style="list-style-type: none"> • Falta de compromiso con las organizaciones • Baja integración de mujeres en cargos directivos • Poco interés de la población en proyectos de desarrollo • Inasistencia a reuniones y capacitaciones
OPORTUNIDADES	AMENAZAS
<ul style="list-style-type: none"> • Organizaciones interesadas en brindar capacitaciones a la población en diferentes temas • Apoyo de ONG's para el fortalecimiento de capacidades humanas. • Apoyo de instituciones al desarrollo económico y social • Aprovechamiento de los espacios brindados a la población 	<ul style="list-style-type: none"> • Poca presencia de personas en capacitaciones • Descontinuación de ONG's cooperantes

Diagnostico FODA por eje temático (F12)

Análisis FODA por eje temáticos de intervención territorial

Departamento: **Intibucá** Municipio: **Camasca** Fecha de aprobación: **17/07/2023** Eje temático: **Seguridad Ciudadana.**

FORTALEZAS	DEBILIDADES
<ul style="list-style-type: none"> • Posta policial. • Comité de mesas de seguridad ciudadana. • Se cuenta con una estructura de un juzgado. • Juez de paz. • Facilitadores judiciales. • Alcaldes auxiliares. • Se cuenta con una Oficina Municipal de la Mujer (OMM). • Vehículo disponible, policía nacional preventiva. 	<ul style="list-style-type: none"> • Escases de personal policial en el municipio. • Falta de patrullajes rutinarios a nivel comunitario. • Poca formación en temas de seguridad ciudadana. • Los comités de mesa de seguridad no están funcionando. • El juzgado no cuenta con un vehículo propio.
OPORTUNIDADES	AMENAZAS
<ul style="list-style-type: none"> • Hay una coordinación entre policía preventiva, Juzgado de Paz y Dirección Municipal de Justicia. • Formar grupos de jóvenes en emprendimiento. 	<ul style="list-style-type: none"> • Integración y formación de grupos antisociales en las comunidades. • Tráfico de estupefacientes de drogas. • Inseguridad ciudadana.

Diagnostico FODA por eje temático (F12)

Análisis FODA por eje temáticos de intervención territorial

Departamento: **Intibucá** Municipio: **Camasca** Fecha de aprobación: **17/07/2023** Eje temático: **Infraestructura Social**

FORTALEZAS	DEBILIDADES
<ul style="list-style-type: none"> • Aumento y estabilidad de fondos por parte del gobierno local • Población posee habilidades, capacidades para construcción • Apalancamiento de fondos con ONG's OBC y Municipalidad • OBC cuentan con transferencia que funcionan como contraparte para el apalancamiento de proyectos • Se cuenta con acceso a calles en todas las comunidades del municipio 	<ul style="list-style-type: none"> • Escasa o nula licitación al momento de realizar un proyecto • Poco empoderamiento para el cuidado y mantenimiento de obras locales • Centros educativos no condicionados • Edificios de salud están en deterioro constante
OPORTUNIDADES	AMENAZAS
<ul style="list-style-type: none"> • Creciente aumento de proveedores locales certificados • Aumento de obras que fortalecen y ayudan a familias con problemas en sus necesidades básicas • ONG's apalancan fondos para obras 	<ul style="list-style-type: none"> • Disminución de infraestructura autóctona de la población en el municipio • Altos precios e inestabilidad en materiales necesarios para construcción • Productos de mala calidad que atentan con la obra • Edificios presentan riesgos de ser expuestos a robos o maltrato daño de muebles por carencia de cerca de protección.

Diagnostico FODA por eje temático (F12)

Análisis FODA por eje temáticos de intervención territorial

Departamento: **Intibucá** Municipio: **Camasca** Fecha de aprobación: **17/07/2023**Eje temático: **Turismo.**

FORTALEZAS	DEBILIDADES
<ul style="list-style-type: none">• Territorio con potencial turístico.• Interés local para la actividad.• Atractivos turísticos.	<ul style="list-style-type: none">• Falta de presencia institucional.• Falta de organizaciones.• Carencias de habilidades turísticas.
OPORTUNIDADES	AMENAZAS
<ul style="list-style-type: none">• Condiciones favorables al público.• Proximidad con centros urbanos.• Disponibilidad de recursos públicos para la actividad.	<ul style="list-style-type: none">• Posibles tenciones por dueños de propiedad donde están los lugares turísticos.• No se cuenta con vías de acceso adecuadas hacia lugares turísticos.

Listados de Participantes y actas de aprobación socialización y a
aprobación de los Planes Zonales

Zona 4



Alcaldía Municipal de Camasca

Departamento de Intibucá
Honduras, C. A.



LISTADO DE PARTICIPANTES: SOCIALIZACION Y APROBACION DEL PLAN ZONAL TERRITORIAL
Fecha: 06 DE JUNIO DE 2023

N.	Nombre	Sexo		Identidad	Organización	Teléfono	Firma
		H	M				
1	José Natividad Gómez	/		1002-1961-00131	C. El Cantón H. Patronato	92839158	<i>[Signature]</i>
2	Alyoso Benavides			1002-1970-00175	Carretero		<i>[Signature]</i>
3	Eleonora Martínez			1002-1984-00385	Fiscal		<i>[Signature]</i>
4	Delmi Terma Gómez	-		10021975-00033	Planos San Antonio Vicepresidenta		<i>[Signature]</i>
5	José patricio Sánchez Gue			1002-1993-00104	Fiscal		<i>[Signature]</i>
6	Elmer David Ayala			1008-2000-00042	AMFI	87904624	<i>[Signature]</i>
7	Edy Sanchez	/		1204-1989-00146	AMFI	91124961	<i>[Signature]</i>
8	Felipe Nery G M			1002-1979-00170	Soporte Presidente	99/64923	<i>[Signature]</i>
9	Oliver A.P.A.			1002-1998-00139	FICA P.A.P. Presidente	98632835	<i>[Signature]</i>
10	José Fausto Amador	-		1002-1979-00271	El Concejo Presidente	96-00-43-49	<i>[Signature]</i>
11	<i>[Signature]</i>	-		1003-1983-00409	C. El Campo Hazienda Presidente	99454459	<i>[Signature]</i>
12	José Candelario Argueta	-		1003-1985-00053	Hazienda Pte. Patronato Poble El	33481995	<i>[Signature]</i>
13							
14							

Activar
Ver Conf



CERTIFICACION DE PUNTO DE ACTA PLAN ZONAL

Reunidos en el local que ocupa Salón Municipal del municipio de Camasca Intibucá día Jueves 6 de Julio del 2023 para celebrar asamblea con presidentes de patronato de las diferentes comunidades y caseríos de la zona número # 4 con el propósito de analizar, priorizar y programar las ideas de proyecto por cada uno de los ejes temáticos del plan zonal, proceso facilitado por el equipo técnico de planificación de la municipalidad de Camasca Intibucá, que fue validado y consensuado por cada uno de los representantes de la zona.

Y para constar se firma la presente en el mismo lugar y fecha a los 6 días del mes de Julio del año 2023.

[Handwritten signature]

Felipe...

ELSA POTE

Oban P...

[Handwritten signature]

[Handwritten signature]

*presidente patronato
Flor entino cruz*

ZONA 1



MUNICIPALIDAD DE CAMASCA
Departamento de Intibucá



LISTADO DE PARTICIPANTES PRESENTACION Y APROBACION DE PAN ZONAL TERRITORIAL
LUGAR Y FECHA: CAMASCA, INTIBUCÁ 06 DE JUNIO DEL 2023

N.	Nombre	Sexo		Identidad	Organización	Teléfono	Firma
		H	M				
1	Jose Orlando Quintero	X		1002-1962-00042	Pt Patronato	96080390	<i>[Handwritten Signature]</i>
2	Saturnino Mendoza	X		1002-1968-00069	Pt Patronato	96669162	<i>[Handwritten Signature]</i>
3	Clementina Mejia de la O		X	1002-1960-00030	sr. patronato	99346966	<i>[Handwritten Signature]</i>
4	José Rivas Gomez	X		1002-1964-00056	Patronato	73517926	<i>[Handwritten Signature]</i>
5	José Cresencio Lobos	X		1002-1962-00051	Patronato	"	<i>[Handwritten Signature]</i>
6	Joaquín Ramos Gomez	X		1002-1965-00034	Patronato	98-16-46-90	<i>[Handwritten Signature]</i>
7	Jose Alejandro Diaz	X		1002-1976-00038	patronato sje	994546-00	<i>[Handwritten Signature]</i>
8	Wilfredo Mindez	X		1002-1982-00181	Patronato El Carron	9480-5405	<i>[Handwritten Signature]</i>
9	Esadia Zelazco Arellano			1002193400010	Patronato Agua Zarca	95409180	<i>[Handwritten Signature]</i>
10							
11							

Activar Windows
Ve a Configuración



HONDURAS

CERTIFICACION DE PUNTO DE ACTA PLAN ZONAL

Reunidos en el local que ocupa Salón Municipal del municipio de Camasca Intibucá día Jueves 6 de Julio del 2023 para celebrar asamblea con presidentes de patronato de las diferentes comunidades y caseríos de la zona número # _____ con el propósito de analizar, priorizar y programar las ideas de proyecto por cada uno de los ejes temáticos del plan zonal, proceso facilitado por el equipo técnico de planificación de la municipalidad de Camasca Intibucá, que fue validado y consensuado por cada uno de los representantes de la zona.

Y para constar se firma la presente en el mismo lugar y fecha a los 6 días del mes de Julio del año 2023.

Saturno Mendoza

José Antonio

José Ramón

Leonardo

la Mejía



Zona 2



Alcaldía Municipal de Camasca

Departamento de Intibucá
Honduras C. A.

HONDURAS

LISTADO DE PARTICIPANTES: SOCIALIZACION Y APROBACION DEL PLAN ZONAL TERRITORIAL
Fecha; 06 DE JUNIO DE 2023

Zona # I

N.	Nombre	Sexo		Identidad	Organización	Teléfono	Firma
		H	M				
1	Cesar López			10021970 00120	San Ignacio	96164373	Cesar López
2	Francis Nelson Ramos	✓		1002-1963-00107	Patronato La Ceiba	99557245	Francis Nelson Ramos
3	Elmer Javier C.			1002-1968-00100	Presidente Somb	94331811	Elmer Javier C.
4	Necy Javier Lemus	✓		1002-1958-00281	Secretaría El Portillo		Necy Javier Lemus
5	Erner Ramos Díaz	✓		10021975 00149	Patronato Los Frailes San	94656651	Erner Ramos Díaz
6	Adolfo Díaz Reyes			10021953 00171	Patronato	96059831	Adolfo Díaz Reyes
7	Andrés Milla Amaya			10021960 00022	Presidente	96915026	Andrés Milla Amaya
8	Samuel Amador Amador			10021974 00193	Presidente	94880509	Samuel Amador Amador
9	José martini ano Ramos	-		10021971 00076	presidente	88085655	José Ramos
10							
11							
12							



CERTIFICACION DE PUNTO DE ACTA PLAN ZONAL

Reunidos en el local que ocupa Salón Municipal del municipio de Camasca Intibucá día Jueves 6 de Julio del 2023 para celebrar asamblea con presidentes de patronato de las diferentes comunidades y caseríos de la zona número # 1 con el propósito de analizar, priorizar y programar las ideas de proyecto por cada uno de los ejes temáticos del plan zonal, proceso facilitado por el equipo técnico de planificación de la municipalidad de Camasca Intibucá, que fue validado y consensuado por cada uno de los representantes de la zona.

Y para constar se firma la presente en el mismo lugar y fecha a los 6 días del mes de Julio del año 2023.

Georlap

Elmer Davis Cantarero

Adolfo

Andrés

[Signature]

[Signature]

[Signature]

[Signature]



Zona 3



CERTIFICACION DE PUNTO DE ACTA PLAN ZONAL

Reunidos en el local que ocupa Salón Municipal del municipio de Camasca Intibucá día Jueves 6 de Julio del 2023 para celebrar asamblea con presidentes de patronato de las diferentes comunidades y caseríos de la zona número # 03 con el propósito de analizar, priorizar y programar las ideas de proyecto por cada uno de los ejes temáticos del plan zonal, proceso facilitado por el equipo técnico de planificación de la municipalidad de Camasca Intibucá, que fue validado y consensuado por cada uno de los representantes de la zona.

Y para constar se firma la presente en el mismo lugar y fecha a los 6 días del mes de Julio del año 2023.

maria  Silma Mendoza

Oscar  José



Alcaldía Municipal de Camasca

Departamento de Intibucá
Honduras C. A.

HOJAS

LISTADO DE PARTICIPANTES: SOCIALIZACION Y APROBACION DEL PLAN ZONAL TERRITORIAL Fecha: 06 DE JUNIO DE 2023

N.	Nombre	Sexo		Identidad	Organización	Teléfono	Firma
		H	M				
1	Alfonso Jery de la Cruz	X		1003 1965 00067	Pto	98605617	<i>[Signature]</i>
2	Raenado Montez	X		1002 1968 00051	Pto	99322702	<i>[Signature]</i>
3	Bartolomé Guevara	X		1002 1977 00150	Pto		<i>[Signature]</i>
4	URCINO LOPEZ	X		1004 1966 00243		98952831	<i>[Signature]</i>
5	Faustino martinez	X		1002 1980 00322		94725952	<i>[Signature]</i>
6	Edwin Alexander Cruz	X		1002 1995 00020	Alcaldia Camasca	89000529	<i>[Signature]</i>
7	maria Vilma Mendoza		X	1315 1977 00037	Presidenta	99723819	<i>[Signature]</i>
8	Oscar Danilo Viquez	X		1002 1985 00002	Presidente	95797664	<i>[Signature]</i>
9	Roberto Aleman			1002 1979 00029	Presidente		<i>[Signature]</i>
10	Hilario Afonso	X		1002 1980 00022	Presidente de pt	99984742	<i>[Signature]</i>
11							
12							
13							
14							
15							

FOTOS DEL PROCESO
ELABORACION DE VISION COMPARTIDA, ANALISIS FODA, LINEAS
ESTRATEGICA Y PROYECTOS POR OBJETIVO DE LINEA.





Lineas Estrategicas

- 1.- Alta cobertura y calidad del servicio de agua.
- 2.- Acceso a buenos servicios de salud.
- 3.- Alimentación balanceada
- 4.- Grupos vulnerables
- 5.- Infraestructura vial adecuada
- 6.- Tratamiento de desechos sólidos
- 7.- Agricultores resilientes al cambio climático.
- 8.- Instalaciones educativas acondicionadas.

Objetivos

- 1.- Mejorar la calidad del servicio
- 2.- Obtener mejores servicios

Proyectos

- 1.1.1. Proyecto de agua
- 1.1.2. Proyecto de salud
- 1.1.3. Proyecto de alimentación
- 1.1.4. Proyecto de infraestructura vial

SOCIALIZACION DE PLANES ZONALES CON PRESIDENTES DE PATRONATO
POR ZONA.





