



*Alcaldía Municipal de San Juan*  
*San Juan, Intibucá Honduras C.A*



## NOTA DE REMISION

San Juan, Intibucá 05 de diciembre del 2016

**Lic. Anna Sarai Ferrera**

**Oficial de acceso a la información pública**

**Alcaldía municipal San Juan, Intibucá.**

Estimada:


Le saludo deseando éxitos en sus actividades que a diario realiza, y deseando que Dios todo poderoso continúe bendiciendo su vida.

El motivo de la presente nota es para remitirle la información por usted requerida:

- Predios municipales con su respectiva clave catastral

Genrry Roney Aguilar

JEFE DE CATASTRO



*Municipalidad*

*San Juan, Suibacoá Honduras, D.H.*


Transparencia y Eficiencia

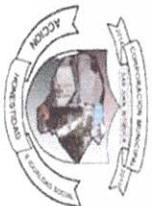


# PREDIOS MUNICIPALES


## PREDIOS AREA URBANA

- TERRENO MUNICIPAL A CONSTRUIR EL ESTADIO  
UBICADO: EN EL TABLON  
AREA: 13,860.00 METROS CUADRADOS
- TERRENO MUNICIPAL  
UBICADO: EN EL BARRIO LAS BELLA VISTA  
AREA: 4,755.30  
CON CLAVE CATASTRAL: EJ314H 14-1
- TERRENO MUNICIPAL EL COLISEO  
UBICADO: EN EL BARRIO BELLA VISTA  
AREA: 1,949.43 METROS CUADRADOS  
CON CLAVE CATASTRAL: EJ314H 21-2






*Martha Montepal*  
*San Juan, San Marcos, Guatemala, C. A.*  
Transparencia y Eficiencia



- **CAMPO DE FUTBOL**  
**UBICADO: EN EL BARRIO LAS BRISAS**  
**AREA: 9,185.88 METROS CUADRADOS**  
**CON CLAVE CATRASTAL: EJ314M 20-1**
- **TERRENO MUNICIPAL EL HUERTO**  
**UBICADO: BARRIO EL CENTRO**  
**CON CLAVE CATRASTAL : EJ314Q 23-2**  
**AREA: 4,667.00 METROS CUADRADOS**
- **TERRENO MUNICIPAL**  
**UBICADO: EL LA CEIBITA**  
**AREA: 345 METROS CUADRADOS**
- **TERRENO MUNICIPAL**  
**UBICADO: EN EL BARRIO EL CENTRO**  
**AREA: 121 METRO CUADRADO**
- **TERRENO MERCADO MUNICIPAL**



*Municipalidad Municipal*  
*San Juan, Sucre, Honduras, C. H.*  
Transparencia y Eficiencia



**UBICADO: BARRIO EL CENTRO**

**AREA: 1,363.00 METROS CUADRADOS  
CON CLAVE CATASTRAL: EJ314R 73-1**

➤ **TERRENO AUDITORIUM MUNICIPAL**

**UBICADO: BARRIO EL CENTRO**

**AREA: 915.20 METROS CUADRADOS**

➤ **TERRENO OFICIAL MUNICIPALES**

**UBICADO: EN EL BARRIO EL CENTRO**

**AREA: 841.09 METROS CUADRADOS**

➤ **PREDIO DEL ANTIGUO PALACIO MUNICIPAL**



**UBICADO: EN EL BARRIO EL CENTRO**

**AREA: 454.73 METROS CUADRADOS**

➤ **PREDIO DEL PARQUE MUNICIPAL**

**UBICADO: BARRIO EL CENTRO**

**AREA: 2,060.01 METROS CUADRADOS**



*Mexicana Municipal*

*San Juan Toluca, Honduras, D. N.*

Transparencia y Eficiencia



**CON CLAVE CATASTRAL: EJ314R 72-1**

➤ **PREDIO ANTIGUO MERCADO MUNICIPAL**

**UBICADO: BARRIO EL CENTRO**

**AREA: 132.77 METROS CUADRADOS**

**CON CLAVE CATASTRAL: EJ314R 13-4**

➤ **PREDIO CAMPO DE FUTBOL LOS HERNANDEZ**

**UBICADO: BARRIO LOS HERNANDEZ**

**AREA: 8,024.04 METROS CUADRADOS**

**CON CLAVE CATASTRAL: EJ314W 11-1**

➤ **PREDIO RASTRO MUNICIPAL**


**UBICADO: BARRIO LOS HERNANDEZ**

**AREA: 1,009.00 METROS CUADRADO**

**CON CLAVE CATASTRAL: EJ314X 8-6**

➤ **TERRENO MUNICIPAL LA PLANCHAS**

**UBICADO: BARRIO SAN FRANCISCO**





*Health Municipality*

*San Juan Turbaca, Honduras, C. H.*

Transparencia y Eficiencia



**AREA: 1,330.00 METROS CUADRADOS**

**CLAVE CATASTRAL: EJ314X 4-1**

➤ **TERRENO LAS TURBINAS**

**UBICADO: BARRIO LOS ALVARADOS**

**AREA: 8,100.00 METROS CUADRADOS**

➤ **PREDIO MUNICIPAL LOS HERNANDEZ**

**UBICADO : LOS HERNANDEZ**


**AREA: 886.00 METROS CUADRADOS**


**CON CLAVE CATASTRAL: EJ31 4X 9-1**

➤ **PREDIO DE CEMENTERIO MUNICIPAL**

**UBICADO: EN EL BARRIO EL CALBARIO**

**AREA: 111,027.00 METROS CUADRADOS**





*Municipalidad*  
*San Juan Intibucá Honduras* D. H.  
Transparencia y Eficiencia



- **PREDIO DE PILAS DE OXIDACION**  
**UBICADO: BARRIO EL CALVARIO**  
**AREA: 27,842.00 METROS CUADRADOS**



## **PREDIOS DE AREA RURAL**

- **TERRENO MUNICIPAL LA CEIBITA**  
**UBICADO : EN LA CEIBITA**  
**AREA:3,792.36 METROS CUADRADOS**
- **PREDIO CENTRO EL COYOTE**  
**UBICADO: LAS ACACIA JAGUA**  
**AREA: 1.00 MANZANAS**
- **PREDIO BELLA VISTA JAGUA**  
**UBICADO : EN JAGUA SAN JUAN INTIBUCA**  
**AREA: 5.28 MANZANAS**



*Municipalidad*

*San Juan, Interoceánica, Honduras, C. A.*

Transparencia y Eficiencia



➤ **TERRENO PLAZA CIVICA**

**UBICADA: EN EL PELON**

**AREA: 10.41 MANZANAS**

➤ **TERRENO DONADO POR EL SEÑOR JULIAN VASQUEZ**


**UBICADO: EN AGUA CALIENTE SUR**

**AREA: 2.00 MANZANAS**


➤ **TERRENO MUNICIPAL LOMA DE HORNO**

**UBICADO: LOMA DE HORNO**

**AREA: 5.59 TAREAS**








*Municipalidad Municipal*

*San Juan, Guatemala, Guatemala, C. A.*

Transparencia y Eficiencia



## PREDIOS ASIGNADOS

- TERRENO POLICIA MUNICIPAL CEDIDO ALA SECRETARIA DE SEGURIDAD  
UBICADO: EN EL BARRIO EL CENTRO  
AREA: 468.75 METROS CUADRADOS
- TERRENO CASA DE COHDEFOR CEDIDO ALA UDASJI  
UBUICADO: BARRIO HERNANDEZ  
AREA: 494.16 METROS CUADRADOS