


## ALCALDÍA MUNICIPAL

MUNICIPIO DE CORQUÍN, DEPARTAMENTO DE COPÁN

HONDURAS C.A.

Cel. 98850478 / 97166537

e-mail: [alcaldiacorquin2018@outlook.es](mailto:alcaldiacorquin2018@outlook.es)



INFORMACION CATASTRAL DEL SEGUNDO TRIMESTRE DEL AÑO 2024 DE TERRENOS PERTENECIENTES A LA MUNICIPALIDAD DE CORQUIN COPAN DEL MES DE ABRIL.

No	UBICACIÓN DEL INMUEBLE	NOMBRE DEL INMUEBLE	CLAVE CATASTRAL	LUGAR DE INSCRIPCIÓN	FECHA DE INSCRIPCIÓN	NUMERO DE ESCRITURA	ASIENTO	TOMO	FOLIO	EXTENSION (AREA)
1	CHILIQUERA	SOLAR	040503CK240Z00 0509	SANTA ROSA	21/06/2004	609	970	46	058	7,500.00 VRS2
2	EL BARRO	AGUAS RESIDUALES	040501CK244K B15P0003	SANTA ROSA	22/07/1989	269	1209	13	241	2,151.00 VRS2
3	AGUA CALIENTE	TANQUE DE AGUA	040502CK240Z00 1812	SANTA ROSA	14/05/2013	46	1626	67	211	625.00M2
4	GUALME	RESERVA FORESTAL	040506CK2300 1044	SANTA ROSA	12/04/2005	53	908	47	054	12.00MZ
5	CORQUIN CENTRO	CEMENTERIO	04001CK311T B05P02	SANTA ROSA	14/03/2018	41	75	197	2200	0.42HAS
6	BARRIO BERLIN	KINDER	040501CK244P B49P04	SANTA ROSA	13/02/1988	36	64	13	16	992.00VRS2
7	CORQUIN CENTRO	COLONIA	040502CK240Z00 1813	SANTA ROSA	03/07/2007	39	4970	50	382	1.00MZ
8	CAPUQUITAS	ESCUELA	040504CK120Z00 0340	SANTA ROSA	20/10/2006	12	1608	47	161	0.19MZ
9	PASHAPA CELAQUE	CAMPO	040504CK120Z00 0341	SANTA ROSA	27/02/2004	1045	6203	44	440	0.62MZ

“SIEMPRE UNIDOS POR UN CORQUIN MEJOR”


## ALCALDÍA MUNICIPAL

MUNICIPIO DE CORQUÍN, DEPARTAMENTO DE COPÁN

HONDURAS C.A.

Cel. 98850478 / 97166537

e-mail: [alcaldiacorquin2018@outlook.es](mailto:alcaldiacorquin2018@outlook.es)



10	CORQUIN CENTRO	COLONIA	040501CK240Z00 0348	SANTA ROSA	22/07/2009	20	2657	54	199	2.34MZ
11	SUPTILLO	ESCUELA	040504ck120Z00 0333	SANTA ROSA	22/11/2005	573	4665	46	277	3,492.81M2
12	BARRIO BERLIN	SOLAR	040501CK244K B31P04	SANTA ROSA	22/06/2006	38	4026	48	265	4,329.00M2
13	PASHAPA	CAMPO	040504CK120Z 0112	SANTA ROSA	20/10/2006	11	1606	49	107	0.92MZ
14	POTRERILLOS	KINDER	040509CK240Z00 0227	SANTA ROSA	11/07/2001	791	1288	43	86	756.00VRS2
15	JIMILILE	KINDER	040507CK240Z00 0674	SANTA ROSA	11/17/2000	1418	7120	41	465	288.00VRS2
16	CORQUIN CENTRO	CREMATO- RIO	040501CK310Z00 0217	SANTA ROSA	19/11/2007	78	3253	51	283	2.16MZ
17	AGUA CALIENTE	CAMPO	040502CK240Z00 1082	SANTA ROSA	29/04/2019	259	41	2336	75	1.23 MZ
18	BARRIO LOS ANGELES	CEMENTERIO	040501CK311Y B19P03-04	SANTA ROSA	30/11/2018	1320	87	2283	00	1,899.45M2
18	BARRIO LOS ANGELES	CEMENTERIO	040501CK311Y B19P01-02	SANTA ROSA	23/11/2018	1094	09	2280	00	2,132.70M2
19	EL CALTATATO	AGUAS RESIDUALES	040501CK420Z 1481	SANTA ROSA	01/08/2019	130	185134 4	2370	42	2.12HAS
20	JIMILILE	PLANTA POTABILIZAD ORA	040507CK240Z 1818	SANTA ROSA	01/01/2019	132	185228 5	2370	45	0.35HAS

"SIEMPRE UNIDOS POR UN CORQUIN MEJOR"




# ALCALDÍA MUNICIPAL

MUNICIPIO DE CORQUÍN, DEPARTAMENTO DE COPÁN

HONDURAS C.A.

Cel. 98850478 / 97166537

e-mail: [alcaldiacorquin2018@outlook.es](mailto:alcaldiacorquin2018@outlook.es)



21	BARRIO BUENOS AIRES	SOLAR	040501CK244Q B02 P03	SANTA ROSA	05/12/2019	184	192311 8	2408	00	256.00M2
----	---------------------------	-------	-------------------------	------------	------------	-----	-------------	------	----	----------


Dionel Antonio Peña

Jefe de Catastro

"SIEMPRE UNIDOS POR UN CORQUIN MEJOR"