




MEMORANDO AMDC-GC-078-2024

PARA: **LIC. ERIKA LIZETH PAGOAGA HERNÁNDEZ**
OFICIAL DE INFORMACIÓN PÚBLICA MUNICIPAL

CC: **ABG. FÉLIX SABIO**
DESPACHO MUNICIPAL

ING. BENJAMIN BUSTAMANTE
DIRECCIÓN DE ORDENAMIENTO TERRITORIAL Y OBRAS CIVILES

DE: **ING. HÉCTOR ADOLFO MEZA**
GERENCIA DE CATASTRO
ACUERDO No. 052-2024



ASUNTO: **RESPUESTA A MEMORANDUM OIP-AMDC-046-2024 PARA LA
ACTUALIZACIÓN DEL PORTAL DE TRANSPARENCIA**

FECHA: 30 DE ENERO DEL 2024

De la manera más cordial me dirijo a usted deseándole éxitos en sus labores diarias. En respuesta a solicitud ingresada a esta Gerencia mediante el MEMORANDUM OIP-AMDC-046-2024, por la Lic. Erika Lizeth Pagoaga Hernández, Oficial de Información Pública Municipal, recibida el 26 de octubre del presente año, mediante el cual se solicita el Inventario del Patrimonio Inmobiliario Municipal (IPIM), en formato impreso y digital PDF, por medio del presente hacemos entrega de los solicitado.

Adjunto a esta misma encontrará la versión original impresa del IPIM, adaptada a archivo extensión .docx (Word), y a la vez se realiza envió de la versión digital en PDF, al correo electrónico designado para dicha entrega (transparencia.amdc@amdc.hn).

Adjunto entregamos el informe en mención.



ciudad de
**buen
corazón**

MEMORANDO AMDC-GC-078-2024
CC: ARCHIVO

	ALCALDIA MUNICIPAL DEL DISTRITO CENTRAL TRANSPARENCIA Y ACCESO A LA INFORMACION PUBLICA
RECIBIDO POR:	<u>Esther</u>
FECHA:	<u>31-01-24</u>
HORA:	<u>11:04 a.m</u>
TEGUCIGALPA M.D.C.	

Sin otro Particular,
Atentamente.



INFORME AMDC-GC-0197-2024

Para: Ing. Héctor Adolfo Meza
Gerente de Catastro

De: Arq. Keila Hernández
Mantenimiento Catastral



Asunto: Respuesta a MEMORÁNDUM OIP-AMDC-046-2024 para la actualización del portal de transparencia

Fecha: 30 de enero del 2024


Vista y analizada solicitud ingresada a esta Gerencia mediante MEMORÁNDUM OIP-AMDC-046-2024, por la Lic. Erika Lizeth Pagoaga Hernández, Oficial de Información Pública Municipal, recibida el 25 de enero del presente año, mediante el cual se solicita el Inventario del Patrimonio Inmobiliario Municipal (IPIM), en formato impreso y digital PDF, para ser enviado al correo electrónico (transparencia.amdc@amdc.hn).

En base a investigación realizada en los archivos y base de datos de esta Gerencia, se informa lo siguiente;

1. Tabla resumen de la clasificación del Inventario de Patrimonio Inmobiliario Municipal (IPIM) registrado

Clasificación del Inventario de Patrimonio Inmobiliario Municipal

Ejidos municipales (colonias y aldeas)	65 inmuebles
Otros títulos	4 inmuebles
Municipal privado	140 inmuebles
Áreas verdes y equipamiento social	491 inmuebles
Edificios, mercados y cementerios	23 inmuebles






2. Inventario del Patrimonio Inmobiliario Municipal

A continuación, se presenta la tabla general de los inmuebles registrados por la Gerencia de Catastro en el Inventario del Patrimonio Inmobiliario Municipal (IPIM).

No.	Ejido	Ejidos Área	Dato Registral
1	Ejidos del pueblo de San Miguel de Tegucigalpa (Río Abajo)	9,600,000.00 v2, equivalente a 960 manzanas	Asiento 343, folio - 397-402, tomo 135 RP, reinscrito no. 34, tomo 5195 del RPHYAP
2	Ejidos de Comayagüela	7,389.44 hectáreas equivalentes a: 163 caballerías, 10,598.38 manzanas, 105,983,800 v2, 73,894,554.96 mts2.	No. 411, folio 390 al 421, del tomo 9 RP; reinscrito bajo el no. 13, tomo 1544 RPHYAP

Colonias y Aldeas en los Ejidos de Comayagüela					
No	Colonia	Ubicación	No. de lotes	Varas ²	Metros ²
1	Abraham Lincoln	noroeste	192	34,629.45	24,144.47
2	Alemania	noroeste	328	31,672.61	22,082.89
3	Altos de San Francisco	suroeste	528	80,500.15	56,126.61
4	Altos del Milagro	noroeste	80	11,037.02	7,695.27
5	Brasilia	norte	82	34,508.20	24,059.93
6	Canadá	noroeste	338	34,629.45	24,144.47
7	Carrizal # 1 (parte)	norte	280	26,000.00	18,127.85
8	Carrizal # 2 (parte)	norte	250	25,000.00	17,430.62
9	Centeno # 1	noroeste	127	34,629.45	24,144.47
10	Centeno # 2	noroeste	77	34,629.45	24,144.47
11	Cooperativa 30 de noviembre	sureste	23	34,629.45	24,144.47
12	Cooperativa las Mercedes	oeste	30	34,629.45	24,144.47
13	Cristóbal Díaz	oeste	72	34,629.45	24,144.47
14	El Progreso	noroeste	157	34,629.45	24,144.47
15	Flor del Campo	sureste	1770	34,629.45	24,144.47
16	Gracias a Dios	norte	271	34,629.45	24,144.47
17	Independencia	noroeste	1004	34,629.45	24,144.47
18	Jardines de San José	este	38	34,629.45	24,144.47
19	Jardines de Toncontín	sur	106	13,950.00	9,726.27
20	Jardines del Carrizal	noroeste	54	20,148.48	14,048.00
21	José Ángel Ulloa	norte	1506	304,637.46	212,400.44
22	Juan Lindo	sureste	58	12,815.36	8,935.17
23	La Pradera	sureste	320	216,209.36	150,746.28
24	La Providencia	sureste	98	8,053.91	5,615.38
25	La Rosa	sureste	372	73,854.52	51,493.12
26	La Soledad	sureste	249	91,055.27	63,485.89
27	La Trinidad	sureste	184	16,455.37	11,473.07
28	Las Torres	sureste	825	160,616.84	111,985.86
29	Lomas del Norte	noroeste	1211	244,024.31	170,139.52
30	Modesto Rodas Alvarado	noroeste	140	26,052.97	18,164.75
31	Nueva Esperanza	oeste	876	158,567.61	110,557.09
32	Nuevos Horizontes	noroeste	307	77,624.86	54,121.89
33	Nuevas Delicias	sureste	75	8,070.09	5,626.66
34	Oscar A. Flores	sureste	480	79,083.96	55,139.21
35	Policarpo Paz García	sureste	397	74,200.01	51,734.00






36	Rosalinda	sureste	250	40,824.49	28,463.80
37	San Martin	este	243	33,310.66	23,224.98
38	3 de mayo	noroeste	1102	238,750.00	166,462.15
39	21 de febrero	oeste	1134	204,095.08	142,299.92
40	Villa los Laureles	oeste	375	614,523.25	428,460.15
41	Zorzales # 1	sureste	202	20,290.48	14,147.00
42	Zorzales # 2	sureste	121	63,750.20	44,448.15
43	San Buenaventura	sureste	409	109,013.30	76,006.65
44	José Arturo Duarte	noroeste	741	271,240.64	189,115.39
45	Unidad y Fuerza	noroeste	1016	80,500.15	56,126.61
46	Francisco Morazán	noroeste	80	60,494.51	42,178.20
47	Fuerzas Unidas	norte	890	309,158.21	215,552.42
48	Nueva Capital	norte	3369	1,537,229.41	1,071,792.71
49	Mary Flake de Flores	norte	527	156,509.05	109,121.81
50	Buena Vista	norte	311	96,704.77	67,424.85
51	Nueva España	norte	337	132,872.86	92,642.10
52	Australia	norte	321	91,135.63	63,541.92
53	Nueva Galilea	norte	236	71,659.49	49,962.69
54	San Juan del Norte	norte	416	113,304.23	78,998.39
55	Altos de la Laguna	norte	2237	1,017,227.13	709,234.82
56	Villafranca	norte	356	118,670.00	82,739.53

Aldeas en los Ejidos de Comayagüela

No	Aldea	Ubicación	No. de lotes	Varas ²	Metros ²
1	Aldea la Cuesta	norte	400	3,000,005.79	2,091,675.00
2	Aldea el Lolo	norte	150	2,000,003.86	1,394,450.00
3	Aldea el Durazno	norte	250	1,000,001.93	697,225.00
4	Aldea la Soledad	oeste	600	730,001.05	508,974.00
5	Nueva Aldea	noroeste	700	1,500,002.18	1,045,837.00
6	Aldea Guasculile	sur	300	500,000.96	348,612.50
7	Aldea el Guanábano	este	150	400,000.00	278,889.46


Otro Títulos

No	Otros Títulos	Ubicación	Área	Antecedente Registral			Observaciones	Coordenadas
				No.	Folio	Tomo		
1	Cofradía del Crucificado de la Concepción	Aldea san Matías y parte de Tamara	52.87 caballerías	1	1 al 11	99		x: 462708 y: 1563838
2	El Quiscamote	Delante de San Matías, Rio Guaralalao	52.80 caballerías	8		786		x: 457041 y: 1561371
3	La Culebra	km. 8 sobre la Carretera a Danlí	997 manzanas, 15.58 caballerías	46	253 al 257	4968	Libro 1 del sistema del conservador cuatrienio 1893-1896, comprende Aldea Villanueva-nueva, aldea el Tablón, Col. Altos de Villa Vieja (se presume comunero)	x: 483637 y: 1551619
4	El Guayabo o Munuare	Carretera hacia Danlí desde aprox. km 4 hasta la entrada del desvío al Municipio de Tumbula	6 caballerías	No. 210 folios	224 al 228 del Tomo 16 RP, reinscripción no. 25 del tomo 5376 RPHYAP		Comprende Aldea la Calera (se presume comunero)	x: 486713 y: 1550871






No.	Municipal privado	Ubicación	Municipal Privado		Folio	Tomo	Matrícula	Clave/ coordenadas
			Área	No.				
1	El Ingles	Carretera del sur adelante del Tizatillo km 11	173 manzanas	5		149	92354, 92353, 92352, 92351	35-0002-716
2	La Sosa	Al oriente de la ciudad de Tegucigalpa	113 manzanas	103	264 al 66	159		
3	La Travesía	Al oriente de la ciudad de Tegucigalpa	631.99 manzanas	147	269 al 272	160		X: 484386 y:1558423
4	Carranza	Salida carretera a Danlí	667.28 manzanas	38		1160		X: 483210 y:1553733
			45.50 manzanas	52		309		
			Reinscrito	91		4143		
			Reinscrito	68		5510		
5	Las horquetas, Piedras Gordas y el Guanábano	Carretera a Olancho	40 manzanas	53		185		55-0137-093
6	Aldea de Suyapa	Aldea Suyapa	60 manzanas	85		477		
7	Perisur	Salida del sur, frente a entrada a col. Loarque, Comayagüela	9 manzanas	48		2349		
8	El Suyatal	Km 7 carretera hacia Danlí	18 manzanas	25		2576	2e+06	
9	Rio Abajo	Km 12 carretera hacia Olancho	37.45 manzanas	14		390		X: 478031 y:1565300
			9,966.21 vr2	78		307		
			38.44 manzanas	40		4596		
10	Colonia Cataluña	Carretera hacia Olancho, frente a promdeca	11 manzanas	6		3753		
11	La Labranza	Por la col. Altos de Toncontín, Comayagüela	6.46 manzanas	31		2432	8e+05	28-0002-008
12	Colonia Obrera (parte)	Por cerro el berrinche, las crucitas, Comayagüela	5,127.38 vr2	151	165 al 67	131		
13	Colonia 19 de septiembre	Zona de los laureles, Comayagüela	58,414.69 mts2	26		1935		
			83,781.68 vr2					
14	Colonia Smith	Zona del carrizal, Comayagüela	34,861.25 mts2	87		1387		
			50,000.00 vr2					
15	Colonia altos del Paraíso, nueva Danlí, fuerzas unidas	Zona del carrizal, Comayagüela	220,000.00 vr2	72		2283		
16	Colonia monterrey	Zona de San José, por la col. San José de la peña por bajo y res. Aleman, Comayagüela	195,221.97 mts2	13		111		
			279,998.52 vr2					
17	Colonia Divanna	Zona del country club, Comayagüela	35,171.76 mts2	73		1497		
			50,495.45 vr2					
18	Colonia fraternidad	Zona san Felipe por la col. 21 de octubre, Tegucigalpa	13,359.30 mts2	66		898		
			19,160.72 vr2					






19	Anexo col. Fraternidad	Zona san Felipe por la col. 21 de octubre, Tegucigalpa		13	279	
20	Colonia mirador san isidro	Zona de san José, Comayagüela	21,579.37 mts2 30,950.44 vr2	46	910	
21	Colonia pedregalito	Por boulevard del norte, Comayagüela	10,810.69 mts2 15,505.31 vr2	57	398	
22	Colonia san juan del norte	Carretera hacia Olancho	44,195.87 mts2 54,478.94 vr2	8	174	
23	Colonia Francisco Morazán	Zona del berrinche colindando con el cementerio general, Comayagüela	42,178.20 mts2 60,494.51 vr2	13	1544	
24	Colonia el Japón	Zona las canteras, el picacho, Tegucigalpa	50,767.21 mts2 72,597.11 vr2	47	372	
25	Colonia Bella Vista	Cerro el berrinche, Comayagüela	24,653.13 mts2 72,597.11 vr2	26	2013	
26	Colonia 23 de junio (parte)	Atrás del Cementerio Santa Anita, Comayagüela	6,977.18 mts2 6,543.67 vr2	47 67	367 4593	
27	Colonia 30 de noviembre (parte)			13	1544	
28	Guamilito	Por la calle el centavo, Comayagüela	6,753.14 mts2 9,685.86 vr2	49	300	
29	Brisas de oriente	Carretera hacia Danlí	56,198.55 mts2 80,603.33 vr2	75	4211	
30	Villa Nueva Suyapa	Carretera vieja hacia Danlí	61 manzanas	74	248	
31	Monte fresco	Km 3 carretera hacia Danlí	423,296.52 mts2 607,116.08 vr2	37	2632	
32	Colonia San Juan de Dios	Zona de Belén, Comayagüela	9,955.30 mts2 14,278.46 vr2	37	277	
33	Colonia los Pinos	Carretera hacia Danlí	484,439.52 mts2 694,812.22 vr2	42	4249	
34	Colonia villa Nueva s/6-b	Por anillo periférico		92	5468	
35	Colonia villa Nueva s/7-a	Carretera hacia Danlí	201,267.30 mts2. 288,669.64 vr2.	22	4249	
36	Colonia villa Nueva s/7-b	Carretera hacia Danlí	425,009.48 mts2. 609,574.10 vr2.	100	4271	
37	Lugar Tiloarque	Comayagüela	1,495.68 mts2. 2,145.19 vr2.	95	227	
38	Tiloarque	Comayagüela	195,222.62 mts2. 280,000.00 vr2.	14	400	
39	Barrio la Ronda	Tegucigalpa	89.24 mts2. 128 vr2.	122	167- 168	92
40	Colonia 3 de mayo	Comayagüela	136.66 mts2. 196 vr2.	35		910
41	Lotificadora el Álamo	Comayagüela	418.34 mts2. 600 vr2.	44		961
42	Colonia Matamoros	Tegucigalpa	1,245.54 mts2. 1,786.43 vr2.	26		799
43	Barrio Abajo	Tegucigalpa	851.31 mts2. 1,221 vr2.		80-81	T-3 libro 1






						conservador
44	Barrio Abajo	Tegucigalpa	4,904 mts2. 7,033.60 vr2.		43-45	T-4 libro 1 conservador
45	Barrio Abajo	Tegucigalpa	3,286.28 mts2. 4,713.38 vr2.	188	213- 214	60
46	Barrio Abajo	Tegucigalpa	292.83 mts2. 420.00 vr2.	350	473- 480	118
47	Boulevard Morazán	Tegucigalpa	31,378.01 mts2. 45,004.23 vr2.	43		1527
48	Lotificación el Socorro	Comayagüela	600.00 mts2. 860.56 vr2.	118	207	165
49	Urbanización Alemán	Comayagüela	150.00 mts2. 215.14 vr2.	78		410
50	Lotificación Bolívar	Comayagüela	937.46 mts2. 1,344.56 vr2.	76		723
51	Barrio los profesores	Comayagüela	97.61 mts2. 140 vr2.	84		1708
52	Barrio Belén	Comayagüela	215.54 mts2. 309.14 vr2.	221	372- 373	252
53	Barrio la Moncada	Tegucigalpa	653.14 mts2. 936.77 vr2.	44	94-96	198
54	Mercado los Dolores	Tegucigalpa	631.13 mts2. 905.20 vr2.	458-409	405- 409	21
55	Barrio los Dolores	Tegucigalpa	1,276.36 mts2. 1,830.63 vr2.	107	193- 195	165
56	Avenida la Paz	Tegucigalpa	1,375.45 mts2. 1,972.75 vr2.	10	146- 150	99
57	Barrio Abajo	Tegucigalpa	1,064.71 mts2. 1,527.07 vr2.	563	398- 399	43
58	Barrio Guadalupe	Tegucigalpa	175.25 mts2. 252.07 vr2.	276	424- 427	245
59	Barrio Guanacaste	Tegucigalpa	676.89 mts2. 970.84 vr2.	110	140- 141	54
60	Barrio Guacerique	Comayagüela	530.79 mts2 761.29 vr2	362	469- 470	67
61	Barrio Guacerique	Comayagüela	1,952.23 mts2. 2,800 vr2.	240	287- 288	60
62	Aldea el Hatillo	Tegucigalpa	1,063.74 mts2. 1,525.68 vr2.			
63	Residencial los Robles	Comayagüela	2,526.90 mts2. 3,624.23 vr2.	46		749
64	Hato de Enmedio	Tegucigalpa	86,992.84 mts2. 124,770.35	17	23-25	297
65	Barrio el Guanacaste	Tegucigalpa	32.50 mts2. 46.61 vr2.	316	42943 0	66
66	Barrio la Chivería	Comayagüela	3,486.12 mts2. 5,000 vr2.	158-159		50
67	Aldea Rio Grande	Comayagüela	104.58 mts2 150 vr2	82	116- 117	47
68	Barrio Morazán	Tegucigalpa	331.18 mts2. 475 vr2.	286	396- 398	50






69	Barrio el Guanacaste	Tegucigalpa	341.64 mts2. 490 vr2.	21	25-26	63	
70	Caserío Granada	Aldea Soroguara	13,944.47 mts2. 20,000 vr2.	309	354	55	
71	Faldas del picacho	Tegucigalpa	391.84 mts2. 562 vr2.	423	600- 661	90	
72	Oriente, Cerro Grande por cementerio general	Tegucigalpa	729.00 mts2. 1,045.58 vr2.	221	374- 377	52	
73	Lotificación el Chile	Tegucigalpa	362.50 mts2. 519.82 vr2.	16		341	
74	Lotificación el chile	Tegucigalpa	377.00 mts2. 540.71 vr2.	2		242	
75	Country club	Comayagüela	337.50 mts2. 482 vr2.	27		175	92318
76	Sexta avenida	Comayagüela	920.00 mts2. 1,319.52 vr2.	690	740- 741	56	
77	Barrio Villadela y la cuesta	Comayagüela	2,399.87 mts2. 3,442.03 vr2.	275-276	368- 369	293	
78	Lotificación los ángeles, zona Sipile	Comayagüela	28 manzanas	71		737	
79	Barrio la Ronda	Tegucigalpa	93.43 mts2. 135 vr2.	277	363- 364	54	
80	Barrio la Ronda	Tegucigalpa	357.89 mts2. 513.31 vr2.	346-347	446- 447	54	
81	Barrio la Ronda	Tegucigalpa	5,733.68 mts2. 8,223.59 vr2.	614	729- 730	59	
82	Barrio la Plazuela	Tegucigalpa	45.32 mts2. 65 vr2.	163	230- 231	33	
83	Barrio la Plazuela	Tegucigalpa	175.70 mts2 252 vr2.				
84	Barrio la Hoya	Tegucigalpa	70.18 mts2. 100.66 vr2.				
85	Avenida Jerez	Tegucigalpa	60.00 mts2. 86.50 vr2.	173	143- 144	79	
86	Centro de la ciudad	Tegucigalpa	144.00 mts2. 206.53 vr2.	60		271	
87	Boulevard Morazán	Tegucigalpa	619.35 mts2. 883.31 vr2.	9		636	
88	Barrio la Hoya	Tegucigalpa	160.02 mts2. 229.51 vr2.	134	261- 263	46	
89	Barrio la Hoya	Tegucigalpa	109.81 mts2. 157.50 vr2.	216	382- 383	53	
90	Barrio la Hoya	Tegucigalpa	44.41 mts2. 63.70 vr2.	648	774- 775	60	
91	Barrio la Hoya	Tegucigalpa	195.22 mts2. 280 vr2.	267	446- 447	48	
92	Boulevard Morazán	Tegucigalpa	252.74 mts2. 362.50 vr2.	39		389	
93	Boulevard Morazán	Tegucigalpa	85.41 mts2. 122.50 vr2.	57		385	
94	Barrio el Bosque	Tegucigalpa	115.77 mts2. 166.04 vr2.	255	340- 342	164	





95	Avenida Jerez	Tegucigalpa	53.25 mts2. 76.37 vr2.	137	171- 173	68
96	Colonia Santa fe	Comayagüela	588.79 mts2. 844.48 vr2.	98-101	200- 04	273
97	La Soledad, finca San Juan de Dios	Comayagüela	28,944.21 mts2. 41,513.52 vr2.	85		41
98	Boulevard Morazán	Tegucigalpa	51.50 mts2. 73 vr2.	22		595
99	Boulevard Morazán	Tegucigalpa	209.17 mts2. 300 vr2.	78		386
100	Boulevard Morazán	Tegucigalpa	1,035.45 mts2. 1,485 vr2.	10		636
101	Boulevard Morazán	Tegucigalpa	234.55 mts2. 336.40 vr2.	45		403
102	Urbanización Florencia	Tegucigalpa	4,671.40 mts2. 6,700 vr2.	92	176- 179	259
103	Colonia proceres, la esperanza	Tegucigalpa	4,918.53 mts2. 7,057.54 vr2.	50		205
104	Lotificación la Cabaña	Tegucigalpa	352.80 mts2. 506 vr2.	89		125
105	Colonia Rubén Darío	Tegucigalpa	3,919.20 mts2 5,621.29 vr2	93		420
106	Aldea Sabanagrande oriente de la ciudad	Tegucigalpa	13,366.28 mts2. 19,170.72 vr2.	140	196- 198	47
107	Sabanagrande	Tegucigalpa	62.99 mts2. 90.34 vr2.	30-31	35-40	57
108	Valle de Sabanagrande	Tegucigalpa	1,673.34 mts2. 2,400 vr2.	155	216- 218	92
109	Falda de la Leona	Tegucigalpa	83.00 mts2. 119.04 vr2.	282	397- 399	33
110	Lotificación Humuya, comunidad		37.40 mts2. 53.64 vr2.	217	450- 451	284
111	Barrio la Ronda	Tegucigalpa	10.78 mts2. 15.46 vr2.	109	318- 319	80
112	Barrio la Ronda	Tegucigalpa	976.11 mts2. 1,400 vr2.	Finca 1713	103	43 libro de primera inscripción
113	Carrizal o san José	Comayagüela	589.98 mts2. 846.19 vr2.	96		36
114	Lotificación el Rosario, Lomas del Carrizal	Comayagüela	176.00 mts2. 238.09 vr2.	335	489- 490	164
115	La Rosa, los Mangos, la Sopera	Comayagüela	84.02 manzanas	74		375
116	Barrio la Ronda	Tegucigalpa	199.38 mts2. 285.96 vr2.	137	146	22
117	Por Aldea Suyapa, carretera vieja hacia Danlí	Tegucigalpa	273,550.84 mts2. 392,343.03 vr2.	269	353- 357	287






118	Parque Finlay	Tegucigalpa	267.73 mts2. 384 vr2.	73	93-95	67	
119	Barrio la Ronda	Tegucigalpa	230.08 mts2. 330 vr2.	54	64	24	
120	Barrio Morazán	Tegucigalpa	13.94 mts2. 20 vr2.	164	200- 201	62	
121	Barrio Morazán	Tegucigalpa	42 mts2. 60 vr2.	2	2 y 3	64	
122	Barrio Morazán	Tegucigalpa	95.25 mts2. 136.62 vr2.	249	356- 358	47	
123	Barrio Morazán	Tegucigalpa	104.58 mts2 150 vr2.	218	304- 305	66	
124	Aldea el Naranjal	Tegucigalpa	6,972.24 mts2. 10,000 vrs2.	168	336- 337	211	
125	Colonia san francisco	Comayagüela	8,348.21 mts2. 11,973.58	86	267- 270	151	
126	9 avenida, 3 y 4 calle	Comayagüela	489.50 mts2. 702.02 vr2.	98		179	
127	Colonia Tepeyac	Bl. B, urb. Cruz larga, Tegucigalpa	4,720.00 mts2. 6,769.70 vr2.	83		422	
128	Colonia Mayangle	Zona col. Monseñor Fiallos, Comayagüela	1,615.00 mts2. 2,315.81 vr2.	135-136	225- 230	136	
129	Las Pericas	Tegucigalpa	Indeterminada		99- 100	T-3 libro1 723	
130	Bolívar	Comayagüela	937.46 mts2. 1,344.56 vr2.	76			
131	Smith	Comayagüela	10,458.35 mts2. 15,000 vr2.	64	1893	Remedid a	
132	Carretera a Olancho	Tegucigalpa	308,759.92 mts2.	60	4569	Remedid a	55-0001-179
133	Barrio la Cabaña	Tegucigalpa	743.05 mts2.				
134	Barrio san Felipe	Tegucigalpa	2,107.83 m2	124			2e+06
135	Rio Abajo	Tegucigalpa	417128.78 m2				2e+06 55-0001-976
136	Aldea del Guanábano	Tegucigalpa	111,651.78 m2	70		3993	2e+05 55-0002-037
137	Rio abajo	Tegucigalpa	310098.41 m2	60		4665	55-0001-179
138	Res. Pino Verde	Comayagüela					1e+06
139	Aldea la Soledad, proyecto habitacional ciudad Lempira	Comayagüela	1,060.00 m2				2e+06 X: 473507.12 y:1556503.72
140	Terrenos Guarabastaca, San José y San Miguel del Trapiche	Tegucigalpa	12,465.54 m2	1	43	1527	8e+05 10-0323-007

Edificios Municipales

No.	Nombre	Ubicación	Área		No	Antecedente registral			Clave catastral
			Varas ²	Metros ²		Folio	Tomo	Libro	
1	Palacio municipal	Ave. Cervantes	805.29	561.47	564	399-400	43		01-0104-002
2	Edif. ejecutivo	Bo. San francisco	981.11	684.05	562	397-398	43		01-0076-002






3	Policia femenina	Bo. Abajo Tegucigalpa	4,860.00	3,388.51		1-2	1888-1892	RP	01-0063-008
4	O. Administrativas (arbolito)	Barrio la plazuela	301.19	210.00	561	600-663	63		01-0078-014
5	O. Policia municipal (antigua pc)	Bo. La hoya Tegucigalpa	40,740.16	28,405.00	47		436		01-0117-007
6	Plantel 21 de octubre (oficinas)	El Rincón Tegucigalpa	44,292.40	30,881.69	178	225-226	117		09-0208-001
					76		4609		

No.	Nombre	Ubicación	Mercados Municipales			Antecedente Registral		Clave Catastral	
			Varas ²	Metros ²	No	Folio	Tomo		Libro
1	Plaza los Dolores	Bo. Los Dolores	1,945.66	1,356.56			1 cuatrienio 1889 1892	RPHYAP	01-0019-001
2	San Miguel	Bo. Guanacaste	1,360.01	948.23	72	89-90	28		01-0044-007
3	San Pablo	Bo. San Pablo	6,982.00	4,868.02	88		198		03-0051-027
4	Jacaleapa	Col. Kennedy	10,000.00	6,970.24	26		175		20-0272-002
5	Mayoreo - Zonal Belén	Torocagua	95,033.53	66,259.63	152	182-184	296		07-0173-011 07-0173-014
6	San Isidro	Bo. Colón	7,000.00	4,880.58	668	160-163	33		06-0028-001
7	Álvarez	Bo. Colón	8,100.31	5,647.74	14		411		06-0008-001
8	Mercado Perisur		20,003.67	13,947.03	48		2349		
9	Mercado Colón								
10	Mercado La Isla								05-0092-001
11	Mercado de Mariscos								
12	Mercado Séptima Avenida								


No.	Nombre	Ubicación	Cementerios Municipales			Antecedente Registral		
			Varas ²	Metros ²	Asiento	Folio	Tomo	Libro
1	Támara	Támara	10,000.00	6,972.24	22		986	
2	General	Col. Soto y Bo. la Chivera	132,975.00	92,713.09	468	332.00	42	
3	Campo Cielo	Col. Campo Cielo	20,000.00	13,944.47	51		1082	
4	Sípile	Bo. Sípile	40,131.60	27,980.70	431	308-309	43	
5	El Durazno	Durazno	30,000.00	20,916.75	13		1544	

No.	Nombre de la colonia	Antecedente registral				Área		Resto registral (m ²)	Clave catastral	
		No.	Tomo	Folio	Libro	Matrícula	Metros ²			Varas ²
1	Álamo	58	607		RPHYAP	1571986	8,588.01	12,287.73	7,751.33	12-0182-065
2	Henry Merrian	63	690		RPHYAP	955005	697.23	1,000.01	697.23	24-0581-001
3	Henry Merrian	65	690		RPHYAP	954963	697.23	1,000.01	697.23	24-0581-001
4	Alemán	32	1824		RPHYAP		30,751.19	44,105.20	29,075.86	21-0868-001 21-0867-001
5	Altamira (Rubén Antúnez)	83	614		RPHYAP		25,712.59	36,878.54	5,091.44	17-0181-010
6	Altos de las Colinas	53	1056		RPHYAP		7,504.44	10,762.87	7,504.44	19-0224-021
7	Altos de las Lomas	69	1765		RPHYAP		6,947.03	9,963.84	0.00	
8	Altos de Toncontín	14	1613		RPHYAP		10,957.85	15,716.41	0.00	






9	América	100	1303		RPHYAP		14,905.40	21,378.22	9,482.11	23-0030-059
10	Atlantis (Residencial)	24	1615		RPHYAP		740.60	1,062.21		12-0197-045
11	Barrio la Leona	134	92	188-189	RP		500.01	717.14	0.00	
12	Bella Oriente	24	853		RPHYAP		51,803.50	74,299.69	36,649.96	18-0222-001 18-0214-010 18-0209-076
13	Calpules I Etapa	6	1543		RPHYAP		39,293.56	56357.18		21-0822-001 a 4
14	Calpules	6	1543		RPHYAP		9,482.76		9,232.26	21-1462-001
15	Calpules II Etapa	35	1836		RPHYAP		35,177.27	50,453.26		21-0888-001 21-0911-001 21-0912-001
16	Carrizal (a inmediaciones de Toncontín)	72	128		RPHYAP		885.65	1,270.25	0.00	22-0157-011
17	Cofradía	83	1662		RPHYAP		309.41	443.77		07-0254-076
18	Colinas del Mayangle	48	150		RP		3,436.00	4,928.12		
19	Encuentros y Nichos (Urbanización María Cristina)	71	904		RPHYAP	943117	6,000.63	8,606.43	4,306.25	12-0025-257
20	Eréndira Las Vegas (La Merrian)	45	1697		RPHYAP	891979	1,036.63	1,486.80		21-1461-001
21	Estancia conocida como Blv. Morazán	46	986		RPHYAP	939851	1,426.00	2,045.25	164.50	10-0386-061
22	Finca Valladares	213	162	309-310	RPHYAP		662.00	950.00	0.00	
23	Girasoles	12	740		RPHYAP		13,564.18	19,454.56	3,461.01	09-0236-055 09-0236-056 09-0238-020 09-0239-019 09-0242-009 09-0327-004 21-0499-028 21-0501-020 21-0502-023 21-0503-019 21-0501-024 21-0498-030 21-0497-034 21-0499-027
24	Granjitas (Colonia las Vegas)	No. 8/No. 83	2134/3571		RPHYAP		1,063.67	1,525.58		18-0276-001
25	Hato de Enmedio (San Ignacio)	30	507		RPHYAP		57,664.40	82,705.74	46,817.43	
26	La Haya	69	275	135-136	RP		1,175.35	1,685.76		07-0185-001
27	Inestroza	431	117	398-399			956.25	1,371.51	0.00	24-0067-002
28	Israel	45	1554		RPHYAP		13,031.40	18,690.42		13-0599-022 13-0587-005
29	Joyas Norte (Las Joyas)	79	555		RPHYAP		2,899.81	4,159.07		09-0208-002
30	Linda Vista Oeste (La Uvero)	68	544				2,453.09	3,518.37	0.00	10-0389-016 10-0389-020
31	Linda Vista Oeste (La Uvero)	67	544			245848	7,250.00	10,398.39	4,109.48	10-0379-002






32	Linda Vista Oeste (La Uvero)	69	544			3,718.99	5,334.00	0.00	10-0382-033
33	Loma Linda Sur	59	489			2,932.78	4,206.37		11-0133-020
34	Lomas del Gujjarro	320	162	480-481		10,872.52	15,593.99	10,175.30	10-0113-001
35	Mercedes	14	508		83375	2,740.57	3,930.79		07-0102-001
36	Miraflores	99	344			17,585.77	25,222.52		19-0169-002
37	Miramontes	212	266	423-425		3,855.65	5,529.99	0.00	11-0071-020 11-0071-021 11-0071-040
38	Molinon (Residencial)	59	4031		247420 247419 983178 983183	15,218.14	21,826.77		16-0616-001 16-0616-002 16-0616-039 16-0616-040
39	Montecarlo	20	1373			9,228.54	13,236.13		10-0167-001
40	Montecarmelo	10	1323			3,095.72	4,440.07		13-3418-002
41	Nuevo Loarque (Urb. Agua Dulce y Las Hadas)	34	391			50,050.00	71,786.00	31,125.00	23-0351-001
42	Palmira	413	131	460-461		2,327.94	3,338.86		04-0037-002 04-0037-003 04-0037-004
43	Payaqui	84	477			2,595.92	3,723.21		10-0126-007 10-0126-006
44	Planes El Berrinche	179	156	253-254		4,113.63	5,900.00		07-0447-002 07-0447-004
45	Plaza (Residencial)	88	1867			38,867.52	55,746.13		20-0556-001 20-0556-005 20-0556-006
46	15 de Septiembre	78	2506		1599137	7,778.70	11,156.68	0.00	23-0017 001/09
47	15 de Septiembre	148	159	328-329		976.42	1,400.44	0.00	23-0007-001
48	Residencial Los Robles	65	332		RPHYAP	36,268.61	52,018.52	15,483.73	23-0233-060 23-0225-001 23-0218-001 23-0217-001 23-0217-048
49	Sagastume	31	346		RPHYAP	4,079.49	5,851.04	4,079.49	08-0038-004
50	San Ángel	89	893		RPHYAP	24,656.85	35,364.27	17,900.00	20-0360-019 20-0374-026 20-0372-010 20-0352-006
51	San Felipe	172	109	218-220	RP	1,241.33	1,780.39		04-0079-006
52	San José	403	129	492-493	RP	556.60	798.31	0.00	22-0053-002
53	Sitio de Carranza (Colonia Bernardo Dazzi)	99	3242		RPHYAP	794313	3,900.89	5,594.89	20-0654-013 20-0646-034
54	Tiloarque	213	134	472-473	RP	600.00	860.56	0.00	12-0067-018
55	Toncontín (Residencial)	11	3978		RPHYAP	8,928.22	12,805.39		23-0471-008
56	Tres caminos	88	298		RPHYAP	11,389.39	16,335.64	5,299.00	17-0074-009 17-0080-001
57	Triangulo	100	769		RPHYAP	382.00	547.89		






58	Valencia Grande	87	858		RPHYAP		1,064.65	1,516.44	0.00	18-0229-032
59	Valencia	50	844		RPHYAP		690.08	989.76		18-0229-006
60	Villa Santa Margarita	50	3613		RPHYAP	104410	560.00			09-0961-009
61	Villa Santa Margarita	50	3613		RPHYAP	84278	1008.00			09-0997-005
62	Villa Santa Margarita	50	3613		RPHYAP	86645	3343.00			09-0982-003
63	Villa Palmeras (Residencial)	16	2142		RPHYAP	129773	10473.00	16053.00	0.00	17-0339-046
64	Ciudad Nueva	234	152	378-379	RPHYAP		9,601.22	13,770.62		
65	Barrio Concepción	498	90	773-775			393.15	563.88		
66	La Cumbre	85	933		RPHYAP		10,222.55	14,661.79	0.00	
67	La cumbre - Obras Urbanas	8	1817		RPHYAP		13,335.78	19,126.94		
68	Tres Caminos	34	562		RPHYAP		2,237.37	3,208.97		17-0080-001
69	Triangulo	276	159	496-498	RPHYAP		1,266.96	1,817.14		
70	Álamo	59	961				418.34	600.00		
71	Mejía	44	166	114-115	RP		186.49	267.48		
72	Mayangle	135	136		RP		1,015.00	1455.77	0.00	13-0065-016 13-0065-017
73	Monseñor Fiallos	136	136		RP		600.00	860.56		
74	Mirafflor	348	129	440-442	RP		8,455.78	12,127.79	0.00	12-0075-001 12-0075-007
75	Miraflores	21	406		RP		3,668.10	5,261.00	0.00	19-0200-001
76	Miraflores	67	644		RP		14,703.75	21,089.01	9089.01	19-0051-009 19-0169-006 07-0033-001
77	Cerro de la Moncada	171	39	108			1,494.02	2,142.81		
78	Tunal Carrizal Caserío	34	325				69,722.50	100,000.00		
79	Primavera	404	129	493-494	RP		4,012.23	5,754.72	0.00	12-0106-001, 2, 3, 4, 5, 6, 7 Y 8
80	Pradera Estiquirín	262	129	340-342			1,345.69	1,930.76	0.00	
81	Lomas del Guijarro II Etapa	54	407		RPHAP		41,646.56	59,731.87	0.00	BLOQUE 17-0127 17-0125-001 17-0125-011
82	San Pablo	65	147	89-91	RP		1,669.50	2,394.50	0.00	BLOQUE 29-0033
83	Santa Fe	173	277	224-246			4,231.81	6,069.50		
84	Santa Rosa	195	93	201-203	RP	171902	1,756.60	2,519.42	0.00	27-0492-017 27-0492-029
85	La Cabaña	86	95	147-149	RPHYAP		2,214.39	3,176.00		
86	Las Crucitas (Carretera San Juancito)	192	165	300-301	RP		288.87	414.31	0.00	08-0304-003
87	Aldea Cantoral	17	306		RPHYAP		6,972.25	10,000.00		Coordenadas WGS84 X=467739 Y=1585168 13-0162-002
88	El Edén	24	384		RPHYAP	92464	180.12	258.34		






89	La Campaña	37	152	116-117	RPHYAP	2,452.24	3,517.12	04-0101-001	
90	San Felipe	419	90	655-656		416.65	597.58		
91	San Francisco	12	316		RPHYAP	3,200.00	4,589.63		
92	Montes de Sinaí	41	4416		RPHYAP	11,665.09	16,730.77	21-0441-001 21-0441-018	
93	La Cascada	60	4187		RPHYAP	175881	3633.54	23-0405-001	
94	La Cascada	60	4187		RPHYAP	175882	6009.86	23-0404-016	
95	La Cascada	60	4187		RPHYAP	175883	8487.25	23-0402-016 23-0209-001 23-0399-017	
96	La Cascada	60	4187		RPHYAP	175884	2898.29	4156.90	
97	La Leona del Rincón	13	4400			3,063.39	4,393.69		
98	Lomas del Dorado I Etapa	9	4000		RPHYAP	173803	889.35	1275.56	20-0709-029
99	Lomas del Dorado I Etapa	9	4000		RPHYAP	173804	2254.92	3234.14	20-0702-012
100	Lomas del Dorado I Etapa	9	4000		RPHYAP	173805	5467.01	7841.11	20-0711-023
101	Lomas del Dorado I Etapa	9	4000		RPHYAP	173806	1336.48	1916.86	20-0710-005
102	Lomas del Dorado II Etapa	81	3761		RPHYAP		510.60	732.33	20-0724-001
103	Lomas del Dorado II Etapa	81	3761			2,510.00	3,600.00		20-0724-002
104	Altos de las Hadas	99	3999		RPHYAP		448.46	643.21	23-0510-001
105	Altos de las Hadas	99	3999		RPHYAP		6,022.84	8,638.32	23-0504-001
106	Altos de las Hadas	99	3999		RPHYAP		1,398.46	2,005.76	23-0507-001
107	Entrada de Centroamérica	58	3998		RPHYAP	225023	702.45	1,007.50	13-1003-011
108	Entrada de Centroamérica	58	3998		RPHYAP	225024	1,032.73	1,481.20	13-1003-012
109	Altos de la Santa Rosa I Etapa	68	3730		RPHYAP	127172	5,709.10	8,188.33	27-0054-015
110	Altos de la Santa Rosa I Etapa	68	3730		RPHYAP	127173	2,694.93	3,865.23	27-0048-051
111	Altos de la Santa Rosa I Etapa	68	3730		RPHYAP	127174	2,066.81	2,964.34	1611.81 27-0048-049
112	Altos de la Santa Rosa II Etapa	13	3924		RPHYAP	1518801	2,164.98	3,105.14	27-0492-017 27-0492-029
113	Altos de la Santa Rosa II Etapa				RPHYAP		2,678.88	3,842.21	27-0497-024
114	Armando Calidonio	89	2229		RPHYAP		8,202.55	11,764.59	16-0562-010
115	Villa Aurora	93	4544		RPHYAP		1,129.96	1,620.66	29-0422-001
116	Villa Aurora	93	4544		RPHYAP		39.34	1,620.66	29-0422-016
117	Concepción	171	109	217-218	RP		549.44	788.04	
118	Cerro Grande Zona 5	31	405		RPHYAP		31,509.75	45,193.17	14-0302-016
119	Cerro Grande Zona 5	31	405		RPHYAP		17,666.14	25,337.84	14-0302-014
120	Cerro Grande Zona 5	31	405		RPHYAP		39,290.62	56,352.96	14-0302-004
121	Cerro Grande Zona 5	31	405		RPHYAP		4,775.00	6,848.59	14-0302-005
122	Cerro Grande Zona 5	31	405		RPHYAP		5,381.00	7,717.75	14-0302-003
123	Cerro Grande Zona 5	31	405		RPHYAP		5,927.25	8,501.22	14-0302-015
124	Cerro Grande Zona 2	30	1297		RPHYAP		14,857.50	21,309.52	8,981.42 14-0101-001
125	Centroamérica	65	631		RPHYAP		5,510.50	7,903.50	






126	Centroamérica	62	631		RPHYAP	16,164.00	23,183.38		
127	Centroamérica	63	631		RPHYAP	98763	19,200.00	27,537.79	18,452.10
128	Centroamérica	64	631		RPHYAP		2,216.35	42,994.10	
129	Centroamérica Oeste	89	1397		RPHYAP		2,216.35	3,178.82	2,216.35
130	Centroamérica Oeste	89	1397		RPHYAP		1,253.40	1,797.70	1,253.40
131	Centroamérica Oeste	89	1397		RPHYAP		3,454.13	4,954.12	3,454.13
132	Centroamérica Oeste	89	1397		RPHYAP		2,080.16	2,983.49	2,080.16
133	América	81	137	116-117			342.41	491.41	
134	Soto	327	157	499-508	RP		24,402.88	35,000.00	24,402.88
135	Villa Real (Actualmente Col. Jardín Norma)	44	1516				6,257.99	8,975.58	0.00
136	Pradera Estiquirín	97-98	132	142-146		907966	867.37	1,244.03	867.37
137	Pradera Estiquirín					296940	209.47	300.43	0.00
138	Pradera Estiquirín					907972	819.21	1,174.96	0.00
139	El Bosque	400	53	565-667			265.00	380.08	265.00
140	Finca Buenos Aires	79	55	89-91			463.00	660.06	463.00
141	Bolívar	181	132	280.82			526.16	754.65	526.16
142	Bella Vista	80	182				2910.91	4174.99	2910.91
143	Bella Vista	25	190			387251	249.83	358.32	
144	Bella Vista	85	264			76379	308.87	443.00	
145	Bella Vista	85	264			76381	2910.91	4,175.00	
146	Bella Vista	85	264			76384	259.00	371.47	
147	Bella Vista	85	264			76388	167.00	239.52	
148	Burrera (Bolívar)	343	129	436-437			667.47	957.33	
149	18 de Noviembre	46	163	109-112			261.61	375.22	
150	Lomas del Guijarro	226	161	403-404			8,080.00	11,588.82	
151	Luis Landa	8	416		RPHYAP		2279.47	3,269.35	
152	Luis Landa	8	416		RPHYAP		1,582.19	2,269.27	
153	Luis Landa	8	416		RPHYAP		417.40	598.66	
154	Luis Landa	8	416		RPHYAP		360.00	516.33	
155	El Edén	20	166	73-75			626.00	897.85	
156	Reforma	497	90	771-773		1714052	900.00	1,290.83	0.00
157	Comercial Díaz	82	273	179-180			3,523.75	5,053.97	
158	La Granja	587	97	351-352			600.00	860.56	435.33
159	Florencia Oeste	59	391				6,739.21	9,665.78	
160	Florencia	6	160	65-67			7,802.60	11,190.96	
161	Granjitas (Col. Las Vegas)	233	150	316-318			2,835.23	4,066.46	
162	Pinares Felicidad	143	277	185-187			35,524.19	50,950.92	
163	Pinares	277	277			326446	35,524.19	50,950.92	31,401.42
164	Rodríguez	35	103			1558471	845.00	1,211.94	






165	Alameda	584	98	472-473		3,396.94	4,872.09		10-0003-001
166	Pedregal	14	308			1,180.76	1,693.52		07-0262-001
167	Suyapa (Lotificación)	75	367		RPHYAP	950.81	1,363.70		
168	Pradera	371	158	379-380	RP	212.93	305.40	0.00	24-0037-001
169	Las Colinas	78	293	115-117	RP	3,942.00	5,653.84		19-0146-043 19-0146-044
170	Las Colinas	78	293	115-117	RP	1,218.00	1,746.92		19-0141-063
171	Las Colinas	78	293	115-117	RP	3,726.00	5,344.04		19-0145-021 19-0145-022
172	Las Colinas	78	293	115-117	RP	3,580.03	5,134.68	0.00	19-0137-001
173	Las Colinas	78	293	115-117	RP	5,870.00	8,419.08	0.00	19-0134-001
174	Las Colinas	78	293	115-117	RP	7,261.36	10,414.65	0.00	19-0135-078
175	Las Colinas								19-0135-084
176	Guaymuras	49	1117		RPHYAP	172803	2,378.44	3,411.29	1,059.14
177	Rio Grande Sur	85	821		RPHYAP		13,270.75	19033.65281	13157.75
178	Loma Linda Norte	63	196		RPHYAP		24,482.11	35,113.61	23,553.98
179	Loma Linda Sur	53	2023		RPHYAP	306355	154.20	221.16	
180	Linton	8	37		RPHYAP		757.95	1,087.09	
181	Lomas del Prado (Ahora Altos de Miramontes)	89	159		RPHYAP	358099	7,104.07	10,189.06	
182	Nueva Era	4	1307		RPHYAP		12,021.54	17,241.97	
183	La Ronda	104	54	126-127	RP		40.79	58.50	
184	El Centeno 2da. Calle Comayagüela	189	58	238-239	RP		31.91	45.77	
185	Tilobarque	116	114	98-99	RP		600.00	860.55	
186	Espiritu Santo	48	900		RPHYAP		2,418.54	3,468.81	
187	Aeropuerto	1	1376		RPHYAP		15,805.89	22,669.69	
188	Tilobarque	95	227		RPHYAP	145444 Y 145445	1,495.68	2,145.19	602.12
189	Universidad Norte	16	324		RPHYAP		5,063.00	7,261.64	
190	Universidad Norte	16	324		RPHYAP		3,540.80	5,078.41	2,040.80
191	Monte Verde	16	324		RPHYAP		2,642.08	3,789.42	
192	Monte Verde	16	324		RPHYAP		598.98	859.08	
193	Villas de Oriente	39	4691		RPHYAP	368348	4,462.64	6,400.57	
194	Cascada II Etapa	84	4623		RPHYAP	376880	607.18	870.88	607.18
195	Cascada II Etapa	84	4623		RPHYAP	376915	5,761.60	8,263.91	5,761.60
196	Cascada II Etapa	84	4623		RPHYAP	376989	3,316.39	4,756.72	3,316.39
197	Cascada II Etapa	84	4623		RPHYAP	377047	1,268.93	1,820.03	1,268.93
198	Cascada II Etapa	84	4623		RPHYAP	377088	2,056.02	2,948.96	2,056.02
199	La Hacienda	82	2798		RPHYAP	319401	11,495.77	16,488.48	8,009.62
200	La Hacienda	82	2798		RPHYAP	319423	18,798.06	26,962.22	18,798.06
201	Colonia el Sitio (Residencial Santa María)	24	3824		RPHYAP	1069880	46,743.44	67,044.52	46,743.44






202	Residencial la Concepción	49	5125	RPHYAP		7,480.12	10,728.42	7,480.12	28-0662-050
203	Residencial la Concepción	49	5125	RPHYAP		6,545.11	9,387.36	6,545.11	28-0656-001
204	Cerro Grande Zona 8 Etapa I	67	4977	RPHYAP		4,188.57	6,007.49	4,188.57	08-0647-001
205	Cerro Grande Zona 8 Etapa I	67	4977	RPHYAP		1,445.85	2,073.72	1,445.85	08-0647-003
206	Cerro Grande Zona 8 Etapa I	67	4977	RPHYAP		1,564.53	2,243.94	1,564.53	08-0647-002
207	Cerro Grande Zona 8 Etapa I	67	4977	RPHYAP	1753912	5,062.07	7,260.31	2,541.87	08-0637-001
208	Cerro Grande Zona 8 Etapa I	67	4977	RPHYAP		674.61	967.56	674.61	08-0630-001
209	Cerro Grande Zona 8 Etapa I	67	4977	RPHYAP		2,091.75	3,000.11	2,091.75	08-0630-002
210	Ciudad Mateo	74	2000	RPHYAP	304461	99901.59	143,289.72	99,901.59	S/N
211	Ciudad Mateo	74	2000	RPHYAP	304481	12661.61	18,160.66	12,661.61	S/N
212	Ciudad Mateo	74	2000	RPHYAP	304483	21002.58	30,124.18	21,002.58	S/N
213	El Trapiche	76	5317	RPHYAP		15950.05	22,876.52	15,950.05	17-0323-008
214	El Trapiche	76	5317	RPHYAP		9,579.04	13,738.83	9,579.04	
215	El Trapiche	76	5317	RPHYAP	1763949	20716.85	29,713.35	20,716.85	
216	El Trapiche	76	5317	RPHYAP		5,546.01	7,954.42	5,546.01	
217	Villa Esmeralda 1 - 2 Etapa	75	4477			4,064.86	5,830.09		
218	Colonia Víctor F. Ardón	22	5210		649684	259.18	371.73	259.18	20-0391-017
219	Colonia Victor F. Ardón	22	5210		649689	2,800.77	4,017.03	2,800.77	20-0392-088
220	Colonia Victor F. Ardón	22	5210		649694	5,278.17	7,570.27	4,630.75	20-0392-087
221	Colonia Victor F. Ardón	22	5210		649695	224.17	321.52	224.17	20-0383-019
222	Colonia Victor F. Ardón	22	5210		649696	1,095.50	1,571.23	1,095.50	20-0393-001
223	Colonia Victor F. Ardón	22	5210		649700	374.34	536.90	374.34	20-0380-009
224	Colonia Victor F. Ardón	22	5210		649705	148.55	213.06	148.55	20-0379-025
225	Colonia Victor F. Ardón	22	5210		649708	486.33	697.52	486.33	20-0376-011
226	Colonia Victor F. Ardón	22	5210		649715	357.43	512.65	357.43	20-0376-012
227	Residencia las Uvas	42	5048			94,770.77	135,925.92		
						41,362.74	59,324.92		
228	Altos de Miraflores Sur II Etapa	91	5096		611606	2,489.72	3,570.91	2,489.72	19-0760-030
229	Altos de Miraflores Sur III Etapa		5096		473556	2,019.69	2,896.76		19-0764-025
					473557	314.72	451.39		19-0769-002
					473558	2,548.39	3,655.05		
230	Santa Cruz				601040	2,340.38	3356.71		23-0873-015
231	Santa Cruz				601041	2,486.50	3566.29		23-0866-005
232	Santa Cruz I Etapa				601042	4,650.66	6670.26		23-0863-007
233	Santa Cruz I Etapa				601043	2,859.11	4100.71		23-0877-001
234	Santa Cruz I Etapa				601044	2,144.00	3075.05		23-0865-006






235	Colonia Guamilito	51	5204			9,396.55	13,477.10		CLAVE DE REFERENCIA 07-0809-001
236	Residencial los Robles (La Fuentes)	45	348			17039.71	24,439.38	11,978.00	13-0392-003
237	Residencial Lomas de Miraflores sur	19	2787			14712.43	21,101.43		19-0323-001
238	Las Crucita Colonia San Cristóbal	288	157	443-444					
239	Urbanización Cerro Grande II Etapa Zona 8	36	5390			1,658.63	1,156.44		08-0695-002
240	Urbanización Cerro Grande II Etapa Zona 8	36	5390			2,414.02	1,683.11		08-0690-002
241	Urbanización Cerro Grande II Etapa Zona 8	36	5390			2,777.51	1,936.55		08-0693-006
242	Urbanización Cerro Grande II Etapa Zona 8	36	5390			3,661.87	2,553.14		08-0694-013
243	Colonia Superación	71	1609	RPHYAP	894540 894520	4,881.52	7,008.54		13-0687-001 Y 13-0680-001
244	Supermanzana 1 Col. Kennedy	66	5381	RPHYAP		1,723.59	2,472.07		20-0278-003
245	Supermanzana 1 Col. Kennedy	7	5450	RPHYAP	1520370	2,079.21	2,982.12		20-1169-001
246	Supermanzana 1 Col. Kennedy	58	5454	RPHYAP	1558261	1,359.74	1950.22		20-1171-001
247	Supermanzana 1 Col. Kennedy	72	5415	RPHYAP		1,054.82	1,512.88		20-0213-025
248	Supermanzana 2 Col. Kennedy	61	5400	RPHYAP		387.76	556.14		S/C
249	Supermanzana 2 Col. Kennedy	61	5450	RPHYAP		387.76	556.14		20-1173-001
250	Supermanzana 2 Col. Kennedy	15	5449	RPHYAP	1517527	326.28	467.96		20-1172-001
251	Supermanzana 2 Col. Kennedy	62	5450	RPHYAP		198.36	284.5		20-1175-001
252	Supermanzana 2 Col. Kennedy	74	5415	RPHYAP		503.10			20-0220-002
253	Supermanzana 2 Col. Kennedy	58	5454	RPHYAP	1558275	585.09	839.17		20-0220-007
254	Supermanzana 2 Col. Kennedy	73	5415	RPHYAP		1,820.54	2,611.12		20-1176-001
255	Supermanzana 3 Col. Kennedy	71	5415	RPHYAP		1,958.87	2,809.52		20-0290-001
256	Supermanzana 3 Col. Kennedy	63	5450	RPHYAP		627.10	899.42		20-1177-001
257	Supermanzana 3 Col. Kennedy	58	5454	RPHYAP	1558295	1109.59	1591.44		20-1178-001
258	Supermanzana 3 Col. Kennedy	90	5483	RPHYAP		5891.47	8449.90		20-0117-002
259	Supermanzana 4 Col. Kennedy	75	5415	RPHYAP		3,817.10	5,474.70		20-0276-001







260	Supermanzana 4 Col. Kennedy	16	5449	RPHYAP		677.55	971.78	20-0066-003
261	Supermanzana 4 Col. Kennedy	58	5454	RPHYAP	1558308	737.15	1057.26	20-0066-004
262	Supermanzana 4 Col. Kennedy	11	5365	RPHYAP		19446.02	27,890.59	20-0275-002
263	Supermanzana 6 Col. Kennedy	58	5454	RPHYAP	1558314	327.82	470.18	20-1179-001
264	Supermanzana 6 Col. Kennedy	58	5454	RPHYAP	1558324	1,618.38	2321.18	20-0270-001
265	Supermanzana 6 Col. Kennedy	64	5450	RPHYAP		370.36	531.19	20-1180-001
266	Supermanzana 6 Col. Kennedy	65	5450	RPHYAP		623.23	893.87	20-0273-004
267	Supermanzana 6 Col. Kennedy	58	5454	RPHYAP	1558327	499.67	716.66	20-0237-006
268	Col. María Auxiliadora		1609	RPHYAP	1046166	387.61	554.60	35-0005-025
269	Col. María Auxiliadora		1609	RPHYAP	1046163	7,647.15	10941.76	35-0006-013
270	Col. María Auxiliadora		1609	RPHYAP	1046164	4,995.76	7148.07	35-0007-009
271	Col. María Auxiliadora		1609	RPHYAP	1046165	3443.44	4926.97	35-0016-033
272	Col. María Auxiliadora		1609	RPHYAP	1046171	6581.62	9417.17	35-0008-013
273	Col. María Auxiliadora		1609	RPHYAP	1046172	714.12	1,021.78	35-0014-001
274	Residencial Visbella			RPHYAP	1105588	2,692.81	3,852.95	08-0730-002
275	Residencial Visbella			RPHYAP	1105575	1,145.30	1,638.72	08-0730-020
276	Residencial Visbella			RPHYAP	1105588	2,692.81	3,852.94	08-0731-002
277	Residencial Visbella			RPHYAP	1105539	572.50	819.15	08-0730-001
278	Residencial Visbella			RPHYAP	1105500	572.56	819.23	08-0729-004
279	Residencial Visbella			RPHYAP	1105528	160.30	229.36	08-0729-005
280	Residencial Vistaly			RPHYAP	1100841	427.71	611.98	08-0725-002
281	Residencial Vistaly			RPHYAP	1100861	1,393.66	1,994.08	08-0725-001
282	Residencial Vistaly			RPHYAP	1100895	3,432.92	4,911.91	08-0720-017
283	Col. Las Brisas		67	5452	RPHYAP	774.54	1,110.89	19-0161-003
284	Planes del Mogote (Col. Nueva Jerusalén)	1		RPHYAP	1444337	323.84	464.47	
285	Hato de Enmedio Sector 1					9,980.56	14,314.72	
286	Hato de Enmedio Sector 1	78	5466	RPHYAP	1662076	4,328.56	6,208.27	18-0911-001
287	Hato de Enmedio Sector 1	78	5466	RPHYAP	1662092	1,643.80	2,357.63	
288	Hato de Enmedio Sector 2	78	5466	RPHYAP	1662097	2,268.08	3,253.00	
289	Hato de Enmedio Sector 3	78	5466	RPHYAP	1662103	774.97	1,111.51	
290	Hato de Enmedio Sector 4	34	5455	RPHYAP	1561147	926.90	1329.41	
291	Hato de Enmedio Sector 5	34	5455	RPHYAP	1561132	637.55	914.42	






292	Hato de Enmedio Sector 6	34	5455	RPHYAP	1561117	686.6	984.76		
293	Hato de Enmedio Sector 6	34	5455			522.02	748.7		
294	Hato de Enmedio Sector 7					153.85	220.66	153.85	18-0913-001
295	Residencial Miralago				860762	13978.02	20,048.11		15-0075-071
296	Residencial Miralago				1573948	94961.58	136,199.60		15-0075-070
297	Residencial El Tablón	75	5080		538985	2,048.92	2,938.68		26-0338-049
298	Residencial El Tablón	75	5080		539005	13822.9	19,825.63		26-0350-001
299	Residencial El Tablón	75	5080		539016	438.75	629.28		26-0333-001
300	Residencial El Tablón	75	5080		535876	1,838.20	2,636.46		26-0347-001
301	Brisas del Norte					467.42	670.40		25-0193-001
302	Smith 1					66.00	94.66		25-0341-012
303	Carrizal, Las Acacias					3,140.39	4,504.13		25-1550-001
304	Carrizal, Las Acacias					254.22	364.61		25-1551-008
305	Carrizal, Las Acacias					293.50	420.95		25-1552-005
306	Carrizal, Las Acacias					271.63	389.60		25-1553-007
307	Colonia Santa Cruz III Etapa				1667027	437.41	627.36		23-1021-024
308	Colonia Santa Cruz III Etapa				1667042	427	612.43		23-1021-022
309	Colonia Santa Cruz III Etapa				1667043	55.01	78.90		23-1021-021
310	Colonia Santa Cruz III Etapa				1667048	100.05	143.50		23-1021-020
311	Colonia Santa Cruz III Etapa				1667051	1353.18	1940.81		23-1021-023
312	Los Zorzales		1146	23		1173	1682.39		22-0306-022
313	Mirador del Norte		4792	25					13-3024-020
314	Mirador del Norte		4792	25					13-3024-019
315	Villa Toscana				1488201	2,115.34	3033.95		23-0965-040
316	Villa Toscana				1488204	1,942.65	2786.27		23-0965-014
317	Villa Toscana				1488198	2,084.77	2990.10		23-0965-013
318	Centroamericana III Etapa	51	2041	RPHYAP					16-0355-001
319	Res. Las Palmas								20-1038-018
320	Res. Las Palmas								20-1038-017
321	Res. Pino Verde				1493353	505.27	724.69		36-0052-022
322	Res. Pino verde				1493355	222.5	319.12		36-0052-026
323	Villa los Laureles				879181	947.65	1359.18		13-3154-004
324	Villa los Laureles				879185	389.53	558.69		13-3154-013
325	Villa los Laureles				1626506	96.00	137.69		13-3382-016
326	Villa los Laureles				879184	797.07	1143.21		13-3152-001
327	Villa los Laureles				1626508	736.54	1056.39		13-3382-015
328	Villa los Laureles				879182	597.46	856.91		13-3159-001
329	Villa los Laureles				1626520	519.97	745.77		13-3385-015
330	Santa Cruz II Etapa				823770	420.28	602.79		23-0948-029
331	Santa Cruz II Etapa				823771	1,075.92	1543.15		23-0951-003
332	Santa Cruz II Etapa				823772	193.5	277.53		23-0951-002
333	Santa Cruz II Etapa				823773	77.4	111.01		23-0951-001
334	Santa Cruz II Etapa				823774	967.5	1387.65		23-0951-004
335	Santa Cruz II Etapa				823769	3,075.77	4411.45		23-0941-034
336	Villas del Real				322632	791.45	1135.15		23-0801-123
337	Villas del Real				322633	48.05	68.92		






338	Villas del Real				322627	1,033.81	1482.75		23-0803-098
339	Villas del Real				322636	140.23	201.13		
340	Villas del Real				322631	7,278.08	10438.66		23-0801-037
341	Villas del Real				322635	44.46	63.77		
342	Villas del Real				322625	430.85	617.95		23-0802-001
343	Villas del Real				322626	979.27	1404.53		23-0803-029
344	Villas del Real				322628	622.63	893.01		23-0803-131
345	Villas del Real				322629	1,038.23	1489.09		S/N
346	Villas del Real				322630	8,509.65	12205.05		23-0801-133
347	Res. El Portillo				865321	206.34	295.95		
348	Res. El Portillo				865320	1,048.54	1503.88	1,048.54	28-0227-001
349	Residencial Venecia I Etapa				1812213	7,740.48	11101.86	7,740.48	21-1022-005
350	Residencial Venecia I Etapa				1812214	17931.91	25719.02	17,931.91	21-1022-001
351	Residencial Venecia II Etapa				1812220	2,733.00	3919.83	2,733.00	21-1409-007
352	Residencial Venecia II Etapa				1812221	110.00	157.77	110.00	21-1409-006
353	Residencial Venecia II Etapa				1812222	220.00	315.54	220.00	21-1409-005
354	Residencial Venecia II Etapa				1812223	930.28	1334.26	930.28	21-1409-004
355	Residencial Venecia II Etapa				1812224	3,610.25	5178.04	3,610.25	21-1409-002
356	Residencial Venecia II Etapa				1812225	3,231.21	4634.40	3,231.21	21-1408-001
357	Residencial Venecia II Etapa				1812226	10251.46	14703.26	10,251.46	21-1409-003
358	Residencial Venecia II Etapa				1812227	1,468.07	2105.59	1,468.07	21-1409-001
359	Residencial Venecia II Etapa				1812228	11429.47	16392.83	11,429.47	21-1409-008
360	Residencial Venecia II Etapa				1812229	1,927.27	2764.21	1,927.27	
361	Villa Universitaria II Etapa	56	1638	RPHYAP		6,876.30	9862.40	6,876.30	16-0344-001
362	Villa Universitaria II Etapa	56	1638	RPHYAP		920.13	1319.71		16-0341-026
363	Res. Las Casitas	35	5442	RPHYAP	1447652	545.17	781.92	545.17	36-0043-025
364	Res. Las Casitas	35	5442	RPHYAP	1447665	1432.02	2053.89		36-0043-040
365	Res. Las Casitas	35	5442	RPHYAP	1447688	172.48	247.38	172.48	36-0040-033
366	San José de la Vega	18	5471	RPHYAP	1699029	10171.96	14589.24		21-0210-035
367	El Sauce				1705306	17227.82	24709.17		23-0928-010
368	El Sauce				1705307	22309.9	31998.20		23-0929-011
369	El Sauce				1705308	13162.09	18877.86		23-0954-001
370	Altos del Trapiche V Etapa				400986	3,316.42	4756.61		18-0743-028
371	Altos del Trapiche V Etapa				400987	4,501.75	6456.68		18-0745-014
372	Altos del Trapiche V Etapa				400988	691.08	991.19		18-0749-008
373	Altos del Trapiche V Etapa				400984	4,361.17	6255.05		18-0751-009
374	Altos del Trapiche V Etapa				400985	2,333.61	3347.00		18-0742-010






375	Altos de Venecia II Etapa				897556	80.15	114.96		21-1392-021
376	Altos de Venecia II Etapa				897566	1,770.20	2538.93		21-1395-010
377	Portal del Sol I Etapa				1814568	194.98	279.65		16-0744-018
378	Portal del Sol I Etapa				1814566	377.57	541.53		16-0744-019
379	Portal del Sol I Etapa				1814565	292.23	419.13		16-0744-023
380	Portal del Sol II Etapa					94.37	135.35		
381	Portal del Sol II Etapa					195.05	279.75		
382	Portal del Sol II Etapa					166.53	238.85		
383	Praderas Dignas					2,993.10	4292.88		
384	Praderas Dignas					989.35	1418.99		
385	Praderas Dignas					4,484.59	6432.07		
386	Praderas Dignas					1,342.56	1925.58		
387	Praderas Dignas					4,252.06	6098.56		
388	Villas Toncontin					140.26	201.17		
389	Villas Toncontin					140.26	201.17		
390	Villas Toncontin					70.13	100.58		
391	Col. Kennedy				524205	1,195.31	1714.39	1,195.31	20-0279-014
392	San José del Pedregal	79	5518	RPHYAP		2280.00	3270.11	2280.00	22-0882-001
393	Bernardo Dazzi Etapa II a					427		427	20-0733-001
394	Bernardo Dazzi Etapa II a					583		583	20-0726-001
395	Bernardo Dazzi Etapa II a					1,318.00		1,318.00	20-0727-009
396	Bernardo Dazzi Etapa III a					440.67		440.67	20-0941-014
397	Bernardo Dazzi Etapa III a					770		770	20-0941-015
398	Colonia Jardines de Miraflores (Covijarmil)					4,083.65		4,083.65	19-0228-001
399	Colonia Nueva Oriental	25	2576	RPHYAP	1606234	48.06		48.06	32-0100-001
400	Colonia Nueva Oriental	25	2576	RPHYAP	1606234	92.52		92.52	32-0102-008
401	Colonia Nueva Oriental	25	2576	RPHYAP	1606234	75.89		75.89	32-0090-005
402	Colonia Nueva Oriental	25	2576	RPHYAP	1606234	46.38		46.38	32-0091-001
403	Colonia Nueva Oriental	25	2576	RPHYAP	1606234	63.65		63.65	32-0094-014
404	Colonia Nueva Oriental	25	2576	RPHYAP	1606234	57.69		57.69	32-0096-016
405	Colonia Nueva Oriental	25	2576	RPHYAP	1606234	30		30	32-0096-015
406	Colonia Nueva Oriental	25	2576	RPHYAP	1606234	354.35		354.35	32-0084-003
407	Colonia Nueva Oriental	25	2576	RPHYAP	1606234	596.88		596.88	32-0104-001






408	Colonia Nueva Oriental	25	2576	RPHYAP	1606234	48.52		48.52	32-0098-005
409	Colonia Nueva Oriental	25	2576	RPHYAP	1606234	274.73		274.73	32-0092-014
410	Colonia Nueva Oriental	25	2576	RPHYAP	1606234	211.89		211.89	32-0084-007
411	Colonia Nueva Oriental	25	2576	RPHYAP	1606234	139.79		139.79	32-0088-015
412	Colonia Nueva Oriental	25	2576	RPHYAP	1606234	47.53		47.53	32-0087-002
413	Colonia Nueva Oriental	25	2576	RPHYAP	1606234	193.41		193.41	32-0085-001
414	Colonia Nueva Oriental	25	2576	RPHYAP	1606234	78.40		78.40	32-0085-014
415	Colonia Nueva Oriental	25	2576	RPHYAP	1606234	15.35		15.35	32-0085-016
416	Colonia Dios Proveerá	96	4612	RPHYAP	386484	148.86	213.50	148.86	20-0683-001
417	Colonia Dios Proveerá	96	4612	RPHYAP	386473	99.15	142.21	99.15	20-0684-013
418	Colonia Dios Proveerá	96	4616	RPHYAP	385489	189.74	272.14	189.74	20-0682-001
419	Colonia Dios Proveerá	96	4616	RPHYAP	385649	91.17	130.76	91.17	20-0683-009
420	Colonia Dios Proveerá	96	4616	RPHYAP	385699	73.3	105.13	73.30	20-0682-007
421	Colonia Dios Proveerá	96	4616	RPHYAP	385610	132.25	189.68	132.25	20-0685-005
422	Colonia Dios Proveerá	96	4616	RPHYAP	385516	429.26	615.67	429.26	20-0419-010
423	Colonia Dios Proveerá	96	4616	RPHYAP	386460	62.08	89.04	62.08	20-0684-026
424	Monte Fresco	37	2632	RPHYAP		497.97	714.22	497.97	26-0058-001
425	Monte Fresco	37	2632	RPHYAP		6119.06	8776.32	6,119.06	26-0047-020
426	Monte Fresco	37	2632	RPHYAP		2946.4	4225.90	2946.4	26-0053-002
427	Monte Fresco	37	2632	RPHYAP		6519.47	9350.62	6519.47	26-0038-009
428	Monte Fresco	37	2632	RPHYAP		180587	259008.45	180586.82	26-0436-001
429	Res. Hidalgos Circuito 1				356460	1811.48	2598.13	1811.48	23-0849-005
430	Res. Hidalgos Circuito 1				356461	782.66	1122.54	782.66	23-0850-004
431	Res. Hidalgos Circuito 1				356462	623.81	894.71	623.81	23-0851-023
432	Res. Hidalgos Circuito 1				507879	318.43	456.71	318.43	23-0927-009
433	Res. Hidalgos Circuito 1				356463	1160.89	1665.02	1160.89	23-0849-006
434	Res. Hidalgos Circuito 2				356543	4395.07	6303.67	4395.07	23-0845-078
435	Res. Hidalgos ampliación Circuito 2				453580	4544.77	6518.38	4544.77	23-0845-015
436	Res. Hidalgos ampliación Circuito 2				453593	1249.24	1791.73	1249.24	23-0845-053
437	Res. Hidalgos ampliación Circuito 2				453598	4486.74	6435.15	4486.74	23-0936-008





438	Res. Hidalgos ampliación Circuito 2			453605	298.87	428.66	298.87	23-0845-001
439	Res. Hidalgos ampliación Circuito 2			453571	5262.8	7548.22	5262.8	23-0936-007
440	Res. Canarias II			1712033	801.64	1149.76	801.64	23-1032-001
441	Res. Canarias II			1712031	350.13	502.18	350.13	23-1032-002
442	Res. María Auxiliadora			1707739	2905.91	4167.83	2905.91	35-0240-004
443	Res. María Auxiliadora			1707740	1,182.79	1696.43	1,182.79	35-0240-002
444	Res. María Auxiliadora			1707750	329.78	472.99	329.78	35-0219-008
445	Res. María Auxiliadora			1707743	1,184.68	1699.14	1,184.68	35-0240-003
446	Res. María Auxiliadora			1707741	94.57	135.64	94.57	35-0240-001
447	Res. María Auxiliadora			1707744	236.50	339.20	236.50	35-0240-007
448	Res. María Auxiliadora			1707745	110.17	158.01	110.17	35-0240-006
449	Brisas de Agua Azul			1842067	3698.4	5304.64		14-0637-001
450	Brisas de Agua Azul			1842065	724.22	1038.75		14-0637-002
451	Brisas de Agua Azul			1842068	2179.4	3125.93		14-0636-001
452	Brisas de Agua Azul			1842066	639.98	917.92		14-0636-002
453	Cerro Grande, Zona 4, Sexta Etapa	24	844		561.58	805.45		08-0748-001
454	Cerro Grande, Zona 4, Sexta Etapa	24	844		394.93	566.43		08-0749-001
455	Villas Toncontín			1820623	140.26	201.17		23-1052-017
456	Villas Toncontín			1820624	140.26	201.17		23-1052-018
457	Villas Toncontín			1820625	70.13	100.58		23-1052-019
458	El Sauce			1887032	9,519.25	13653.08	9,519.25	23-1060-015
459	El Sauce			1887033	1,607.50	2305.57	1,607.50	28-0785-001
460	El Sauce			1887034	1,607.50	2305.57	1,607.50	28-0768-015
461	El Sauce			1887035	168.5	241.67	168.5	28-0789-002
462	El Sauce			1887036	376.2	539.57	376.2	28-0786-001
463	Urbanización Cerro Grande II Etapa Zona 8	5390	36		3,896.57	5,588.69		08-0689-001
464	Urbanización Cerro Grande II Etapa Zona 8	5390	36		812.00	1,164.62		08-0695-007
465	Urbanización Cerro Grande II Etapa Zona 8	5390	36		117.00	167.81		08-0695-006
466	Urbanización Cerro Grande II Etapa Zona 8	5390	36		1,170.03	1,678.13		08-0695-004
467	Urbanización Cerro Grande II Etapa Zona 8	5390	36		463.27	664.45		08-0695-005
468	Urbanización Cerro Grande II Etapa Zona 8	5390	36		4,501.71	6,456.62		08-0751-001
469	Residencial Praderas Dignas			1819941	2,382.13	3,416.59		35-0255-003





470	Residencial Villa Barcelona				1893257	154.85	222.10		21-1466-013
471	Residencial Villa Barcelona				1893258	75.56	108.37		21-1466-012
472	Residencial Villa Barcelona				1893256	155.00	222.31		21-1466-011
473	Residencial Venecia II Etapa, Área 4				1899527	1,086.41	1,558.19		21-1412-019
474	Cerro Grande, Zona 4, Sexta Etapa	844	24			999.08	1,432.94		08-0747-001
475	Res. Mirador de los Ángeles				1794517	269.70	386.82		23-1075-001
476	Res. Mirador de los Ángeles				1103181	2,552.19	3,660.50		23-0969-003
477	Res. Mirador de los Ángeles				1103182	1,212.38	1,738.87		23-0969-004
478	Res Hacienda Real Etapa I				1526568	1,663.98	2,386.58		35-0060-001
479	Residencial Hacienda Real Etapa I				1526567	668.41	958.67		35-0060-002
480	Residencial Hacienda Real Etapa I				1526566	724.33	1,038.88		35-0060-003
481	Residencial Vista Real				1853770	3,802.40	5,453.63		-
482	Residencial Vista Real				1853771	3,805.55	5,458.15		-
483	Loma Verde	18	2429	RPHYAP	919457	7,428.97	10,655.07	7,428.97	19-0326-010
484	Lomas del Pinar	-	-	-	528642	3,098.60	4,444.35	9,519.25	32-0082-006
485	Lomas del Pinar	-	-	-	528665	237.71	340.95	237.71	32-0082-011
486	Lomas del Pinar	-	-	-	528674	3,387.67	4,858.97	3,387.67	32-0082-010
487	Lomas del Pinar	-	-	-	528677	210.78	302.33	210.78	32-0080-015
488	Lomas del Pinar	-	-	-	528685	3,073.87	4,408.88	3,073.87	32-0082-012
489	Lomas del Pinar	-	-	-	528700	795.26	1,140.65	795.26	32-0078-023
490	Lomas del Pinar	-	-	-	528732	8,983.01	12,884.42	8,983.01	32-0080-007
491	Vegas de la Joya	-	-	-	1114066	2,312.07	3,316.11	2,312.07	20-0968-015

Sin más que informar,

Atentamente.

