



# PLA DE DESARROLLO MUNICIPAL CON ENFOQUE DE ORDENAMIENTO TERRITORIAL

(PDM-OT)  
ARAMECINA, VALE 2020-2026



**Construyendo Un Municipio Emprendedor**

Elaborado por el municipio de Aramecina, Valle  
Con el apoyo logístico de la Mancomunidad MAFRON, apoyo técnico de la  
Secretaría de  
Gobernación, Justicia y Descentralización (SGJD) y apoyo técnico financiero de la  
Asociación de municipios de Honduras  
(AMHON)



開発298

Aramecina, Valle Septiembre de 2020



# **PLAN DE DESARROLLO MUNICIPAL Con enfoque de Ordenamiento Territorial (PDM-OT)**

Construido en el marco de la normativa vigente, competencia delegada a la Secretaría de Gobernación,

Justicia y Descentralización (SGJD); a través de la Dirección de Planificación y Gobernabilidad Local.

Normativa validada por el Proyecto FOCAL con la asistencia técnico -logística de la Agencia Japonesa de Cooperación Internacional (JICA) por sus siglas en inglés. Con la colaboración de la Asociación de Municipios de Honduras (AMHON) a través del Proyecto Fortalecimiento de la Estrategia de Gestión Descentralizada en Municipios y Mancomunidades con enfoque de Género (PFGD) financiado por la Agencia Española de Cooperación Internacional para el Desarrollo (AECID) y la veeduría de la Mancomunidad de MAFRON.

Municipalidad de Aramecina, Valle

**Créditos**

**Autoría:**

**RONY NICOLAS FUNEZ**

Alcalde municipal Aramecina, Valle

**Edición:**

Secretaría de Gobernación, Justicia y Descentralización

**Facilitación:**

**Samuel Madrid**

Especialista en planificación  
municipal FOCAL III /SGDJ

**Víctor Rápalo**

Consultor AMHON- PFGD

**Rafael Antonio Reyes Ferrufino**

Técnico Facilitador MAFRON

**MILTON JAVIER DIAZ RODRIGUEZ (Coordinador del PDM)**

Técnico Municipal

Primera edición:

Diciembre, 2019

Este documento ha sido elaborado por el municipio de Aramecina, Valle. Los conceptos y opiniones expresadas por el autor no necesariamente reflejan la política y filosofía institucional de los patrocinadores y editores. Se autoriza la reproducción total o parcial de este documento siempre y cuando se cite su fuente.

## **AGRADECIMIENTO**

Extendemos nuestro agradecimiento primeramente a Dios por su guía permanente; a la corporación municipal y, personal encomendado desde esa, para la construcción del Plan de Desarrollo Municipal (PDM), a los líderes comunitarios voluntarios por el apoyo, esfuerzo y dinamismo y el tiempo dedicado durante el proceso. A la sociedad civil organizada; agradeciendo a cada uno por su valiosa participación en cada etapa, así como los importantes aportes técnicos del equipo de profesionales facilitadores externos del proceso.

Finalmente, en nombre de la población de nuestro municipio y de la Corporación Municipal, manifestamos nuestro profundo agradecimiento por el apoyo técnico a la secretaría de Gobernación, Justicia y Descentralización (SGJD); a través de la Dirección de Planificación y Gobernabilidad Local, al Proyecto FOCAL de la Agencia Japonesa de Cooperación Internacional (JICA) por sus siglas en inglés por la asistencia técnico - logística. A la Asociación de Municipios de Honduras (AMHON) a través del Proyecto Fortalecimiento de la Estrategia de Gestión Descentralizada en Municipios y Mancomunidades con enfoque de Género (PFGD) financiado por la Agencia Española de Cooperación Internacional para el Desarrollo (AECID) por su apoyo para el logro de la realización de este importante Plan, para el desarrollo de nuestro municipio.

## **PRESENTACIÓN**

La Municipalidad de Aramecina, Valle, tiene la satisfacción de poner a disposición de las organizaciones del municipio, población en general, maestros, instituciones públicas y privadas, programas y proyectos, el presente Plan De Desarrollo Municipal para que sirva de consulta en la preparación y ejecución de proyectos e investigaciones específicas en pro del desarrollo de las comunidades y de nuestro municipio.

La información base de este estudio y plan fue elaborado a nivel de concertación por líderes de las propias comunidades, bajo la supervisión de un equipo técnico municipal, siguiendo una metodología basada en principios generalmente aceptados con relación a este tipo de trabajos, pero con la variante que se basa en la participación voluntaria y efectiva de los líderes comunitarios, quienes conocen e identificaron sus necesidades, su propia realidad y ellos hicieron que este plan fuese de bajo costo a través de su valiosa participación.

La Corporación Municipal, en concertación con la Mancomunidad (MAFRON), AMHON SJGD y JICA tomaron la decisión de su realización, lo cual implicó la capacitación de 1 facilitadores técnicos, la selección y capacitación de los líderes comunitarios, en los procesos de Focal III, Levantamiento de Línea de Base, Elaboración de los Planes de Desarrollo Comunitario (PDC), Planes Zonales, Planes Estratégicos y Otros Planes, como insumos para la Elaboración de los Planes De Desarrollo Municipal con enfoque de Ordenamiento Territorial.

El Plan de Desarrollo Municipal queda en la municipalidad, bajo la responsabilidad de las Oficinas de: Desarrollo Comunitario, quienes ha sido capacitado para este fin y que el coordinaron el proceso a nivel de campo con el apoyo del Coordinador del PDM, involucrándose además en el manejo del banco de proyectos; la misma está a disposición para brindar información detallada a consideración de los usuarios interesados.

RONY NICOLAS FUNEZ CRUZ  
Alcalde Municipal

## Tabla de contenido

<b>1.1 INTRODUCCION:</b> .....	12
<b>1.2 RESUMEN EJECUTIVO</b> .....	13
<b>METODOLOGÍA APLICADA</b> .....	15
<b>Fase 3: Levantamiento</b> .....	15
<b>Fase 4: Tabulación y análisis</b> .....	16
<b>Fase 5: Validación, Socialización, Edición y Transferencia</b> .....	16
<b>1.3 Marco de Referencia</b> .....	17
<b>Antecedentes Históricos</b> .....	17
<b>Costumbre</b> .....	17
<b>Tradiciones</b> .....	17
<b>Bebidas y Comidas Típicas:</b> .....	18
<b>Gastronomía antigua y existente</b> .....	18
<b>Religión:</b> .....	19
<b>Patrimonio Histórico</b> .....	19
<b>Iglesia Católica</b> .....	19
<b>Parque Central</b> .....	19
<b>Casa Sirque</b> .....	20
<b>Primeros servicios públicos:</b> .....	20
<b>Personajes Importantes:</b> .....	20
<b>Actividades económicas que sustentan la población</b> .....	21
<b>Industria:</b> .....	21
<b>I.4 Ubicación Geográfica de Aramecina</b> .....	21
<b>Límites Territoriales</b> .....	22
El municipio de Aramecina, limita al .....	22
<b>Extensión Territorial</b> .....	22
<b>Punto más alto:</b> .....	22
<b>Sus coordenadas son las siguientes:</b> .....	23

<b>Desglose de aldeas, barrios y caseríos: Cuadro #1</b> .....	24
<b>Mapa Satelital del Municipio de Aramecina</b> .....	27
<b>CONTEXTO BIOFÍSICO</b> .....	27
<b>1.5 CARACTERÍSTICAS FÍSICAS</b> .....	28
<b>Topografía</b> .....	28
<b>Principales ríos y quebradas que lo cruzan</b> .....	28
<b>Clima:</b> .....	29
<b>Tipos de Suelos:</b> .....	29
<b>Tipos de estaciones</b> .....	31
<b>1.6 CARACTERÍSTICAS BIOLÓGICAS</b> .....	31
<b>Principales zonas de vida:</b> .....	31
<b>Tipo de Vegetación Predominante.</b> .....	32
<b>1.7 CARACTERÍSTICAS SOCIALES</b> .....	34
<b>Manifestación de Relaciones Sociales entre sus Pobladores</b> .....	34
<b>Valores</b> .....	34
<b>Principales religiones.</b> .....	35
<b>Formas de Recreación:</b> .....	35
<b>Otras Celebraciones</b> .....	36
<b>1.8 JUSTIFICACIÓN</b> .....	37
<b>1.9 BENEFICIARIOS</b> .....	40
<b>1.10 METODOLOGÍA</b> .....	41
<b>1.11 PERÍODO:</b> .....	46
<b>IV ANÁLISIS DE LOS PRINCIPALES INDICADORES</b> .....	48
<b>SOCIOECONÓMICOS</b> .....	48
<b>1.12 POBLACIÓN</b> .....	48
<b>Promedio de personas por Viviendas.</b> .....	48
<b>Clasificación de personas por rangos de edades y sexo.</b> .....	48
<b>Cuadro de las Aldeas más Habitadas</b> .....	50
<b>Cuadro de Caseríos más Habitados</b> .....	51
<b>Comportamiento Migratorio:</b> .....	52
<b>1.13 SALUD</b> .....	52
<b>Acceso de la población a los servicios de Salud:</b> .....	52
<b>Opinión de la calidad de los servicios de Salud.</b> .....	52
<b>Número de niños que nacieron el año pasado.</b> .....	53

Frecuencia de quienes atienden el parto. ....	53
Enfermedades más frecuentes. ....	54
<b>1.14 SERVICIOS BÁSICOS</b> .....	56
Viviendas Con Letrinas y quienes la usan: .....	56
Energía Eléctrica: .....	57
<b>1.15 VIVIENDA</b> .....	59
VIVIENDA .....	59
Deficiencia más evidente de las viviendas. ....	61
<b>1.16 Educación</b> .....	63
Cuadro comparativo de deserción escolar y reprobada .....	65
<b>Infraestructura De Los Centros Educativos En El Casco Urbano Infraestructura De Los Centros Educativos En El Casco Urbano</b> .....	68
<b>1.17 IGUALDAD ENTRE LOS SEXOS A NIVEL EDUCATIVO</b> .....	74
<b>1.18 Economía</b> .....	76
En Aramecina existen varias empresas de transportes entre ellas tenemos: .....	77
Condiciones para el Turismo .....	77
Principales Mercados donde se Coloca la Producción. ....	78
Fuerza de trabajo que más predomina .....	78
Salario e Ingresos promedio por Familia. ....	80
Remesas Familiares: .....	82
Ajustan los ingresos para alimentar los tres tiempos .....	83
Promedio de personas que trabajan la tierra: .....	83
Comportamiento de la tenencia de la tierra en que trabaja la familia: .....	83
Se producen los suficientes alimentos para el consumo familiar: .....	84
<b>1.19 PARTICIPACIÓN</b> .....	85
<b>V. CONCLUSIONES</b> .....	86
<b>Puntualizar las Principales Conclusiones de los Ítems Mencionados y Analizados Anteriormente:</b> .....	86
<b>5.2 NIVEL DE EDUCACIÓN Y FUERZA DE TRABAJO EMERGENTE</b> .....	86
<b>5.3 A NIVEL DE IGUALDAD DE GÉNERO</b> .....	86
<b>5.4 A NIVEL DE SALUD</b> .....	86
<b>5.5 A NIVEL DE AGUA Y SANEAMIENTO</b> .....	87
<b>5.6 A NIVEL DE LAS VIVIENDAS</b> .....	87



<b>BIBLIOGRAFÍA .....</b>	<b>87</b>
<b>INFRAESTRUCTURA</b>	
<b>BASICA.....</b>	<b>88</b>
<b>1.20 VIAL .....</b>	<b>88</b>
<b>Cuadro # 8 Cuadro De Estado Vías De Acceso .....</b>	<b>88</b>
<b>1.21 ELECTRICIDAD .....</b>	<b>91</b>
<b>1.22 TELEFONÍA Y CORREOS .....</b>	<b>91</b>
<b>1.23 SOCIAL .....</b>	<b>92</b>
<b>Áreas turísticas .....</b>	<b>100</b>
<b>1.24 SALUD .....</b>	<b>100</b>
<b>1.25 EDUCATIVA .....</b>	<b>102</b>
<b>Centros Educación básicos y Escuelas del Municipio de Aramecina .....</b>	<b>102</b>
<b>Cuadro #10 Centros de educación Proheco y CEPB del Municipio de Aramecina ...</b>	<b>103</b>
<b>Centro de Educación Secundaria: .....</b>	<b>104</b>
<b>Instituto Ángel G. Hernández .....</b>	<b>104</b>
<b>Breve reseña histórica .....</b>	<b>104</b>
<b>Centro Educativo Tecnológico del Sur (Privado) .....</b>	<b>104</b>
<b>Breve reseña histórica .....</b>	<b>104</b>
<b>1.26 PRODUCTIVA .....</b>	<b>106</b>
<b>INSTITUCIONALIDAD E INVERSIÓN PARA EL DESARROLLO .....</b>	<b>108</b>
<b>DESEMPEÑO MUNICIPAL .....</b>	<b>108</b>
<b>Cuadro de las oficinas que operan en la Alcaldía Municipal y sus funciones:.....</b>	<b>109</b>
<b>Principales indicadores de desempeño municipal: .....</b>	<b>111</b>
<b>1.27 PRESENCIA INSTITUCIONAL EN EL MUNICIPIO .....</b>	<b>112</b>
<b>Instituciones públicas y privadas que operan en el municipio de Aramecina.....</b>	<b>112</b>
<b>PROGRAMAS Y PROYECTOS SU POBLACION OBJETIVO Y TIPO DE SERVICIO QUE BRINDAN .....</b>	<b>112</b>
<b>1.28 SOCIEDAD CIVIL .....</b>	<b>113</b>
<b>ORGANIZACIONES COMUNITARIAS MÁS IMPORTANTES .....</b>	<b>114</b>
<b>1.29 INVERSIÓN SOCIAL .....</b>	<b>115</b>
<b>1.30 PRINCIPALES POTENCIALIDADES Y PROBLEMAS .....</b>	<b>116</b>
<b>Análisis de Las Fortalezas Y Debilidades Por Eje Temático de Intervención Territorial .</b>	<b>117</b>
<b>2.4 Fase IV: Elaboración de planes Zonales Territoriales (PZT).....</b>	<b>127</b>

<b>PROGRAMACION DEL PLAN ZONAL DE DESARROLLO TERRITORIAL DE LA ZONA ALTA</b> .....	128
<b>PROGRAMACION DEL PLAN ZONAL DE DESARROLLO TERRITORIAL DE LA ZONA MEDIA</b> .....	133
<b>PROGRAMACION DEL PLAN ZONAL DE DESARROLLO TERRITORIAL DE LA ZONA BAJA</b> .....	138
<b>2.5 Fase V: Construcción de la Visión Compartida, Programa y Proyectos Estratégicos (PEDM).</b> .....	142
<b>Visión compartida</b> .....	142
<b>2.7.1 Preparación de la programación del PIMP</b> .....	143
<b>Proyectos Estratégicos priorizados por Líneas Estratégicas Formato F-19</b> .....	143
<b>ZONA ALTA</b> .....	148
<b>Proyectos Zonales priorizados por Bloques Estratégicos Formato F-20, 21, 22</b> .....	148
<b>ZONA MEDIA</b> .....	153
<b>Proyectos Zonales priorizados por Bloques Estratégicos Formato F-20, 21, 22</b> .....	153
<b>ZONA BAJA</b> .....	158
<b>Proyectos Zonales priorizados por Bloques Estratégicos Formato F-20, 21, 22</b> .....	158
<b>CRITERIOS BASICOS A CONSIDERAR EN LA UBICACIÓN DE LOS PROYECTOS SEGÚN CONDICIONES DE “OT”</b> .....	161
<b>Fase VIII: Elaboración del primer PIMA (presupuesto participativo)</b> .....	164
<b>1.31 Organización para la gestión del plan</b> .....	167
<b>1.31 Organización social comunitaria</b> .....	167
<b>1.32 Organización municipal</b> .....	167
<b>Organigrama Municipal</b> .....	168
<b>PAPEL INSTITUCIONAL</b> .....	169
<b>1.33 Gestión de recursos</b> .....	169
<b>1.34 Plan de comunicación</b> .....	170
<b>1.35 Viabilidad.</b> .....	171
<b>Social:</b> .....	171
<b>Financiero:</b> .....	171
<b>Técnico:</b> .....	171
<b>1.36 Limitantes y riesgos</b> .....	171
<b>Limitantes:</b> .....	171
<b>Riesgos:</b> .....	171

<b>1.37 Costos y financiamiento .....</b>	<b>172</b>
<b>1.38 Seguimiento y evaluación .....</b>	<b>174</b>
<b>Seguimiento .....</b>	<b>174</b>
<b>ANEXOS .....</b>	<b>176</b>
<b>INDICADORES DE LINEA BASE DEL MUNICIPIO .....</b>	<b>177</b>
<b>RESUMEN DE FODA DEL MUNICIPIO .....</b>	<b>206</b>
<b>MAPA UBICACION AREA DE INFLUENCIA .....</b>	<b>208</b>
<b>LISTADOS DE PARTICPANTES EN LAS ASAMBLEAS .....</b>	<b>209</b>
<b>CERTIFICACIONES DE PUNTOS DE ACTAS .....</b>	<b>223</b>
<b>MAPA MUNICIPAL DE ZONIFICACION TERRITORIAL .....</b>	<b>234</b>
<b>Realización de Taller para la Priorización de Proyectos Zonales. ....</b>	<b>235</b>
<b>ZONA ALTA .....</b>	<b>235</b>
<b>ZONA MEDIA .....</b>	<b>261</b>
<b>ZONA BAJA .....</b>	<b>281</b>
<b>2.5.5 IDENTIFICACION Y PRIORIZACION DE PROYECTOS ESTRATEGICOS .....</b>	<b>293</b>
<b>Líneas estratégicas .....</b>	<b>294</b>
<b>1.- Fortalecimiento con un servicio de salud, agua y saneamiento .....</b>	<b>294</b>
<b>2.- MAYOR IMPORTANCIA PARA EL TURISMO .....</b>	<b>299</b>
<b>3.- FUNCIONAMIENTO DE LOS RECURSOS NATURALES .....</b>	<b>302</b>
<b>4.- OBTENIENDO UNA BUENA ALIMENTACION EN ZONAS VULNERABLES .....</b>	<b>304</b>
<b>5.- ACCESOS TECNOLOGICOS PARA UNA BUENA EDUCACION DE CALIDAD .....</b>	<b>306</b>
<b>6.- JOVENES Y NIÑOS GENERANDO MAYOR ATENCION A LA TERCERA EDAD .....</b>	<b>308</b>
<b>7.- DERECHOS DE LA MUJER ASEGURANDO LA PARTICIPACION CUIDADANA .....</b>	<b>311</b>
<b>2.9.1 Elaboración de Presupuesto Consolidado .....</b>	<b>313</b>
<b>Resumen Costos y Financiamiento para la Ejecución del PDM (En Lps) .....</b>	<b>314</b>

## 1.1 INTRODUCCION:

El presente documento contiene el Plan de Desarrollo Municipal de Aramecina, el cual incluye una lista de proyectos priorizados por las comunidades detallados en Planes Zonales, un Plan de Inversión Plurianual a 7 años y un anteproyecto de Plan de Inversión Anual del 2020, ha sido preparado en el año 2019, representan la base para la ejecución de proyectos en el municipio. La base de este plan son los Planes de Desarrollo Comunitario, obtenidos del Levantamiento de La Línea Base por cada Aldea y caserío del Municipio; previamente capacitados Técnicos Municipales y Líderes Comunitarios, quienes asumieron la facilitación en el Levantamiento de la línea base y la preparación de los planes comunitarios en asambleas públicas en sus comunidades; posteriormente, realizaron asambleas para la priorización y preparación de planes a nivel zonal y de estos resultados se preparó el plan plurianual, del cual se derivan los planes de inversión anual. Este documento contiene introducción, resumen ejecutivo, y seis capítulos de los cuales se describen a continuación:

**Capítulo I:** Trata sobre el marco referencial, que incorpora los antecedentes históricos del municipio, la ubicación geográfica, el contexto biofísico, la justificación del proceso, los beneficiarios, la metodología y el periodo previsto para la ejecución del plan de inversión plurianual.

**Capítulo II:** Se describe el diagnóstico socioeconómico del municipio, que incluye los principales indicadores, la infraestructura básica existente, la institucionalidad existente en apoyo al desarrollo y las principales potencialidades y problemas.

**Capítulo III:** Detalla el Plan de Desarrollo del Municipio, que incluye la visión compartida del municipio, las líneas y proyectos estratégicos, los planes de zonas territoriales, el plan de inversión plurianual y el anteproyecto de plan de inversión anual para el 2020.

**Capítulo IV:** Trata sobre la organización para la gestión del plan, mostrando las condiciones a nivel de organización social comunitaria, la organización municipal, el papel institucional, la gestión de recursos, la viabilidad de las ideas de proyectos y las limitantes y riesgos en la gestión del plan.

**Capítulo V:** Se resumen los costos globales del plan por eje temático y por comunidad, así como las potenciales fuentes de financiamiento.

**Capítulo VI:** Da a conocer los mecanismos de seguimiento que se aplicarán para establecer el logro de los productos previstos en el plan y los alcances de los objetivos mediante la evaluación de los resultados. El presente plan es un instrumento valioso para la gestión del desarrollo a nivel de las comunidades y el municipio, sea con fondos propios, fondos de la transferencia del gobierno central, de cualquier cooperante nacional o externo.

## 1.2 RESUMEN EJECUTIVO

1.3

- ✦ El Municipio de Aramecina cuenta con una población de 7,780 habitantes, distribuidos en 5 barrios, 1 colonia, 12 aldeas, 52 caseríos.
- ✦ Del total, 3,731 son hombres y 4,049 mujeres. Existe un promedio de 4 o más personas por vivienda y la densidad poblacional es de 42.42 P/Km<sup>2</sup>.
- ✦ La población menor o igual a 19 años es del 3,654 del total de la población.
- ✦ Los nacimientos para el año 2021 es de 105 niños, lo que significa una tasa de natalidad de 1.59 % de la población.
- ✦ Existen 285 madres solteras. 68 padres solteros.
- ✦ La tasa de mortalidad materna durante el parto y el posparto para el 2021 fue de 0.13 por 105 atendidas, sin embargo, la mortalidad infantil en el periodo fue de 2 niños menores de 5 años.
- ✦ Entre las enfermedades de mayor incidencia en la población están: con un 42.22%, Dengue Clásico con un 05.87%, ZIKA con un 05.49%, Chicunguya con un 25.09%, Hipertensión Arterial con un 04.08%
- ✦ El 65% de la población reciben el servicio de agua, del cual el 45.99% es a través de acueducto, un 19.21% agua domiciliar con pozo y 13.26% pozo comunal.
- ✦ La cobertura del servicio de alcantarillado sanitario es de 0.00% sin embargo en el casco urbano está en proceso del servicio, el 63.89% de las viviendas poseen letrinas, de las cuales el 24.36% no la utilizan.
- ✦ La cobertura del servicio de energía eléctrica es de 85.59%
- ✦ Existen un total 2,073 edificaciones (públicos, privados y viviendas), de estos 2,073 son viviendas de las cuales 1764 se encuentra ocupadas y unas 309 desocupadas.
- ✦ En cuanto la tenencia de la vivienda el 1,354 de las familias poseen viviendas propias totalmente pagadas, un 98 están alquilando, un 280 la ocupan en forma prestada y el 32 posee viviendas propias, pero la está pagando.

- ✦ 3,001 niños y jóvenes se encuentran en edad escolar (7,780 del total de la población), de estos 1,411 son varones y 1590 son mujeres; de este total solo el 1539 están estudiando.
- ✦ La población estudiantil que ha logrado llegar a nivel diversificado es 376.
- ✦ Las principales actividades económicas del municipio son Amas de cas y en menor escala son Albañil, chofer y jornaleros. La mayor fuerza de trabajo predominante es Ama de Casa que representan un 2171 del total de la PEA ocupada.
- ✦ Población en edad de trabajar (PET) del municipio representa el 78.71 % del total de la población; la población económicamente activa (PEA) es el 36.67% de la PET. El 1896 de la PET, está ocupada, la población económicamente inactiva representa el 3274 de la PET. Existe un total de 415 profesiones universitarias y secundarias.
- ✦ La profesión que sobresale es Bachiller en Ciencias y Humanidades, en tanto los oficios más predominantes son: Ama de casa 2171 y agricultor 1288.
- ✦ El de los hogares reciben remesas del exterior.
- ✦ En el 1437 de los hogares algún miembro trabaja por cuenta propia la tierra.
- ✦ Solo los hogares que la trabajan poseen tierra propia totalmente pagada, alquila y trabajan con tierra prestada.
- ✦ En el 875 de los hogares que trabajan la tierra producen alimentos.
- ✦ Solo al 742 de los que producen alimentos les es suficiente para el autoconsumo.
- ✦ Solo el 108 de la familia que producen alimentos obtienen excedentes para la venta, principalmente del cultivo de maíz.
- ✦ En el total de los hogares el 82.95% de los hombres mayores de 18 años no participan en ninguna organización y el 81.17% de las mujeres mayores de 18 años de igual manera no participan en ninguna organización.

## METODOLOGÍA APLICADA

La Mancomunidad de Municipios Fronterizos de Valle, MAFRON le solicito a la Secretaría del Interior y Población la inclusión de esta Mancomunidad en el Programa de Fortalecimiento a las Capacidades Locales, habiendo obtenido una respuesta positiva. Posteriormente la MAFRON socializó este programa con los Municipios socios de dicha mancomunidad dando como resultado una buena aceptación de las autoridades locales y civiles. El municipio de San Sebastián de Aramecina, Valle mostró interés en participar en el proyecto y fue asignado al Plan de Desarrollo Municipal, quien designo un técnico para participar en el taller de inducción impartido por la Cooperación de (AECID) y la SGJD, posteriormente se involucraron el técnico municipal en las jornadas de trabajo. Luego de participar en el proceso de inducción se presentó la propuesta a la Corporación Municipal y fue aprobado el presupuesto para dar inicio con este proyecto; elaboramos el Plan de Trabajo y llevamos a cabo la selección de los líderes comunitarios, con el apoyo de la Mancomunidad de MAFRON. Se capacitaron a 21 facilitadores y 1 líder comunitario que fueron quienes llevaron a cabo el proceso de levantamiento de información en sus comunidades. Los líderes comunitarios elaboraron los mapas censales de sus respectivas comunidades, llenaron los cuadros de identificación de viviendas de la comunidad y se recolectaron datos básicos de la comunidad. Para emprender el proceso se desarrolló la metodología en las siguientes fases:

### **Fase 1: Diseño y organización:**

- ✚ Preparación de instrumento de levantamiento de la información (boleta).
- ✚ Revisión de la propuesta metodológica y los indicadores.
- ✚ Asignación de Técnico Municipal.
- ✚ Preparación de material para capacitación.  
Capacitación al equipo técnico Municipal – facilitador.

### **Fase 2: Promoción e Inducción:**

- ✚ El alcalde Rony Nicolas Funez Cruz Concertó el proceso con la Corporación Municipal (Firma de la Carta de compromisos).
- ✚ El Alcalde Municipal Selecciono los líderes comunitarios para participar del proceso de levantamiento de boletas.
- ✚ Capacitación metodológica y concertación de compromisos con líderes comunitarios.
- ✚ Preparación de los croquis y listado de jefes (as) hogar, por comunidad.

Realización de asambleas comunitarias para socializar el proceso y motivar a la población.

### **Fase 3:** **Levantamiento**

- ✚ Reunión del equipo comunitario para la distribución geográfica de trabajo (esta se hace de acuerdo al mapa censal).
- ✚ Líderes comunitarios realizan jornadas de levantamiento de boletas (una por familia) y llenado de formatos de información secundaria.
- ✚ El técnico Coordinador dará revisión de boletas levantadas en las comunidades, los líderes comunitarios preparan paquetes y entregan al digitalizador.
- ✚ El técnico coordinador Municipal supervisa y da seguimiento.
- ✚ El técnico coordinador revisa resultados y hace el control de calidad de las boletas levantadas.
- ✚ Revisión final y preparación de paquete de la comunidad listo para digitalizar.

### **Fase 4: Tabulación y análisis**

- ✚ El técnico coordinador Municipal revisa y ordena las boletas e información levantada por comunidad.
- ✚ Tabulación de boletas en un programa especial con la cooperación de Técnicos de la SGJD (Secretaría de Gobernación Justicia y Descentralización y la Cooperación de (AECID)).  
Este programa refleja los datos estadísticos en cada una de las variables de la boleta.
- ✚ Preparación y revisión de cuadros de salida.
- ✚ Elaboración cuadro de línea base.
- ✚ Análisis de resultados y elaboración del borrador de informe final elaborado por el técnico coordinador Milton Javier Díaz Rodríguez.

### **Fase 5: Validación, Socialización, Edición y Transferencia**

- ✚ El técnico coordinador Municipal hizo la validación de resultados del informe borrador línea base.
- ✚ El técnico coordinador Milton Javier Diaz Rodriguez y Técnico Rafael Antonio Reyes Ferrufino de Mancomunidad MAFRON hicieron la Corrección, revisión y estilo del informe final.
- ✚ El técnico coordinador del PDM hizo la edición de documento del informe final línea base.

Socialización y entrega de documento en cabildo abierto a la Corporación Municipal, y a los líderes comunitarios de cada una de las Comunidades.



## 1.3 Marco de Referencia

### Antecedentes Históricos

Aramecina se fundó en el año de 1740.

Siendo Alcalde Municipal el señor Crisóstomo Cuevas, Obtuvo su título de municipio en el año de 1758 inicialmente estuvo ubicado en el lugar llamado apazapo llamándolo sus aborígenes así, más tarde lo llamaron San Sebastián de Aramecina, después paso a la aldea de santa lucia por la explotación de minas el origen de su nombre es mexicano que significa rio de los magueyes pequeños.

Otra versión de su nombre es que un campesino tenía necesidad de cultivar la tierra y el campesino solo tenía un buey y una vaca, la vaca se llamaba mecina, un día el campesino decidió arar la tierra y enyugo el buey y la vaca, la vaca inicio haciendo bien el trabajo y al llegar el medio día Mecina se echó y el campesino con mucha necesidad de arar la tierra le llamaba muy cariñosamente ara-mecina.

#### Primeros pobladores

Los primeros pobladores fueron las familias raudales, contreras, vilorios, chirinos

#### Primeras comunidades

Las primeras comunidades del municipio de Aramecina fueron la comunidad de Santa lucia, Apasapo y Aramecina centro antes llamado San Sebastián.

#### Fecha que recibió categoría como municipio:

Aramecina se fundó en el año de 1740.

#### Costumbre

- Limpieza diaria de las viviendas
- Que las personas en tiempos de vacaciones regresan para compartir con sus familiares
- Los residentes americanos vienen en tiempo de fiestas navideñas y fiestas patronales
- Celebrar cumpleaños
- Reunión en familia en fechas especiales como navidad, día de la madre, año nuevo
- Tomar café por la mañana y por la tarde
- Los jóvenes se reúnen por la tarde en las aceras de las casas para conversar □  
Los días domingo hacer encuentros deportivos en las comunidades

## **Tradiciones**

- Celebración de la feria en honor al patrón San Sebastián del 19-25 de enero
- Celebración a la virgen del Carmen 16 de julio
- Celebración de las fiestas patrias con la incineración de la bandera nacional el 1 de septiembre y el 15 de septiembre se lleva a cabo los desfiles con la participación de las escuelas, kínder e institutos.
- Celebración del día del niño el 10 de septiembre
- Celebración del día de las madres el segundo domingo del mes de mayo
- A partir del año 2012 el 22 de abril se celebra de manera oficial el día mundial de la tierra
- Visitar sus difuntos el día 1-2 de noviembre de cada año que es el día de muertos para llevarle coronas o flores

## **Bebidas y Comidas Típicas:**

- Sopa de garrobo.
- Sopa de mondongo.
- Tamalitos de elote.
- Atole de piñón o atol agrio.
- Atole de maíz nuevo.
- Tamalitos de frijol.
- Tamales de carne. □ Baleadas.
- Pupusas
- Pan de torta.
- Sopa de frijoles con huevo.
- Nuégados.
- Fresco de morro.
- Fresco de piña.
- Fresco de tamarindo.
- Sopa de gallina india.
- Guisado de garrobo.
- Bistec de cusuco.
- Torrejas □ Ciruelas en miel.
- Ayote en miel.
- Totoposte
- Rosquetes □ Arroz con leche.

## **Gastronomía antigua y existente**

Estofado, chanfaina, chicharrones, sopa de mondongo, sopa de gallina con arroz de maíz, sopa de olla, Nacatamales, montucas, tamalitos pisque, turrones, dulces, pan casero. Con chicharrón, tamales, y tamalitos de maíz.

**Religión:**

La población es católica y evangélica

**Patrimonio Histórico**

**Iglesia Católica**



**Parque Central**



## Casa Sirque



### Primeros servicios públicos:

El servicio de agua potable fue iniciado en el año 1973 hace 45 años.

### El servicio de agua potable

Servicio de electrificación en el año de 1994 el Gobierno de Rafael Leonardo Callejas y siendo alcalde el Sr. Manuel Díaz, se hicieron las gestiones de proyecto logrando así el servicio de energía eléctrica

### Personajes Importantes:

Crisóstomo Cueva, fue el primer alcalde de Aramecina,

**Raúl Cali:** compuso el corrido a Aramecina

**Elías Díaz:** Artista de la Plástica



**Enrique Alemán:** Artista y maestro.



### **Actividades económicas que sustentan la población**

- **Agricultura:**

Maíz, frijol, maicillo Sandia.

- **Ganadería:** Avícola, bovino, porcino.

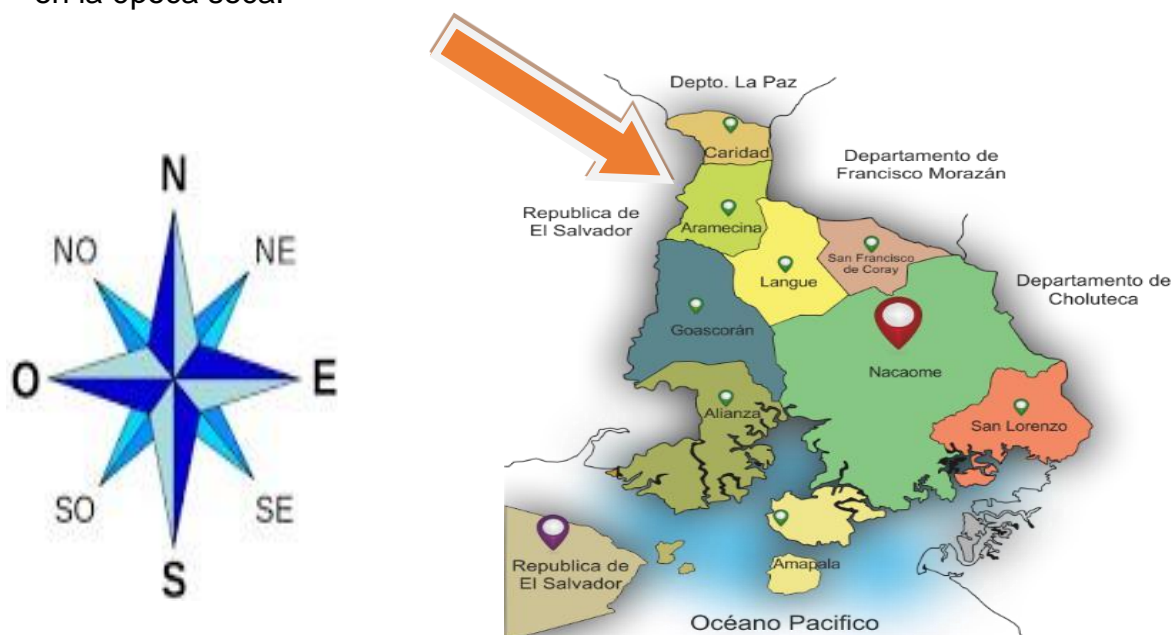
La infraestructura de comercialización de este municipio está formada por agentes que intervienen en el proceso de distribución que es exactamente el mismo que utilizan los campesinos independientes, es decir que los productores son dueños de sus cosechas y están en libertad de decir a quien, y a qué precio venderán el producto de sus cosechas. Afrontan las mismas dificultades, sintiéndose agobiados principalmente por los intermediarios que en la zona se les denominan “Coyotes”. La venta de los productos la realizan en los mercados Aramecina Centro, donde las mayorías de los comerciantes el día domingo venden sus productos en la plaza comunal.

### **Industria:**

Parte de la economía del municipio de Aramecina está sustentada por la existencia de la agricultura, ganadería, sacar material del río Goascorán, talabartería, así como talleres de mecánica y soldadura. De las cuales la mayoría se encuentra en la zona urbana de nuestro municipio.

## I.4 Ubicación Geográfica de Aramecina

La mayoría del municipio de Aramecina se encuentra ubicado en la cuenca del Río Goascorán, que corre el oeste del municipio, es el límite político del municipio, y demarca la frontera con la República Del El Salvador. Una pequeña porción del territorio, en el extremo más al sur, drena en Río Nacaome (mapa 11). Existe una red de quebradas en todo el municipio que drenan en los Ríos Apazapo y Goascorán; la mayoría de estas quebradas tiene agua en la época lluviosa, pero permanecen sin agua en la época seca.



### Límites Territoriales

El municipio de Aramecina, limita al

- **Norte**, Con municipio de Caridad, Valle.
- **Sur**, Con el Municipio de Goascorán, valle.
- **Este**, Con el municipio de Langue, Valle y el Municipio de Curaren Francisco Morazán.
- **Oeste**, Con La República de El Salvador.

### Extensión Territorial

El Municipio de Aramecina tiene una extensión de 108.80 km<sup>2</sup>., lo que representa el 6.57% del territorio del departamento de Valle.

### **Altura en el municipio referencia casco urbano:**

El relieve del municipio de Aramecina es ligeramente accidentado, la mayoría del territorio (89%), con una zona de poca elevación de unos 100 metros sobre el nivel del mar en la ribera del río Goascorán con pendiente leve entre 0- 12%, luego se eleva hacia el o este, llegando alcanzar elevaciones de 800 metros sobre el nivel del mar con pendientes entre 12-17%. En los cerros El Junquillo, la laguna, potosí y unires, las pendientes son superiores al 25%.

### **Punto más alto:**

El Cerro potosí ubicado en el caserillo del Caballito

**Longitud del mapa:** 945.62 metros

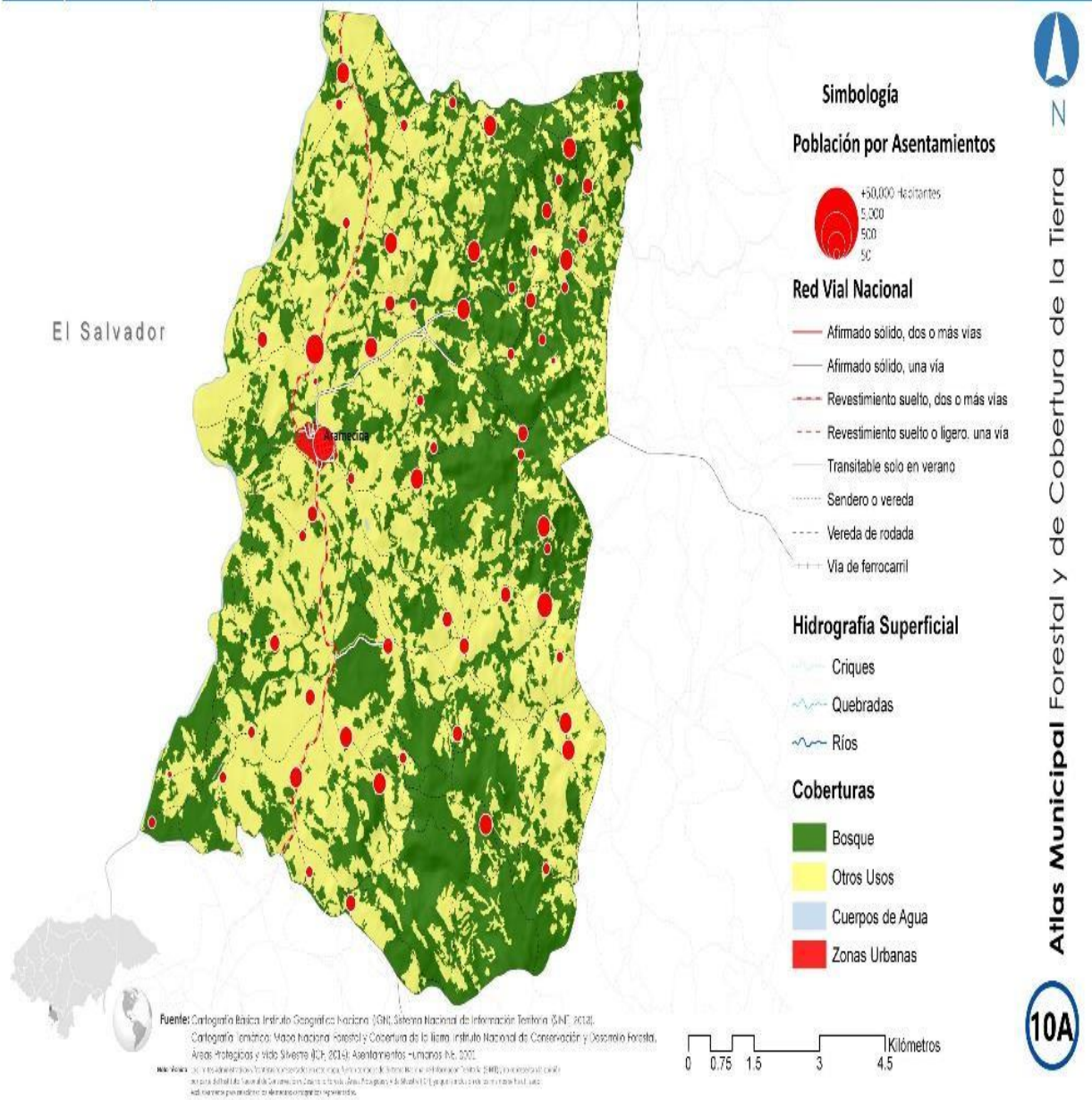
**Distancia en el suelo:** 996.90 metros

**Dirección:** 93.94 Grados

**Elevación:** 731 metros

### **Sus coordenadas son las siguientes:**

**Latitud:** 13.44.30:79" N    **Longitud:** 87.42.36.31" O



**Desglose de aldeas, barrios y caseríos: Cuadro #1**

No.	Comunidad principal	Comunidades agregadas
1	Aramecina Valle	Barrio el Centro
		Barrio Calvario
		Barrio Arriba



		Barrio Abajo
		Barrio Bella Vista
2	El Cantil	Buenos Aires
		El Aguacate
		El Collolito
		Palo Blanco
3	El Pedregal	Apasapo
		El Alto
		Caballito
		La Culebra Potosí
4	El Tablón	Sin caserío
5	Las pozas	El Cañaverl
		Ocotillo
		Higuito Abajo
		Higuito Arriba
		Jícara Pintado
6	La Peña	Cerro de la cruz

		Llano del Pueblo
		Los Copalillo
7	Los Terreros	Agua Zarca

		La Laguna
		El Chaparral
		El Jocote
8	Macuelizo	La Coyotera
		La Tejera
		Quebrada de los Muertos
		Talpetate
9	Sampito	El Alto
		El Aguacate
		El Alto
		Llano De la Catana
		Llano de Grande
		Llano Redondo
		Paso Ondo
		Piedra Gorda
		Plan de la timonea
		San Andrés
10	Santa Lucia	El Achiotes

		El Peñasco
		Hacienda Vieja
		La Bayoneta
		La Jiota
		La Pita
		Los Padilla
		Unires
		Los Huertos
11	Solubre	El Nance
		La Estacada
		Mahoma
		Ojo de Agua
		Papagayo
		Puente rojo o Solubre Llano
		Sacamil
		El rincón
		El Hueco
12	Tierra Blanca	Albardea

## CONTEXTO BIOFÍSICO

### Mapa Satelital del Municipio de Aramecina



## 1.5 CARACTERÍSTICAS FÍSICAS

### Topografía

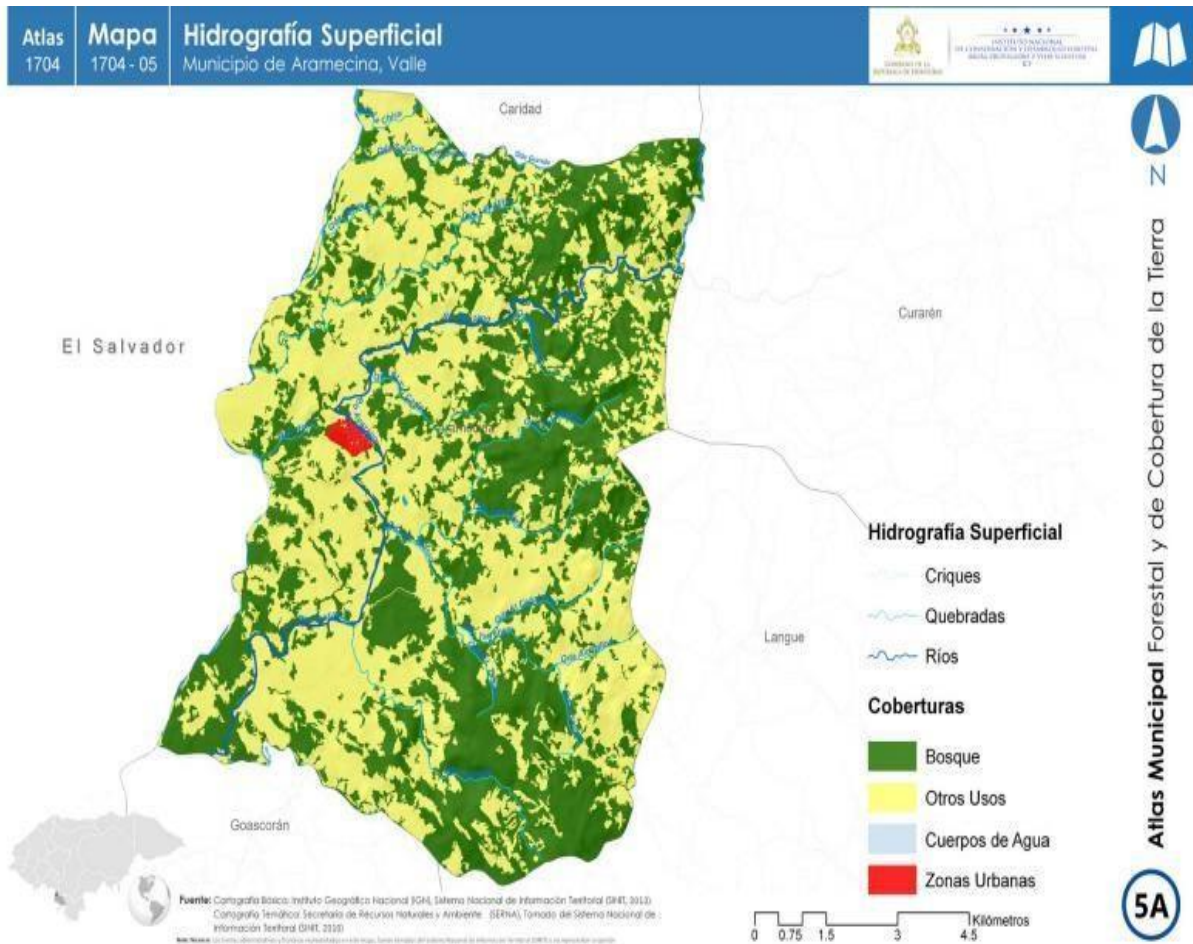
El relieve del municipio de Aramecina es ligeramente accidentado, la mayoría del territorio (89%), con una zona de poca elevación de unos 100 metros sobre el nivel del mar en la ribera del río Goascoran con pendiente leve entre 0- 12%, luego se eleva hacia él o este, llegando alcanzar elevaciones de 800 metros sobre el nivel del mar con

pendientes entre 12-17%. En los cerros El Junquillo, la laguna, potosí y unires, las pendientes son superiores al 25%

### Principales ríos y quebradas que lo cruzan

La mayoría del municipio de Aramecina se encuentra ubicado en la cuenca del Rio Goascorán, que corre al oeste del municipio a unos cuantos metros del municipio, es el límite político entre Honduras y El Salvador. Existe una red de quebradas en todo el municipio que drenan en el Rio Goascorán; la mayoría de estas quebradas tienen agua sola mente en la época lluviosa y en la época seca tienen poca.

### RED HIDRICA Y CUENCAS DEL MUNICIPIO



Este municipio cuenta con un importante recurso hídrico del cual se alimentan una red de 2 ríos y 10 quebradas que son:

- Rio Goascorán.
- Rio Apasapo.
- La quebrada la Gallina.

- La quebrada terreros.
- La quebrada Grande (Sampito).
- La quebrada ojo de agua.
- La quebrada la calera.
- La quebrada solubre.
- La quebrada Honda.
- La quebrada Grande (pedregal).
- La quebrada del chorro.
- La quebrada de la Flor.

Todas estas fuentes de agua están comprendidas dentro de la Subcuenca del Rio Goascorán la cual se encuentra dentro de las áreas protegidas del departamento de Valle.

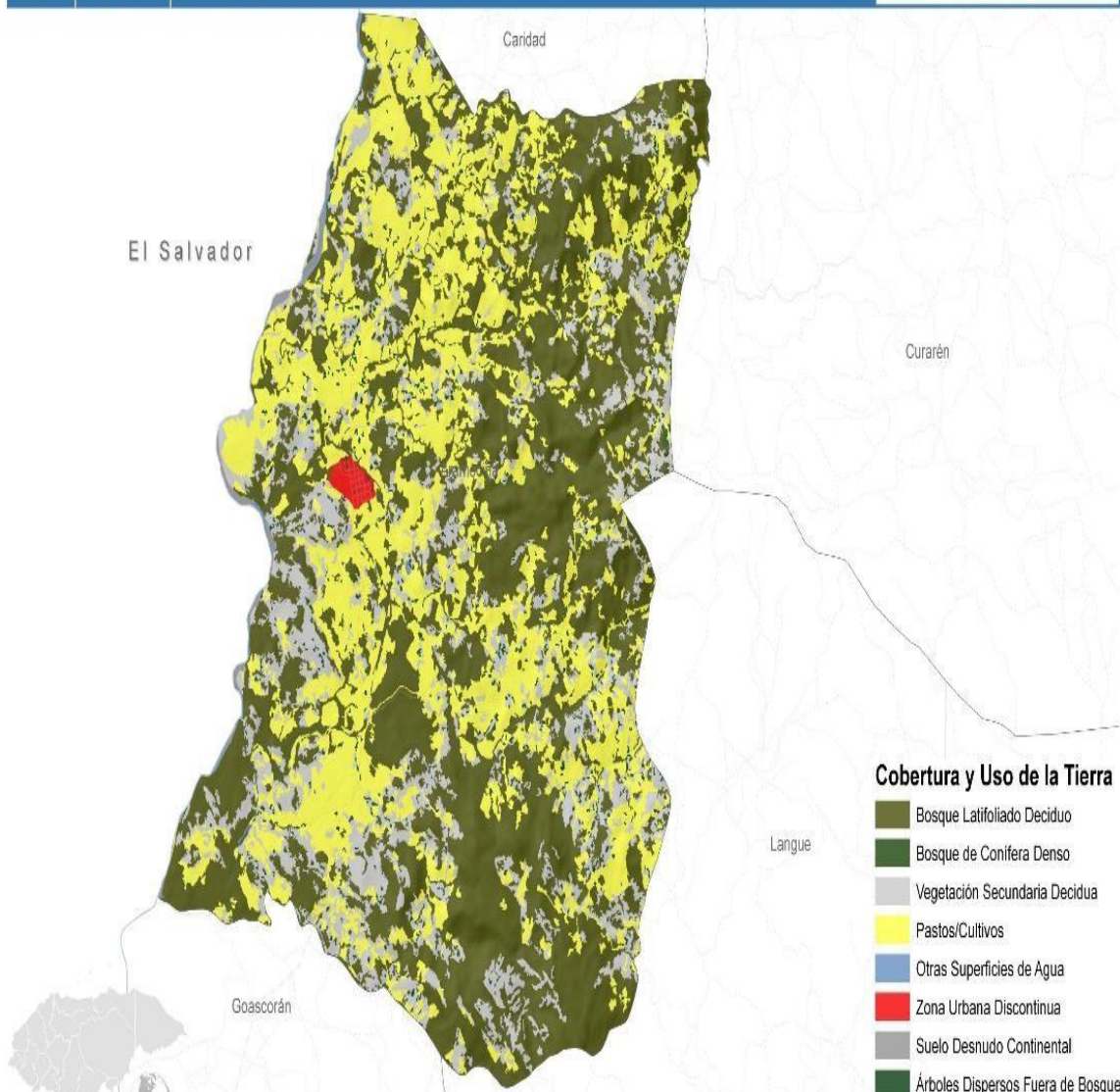
### **Clima:**

La temperatura anual del municipio oscila entre los 25 y 30 grados centígrados con un invierno escaso donde los meses más lluviosos son septiembre y octubre y los meses más secos son marzo, abril y mayo.

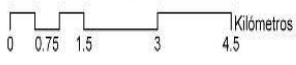
### **Tipos de Suelos:**

Hay dos tipos de suelos en el municipio de Aramecina, ocupando cada uno aproximadamente la mitad del territorio. En la zona más plana del oeste, en la ribera del rio Goascoran predominan los suelos pespieres que son apropiados para cultivo. Al este donde se eleva el territorio, predominan los suelos coray que son bastante pedregoso por lo que deberían tener cobertura permanente.

La mitad (49%) del territorio del municipio de Aramecina, en las zonas más planas en la ribera del rio Goascorán al noroeste y en la zona central del municipio se recomienda la producción de cultivos. En los terrenos donde hay cambio de elevación y suelo de menor calidad es más recomendada la cobertura permanente, pudiendo ser pastizales en la tierra de menor pendiente y cobertura arbórea en las zonas de topografía más escarpadas.



- Cobertura y Uso de la Tierra**
- Bosque Latifoliado Deciduo
  - Bosque de Conifera Denso
  - Vegetación Secundaria Decidua
  - Pastos/Cultivos
  - Otras Superficies de Agua
  - Zona Urbana Discontinua
  - Suelo Desnudo Continental
  - Árboles Dispersos Fuera de Bosque



Fuente: Cartografía Básica del Instituto Geográfico Nacional (IGN), Sistema Nacional de Información Territorial (SINIT), 2013.  
Cartografía Temática: Mapa Nacional Forestal y Cobertura de la Tierra, Instituto Nacional de Conservación y Desarrollo Forestal, Áreas Protegidas y Vida Silvestre (ICF, 2014).

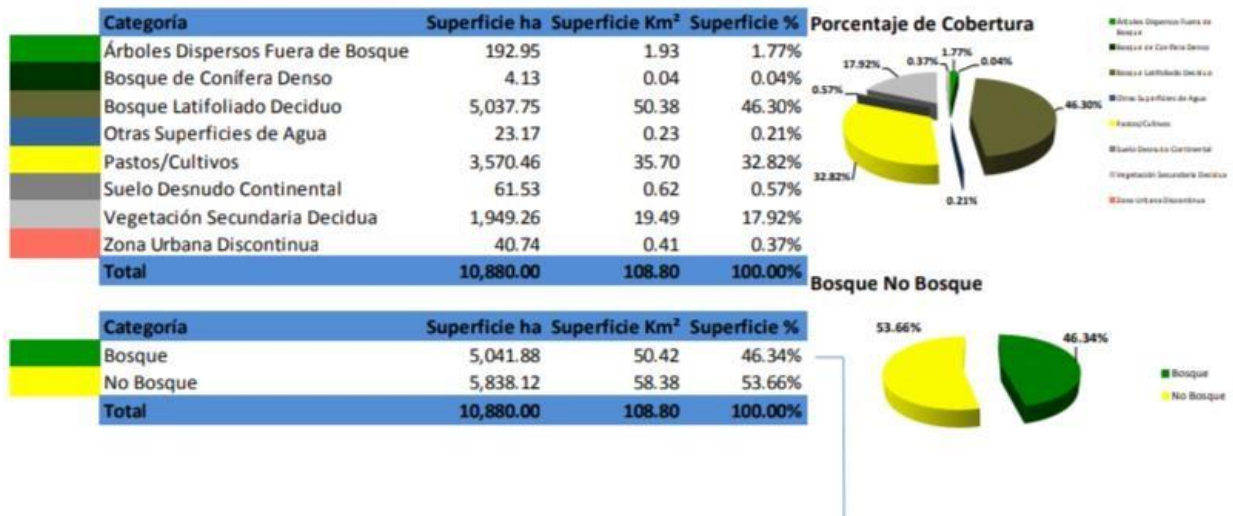
Este trabajo de cartografía temática se realizó con el apoyo financiero del Banco Mundial de Información Geográfica y de los recursos propios del Instituto Nacional de Conservación y Desarrollo Forestal, Área Protegida y Vida Silvestre (ICF), y que incluye de manera voluntaria el apoyo financiero por parte del gobierno colombiano.



Atlas Municipal Forestal y de Cobertura de la Tierra



## Datos del Mapa Forestal y Cobertura de la Tierra en el Municipio



### Tipos de estaciones

En nuestro municipio solo se identifican dos estaciones en el año que son invierno que comprende los meses de mayo hasta octubre. Y verano en los meses de enero, febrero, marzo, abril.

## 1.6 CARACTERÍSTICAS BIOLÓGICAS

### Principales zonas de vida:

La mayoría del municipio está ubicada en la cuenca del río Goascoran, que corre al oeste del municipio, es el límite político y de marca la frontera con la república del salvador. Una pequeña porción del territorio, en el extremo más al sur, drena en la cuenca del río Nacaome.

### Sub cuenca a la que pertenece el municipio

El municipio de Aramecina pertenece a la sub cuenca de río Apasapo

### Principales micro cuencas

- La quebrada la Gallina.
- La quebrada terreros.
- La quebrada Grande (Sampito).



- La quebrada ojo de agua.
- La quebrada la calera.
- La quebrada Solubre.
- La quebrada Honda.
- La quebrada Grande (pedregal).
- La quebrada del chorro.
- La quebrada de la Flor.

### **Áreas protegidas:**

En el Municipio de Aramecina no contamos con áreas protegidas.

### **Zonas de reservas biológicas:**

En el Municipio de Aramecina no contamos con Zonas de reservas biológicas.

### **Tipo de Vegetación Predominante.**

#### **La flora:**

La flora de las comunidades variada ya que hay diversas especies de árboles como:

Jícaro, Carbón, Quebracho, Aceituno, Guanacaste, Cedro, Caoba y en la zona montañosa prevalece el pino, el Roble y el café, también se consideran algunas zonas devastadas que requieren reforestación.

También se pueden encontrar plantas medicinales tales como: El Limón, Quina, valeriana, piñón, quiebra piedra, hoja de aire, Albaca, jengibre, Eucalipto, Hispaniza, Hoja de menta, Zacate Te, Ruda, Sábila entre otras.

Entre las plantas frutales y comestibles tenemos: Mango, Naranja, Marañón, Nance, Sandía, Tamarindo, Guayaba, Papaya, Limón, Aguacate, aceituno maracuyá, anonas, el jocote, uva india, la jagua irires etc.

Y entre las plantas de hortalizas están: Maíz y Frijoles, Sandía que en su mayoría para consumo local. Ayote, pepino, tomate, chiles, camote todas estas son utilizadas para el autoconsumo.

**Cuadro del tipo de Vegetación existentes en la comunidad, plantas comestibles y medicinales.**

No.	Árboles, Madera	Medicinales	Frutales	Hortalizas
1.	Jícaro	El Limón	Mango	Maíz
2.	Carbón	Quina	Naranja	Frijoles
3.	Quebracho	Eucalipto	Marañón	Maicillo
4.	Aceituno	Hipazina	Nance	
5.	Guanacaste	Hoja de menta	Tamarindo	
6.	Cedro	Zacate Te	Guayaba	
7.	Caoba	Ruda	Papaya	
8.	Pino	Sábila	Aguacate	
9.	Roble	Hierva Buena	Coco	
10.		Hoja de aire	Sandía	
		Albaca etc.	Jocote etc.	

**La fauna:**

Es muy reducida ya que sus principales especies están en peligro de extinción debido a la cacería sin control de que son objeto dichas especies entre ellas: EL Iguana, Cusuco, Cascabel, Conejo, Coyote, Venado, Loros y las Aves de rapiña, garrobo, guazalo, ardilla, tepezcuinte, gato de monte, nutres.

Entre la fauna domestica podemos mencionar lo que forma uno de los patrimonios de nuestra comunidad como lo es el Ganado Vacuno, Caballo y Mula y burro, además la crianza de cerdos y gallinas, Jolote, Pato, cabros, perros gatos, etc.

**Minería:**

En el Municipio de Aramecina no existe explotación minera.

## Principales Cultivos:

En Aramecina se cultivan hortalizas, verduras, árboles frutales.

Cuadro # 3

No.	Hortalizas	Plantas comestibles y medicinales	Árboles Frutales
1.	Maíz	El Limón	Mango
2.	Frijoles	Quina	Papaya
3.	Maicillo	Eucalipto	Guayaba
4.		Hipazina	Jocotes o ciruelas
5.		Hoja de menta	Marañón
6.		Zacate Te	Tamarindo
7.		Ruda	Nance
8.		Sábila	
9.		Hierva Buena	
10		Hoja de aire	
11.		Albaca etc.	

## 1.7 CARACTERÍSTICAS SOCIALES

### Manifestación de Relaciones Sociales entre sus Pobladores

La relación social entre los habitantes del municipio de Aramecina son de cordialidad, esto es mayor mente reflejado en las comunidades que se encuentran más distantes al casco urbano

### FORMAS DE ORGANIZACIÓN QUE CUENTA EL MUNICIPIO

Aramecina cuenta con varias formas de organizaciones entre los principales tenemos:

No.	ORGANIZACIÓN
1	Patronatos
2	Juntas de Agua
3	Comité de Salud
4	Sociedad de padres de familia
5	Consejo de maestros
6	Clubes deportivos
7	Grupos eclesiales católicos
8	Junta directiva de la Iglesia Evangélica
9	Grupos de jóvenes
10	Grupos de mujeres
11	Caja rural

### Valores

1. Los valores que más se destacan en la población de nuestro municipio son:

- La Hospitalidad.
- La Honradez.
- El Respeto entre sus Habitantes.
- La Solidaridad.
- La Bondad.

### Grupos étnicos existentes:

En el Municipio de Aramecina no contamos con grupos étnicos

### Patrimonio arqueológico y lingüístico:

En el Municipio de Aramecina no contamos con patrimonio arqueológico

### Principales religiones.

Las principales religiones de nuestro municipio son:

- La Religión Católica
- Religión Evangélica

No.	Nombre	Religión	Ubicación
1.	Iglesia San Sebastián	Católica	Bo. El Centro
2.	Iglesia Centro Americana Belén	Evangélica	Bo. El Centro
3.	Iglesia Sana Doctrina	Evangélica	Bo. Abajo
4.	Iglesia de Dios	Evangélica	Bo. Arriba

### Formas de Recreación:

Aramecina es una población relativamente joven y eso hace necesario que se creen espacios de recreación para todos estos jóvenes que están en peligro de caer en drogas y pandillas. Entre algunas formas de recreación tenemos los encuentros deportivos que se realizan todos los fines de semana. También podemos mencionar las actividades que realizan las iglesias como convivios, retiros, vigiliass para jóvenes y niños. A través del Ángel G. Hernández ha creado grupos artísticos que representan al municipio tales como, cuadro de danzas, y actualmente cuenta con una banda de guerra. Juegos tradicionales:

En la actualidad nuestro municipio aún conserva los juegos tradicionales que se realizan en las ferias patronales y otras celebraciones del año. Entre los más populares podemos destacar:

### Juegos Tradicionales:

- Carreras de cinta.
- Los maúles.
- Volar cometas.
- Carrera de encostalados.
- Trapiche.
- Trompo.
- El comelón.
- El Huevo y la cuchara.
- La anda.
- Las ardillitas cambian de puesto.
- La Ruleta.

Principales celebraciones patronales y de otra índole:

### En la comunidad de Aramecina se celebran varias ferias patronales entre ellas:

- Feria en honor Al Santo Patrón San Sebastián 19-25 de Enero.
- Feria en Honor a la Virgen del Carmen 15-16 de julio.

### **En las ferias se realizan diversas actividades entre ellas:**

- Alboradas por las mañanas.
- Quema de pólvora.
- Procesiones con acompañamiento de música de banda □ Misas.
- Vigilias.
- Juegos tradicionales.
- Encuentros deportivos.
- Noches culturales.
- Fiestas bailables.
- En la feria en honor a San Sebastián se hace una misa de todo el día que se realizan bautismo, bodas, confirma.

### **Otras Celebraciones**

- Celebran rezos del novenario de difuntos.
- Se celebran las fiestas patrias.
- Se celebra el mes de las flores en todo el mes de mayo y asen misas de acción de gracias en las casas.
- Celebraciones navideñas.
- Se celebra el día de la biblia.
- El día de los Santos.
- El día de las madres.
- El día del niño.
- El nacimiento del niño Dios.

## 1.8 JUSTIFICACIÓN

La planificación juega un papel importante en la vida de cada individuo, por tal razón consideramos que es una pieza fundamental para el desarrollo en cualquier área de la vida, por lo que es de suma importancia la creación de un Plan de Desarrollo Municipal.

El plan de desarrollo municipal con enfoque de participación comunitaria es la herramienta fundamental para el desarrollo local del municipio, fortaleciendo la gestión local considerando decisiones que inciden en las condiciones de calidad de vida de los habitantes mediante la participación y el empoderamiento serán la inspiración para el desarrollo local.

El nivel de participación alcanzado en la elaboración, partiendo de la identificación y capacitación de los líderes comunitarios, quienes asumieron la responsabilidad en la facilitación y elaboración de la línea base y de los Planes de Desarrollo Comunitario PDC que fueron capacitados por los Técnicos Municipales y de la Mancomunidad de Municipios Fronterizos MAFRON, que representan la base para la consolidación del Plan de Desarrollo Municipal.

Con la formulación de los Planes de Desarrollo Comunitarios se identificaron por cada comunidad las deficiencias y potencialidades existentes, así como el consolidado de la situación general del municipio, en el marco de los ODS y la PN;

## INDICADORES DE ARAMECINA VR O.D.S

OBJETIVOS Y METAS DEL DESARROLLO SOSTENIBLE	INDICADORES DE LA COMUNIDAD
<p><b>Objetivo: poner fin a la pobreza en todas sus formas y en todo el mundo? Metas 1.1: para 2030, erradicar la pobreza extrema para todas las personas en el mundo, actualmente medida por un ingreso por</b></p>	<p>-5.23% población con ingresos menores a \$1.25 diario.</p>
<p><b>persona inferior a 1,25 dólares de los estados unidos al día</b></p>	
<p><b>Meta: 1.2: para 2030, reducir al menos a la mitad la proporción de hombre, mujeres y niños de todas las edades que viven en la pobreza en todas sus dimensiones con arreglo a las definiciones nacionales.</b></p>	<p>-56.59% de hogares que siembran alimentos</p> <p>- 48% de hogares que producen suficientes alimentos para autoconsumos</p> <p>-5.75% de hogares que tienen en su vivienda un huerto familiar</p>



<p><b>Objetivos 3: garantizar una vida sana y promover el bienestar en todas edades?</b></p> <p><b>Meta 3.1: para 2030, reducir la tasa mundial de mortalidad materna a menos de 70 por cada 100.000 nacidos vivos</b></p> <p><b>Meta 3.2 para 2030, poner fin a las muertes evitable de región nacidos y de niños menores de 5 años, logrando que todos los países intenten reducir lo mortalidad neonatal al menos hasta el 12 por cada 1.000 nacidos vivos y la mortalidad de niños menores de 5 años al menos hasta 25 por cada 1.000 nacidos vivos</b></p> <p><b>Meta 3.3 para 2030, poner fin a las epidemias del sida, la tuberculosis, la malaria y las enfermedades desatendidas y combatir la hepatitis, las enfermedades transmitidas por el agua y otras enfermedades trasmisibles</b></p>	<p>. _%muertes maternas por partos atendidos en el 2011 (viene de la pregunta # 19 de la boleta de línea base)</p> <p>-_% mueres por 1000 nacidos menores de 5 años</p> <p>-0.15% infectados con paludismo por cada mil?</p> <p>-286.82% afectados por IRAS por cada mil habitantes?</p> <p>-0.3% infectados por tuberculosis por cada mil?</p> <p>39.89% infectados con dengue clásico por cada mil?</p> <p>-2.58% infectados con dengue hemorrágico por cada mil</p> <p>-7.18% hogares que planifican con el ritmo</p> <p>-8.05% hogares que planifican con el diu</p> <p>-20.98% hogares que planifican con pastilla</p>
<p><b>Meta 3.7: para el año 2030, garantizar el acceso universal a los servicios de salud sexual y productiva, incluidos los de planificación familiar, información y educación, y estrategias y los programas nacionales</b></p>	<p>-4.31%hogares que planifican con condón</p> <p>-47.13% hogares que planifican con inyección</p> <p>- 2.87% hogares que planifican con implante</p> <p>-9.2% hogares que planifican con operación</p>
	<p>-5.67% de niños (as) en edad escolar que actualmente estudian</p>

<p><b>Objetivos 4: garantizar una educación inclusiva, equitativa y de calidad y promover oportunidades de aprendizaje durante toda la vida para todos</b></p> <p><b>Meta 4: para 2030, velar por que todas las niñas y todos los niños terminen los ciclos de la enseñanza primaria y secundaria, que de ser gratuita, equitativa y de calidad y producir resultados escolares pertinentes y eficaces.</b></p>	<p>-26.36% de niños(as) que estudian primaria de los que tienen edad para hacerlo</p> <p>-14.77% de la fuerza de trabajo emergente que concluyo la educación primaria</p> <p>-13.99% de niños que estudian secundaria (viene del cuadro #14 de este documento)?</p> <p>-3.03% niñas que estudian secundaria</p> <p>-51.68% de niños en edad escolar</p> <p>-48.32% de niñas en edad escolar</p> <p>-28.42% de niños que actualmente estudian en todos los niveles</p> <p>-26.25% de niñas que actualmente estudian todos los niveles</p>
<p><b>Objetivos 6: garantizar a la disponibilidad de agua y su gestión sostenible y el saneamiento para todos? meta 6.1: para 2030 lograr el acceso universal y equitativo al agua potable, a un precio asequible para todos.</b></p> <p><b>Meta 6.2: para 2030, lograr el acceso equitativo a servicios de saneamiento e higiene adecuados para todos y poner fin a la aire libre, prestando especial atención a las necesidades de las mujeres y las niñas y las personas en situaciones vulnerables</b></p>	<p>-82.95% de los hogares utiliza leña pata cocinar</p> <p>-46.06% hogares con acceso al agua por acueducto.</p> <p>-63.5% hogare4s con acceso a eliminación De Excretas</p> <p>-83.72% viviendas con inadecuada disposición de la basura</p> <p>-66.6% de las viviendas bajo condiciones de regulares a malas</p> <p>-66.6% de las viviendas no tiene baño</p>
	<p>-36.56% de las viviendas tienen una sola pieza como dormitorio (_personas por hogar)</p>

<p><b>Objetivos 7: garantizar al acceso a una energía asequible, segura, sostenible y moderna para todos Meta 7.1: para 2030, garantizar el acceso universal a</b></p>	<p>-78.55% hogares con servicio de energía eléctrica domiciliar</p>
<p><b>servicios de energía asequibles, confiables y modernos</b></p>	
<p><b>Objetivos 8: promover el crecimiento económico sostenido, inclusivo y sostenido, el empleo pleno y productivo y el trabajo decente para todos ? meta 8.1:</b></p>	<p>-0% de jefes de hogares que trabajan por cuenta propia, cualquier sector productivo.</p> <p>-0% de jefes de hogar que trabajan por cuenta propia, en el sector secundario.</p> <p>-0% de jefes de hogares que trabajan por cuenta propia, en el sector secundario.</p> <p>--0% de jefes de hogares que trabajan por cuentas propia, en el sector terciario</p> <p>-0% de jefes de hogar que generan empleo en cualquier sector productivo?</p>
<p><b>Objetivo 16: promover sociedades pacificas e inclusivas para el desarrollo sostenible, facilitar el acceso a las justicias para todos y crear instituciones eficaces responsables e inclusivas a todos los niveles metas 8.1: reducir considerablemente todas las formas de violencia y las tasas de mortalidad conexas en todos los mundos.</b></p>	<p>-0.39% de jefes de hogar que conocen casos de violencia en su comunidad?</p> <p>-0.58% de hogares que le han sucedido algún caso de violencia</p> <p>-95.48% de hogares que sienten seguro donde viven.</p>

## 1.9 BENEFICIARIOS

El Plan pretende beneficiar al 100% de los pobladores del municipio de Aramecina, con prioridad en aquellas necesidades básicas y fundamentales para mejorar las condiciones de vida de las familias, siendo en total 6,592 habitantes.

El presente documento fue preparado con el apoyo de los líderes comunitarios siendo estos los protagonistas del desarrollo del municipio. Es así como las necesidades de las comunidades han sido plasmadas mediante la formulación de proyectos en el PDM.

Debe manifestarse que la particularidad que tiene este plan en su construcción es que fue totalmente participativo las ideas plasmadas corresponden al sentir y pensar de los involucrados, teniendo esta característica el plan las decisiones y proyectos deben ser participativos convirtiéndose el gobierno local en facilitadores de los procesos, acompañar las diferentes acciones que se emprendan las mismas comunidades a través de las diferentes instancias que controlaran y darán seguimiento a la planificación.

## 1.10 METODOLOGÍA

La metodología utilizada para la elaboración del Plan de Desarrollo Municipal es con enfoque de Fortalecimiento de la Capacidades Locales, donde se ha adquirido un alto nivel de compromiso participativo de las comunidades y sus organizaciones, la municipalidad y todos los actores que realizan acciones en diferentes sectores para el desarrollo local.

Este proceso fue desarrollado mediante las siguientes fases:

### **Fase I: Preparatoria:**

- ✓ Elaboración y concertación de la propuesta metodológica.
- ✓ Preparación de la propuesta técnica, plan general de trabajo y presupuesto.
- ✓ Socialización de la propuesta con equipo técnico Municipales, Mancomunidad y los Alcaldes ✓ Elaboración propuesta de carta de compromisos con los municipios.
- ✓ Negociación de apoyo técnico con otras instituciones y proyectos.
- ✓ Elaboración de material de capacitación.

- ✓ Realización de taller de capacitación a técnicos municipales e institucionales sobre la metodología.

### **Fase II: Inducción a nivel de los municipios:**

- ✓ Socializar la propuesta con las Corporaciones Municipales y negociación carta de compromisos (certificación punto de acta).
- ✓ Constitución del equipo técnico municipal líder del proceso.
- ✓ Elaboración propuesta plan de trabajo a desarrollar en cada municipio.
- ✓ Elaboración plan mínimo de comunicación.
- ✓ Identificación de líderes sociales que formarán el equipo comunitario facilitador.
- ✓ Realización de talleres de capacitación a los equipos técnicos municipales y comunitarios sobre la metodología para levantamiento de línea base y preparación de los PDC. (cuatro módulos de capacitación de 8 horas por módulo)

### **Fase III: Levantamiento de Línea Base:**

Se levantó línea base con apoyo de líderes comunitarios dirigidos por técnicos municipales donde en cada comunidad se realizó levantamiento casa por casa de datos demográficos y socioeconómicos llevando un control de calidad permanente hasta lograr obtener las boletas llenas para posteriormente vaciarlas a una base digital que fue recopilada por la Secretaria de Gobernación, Justicia, y Descentralización (SGJD), donde actualmente contamos con una base de datos en el portal electrónico [http://190.92.47.252/focal/web/app\\_dev.php/login](http://190.92.47.252/focal/web/app_dev.php/login).

### **Fase IV: Elaboración de Planes de Desarrollo Comunitario:**

- ✓ Identificación y concertación de los ejes temáticos de análisis y las variables determinantes.
- ✓ Disponer de los indicadores de línea de base por cada comunidad, en el marco de los ODS y la PN.
- ✓ Preparación del plan de trabajo del equipo líder comunitario.
- ✓ Levantar los listados de los participantes en cada jornada.
- ✓ Levantar cuadro sobre instituciones y organizaciones existentes en la comunidad.

- ✓ Realización de jornadas comunitarias para preparar análisis sobre situación socioeconómica, análisis problemática local, análisis de actividades y potencialidades productivas, alternativas planteadas como ideas de proyectos y su priorización, consolidación del Plan de Desarrollo Comunitario, y listados de los participantes por evento realizado.
- ✓ Socialización y validación de la propuesta de plan y papel de los Patronatos en su gestión  
(certificación de los puntos de actas de aprobación de los planes en asamblea comunitaria)

**Fase V: Elaboración planes zonales:**

- ✓ Validar mapa de zonificación del municipio.
- ✓ Selección de los representantes zonales.
- ✓ Realización de talleres zonales por municipio para la priorización de proyectos zonales y levantamiento de listados.
- ✓ Preparación programación de los planes zonales sobre la base de los proyectos priorizados.
- ✓ Socialización y aprobación de los planes zonales por la Corporación Municipal. (Certificación de punto de acta)

**Fase VI: Construcción (revisión) de la visión compartida y proyectos estratégicos:**

- ✓ Diagnóstico general del municipio por eje temático.
- ✓ Elaboración de la visión compartida del municipio.
- ✓ Definición de las líneas estratégicas.
- ✓ Definición de los objetivos de línea.
- ✓ Identificación, priorización y programación de proyectos estratégicos.

**Fase VII: Elaboración del Plan de Inversión Municipal Plurianual:**

- ✓ Preparación de la programación del plan con los siguientes resultados anteriores.
- ✓ Proyectos estratégicos priorizados por línea estratégica.
- ✓ Proyectos de desarrollo social y productivo priorizados por cada plan zonal.
- ✓ Proyectos de infraestructura priorizados por cada plan zonal.
- ✓ Preparación del Plan de Inversión Anual para el primer año de ejecución.

- ✓ Levantamiento listado de representantes y de la Corporación Municipal que participaron en la concertación del Plan de Inversión Municipal Plurianual.

### **Fase VIII: Consolidación y redacción del plan:**

- ✓ Elaboración de presupuesto consolidado.
- ✓ Redacción del plan con sus anexos.
- ✓ Planes de Desarrollo Comunitario.
- ✓ Planes Zonales de Desarrollo Territorial.
- ✓ Plan de Inversión Municipal Plurianual.
- ✓ Plan de Inversión Anual.

### **Fase IX: Socialización, revisión final y edición:**

- ✓ Jornada para la socialización y validación de los planes con las Corporaciones Municipales y los representantes comunitarios en cabildo abierto. (papel de la Corporación y los Patronatos en la gestión) Revisión final del documento.
- ✓ Edición y entrega de los documentos.

### **Fase X: Implantación del Plan**

- ✓ Elaboración de fichas y perfiles de proyectos.
- ✓ Preparación y concertación de planes operativos de inversión anual municipal. (cada año) ✓ Jornada de socialización con entes de gobierno y de la cooperación.
- ✓ Gestión de proyectos.
- ✓ Ejecución de proyectos.

### **Fase XI: Seguimiento y Evaluación**

- ✓ Los Patronatos en asambleas comunitarias analizan trimestralmente los avances en la ejecución del plan y reportan a la UTM.
- ✓ La Corporación Municipal mensualmente analiza los avances en la ejecución del plan y anualmente evalúa los resultados alcanzados.
- ✓ Jornadas de evaluación con representantes zonales una vez al año y reformulan el plan en los casos necesarios.

Para realizar este proceso de planificación se capacitaron de 3 a 5 líderes de cada comunidad los cuales desarrollaron las asambleas comunitarias en cada una de sus localidades. Se realizaron un total de 20 talleres de capacitación y asambleas comunitarias, con la participación de más de 30 líderes representantes de las diferentes organizaciones.

En cada una de las asambleas comunitarias y talleres se reflexionaba sobre la situación socioeconómica actual de la comunidad, observados los resultados de frecuencia simple de línea base. De esa manera se recapacitaba en cuanto a la situación en la que reencuentra el municipio, surgiendo así potenciales ideas de proyecto las cuales pasaban a la priorización y programación presupuestaria. Se desarrollaron los diferentes formatos de organizaciones e instituciones existentes que intervienen en la comunidad, se identificaron los diferentes rubros productivos, se concertó la zonificación municipal, el nombramiento de los representantes ante la asamblea zonal, desarrollando las asambleas zonales y el taller sobre





Tiempo en que se pretende ejecutar el plan. Hacer un cronograma con el tiempo estimado para la ejecución del plan. Establecer los proyectos a ejecutar por período según sus prioridades.

El presente Plan de Desarrollo Municipal está contemplado ejecutarse en un periodo de siete (7) años del **2020 al 2026**, dentro de este termino de tiempo se ha contemplado los proyectos por eje, determinado la inversión aproximada por año.

No	Eje Temático	Cantidad de Proyectos por Año de Planes Zonales de las tres Zonas						
		2020	2021	2022	2023	2024	2025	2026
1.	Ordenamiento Territorial.							
2.	Salud y Nutrición.		6	4	3			
3.	Educación.		13	7	2	2	3	1
4.	Recursos Naturales y Ambiente.		1				1	2
5.	Grupos Vulnerables.							
6.	Vivienda.		8	4	2	2	2	1
7.	Agua y Saneamiento.	4	8	7	4	1		
8.	Economía.	1	5	2	2	1		
9.	Seguridad Alimentaria.		7	3	2	1	3	
10.	Tierra.		4	1	2			
11.	Participación.		2		1		1	
12.	Seguridad Ciudadana.					1		
13.	Infraestructura Social.	4	8	4	2	3	4	6
14.	Turismo.							
	<b>TOTAL</b>	9	62	32	20	11	14	10



## IV ANÁLISIS DE LOS PRINCIPALES INDICADORES SOCIOECONÓMICOS

El presente análisis se realizó sobre la base de los resultados obtenidos de la encuesta censal levantada en forma participativa por los líderes comunitarios, por tanto son datos que muestran el comportamiento de dichos indicadores conforme a la información brindada por los jefes de hogares del municipio de Aramecina y comprobada mediante cartografía actualizada por los propios líderes y las supervisiones, controles de calidad establecidos por el equipo técnico facilitador y la coordinación general de este proyecto.

Para efectos de establecer la situación del municipio, el análisis se realizó en forma comparativa con las metas previstas en los Objetivos Desarrollo Sostenible (ODS) y Plan de nación (PDN).

### 1.12 POBLACIÓN

#### **Población Total:**

El Municipio de Aramecina cuenta con una población de 6,592 habitantes, distribuidos en 4 barrios, 11 aldeas, 52 caseríos.

Del total, 3,182 son hombres y 3,410 mujeres. Existe un promedio de 3 o más personas por vivienda y la densidad poblacional es de 38.42 P/Km<sup>2</sup>.

La población menor o igual a 18 años es del 2,691 del total de la población

#### **Promedio de personas por Viviendas.**

Existen un promedio de 5 a 4 personas por vivienda y una densidad poblacional de 60.36 habitantes por Km<sup>2</sup>, distribuidos en 4 barrios, 11 aldeas, y 52 caseríos.

#### **Clasificación de personas por rangos de edades y sexo.**

En el siguiente cuadro puede observarse el comportamiento de la población por rango de edades y su clasificación por sexo, donde se muestra una predominancia en el rango de 31 a 40 años, seguido del rango de 26 a 30 y de 7 a 12 años; lo que muestra una población relativamente joven que en los próximos años estará demandando nuevas fuentes de trabajo y nuevos servicios públicos, entre otros aspecto

Cuadro #2

**POBLACIÓN CLASIFICADA POR RANGOS DE EDADES**

Rangos de Edades	No. de Personas	% de Personas	Clasificación por Género			
			Hombres	%	Mujeres	%
<b>00 meses a 9 años</b>	2,273	29.21	1,098	48.9	1,175	51.1
<b>De 10 a 19 años</b>	1,381	17.75	701	50.6	680	49.4
<b>De 20 a 29 años</b>	1,088	13.98	499	45.6	589	54.4
<b>De 30 a 39 años</b>	892	11.46	420	47.8	472	52.2
<b>De 40 a 49 años</b>	780	10.02	365	46.9	415	53.1
<b>De 50 a 59 años</b>	526	6.76	260	49.2	266	50.8
<b>De 60 a 69 años</b>	467	6	224	47.9	243	52.1
<b>De 70 a 74 años</b>	142	1.82	53	37.2	89	62.8
<b>De 75 años en adelante</b>	231	2.96	111	48.5	120	51.5
<b>Total</b>	<b>7,780</b>	<b>100</b>	<b>3,731</b>		<b>4,049</b>	

A nivel global existen más personas del sexo femenino, aunque la diferencia es mínima, y en los rangos entre las edades de 7-12 años, hay mayor predominancia de niños(as). En la fuerza laboral predominan los rangos ubicados entre 19 hasta 40 años esto equivale a un 33.08% de la población.

En el municipio existen un total de 2,073 edificaciones, de las cuales 1,764 son viviendas ocupadas, 309 viviendas desocupadas y 20 que no dieron información, edificios como bodegas, negocios, centros comunales, escuelas, kínder, colegio entre otros. La mayor concentración de edificios y poblacional se encuentra en el casco urbano.

Después de la cabecera, las comunidades mayores son las aldeas de tierra blanca con una cantidad de casas de 163, el nance con 102 casas Habitadas, ojo de agua con 57 casas habitadas, las pozas con 95 casa habitadas, santa lucia con 110 casas habitadas, El pedregal con 78 casas Habitadas, Macuelizo con 80 casas Habitadas y el cañaveral con 57 casas Habitadas, san Andrés con 49 casas habitadas, las de más son comunidades que se asemejan en tamaño a las otras aldeas del municipio; en el siguiente cuadro se muestra el detalle de las comunidades con el número de edificaciones y su población.

### Cuadro de las Aldeas más Habitadas

NOMBRE DE LA COMUNIDAD	VIVIENDAS OCUPADAS	QUE NO DIERON INFORMACION	DESUCUPADAS
<b>Aramecina Centro</b>	378	6	30
<b>Tierra blanca</b>	88	14	20
<b>El nance</b>	62	0	13
<b>Ojo de agua</b>	57	0	9
<b>Las pozas</b>	70	0	8
<b>Santa lucia</b>	48	0	6
<b>El pedregal</b>	67	0	7
<b>Macuelizo</b>	42	0	7
<b>El cañaveral</b>	42	0	6
<b>TOTAL</b>	835	20	96

### Cuadro de Caseríos más Habitados

Nombre de la comunidad	VIVIENDAS PROYECTADAS A LEVANTAR	BOLETAS LEVANTADAS	QUE NO DIERON INFORMACION	DESUCUPADAS
<b>Sacamil solubre C.</b>	17	12	0	5
<b>Ojo de agua</b>	66	57	0	9
<b>Jícaro pintado</b>	49	44	0	5
<b>LAS POZAS</b>	78	70	0	8
<b>SANTA LUCIA</b>	64	58	0	6
<b>EL PEDREGAL</b>	74	67	0	7
<b>MACUELIZO</b>	49	42	0	7
<b>EL CAÑAVERAL</b>	48	42	0	6
<b>EL CHAPARRAL</b>	21	16	0	5
<b>TALPETATE</b>	24	18	0	6
<b>EL JOCOTE</b>	48	45	0	3
<b>EL PEÑASCO</b>	20	17	0	3
<b>TIERRA BLANCA</b>	122	88	14	20
<b>LA PEÑA</b>	27	25	0	2
<b>ARAMECINA</b>	327	291	6	30
<b>SOLUBRE</b>	62	62	0	0
<b>EL NANCE</b>	88	75	0	13
<b>MAHOMA</b>	44	34	0	10
<b>BUENOS AIRES</b>	22	18	0	4
<b>EL AGUACATE</b>	50	42	0	8

<b>EL TABLON</b>	36	28	0	8
<b>HIGUITO</b>	45	39	0	6
<b>LOS TERREROS</b>	47	39	0	8
<b>LA LAGUNA</b>	39	33	0	6
<b>EL CABALLITO</b>	20	14	0	6
<b>SAMPITO</b>	74	61	0	13
<b>LA JIOTA</b>	63	49	0	14
<b>EL CANTIL</b>	51	46	0	5
<b>LLANO REDONDO</b>	22	16	0	6
<b>LLANO DEL PUEBLO</b>	67	51	0	16
<b>SAN ANDRES</b>	57	49	0	8
<b>TOTAL</b>	1,821 VIVIENDAS	1548 VOLETAS	20	253

### **Comportamiento Migratorio:**

Los índices de desempleos en nuestro municipio son altos debido a esto muchas personas deciden emigrar a diferentes países para mejorar la calidad de vida de sus familias. En el siguiente cuadro podemos observar que la mayor parte de los inmigrantes son hombres y por lo general estos emigran a los Estados Unidos en busca del famoso sueño americano.

### **EMIGRANDO**

#### **1.13 SALUD**

##### **Acceso de la población a los servicios de Salud:**

Según encuesta realizada por las comisiones ciudadanas de transparencias CCT, un 90% de la población es atendida en los diferentes centros de salud que existen en el municipio, en el cual es un dato aceptable.

##### **Opinión de la calidad de los servicios de Salud.**



Según informes de los auditores sociales la población en general, opina que la calidad en el sistema de salud de nuestro municipio es regular.

### **Situación de la salud reproductiva**

En Aramecina hay aproximadamente 1546 personas en edad reproductiva. De los cuales 347 personas usan algún método anticonceptivo con sus parejas.

En el siguiente cuadro mostramos las respuestas de los encuestados con respecto a la planificación familiar y al método que usa.

<b>Tipo de método que utiliza</b>	<b>Cantidad</b>	<b>%</b>
<b>DIU</b>	28	8.07
<b>Inyección</b>	164	47.26
<b>Operación</b>	32	9.22
<b>Pastilla</b>	73	21.04
<b>Preservativo</b>	15	4.32
<b>Ritmo</b>	25	7.02
<b>Implante</b>	10	2.88
<b>Total</b>	<b>347</b>	<b>100</b>

### **Numero de Madres Solteras**

Existen **285** madres solteras en el municipio de Aramecina.

### **Número de niños que nacieron el año pasado.**

Durante los años 2017 y 2018 en el Municipio de Aramecina nacieron 113 niños, lo que significa una tasa de natalidad de 1.72 % de la población.

### **Frecuencia de quienes atienden el parto.**

La mayoría de los partos en nuestro municipio son atendidos por Enfermeras en la clínica materno infantil del municipio los de más partos fueron atendidos por médicos en los Hospitales regionales o clínicas privadas de las ciudades de San Lorenzo y Cholulca. Para atender este tipo de emergencia. En el siguiente cuadro podemos observar que mayor parte de los partos son atendidos por médicos, en segundo lugar, son atendidos por enfermeras

**Cuadro # 13 Cuadro resumen de quien atendió el parto**

<b>Quien atendió el parto</b>	<b>Cantidad</b>	<b>%</b>
<b>Casa</b>	<b>0</b>	<b>0</b>
<b>Centro de Salud</b>	<b>0</b>	<b>0</b>
<b>Clínica materno infantil</b>	<b>89</b>	<b>83.18</b>
<b>Clínica privada</b>	<b>0</b>	<b>0</b>
<b>Hospital</b>	<b>16</b>	<b>14.95</b>
<b>Total</b>	<b>0</b>	<b>100%</b>

**Número de muertes maternas y de niños menores de 5 años**

El año anterior se registraron 2 muertes maternas por diferentes causas:

<b>Causa del fallecimiento</b>	<b>Total</b>
<b>Durante el parto</b>	<b>2</b>
<b>En el parto</b>	<b>0</b>
<b>Total</b>	<b>2</b>

**Enfermedades más frecuentes.**

Las enfermedades de mayor incidencia en la población son las infecciones respiratorias con un total de 1891 personas afectadas, las causas pueden ser muchas, pero la principal es que la mayor parte de la población cocina con leña. Otras con 1160 personas afectadas de enfermedades de la Chingunya y la otra es de Dengue Clásico con un total de 263 y de Zika con un total de 246 y de Hipertensión Arterial con un total de 215, y de otras como enfermedades de la piel, tal como puede observarse en el siguiente cuadro

**Cuadro # 3**

### Incidencia de enfermedades en viviendas y población afectada

Orden	Descripción	T. Manif	% Hogares	Cantidad de personas	% Personas
1	Infecciones respiratorias agudas	616	39.79	1871	28.68
2	Dengue clásico	145	9.37	263	3.99
3	Paludismo	1	0.06	1	0.02
4	Dengue hemorrágico	14	0.09	17	0.26
5	Chagas	9	0.58	13	0.2
6	ZIKA	120	7.75	246	3.73
7	chicunguya	520	33.59	1160	17.59
8	Hipertensión arterial	172	11.11	215	3.26
9	Diabetes	87	5.62	96	1.46
10	Asma bronquial	109	7.04	145	2.2
11	Epilepsia	17	1.1	17	0.26
12	Neumonía	1	0.06	1	0.02
13	Consumo de alcohol	12	0.13	2	0.03
14	Consumo de drogas	1	0.06	1	0.02
15	Tuberculosis	2	0.13	2	0.03
16	Cáncer	1	0.06	1	0.02
17	Diarreas	142	9.17	249	3.78
18	De la piel	76	4.91	112	1.7
19	Discapacidad	33	2.13	36	0.55
<b>Total</b>		2078		4479	

**Población clasificada por rangos de edades en sistema de salud que no cuentan con vacunas completas**

**Cuadro # 4**

Orden rango	t. personal	%total	Hombre	%	Mujeres	%	Con Vacunas	%	Sin vacunas	%	
1	Menor de 9 años	1401	21.29	723	22.76	678	19.91	1400	21.29	1	16.6
2	De 10 a 19 años	1428	21.7	750	23.61	678	19.19	1428	21.72	0	0
3	De 20 a 64 años	3229	49.07	1459	45.94	1770	51.98	3224	49.03	5	83.3
4	De 65 años y mas	523	7.95	244	7.68	279	8.19	523	7.95	0	0
<b>total</b>		6581		3176		3475		65754		6	

### 1.14 SERVICIOS BÁSICOS

La mayor parte de la población del municipio cuenta con servicios básicos de agua de llave pública, letrinas, energía eléctrica, recolección de basura, aseo de calles, alcantarillado sanitario y calles principales pavimentadas. Los servicios existentes muestran las siguientes coberturas y comportamientos.

#### NÚMERO DE VIVIENDAS CON AGUA POR CUALQUIER MEDIO

La mayor parte de la población de la comunidad recibe agua domiciliar por acueducto, seguido de las personas que acarrear agua de río o quebrada.

**Cuadro#5**

MEDIOS POR LOS CUALES RECIVEN AGUA	CANTIDAD	
	Si	No
Agua de Pozo	297	1249
Domiciliar por pozo Comunal	205	1341
Acarrea agua de río o quebrada	110	1436
Por Acueducto	711	835
Llave pública o Fuente	343	1203

<b>Reservorio de Agua Lluvia</b>	20	1526
----------------------------------	----	------

## **QUIENES ADMINISTRAN EL AGUA**

Los entes encargados de administrar el agua son las juntas de agua existentes en casi todas las comunidades del municipio.

En las demás comunidades si existen juntas de agua. Referente al tiempo que reciben el servicio, en el caso de los sistemas de acueducto, la mayoría de la población expresa que lo recibe tres días a la semana, este servicio es eficiente debido a que cuentan con la logística necesaria.

### **Viviendas Con Alcantarillado**

En el municipio de Aramecina solo el casco urbano (barrio el centro) cuenta con el sistema de alcantarillado

### **Viviendas Con Letrinas y quienes la usan:**

En el siguiente cuadro comparativo mostramos cuantas viviendas poseen letrinas y cuantos de estas personas la utilizan de manera adecuada:

<b>Viviendas con Letrinas</b>		<b>Cuantos la usan</b>	
<b>Respuestas</b>	<b>Cantidad</b>	<b>Respuestas</b>	<b>Cantidad</b>
<b>Si</b>	694	<b>Si</b>	381
<b>No</b>	2,398	<b>No</b>	1,165

### **Recolección de basura y su eficiencia**

El servicio de tren de aseo que presta la municipalidad, lo hace 3 días a la semana los días lunes, jueves y sábado.

### **Aseo de calles**

La municipalidad presta el servicio de aseo en las principales calles de nuestro municipio, cual se presta 3 días a la semana.

### **Energía Eléctrica:**

La cobertura del servicio de energía eléctrica en su mayor parte la recibe la población del casco urbano y en las comunidades del terrero, las pozas, Solubre, tierra blanca, el tablón, Macuelizo, santa lucia, Sampito, la peña, el cantil, el

pedregal, logrando el 98% del municipio con este servicio, pero está en proceso la instalación de este servicio en las comunidades restantes. Con relación a este servicio la ERP propone lograr un 100 % de cobertura de servicios de energía eléctrica para el 2018.

### Cantidad de días que reciben los servicios básicos

Cuadro #5

No.	Servicio	Reciben si	porcentaje	Promedio días
1	Agua de pozo propio	297	19.19	5.8
2	Agua domiciliar de pozo comunal	206	13.31	4.05
3	Acarrea agua de rio o quebrada	110	7.11	6.32
4	Agua domiciliar por acueducto	713	46.06	4.01
5	Agua llave publica / fuente	343	22.16	3.66
6	Reservorio de agua lluvia	20	1.29	3.35
7	Inodoro o servicios sanitarios	288	18.6	0
8	Letrina de fosa simple	128	8.27	0
9	Letrina de fosa séptica	567	36.63	0
10	Usa letrina	382	24.68	0
11	Recolección de basura	252	16.28	1.6
12	Aseo de calles	313	20.22	1.03
13	Energía eléctrica domiciliar	1216	78.55	0
14	Teléfono (HONDUTEL)	27	1.74	0
15	Teléfono (celular móvil o fijo)	1048	67.7	0
16	Alumbrado publico	911	58.85	09
17	Mantenimiento de calles	968	62.53	0

## **Opinión sobre la calidad de los servicios y que hacer para mejorarlos.**

En nuestro municipio la calidad de los servicios públicos es regulares debido a que somos un pueblo pequeño y de escasos recursos, para mejorar los servicios hay que ampliar más los proyectos de aguas y de letrinizacion para que todo el municipio cuente con todos los servicios necesarios.

El 25.66% de la población reciben el servicio de agua, del cual el 45.99% es atreves de acueducto, un 19.21% agua domiciliar con pozo y 13.26% pozo comunal.

La cobertura del servicio de alcantarillado sanitario es de 0.00% sin embargo el 44.89% de las viviendas poseen letrinas, de las cuales el 75.36% no la utilizan

La cobertura del servicio de energía eléctrica es de 78.59%

- El 22.19% de la población tiene acceso al servicio de agua mediante sistema de Llave Publica, el 19.21% por pozo propio, el 45.99% por agua domiciliar por acueducto, el 7.12% acarrea de rio o quebrada.
- El 36.61% de los hogares tienen acceso a la eliminación de excretas a través de servicios lavables de fosa séptica y en un 8.28 % cuenta con el sistema de letrinas de fosa simple y el 24.64% inodoro o servicios sanitarios.
- El 16.03% del hogar de la comunidad tiene acceso al servicio de recolección de desechos sólidos, por lo cual la mayoría de las familias disponen la basura en quemarla o enterrarla.

## 1.15 VIVIENDA

**CUADRO #6**

Aldeas, caseríos y barrios, viviendas ocupadas, desocupada y viviendas que no brindaron información.

Comunidad	Viviendas							Población	
	Ocupadas	%	Desocupadas	%	Otras	Total	%	Cantidad	%
Sacamil	12	70.59%	5	29.41%		17	0.93%	48	0.72%
Ojo de agua	57	86.36%	9	13.64%		66	3.62%	320	4.82%
Jicaro pintado	44	89.80%	5	10.20%		49	2.69%	197	2.97%
Las pozas	70	89.74%	8	10.26%		78	4.28%	287	4.33%
Santa Lucia	58	90.63%	6	9.38%		64	3.51%	244	3.68%
El Pedregal	67	90.54%	7	9.46%		74	4.06%	320	4.82%
Macuelizo	42	85.71%	7	14.29%		49	2.69%	188	2.83%
El Cañaveral	42	87.50%	6	12.50%		48	2.63%	222	3.35%
El Chaparral	16	76.19%	5	23.81%		21	1.15%	71	1.07%
El Talpetate	18	75.00%	6	25.00%		24	1.32%	77	1.16%
El Jocote	45	93.75%	3	6.25%		48	2.63%	205	3.09%
El Peñasco	17	85.00%	3	15.00%		20	1.10%	95	1.43%
San Andres	49	85.96%	8	14.04%		57	3.13%	164	2.47%
Tierra Blanca	88	72.13%	20	16.39%	14	122	6.69%	337	5.08%
Llano del Pueblo	51	76.12%	16	23.88%		67	3.67%	176	2.65%
El Caballito	14	70.00%	6	30.00%		20	1.10%	94	1.42%
Sampito	61	82.43%	13	17.57%		74	4.06%	213	3.21%
Llano Redondo	16	72.73%	6	27.27%		22	1.21%	85	1.28%
La Giota	49	77.78%	14	22.22%		63	3.45%	197	2.97%
El Cantil	46	90.20%	5	9.80%		51	2.80%	227	3.42%



La Laguna	36	85.71%	6	14.29%		42	2.30%	136	2.05%
Los Terreros	39	82.98%	8	17.02%		47	2.58%	169	2.55%
El Higuito	39	86.67%	6	13.33%		45	2.47%	152	2.29%
El Tablon	28	77.78%	8	22.22%		36	1.97%	101	1.52%
El Aguacate	42	84.00%	8	16.00%		50	2.74%	177	2.67%
Buenos Aires	18	81.82%	4	18.18%		22	1.21%	83	1.25%
Mahoma	34	77.27%	10	22.73%		44	2.41%	163	2.46%
Nance	75	85.23%	13	14.77%		88	4.82%	344	5.18%
Solubre	62	100.00%	-	0.00%		62	3.40%	310	4.67%
Aramecina Centro	291	88.99%	30	9.17%	6	327	17.93%	1,094	16.49%
La Peña	25	92.59%	2	7.41%		27	1.48%	139	2.09%

## VIVIENDA

### Comportamiento de la tenencia de la Vivienda y análisis de este comportamiento.

En el Municipio de Aramecina tiene un total de 2,073 viviendas de las cuales 1764 se encuentran ocupadas. En cuanto a la tenencia de la vivienda la mayoría de los hogares poseen viviendas propias totalmente pagadas, seguidos de las casas que se encuentran prestadas esto se da en mayor parte en la zona rural ya que muchas personas y por último las viviendas que son propias pero que se están pagando como muestra el siguiente cuadro:

**Cuadro # 54 Tenencia de la vivienda**

<b>Tenencia de la Vivienda</b>	<b>Cantidad</b>	<b>Escritura</b>	<b>Pleno</b>	<b>Útil</b>
<b>Alquilada</b>	98			
<b>Prestada</b>	280			
<b>Propia Pagando</b>	32			
<b>Propia totalmente pagada</b>	1,354	0	862	354
<b>Total</b>	1764			
<b>Vacío</b>	309			

**Condiciones de la Vivienda Ocupadas**

En la mayoría de los hogares los problemas en la vivienda son pocos y esto está correlacionado con los ingresos económicos de las familias, por lo cual en su mayoría, las viviendas se encuentran en regular condiciones, un importante porcentaje se encuentra en condiciones regulares y la minoría en malas condiciones como se demuestra en el siguiente cuadro:

**Cuadro # 59 Condiciones de las viviendas ocupadas**

<b>Condiciones de las viviendas</b>	<b>Cantidad</b>	<b>%</b>
<b>Buena</b>	<b>649</b>	<b>31.30</b>
<b>Mala</b>	<b>174</b>	<b>8.39</b>
<b>Regular</b>	<b>1,250</b>	<b>60.29</b>
<b>Total</b>	<b>2,073</b>	<b>100</b>

## Cuadro #7

### Distribución de viviendas por el número de piezas con que cuentan

No. Piezas por viviendas	Total	%
1 una pieza	108	5.20
2 dos piezas	369	17.80
3 tres piezas	495	23.87
4 cuatro piezas	501	24.16
5 cinco piezas	374	18.04
6 seis piezas	137	6.60
Más de 6 piezas	89	4.29
<b>Total</b>	<b>2,073</b>	<b>100</b>

### Condiciones de las Viviendas desocupadas y porque

Se considera viviendas en condiciones buenas aquellas que no presentan ningún tipo de problemas en su estructura; techos, paredes, pisos etc. o aquellas que ofrecen las condiciones necesarias para vivir.

Las viviendas en condiciones regulares se estimaron aquellas que presentan uno o dos problemas, pero que ofrece condiciones para vivir sin un alto riesgo durante un tiempo determinado, y se consideran viviendas en malas condiciones aquellas que presentan problemas en su estructura a nivel de techo, paredes y pisos.

En cuanto al número de piezas por viviendas los datos muestran una distribución amplia de una pieza, en este caso estamos considerando como pieza una habitación cerrada con las cuatro paredes hasta el techo, incluyendo la cocina, en la siguiente descripción de este comportamiento. Como se describe el 583.09 % de las viviendas poseen cuatro o más piezas, el 23.87% de tres piezas, 17.80% de dos piezas y 5.20% de una sola pieza

En Aramecina hay alrededor de 253 casa desocupadas. Las causas pueden ser muchas, pero entre las comunes estas: la desintegración familiar, la emigración a otros países que es muy frecuente en nuestro municipio y además hay familias que poseen más de una vivienda y posiblemente la tengan desocupada.

### Deficiencia más evidente de las viviendas.

Los problemas de vivienda que más aquejan a la población es que las paredes no tienen repello esto se da en mayor parte en el área rural donde las oportunidades de trabajo son más escasas y las personas viven de sus cultivos los cuales muchas veces no pueden cubrir todas las necesidades de sus casas.

### Cuadro #8

#### Número de familias por viviendas Familias por Viviendas

No. de familias por viviendas	Total	%
1 vivienda con una familia	1560	75.25
2 viviendas con dos familias	355	17.12
3 viviendas con tres familias	134	6.46
4 viviendas con cuatro y más familias	24	1.15
<b>Total</b>	<b>2,073</b>	<b>100</b>

En la mayoría de las viviendas se encuentra lo que son una familia por vivienda ya que por lo general los miembros de la familia al contraer matrimonio deciden cambiar de viviendas debido a los estrechamientos y demás problemas, por otro lado en 1260 viviendas se encuentran dos familias por causa de no tener a donde ir y ser bajos recursos económicos.

### Cuadro #9

#### Distribución de viviendas por número de baños con que cuentan

No. De baños por viviendas	total	%
0 viviendas sin baños	514	33.2
1 viviendas con baños	941	60.79
2 viviendas con dos baños	84	5.43
3 viviendas con tres baños	3	0.19
4 viviendas con cuatro y más baños	6	0.39
<b>Total</b>	<b>1548</b>	

Números de baños que cuentan las viviendas

Podemos encontrar que hay 514 viviendas que no tienen baños debido a los bajos recursos económicos de cada familia, tomando en cuenta los altos precios de materiales de construcción en el país. Por otro lado la mayoría de las viviendas cuentan con su propio baño.

**Cuadro #10**

**Tipo de combustible que utilizan para cocinar**

<b>Tipo de combustible</b>	<b>Total</b>	<b>%</b>
<b>Utilizan electricidad</b>	103	6.65
<b>Utilizan gas volátil</b>	118	7.62
<b>Utilizan Kerosen</b>	49	3.17
<b>Utilizan eco fogón</b>	86	5.56
<b>Utilizan leña</b>	1284	82.95
<b>Total</b>	1640	

**Combustible que se utiliza para cocinar**

La mayoría de las viviendas usan lo que es la leña para cocinar debido al alto precio de la energía eléctrica en el país debido a esto se provoca cierto grado de deforestación a nivel general del país.

**Cuadro #55**

<b>TIPO</b>	<b>CANTIDAD</b>
<b>No tiene repello</b>	<b>467</b>
<b>Piso de tierra</b>	<b>87</b>
<b>Falta de cielo falso</b>	<b>434</b>
<b>Problemas estructurales</b>	<b>127</b>
<b>Techo en mal estado</b>	<b>108</b>
<b>Ninguno</b>	<b>393</b>
<b>Total</b>	<b>1,616</b>

Por otro lado 393 viviendas no tienen ningún problema se encuentran en buenas condiciones. Este dato refleja el otro lado de la población de Aramecina las que presentan buenos ingresos y con estos pueden solventar las necesidades que presentan sus casas.

## 1.16 Educación

En materia educativa podemos decir que Aramecina cuenta con la fortaleza que en todas sus comunidades hay escuelas de Educación Primaria y en la mayoría Centros de Educación PreBásica.

La cabecera municipal cuenta con un Jardín De Niños, una Escuela Primaria, dos Instituto que cumple con las condiciones óptimas que el educando requiere.

Afortunadamente en nuestro Municipio todas sus aldeas y Caseríos cuentan con escuela primaria, y con personal que cuenta con una logística mínima necesaria para impartir clases, aunque no en condiciones óptimas, pero tampoco de probables (pupitres, mesas, pizarra y material didáctico, entre otros) no posee centro básico ni escuela nocturna.

Cada escuela cuenta con maestros profesionales en la rama. El resto de las comunidades, por no tener escuelas, los niños que estudian tienen que desplazarse caminando a otras comunidades cercanas para acceder al servicio con un recorrido de no más de 1 kilómetros.

### **Deserción y Repitencia Escolar**

El índice de deserción escolar a nivel global del municipio del año 2017 es de 88.50% en relación a la matrícula final y total de los centros educativos existentes en nuestro municipio.

Para el año 2018 este índice de deserción escolar tiene un aumento de 11.49% en consideración a la matrícula final y total de los centros educativos del municipio de Aramecina

El índice d reprobados en el año 2017 fue de 0.78% considerando la matrícula final y total de los centros educativos del municipio. En el año 2018 este índice tiene una disminución con un índice final de 0.34% teniendo en cuenta la matrícula final y total de los centros educativos.

Hay muchos motivos por los cuales los niños y jóvenes dejan de estudiar entre los más comunes podemos identificar dos: la pobreza y el descuido o irresponsabilidad del padre de familia.

**Deserción y repitencia escolar por Centro Educativo de Educación Primaria**

Nombre del Centro Educativo	Año 2022						Año 2023					
	Deserción			Repitencia			Deserción			Repitencia		
	F	M	T	F	M	T	F	M	T	F	M	T
Instituto Ángel G. Hernández 0 0 0	1	3	4	0	0	0	0	4	3	7		
Instituto Ángel G. Hernández	2	1	3	0	0	0	0	0	0	0		
	0	0	0									
Instituto Ángel G. Hernández	0	1	1	0	0	0	0	0	0	0		
	0	0	0									
Instituto Ángel G. Hernández	0	2	2	0	0	0	0	0	0	0		
	0	0	0									
Instituto Ángel G. Hernández	0	1	1	0	0	0	0	0	0	0		
	0	0	0									
Tecnológico del Sur(Aramecina) 0	1	1	2	0	0	0	0	4	3			
	7	0	0									
Tecnológico del Sur(Aramecina) 0	1	0	1	0	0	0	0	0	0			
	0	0	0									
José Trinidad Reyes 0		1	0	1	0	0	0	0	0	0		
	0	0	0									
José Trinidad Reyes 0		0	1	1	0	0	0	0	0	0		
	0	0	0									
Terencio Sierra 0		1	0	1	0	0	0	0	0	0		
	0	0	0									
Rene Flores Mejías 0	0	2	2	0	0	0	0	0	0	0	0	0
Juan Ramón Molina 0		1	0	1	0	0	0	0	0	0		
	0	0	0									
Juan Ramón Molina 0		0	1	1	0	0	0	0	0	0		
	0	0	0									
Alex Garcias	0	1	1	0	0	0	0	1	0	1		
	0	0	0									

República de Ecuador	1	0	1	0	0	0	0	0	1	
0	1	0	0							
República de Ecuador	0	1	1	0	0	0	0	0	0	
0	0	0	0							
Lempira	0	1	1	0	0	0	0	0	0	0
0										
Dionicio de Herrera	0	0	0	0	1	1	2	1	3	
	0	0	0							
Ángel G Hernández	0	0	0	0	4	4	0	0	0	
	0	0	0							
Ángel G Hernández	0	0	0	0	1	1	00	0		
	0	0	0							
Ángel G Hernández	0	0	0	0	2	2	0	0	0	
	0	0	0							
Ángel G Hernández	0	0	0	0	1	1	0	0	0	
	0	0	0							

En el caso de Centros de Educación Pre básica no existe la repitencia escolar es por ello que en el siguiente cuadro comparativo les mostramos la deserción escolar tomando en cuenta la matrícula consolidada de cada centro educativo del nivel Pre básico.

#### Cuadro comparativo de deserción escolar y reprobada

comunidad	Año 2022				Año 2023	
Dionicio De Herrera	0	0	0	0	0	0
José T. Reyes	1	1	2	0	0	0
José Cecilio Del Valle	0	0	0	0	0	0
Terencio Sierra	1	0	1	0	0	0
Policarpo Bonilla	0	0	0	0	0	0
Marcelo Rivera	0	0	0	0	0	0



<b>Rene Flores Mejía</b>	0	0	0	0	0	0
<b>Ramón A. Amador</b>	0	0	0	0	0	0
<b>Lóense Rivera</b>	0	0	0	0	0	0
<b>José T. Cabañas</b>	0	0	0	0	0	0
<b>Pedro N.(Tablón)</b>	0	0	0	0	0	0
<b>Francisco Morazán</b>	0	0	0	0	0	0
<b>Juan R. Molina</b>	1	1	2	0	0	0
<b>Manuel Bonilla</b>	0	0	0	0	0	0
<b>Pedro Nufios (Macuelizo)</b>	0	0	0	0	0	0
<b>Arminda Contreras</b>	0	0	0	0	0	0
<b>Abilio Arias</b>	0	0	0	0	0	0
<b>Alex García</b>	0	0	0	1	0	1
<b>Gustavo E Gallo (Mahoma)</b>	0	0	0	0	0	0
<b>Gustavo E Gallo (San Andrés)</b>	0	0	0	1	1	2
<b>Douglas Lazo</b>	0	0	0	0	0	0
<b>Lempira</b>	0	0	0	0	0	0
<b>República Del Ecuador</b>	0	0	0	0	0	0
<b>Pedro Nufios (Tablón)</b>	0	0	0	0	0	0
<b>Ángel G Hernández</b>	8	3	11	3	4	7
<b>Tecnológico del Sur</b>	1	1	2	3	4	7

TOTAL						
-------	--	--	--	--	--	--

### Cuadro de deserción escolar y reprobados de Educación Secundaria

Instituto Ángel G. Hernández											
AÑO 2022			AÑO 2023								
Deserción			Repitencia			Deserción			Repitencia		
F	M	Total	F	M	Total	F	M	Total	F	M	Total
3	8	11	0	08	08	4	03	07	0	0	0

### Cantidad y tasa de analfabetismo

Unas 401 personas del municipio no saben leer y escribir resultando de esto una tasa de analfabetismo de 6.11. La mayoría de las personas que no saben leer ni escribir provienen de las zonas rurales en donde la educación es escasa al igual que los recursos económicos debido a esto las personas prefieren empezar desde muy temprana edad a trabajar en el campo dejando de lado la educación. Dichos datos son reflejados en el siguiente cuadro comparativo **Cuadro # 13**

Rangos de edades	Personas por rangos		Saben leer y escribir	%	No saben leer y escribir	
	total	%			total	%
De 13 a 15 años	407	8.51	395	8.94	12	3.31
De 16 a 18 años	475	9.93	467	10.57	8	2.20
De 19 a 23 años	689	14.41	673	15.23	16	4.41
De 24 a 30 años	788	16.48	756	17.10	32	8.82
De 31 a 40 años	701	14.66	659	14.91	42	11.57
De 41 a 50 años	584	12.21	538	12.17	46	12.67
De 51 a 64 años	615	12.86	535	12.10	80	22.04

<b>De 65 años y mas</b>	524	10.96	397	8.98	127	34.99
<b>Total</b>	4783		4420		363	

Para efectos del trabajo de levantamiento censal, se consideró la edad escolar en el rango de 7 a 12 años; en este sentido, los resultados obtenidos muestran que 820 niños y jóvenes se encuentran en este rango de edad, de estos 52.43% son varones y 47.56 % son mujeres, de los cuales el 91.70 % están estudiando y el resto no están cursando ningún año lectivo.

### **Material didáctico y tecnología**

La tecnología en los últimos años se ha convertido en una necesidad y en el caso de la educación una buena herramienta para el proceso de enseñanza. En nuestro municipio todas las instituciones del casco urbano cuentan con un laboratorio de Computación bien Equipado y con Internet Inalámbrico, también se cuenta con personal capacitado para impartir esta asignatura. Esto en gran medida ha

### **Infraestructura de los Centros Educativos y Recurso Humano**

Los centros educativos de nuestro municipio cuentan con las condiciones mínimas de logística esto incluye la infraestructura, el recurso Humano y el mobiliario. El siguiente cuadro muestra en detalle los recursos con que cuenta cada centro educativo.

#### **Infraestructura De Los Centros Educativos En El Casco Urbano** **Infraestructura De Los Centros Educativos En El Casco Urbano**

N°	NOMBRE DEL CENTRO EDUCATIVO	UBICACIÓN	INFRAESTRUCTURA	RECURSO HUMANO
1	<b>PLAN DE DESARROLLO</b> Arminda Contreras	<b>MUNICIPAL</b> Ojo de agua	<b>ECINA, VALLE</b> 2,020 Aulas, 2 baños, 0 salón, 0 bodegas, 34 sillas.	62
2	<i>Centro Básico Lempira</i>	Santa lucia	<i>5 aulas, 3 baños, 1 salón, 1 bodega, 65 sillas.</i>	6
3.	José Trinidad Cabañas	Cantil	3 aulas, 2 baños, 0 salón, 1 bodega ,45 sillas.	3
4.	<i>Esc. Manuel Bonilla</i>	La Jota	1 aula ,4 baños, 0 salón, 1 bodega, 29 sillas.	1
5.	<i>Gustavo E gallo</i>	Mahoma	3 aulas, 2 baños, 0 salón, 1 bodega, 20 sillas.	1
6.	<i>JN. Elia Lazo Villela</i>	Santa Lucia	1 aula, 2 baños, 0 salón, 0 bodega, 12 silla.	1
7	Pedro Nufios	Tablón	2 aula, 2 baños, 0 salón, 0 bodega, 25 sillas.	1
9	Lic. Abilio Arias Gáelas	El Jocote	<i>2 aula, 0, baños. 0 salón ,0 bodega, 40silla.</i>	2
10	José Cecilio del Valle	Las Pozas	<i>5 aulas, 2 baños, 1 salón, 1 bodega, 25 silla.</i>	5
10.	Roberto Maldonado	Tierra blanca	<i>1aula, 2 baños, 28 sillas.</i>	1
11	René Flores Mejía	El Nance	3 aulas, 2 baños , 1 bodega, 35 sillas	2
12	Francisco Morazán	Solubre	2 aulas, 2 baños, 1 bodega 15 sillas	2
13	Juan Ramón Molina	El Caballito	2 aulas, 14 sillas	1
14	Gustavo E gallo	San Andrés	1 aula, 2 baños, 16 sillas	1
15	JN Republica de Honduras	El Jocote	1 aula, 2 baños , 20 sillas	1
16	Leonzo Riveras	Aguacate	2aulas, 1 baño -1 bodega ,31 silla	2
17	Marcelo Riveras	La Peña	2 aulas, 2 baños , 1 bodega, 20 sillas	1
.18	Policarpo Bonilla	<i>Sampito</i>	4 aulas, 2 baños , 48 sillas	2
19	Ramón Amaya Amador	<i>La Laguna</i>	1 aula , 4 baños , 1 bodega ,22 sillas	1

<b>20</b>	José Trinidad Reyes	<i>Tierra Blanca</i>	4 aulas, 2 baños ,1 bodega, 25 sillas	3
<b>21</b>	Dr. Alex García	El Cañaveral	1 aula, 2 baños , 1 bodega ,32 sillas	1
<b>22</b>	Douglas Hernández L.	<i>Solubre</i>	2 aulas ,2 baños ,42 sillas	1
<b>23</b>	Terencio Sierra	<i>Pedregal</i>	2 aula ,1 bodega,18 sillas	1
<b>24</b>	Dionicio de Herreras	<i>Aramecina centro</i>	8 aulas, 8 baños, 156 sillas	8
<b>25</b>	JN Profa. Ana Rosa Gáneas	<i>Llano del pueblo</i>	1 aula, 2 baños, 24 sillas	1
<b>26</b>	Lic. Abilio Arias Gáneas	<i>El jocote</i>	2 aulas, 2 baños ,35 sillas	2
<b>27</b>	Inst. Ángel G Hernández	<i>Llano del pueblo</i>	5 aulas, 6 baños, 1 salón, 1 bodega, 150 sillas	15
<b>28</b>	José Trinidad Cabañas	<i>Cantil</i>	3 aulas, 2 baños , 1 bodega, 45 sillas	3

### **Comportamiento de las Sociedades de Padres de Familia**

En todos los centros educativos de nuestro municipio existen sociedades de padres de familia, las cuales se eligen al comienzo de cada año electivo. Su fin primordial es de apoyar al centro educativo en su desarrollo y también como apoyo a los maestros en cuando actividades pedagógicas. Su estructura está compuesta de la siguiente manera:

- Presidente
- Vicepresidente
- Secretario
- Tesorero
- Fiscal
- Vocal I
- Vocal II

### **Distribución por nivel escolar y cuantos están estudiando y no estudian**

En nuestro municipio hay 2666 niños y jóvenes en edad de estudiar de los cuales están estudiando actualmente 1460 niños dejando una diferencia de 1206 niños que no están estudiando. Teniendo en consecuencia que un 45.23% de los niños en edad de estudiar no están estudiando actualmente.

En el siguiente cuadro podemos ver la relación entre los niños en edad de estudiar y los niños que actualmente estudias distribuidos por niveles, desde el nivel Pre-Escolar hasta los de Nivel Universitario.

**Cuadro # 22**

**Cuadro de distribución según los grados de niños y niñas que están estudiando.**

Grado Académico	# de niños en edad de estudiar por grados			# de niños que si estudian actualmente		
	M	F	Total	M	F	TOTAL
Pre- Escolar	100	96	196	88	87	175
Primer Grado	93	73	166	77	64	141
Segundo Grado	72	60	132	63	55	118
Tercer Grado	93	86	179	75	72	147
Cuarto Grado	115	67	182	81	56	137
Quinto Grado	102	89	191	75	72	147
Sexto Grado	473	443	916	92	88	180
Plan Básico	202	209	411	139	130	269
Diversificado	112	132	244	58	54	112
Universidad	42	30	42	10	24	34
<b>Total</b>	<b>1377</b>	<b>1289</b>	<b>2666</b>	<b>758</b>	<b>702</b>	<b>1460</b>

**Cuadro # 11**

**Distribución de Niños y Jóvenes en Edad Escolar Según el Sagrado que Actualmente estudian o Han Cursado (de 5 a 23 años).**

Grado académico	# personas en edad escolar		# personas que actualmente estudian a estudiar		Estudian ahora	
	Cant.	%	Cant.	%	si	no
Niños en preescolar	142	51.26	100	51.02	88	12
Niños en preescolar	135	48.74	96	48.98	87	9
<b>Total</b>	<b>277</b>		<b>196</b>		<b>175</b>	<b>21</b>

<b>Niños en primer grado</b>	<b>81</b>	<b>56.25</b>	<b>93</b>	<b>56.02</b>	<b>77</b>	<b>16</b>
<b>Niñas en primer grado</b>	<b>63</b>	<b>43.75</b>	<b>73</b>	<b>43.98</b>	<b>64</b>	<b>9</b>
<b>Total</b>	<b>144</b>		<b>166</b>		<b>141</b>	<b>25</b>
<b>Niños en segundo grado</b>	<b>72</b>	<b>53.33</b>	<b>73</b>	<b>54.89</b>	<b>64</b>	<b>9</b>
<b>Niñas en segundo grado</b>	<b>63</b>	<b>46.67</b>	<b>60</b>	<b>45.11</b>	<b>55</b>	<b>5</b>
<b>Total</b>	<b>135</b>		<b>133</b>		<b>119</b>	<b>14</b>
<b>Niños en tercer grado</b>	<b>67</b>	<b>46.85</b>	<b>93</b>	<b>51.96</b>	<b>75</b>	<b>18</b>
<b>Niñas en tercer grado</b>	<b>76</b>	<b>53.15</b>	<b>86</b>	<b>48.04</b>	<b>72</b>	<b>14</b>
<b>Total</b>	<b>143</b>		<b>179</b>		<b>147</b>	<b>32</b>
<b>Niños en cuarto grado</b>	<b>79</b>	<b>56.43</b>	<b>116</b>	<b>63.39</b>	<b>82</b>	<b>33</b>
<b>Niñas en cuarto grado</b>	<b>61</b>	<b>43.57</b>	<b>67</b>	<b>36.61</b>	<b>56</b>	<b>11</b>
<b>Total</b>	<b>140</b>		<b>183</b>		<b>138</b>	<b>44</b>
<b>Niños en quinto grado</b>	<b>60</b>	<b>48.78</b>	<b>105</b>	<b>53.85</b>	<b>75</b>	<b>30</b>
<b>Niñas en quinto grado</b>	<b>63</b>	<b>51.22</b>	<b>90</b>	<b>46.15</b>	<b>72</b>	<b>16</b>
<b>total</b>	<b>123</b>		<b>195</b>		<b>147</b>	<b>46</b>
<b>Niños en sexto grado</b>	<b>74</b>	<b>53.24</b>	<b>473</b>	<b>51.53</b>	<b>92</b>	<b>380</b>
<b>Niñas en sexto grado</b>	<b>65</b>	<b>46.76</b>	<b>445</b>	<b>48.47</b>	<b>88</b>	<b>356</b>
<b>Total</b>	<b>139</b>		<b>918</b>		<b>180</b>	<b>736</b>
<b>Niños en plan básico</b>	<b>203</b>	<b>49.88</b>	<b>202</b>	<b>49.15</b>	<b>139</b>	<b>62</b>

Niñas en plan básico	204	50.12	209	50.85	130	79
<b>Total</b>	<b>407</b>		<b>411</b>		<b>269</b>	<b>141</b>
Niños en diversificado	264	55.58	112	45.9	58	53
Niñas en diversificado	211	44.42	132	54.1	54	78
<b>Total</b>	<b>475</b>		<b>244</b>		<b>112</b>	<b>131</b>
Varones en universidad	340	49.28	12	28.57	10	2
Hembras en universidad	350	50.72	30	71.43	54	78
<b>Total</b>	<b>690</b>		<b>42</b>		<b>34</b>	<b>8</b>
<b>Total niños – jóvenes</b>	<b>1382</b>		<b>1382</b>		<b>760</b>	<b>618</b>
<b>Total niñas – hembras</b>	<b>1291</b>		<b>1292</b>		<b>702</b>	<b>587</b>
<b>total</b>	<b>2673</b>		<b>2674</b>		<b>1462</b>	<b>1205</b>

**Cuadro # 12**

**Niños y Jóvenes en Edad Escolar vs los que Actualmente Estudian (de 5 a 23años)**

<b>Edad por grado académico</b>	<b>Grado académico</b>	<b>Años de estudios</b>
<b>5 a 6 años de edad</b>	<b>Preescolar</b>	<b>2</b>
<b>7 años de edad</b>	<b>Primer grado</b>	<b>3</b>
<b>8 años de edad</b>	<b>Segundo grado</b>	<b>4</b>
<b>9 años de edad</b>	<b>Tercer grado</b>	<b>5</b>
<b>10 años de edad</b>	<b>Cuarto grado</b>	<b>6</b>
<b>11 años de edad</b>	<b>Quinto grado</b>	<b>7</b>



12 años de edad	Sexto grado	8
13 años de edad	séptimo grado (plan básico)	
14 años de edad	Octavo grado (plan básico)	10
15 años de edad	Noveno grado (plan básico)	11
16 años de edad	Diversificado	13 o 14
19 a 23 años de edad	Universidad	19 0 20

**Cuadro #12**

**Niñ@s y jóvenes en edad escolar vs los que actualmente estudian (de 5 a 23 años)**

Rango de edad de niños en edad escolar	(A) Niños (A) en edad escolar	(B) Niños (a) que actualmente estudian	% cobertura actual (B/A)
De 5 a 6 años	277	267	96.39
De 7 a 12 años	824	754	91.5
De 13 a 15 años	407	236	57.99
De 16 a 18 años	475	129	27.16
De 19 a 23 años	690	75	10.87
<b>Total</b>	<b>2673</b>	<b>1461</b>	<b>54.66</b>

**Cuadro # 13**

**Población sabe leer y escribir por rangos de edades**

Rangos de edades	Personas por rangos		Saben leer y escribir	%	No saben leer y escribir	
	total	%			total	%
De 13 a 15 años	407	8.51	395	8.94	12	3.31
De 16 a 18 años	475	9.93	467	10.57	8	2.20

<b>De 19 a 23 años</b>	689	14.41	673	15.23	16	4.41
<b>De 24 a 30 años</b>	788	16.48	756	17.10	32	8.82
<b>De 31 a 40 años</b>	701	14.66	659	14.91	42	11.57
<b>De 41 a 50 años</b>	584	12.21	538	12.17	46	12.67
<b>De 51 a 64 años</b>	615	12.86	535	12.10	80	22.04
<b>De 65 años y mas</b>	524	10.96	397	8.98	127	34.99
<b>Total</b>	4783		4420		363	

### Motivos por los cuales los niños no

**estudian** □ Desintegración familiar.

- Pobreza extrema.
- Abandono de los Padres de Familia.
- Irresponsabilidad de los padres de familia.

## 1.17 IGUALDAD ENTRE LOS SEXOS A NIVEL EDUCATIVO

Por otro lado, los ODS establecen lograr la igualdad de género en enseñanza primaria y secundaria y al revisar los indicadores observamos que, de los que estudian primaria.

Cuadro #14

Acceso a la educación primaria y secundaria por género

genero	En edad primaria (de 7 a 12 años)	Estudian primaria %	Estudia primaria de los que tienen edad (de 7 a 12 años)	En edad secundaria (de 13 a 15 años)	Estudian secundaria s	Estudian secundaria de los que tienen edad (de 13 a 15 años )
--------	-----------------------------------	---------------------	--	--------------------------------------	-----------------------	---

		Total	%	Total	%			Total	%	Total	%
<b>Niños</b>	433	465	53.33	374	53.05	203		139	51.67	80	49.69
<b>Niñas</b>	391	407	46.67	331	49.95	204		130	48.33	81	50.31
<b>total</b>	824	872		705		407		269		161	

### Como se manifiesta la correlación entre los niños que estudian y no estudian según sexo

En el municipio no hay desigualdad de los sexos a nivel educativo, ya que ambos sexos según el cuadro estadístico tienen las mismas oportunidades de estudiar.

El 54.75% de las personas en edad de estudiar están estudiando actualmente, y un 44.99% no están estudiando. Donde más predomina este comportamiento es en el Área Rural.

La mayor cantidad de jóvenes en edad de educación está entre el rango de 7 a 12 años y el rango que prevalece es el antes mencionado estudiando actualmente.

Por otro lado, los ODS establecen lograr la igualdad de género en enseñanza primaria y secundaria y al revisar los indicadores observamos que, de los que estudian primaria.

### Cuadro#15

#### Equidad en el acceso al sistema educativo según género Clasificación de Personas en edad escolar (5 a 23 años)

Genero	En edad de estudiar (de 5 a 23 años)	Estudian o han estudiado	%	Están estudiando	%
<b>varones</b>	1382	1379	51.71	760	51.98
<b>mujeres</b>	1291	1288	48.29	702	48.02
<b>Total</b>	2673	2667		1462	

#### Clasificación de Personas en edad escolar (5 a 23 años)

Sexo	Total personas	%	Estudian	%	No estudian	%
<b>Femenino</b>	1288	48.33	701	48.04	584	48.70
<b>Masculino</b>	1377	51.66	758	51.95	615	51.29
<b>Total</b>	2665	100	1459	100	1199	100

**Cuadro # 23 Igualdad Entre Los Sexos En Edad Escolar De 4 a 23 Años**

Edades	En Edad Educativa	%	Estudiando Actualmente	%	%cobertura actual
De 5 a 6 años	277	10.39	267	18.30	96.38
De 7 a 12 años	822	30.83	752	51.54	91.48
De 13 a 15 años	406	15.23	236	16.17	58.12
De 16 a 18 años	473	17.74	129	08.84	27.27
De 19 a 23 años	687	25.77	75	5.14	10.91
<b>Total</b>	2,665		<b>1459</b>		<b>54.74</b>

**Cuál es el Criterio o Costumbres que Predomina en el Municipio para que se Manifiesta este Comportamiento:**

En nuestro municipio existen más mujeres que varones y esto se debe a que la mayoría de los diferentes rangos, debido a que ahora en estos tiempos nacen más mujeres según la tasa de natalidad. Y otro factor que influye también es que la mujer tiene mayor posibilidad de ingresar a estudiar debido a que el varón desde muy temprana edad se dedican a trabajar es por eso que ahora los varones son pocos los que se dedican al estudio.

**1.18 Economía**

Tipos de cultivos que predominan en la producción agrícola	Especies pecuarias existentes
<b>Granos básicos</b>	Vacuno
<b>Maíz</b>	Porcino
<b>Maicillo</b>	Avícola

**Productos artesanales que sobresalen**

En el municipio de Aramecina el único producto que sobresale es la producción de patates de tule.

**Que Productos Agrícolas se Industrializan:**

En nuestro el producto agrícola que se industrializa es la cosecha de sandía.

### **Capacitación y créditos que se ofrecen y por parte de quien**

Servicios que se les brindad a los productores en asistencia técnica

La mayor parte de los agricultores reciben asistencia técnica por parte de las ONG que les brindad asesoría técnica.

### **Existencia de agiotistas en el municipio y que tasas de interés cobran**

Existen alrededor de unas 1 casas de empeño en el municipio de Aramecina las cuales cobran una tasa de interés que va desde un 10% hasta 30% de estas no se llevan un control exacto debido a que la mayoría funciona de forma clandestina.

### **Tipo de infraestructura para la producción Existentes:**

En nuestro municipio no contamos con una infraestructura para la producción, toda la producción la hacen de forma artesanal tradicional.

### **En Aramecina existen varias empresas de transportes entre ellas tenemos:**

Nombre de la empresa	Ruta	Condiciones
<b>Empresa de Transporte San Sebastián</b>	Aramecina, Amatillo	Buena
<b>Empresa de Moto taxi AMOTAAR</b>	Aramecina	Buena

### **Condiciones para el Turismo**

El municipio de Aramecina cuenta con muchas áreas potenciales turísticas pero la falta de interés por parte de las autoridades ha tenido como consecuencia la no explotación de este rubro en nuestra comunidad. Debido a esto tanto la población local como extranjera no conocen nuestro potencial turístico. Sin embargo, contamos con algunas condiciones que se pueden aprovechar para el turismo, tales como:

#### **✦ Su Ubicación Geográfica:**

Está ubicado en el Corredor logístico o canal seco, y cuenta con el río Goascoran un río donde la mayoría de la población del casco urbano se beneficia de él.

#### **✦ Su Extensión Territorial:** Es un municipio relativamente mediano.

#### **✦ Sus Recursos Naturales:** La zona alta de nuestro municipio es rica en cuanto a recursos naturales como: caudales de ríos y quebradas y su vegetación.

## Principales Mercados donde se Coloca la Producción.

- Mercado municipal Aramecina

## Fuerza de trabajo que más predomina

La fuerza de trabajo que más predomina en nuestro municipio es la que está ubicada en el rango de

31-40 años de edad. La población en edad de trabajar del municipio está conformada por 5,170 personas que representa el 78.42% del total de la población; de ésta la población económicamente activa está constituida por personas, o sea el 43.15% de la PEA; por tanto, la población económicamente inactiva está constituida por 876 ósea el 56.85%.

Existen un total de 69 diferentes profesiones y oficios, la profesión que sobresale es la de Ama de casa – agricultor, en segundo lugar, es Estudiantes y por último el Perito Mercantil o Contador Público, en tanto los oficios más relevantes son: oficios domésticos y ama de casa, agricultores y labradores por cuenta propia, jornaleros, peritos y comerciantes menores.

Los ingresos es uno de los aspectos más difíciles de auscultar con la población, en virtud que a nadie le satisface compartir sus ingresos, principalmente si se cree que pueden ser utilizados para efectos fiscales y tributarios, en el caso del censo que nos ocupa el tema se abordó por dos ángulos a fin de asegurar obtener la información más fidedigna.

Se preguntó directamente el ingreso mensual al momento de consultar la ocupación de las personas, y considerando la posibilidad que la información no sea muy realista se les preguntó a las cabezas de familia cuantos son los ingresos mensuales familiares según rangos establecidos, obteniéndose los resultados que muestra el cuadro # 11 Dicho cuadro muestra que las familias tienen ingresos menores de mil lempiras e ingresos menores de los cuatro mil; si correlacionamos estos datos con las ocupaciones de la PEA nos encontramos que el 43.15% de esta PEA ocupada son Agricultores.

**Tabla # 16 y 17**

### **Agrupación de profesiones y oficios de los miembros de la población en edad de trabajar (mayores de 10 años)**

Profesión u oficio	Cantidad	
	total	%
<b>0. No trabaja / no definido</b>	<b>13</b>	<b>0.25</b>

1. Profesionales universitarios	44	0.85
2. Profesionales secundarias / técnico	143	2.76
3. Obreros	119	2.30
4. Agricultores y ganaderos	1763	34.00
6. Jornaleros	73	1.41
7. Empresarios – comerciantes -vendedores	97	1.87
8. Oficios domésticos	2182	42.08
9. Estudiantes	720	13.89
10. Discapacitados-jubilados- pensionados- rentistas	31	0.60
<b>Total</b>	<b>5185</b>	

**Agrupación de las ocupaciones de la población en edad de trabajar (mayores de 18 años)**

Ocupaciones (PET)	cantidad		Trabaja PEA		P EI	
	Total	%	Si (ocupada)	No (desocupad)	#	%
0. No Trabaja/No Definido	13	0.25	4	9	0	0.00
1. Profesionales Universitarios	44	0.85	40	4	0	0.00
2. Profesionales Secundaria/Técnico	143	2.76	118	25	0	0.00
3. Obreros	119	2.30	102	17	0	0.00
4. Agricultores Y Ganaderos	1763	34.00	1332	431	0	0.00
6. Jornaleros	73	1.41	66	7	0	0.00
7. Empresarios-Comerciantes- Vendedores	97	1.87	80	17	0	0.00
8. Oficios Domésticos	2182	42.08	3	0	2179	75.14
9. Estudiante	720	13.89	0	0	720	24.83

<b>10.Discapacitados-Jubilados – Pensionados-Rentistas</b>	<b>31</b>	<b>0.60</b>	<b>0</b>	<b>30</b>	<b>1</b>	<b>0.03</b>
<b>Total</b>	<b>5185</b>		<b>1745</b>	<b>540</b>	<b>2900</b>	

### Salario e Ingresos promedio por Familia.

La mayoría de los habitantes del municipio son de escasos recursos económicos debido a la falta de oportunidades de trabajo y por lo tanto se dedican a trabajar en la tierra, cultivando maíz, frijol, banano, maicillo. Como en el resto del país el maíz y el frijol son la base de la dieta alimenticia para el autoconsumo y en menor medida para la venta.

### Cuadro #18

#### Hogares con ingresos mensuales según rangos

Rango de ingresos	Hogares	
	Total	%
<b>1.Ingresos menores a – 1000</b>	<b>178</b>	<b>11.5</b>
<b>2.Ingresos entre Lps 1001-2000</b>	<b>431</b>	<b>27.84</b>
<b>3.Ingresos entre Lps 2001-4000</b>	<b>367</b>	<b>23.71</b>
<b>4.Ingresos entre Lps 4001-8000</b>	<b>229</b>	<b>14.79</b>
<b>5.ingresos entre Lps 8001-12000</b>	<b>62</b>	<b>4.01</b>
<b>6.ingresos entre 12001-20000</b>	<b>32</b>	<b>2.07</b>
<b>7.ingresos entre Lps 20001-30000</b>	<b>19</b>	<b>1.23</b>
<b>8.ingresos entre Lps 30001-50000</b>	<b>3</b>	<b>0.19</b>
<b>9.</b>	<b>227</b>	<b>14.66</b>
	<b>1548</b>	



**Cuadro #19**

**Personas con ingresos mensuales según rangos y sexo**

Rangos de ingresos	Personas			
	H	%	M	%
1.ingresos Menores a – 1000	364	22.59	75	25.77
2.ingresos entre Lps 1001 a 2000	964	59.84	91	31.27
3.ingresos entre Lps 2001-4000	128	7.95	41	14.09
4.ingresos entre Lps 4001-8000	108	6.7	44	15.12
5.ingresos entre Lps 8001-1200	33	2.05	28	9.62
6.ingresos entre Lps 12001-20000	10	0.62	10	3.44
7.ingreso entre Lps 200001-30000	3	0.19	2	0.69
8.ingresos entre Lps 300001-50000	1	0.06	0	0
<b>Total</b>	<b>1611</b>		<b>291</b>	

**Cuadro # 20**

**Ingresos Promedios a Nivel de Hogares Menores a US\$ 1.00 diario**

Ingresos diarios (en lempiras)	Hogares		Ingresos promedios diarios per cápita (US\$)	%acumulados hogares con – 1.25 US\$ per cápita x día
	total	%		
1.Ingresos 0 a 200	609	39.34	1.1292	39.34
2.ingresos entre lpsn2001 a 4000	367	23.71	3.3875	63.05

<b>3.Ingresos entre lps 4001 -8000</b>	<b>229</b>	<b>14.79</b>	<b>6.7751</b>	<b>77.84</b>
<b>4.Ingresos entre lps 8001-20000</b>	<b>94</b>	<b>6.07</b>	<b>15.8085</b>	<b>83.91</b>
<b>5.Ingresos de lps 20001 en adelante</b>	<b>22</b>	<b>1.42</b>	<b>22.5836</b>	<b>85.33</b>
	<b>227</b>	<b>14.66</b>		<b>99.99</b>
<b>TOTAL</b>	<b>1548</b>	<b>99.99</b>		

**Cuadro #21**

**Ingresos promedio diario individual y per cápita de PEA ocupada**

<b>Ingresos diarios (en lempiras)</b>	<b>Hogares</b>		<b>Ingresos promedio diarios per cápita por hogar (US\$)</b>	<b>% acumulados hogares con -1.25 US\$ per cápita x día</b>
	<b>Total</b>	<b>%</b>		
<b>1.Ingresos -1000</b>	<b>439</b>	<b>23.08</b>	<b>0.957</b>	
<b>2.Ingresos entre lps 1001 a 2000</b>	<b>1055</b>	<b>55.47</b>	<b>1.914</b>	
<b>3.Ingresos entre lps 2001 -4000</b>	<b>169</b>	<b>8.89</b>	<b>3.8279</b>	
<b>4.Ingresos entre lps 4001-8000</b>	<b>152</b>	<b>7.99</b>	<b>7.6558</b>	
<b>5.Ingresos de lps 8001 a 12000</b>	<b>81</b>	<b>4.26</b>	<b>17.8636</b>	
<b>6.Ingresos 20001 y mas</b>	<b>6</b>	<b>0.32</b>	<b>25.5194</b>	
<b>Total</b>	<b>1902</b>			

### Remesas Familiares:

En nuestro municipio 1541 familias reciben remesas de sus familiares que se encuentran fuera del país. En el siguiente cuadro mostramos el rango de las remesas que reciben algunos habitantes de nuestra comunidad.

Rango de remesas	Cantidad	%
0.01-1000	402	26.09
10000.01-2000.00	429	27.84
2000.00 y más.	366	23.75
	344	22.32
<b>Total</b>	<b>1541</b>	

### Ajustan los ingresos para alimentar los tres tiempos

La mayoría de los habitantes de nuestra comunidad sus ingresos les ajustan para alimentarse los tres tiempos al día y hay solo una minoría que solo les ajustan para un tiempo. El siguiente

**Cuadro mostramos a más detalle los resultados de este comportamiento.**

Tiempo de alimento	Cantidad	%
1 tiempo	9	0.58
2 tiempos	78	5.06
3 tiempos	1454	94.35
<b>Total</b>	<b>1,541</b>	

### Promedio de personas que trabajan la tierra:

En Aramecina 889 familias trabajan la tierra propia de los cuales 48 son de sexo femenino y 1389 de sexo masculino en promedio 57.05% de estas familias solo un miembro trabaja en la tierra. En el siguiente cuadro mostramos con más detalle estos datos estadísticos.

Miembros trabajando la tierra	Cantidad	%
1	552	62.09
2	199	22.38
3	94	10.57
4	32	3.06
5	3	0.34
6 o mas	9	0.62

<b>Total</b>	<b>1437</b>	
--------------	-------------	--

**Comportamiento de la tenencia de la tierra en que trabaja la familia:**

Un 29.24% trabaja en tierras totalmente pagada seguridad de las personas que alquilan tierras con un 18.59. A continuación mostramos el cuadro que ilustra de mejor manera estos datos.

<b>Tipo tenencia de la tierra.</b>	<b>Cantidad</b>	<b>%</b>
<b>Propia pagada</b>	<b>452</b>	<b>29.24</b>
<b>Propia pagando</b>	<b>11</b>	<b>0.71</b>
<b>Alquilada</b>	<b>289</b>	<b>18.69</b>
<b>Prestada</b>	<b>257</b>	<b>16.62</b>
<b>En litigio</b>	<b>5</b>	<b>0.32</b>
<b>No tiene</b>	<b>532</b>	<b>34.41</b>
<b>Total</b>	<b>1546</b>	

**Se producen los suficientes alimentos para el consumo familiar:**

En Aramecina 463 familias les ajusta su producción para su propio consumo.

**PRODUCEN PARA**

**AUTOCONSUMO**

<b>Respuestas</b>	<b>Cantidad</b>	<b>%</b>
<b>Si</b>	<b>428</b>	<b>92.44</b>
<b>No</b>	<b>35</b>	<b>7.56</b>
<b>Total</b>	<b>463</b>	<b>100</b>

**Obtienen excedentes para la venta**

<b>Respuestas</b>	<b>Cantidad</b>	<b>%</b>
<b>Si</b>	<b>46</b>	<b>9.94</b>
<b>No</b>	<b>41</b>	<b>7.56</b>
<b>Total</b>	<b>463</b>	<b>100</b>

**Calificación del recurso humano:**

En el municipio de Aramecina cuenta con una gran cantidad de recursos humanos calificados egresados de las principales Universidades de nuestro país; así como también se encuentran recursos humanos intermedio con título diversificado en educación media y recursos no calificados es decir toda aquella persona que sabe un oficio.

## 1.19 PARTICIPACIÓN

Como en la mayoría de los municipios del país, los procesos de participación social se manifiestan a nivel comunitario, ejemplo de ello son los Patronatos, Juntas de Agua, Iglesias, Sociedades de Padres de familia, Clubes Deportivos, etc.

### Instancias y mecanismos de participación

A nivel municipal existen organizaciones representativas como, Consejo de Desarrollo Municipal, Comisión de Transparencia, Comisión De Sociedad Civil, Consejo De Educación Municipal, Comisionada Municipal, Consejos de Micro cuencas. Pero a pesar de estas organizaciones es evidente la necesidad de promover procesos que impulsen la conciencia y la participación de los ciudadanos en sus diferentes ámbitos.

### Comportamiento de la Participación según el género

Participación en organizaciones		
Hombres	Mujeres	Totales
348	440	788
44.16	55.84%	100

Lo último expresado es avalado por los resultados del levantamiento censal que muestra la existencia de un alto porcentajes de personas que no participan con ningún tipo de organización, por ejemplo, en los hogares del municipio los hombres participan más en organizaciones y los que lo hacen solo participa uno de los hombres de la familia, referente a las mujeres es relativamente más bajo ya que su participación mínima en las organizaciones.

### Espacios de participación que brinda el gobierno local:

Entre los espacios de participación que brinda el gobierno local se identifican los cabildos abiertos, las asambleas comunitarias, reuniones; eventos y procesos ejecutados con apoyo de instituciones públicas, privadas y proyectos.

### Voluntad política por la corporación y el alcalde

La actual corporación y el actual Alcalde Municipal han demostrado tener voluntad política para lograr un mejor porcentaje de participación en la toma de decisiones del municipio.

## V. CONCLUSIONES

### **Puntualizar las Principales Conclusiones de los Ítems Mencionados y Analizados Anteriormente:**

#### **5.1 A NIVEL DE INGRESOS Y SEGURIDAD ALIMENTARIA:**

- Una buena cantidad de hogares no poseen ingresos diarios \$ 1.00 (promedio familiar de 0 miembros).
- Solo al 94.35% de los hogares que conviven en el municipio de Aramecina, los ingresos monetarios les ajusta para alimentarse los 3 tiempos, según su propia manifestación.
- El ingreso familiar con mayor predominancia en el hogar es de 1,001-2,000 con porcentaje de 27.84%.

#### **5.2 NIVEL DE EDUCACIÓN Y FUERZA DE TRABAJO EMERGENTE**

- El 7.45% es la cobertura de niñas que están en preescolar, de los que tienen edad para hacerlo y el 7.26% es la de los niños.
- La cobertura de los niños que estudian la primaria es de 6.23%.
- A nivel de secundaria y diversificado el acceso de los jóvenes, en edad de estudiar en este nivel, no se muestra tan limitado en vista que el 79.73% cursa la secundaria y diversificado.
- En cuanto a la población joven que representa la fuerza de trabajo emergente (13a 18 años) que actualmente estudia el 13.22% del total.

#### **5.3 A NIVEL DE IGUALDAD DE GÉNERO**

- A nivel preescolar el acceso de las niñas es menor que el de los niños, y esto se ve reflejado en casi todos los niveles educativos de nuestra Comunidad.

#### **5.4 A NIVEL DE SALUD**

- El comportamiento de la mortalidad infantil en el municipio, en menores de cinco años, es de una tasa de 0.20 por cada mil niños(as) ubicados en este rango.
- La tasa de mortalidad materna en el municipio, antes, durante o postparto es de 0.0% por cada mil atendidas.
- La tasa de natalidad de niños nacidos en la familia durante el 2,017 es de 1.29% en el Municipio de Aramecina.
- La incidencia de enfermedades se muestra mayor en las infecciones respiratorias agudas con un 42.22%, Chicunguya con 25.09%, Dengue clásico con 5.87%

#### **5.5 A NIVEL DE AGUA Y SANEAMIENTO**

- El 22.19% de la población tiene acceso al servicio de agua mediante sistema de Llave Publica, el 19.21% por pozo propio, el 45.99% por agua domiciliar por acueducto, el 7.12% acarrea de rio o quebrada.
- El 36.61% de los hogares tienen acceso a la eliminación de excretas a través de servicios lavables o de fosa séptica y en un 8.28 % cuenta con el sistema de letrinas de fosa simple y el 24.64% inodoro o servicios sanitarios.
- El 16.03% del hogar de la comunidad tiene acceso al servicio de recolección de desechos sólidos, por lo cual la mayoría de las familias disponen la basura en quemarla o enterrarla.

#### **5.6 A NIVEL DE LAS VIVIENDAS**

- En el municipio existe un total de 1,821 viviendas y edificaciones de las cuales 1546 son viviendas ocupadas y 253 son viviendas desocupadas.
- El 78.59% de las viviendas posee servicio de energía eléctrica domiciliar y 58.93% alumbrado público.
- El 81.37% de las viviendas de la comunidad, viven una familia, 14.88% viven dos o más familias, 3.56% viven tres o más familias.
- En el 78.27% de las viviendas utilizan leña para cocinar los alimentos, el 6.29% utiliza electricidad y el 2.99% es con gas querosén y 5.25% con eco fogón y el 7.02 % gas volátil.
- Las casas que más predominan en el municipio son las que tienen cuatro piezas con un 58.34%, y utilizando como dormitorio dos piezas equivalentes a un 13.02%.

- % de las 33.38 casas en nuestro municipio se encuentran en buenas condiciones, seguido de las casas en condiciones regulares con un 58.28%. las casa que se encuentran en malas condiciones representan la minoría con un 8.34% del total de las casas ocupadas en nuestro municipio.

## BIBLIOGRAFÍA

- Guía metodológica para la construcción de indicadores socioeconómicos de línea de base a nivel municipal, con participación social, en el marco de los ODS y la PN / Calix, Jorge Armando / JICA2006-2010).
- Monografía De Aramecina ([www.Honduras en tus manos.com.hn](http://www.Honduras en tus manos.com.hn)).
- Ficha Municipal De Aramecina (Secretaria Municipal).
- Encuesta Línea Base Demográfica y Socioeconómica (a nivel de hogar) Digital.
- Breve Reseña Manuscritas (Municipio de Aramecina).
- Personas entrevistadas que colaboraron con la información acerca de la historia de Caridad, para la elaboración del informe.
- [www.ask.com/Mapa+Satelital+Vall](http://www.ask.com/Mapa+Satelital+Vall)

## INFRAESTRUCTURA BASICA

A continuación, se describe la infraestructura básica existente en el municipio y las principales limitantes en los ámbitos: vial, social, electricidad, educativos, productivos, etc.

### 1.20 VIAL

Todas las comunidades tienen carreteras secundarias como vías de acceso. El estado actual de todas las vías es de regular ya que son de tierra y en su mayoría son accesibles para el cruce de dos vehículos, en la temporada de verano, a continuación, detallamos las distancias que hay entre cada una de las comunidades a la cabecera municipal, así como el tipo de vía y su estado actual:

**Cuadro # 8 Cuadro De Estado Vías De Acceso**

#	Nombre de la comunidad	Distancia en km a la cabecera	primaria	Vías de accesos terrestre  Es secundaria camino de penetración	Estado actual de vía de acceso
---	------------------------	-------------------------------	----------	--	--------------------------------



1.	Buenos Aires	1.50 KM		<input type="checkbox"/>	Regular
2	Nance	5.73 KM		<input type="checkbox"/>	Regular
3	Chaparral	8.20 KM		<input type="checkbox"/>	Regular
4	Sacamil	5.56 KM		<input type="checkbox"/>	regular
5	Solubre llano	5.33 KM	<input type="checkbox"/>		Regular
6	Aguacate	4.11 KM		<input type="checkbox"/>	Regular
7.	Mahoma	4 KM		<input type="checkbox"/>	Regular

8.	La jiota	4.38 KM		<input type="checkbox"/>	Regular
9.	Cantil	7.41 KM		<input type="checkbox"/>	Regular
10.	La laguna	10.25 KM		<input type="checkbox"/>	Mala
11	Tablón	3.08 KM		<input type="checkbox"/>	Mala
12.	El jocote	6.28 KM		<input type="checkbox"/>	Regular
13.	El higuito	3.15 KM		<input type="checkbox"/>	Regular
14.	El terrero	6 KM		<input type="checkbox"/>	Regular
15	Cañaverl	10 KM		<input type="checkbox"/>	Regular

16.	Talpetate	3 KM		<input type="checkbox"/>	Mala
17.	Santa lucia	4KM		<input type="checkbox"/>	Regular
18.	Tierra blanca	1.50 KM	<input type="checkbox"/>		Regular
19.	Peñasco	4 KM		<input type="checkbox"/>	Buena
20	La albardea	2.50 KM		<input type="checkbox"/>	Mala
21.		10.50 KM		<input type="checkbox"/>	Regular
22.	El caballito	5 KM		<input type="checkbox"/>	Regular
23.	Llano redondo	4 KM		<input type="checkbox"/>	Regular
24.	Las pozas	2.50 KM		<input type="checkbox"/>	Regular
25.	El pedregal	4.50 KM		<input type="checkbox"/>	Regular
26.	Ojo de agua	5 KM		<input type="checkbox"/>	Mala
27.	San Andrés	2 KM		<input type="checkbox"/>	Regular
28.	Jícara pintado	2 KM	<input type="checkbox"/>		Regular
29.	Llano del pueblo	1 KM	<input type="checkbox"/>		Buena
30.	Macuelizo	3 KM		<input type="checkbox"/>	Regular

31.	El papagayo	2 KM	☐		Buena
32.	La peña	5 KM		☐	Regular
33.	Sampito	2 KM	☐		Buena
34.	Unires	108.8 km		☐	Regular
35.	Aramecina	1.50 KM	☐		Buena

La principal vía de comunicación del municipio es la carretera que cruza el municipio del norte al sur y que une la cabecera municipal con la carretera panamericana (18km) pasando por Goascoran (16km). Esta carretera es de material selecto y se une con la carretera panamericana a 2km de la frontera con el salvador en el Amatillo.

También existe otra carretera de material selecto que corre hasta la cabecera municipal de Aramecina hasta caridad (12km). De esta manera, Aramecina es un punto intermedio de comunicación y comercial de lo población de caridad.

El resto de la red vial es muy limitado, con carretera de último orden comunicando las demás aldeas del municipio y la mayoría de los caseríos con comunicación a través de caminos de herradura. Todas las vías de acceso son de tierra en todo tiempo; los caminos de herraduras facilitan la movilización y comunicación entre aquellas zonas que son cercanas pero que no cuentan con una carretera de acceso.

Año a año el gobierno local a través de gestiones le da mantenimiento a la carretera que durante la época de lluvia y de verano se ven afectadas por la concurrencia de vehículos que viajan hacia otros municipios aledaños.

## 1.21 ELECTRICIDAD

La electrificación en el municipio de Aramecina o la energía eléctrica entro en los años de 1990 a 1994.

El Municipio de Aramecina, en su mayor parte posee el servicio de electrificación ya que a llegados nuevos proyectos a nuestro Municipio que han beneficiado en gran parte a nuestra Comunidad.

**Longitud de líneas de conducciones primarias y secundarias existentes:**

En nuestro municipio no existen líneas de conducciones primarias y secundarias es por eso que este ítem no aplica.

**Número de Estaciones de Distribución:**

En los límites nuestro municipio no existe ninguna Estación de Distribución de Energía.

**Número de comunidades no atendidas con el municipio**

En el municipio de Aramecina todas las comunidades cuentan con el servicio de energía eléctrica.

## **1.22 TELEFONÍA Y CORREOS**

En el municipio de Aramecina no existen la telefonía de Hondutel; sin embargo, el servicio que más se ha popularizado es la cobertura móvil celular en la mayoría de las comunidades del municipio como ser Tigo y Claro es el servicio celular que más se utiliza por el acceso a zonas donde no llega la línea telefónica fija, principalmente en zonas aisladas de aldeas y caseríos.,

**Disponibilidad de Líneas telefónicas domiciliarias:**

En el municipio no existe líneas domiciliarias telefónicas, por lo que este ítem no aplica.

**Número de abonados por Hondutel:**

En el municipio no existe el número de abonados por hondutel, por lo que este ítem no aplica.

**Teléfonos comunitarios:**

En el municipio no existen los teléfonos comunitarios, por lo que este ítem no aplica.

**Agencias de servicios de Hondutel:**

En el municipio no existe el servicio de Hondutel, por lo que este ítem no aplica.

**Agencias de servicio de telefonía de Honducor:**

En el municipio no existe el servicio de telefonía de honducor, por lo que este ítem no aplica.

**Otras Agencias de telefonía existente:**

En el municipio siempre ha existido otras empresas de telefonía celular, y las que ahora actualmente existen son las agencias de telefonía existente en nuestro municipio son las agencias de CLARO y TIGO.

### 1.23 SOCIAL

En lo referente a infraestructura social el municipio posee edificios a nivel religioso, cultural, centros recreación en sus comunidades y en el casco Urbano, Centros Comunales, Cementerios, Parques, campos y canchas de usos Múltiples entre otros. VER [ANEXOS](#) para detalle.

#### *INFRAESTRUCTURAL BÁSICA SOCIAL EXISTENTE EN EL MUNICIPIO POR COMUNIDAD*

#### ESTRUCTURA BÁSICA SOCIAL EXISTENTE EN EL CASCO URBANO DEL MUNICIPIO DE ARAMECINA

N° TIPO DE EDIFICACION		CANTIDAD	UBICACIÓN Y COMUNIDADES
1	<b>Salón Social</b>	1	B° CENTRO, Casco Urbano
2	<b>Parque Central</b>	1	B° CENTRO, Casco Urbano
3	<b>Palacio Municipal</b>	1	B° CENTRO, Casco Urbano
4	<b>Iglesias Católicas</b>	1	B° CENTRO, Casco Urbano
5	<b>Campo de Futbol</b>	1	B° CENTRO, Casco Urbano
6	<b>Cementerio Municipal</b>	3	B° CENTRO, Casco Urbano
7	<b>Jefatura Policial Municipal</b>	1	B° ARRIBA, Casco Urbano
8	<b>Instituto</b>	1	LLANO DEL PUEBLO, Casco Urbano
9	<b>Jardín De Niños</b>	1	B° CENTRO
10	<b>Escuela</b>	1	B° ARRIBA

11	<b>Iglesia Evangélicas</b>	4	B°CENTRO, casco Urano
12	<b>Comedor Adulto Mayor</b>	1	B° EI CENTRO
13	<b>Centro De Salud</b>	1	B° EI CENTRO
14	<b>Mercado municipal</b>	1	B° ARRIBA
15	<b>Canchita Polideportiva</b>	1	B° EI CENTRO
16	<b>Banco de grano</b>	1	B° EI CENTRO

#### INFRA ESTRUCTURA BÁSICA SOCIAL EXISTENTE POR COMUNIDAD

<b>Comunidad De Los Terreros</b>			
N°	TIPO DE EDIFICACION	CANTIDAD	UBICACIÓN Y COMUNIDADES
1	Centro Comunal	1	Los terreros
2	Centro de Salud	0	Los terreros
3	Iglesia Católica	1	Los terreros
4	Iglesia Evangélica	1	Los terreros
5	Campo de Futbol	1	Los terreros
6	Cementerio	0	Los terreros
7	Parque En Construcción	0	Los terreros
8	Centro Básico y Escuela	1	los terreros
9	Jardín de Niños	0	Los terreros
<b>Comunidad Del Tablón</b>			
N°	TIPO DE EDIFICACION	CANTIDAD	UBICACIÓN Y COMUNIDADES
1	Escuela	1	El Tablón
2	Jardín de Niños	0	El Tablón
3	Campo de Futbol	1	El Tablón
4	Iglesias Evangélicas	0	El Tablón
5	Centro de salud	0	El Tablón
<b>Comunidad De San Andrés</b>			
N°	TIPO DE EDIFICACION	CANTIDAD	UBICACIÓN Y COMUNIDADES
1	Iglesia Católica	0	San Andrés

2	Iglesia Evangélica	1	San Andrés
3	Escuela	1	San Andrés
4	Jardín de Niños	0	San Andrés
5	Cementerio	0	San Andrés
6	Cancha de futbol	0	San Andrés
<b>Comunidad De cantil</b>			
N°	TIPO DE EDIFICACION	CANTIDAD	UBICACIÓN Y COMUNIDADES
1	Campo de Futbol	1	El cantil
2	Iglesia Católica	0	El cantil
3	Escuela	1	El cantil
4	Jardín De Niños	0	El cantil
5	Iglesia Evangélica	0	El cantil
6	CESAR	1	El cantil

Comunidad De jícaro pintado			
N°	TIPO DE EDIFICACION	CANTIDAD	UBICACIÓN Y COMUNIDADES
1	Escuela	1	Jícaro pintado
2	Jardín De Niños	1	Jícaro pintado
3	Iglesia Católica	0	Jícaro pintado
4	Iglesia evangélica 1		Jícaro pintado
<b>Comunidad Del pedregal</b>			
N°	TIPO DE EDIFICACION	CANTIDAD	UBICACIÓN Y COMUNIDADES

1	Campo De Futbol	2	El pedregal
2	Iglesia Católica	0	El pedregal
3	Escuela	1	El pedregal
4	Jardín De Niños	1	El pedregal
5	Iglesia evangélica 1		El pedregal

<b>Comunidad De el chaparral</b>			
N°	TIPO DE EDIFICACION	CANTIDAD	UBICACIÓN Y COMUNIDADES
1	Escuela	0	El chaparral
2	Jardín De Niños	0	El chaparral
3	Canchita deportiva	0	El chaparral
<b>Comunidad De santa lucia</b>			
N°	TIPO DE EDIFICACION	CANTIDAD	UBICACIÓN Y COMUNIDADES
1	Escuela	1	Santa Lucia
2	Kínder	1	Santa Lucia
3	Centro Comunal	1	Santa Lucia
4	Edificios Comunales	1	Santa Lucia
5	Casa Comunal	1	Santa Lucia
6	Cancha deportivas	2	Santa Lucia
7	Iglesia Católica	1	Santa Lucia
<b>Comunidad De La Laguna</b>			
N°	TIPO DE EDIFICACION	CANTIDAD	UBICACIÓN Y COMUNIDADES
1	Escuela	1	La Laguna
2	Casa Comunal	1	La Laguna
3	Edificios Comunales	1	La Laguna
4	Iglesias	1	La Laguna
5	Centro Comunal	1	La Laguna
6	Cancha Deportiva	1	La Laguna
<b>Comunidad De El Jocote</b>			
N°	TIPO DE EDIFICACION	CANTIDAD	UBICACIÓN Y COMUNIDADES
1	Campo de Futbol	1	El Jocote
2	Escuela	1	El Jocote
3	Jardín De Niños	1	El Jocote



4	Centro Comunes	1	El Jocote
<b>Comunidad De Buenos Aires</b>			
N°	TIPO DE EDIFICACION	CANTIDAD	UBICACIÓN Y COMUNIDADES
1	Iglesia Evangelica1		Buenos Aires
2	CEPREB	1	Buenos Aires
<b>Comunidad De Las Pozas</b>			
N°	TIPO DE EDIFICACION	CANTIDAD	UBICACIÓN Y COMUNIDADES
1	Campo De Futbol	1	Las Pozas
2	Iglesia Evangélica	1	Las Pozas
3	Escuela	1	Las Pozas
4	CESAR	1	Las Pozas
5	Kínder	1	Las Pozas
<b>Comunidad De Ojo de Agua</b>			
N	TIPO DE EDIFICACION	CANTIDAD	UBICACIÓN Y COMUNIDADES
1	Iglesia Evangélica	1	Ojo De Agua
2	Iglesia Católica	1	Ojo De Agua
3	CEPREB	1	Ojo De Agua
4	Cancha Deportiva	1	Ojo De Agua
5	Alcaldía	2	Ojo De Agua
<b>Comunidad De Sampito</b>			
N	TIPO DE EDIFICACION	CANTIDAD	UBICACIÓN Y COMUNIDADES
1	Iglesia Evangélica	1	Sampito
2	Escuela	1	Sampito
3	Canchas Deportivas	2	Sampito
<b>Comunidad De EL Cañaverál</b>			

N	TIPO DE EDIFICACION CANTIDAD	UBICACIÓN Y COMUNIDADES
1	Iglesia Evangélica 1	Cañaveral
2	Escuela 1	Cañaveral
3	CEPREB 1	Cañaveral

4	Canchas Deportivas 1	Cañaveral
Comunidad De El Aguacate		

N	TIPO DE EDIFICACION CANTIDAD	UBICACIÓN Y COMUNIDADES
1	Iglesias Evangélica 1	Aguacate
2	Kínder 1	Aguacate
3	Escuela 1	Aguacate
4	Cancha Deportiva 2	Aguacate

Comunidad De Mahoma		
------------------------	--	--

N	TIPO DE EDIFICACION CANTIDAD	UBICACIÓN Y COMUNIDAD
1	Escuelas 1	Mahoma
2	CEPREB 1	Mahoma
3	Cancha Deportiva 1	Mahoma

Comunidad De La Giota		
--------------------------	--	--

N	TIPO DE EDIFICACION CANTIDAD	UBICACIÓN Y COMUNIDADES
1	Iglesia Evangélica 1	La Giota
2	Kínder 1	La Giota
3	Escuela 1	La Giota
4	ONG 1	La Giota

Comunidad De El Nance		
--------------------------	--	--

N	TIPO DE EDIFICACION CANTIDAD	UBICACIÓN Y COMUNIDADES
1	Iglesias Católicas 1	El Nance
2	Escuela 1	El Nance
3	CEPREB 1	El Nance

4	ONG	1	El Nance
5	Canchas Deportivas	1	El Nance
6	Casa Comunal	1	El Nance
Comunidad De Llano Redondo			
N	TIPO DE EDIFICACION	CANTIDAD	UBICACIÓN Y COMUNIDADES
1	Iglesia Católica	1	Llano Redondo
2	Alcaldía	1	Llano Redondo
Comunidad De Llano Del Pueblo			
N	TIPO DE EDIFICACION	CANTIDAD	UBICACIÓN Y COMUNIDADES

1	Kínder	1	Llano Del Pueblo
2	Institutos	1	Llano Del Pueblo
3	Canchas Deportivas	1	Llano Del Pueblo
Comunidad De El Peñasco			
N	TIPO DE EDIFICACION	CANTIDAD	UBICACIÓN Y COMUNIDADES
1	Iglesias Católicas	1	El Peñasco
2	ONG	1	El Peñasco
Comunidad De Solubre			
N	TIPO DE EDIFICACION	CANTIDAD	UBICACIÓN Y COMUNIDADES
1	ESCUELA	2	SOLUBRE
2	CEPREB	1	SOLUBRE
3	ONG 's	1	SOLUBRE
4	CANCHAS DEPORTIVA	2	SOLUBRE
Comunidad de Casco Urbano			
N	TIPO DE EDIFICACION	CANTIDAD	UBICACIÓN Y COMUNIDADES
1	ESCUOLA	1	CASCO URBANO
2	KINDER	1	CASCO URBANO
3	CESAMO	1	CASCO URBANO

4	PARQUE	1	CASCO URBANO
5	IGLESIA CATOLICA	1	CASCO URBANO
6	IGLESIA EVANGELICA	1	CASCO URBANO
7	INSTITUTO	1	CASCO URBANO
8	CLINICA PRIVADA	3	CASCO URBANO
9	CEMENTERIO	2	CASCO URBANO
10	CLINICA ODONTOLOGICA	2	CASCO URBANO
11	JUZGADO DE PAZ	1	CASCO URBANO
12	ONG	8	CASCO URBANO
13	POSTA POLICIAL	1	CASCO URBANO
14	CANCHAS DEPORTIVAS	2	CASCO URBANO
15	ALCALDIA	1	CASCO URBANO
16	EDIFICIOS COMUNALES	3	CASCO URBANO
17	REGISTRO	1	CASCO URBANO
18	HOGAR MATERNO	1	CASCO URBANO
19	CASA DE ANCIANOS	1	CASCO URBANO
20	CASA COMUNAL	1	CASCO URBANO
21	MOLINEROS	2	CASCO URBANO
21	COMEDORES	3	CASCO URBANO
22	HOTELES	2	CASCO URBANO
23	APARTAMENTOS	1	CASCO URBANO
Comunidad de tierra blanca			
N	DE EDIFICACIONES	CANTIDAD	
1	EGLESIA EVANGELICA	1	TIERRA BLANCA
2	KINDER	1	TIERRA BLANCA
3	ESCUELA	1	TIERRA BLANCA
4	CENTRO COMUNAL	1	TIERRA BLANCA
5	CANCHAS DEPORTIVAS	1	TIERRA BLANCA
6	MOLINERO	1	TIERRA BLANCA
7	COMEDOR	2	TIERRA BLANCA
Comunidad de Macuelizo			

N	DE EDIFICACIONES	CANTIDAD	
1	IGLESIA CATOLICA	1	
2	ESCUELA	1	
Comunidad de sacamil			
N	DE EDIFICACIONES	CANTIDAD	
1	IGLESIA EVANGELICA	1	

### **Centros de recreación**

En el municipio de Aramecina solo cuenta con el parque municipal como centro de recreación

### **Hogares de ancianos**

En el municipio de Aramecina contamos con el hogar del adulto mayor

### **Hogar de niños**

En el municipio de Aramecina no contamos con un hogar para niños

### **Centro de rehabilitación**

En el municipio de Aramecina solo contamos con el centro de alcohólicos anónimos amor y amistad ubicada en el barrio arriba cerca de la escuela urbana

### **Clubes rotarios**

En el municipio no contamos con clubes rotarios

### **Comedores infantiles**

En el municipio de Aramecina no contamos con comedores infantiles

### **Guarderías infantiles**

En el municipio de Aramecina no contamos con guarderías infantiles

### **CEMENTERIO MUNICIPAL**

Contamos Con Un Cementerio Municipal Donde La Poblacion Entierra Sus Familiares Ya Fallecidos

### **Áreas turísticas**

Aramecina como casi todos los municipios del sur de Honduras tienen mucho potencial turístico, a continuación, se presentan algunas opciones para disfrutar de su estadía.

Caminatas por los cerros potosí y el caballito, fieles guardianes de este municipio, donde se disfruta de una hermosa vista del Golfo de Fonseca y los vecinos países de El Salvador y Nicaragua además el pueblo les ofrece una guía por la ruta minera antigua de este municipio, que alcanzó su mayor auge con la Mina Apasapo., además la localidad cuenta con balnearios y las cascadas de El Aguacate.

## 1.24 SALUD

El CESAMO del municipio de Aramecina cuenta con un médico Permanente, una doctor en servicio social, una Lic. En enfermería una supervisora municipal de salud, dos auxiliares de enfermería, cuatro auxiliares de enfermería en servicio social, una técnica en salud ambiental, una Aseadora pagada por la municipalidad y una Estadiografa Pagada por la municipalidad.




El horario de atención es de lunes a viernes de 7:30 am a 3:30 pm y se brinda servicios a un aproximado de 40-50 a pacientes diarios, y al mes aproximadamente se atienden de 1400 a 1500 pacientes.

En la aldea el Cantil se encuentra localizado otro centro de asistencia con categoría de CESAR y tiene por nombre Alex García, en este centro se brinda atención a un

promedio de 10-12 pacientes diario y de 200-250 pacientes mensuales en un Horario de 8:00 am-3:00 pm. Y el otro se encuentra en la aldea de las y pozas la cual tiene por nombre Milvia Rosado, Contamos con una clínica odontológica privada Y una clínica odontológica publica, también contamos con una clínica privada, también

**Contamos con una clínica materna infantil y un laboratorio público.**



**Hospitales:**

En el municipio de Aramecina no contamos con un hospital, la población se desplaza al hospital de san Lorenzo, valle.

**Clínica Odontológica:**

Contamos con una clínica odontológica ubicada en el centro de salud.

Cantidad de Clínicas Privadas y Públicas

NO.	CLINICA PRIVADAS	CLINACA PUBLICA	NOMBRE
1	X		CLINICA MEDICA ARAMECINA
2		X	CLINICA ANDRES J. MALDONADO
	X		PRO VIVIR
	X		EL BUEN PASTOR

## 1.25 EDUCATIVA

En materia educativa nuestros municipios tienen la ventaja que en la mayoría de las comunidades hay centros educativos funcionales y con la infraestructura básica para funcionar de buena manera, teniendo como resultado una amplia cobertura de este servicio a la ciudadanía. Existen 20 centros de Educación básica, 4 centros de Educación PROHECO, 7 centros de Educación Preescolar y 2 centro de Educación Secundaria privado y público en la cabecera principal. Todos estos distribuidos en las diferentes comunidades del municipio.

**A continuación, detallamos los centros educativos con que cuenta el municipio.**

Centros Educación básicos y Escuelas del Municipio de Aramecina

No.	Nombre del centro educativo	Comunidad	Matricula 2022			Matricula 2023		
			M	F	Total	M	F	Total
1.	Dionisio De Herrera	Aramecina	80	90	170	67	73	140
2.	José Trinidad Reyes	Tierra Blanca	33	19	52	30	31	61
3.	José Cecilio del Valle	Las Posas	41	47	88	41	44	85
4.	Terencio Sierra	Pedregal	122	19	41	28	22	50
5.	Policarpo Bonilla	Sampito	25	28	53	18	27	45
6.	Marcelo Rivera	La Peña	13	11	24	18	13	31
7.	René Flores Mejía	El Nance	31	29	60	26	30	56
8.	Ramón Amaya Amador	La Laguna	5	4	9	8	10	18
9.	Pedro Nufio	Macuelizo	10	10	20	10	10	20
10.	Leonzo Rivera	Aguacate	17	12	29	20	14	34
11.	José Trinidad Cabaña	El Cantil	17	24	41	17	14	31
12.	Pedro Nufio	El Tablón	7	7	14	9	4	13
13.	Francisco Morazán	Solubre	7	7	14	6	11	17
14.	Juan Ramón Molina	Caballito	6	5	11	10	8	18
15.	Manuel Bonilla	La Jiota	13	10	23	17	13	30
16.	Arminda Contreras	Ojo de Agua	16	18	34	23	14	37
17.	Lic. Abilio Arias	Jocote	26	16	42	19	20	39



18.	República del Ecuador	Los Terreros	26	22	48	16	9	25
19.	Lempira	Santa Lucia	56	38	94	61	61	122
20.	Ángel G Hernández	Llano del Pueblo	133	112	245	124	142	266
21.	Tecnológico del Sur	Aramecina				7	12	19
	Total					577	582	1,157

**Cuadro #10 Centros de educación Proheco y CEPB del Municipio de Aramecina**

No.	Nombre del Centro Educativo	Comunidad	Matricula 2022			Matricula 2023		
			M	F	Total	F	M	Total
1.	Domitila Arias	Aramecina	24	18	42	17	19	36
2.	Carlos Roberto Flores	Las Pozas	11	18	29	9	9	18
3.	Roberto Maldonado	Tierra Blanca	15	11	26	9	7	16
4.	Elia Lazo Villela	Santa Lucia	10	14	24	9	13	22
5.	Ana Roza Gáneas	Llano del Pueblo	8	5	13	9	3	12
6.	República de Honduras	Jocote	10	6	16	7	8	15
7.	PROHECO. Douglas H. Lazo	Solubre Llano	5	6	11	14	17	31
8.	Dr. Alex Garcia	Cañaveral	16	11	27	5	12	17
9.	Gustavo E. Gallo	Mahoma	9	11	20	14	8	22
10.	Gustavo E Gallo	San Andrés	9	11	20	8	11	19
<b>Total</b>			117	111	228	101	107	208

**Centro de Educación Secundaria:**

**Instituto Ángel G. Hernández**

**Breve reseña histórica**

Por el esfuerzo del Señor Alcalde Roberto Maldonado, que unidos a otros líderes como ser los señores: Valeriano Benegas, Alfredo Díaz, Plinio Fiallos, Jeremías Mendoza y profesora Raquel Hernández, que fueron los primeros gestadores de la educación media de este municipio logrando fundar el instituto que dieron por nombre Ángel G. Hernández. Estando como supervisora Auxiliar de educación la profesora Arminda Contreras García. Esta institución fue fundada en 1978, en el municipio de Aramecina, Departamento De Valle, como colegio semioficial, mediante el acuerdo de creación N. 139 E.P. Con fecha 19 de enero de 1978 siendo presidente el señor Juan Alberto melgar, la población estudiantil comenzó a

pagar la cantidad de doce lempitas mensual y la contraparte era pagada por el estado (1310.00). Siendo alcalde el señor Leonel Benegas acompañado de las fuerzas vivas del municipio se logra la oficialización de este centro educativo, a partir del 1 de enero del año de 1986 mediante el acuerdo N. 122-55 con fecha de 6 de agosto de 1985 para entonces ya los alumnos pagaban 20<sup>o</sup> lempiras mensuales y se atendían los tres cursos de ciclo común de cultura general. Vez oficializado es nombrado el nuevo personal a partir del 1 de febrero de 1986 para atender la demanda estudiantil.

Teniendo en cuenta el total de las matrículas de los 2017 y 2018 podemos ver que la matrícula sigue vigente.

### **Centro Educativo Tecnológico del Sur (Privado)**

#### **Breve reseña histórica**

El Centro Educativo Tecnológico del Sur, es un instituto de carácter no gubernamental (privado) está ubicado en el Barrio Abajo del municipio de Aramecina departamento de Valle, Honduras. Se fundó legalmente en el año 2016 bajo la administración del Lic. Juan Nael Hernández “Secretaria General”, Licda. María Dalva Matamoros “Sub Directora General”, y 6 docentes de las diferentes especialidades pedagógicas, con una matrícula inicial de 31 alumnos los cuales estaban divididos en los niveles de Pre – Básica, Media Presencial y Media A distancia, su oferta académica es atractiva y bajo la orientación tecnológica aprobada por la Secretaria de Educación de Honduras mediante el acuerdo No. 1092 – Se – 2016.

Nuestra misión es ser una comunidad comprometida con la Formación de los estudiantes para el desarrollo de las cualidades científicas, humanísticas, tecnológicas y profesionales requeridas para procurar el desarrollo y transformación de Honduras a través del desarrollo de sus programas de estudios.

Nuestra visión es que en la próxima de cada el CETS se afianzara como una institución de reconocimiento nacional, regional en el campo de la formación Pre – Básica, Básica y Media, con una formación integral en las aéreas científicas, tecnológicas y humanísticas, contribuyendo al desarrollo de la sociedad hondureña.

#### **Centros de formación artesanal:**

En nuestro municipio no cuenta con un centro de formación artesanal, por lo que este ítem no aplica.

### **Centro de alfabetización:**

En nuestro municipio contamos con una oficina de programa alterno EDUCATODOS, pagado por la alcaldía municipal.

### **Centro de educación a distancia:**

En nuestro municipio no contamos con centro de educación a distancia.

### **Centro de formación profesional/técnica:**

El municipio de Aramecina carece de un centro de formación Profesional Técnica.

### **Centros de Formación Artística y Cultural:**

En la actualidad nuestro municipio no cuenta con este tipo de centro.

## **1.26 PRODUCTIVA**

### **Sistema de irrigación existente:**


En nuestro municipio no cuenta con un sistema de riego.

### **Centros de acopio:**

No existe en el municipio de Aramecina.

### **VIVERO MUNICIPAL:**

- **VIVERO MUNICIPAL UBICADO EN EL INSTITUTO ANGEL G HERNANDEZ AMINISTRADO POR LOS ALUMNOS DE ESTE INSTITUTO Y CON LA ASISTENCIA TECNICA DEL CORDINADOR DE UMA (UNIDAD TECNICA AMBIENTAL)**



## RASTRO MUNICIPAL

- El municipio de Aramecina cuenta con un rastro municipal donde hay un encargado del mantenimiento de limpieza.



Cantidad de microempresas y agroindustrias.

<b>Tipo de Empresa</b>	<b>Cantidad</b>
<b>Pulpería</b>	<b>20</b>
<b>Ferretería</b>	<b>2</b>
<b>Bloquearás</b>	<b>2</b>
<b>Panadería y Pastelería</b>	<b>1</b>
<b>Variedades</b>	<b>2</b>
<b>Laboratorio</b>	<b>2</b>
<b>Barbería</b>	<b>2</b>
<b>Taller de mecánica y Llanteras</b>	<b>3</b>

<b>Taller de Soldadura</b>	<b>2</b>
<b>Tortillerías</b>	<b>6</b>
<b>Clínica odontológica</b>	<b>2</b>
<b>Comedores</b>	<b>4</b>
<b>Hotel</b>	<b>1</b>

La población económica mente activa del municipio depende de la agricultura y la ganadería, el comercio, la pequeña industria, silvicultura, caza y pesca.

### **Secadores de granos**

En el municipio no contamos con secadores de granos

# INSTITUCIONALIDAD E INVERSIÓN PARA EL DESARROLLO

## DESEMPEÑO MUNICIPAL



La Corporación Municipal está integrada por 6 regidores, 3 del Partido Nacional y 3 del Partido Liberal, el Alcalde y la Vicealcalde; como en el resto del país la Corporación se reúne cada quince días.

Como parte de la representación de la sociedad civil existe el Comité de Emergencia Municipal (CODEM), que está integrado por 9 personas representantes de los sectores de educación, salud, seguridad, ambiente y social, El Comité Ciudadano de Transparencia (C.C.T.) que consta de 1 miembros y además de una Comisionado Municipal.

En su estructura organizacional la municipalidad cuenta con las oficinas de la Secretaría, Tesorería, Unidad Municipal Ambiental (UMA), Catastro, Departamento Municipal de Justicia,

Contabilidad y Presupuesto, Control Tributario, Oficina De La Mujer, Adulto Mayor, Niñez, Adolescencia y Juventud, Oficina de alfabetización programa educativo alterno EDUCATODOS, Conserje y Aseador Municipal, y Guardia del Parque, Oficinas de técnicos Municipales Catastral y Desarrollo Comunitario, con un total de 18 empleados, incluyendo el Alcalde y el Vicealcalde. (Ver organigrama en anexos).

Los servicios públicos que atiende la Municipalidad son el cementerio, centro social, tren de aseo, aseo de calle, Centro de Salud y mercado municipal.

### **Incidencias en la Población y el Territorio:**

Las inversiones de capital se realizan exclusivamente de las transferencias recibidas, de no ser así con los ingresos corrientes no están en capacidad de

financiar ninguna inversión, de lo cual se evidencia la necesidad de mejorar la gestión institucional municipal y por ende la captación de recursos para inversión

**Cuadro de las oficinas que operan en la Alcaldía Municipal y sus funciones:**

DEPARTAMENTOS Y OFICINAS	FUNCION
<b>Secretaria municipal</b>	<ul style="list-style-type: none"> <li>☐ Concurrir, certificar, comunicar, archivar, remitir, transcribir y coordinar.</li> </ul>
<b>Departamento de Control Tributario</b>	<ul style="list-style-type: none"> <li>☐ Ejecutar el Plan Operativo por Departamento de administración Tributaria</li> </ul>
<b>Departamento de catastro</b>	<ul style="list-style-type: none"> <li>• Actualización y mantenimiento de catastro municipal.</li> <li>• Elaboración de croquis y constancias.</li> <li>• Mediciones, evaluaciones e inspecciones de propiedades.</li> <li>• Llevar el registro de pagos de bienes e inmuebles.</li> </ul>
<b>Departamento de Contabilidad y Presupuesto</b>	<ul style="list-style-type: none"> <li>• Brindar informes rentísticos de ingresos y egresos, presupuesto municipal, rendición</li> <li>• de cuentas municipal</li> <li>• Ingresos de facturas.</li> <li>• Conciliaciones Bancarias.</li> </ul>
<b>Tesorería Municipal</b>	<ul style="list-style-type: none"> <li>☐ Recaudación de fondos por tributos de los contribuyentes.</li> <li>☐ Ejecutar pagos contemplados en el presupuesto.</li> <li>☐ Registro de cuentas bancarias.</li> <li>☐ Depositar diariamente en las cuentas municipales los fondos recaudados.</li> <li>☐ registro de recibos.</li> </ul>
<b>Unidad Técnica Municipal</b>	<ul style="list-style-type: none"> <li>☐ Es el ente encargado de la ejecución de Plan de Inversión Municipal.</li> <li>☐ Y de la supervisión de los proyectos en ejecución de la municipalidad.</li> </ul>

<p><b>Departamento Municipal de Justicia</b></p>	<ul style="list-style-type: none"> <li>☐ Otorgar licencia para todo tipo de evento. Dar a conocer ordenanzas y disposiciones de la corporación municipal.</li> <li>☐ Coordinar acciones con la policía preventiva asignada al municipio en materia</li> <li>☐ de seguridad ciudadana, cumplimientos de horarios y para mantener el orden público.</li> <li>☐ Levantar actas de compromiso en relación a denuncias de hecho que perjudican el bienestar de los vecinos del municipio.</li> <li>☐ Autorizar cartas de venta, y guía de traslado de ganado entre municipio y departamento.</li> </ul>
<p><b>Unidad Municipal Ambiental</b></p>	<ul style="list-style-type: none"> <li>• <b>Velar para que en las políticas y estrategias de desarrollo municipal sea considerado los aspectos ambientales para lograr un desarrollo sostenible.</b></li> <li>• <b>Promover la investigación, La Planificación y la implementación de modelos de manejo adecuado, tomando en cuenta entre otros el uso de la tierra.</b></li> <li>• <b>Recibir, registrar, dar seguimiento y canalizar a las instancias respectivas las denuncias en materia ambiental manteniendo informado al interesado; esto lo harán con el apoyo de los Directores de Justicia.</b></li> <li>• <b>Coordinar y ejecutar acciones referente a la protección, conservación y restauración ambiental en el campo de la reforestación, manejo integrado del recurso hídrico, manejo de los residuos sólidos, administración y vigilancia de las áreas naturales protegidas, control de contaminantes que se ajusten a las regulaciones</b></li> </ul>



	<p><b>técnicas que emita el gobierno central , ordenanzas municipales ,entre otras</b></p>
<p><b>Oficina de la Niñez y la mujer.</b></p>	<ul style="list-style-type: none"> <li><input type="checkbox"/> Es la encargada de la protección de los derechos de los niños y adolescentes</li> <li><input type="checkbox"/> Se Encarga de velar por el bienestar de las mujeres de nuestro municipio y de gestionar talleres para su desarrollo personal</li> </ul>

**Principales indicadores de desempeño municipal:**

La corporación municipal se ha comprometido a mejorar los indicadores sobre la economía, vivienda e infraestructura social, ya que estas son los indicadores que más afectan a la población de Aramecina.

## 1.27 PRESENCIA INSTITUCIONAL EN EL MUNICIPIO

En nuestro municipio existen varias instituciones públicas y privadas que han contribuido al desarrollo de nuestra comunidad. Dichas instituciones han brindado su apoyo técnico y financiero a la realización de proyectos en todo el municipio. Entre las más importantes podemos mencionar las siguientes:

### Instituciones públicas y privadas que operan en el municipio de Aramecina

Institución	Publica	Privada
1. Municipalidad	✓	
2. Iglesia Católica		x
3. Iglesia Evangélica		x
4. Secretaria de Educación (centros educativos)	✓	
5. Secretaria de Salud (centros de salud)	☐	
6. Nuestra Cuenca Goascoran		ONG
7. J.I.C.A		ONG
8. Cooperación Española		ONG
9. Mejores Familias	☐	
10. Mancomunidad de MAFRON	☐	
11. Vida Mejor	☐	
12. Código Verde		ONG
13. EMPRENDE SUR		ONG
14. COPECO	☐	
15. FUNDACION VIDA		ONG
16. NUESTRA CUENCA		ONG

### PROGRAMAS Y PROYECTOS SU POBLACION OBJETIVO Y TIPO DE SERVICIO QUE BRINDAN

N o.	Institución	Programa o proyecto	Población	Tipo de servicio objetivo. que brinda
1.	Secretaria de Desarrollo e Inclusión Social	Vida Mejor	Personas de bajos recursos económico	Social
2	JICA	Proyecto FOCAL II	Todo el municipio	Asistencia Técnica
3	Cooperación Española	Proyecto de agua y saneamiento	El municipio	Servicio de Agua

4	COSUDE	Programa de las Capacidades de Gobernabilidad Local E Inversión Municipal(PGLIM)	El Municipio	Mejorar la Gestión Administrativa de la Municipalidad ante la población y organismos Cooperantes.
5	AECID	Programa de fortalecimiento en mancomunidad y musicalidades con enfoque de genero		Fortalecimiento internacional
6	AMHON	Asociación de municipios de Honduras		Velar por la vigencia, respeto y desarrollo de la autonomía, democracia municipal
7	CORPORACION ESPAÑOLA			

### Instancias creadas en el Municipio y su Funcionalidad

Instancias	Funcionalidad
<b>CODEM</b>	Comité municipal para capacitar, monitorear y auxiliar en todas las zonas de riesgos o vulnerables del municipio.
<b>CODEL</b>	Comité Local para Monitoreo y Auxilio en comunidades de riesgo o vulnerables.
<b>CAJAS RURALES</b>	Capitalización social con excedentes orientados a favor de sus socios.
<b>PATRONATOS</b>	Velar y gestionar por el bienestar social de la comunidad.
<b>JUNTAS DE AGUAS</b>	Es administrar de forma efectiva y eficaz los proyectos de agua existentes en la comunidad.
<b>ALCALDES AUXILIARES</b>	Poner Orden en la comunidad siendo una extensión del alcalde municipal.

## 1.28 SOCIEDAD CIVIL

En el municipio de Aramecina existen 11 patronato de 11 comunidades, a nivel deportivo existen canchas que se utilizan para diversas actividades, las canchas se encuentran en buenas condiciones y regulares, en el casco urbano existen 2 canchas deportiva 1 con grama ambas con alumbrado, estas son utilizadas por diversos clubs deportivos tanto del casco urbano como de diferentes comunidades y caseríos.

### El tipo de organizaciones existentes son:

Patronatos, junta de agua, iglesias (Evangélicas y católicas), sociedad de padres de familia por cada centro educativo, comités de salud y de vigilancia, grupos campesinos, equipos de fútbol, Cajas Rurales. Cada una de estas organizaciones civiles juegan sus propios roles encaminados al desarrollo del municipio, entre los roles principales tenemos:

### ORGANIZACIONES COMUNITARIAS MÁS IMPORTANTES

No.	Organizaciones Comunitarias	Funciones
1.	Patronatos	<input type="checkbox"/> Sus funciones principales se orientan a la gestión de proyectos de infraestructura, así como a procesos de organización y participación de la sociedad en el tratamiento de problemas de interés público; ninguno de esta cuenta con sus estatutos solamente uno tiene Personaduría Jurídica, y todos son apoyados por la Municipalidad y por otras instituciones afines al desarrollo local.
2.	Las Juntas de Agua:	<input type="checkbox"/> Son responsables del buen manejo y administración de los acueductos, tanto en la construcción de los mismos como en su operación; también, centran su interés en el buen funcionamiento organizacional y
		<input type="checkbox"/> Administrativo de las mismas Juntas, así como en la protección, control y manejo de las fuentes productoras de agua, son apoyadas directamente por la Municipalidad y por las instituciones afines a la protección de los recursos naturales.

3.	<b>Iglesias:</b>	<input type="checkbox"/> Su misión está orientada a promover los valores espirituales cristianos con énfasis en el amor al prójimo y ejercer la paz, armonía y la comprensión entre los habitante1s ya que para ello existen varios grupos pertenecientes a la iglesia católica.
4.	<b>Sociedad de Padres de Familia</b>	<input type="checkbox"/> Brindan apoyo a los procesos de enseñanza – aprendizaje de los niños mediante diversas actividades realizadas a nivel del centro educativo, la comunidad y en la familia.
5.	<b>Clubes Deportivos</b>	<input type="checkbox"/> Representan un espacio de recreación para la juventud y de promoción de la armonía entre, y para, los pobladores.

### 1.29 INVERSIÓN SOCIAL

Durante el año 2017 la municipalidad realizó una inversión total de Lps. **8,360,422.64** Apoyo al sector salud, educación, social, vial y productiva. Esta inversión en su mayor porcentaje corresponde a fondos obtenidos de la transferencia del gobierno central; sin embargo, la inversión en estos sectores fue mayor en el período, debido al apoyo logrado de otras instituciones y de la contraparte comunitaria como se muestra en el cuadro de los anexos.

Informe anual de proyecto			
Código:17 05	Departamento de: Valle	Municipio de: Aramecina	
No.	Nombre de proyecto	Ubicación	Presupuesto ejecutado
1	Construcción de alcantarillado de agua negras	Bo. arriba, abajo, centro	L. 4,292,866.55

2	Mantenimiento del sistema eléctrico en las zonas rurales	Casco rural/ varias aldeas	L. 264,885.82
3	Mejoramiento de la cancha de futbol	Aldea. Solubre	L. 273,689.66
4	Construcción centro antigua de la alcaldía	Bo. Centro	L.239,478.43
5	Mantenimiento de calle área urbano	Área urbano	L. 252,700.01
6	Mantenimiento de calle área rural	Zona Rural	L. 253,300.00
7	Mejoramiento de calle área rural	Zona rural	L. 92,810.00
8	Construcción pavimento frente a clínica El Buen Pastor	Zona urbana	L. 1,860,753.78
9	Pavimentación cuesta llano pachón aldea Macuelizo	Zona rural	L. 229,033.58
10	Construcción de caja puente quebrada el cañaveral aldea Los Terreros. Contraparte	Zona rural	L. 106,800.00
11	Construcción caja puente quebrada los amarillos aldeas Los Terreros. Contraparte	Zona rural	L. 100,000.00
12	Mejoramiento de sistema alumbrado público aldea El Peñasco	Zona rural	L. 300,407.20
13	Contraparte municipal para sistema de agua potable de caserío el Jocote	Zona rural	L. 297,321.50
14	Contraparte Municipal para construcción de vado estabilización de talud y engavionado de alivio de caudales de quebrada en carretera que conduce a caserío buenos aires	Zona rural	L. 257,921.00
15	Reconstrucción de calzada y relleno de aproximaciones de caja puente quebrada el cañaveral y caja puente del tablón desvió de Sampito	Zona rural	L. 200,000.00

16	Mejoramiento de líneas eléctricas de caseríos: tierra blanca, terreros y las pozas	Zona rural	L. 241,837.00
----	--	------------	---------------

### 1.30 PRINCIPALES POTENCIALIDADES Y PROBLEMAS

La realización del diagnóstico general del municipio se realizó a base de la metodología FODA, en cuyas fortalezas, Oportunidades, Debilidades y Amenazas fueron identificadas por cada organismos de la sociedad civil y cuerpos vivos del municipio, que existen y son evidentes en el municipio, y fueron divididos por sectores como ser educativo, salud, catastro, jóvenes, tercera edad, Seguridad, ambiente entre otras; cada fortaleza, debilidad, oportunidad o amenaza fue explícitamente planteada cuantificada y ejemplificada con el debido comportamiento de los problema identificados.

En el presente formato describimos el FODA elaborado por las fuerzas vivas en el municipio por medio de una jornada- taller.

(F – 12)

#### Análisis de Las Fortalezas Y Debilidades Por Eje Temático de Intervención Territorial

Departamento VALLE Municipio ARAMECINA Fecha aprobación 02 / 09 / 19 Eje Temático ORDENAMINETO TERRITORIAL

Fortalezas	Debilidades
<ul style="list-style-type: none"> <li>• En nuestro municipio se encuentran propiedades de hacienda.</li> <li>• Exciten suficiente nacimiento de agua en el municipio.</li> <li>• Grandes cultivos agrícolas.</li> </ul>	<ul style="list-style-type: none"> <li>• No se le puede extender dominio útil.</li> <li>• No existen condiciones favorables para la inversión en tema ambiental</li> <li>• Poco interés en la juventud en el trabajo de agrícolas.</li> </ul>

(F – 13)

#### Análisis de Las Fortalezas Y Debilidades Por Eje Temático de Intervención Territorial

Departamento VALLE Municipio ARAMECINA Fecha aprobación 02 / 09 / 19 Eje Temático ORDENAMIENTO TERRITORIAL

<b>Oportunidades</b>	<b>Amenazas</b>
----------------------	-----------------

<ul style="list-style-type: none"> <li>• Son propiedades que pertenecen al INA.</li> <li>• Fortalecer los nacimientos de agua y reforestar las áreas del medio ambiente.</li> <li>• Buen producto en la venta de mercado.</li> </ul>	<ul style="list-style-type: none"> <li>• La población no puede adquirir servicios de la municipalidad.</li> <li>• Variación del cambio climático y descuido de la población.</li> <li>• Escases de recursos económicos para adquirir los fertilizantes.</li> </ul>
--	--

(F – 12)

**Análisis de Las Fortalezas Y Debilidades Por Eje Temático de Intervención Territorial**

Departamento VALLE Municipio ARAMECINA Fecha aprobación 02 / 09 / 19 Eje Temático SALUD  
Y  
NUTRICION

<b>Fortalezas</b>	<b>Debilidades</b>
<input type="checkbox"/> Taller de concientización sobre la prevención.	<input type="checkbox"/> Falta de apoyo por las instituciones de salud.

(F – 13)

**Análisis de Las Fortalezas Y Debilidades Por Eje Temático de Intervención Territorial**

Departamento VALLE Municipio ARAMECINA Fecha aprobación 02 / 09 / 19 Eje Temático SALUD Y NUTRICION

<b>Oportunidades</b>	<b>Amenazas</b>
<input type="checkbox"/> Que la población tendría más conocimiento sobre el tema de salud.	<input type="checkbox"/> Poco interés por parte de la población.

(F – 12)

**Análisis de Las Fortalezas Y Debilidades Por Eje Temático de Intervención Territorial**

Departamento VALLE Municipio ARAMECINA Fecha aprobación 02 / 09 / 19 Eje Temático EDUCACION



Fortalezas	Debilidades
<ul style="list-style-type: none"> <li>• Innovación académica con amplia oferta educativa.</li> <li>• Fácil acceso a la educación a nivel del municipio con un 100% a nivel pre básico, 88% a nivel básico (1° -- 9°) y un 67% a nivel medio.</li> <li>• Apoyo por parte de las autoridades municipales para promover el desarrollo educativo.</li> </ul>	<ul style="list-style-type: none"> <li>• Falta de motivación, interés y compromiso por parte de algunos estudiantes y padres de familia.</li> <li>• Las limitadas condiciones pedagógicas y recursos financieros escasos , para generar un buen aprendizaje.</li> <li>• Falta de actualización docentes para la aplicación de nuevos métodos o técnicas de aprendizaje.</li> </ul>

(F – 13)

### Análisis de Las Fortalezas Y Debilidades Por Eje Temático de Intervención Territorial

Departamento VALLE Municipio ARAMECINA Fecha aprobación 02 / 09 / 19 Eje Temático EDUCACION

Oportunidades	Amenazas
<ul style="list-style-type: none"> <li><input type="checkbox"/> Apoyo económico (becas) a estudiantes con excelencia académica.</li> <li><input type="checkbox"/> Apoyo institucional por medio de otras organizaciones.</li> <li><input type="checkbox"/> Monitoreo del proceso enseñanza aprendizaje a nivel del municipio.</li> </ul>	<ul style="list-style-type: none"> <li><input type="checkbox"/> Falta de estabilidad entre las bases de la educación. ( Padres , Alumnos ,Docentes )</li> <li><input type="checkbox"/> Alto crecimiento de la población estudiantil, espacios reducidos condiciones económicas.</li> <li><input type="checkbox"/> Difícil acceso a la formación tecnológica (computación).</li> </ul>

(F – 12)

### Análisis de Las Fortalezas Y Debilidades Por Eje Temático de Intervención Territorial

Departamento VALLE Municipio ARAMECINA Fecha aprobación 02 / 09 / 19 Eje Temático RECURSOS NATURALES Y AMBIENTE

Fortalezas	Debilidades
<ul style="list-style-type: none"> <li><input type="checkbox"/> Construcción de hornillas mejoradas.</li> </ul>	<ul style="list-style-type: none"> <li><input type="checkbox"/> Que las personas no le tomen la importancia necesaria.</li> </ul>

(F – 13)

### Análisis de Las Fortalezas Y Debilidades Por Eje Temático de Intervención Territorial

Departamento VALLE Municipio ARAMECINA Fecha aprobación 02 / 09 / 19 Eje Temático RECURSOS NATURALES Y AMBIENTE

Oportunidades	Amenazas
<input type="checkbox"/> Menos contaminación del medio ambiente.	<input type="checkbox"/> Que las personas no las sepan utilizar.

(F – 12)

**Análisis de Las Fortalezas Y Debilidades Por Eje Temático de Intervención Territorial**

Departamento VALLE Municipio ARAMECINA Fecha aprobación 02 / 09 / 19 Eje Temático GRUPOS

**VULNERABLES NIÑEZ**

Fortalezas	Debilidades
<input type="checkbox"/> Contar con la oficina municipal de la niñez. <input type="checkbox"/> Contamos con centros educativos en todo el municipio. <input type="checkbox"/> Parques recreativos. <input type="checkbox"/> Canchas de futbol para los jóvenes. <input type="checkbox"/> Apoyo con bonos escolares a los niños de escasos recursos.	<input type="checkbox"/> Que no se toman en cuenta a los niños que realmente tienen necesidad. <input type="checkbox"/> Poco interés por parte de los jóvenes. <input type="checkbox"/> Poco interés por parte de la juventud a recrearse de manera sana. <input type="checkbox"/> Niños que no reciben educación debido a la falta de recursos. <input type="checkbox"/> Jóvenes profesionales que no tienen empleo por causa de falta de experiencia.

(F – 13)

**Análisis de Las Fortalezas Y Debilidades Por Eje Temático de Intervención Territorial**

Departamento VALLE Municipio ARAMECINA Fecha aprobación 02 / 09 / 19 Eje Temático GRUPOS VULNERABLES NIÑEZ

Oportunidades	Amenazas
<ul style="list-style-type: none"> <li>• Apoyo a niños de escasos recursos.</li> <li>• Apoyo para capacitación por parte de instituciones.</li> <li>• Bono escolar.</li> <li>• Que en las aldeas del municipio también cuenten con juegos infantiles para que los niños crezcan sanamente.</li> <li>• Jóvenes profesionales sin empleo, reciban capacitaciones para poder adquirir un empleo digno.</li> </ul>	<ul style="list-style-type: none"> <li>• La mayoría de la niñez aunque cuenten con educación no se les da el apoyo necesario.</li> <li>• Niños que son beneficiados con bonos escolares y las familias son económicamente estable.</li> <li>• Los niños desde pequeños aprenden vicios como beber alcohol, drogas, fumar.</li> <li>• La falta de empleo para jóvenes profesionales debido a la falta de empresas en el municipio.</li> </ul>

(F – 12)

**Análisis de Las Fortalezas Y Debilidades Por Eje Temático de Intervención Territorial**

Departamento **VALLE** Municipio **ARAMECINA** Fecha aprobación **02 / 09 / 19** Eje Temático **GRUPOS**

**VULNERABLES MUJERES**

<b>Fortalezas</b>	<b>Debilidades</b>
<ul style="list-style-type: none"><li><input type="checkbox"/> Se cuenta con una oficina Municipal de la mujer.</li><li><input type="checkbox"/> Organización de red de mujeres.</li><li><input type="checkbox"/> Participación ciudadana de la mujer en diferentes grupos organizados (patronatos, juntas de agua.)</li></ul>	<ul style="list-style-type: none"><li><input type="checkbox"/> La participación de la mujer disminuida por el machismo del hombre ya sea su compañero de hogar. La falta de conocimiento de sus derechos.</li><li><input type="checkbox"/> La accesibilidad por la distancia por las mujeres que viven en comunidades lejanas.</li><li><input type="checkbox"/> La cultura de poder denunciar.</li></ul>

((F – 13)

**Análisis de Las Fortalezas Y Debilidades Por Eje Temático de Intervención Territorial**

Departamento **VALLE** Municipio **ARAMECINA** Fecha aprobación **02 / 09 / 19** Eje Temático **GRUPOS VULNERABLES MUJERES**

<b>Oportunidades</b>	<b>Amenazas</b>
<ul style="list-style-type: none"><li>• El apoyo de organizaciones o instituciones que trabajan con el tema de género.</li><li>• Las oportunidades de poder superarse laboral como profesionalmente.</li><li>• Respaldo de la OMM para poder realizar actividades, capacitaciones, Talleres y poder empoderarse de sus derechos.</li></ul>	<ul style="list-style-type: none"><li>• El factor económico ya que muchas mujeres se dedican a ser amas de casa y quien provee es el hombre.</li><li>• Falta de empleo y oportunidades para la mujer.</li><li>• Los embarazos a temprana edad.</li><li>• La emigración del hombre como compañero de hogar y que ahora se llevan los hijos.</li></ul>

(F – 12)

**Análisis de Las Fortalezas Y Debilidades Por Eje Temático de Intervención Territorial**

Departamento **VALLE** Municipio **ARAMECINA** Fecha aprobación **02 / 09 / 19** Eje Temático **GRUPOS VULNERABLES TERCERA EDAD**

Fortalezas	Debilidades
<ul style="list-style-type: none"> <li>• Apoyo de la familia.</li> <li>• Conciencia de sus familiares en el tema cuidado y salud de su pariente de tercera edad.</li> <li>• El apoyo de salud en capacitarlos y brindarles medicamentos a los que tienen enfermedades crónicas (Hipertensión, diabetes.)</li> </ul>	<ul style="list-style-type: none"> <li>• Falta de respeto y comprensión hacia el adulto mayor.</li> <li>• El abandono y repudio de sus hijos o demás familiares.</li> <li>• No poder valerse económicamente por ellos mismos.</li> </ul>

(F – 13)

**Análisis de Las Fortalezas Y Debilidades Por Eje Temático de Intervención Territorial**

Departamento **VALLE** Municipio **ARAMECINA** Fecha aprobación **02 / 09 / 19** Eje Temático **GRUPOS VULNERABLES TERCERA EDAD**

Oportunidades	Amenazas
<ul style="list-style-type: none"> <li>• Algunas veces se les da prioridad en ayudas comunitarias ( como alimentos )</li> <li>• Se toman en cuenta en el desarrollo social y participación comunitaria.</li> <li>• Recibir remesas de sus familiares de USA.</li> </ul>	<ul style="list-style-type: none"> <li>• Abuso contra sus derechos y falta de conocimiento de ellos.</li> <li>• No tener la oportunidad de tener un trabajo digno y poder sustentarse económicamente por ellos mismos.</li> <li>• Las enfermedades crónicas y falta de atención ya que en la mayoría no pueden comprar sus alimentos.</li> </ul>

(F – 12)

**Análisis de Las Fortalezas Y Debilidades Por Eje Temático de Intervención Territorial**

Departamento **VALLE** Municipio **ARAMECINA** Fecha aprobación **02 / 09 / 19** Eje Temático **VIVIENDA**

Fortalezas	Debilidades
<input type="checkbox"/> La mayoría de la población cuentan con vivienda propias.	<input type="checkbox"/> No cuentan con las condiciones necesarias.

((F – 13)

**Análisis de Las Fortalezas Y Debilidades Por Eje Temático de Intervención Territorial**

Departamento **VALLE** Municipio **ARAMECINA** Fecha aprobación **02 / 09 / 19** Eje Temático **VIVIENDA**

Oportunidades	Amenazas
---------------	----------

<input type="checkbox"/> Apoyo por parte de la municipalidad en mejoramientos de vivienda.	<input type="checkbox"/> Que no les den el material adecuado.
--	---

(F – 12)

**Análisis de Las Fortalezas Y Debilidades Por Eje Temático de Intervención Territorial**

Departamento **VALLE** Municipio **ARAMECINA** Fecha aprobación **02 / 09 / 19** Eje Temático **AGUA Y SANEAMIENTO**

Fortalezas	Debilidades
<input type="checkbox"/> Lograr un cambio y crear un ambiente de limpieza en la institución que Lo implementa.	<input type="checkbox"/> Herramientas en mal estado.

(F – 13)

**Análisis de Las Fortalezas Y Debilidades Por Eje Temático de Intervención Territorial**

Departamento **VALLE** Municipio **ARAMECINA** Fecha aprobación **02 / 09 / 19** Eje Temático **AGUA Y SANEAMIENTO**

Oportunidades	Amenazas
<input type="checkbox"/> Creación de un nuevo servicio de limpieza.	<input type="checkbox"/> Poco apoyo a la empresa que reciclan.

(F – 12)

**Análisis de Las Fortalezas Y Debilidades Por Eje Temático de Intervención Territorial**

Departamento **VALLE** Municipio **ARAMECINA** Fecha aprobación **02 / 09 / 19** Eje Temático **ECONOMIA**

Fortalezas	Debilidades
------------	-------------

<input type="checkbox"/> Falta de empleo o un trabajo digno.	<input type="checkbox"/> Falta de interés o descuido o descuido del trabajo.
--	--

(F – 13)

**Análisis de Las Fortalezas Y Debilidades Por Eje Temático de Intervención Territorial**

Departamento VALLE Municipio ARAMECINA Fecha aprobación 02 / 09 / 19 Eje Temático ECONOMIA

Oportunidades	Amenazas
<input type="checkbox"/> Que las autoridades gestionen oportunidades de nuevos empleos.	<input type="checkbox"/> Falta de tiempo y descuido de las autoridades.

(F – 12)

**Análisis de Las Fortalezas Y Debilidades Por Eje Temático de Intervención Territorial**

Departamento VALLE Municipio ARAMECINA Fecha aprobación 02 / 09 / 19 Eje Temático SEGURIDAD ALIMENTARIA

Fortalezas	Debilidades
<ul style="list-style-type: none"> <li>• Enfoque en cuanto a la alimentación sustentable de las comunidades.</li> <li>• Continuar promoviendo actividades del buen habito alimenticio.</li> <li>• Sistema de riego.</li> </ul>	<ul style="list-style-type: none"> <li>• Falta de equipo para la aprobación de una buena alimentación.</li> <li>• Falta de material educativo para proporcionar a las comunidades.</li> <li>• Falta de interés de la población.</li> </ul>

(F – 13)

**Análisis de Las Fortalezas Y Debilidades Por Eje Temático de Intervención Territorial**

Departamento VALLE Municipio ARAMECINA Fecha aprobación 02 / 09 / 19 Eje Temático SEGURIDAD ALIMENTARIA

Oportunidades	Amenazas
---------------	----------

<ul style="list-style-type: none"> <li>• Apoyo de la corporación municipal.</li> <li>• Apoyo de productores alimenticio por instituciones.</li> <li>• Capacitación de técnicos hacia la población en el tema del cultivo.</li> </ul>	<ul style="list-style-type: none"> <li>• Falta de interés por las instituciones en el sustento alimentario.</li> <li>• Falta de conocimiento de las personas de dichas comunidades. <ul style="list-style-type: none"> <li>• Causa del mal tiempo climático.</li> </ul> </li> </ul>
--	---

(F – 12)

**Análisis de Las Fortalezas Y Debilidades Por Eje Temático de Intervención Territorial**

Departamento VALLE Municipio ARAMECINA Fecha aprobación 02 / 09 / 19 Eje Temático TIERRA

<b>Fortalezas</b>	<b>Debilidades</b>
<input type="checkbox"/> Apoyar a los agricultores	<input type="checkbox"/> Habitantes con poco interés en la agricultura.

(F – 13)

**Análisis de Las Fortalezas Y Debilidades Por Eje Temático de Intervención Territorial**

Departamento VALLE Municipio ARAMECINA Fecha aprobación 02 / 09 / 19 Eje Temático TIERRA

<b>Oportunidades</b>	<b>Amenazas</b>
<input type="checkbox"/> Mejoramiento en el cultivo de granos básicos.	<input type="checkbox"/> Variedad del cambio climático.

(F – 12)

**Análisis de Las Fortalezas Y Debilidades Por Eje Temático de Intervención Territorial**

Departamento VALLE Municipio ARAMECINA Fecha aprobación 02 / 09 / 19 Eje Temático PARTICIPACION

<b>Fortalezas</b>	<b>Debilidades</b>
<input type="checkbox"/> Concientización sobre la importancia de participar.	<input type="checkbox"/> Que la población no tome interés.

(F – 13)

**Análisis de Las Fortalezas Y Debilidades Por Eje Temático de Intervención Territorial**

Departamento VALLE Municipio ARAMECINA Fecha aprobación 02 / 09 / 19 Eje Temático PARTICIPACION

Oportunidades	Amenazas
<ul style="list-style-type: none"><li>□ Capacitación por parte de las instituciones.</li></ul>	<ul style="list-style-type: none"><li>□ Poca participación por parte de la población.</li></ul>

(F – 12)

**Análisis de Las Fortalezas Y Debilidades Por Eje Temático de Intervención Territorial**

Departamento VALLE Municipio ARAMECINA Fecha aprobación 02 / 09 / 19 Eje Temático SEGURIDAD CIUDADANA

Fortalezas	Debilidades
<ul style="list-style-type: none"><li>• Una posta policial.</li><li>• Un juzgado de paz.</li></ul>	<ul style="list-style-type: none"><li>• Por falta de personal.</li><li>• Violación a la ley por parte de corrupción.</li></ul>

(F – 13)

**Análisis de Las Fortalezas Y Debilidades Por Eje Temático de Intervención Territorial**

Departamento VALLE Municipio ARAMECINA Fecha aprobación 02 / 09 / 19 Eje Temático SEGURIDAD CIUDADANA

Oportunidades	Amenazas
<ul style="list-style-type: none"><li>• Gestionar más personal policial</li><li>• Poner el peso de la ley por artículo.</li></ul>	<ul style="list-style-type: none"><li>• Asaltos en zonas vulnerables.</li><li>• Por poca importancia de la comunidad.</li></ul>

(F – 12)

**Análisis de Las Fortalezas Y Debilidades Por Eje Temático de Intervención Territorial**

Departamento VALLE Municipio ARAMECINA Fecha aprobación 02 / 09 / 19 Eje Temático INFRAESTRUCTURA SOCIAL

Fortalezas	Debilidades
------------	-------------



<ul style="list-style-type: none"> <li>• Existen proyectos para distintas comunidades.</li> <li>• Se encuentra un puente que comunica a distintas comunidades.</li> </ul>	<ul style="list-style-type: none"> <li>• Por conflictos políticos no se ejecutan proyectos.</li> <li>• Infraestructura en mal estado.</li> </ul>
---	--

(F – 13)

**Análisis de Las Fortalezas Y Debilidades Por Eje Temático de Intervención Territorial**

Departamento VALLE Municipio ARAMECINA Fecha aprobación 02 / 09 / 19 Eje Temático INFRAESTRUCTURA SOCIAL

Oportunidades	Amenazas
<ul style="list-style-type: none"> <li>• Apoyo por parte de ONG.</li> <li>• Proyecto de mejoramiento de caja puente.</li> </ul>	<ul style="list-style-type: none"> <li>• Poca importancia de las autoridades locales.</li> <li>• No se cuenta con las herramientas necesarias.</li> <li>• Falta de fondos económicos.</li> </ul>

(F – 12)

**Análisis de Las Fortalezas Y Debilidades Por Eje Temático de Intervención Territorial**

Departamento VALLE Municipio ARAMECINA Fecha aprobación 02 / 09 / 19 Eje Temático TURISMO

Fortalezas	Debilidades
<ul style="list-style-type: none"> <li>• Contamos con diversos paisajes, ríos o pozas y lugares históricos.</li> <li>• Ahora con la carretera de canal seco se tiene más afluencia de visitas de personas de otros municipios o países vecinos como El Salvador , y Estados Unidos</li> <li>• Somos un municipio fronterizo y vecino de el Salvador.</li> </ul>	<ul style="list-style-type: none"> <li>• La falta de atención e interés a lugares turísticos que existen en las comunidades también en la cultura e historia del municipio.</li> <li>• Las autoridades municipales no priorizan el desarrollo turístico de las comunidades de todo el municipio.</li> <li>• La falta y poca importancia de la historia y lugares turísticos del municipio.</li> </ul>

(F – 13)

**Análisis de Las Fortalezas Y Debilidades Por Eje Temático de Intervención Territorial**

Departamento VALLE Municipio ARAMECINA Fecha aprobación 02 / 09 / 19 Eje Temático TURISMO

Oportunidades	Amenazas
<p>□ No hay oportunidades de poder mostrar la importancia que tiene el turismo en nuestro municipio.</p>	<ul style="list-style-type: none"> <li>• No existe una casa de la cultura.</li> <li>• No existe una guía turística para los visitantes.</li> <li>• Que las autoridades municipales no muestran interés y preocupación por dar realce al turismo de nuestro municipio.</li> </ul>

## 2.4 Fase IV: Elaboración de planes Zonales Territoriales (PZT)

**Objetivo:** Disponer de un plan que contenga en forma priorizada el conjunto de ideas de proyectos identificadas por cada eje Tematico – comunidad, y que beneficien a más de una comunidad.

# PLANES ZONALES TERRITORIALES DE ZONA ALTA, ZONA MEDIA Y ZONA BAJA

## FORMATO F-10

### PROGRAMACION DEL PLAN ZONAL DE DESARROLLO TERRITORIAL DE LA ZONA ALTA

Departamento: Valle Municipio: Aramecina Zona: Alta Fecha: 22 / 05 / 19 Temática: Agua y Saneamiento Asamblea: Alcaldía Municipal

PRI O RID AD	NOMBRE DEL PROYECTO / SECTOR DE DESARROLLO	COMUNIDA D	# DE BENEF IC.	Años de Ejecución							APORTE COMUNITARIO		
				20	21	22	23	24	25	26			
1	CONSTRUCCION DE TANQUE DE AGUA Y PERFORACION DE POZO	LOS TERRERO	125	X	X							490,000.00	150,000.00
2	PROYECTO DE AGUA	CAÑAVERAL	100			X						500,000.00	200,000.00
3	CAMPAÑA DE CÓMO TRATAR EL AGUA	CAÑAVERAL	100			X						30,000.00	5,000.00
4	CONSTRUCCION DE CREMATARIO COMUNITARIO	LOS TEREROS	125				X					180,000.00	20,000.00
5	CAMPAÑA DE CONCIENTIZACION SOBRE TEMA DE MEDIO AMBIENTE	LA LAGUNA	120				X					30,000.00	5,000.00
6	IMPLEMENTACION DE BASUREROS EN LA COMUNIDAD	LA JIOTA	100					X				200,000.00	20,000.00
7	CONSTRUCCION DE RELLENO SANITARIO	EL HIGUITO	90					X				180,000.00	10,000.00
8	DONACION DE FILTRO DE AGUA	LA LAGUNA	120				X					100,000.00	5,000.00
9	IMPLEMENTACION DE TREN DE ASEO	LA JIOTA	100						X			250,000.00	50,000.00

Departamento: Valle Municipio: Aramecina Zona: Alta Fecha: 22 / 05 / 19 Temática: Vivienda Asamblea: Alcaldía Municipal

PRI O RID AD	NOMBRE DEL PROYECTO / SECTOR DE DESARROLLO	COMUNIDA D	# DE BENEF IC.	Años de Ejecución							APORTE COMUNITARIO		
				20	21	22	23	24	25	26			
1	PROYECTO DE ELECTRICIDAD	LA LAGUNA	120			X						250,000.00	20,000.00
2	CONSTRUCCION DE BAÑO	EL HIGUITO	100			X						100,000.00	10,000.00
3	MEJORAMIENTO DE VIVIENDA	EL CABALLITO	75							X		280,000.00	20,000.00



1	DONACION DE BONOS TECNOLOGICOS	LA JIOTA	80		X							300,000.00	10,000.00
2	GESTIONAR LA ORGANIZACIÓN DE VAJAS DE AHORRO Y CREDITO	LA JIOTA	80		X							300,000.00	20,000.00
3	CREACION DE MICRO EMPRESA	LOS TERREROS	120			X						250,000.00	20,000.00
4	CONSTRUCCION DE BODEGA	LOS TEREROS	120			X						200,000.00	10,000.00
5	REFINAMIENTO DE PRESTAMO CON TARIFAS MAS BAJAS	LOS TERREROS	120				X					300,000.00	0.0

Departamento: **Valle** Municipio: **Aramecina** Zona: **Alta** Fecha: **22 / 05 / 19** Temática: **Tierra** Asamblea: **Alcaldía Municipal**

PRI O RID AD	NOMBRE DEL PROYECTO / SECTOR DE DESARROLLO	COMUNIDA D	# DE BENEF IC.	Años de Ejecución							APORTE COMUNITARIO		
				20	21	22	23	24	25	26			
1	DONACION DE TERRENO A FAMILIAS DE ESCASOS RECURSOS	EL JOCOTE	100			X						700,000.00	10,000.00
2	CREACION DE MICRO EMPRESA	LA JIOTA	95		X							100,000.00	10,000.00
3	COMPRA DE TERRENO	LA JIOTA	95				X					500,000.00	10,000.00

Departamento: **Valle** Municipio: **Aramecina** Zona: **Alta** Fecha: **22 / 05 / 19** Temática: **Salud y Nutrición** Asamblea: **Alcaldía Municipal**

PRI O RID AD	NOMBRE DEL PROYECTO / SECTOR DE DESARROLLO	COMUNIDA D	# DE BENEF IC.	Años de Ejecución							APORTE COMUNITARIO		
				20	21	22	23	24	25	26			
1	REPARACION DE CENTRO DE SALUD	EL CANTIL	100		X							250,000.00	20,000.00
2	BOTIQUIN DE EMERGENCIA	EL CAÑAVERAL	95		X							75,000.00	5,000.00
3	EDUCACION EN PEVENCION	EL CAÑAVERAL	95		X							30,000.00	5,000.00
4	CONSTRUCCION DE LETRINA	CABALLITO	75			X						400,000.00	20,000.00
5	CHARLAS A LA POBLACION PARA COMO ELIMINAR LOS ZANCUDOS	EL CABALLITO	75			X						30,000.00	5,000.00
6	IMPARTIR CONOCIMIENTO PARA MEJORAR LA HIGIENE	BUENOS AIRES	60				X					100,000.00	10,000.00
7	CHARLAS DE INTERES DE CÓMO TRATAR LA BASURA	CABALLITO	75				X					30,000.00	5,000.00

Departamento: **Valle** Municipio: **Aramecina** Zona: **Alta** Fecha: **22 / 05 / 19** Temática: **Seguridad Alimentaria** Asamblea: **Alcaldía Municipal**

PRI O RID AD	NOMBRE DEL PROYECTO / SECTOR DE DESARROLLO	COMUNIDA D	# DE BENEF IC.	Años de Ejecución							APORTE COMUNITARIO		
				20	21	22	23	24	25	26			
1	CREACION DE MICRO EMPRESA	TERRERO	130							X		350,000.00	10,000.00
2	BONOS TECNOLOGICOS PARA LA COMPRA DE FERTILIZANTES E INSUMO	LA JIOTA	75		X							200,000.00	10,000.00
3	IMPLEMENTACION DE HUERTO FAMILIAR	LA JIOTA	75		X							150,000.00	5,000.00
4	COMPRA DE SEMILLAS	EL CANTIL	70			X						50,000.00	5,000.00
5	PROGRAMA DE ALIMENTACION	EL NANCE	150			X						160,000.00	10,000.00
6	PROYECTO DE SISTEMA DE RIEGO	LOS TERREROS	130				X					150,000.00	5,000.00
7	VIVEROS COMUNITARIO	LOS TERREROS	130				X					150,000.00	5,000.00

Departamento: **Valle** Municipio: **Aramecina** Zona: **Alta** Fecha: **22 / 05 / 19** Temática: **Educación**

Asamblea: **Alcaldía Municipal**

PRI O RID AD	NOMBRE DEL PROYECTO / SECTOR DE DESARROLLO	COMUNIDA D	# DE BENEF IC.	Años de Ejecución							APORTE COMUNITARIO		
				20	21	22	23	24	25	26			
1	CHARLAS DE INTERES SOBE LA EDUCACION	BUENOS AIRES	60							X		30,000.00	5,000.00
2	PROGRAMA DE ANALFABETISMO	JICARO PINTADO	90		X							20,000.00	5,000.00
3	REPARACION DE CENTRO EDUCATIVO	LA LAGUNA	100		X							150,000.00	20,000.00
4	CONSTRUCCION DE CERCA DE CENTRO EDUCATIVO	LA LAGUNA	100			X						150,000.00	20,000.00
5	CONSTRUCCION DE AULA	EL CABALLITO	60				X					400,000.00	10,000.00
6	REPARACION DE TECHO DE CENTRO EDUCATIVO	EL NANCE	90					X				150,000.00	10,000.00
7	REPARACION DE CERCA DE CENTRO EDUCATIVO	EL JOCOTE	60					X				70,000.00	10,000.00
8	PROYECTO DE CURSOS DE INFOP	LA LAGUNA	90						X			30,000.00	5,000.00
9	DONACION DE BONOS Y BECAS ESTUDIANTILES	LA JIOTAS	60						X			300,000.00	0.0
10	REPARACION DE TECHO DE AULA	JICARO PINTADO	70						X			250,000.00	20,000.00
11	CONSTRUCCION DE AULA TECNOLOGICA	JICARO PINTADO	70							X		200,000.00	10,000.00

Departamento: **Valle** Municipio: **Aramecina** Zona: **Alta** Fecha: **22 / 05 / 19** Temática: **Infraestructura Social** Asamblea: **Alcaldía Municipal**

PRI O RID AD	NOMBRE DEL PROYECTO / SECTOR DE DESARROLLO	COMUNIDA D	# DE BENEF IC.	Años de Ejecución							APORTE COMUNITARIO	
				20	21	22	23	24	25	26		
1	REPARACION DE CARRETERA	ZONAL	60	X	X	X	X	X	X	X	5,820,000	
2	CONSTRUCCION DE AULA PARA KINDER	LA JIOTA	60		X						450,000.00	10,000.00
3	CONSTRUCCION DE CAJA PUENTE	BUENOS AIRES	60			X					600,000.00	10,000.00
4	CONSTRUCCION DE ALCANTARILLA Y 7 BADOS	CAÑAVERAL	90				X				1,000,000.00	20,000.00
5	CONSTRUCCION DE CUNETAS	CAÑAVERAL	90				X				150,000.00	10,000.00
6	CONTRUCCION DE RAMPLA	LA LAGUNA	120					X			150,000.00	10,000.00
7	CONSRUCCION DE 4 PLANCHAS Y 1 RAMPLA	EL HIGUITO	90					X			350,000.00	20,000.00
8	REPARACION DE TANQUE DE ALMACENAMIENTO DE AGUA	JICARO PINTADO	200						X		15,000.00	5,000.00
9	MEJORAMIENTO DE HERMITA	LOS TERREROS	90						X		200,000.00	20,000.00
10	CONSTRUCCION DE 300 METROS DE HUELLAS	EL CAÑAVERAL	90							X	400,000.00	20,000.00
11	CONSTRUCCION DE MURO DE CANCHA DE FUTBOL	LOS TERREROS	120							X	280,000.00	20,000.00
12	CONSTRUCCION DE CENTRO COMUNAL	LA LAGUNA	200							X	500,000.00	100,000.00
13	CONSTRUCCION DE GRADERIA DE CANCHA DE FUTBOL	LOS TERREROS	120							X	280,000.00	50,000.00
14	APERTURA DE NUEVA CALLE	HIGUITO	200							X	250,000.00	100,000.00
15	CONSTRUCCION DE CANCHA DE FUTBOL	LA LAGUNA	100							X	300,000.00	50,000.00

## PLANES ZONALES TERRITORIALES DE ZONA ALTA, ZONA MEDIA Y ZONA BAJA

### FORMATO F-10

### PROGRAMACION DEL PLAN ZONAL DE DESARROLLO TERRITORIAL DE LA ZONA MEDIA

Departamento: **Valle** Municipio: **Aramecina** Zona: **Media** Fecha: **22 / 05 / 19** Temática: **Salud y Nutrición** Asamblea: **Alcaldía Municipal**

PRI O RID AD	NOMBRE DEL PROYECTO / SECTOR DE DESARROLLO	COMUNIDA D	# DE BENEF IC.	Años de Ejecución							APORTE COMUNITARIO		
				20	21	22	23	24	25	26			
1	Donación de medicamentos.	Aramecina Centro	100		X							600,000.00	200,000.00
2	Botiquín de emergencia comunitario.	El Pedregal	100			X						30,000.00	5,000.00
3	Campañas de prevención.	Santa Lucia	100		X							10,000.00	5,000.00

Departamento: **Valle** Municipio: **Aramecina** Zona: **Media** Fecha: **22 / 05 / 19** Temática: **Educación** Asamblea: **Alcaldía Municipal**

PRI O RID AD	NOMBRE DEL PROYECTO / SECTOR DE DESARROLLO	COMUNIDA D	# DE BENEF IC.	Años de Ejecución							APORTE COMUNITARIO		
				20	21	22	23	24	25	26			
1	Construcción de Cerca	San Andrés	150				X					200,000.00	20,000.00
2	Donación de bonos y becas estudiantiles	San Andrés	150			X						500,000.00	30,000.00
3	Reparación de centro educativo	Tablón	200		X							150,000.00	20,000.00
4	Reparación de baños	Tablón	200		X							30,000.00	10,000.00
5	Implementación de sistema de educa todos	Ojo de Agua	180		X							150,000.00	50,000.00
6	Construcción de cocina	Mahoma	200			X						20,000.00	5,000.00
7	Construcción de kinder.	El Pedregal	280		X							300,000.00	20,000.00
8	Construcción de letrinas	El Pedregal	280		X							150,000.00	20,000.00
9	Reparación de techo del centro educativo	Macuelizo	280			X						300,000.00	20,000.00
10	Donación de pupitres	Santa Lucia	300		X							500,000.00	50,000.00



11	Campañas de concientización	Santa Lucia	300		X								400,000.00	200,000.00
----	-----------------------------	-------------	-----	--	---	--	--	--	--	--	--	--	------------	------------

Departamento: **Valle** Municipio: **Aramecina** Zona: **Media** Fecha: **22 / 05 / 19** Temática: **Recursos Naturales y Ambiente**

Asamblea: **Alcaldía Municipal**

PRI O RID AD	NOMBRE DEL PROYECTO / SECTOR DE DESARROLLO	COMUNIDA D	# DE BENEF IC.	Años de Ejecución						APORTE COMUNITARIO				
				20	21	22	23	24	25	26				
1	Reforestar el bosque.	Aramecina Centro	1000							X			500,000.00	100,000.00

Departamento: **Valle** Municipio: **Aramecina** Zona: **Media** Fecha: **22 / 05 / 19** Temática: **Vivienda** Asamblea: **Alcaldía Municipal**

PRI O RID AD	NOMBRE DEL PROYECTO / SECTOR DE DESARROLLO	COMUNIDA D	# DE BENEF IC.	Años de Ejecución						APORTE COMUNITARIO				
				20	21	22	23	24	25	26				
1	Construcción de vivienda	Macuelizo	280			X							500,000.00	100,000.00
2	Proyecto de electrificación	Tablón	180		X								200,000.00	30,000.00
3	Mejoramiento de vivienda.	El Pedregal	280		X								250,000.00	20,000.00
4	Construcción de eco fogones.	El Pedregal	280			X							100,000.00	50,000.00
5	Construcción de letrinas	Santa Lucia	300		X								600,000.00	200,000.00
6	Mejoramiento de Techo	San Andrés	180				X						300,000.00	100,000.00
7	Construcción de pilas	Aramecina Centro	1000								X		550,000.00	50,000.00
8	Construcción de baños.	El Pedregal	280		X								200,000.00	20,000.00

Departamento: **Valle** Municipio: **Aramecina** Zona: **Media** Fecha: **22 / 05 / 19** Temática: **Agua y Saneamiento** Asamblea: **Alcaldía Municipal**

PRI O RID AD	NOMBRE DEL PROYECTO / SECTOR DE DESARROLLO	COMUNIDA D	# DE BENEF IC.	Años de Ejecución						APORTE COMUNITARIO			
				20	21	22	23	24	25	26			
1	Perforación de un pozo para sistema de agua potable por bombeo	Talpetate	280	X								180,000.00	
2	Donación de filtros de agua	Aramecina Centro	1000			X						500,000.00	100,000.00
3	Campaña de prevención	Santa Lucia	300			X						455,000.00	
4	Campañas de concientización	Mahoma	200		X							30,000.00	10,000.00
5	Ampliación de proyecto de agua	Mahoma, San Andrés y Casco Urbano	180	X								735,000.00	
6	Construcción de Tanque	El Pedregal	280				X					90,000.00	10,000.00
7	Proyectos de letrinizacion y servicios sanitarios	Solubre	280		X							705,000.00	300,000.00
8	Implementación de tren de aseo	Las Pozas	300			X	X					180,000.00	20,000.00

Departamento: **Valle** Municipio: **Aramecina** Zona: **Media** Fecha: **22 / 05 / 19** Temática: **Economía**

Asamblea: **Alcaldía Municipal**

PRI O RID AD	NOMBRE DEL PROYECTO / SECTOR DE DESARROLLO	COMUNIDA D	# DE BENEF IC.	Años de Ejecución						APORTE COMUNITARIO			
				20	21	22	23	24	25	26			
1	Gestionar la organización de cajas de ahorro y crédito	Aramecina Centro	1000				X					600,000.00	200,000.00
2	Crear una Microempresa	Macuelizo	180		X							400,000.00	20,000.00
3	Bonos tecnológicos	ZONAL	1000	X	X	X	X	X	X	X		1,800,000	

4	Campañas de prevención sobre la migración	Tablón	180			X											30,000.00	5,000.00
---	---	--------	-----	--	--	---	--	--	--	--	--	--	--	--	--	--	-----------	----------

Departamento: **Valle** Municipio: **Aramecina** Zona: **Media** Fecha: **22 / 05 / 19** Temática: **Seguridad**

**Alimentaria**

Asamblea: **Alcaldía Municipal**

PRI O RID AD	NOMBRE DEL PROYECTO / SECTOR DE DESARROLLO	COMUNIDA D	# DE BENEF IC.	Años de Ejecución							APORTE COMUNITARIO							
				20	21	22	23	24	25	26								
1	Donación de fertilizantes e insumos	El Pedregal	280		X												30,000.00	5,000.00
2	Implementar huerto familiar comunitario	Santa Lucia	180								X						400,000.00	20,000.00
3	Taller en nuevas técnicas agrícolas	Aramecina Centro	1000		X												450,000.00	50,000.00
4	Crear una Microempresa	El Pedregal	280								X						100,000.00	5,000.00
5	Construcción de viveros comunitarios	San Andrés	180			X											30,000.00	5,000.00
6	Donación de semillas	Tablón	180		X												150,000.00	50,000.00

Departamento: **Valle** Municipio: **Aramecina** Zona: **Media** Fecha: **22 / 05 / 19**  
Temática: **Tierra** Asamblea: **Alcaldía Municipal**

PRI O RID AD	NOMBRE DEL PROYECTO / SECTOR DE DESARROLLO	COMUNIDA D	# DE BENEF IC.	Años de Ejecución							APORTE COMUNITARIO							
				20	21	22	23	24	25	26								
1	Compra de un terreno	El Pedregal	280		X												200,000.00	10,000.00
2	Donación de insumos agrícolas	Tablón	180		X												150,000.00	5,000.00

Departamento: **Valle** Municipio: **Aramecina** Zona: **Media** Fecha: **22 / 05 / 19** Temática: **Infraestructura**

**Social**

Asamblea: **Alcaldía Municipal**

PRI O RID AD	NOMBRE DEL PROYECTO / SECTOR DE DESARROLLO	COMUNIDA D	# DE BENEF IC.	Años de Ejecución							APORTE COMUNITARIO		
				20	21	22	23	24	25	26			
1	Remodelación del mercado municipal	Aramecina Centro	1000	X	X							3,699,000	
2	Mejoramiento de carretera	ZONAL	280	X	X	X	X	X	X	X		5,820,000	
3	Construcción de cunetas	Macuelizo	180							X		350,000.00	20,000.00
4	Mejoramiento de cancha deportiva	Tablón	180		X							200,000.00	30,000.00
5	Relleno comunitario	Aramecina Centro	1000					X				1,000,000.00	10,000.00
6	Construcción de Caja Puente	El Pedregal	280		X							500,000.00	20,000.00
7	Reparación de hermita	Santa Lucia	300			X						400,000.00	20,000.00
8	Construcción de alcantarilla	Mahoma	180		X							150,000.00	10,000.00
9	Apertura de nueva carretera	Macuelizo	200		X							500,000.00	200,000.00
10	Construcción de un puente peatonal	Solubre	300			X						300,000.00	20,000.00
11	Reparación y mejoramiento de centro de salud	San Andrés	180		X							500,000.00	50,000.00
12	Construcción de centro comunal	Tablón	180							X		500,000.00	60,000.00
13	Reparación de Alumbrado público	Ojo de Agua	100		X							100,000.00	20,000.00

## PLANES ZONALES TERRITORIALES DE ZONA ALTA, ZONA MEDIA Y ZONA BAJA FORMATO F-10

### PROGRAMACION DEL PLAN ZONAL DE DESARROLLO TERRITORIAL DE LA ZONA BAJA

Departamento: **Valle** Municipio: **Aramecina** Zona: **Baja** Fecha: **22 / 05 / 19** Temática: **Salud y Nutrición** Asamblea: **Alcaldía Municipal**

PRI O RID AD	NOMBRE DEL PROYECTO / SECTOR DE DESARROLLO	COMUNIDA D	# DE BENEF IC.	Años de Ejecución							APORTE COMUNITARIO		
				20	21	22	23	24	25	26			
1	Campaña de Fumigación	Tierra Blanca	300			X						30,000.00	5,000.00
2	Mejoramiento de sistema de agua	Tierra Blanca	300		X							100,000.00	20,000.00
3	Taller de concientización sobre prevención	La Peña	200				X					30,000.00	5,000.00

Departamento: **Valle** Municipio: **Aramecina** Zona: **Baja** Fecha: **22 / 05 / 19** Temática: **Educación**

Asamblea: **Alcaldía Municipal**

PRI O RID AD	NOMBRE DEL PROYECTO / SECTOR DE DESARROLLO	COMUNIDA D	# DE BENEF IC.	Años de Ejecución							APORTE COMUNITARIO		
				20	21	22	23	24	25	26			
1	Donación de bonos y becas Estudiantiles	La Peña	200		X							75,000.00	
2	Construcción de Eco Fogones	El Sampito	200		X							30,000.00	5,000.00
3	Supervisión a Centro Educativo	La Peña	200			X						20,000.00	5,000.00
4	Reparación de cerca y techo de Centro Educativo	Tierra Blanca	300		X							300,000.00	20,000.00
5	Reparación de Casinas	El Sampito	200			X						150,000.00	15,000.00
6	Construcción de cancha de usos múltiples	Tierra Blanca	300				X					150,000.00	15,000.00
7	Donación de mobiliario Educativo	Tierra Blanca	300			X						150,000.00	
8	Campaña de concientización sobre el tema de Educación	La Peña	200		X							30,000.00	5,000.00

Departamento: **Valle** Municipio: **Aramecina** Zona: **Baja** Fecha: **22 / 05 / 19** Temática: **Recursos Naturales y**

**Ambiente**

Asamblea: **Alcaldía Municipal**

PRI				Años de Ejecución	APORTE COMUNITARIO
-----	--	--	--	-------------------	-----------------------

O R I D A D	NOMBRE DEL PROYECTO / SECTOR DE DESARROLLO	COMUNIDA D	# DE BENE FIC.	20	21	22	23	24	25	26		
1	Construcción de Hornillas Mejoradas	Tierra Blanca	300							X	80,000.00	10,000.00

Departamento: **Valle** Municipio: **Aramecina** Zona: **Baja** Fecha: **22 / 05 / 19** Temática: **Viviendas** Asamblea: **Alcaldía Municipal**

PRI O R I D A D	NOMBRE DEL PROYECTO / SECTOR DE DESARROLLO	COMUNIDA D	# DE BENE FIC.	Años de Ejecución						APORTE COMUNITARIO		
				20	21	22	23	24	25	26		
1	Construcción de Viviendas	Tierra Blanca	300						X		1,000,000.00	50,000.00
2	Mejoramiento de Viviendas	Tierra Blanca	300		X						400,000.00	30,000.00
3	Construcción de Baños	La Peña	200			X					380,000.00	30,000.00

Departamento: **Valle** Municipio: **Aramecina** Zona: **Baja** Fecha: **22 / 05 / 19** Temática: **Agua y Saneamiento**  
Asamblea: **Alcaldía Municipal**

PRI O R I D A D	NOMBRE DEL PROYECTO / SECTOR DE DESARROLLO	COMUNIDA D	# DE BENE FIC.	Años de Ejecución						APORTE COMUNITARIO		
				20	21	22	23	24	25	26		
1	Perforación De un Pozo	Tierra Blanca	300	X							180,000.00	30,000.00
2	Construcción de un Tanque	Tierra Blanca	300		X						100,000.00	20,000.00
3	Donación de un Filtro de Agua	La Peña	200		X						50,000.00	5,000.00
4	Taller de concientización de cómo tratar el Agua	Tierra Blanca	300		X						40,000.00	5,000.00
5	Campaña de Limpieza	La Peña	200		X						30,000.00	5,000.00
6	Campaña de concientización sobre el tema de Medio Ambiente	La Peña	200			X					30,000.00	5,000.00

Departamento: **Valle** Municipio: **Aramecina** Zona: **Baja** Fecha: **22 / 05 / 19** Temática: **Economía** Asamblea: **Alcaldía Municipal**

PRI O RID AD	NOMBRE DEL PROYECTO / SECTOR DE DESARROLLO	COMUNIDA D	# DE BENEF IC.	Años de Ejecución							APORTE COMUNITARIO	
				20	21	22	23	24	25	26		
1	Creación de Micro Empresa	Tierra Blanca	300					X			100,000.00	20,000.00
2	Donación de bonos Tecnológico	Tierra Blanca	300		X						100,000.00	5,000.00

Departamento: **Valle** Municipio: **Aramecina** Zona: **Baja** Fecha: **22 / 05 / 19** Temática:

**Seguridad Alimentaria**

Asamblea: **Alcaldía Municipal**

PRI O RID AD	NOMBRE DEL PROYECTO / SECTOR DE DESARROLLO	COMUNIDA D	# DE BENEF IC.	Años de Ejecución							APORTE COMUNITARIO	
				20	21	22	23	24	25	26		
1	Construcción de Huerto Familiar	Tierra Blanca	300						X		400,000.00	30,000.00
2	Bonos de compra de Fertilizante e insumos Agrícola	Tierra Blanca	300		X						100,000.00	20,000.00
3	Donación de Semillas	La Peña	200		X						50,000.00	10,000.00

Departamento: **Valle** Municipio: **Aramecina** Zona: **Baja** Fecha: **22 / 05 / 19**

Temática: **Tierra** Asamblea: **Alcaldía Municipal**

PRI O RID AD	NOMBRE DEL PROYECTO / SECTOR DE DESARROLLO	COMUNIDA D	# DE BENEF IC.	Años de Ejecución							APORTE COMUNITARIO	
				20	21	22	23	24	25	26		
1	Compra de Terreno	Tierra Blanca	300				X				200,000.00	10,000.00
2	Creación de Micro Empresa	Tierra Blanca	300		X						100,000.00	10,000.00

Departamento: **Valle** Municipio: **Aramecina** Zona: **Baja** Fecha: **22 / 05 / 19** Temática:

**Participación** Asamblea: **Alcaldía Municipal**

PRI				Años de Ejecución							APORTE COMUNITARIO	
-----	--	--	--	-------------------	--	--	--	--	--	--	-----------------------	--

O R I D A D	NOMBRE DEL PROYECTO / SECTOR DE DESARROLLO	COMUNIDA D	# DE BENE FIC.	20	21	22	23	24	25	26		
1	Campaña de concientización sobre la importancia de Participación	Tierra Blanca	300				X				30,000.00	5,000.00

Departamento: **Valle** Municipio: **Aramecina** Zona: **Baja** Fecha: **22 / 05 / 19** Temática: **Seguridad Ciudadana** Asamblea: **Alcaldía Municipal**

PRI O R I D A D	NOMBRE DEL PROYECTO / SECTOR DE DESARROLLO	COMUNIDA D	# DE BENE FIC.	Años de Ejecución							APORTE COMUNITARIO	
				20	21	22	23	24	25	26		
1	Vigilancia Policial en Zona de conflictos	El Sampito	200					X			20,000.00	5,000.00

Departamento: **Valle** Municipio: **Aramecina** Zona: **Baja** Fecha: **22 / 05 / 19** Temática: **Infraestructura Social** Asamblea: **Alcaldía Municipal**

PRI O R I D A D	NOMBRE DEL PROYECTO / SECTOR DE DESARROLLO	COMUNIDA D	# DE BENE FIC.	Años de Ejecución							APORTE COMUNITARIO	
				20	21	22	23	24	25	26		
1	Mejoramiento de Carretera	Zonal	300	X	X	X	X	X	X	X	5,820,000	
2	Mejoramiento de Centro Comunal	Tierra Blanca	300		X						200,000.00	30,000.00
3	Reparación de Centro Educativo	La Peña	200			X					150,000.00	20,000.00

## 2.5 Fase V: Construcción de la Visión Compartida, Programa y Proyectos Estratégicos (PEDM).

**Objetivo:** Disponer de una visión compartida sobre el desarrollo territorial del municipio, con sus medidas y proyectos estratégicos, consolidado en un Plan Estratégico de Desarrollo Municipal (PEDM).



## Visión compartida

Ser un municipio fortalecido con un servicio de salud, agua y saneamiento; con mayor importancia para el turismo. Promover el buen funcionamiento de los recursos naturales por el cambio climático, obteniendo una buena alimentación en las zonas vulnerables. Fomentar accesos tecnológicos para mayor atención a la tercera edad y en la importancia de los derechos de la mujer; asegurando la participación ciudadana.

### 2.7.1 Preparación de la programación del PIMP

Habiendo preparado los planes Zonales Territoriales, el Plan Estratégico Territorial y actualizado los planes Sectoriales y Especiales existentes (o formulado según sea el caso), en los cuales están plasmados los programas y proyectos, estos últimos en forma priorizada, el equipo técnico procede a preparar la programación bajo el siguiente procedimiento:

- a. Definir la estructura de la clasificación de proyectos del PIMP, la siguiente puede ser una manera:
  - Proyectos estratégicos priorizados por líneas estratégicas **(F-19)**
  - Proyectos de desarrollo social priorizados por cada plan zonal **(F-20)**
  - Proyectos de desarrollo productivo priorizados por cada plan zonal **(F-21)**
  - Proyectos de infraestructura priorizados por cada plan zonal **(F-22)**

# Proyectos Estratégicos priorizados por Líneas Estratégicas Formato F-19 (F-19) PROGRAMACION DEL PLAN DE INVERSION MUNICIPAL PLURIANUAL

Departamento **Valle** Municipio **Aramecina** Fecha aprobación **15 / 11 / 19** Bloque  
estratégico **Infraestructura Social**

PRI O RID AD	NOMBRE DEL PROYECTO	COMUNIDAD	Costo Total	Años de Ejecución						Financiamiento			
				20	21	22	23	24	25	26	Municipal	Externo	
1	Construcción de agua negras	Intercomunitario	1,000,000		X	x						100%	
2	Construcción de agua potable municipal	Intercomunitario	800,000		X	X						100%	
3	Construcción de centros de salud en el municipio	Intercomunitario	2,000,000		X	X	X					100%	
4	Ampliación de sala de atención medica de centro de salud Profe. José Andrés Maldonado.	Casco Urbano	780,000	X								100%	
5	Construcción y ampliación de servicio de letrinas	Intercomunitario	900,000		X	X	X	X				100%	
6	Construcción de la casa de la cultura	Intercomunitario	1,200,000							X		100%	
7	Proyecto de implementación de mejoras (senderos) de las zonas turísticas del municipio.	Intercomunitario	200,000		X	X	X	X	X	X		100%	
8	Mejoramiento de techos, aulas y muros perimetrales en los centros educativos (Pedro Nufios, Ramón Molina)	Tablón y Caballito	Tablón (200,000) Caballito (200,000)	X								100%	
9	Proyecto de construcción de biblioteca con área virtual	Intercomunitario	1,000,000		X							100%	
10	Construcción de gimnasio municipal de usos múltiples	Intercomunitario	1,000,000			X	X					100%	
11	Construcción de un local para brindar talleres a la población del municipio	Intercomunitario	1,000,000			X	X	X				100%	
12	Construcción de una guardería para madres que trabajan	Intercomunitario	2,000,000			X						100%	
13	Mantenimiento de los patrimonios culturales del municipio.	Intercomunitario	50,000			X		X		X		100%	
14	Construcción de cancha polideportiva del centro educativo Lempira	Santa Lucia	639,968	X								100%	
15	Construcción de 100 metros lineales de muros perimetral de edificio del instituto Ángel G. Hernández	Llano del pueblo	260,000	X								100%	

16	Conformación de terreno en aldea el Macuelizo para construcción de viviendas para familias de madres solas	Macuelizo	400,000	X								100%	
17	Reconstrucción de caja puente de rio Apasapo paso los santos	Cantil	750,000	X								100%	
18	Construcción de pavimento de concreto hidráulico de calle desde pulpería sarito hasta calle de inversiones cuevas	Casco urbano	445,292.76	X								100%	

\_\_\_\_\_  
 \_\_\_\_\_  
**Firma y Sello del Alcalde Municipal**

**Firma y Sello del Secretario (a)**

Nombre \_\_\_\_\_ Ident: \_\_\_\_\_

Nombre \_\_\_\_\_ Ident: \_\_\_\_\_

Departamento **Valle** Municipio **Aramecina** Fecha aprobación **15 / 11 / 19** Bloque estratégico **Desarrollo Social**

PRI O RID AD	NOMBRE DEL PROYECTO	COMUNIDAD	Costo Total	Años de Ejecución						Financiamiento		
				20	21	22	23	24	25	26	Municipal	Externo
1	Dotación de medicamento	Intercomunitario	600,000		X	X	X	X	X	X	100%	
2	Donación de ambulancia	Intercomunitario o	700,000			X					100%	
3	Campaña en prevención contra el dengue	Intercomunitario o	50,000		X	X	X	X	X	X	100%	
4	Dotación de equipos médicos a los centros de salud del municipio	Intercomunitario o	600,000		X	X	X				100%	
5	Contratación de médicos auxiliares	Intercomunitario o	200,000		X	X	X	X	X	X	100%	
6	Abatización y cloración del agua	Intercomunitario o	50,000		X	X	X	X	X		100%	
7	Organizar y capacitar a las juntas de agua	Intercomunitario o	50,000		X		X		X		100%	
8	Fondos económicos y atención medicas destinado a personas de escasos recursos	Intercomunitario o	700,000		X	X	X	X	X	X	100%	
9	Donación de bonos y becas a estudiantes con excelencia académica y de escasos recursos económicos	Intercomunitario o	500,000		X	X	X				100%	

10	Entrega de útiles escolares en todos los niveles educativos	Intercomunitario	700,000		X	X	X	X	X	X	100%	
11	Donación de equipo tecnológicos a centros educativos	Intercomunitario	1,000,000		X	X					100%	
12	Contratación de vigilantes en diferentes centros educativos.	Intercomunitario	500,000		X	X	X	X	X	X	100%	
13	Promover la buena alimentación para mejorar la salud y nutrición	Intercomunitario	50,000		X	X					100%	
14	Implementar técnicas para mejorar el proceso de alfabetización y reducir el índice de analfabetismo del municipio	Intercomunitario	50,000					X			100%	
15	Capacitación para prevenir los embarazos a temprana edad	Intercomunitario	60,000		X						100%	

\_\_\_\_\_

\_\_\_\_\_

**Firma y Sello del Alcalde Municipal**

**Firma y Sello del Secretario (a)**

Nombre \_\_\_\_\_ Ident: \_\_\_\_\_

Nombre \_\_\_\_\_ Ident: \_\_\_\_\_

Departamento **Valle** Municipio **Aramecina** Fecha aprobación **15 / 11 / 19** Bloque estratégico

**Desarrollo Productivo**

PRI O RID AD	NOMBRE DEL PROYECTO	COMUNIDAD	Costo Total	Años de Ejecución						Financiamiento		
				20	21	22	23	24	25	26	Municipal	Externo
1	Cosechadoras de agua en las comunidades	Intercomunitario	1,000,000			X	X	X			100%	
2	Ordenanzas hacia los conductores de motociclistas por parte de las autoridades.	Intercomunitario	10,000		X						100%	
3	Tomar en cuenta a la población en igualdad de género.	Intercomunitario	10,000		X						100%	
4	Implementar charlas de mayor importancia a la población.	Intercomunitario	50,000		X		X		X		100%	
5	Creación de actividad recreativa.	Intercomunitario	200,000		X	X		X		X	100%	
6	Proyecto de donación de terreno para el cultivo de agricultura	Intercomunitario	700,000			X					100%	
7	Seguimiento de programa de adulto mayor	Intercomunitario	500,000		X	X	X	X	X	X	100%	
8	Donación de raciones de alimentos en las zonas vulnerables	Intercomunitario	1,000,000		X	X	X	X	X	X	100%	

9	Taller de capacitación en el manejo de la tecnología	Intercomunitario	50,000		X						100%	
10	Capacitación sobre los derechos de los jóvenes, niños y tercera edad	Intercomunitario	50,000		X	X					100%	
11	Charla de concientización sobre las consecuencias del consumo de las drogas	Intercomunitario	50,000				X	X			100%	
12	Proyecto de integración a red de Mujeres de las comunidades no organizadas	Intercomunitario	300,000		X	X	X				100%	
13	Crear enlaces con organizaciones para el apoyo de la mujer	Intercomunitario	250,000				X				100%	
14	Empoderamiento de la mujer en tema de violencia	Intercomunitario	150,000		X	X	X				100%	
15	Promover en la mujer la cultura de la denuncia	Intercomunitario	200,000		X	X	X	X	X	X	100%	
16	Taller, micro empresas y cursos para fomentar el desarrollo económico en la mujer	Intercomunitario	3,000,000		X	X	X	X	X	X	100%	
17	Apoyo por parte de las organizaciones o corporación en el tema de las zonas turísticas del municipio.	Intercomunitario	200,000		X	X	X	X	X	X	100%	
18	Legalizar las zonas turísticas.	Intercomunitario	200,000		X						100%	

\_\_\_\_\_  
 \_\_\_\_\_

**Firma y Sello del Alcalde  
Municipal**

**Firma y Sello del Secretario (a)**

Nombre \_\_\_\_\_ Ident: \_\_\_\_\_  
 \_\_\_\_\_

Nombre \_\_\_\_\_ Ident: \_\_\_\_\_

Departamento **Valle** Municipio **Aramecina** Fecha aprobación **15 / 11 / 19** Bloque estratégico  
**Desarrollo Ambiental**

PRI	NOMBRE DEL PROYECTO			Años de Ejecución	Financiamiento
-----	---------------------	--	--	-------------------	----------------

O RID AD		COMUNIDAD	Costo Total	20	21	22	23	24	25	26	Municipal	Externo
1	Aplicar ordenanzas para evitar las quemas	Intercomunitario	10,000		X						100%	
2	Aplicar el aumento a las multas de quemas y a personas que voten basuras al aire libre	Intercomunitario	10,000		X	X	X	X	X	X	100%	
3	Aplicar ordenanzas a dueños de animales ambulantes	Intercomunitario	10,000		X	X	X	X	X	X	100%	

\_\_\_\_\_

\_\_\_\_\_

**Firma y Sello del Alcalde  
Municipal**

**Firma y Sello del Secretario (a)**

Nombre \_\_\_\_\_ Ident: \_\_\_\_\_

Nombre \_\_\_\_\_ Ident: \_\_\_\_\_

Departamento **Valle** Municipio **Aramecina** Fecha aprobación **15 / 11 / 19** Bloque estratégico

**Desarrollo Estratégico**

PRI O RID AD	NOMBRE DEL PROYECTO	COMUNIDAD	Costo Total	Años de Ejecución						Financiamiento		
				20	21	22	23	24	25	26	Municipal	Externo
1	Adquisición de potabilizadora de agua	Intercomunitario	500,000		X	X					100%	
2	Seguimiento de proyecto de relleno sanitario	La Peña	2,000,000	X	X						100%	

\_\_\_\_\_

\_\_\_\_\_

**Firma y Sello del Alcalde  
Municipal**

**Firma y Sello del Secretario (a)**

Nombre \_\_\_\_\_ Ident: \_\_\_\_\_

Nombre \_\_\_\_\_ Ident: \_\_\_\_\_

## ZONA ALTA

### Proyectos Zonales priorizados por Bloques Estratégicos Formato F-20, 21, 22 (F-20)

#### PROGRAMACION DEL PLAN DE INVERSION MUNICIPAL PLURIANUAL

#### (PROYECTOS DE DESARROLLO SOCIAL PRIORIZADOS POR CADA PLAN ZONAL)

Departamento Valle Municipio Aramecina Fecha aprobación 15 / 11 / 19 Plan Zonal: Zona Alta

Orden Prioridad	Nombre del Proyecto	Eje Temático	Aldea, caserío, barrio o colonia / o	Costo Total	Años de Ejecución							Financiamiento	
					20	21	22	23	24	25	26	Municipal	Externo
			intercomunitario										
1	CAMPAÑA DE CÓMO TRATAR EL AGUA	Agua y Saneamiento	CAÑAVERAL	30,000.00		X						25,000	5,000.00
2	CONSTRUCCION DE CREMATARIO COMUNITARIO	Agua y Saneamiento	LOS TEREROS	180,000.00			X					160,000	20,000.00
3	IMPLEMENTACION DE BASUREROS EN LA COMUNIDAD	Agua y Saneamiento	LA JIOTA	200,000.00				X				180,000	20,000.00
4	CONSTRUCCION DE RELLENO SANITARIO	Agua y Saneamiento	EL HIGUITO	180,000.00				X				170,000	10,000.00
5	DONACION DE FILTRO DE AGUA	Agua y Saneamiento	LA LAGUNA	100,000.00			X					95,000	5,000.00
6	IMPLEMENTACION DE TREN DE ASEO	Agua y Saneamiento	LA JIOTA	250,000.00					X			200,000	50,000.00
7	PROYECTO DE ELECTRICIDAD	Vivienda	LA LAGUNA	250,000.00		X						230,000	20,000.00
8	DONACION DE BONOS TECNOLOGICOS	Economía	Zonal	1,200,000.00		X						320,000	10,000.00
9	BOTIQUIN DE EMERGENCIA	Salud y Nutrición	EL CAÑAVERAL	75,000.00		X						70,000	5,000.00
10	EDUCACION EN PEVENCION	Salud y Nutrición	EL CAÑAVERAL	30,000.00		X						25,000	5,000.00

11	CHARLAS A LA POBLACION PARA COMO ELIMINAR LOS ZANCUDOS	Salud y Nutrición	EL CABALLITO	30,000.00			X					25,000	5,000.00
12	IMPARTIR CONOCIMIENTO PARA MEJORAR LA HIGIENE	Salud y Nutrición	BUENOS AIRES	100,000.00				X				90,000	10,000.00
13	CHARLAS DE INTERES DE CÓMO TRATAR LA BASURA	Salud y Nutrición	CABALLITO	30,000.00				X				25,000	5,000.00
14	PROGRAMA DE ALIMENTACION	Seguridad Alimentaria	EL NANCE	160,000.00			X					150,000	10,000.00
15	CHARLAS DE INTERES SOBE LA EDUCACION	Educación	BUENOS AIRES	30,000.00						X		25,000	5,000.00
16	PROGRAMA DE ANALFABETISMO	Educación	JICARO PINTADO	20,000.00		X						15,000	5,000.00
17	PROYECTO DE CURSOS DE INFOP	Educación	LA LAGUNA	30,000.00						X		25,000	5,000.00
18	DONACION DE BONOS Y BECAS ESTUDIANTILES	Educación	LA JIOTAS	300,000.00						X		300,000	0.0

\_\_\_\_\_

\_\_\_\_\_

Firma y Sello del Alcalde Municipal

Firma y Sello del Secretario (a)

Nombre \_\_\_\_\_ Ident: \_\_\_\_\_

\_\_\_\_\_

Nombre \_\_\_\_\_ Ident: \_\_\_\_\_

**(F-21)**  
**PROGRAMACION DEL PLAN DE INVERSION MUNICIPAL PLURIANUAL (PROYECTOS DE DESARROLLO PRODUCTIVO PRIORIZADOS POR CADA PLAN ZONAL)**

Departamento **Valle** Municipio **Aramecina** Fecha aprobación **15 / 11 / 19** Plan Zonal: **Zona Alta**

Orden Prioridad	Nombre del Proyecto	Eje Tematico	Aldea, caserío, barrio o colonia / o intercomunitario	Costo Total	Años de Ejecución							Financiamiento		
					20	21	22	23	24	25	26	Municipal	Externo	
1	CAMPAÑA DE CONCIENTIZACION SOBRE TEMA DE MEDIO AMBIENTE	Agua y Saneamiento	LA LAGUNA	30,000.00			X						25,000	5,000.00



2	REFORESTACION AMBIENTAL CON APOYO DE UMA	Recursos Naturales y Ambiente	EL CABALLITO	100,000.00							X	95,000	5,000.00
3	TALLER DE NUEVAS TECNICAS AGRICOLAS	Recursos Naturales y Ambiente	EL CABALLITO	100,000.00		X						95,000	5,000.00
4	CONCIENTIZACION SOBRE LA IMPORTACION DE PARTICIPAR	Participación	LA LAGUNA	30,000.00						X		25,000	5,000.00
5	COMPAÑAR DE MOTIVACION A LA POBLACION	Participación	LOS TERRERO	50,000.00		X						45,000	5,000.00
6	CAMPAÑA DE INTERES	Participación	LOS TERREROS	30,000.00		X						25,000	5,000.00
7	GESTIONAR LA ORGANIZACIÓN DE VAJAS DE AHORRO Y CREDITO	Economía	LA JIOTA	300,000.00		X						280,000	20,000.00
8	CREACION DE MICRO EMPRESA	Economía	LOS TERREROS	250,000.00			X					230,000	20,000.00
9	REFINAMIENTO DE PRESTAMO CON TARIFAS MAS BAJAS	Economía	LOS TERREROS	300,000.00				X				300,000	0.0
10	DONACION DE TERRENO A FAMILIAS DE ESCASOS RECURSOS	Tierra	EL JOCOTE	700,000.00			X					690,000	10,000.00
11	CREACION DE MICRO EMPRESA	Tierra	LA JIOTA	100,000.00		X						90,000	10,000.00
12	COMPRA DE TERRENO	Tierra	LA JIOTA	500,000.00				X				490,000	10,000.00
13	CREACION DE MICRO EMPRESA	Seguridad Alimentaria	TERRERO	350,000.00						X		340,000	10,000.00
14	BONOS TECNOLOGICOS PARA LA COMPRA DE FERTILIZANTES E INSUMO	Seguridad Alimentaria	LA JIOTA	200,000.00		X						190,000	10,000.00
15	IMPLEMENTACION DE HUERTO FAMILIAR	Seguridad Alimentaria	LA JIOTA	150,000.00		X						145,000	5,000.00
16	COMPRA DE SEMILLAS	Seguridad Alimentaria	EL CANTIL	50,000.00			X					45,000	5,000.00
17	PROYECTO DE SISTEMA DE RIEGO	Seguridad Alimentaria	LOS TERREROS	150,000.00				X				145,000	5,000.00
18	VIVEROS COMUNITARIO	Seguridad Alimentaria	LOS TERREROS	150,000.00				X				145,000	5,000.00

---



---

**Firma y Sello del Alcalde  
Municipal**

**Firma y Sello del Secretario (a)**

Nombre \_\_\_\_\_ Ident: \_\_\_\_\_

Nombre \_\_\_\_\_ Ident: \_\_\_\_\_

(F-22)

## PROGRAMACION DEL PLAN DE INVERSION MUNICIPAL PLURIANUAL

### (PROYECTOS DE INFRAESTRUCTURA SOCIAL PRIORIZADOS POR CADA PLAN ZONAL)

Departamento Valle Municipio Aramecina Fecha aprobación 15 / 11 / 19 Plan Zonal: Zona Alta

Orden Prioridad	Nombre del Proyecto	Eje Tematico	Aldea, caserío, barrio o colonia / o intercomunitario	Costo Total	Años de Ejecución							Financiamiento		
					20	21	22	23	24	25	26	Municipal	Externo	
1	CONSTRUCCION DE TANQUE DE AGUA Y PERFORACION DE POZO	Agua y Saneamiento	EL TERRO	490,000.00	X	X							490,000	
2	PROYECTO DE AGUA	Agua y Saneamiento	CAÑAVERAL	500,000.00		X							300,000	200,000.00
3	CONSTRUCCION DE BAÑO	Vivienda	EL HIGUITO	100,000.00		X							90,000	10,000.00
4	MEJORAMIENTO DE VIVIENDA	Vivienda	EL CABALLITO	280,000.00						X			260,000	20,000.00
5	CONSTRUCCION DE TECHO	Vivienda	EL CABALLITO	78,000.00		X							70,000	8,000.00
6	DONACION DE MATERIAL DE CONSTRUCCION	Vivienda	EL CAÑAVERAL	200,000.00			X						190,000	10,000.00
7	CONSTRUCCION DE VIVIENDA	Vivienda	LA JIOTA	430,000.00				X					400,000	30,000.00
8	CONSTRUCCION DE COCINA	Vivienda	JICARO PINTADO	200,000.00					X				190,000	10,000.00
9	CONSTRUCCION DE ECOFOGONES	Vivienda	LA LAGUNA	200,000.00					X				190,000	10,000.00
10	CONSTRUCCION DE BODEGA	Economía	LOS TEREROS	200,000.00			X						190,000	10,000.00
11	REPARACION DE CENTRO DE SALUD	Salud y Nutrición	EL CANTIL	250,000.00		X							230,000	20,000.00
12	CONSTRUCCION DE LETRINA	Salud y Nutrición	CABALLITO	400,000.00			X						380,000	20,000.00
13	REPARACION DE CENTRO EDUCATIVO	Educación	LA LAGUNA	150,000.00		X							130,000	20,000.00

14	CONSTRUCCION DE CERCA DE CENTRO EDUCATIVO	Educación	LA LAGUNA	150,000.00			X					130,000	20,000.00
15	CONSTRUCCION DE AULA	Educación	EL CABALLITO	400,000.00				X				390,000	10,000.00
16	REPARACION DE TECHO DE CENTRO EDUCATIVO	Educación	EL NANCE	150,000.00					X			140,000	10,000.00
17	REPARACION DE CERCA DE CENTRO EDUCATIVO	Educación	EL JOCOTE	70,000.00					X			60,000	10,000.00
18	REPARACION DE TECHO DE AULA	Educación	JICARO PINTADO	250,000.00						X		230,000	20,000.00
19	CONSTRUCCION DE AULA TECNOLÓGICA	Educación	JICARO PINTADO	200,000.00							X	190,000	10,000.00
20	REPARACION DE CARRETERA	Infraestructura Social	ZONAL	5,820,000	X	X	X	X	X	X	X	5,820,000	
21	CONSTRUCCION DE AULA PARA KINDER	Infraestructura Social	LA JIOTA	450,000.00		X						440,000	10,000.00
22	CONSTRUCCION DE CAJA PUENTE	Infraestructura Social	BUENOS AIRES	600,000.00			X					590,000	10,000.00
23	CONSTRUCCION DE ALCANTARILLA Y 7 BADOS	Infraestructura Social	CAÑAVERAL	1,000,000.00				X				980,000	20,000.00
24	CONSTRUCCION DE CUNETAS	Infraestructura Social	CAÑAVERAL	150,000.00				X				140,000	10,000.00
25	CONSTRUCCION DE RAMPLA	Infraestructura Social	LA LAGUNA	150,000.00					X			140,000	10,000.00
26	CONSTRUCCION DE 4 PLANCHAS Y 1 RAMPLA	Infraestructura Social	EL HIGUITO	350,000.00					X			330,000	20,000.00
27	REPARACION DE TANQUE DE ALMACENAMIENTO DE AGUA	Infraestructura Social	JICARO PINTADO	15,000.00						X		10,000	5,000.00
28	MEJORAMIENTO DE HERMITA	Infraestructura Social	LOS TERREROS	200,000.00						X		180,000	20,000.00
29	CONSTRUCCION DE 300 METROS DE HUELLAS	Infraestructura Social	EL CAÑAVERAL	400,000.00							X	380,000	20,000.00
30	CONSTRUCCION DE MURO DE CANCHA DE FUTBOL	Infraestructura Social	LOS TERREROS	280,000.00							X	260,000	20,000.00
31	CONSTRUCCION DE CENTRO COMUNAL	Infraestructura Social	LA LAGUNA	500,000.00							X	400,000	100,000.00
32	CONSTRUCCION DE GRADERIA DE CANCHA DE FUTBOL	Infraestructura Social	LOS TERREROS	280,000.00							X	230,000	50,000.00
33	APERTURA DE NUEVA CALLE	Infraestructura Social	HIGUITO	250,000.00							X	150,000	100,000.00
34	CONSTRUCCION DE CANCHA DE FUTBOL	Infraestructura Social	LA LAGUNA	300,000.00							X	250,000	50,000.00

Firma y Sello del Alcalde  
Municipal

Firma y Sello del Secretario (a)

Nombre \_\_\_\_\_ Ident: \_\_\_\_\_  
\_\_\_\_\_

Nombre \_\_\_\_\_ Ident: \_\_\_\_\_

## ZONA MEDIA

### Proyectos Zonales priorizados por Bloques Estratégicos Formato F-20, 21, 22 (F-20)

#### PROGRAMACION DEL PLAN DE INVERSION MUNICIPAL PLURIANUAL

#### (PROYECTOS DE DESARROLLO SOCIAL PRIORIZADOS POR CADA PLAN ZONAL)

Departamento Valle Municipio Aramecina Fecha aprobación 15 / 11 / 19 Plan Zonal: Zona  
Media

Orden Prioridad	Nombre del Proyecto	Eje Temático	Aldea, caserío, barrio o colonia / o intercomunitario	Costo Total	Años de Ejecución						Financiamiento		
					20	21	22	23	24	25	26	Municipal	Externo
1	Donación de medicamentos.	Salud y Nutrición	Aramecina Centro	600,000.00		X						400,000	200,000.00
2	Botiquín de emergencia comunitario.	Salud y Nutrición	El Pedregal	30,000.00			X					25,000	5,000.00
3	Campañas de prevención.	Salud y Nutrición	Santa Lucia	10,000.00		X						5,000	5,000.00
4	Donación de bonos y becas estudiantiles	Educación	San Andrés	500,000.00			X					470,000	30,000.00
5		Educación	Ojo de Agua	150,000.00		X						100,000	50,000.00

	Implementación de sistema de educa todos													
6	Donación de pupitres	Educación	Santa Lucia	500,000.00		X						450,000	50,000.00	
7	Campañas de concientización	Educación	Santa Lucia	400,000.00		X						200,000	200,000.00	
8	Donación de filtros de agua	Agua y Saneamiento	Aramecina Centro	500,000.00			X					400,000	100,000.00	
9	Campaña de prevención	Agua y Saneamiento	Santa Lucia	400,000.00			X					200,000	200,000.00	
10	Campañas de concientización	Agua y Saneamiento	Mahoma	30,000.00		X						20,000	10,000.00	
11	Implementación de tren de aseo	Agua y Saneamiento	Las Pozas	180,000.00			X	X				160,000	20,000.00	
12	Bonos tecnológicos	Economía	ZONAL	1,800,000	X	X	X	X	X	X	X	1,800,000		
13	Campañas de prevención sobre la migración	Economía	Tablón	30,000.00		X						25,000	5,000.00	

\_\_\_\_\_

\_\_\_\_\_

Firma y Sello del Alcalde Municipal

Firma y Sello del Secretario (a)

Nombre \_\_\_\_\_ Ident: \_\_\_\_\_

\_\_\_\_\_

Nombre \_\_\_\_\_ Ident: \_\_\_\_\_

(F-21)

**PROGRAMACION DEL PLAN DE INVERSION MUNICIPAL PLURIANUAL**

**(PROYECTOS DE DESARRO PRODUCTIVO PRIORIZADOS POR CADA PLAN ZONAL)**

Departamento **Valle** Municipio **Aramecina** Fecha aprobación **15 / 11 / 19** Plan Zonal: **Zona Media**

Orden Prioridad	Nombre del Proyecto	Eje Tematico	Aldea, caserío, barrio o colonia / o intercomunitario	Costo Total	Años de Ejecución							Financiamiento	
					20	21	22	23	24	25	26	Municipal	Externo
1	Reforestar el bosque.	Recursos Naturales y Ambiente	Aramecina Centro	500,000.00						X		400,000	100,000.00
2	Gestionar la organización de cajas de ahorro y crédito	Economía	Aramecina Centro	600,000.00				X				400,000	200,000.00
3	Crear una microempresa	Economía	Macuelizo	400,000.00		X						380,000	20,000.00
4	Donación de fertilizantes e insumos	Seguridad Alimentaria	El Pedregal	30,000.00		X						25,000	5,000.00
5	Implementar huerto familiar comunitario	Seguridad Alimentaria	Santa Lucia	400,000.00					X			380,000	20,000.00
6	Taller en nuevas técnicas agrícolas	Seguridad Alimentaria	Aramecina Centro	450,000.00		X						400,000	50,000.00
7	Crear una microempresa	Seguridad Alimentaria	El Pedregal	100,000.00						X		95,000	5,000.00
8	Construcción de viveros comunitarios	Seguridad Alimentaria	San Andrés	30,000.00			X					25,000	5,000.00
9	Donación de semillas	Seguridad Alimentaria	Tablón	150,000.00		X						100,000	50,000.00
10	Compra de un terreno	Tierra	El Pedregal	200,000.00		X						190,000	10,000.00
11	Donación de insumos agrícolas	Tierra	Tablón	150,000.00		X						145,000	5,000.00

Firma y Sello del Alcalde  
Municipal

Firma y Sello del Secretario (a)

Nombre \_\_\_\_\_ Ident: \_\_\_\_\_  
\_\_\_\_\_

Nombre \_\_\_\_\_ Ident: \_\_\_\_\_

(F-22)

**PROGRAMACION DEL PLAN DE INVERSION MUNICIPAL  
PLURIANUAL  
(PROYECTOS DE INFRAESTRUCTURA SOCIAL PRIORIZADOS POR  
CADA PLAN ZONAL)**

Departamento Valle Municipio Aramecina Fecha aprobación 15 / 11 / 19 Plan Zonal: Zona  
Media

Orden Prioridad	Nombre del Proyecto	Eje Tematico	Aldea, caserío, barrio o colonia / o intercomunitario	Costo Total	Años de Ejecución						Financiamiento		
					20	21	22	23	24	25	26	Municipal	Externo
1	Construcción de cerca	Educación	San Andrés	200,000.00				X				200,000	
2	Reparación de centro educativo	Educación	Tablón	150,000.00		X						130,000	20,000.00
3	Reparación de baños	Educación	Tablón	30,000.00		X						20,000	10,000.00
4	Construcción de cocina	Educación	Mahoma	20,000.00			X					15,000	5,000.00
5	Construcción de kínder.	Educación	El Pedregal	300,000.00		X						280,000	20,000.00
6	Construcción de letrinas	Educación	El Pedregal	150,000.00		X						130,000	20,000.00
7	Reparación de techo del centro educativo	Educación	Macuelizo	300,000.00			X					280,000	20,000.00
8	Construcción de vivienda	Vivienda	Macuelizo	500,000.00			X					400,000	100,000.00

9	Proyecto de electrificación	Vivienda	Tablón	200,000.00		X						170,000	30,000.00
10	Mejoramiento de vivienda.	Vivienda	El Pedregal	250,000.00		X						230,000	20,000.00
11	Construcción de eco fogones.	Vivienda	El Pedregal	100,000.00			X					50,000	50,000.00
12	Construcción de letrinas	Vivienda	Santa Lucia	600,000.00		X						400,000	200,000.00
13	Mejoramiento de techo	Vivienda	San Andrés	300,000.00				X				200,000	100,000.00
14	Construcción de pilas	Vivienda	Aramecina Centro	550,000.00							X	500,000	50,000.00
15	Construcción de baños.	Vivienda	El Pedregal	200,000.00		X						180,000	20,000.00
16	Perforación de un pozo para sistema de agua potable por bombeo	Agua y Saneamiento	Talpetate	180,000	X							469,000	
17	Ampliación de proyecto de agua	Agua y Saneamiento	Mahoma, San Andrés y Casco Urbano	735,000.00	X							735,000.00	
18	Construcción de tanque	Agua y Saneamiento	El Pedregal	90,000.00				X				80,000	10,000.00
19	Proyectos de letrinizacion y servicios sanitarios	Agua y Saneamiento	Solubre	705,000.00		X						405,000	300,000.00
20	Remodelación del mercado municipal	Infraestructura Social	Aramecina Centro	3,699,000	X	X						3,699,000	
21	Mejoramiento de carretera	Infraestructura Social	ZONAL	5,820,000	X	X	X	X	X	X	X	5,820,000	
22	Construcción de cunetas	Infraestructura Social	Macuelizo	350,000.00							X	330,000	20,000.00
23	Mejoramiento de cancha deportiva	Infraestructura Social	Tablón	200,000.00		X						170,000	30,000.00
24	Relleno comunitario	Infraestructura Social	Aramecina Centro	1,000,000.00					X			990,000	10,000.00
25		Infraestructura Social	El Pedregal	500,000.00		X						480,000	20,000.00



	Construcción de caja puente												
<b>26</b>	Reparación de hermita	Infraestructura Social	Santa Lucia	400,000.00			X					380,000	20,000.00
<b>27</b>	Construcción de alcantarilla	Infraestructura Social	Mahoma	150,000.00		X						140,000	10,000.00
<b>28</b>	Apertura de nueva carretera	Infraestructura Social	Macuelizo	500,000.00		X						300,000	200,000.00
<b>29</b>	Construcción de un puente peatonal	Infraestructura Social	Solubre	300,000.00			X					280,000	20,000.00
<b>30</b>	Reparación y mejoramiento de centro de salud	Infraestructura Social	San Andrés	500,000.00		X						450,000	50,000.000
<b>31</b>	Construcción de centro comunal	Infraestructura Social	Tablón	500,000.00						X		440,000	60,000.00
<b>32</b>	Reparación de alumbrado publico	Infraestructura Social	Ojo de Agua	100,000.00		X						80,000	20,000.00

\_\_\_\_\_

\_\_\_\_\_

**Firma y Sello del Alcalde  
Municipal**

**Firma y Sello del Secretario (a)**

Nombre \_\_\_\_\_ Ident: \_\_\_\_\_

\_\_\_\_\_

Nombre \_\_\_\_\_ Ident: \_\_\_\_\_

## ZONA BAJA

### Proyectos Zonales priorizados por Bloques Estratégicos Formato F-20, 21, 22

**(F-20) PROGRAMACION DEL PLAN DE INVERSION MUNICIPAL  
PLURIANUAL (PROYECTOS DE DESARROLLO SOCIAL  
PRIORIZADOS POR CADA PLAN ZONAL)**

Departamento **Valle** Municipio **Aramecina** Fecha aprobación **15 / 11 / 19** Plan Zonal: **Zona Baja**

Orden Prioridad	Nombre del Proyecto	Eje Tematico	Aldea, caserío, barrio o colonia / o intercomunitario	Costo Total	Años de Ejecución							Financiamiento	
					20	21	22	23	24	25	26	Municipal	Externo
1	Campaña de Fumigación	Salud y Nutrición	Tierra Blanca	30,000.00			X					25,000	5,000.00
2	Taller de concientización sobre prevención	Salud y Nutrición	La Peña	30,000.00				X				25,000	5,000.00
3	Donación de bonos y becas Estudiantiles	Educación	La Peña	75,000.00		X						75,000	
4	Supervisión a Centro Educativo	Educación	La Peña	20,000.00			X					15,000	5,000.00
5	Donación de mobiliario Educativo	Educación	Tierra Blanca	150,000.00			X					150,000	
6	Campaña de concientización sobre el tema de Educación	Educación	La Peña	30,000.00		X						25,000	5,000.00
7	Donación de un Filtro de Agua	Agua y Saneamiento	La Peña	50,000.00		X						45,000	5,000.00
8	Taller de concientización de cómo tratar el Agua	Agua y Saneamiento	Tierra Blanca	40,000.00		X						35,000	5,000.00
9	Campaña de Limpieza	Agua y Saneamiento	La Peña	30,000.00		X						25,000	5,000.00
10	Donación de bonos Tecnológico	Economía	Tierra Blanca	100,000.00		X						95,000	5,000.00
11	Campaña de concientización sobre la importancia de Participación	Participación	Tierra Blanca	30,000.00				X				25,000	5,000.00
12	Vigilancia Policial en Zona de conflictos	Seguridad Ciudadana	El Sampito	20,000.00					X			15,000	5,000.00

\_\_\_\_\_  
\_\_\_\_\_  
Firma y Sello del Alcalde  
Municipal

Firma y Sello del Secretario (a)

Nombre \_\_\_\_\_ Ident: \_\_\_\_\_

Nombre \_\_\_\_\_ Ident: \_\_\_\_\_

(F-21)

**PROGRAMACION DEL PLAN DE INVERSION MUNICIPAL  
PLURIANUAL**

**(PROYECTOS DE DESARRO PRODUCTIVO PRIORIZADOS POR  
CADA PLAN ZONAL)**

Departamento Valle Municipio Aramecina Fecha aprobación 15 / 11 / 19 Plan Zonal: Zona Baja

Orden Prioridad	Nombre del Proyecto	Eje Tematico	Aldea, caserío, barrio o colonia / o intercomunitario	Costo Total	Años de Ejecución							Financiamiento	
					20	21	22	23	24	25	26	Municipal	Externo
1	Campaña de concientización sobre el tema de Medio Ambiente	Agua y Saneamiento	La Peña	30,000.00			X					25,000	5,000.00
2	Creación de Micro Empresa	Economía	Tierra Blanca	100,000.00					X			80,000	20,000.00
3	Construcción de Huerto Familiar	Seguridad Alimentaria	Tierra Blanca	400,000.00						X		370.000	30,000.00
4	Bonos de compra de Fertilizante e insumos Agrícola	Seguridad Alimentaria	Tierra Blanca	100,000.00		X						80,000	20,000.00
5	Donación de Semillas	Seguridad Alimentaria	La Peña	50,000.00		X						40,000	10,000.00
6	Compra de Terreno	Tierra	Tierra Blanca	200,000.00				X				190,000	10,000.00
7	Creación de Micro Empresa	Tierra	Tierra Blanca	100,000.00		X						190,000	10,000.00

\_\_\_\_\_  
Firma y Sello del Alcalde  
Municipal

\_\_\_\_\_  
Firma y Sello del Secretario (a)

Nombre \_\_\_\_\_ Ident: \_\_\_\_\_

Nombre \_\_\_\_\_ Ident: \_\_\_\_\_

(F-22)

**PROGRAMACION DEL PLAN DE INVERSION MUNICIPAL  
PLURIANUAL**

**(PROYECTOS DE INFRAESTRUCTURA SOCIAL PRIORIZADOS POR  
CADA PLAN ZONAL)**

Departamento **Valle** Municipio **Aramecina** Fecha aprobación **15 / 11 / 19** Plan Zonal: **Zona  
Baja**

Orden Prioridad	Nombre del Proyecto	Eje Tematico	Aldea, caserío, barrio o colonia / o intercomunitario	Costo Total	Años de Ejecución							Financiamiento	
					20	21	22	23	24	25	26	Municipal	Externo
1	Mejoramiento de sistema de agua	Salud y Nutrición	Tierra Blanca	100,000.00		X						80,000	20,000.00
2	Construcción de Eco Fogones	Educación	El Sampito	30,000.00		X						25,000	5,000.00
3	Reparación de cerca y techo de Centro Educativo	Educación	Tierra Blanca	300,000.00		X						280,000	20,000.00
4	Reparación de Casinas	Educación	El Sampito	150,000.00			X					135,000	15,000.00
5	Construcción de cancha de usos múltiples	Educación	Tierra Blanca	150,000.00				X				135,000	15,000.00
6	Construcción de Hornillas Mejoradas	Recursos Naturales y Ambiente	Tierra Blanca	80,000.00							X	70,000	10,000.00
7	Construcción de Viviendas	Vivienda	Tierra Blanca	1,000,000.00						X		950,000	50,000.00
8	Mejoramiento de Viviendas	Vivienda	Tierra Blanca	400,000.00		X						370,000	30,000.00
9	Construcción de Baños	Vivienda	La Peña	380,000.00			X					360,000	30,000.00
10	Perforación De un Pozo	Agua y Saneamiento	Tierra Blanca	180,000.00	X							150,000	30,000.00
11	Construcción de un Tanque	Agua y Saneamiento	Tierra Blanca	100,000.00		X						80,000	20,000.00
12	Mejoramiento de Carretera	Infraestructura Social	ZONAL	5,820,000	X	X	X	X	X	X	X	5,820,000	
13	Mejoramiento de Centro Comunal	Infraestructura Social	Tierra Blanca	200,000.00		X						170,000	30,000.00
				00									
14	Reparación de Centro Educativo	Infraestructura Social	La Peña	150,000.00			X					130,000	20,000.00

\_\_\_\_\_  
\_\_\_\_\_  
**Firma y Sello del Alcalde  
Municipal**

**Firma y Sello del Secretario (a)**

Nombre \_\_\_\_\_ Ident: \_\_\_\_\_  
\_\_\_\_\_

Nombre \_\_\_\_\_ Ident: \_\_\_\_\_

## **CRITERIOS BASICOS A CONSIDERAR EN LA UBICACIÓN DE LOS PROYECTOS SEGÚN CONDICIONES DE “OT” (F-24)**

**Criterios Básicos a Considerar en la Ubicación de los Proyectos Según Condiciones de OT**

Departamento: Valle Municipio: Aramecina Bloque Tematico: Infraestructura Social

Prioridad	Nombre del proyecto	Ubicación	Condiciones de OT
<b>ESTRATEGICOS</b>			
1	Construcción de cancha polideportiva del centro educativo Lempira	Santa Lucia	Disponibilidad económica.  Empoderamiento comunitario.  El terreno para la construcción debe estar exento inundaciones, deslizamiento ,etc.
2	Construcción de 100 metros lineales de muros perimetral de edificio del instituto Ángel G. Hernández	Llano del pueblo	Para la construcción debe haber estudios topográficos, planos, etc.  Los materiales empleados deben ser de calidad y adecuados para su finalidad.
3	Mejoramiento de techo de edificio de escuela Pedro Nufios	Tablón	Contar con los recursos económicos para el buen manejo del mejoramiento de los centros educativos del municipio.
4	Construcción de muro perimetral de edificio de escuela Juan Ramón Molina	Caballito	Para la construcción debe haber estudios topográficos, planos, etc.  Los materiales empleados deben ser de calidad y adecuados para su finalidad.

5	Ampliación de edificio de centro de salud Profe. José Andrés Maldonado	Casco Urbano	Contar con los recursos económicos para el buen manejo del mejoramiento de los centros educativos del municipio.
6	Reconstrucción de caja puente de río Apasapo paso los santos	Cantil	Para la construcción debe haber estudios topográficos, planos, etc.  Los materiales empleados deben ser de calidad y a ecuados para su finalidad Contar con mano de obra calificada.
7	Construcción de pavimento de concreto hidráulico de calle desde pulpería sarito hasta calle de inversiones cuevas	Casco Urbano	Para la construcción debe haber estudios topográficos, planos, etc.
<b>ZONA MEDIA</b>			
8	Remodelación de mercado municipal	Casco Urbano	Contar con los recursos económicos para el buen manejo del mejoramiento del desarrollo del municipio.
9	Construcción de sistema de agua potable por bombeo	Mahoma	El terreno a construir debe estar exento inundaciones, derrumbes, etc.  Contar con mano de obra calificada.
10	Mejoramiento de sistema de agua por bombeo	San Andrés	Buen funcionamiento del sistema de agua potable apoyo por parte de las comunidades.
11	Mejoramiento de agua de sistema de agua por bombeo	Casco Urbano	Buen funcionamiento del sistema de agua potable apoyo por parte de las comunidades.

### (F-24)

**Criterios Básicos a Considerar en la Ubicación de los Proyectos Según Condiciones de OT Departamento: Valle Municipio: Aramecina Bloque Tematico: Desarrollo Estratégico**

Prioridad	Nombre del proyecto	Ubicación	Condicionantes de OT
<b>ESTRATEGICOS</b>			
1	Seguimiento de relleno sanitario	La Peña	Contar con los estudios necesarios para la construcción del relleno sanitario.  Contar con terreno adecuado.
2	Conformación de terreno en aldea el Macuelizo para construcción de viviendas para familias de madres solas	Macuelizo	Contar con los permisos relacionados con la construcción. Contar con mano de obra calificada.  Proporcionalidad de la calle donde se va a construir debe estar exenta a deslaves e inundaciones

ZONA ALTA			
3	perforación de pozo para sistema de agua potable por bombeo	Los Terreros	Legalizar el terreno donde se va a perforar el pozo realizar estudios técnicos de la calidad de agua
4	Reparación de carretera	Zonal	Deberán tomarse en cuenta las zonas más afectadas con la red vial y priorizando los lugares más transitados o de mayor circulación.
ZONA MEDIA			
5	Perforación de pozo para sistema de agua potable por bombeo	Talpetate	Legalizar el terreno donde se va a perforar el pozo realizar estudios técnicos de la calidad de agua
6	Mejoramiento de carretera	Zonal	Deberán tomarse en cuenta las zonas más afectadas con la red vial y priorizando los lugares más transitados o de mayor circulación.
ZONA BAJA			
7	Perforación de pozo para sistema de agua potable por bombeo	Tierra Blanca	Legalizar el terreno donde se va a perforar el pozo realizar estudios técnicos de la calidad de agua.
8	Mejoramiento de carretera	Zonal	Deberán tomarse en cuenta las zonas más afectadas con la red vial y priorizando los lugares más transitados o de mayor circulación.

**(F-24)**

**Criterios Básicos a Considerar en la Ubicación de los Proyectos Según Condiciones de OT Departamento: Valle Municipio: Aramecina Bloque Tematico: Desarrollo Social**

Prioridad	Nombre del proyecto	Ubicación	Condicionantes de OT
ZONA MEDIA			
1	Donación de Bonos tecnológicos	Zonal	Gestionar con la secretaria de educación para la agilidad la entrega de material didáctico y logístico, los textos, material didáctico y equipo logístico debe ser de proporcionalidad a la cantidad de alumnos.

## Fase VIII: Elaboración del primer PIMA (presupuesto participativo)

**Objetivo:** Que el municipio tenga un Plan de Inversión Municipal Anual (cada año) constructivo participativamente y forme parte del Plan Operativo – Presupuesto Municipal.

### Resultados esperados:

- Plan de inversión municipal elaborado para el primer año después de actualizado o reformulado el PDM.  
PIMA validado y aprobado por la Corporación Municipal

### (F-25) PLAN DE INVERSION MUNICIPAL ANUAL DEL 2020 (PROYECTOS ESTRATEGICOS, INFRAESTRUCTURA, DESARROLLO SOCIAL, PRODUCTIVOS Y OTROS PRIORIZADOS)

Departamento: Valle Municipio: Aramecina Fecha de aprobación: 15 / 11 / 19

Prioridad	Nombre del proyecto	Eje Tematico	Comunidad	Costo Total	Trimestres				Financiamiento	
					1	2	3	4	Municipal	Externo
<b>PROYECTOS ESTRATEGICOS</b>										
1	Construcción de cancha polideportiva del centro educativo Lempira	Educación	Santa Lucia	639,968					639,968	
2	Construcción de 100 metros lineales de muros perimetral de edificio del instituto Ángel G. Hernández	Educación	Llano del pueblo	260,000					260,000	
3	Mejoramiento de techo de edificio de escuela Pedro Nufios	Educación	Tablón	200,000					200,000	
4	Construcción de muro perimetral de edificio de escuela Juan Ramón Molina	Educación	Caballito	200,000					200,000	
5	Ampliación de edificio de centro de salud Profe. José Andrés Maldonado	Salud	Casco urbano	780,000					780,000	
6	Seguimiento de relleno sanitario	Agua y saneamiento	La peña	1,000,000					1,000,000	



7	Conformación de terreno en aldea el Macuelizo para construcción de viviendas para familias de madres solas	Vulnerable Mujer	Macuelizo	400,000					400,000	
8	Reconstrucción de caja puente de rio Apasapo paso los santos	Infraestructura	Cantil	750,000					750,000	
9	Construcción de pavimento de concreto hidráulico de calle desde pulpería sarito hasta calle de inversiones cuevas	Infraestructura social	Casco urbano	445,292.76					445,292.76	
<b>ZONA ALTA</b>										
10	perforación de pozo para sistema de agua potable por bombeo	Agua y saneamiento	Los terreros	150,000					150,000	
11	Reparación de carretera	Infraestructura	Zonal	570,607.24					570,607.24	
<b>ZONA MEDIA</b>										
12	Donación de bonos tecnológicos	Economía	Zonal	533,033.60					533,033.60	
13	Perforación de pozo para sistema de agua potable por bombeo	Agua y saneamiento	Talpetate	180,000					180,000	
14	Remodelación de mercado municipal	Infraestructura social	Casco Urbano	1,835,000					1,835,000	
15	Construcción de sistema de agua potable por bombeo	Agua y saneamiento	Mahoma	355,000					355,000	
16	Mejoramiento de sistema de agua por bombeo	Agua y saneamiento	San Andrés	100,000					100,000	
17	Mejoramiento de agua de sistema de agua por bombeo	Agua y saneamiento	Casco urbano	280,000					280,000	
18	Mejoramiento de carretera	Infraestructura social	Zonal	573,000					573,000	
<b>ZONA BAJA</b>										
19	Perforación de pozo para sistema de agua potable por bombeo	Agua y saneamiento	Tierra blanca	180,000					180,000	
20	Mejoramiento de carretera	Infraestructura social	Zonal	5,820,000					80,000	

## 1.31 Organización para la gestión del plan

### 1.31 Organización social comunitaria

Actualmente en cada comunidad (barrio, colonia, aldea o caserío) existe un patronato que representa la comunidad, este es validado y autorizado legalmente por la municipalidad para realizar gestiones de cualquier índole que amerite la comunidad. Además, es una figura constitucional que aparece validada en la ley de municipalidades.

Adicional a los patronatos, existen en las comunidades una diversidad de organizaciones sociales, gremiales, deportivas, religiosas, etc. Las cuales han tenido muy poca comunicación y coordinación en el tratamiento de problemas e intereses comunes para la comunidad.

A raíz de la implementación de la metodología focal la comunidad seleccionó algunos representantes de estas organizaciones que pudieran llevar a cabo el proceso de levantamiento de línea base (primera instancia de organización a nivel comunitario), esta misma línea base sirvió de apoyo para la elaboración de los planes de desarrollo comunitario (PDC) y en este proceso se fueron incorporando representantes de diferentes organizaciones. Es necesario mencionar que esta base comunitaria permitió organizar el municipio en tres zonas, zona alta, zona media y zona baja que son las que contribuyen para estructurar la Instancia Ciudadana Municipal integrada por representantes de los diferentes sectores del municipio (Productores, Comerciantes, Gobierno Local, ONG, Educación, Salud, Iglesias, etc.).

El flujo de información entre las comunidades debe ir en función de la misma estructura: instancia ciudadana municipal – zona-comunidad y a la inversa. La municipalidad se convertirá en facilitadora y acompañante de los procesos de desarrollo a través de la unidad técnica y el departamento de desarrollo comunitario.

### 1.32 Organización municipal

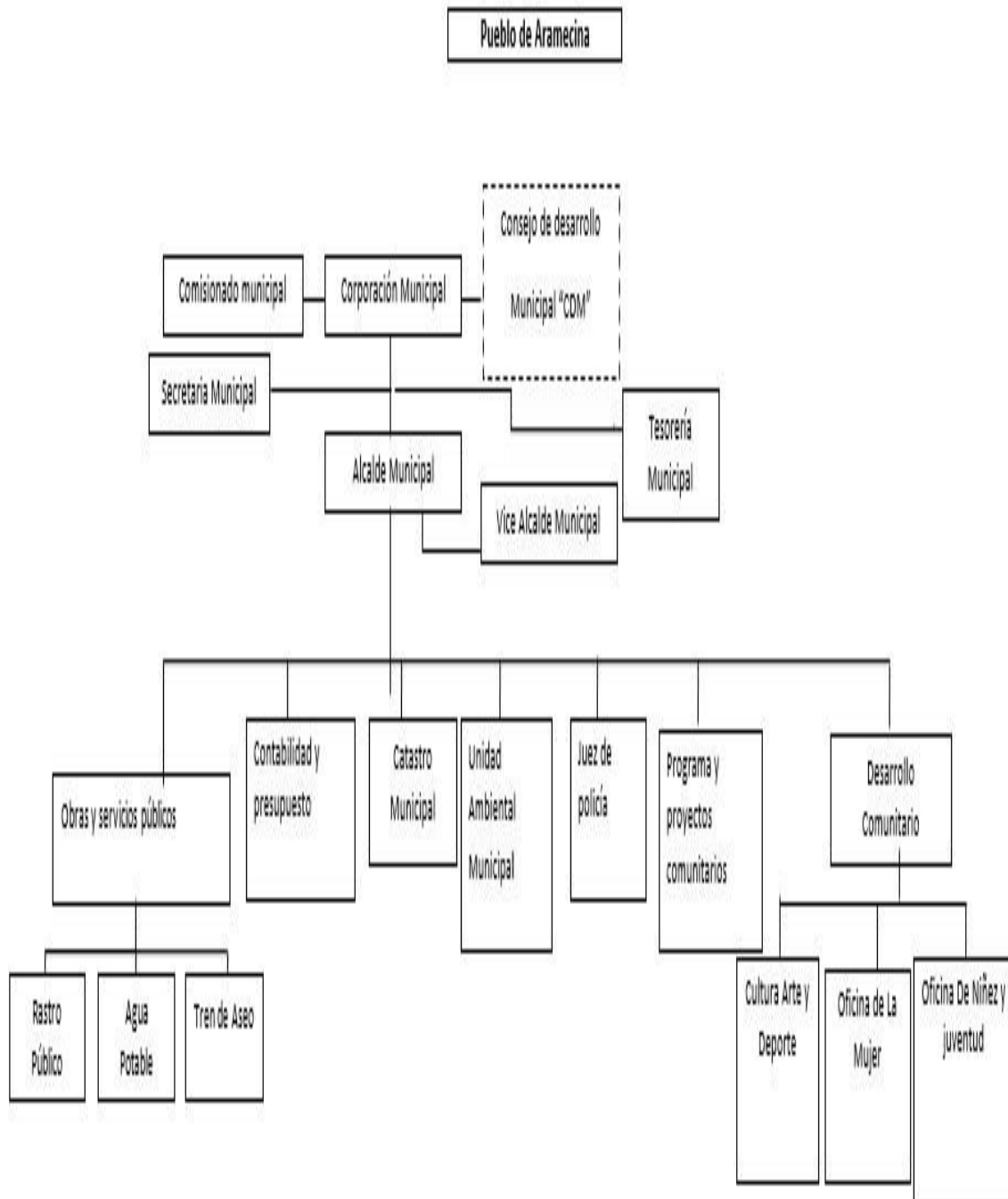
La municipalidad tiene su propia forma de organización y administración en base a la ley de municipalidades, cada una de sus unidades organizacionales tiene un objetivo a cumplir y los resultados que se esperan alcanzar anualmente.

Con el proceso FOCAL, se integra al organigrama municipal la Instancia Ciudadana, la cual se convierte en un brazo de apoyo al gobierno local para la ejecución del plan de desarrollo, y al seno de la instancia se organizan comisiones que corresponden a los sectores productivos, social, infraestructura y ambiental.

La instancia ciudadana mediante las comisiones impulsara proyectos enfocados en los sectores, considerando el apoyo que se pueda brindar desde las comunidades y las zonas. La municipalidad se convertirá en facilitadora y acompañante de los procesos de desarrollo a través de la unidad técnica y el departamento de desarrollo comunitario.

# Organigrama Municipal

Anexo #11 Organigrama de la Alcaldía Municipal de Aramecina



## PAPEL INSTITUCIONAL

La municipalidad es socio de la Mancomunidad MAFRON que a nivel regional es el ente encargado de brindar asistencia técnica a los municipios que la integran también apoya en la gestión de recurso y/o proyectos. También existen cooperantes potenciales con recursos para invertir en el desarrollo del municipio como por ejemplo: (JICA, FOCAL III, Cooperación Española, y otros.)

No.	Institución	Programa o proyecto	Población	Tipo de servicio objetivo. que brinda
1	Secretaría de Desarrollo e Inclusión Social	Vida Mejor	Personas de bajos recursos económicos	Social
2	JICA	Proyecto FOCA II	El municipio	Asistencia Técnica
3	Cooperación Española	Proyecto de agua y saneamiento	El municipio	Servicio de Agua

### 1.33 Gestión de recursos

Lo mencionado en el inciso anterior es parte del proceso de gestión de recursos para la ejecución del plan; sin embargo ello implica, aparte de las ideas programadas con sus presupuestos, la preparación de fichas y perfiles de proyectos, clasificando los mismos según sea su necesidad de financiamiento, hay proyectos que pueden ser ejecutados con recursos locales, otros con apoyo del gobierno local, y otros gestionados a nivel gubernamental y cooperación externa.

**Describir como se pretende realizar la gestión de recursos para la ejecución del plan, tanto a nivel local, nacional e internacional.**

Adicional a la socialización del plan se remitirán resúmenes del PDM y de fichas de proyectos a diversos cooperantes, para motivarlos en apoyar la ejecución del plan. Es de recalcar que cada uno de los proyectos tiene un presupuesto aproximado en donde se definen los montos según su costo, incluyendo la contraparte local-comunitaria, lo municipal y lo solicitado al cooperante.

**Elaborar guía de potencialidades cooperantes con su nombre, teléfono, dirección etc.**

En lo referente a la administración de recursos de inversión, la municipalidad ha ganado suficiente experiencia mediante la ejecución de proyectos, tanto con recursos

propios, como recursos adquiridos con el estado (Transferencia), y recursos con cooperantes.

**Describir como se administraran los recursos quienes lo harán municipalidad, comunidad, mancomunidad etc.**

Los recursos financieros actualmente son administrados directamente por la unidad de tesorería municipal conforme a las normas presupuestarias y de procedimientos administrativos, que anualmente son aprobadas por la corporación municipal, conforme a la ley de contratación del estado y las disposiciones del tribunal superior de cuentas, y otras disposiciones normativas.

**Realizaran comités de finanzas, apertura de cuentas de cheques.**

Se aprovechara la experiencia a obtener con el Ciclo Unificado de Proyectos, en este caso los recursos serán transferidos a las comunidades y sus organizaciones responsables; las cuales organizarán comités de finanzas, harán apertura de cuenta de cheques, llevarán sistemas contables y prepararán informes mensuales y de liquidación al final del proyecto. El papel de la municipalidad será asesor, supervisor, auditor externo y receptor del bien construido a satisfacción.

### **1.34 Plan de comunicación**

A efectos que el PDM se convierta en un instrumento de gestión y por tanto de conocimiento general para la sociedad del territorio del municipio, para el gobierno central y la cooperación, se requiere de una estrategia de socialización del mismo de modo que los diversos actores se apropien del plan. Por lo anterior, se ha diseñado un plan de comunicación bajo los siguientes aspectos:

**Objetivo general:**

Socializar el PDM de Aramecina, Valle y su importancia en el desarrollo territorial municipal.

**Objetivos específicos:**

1. Dar a conocer los principales problemas identificados, la visión compartida, las líneas estratégicas y propuestas de proyectos estratégicos y los temas de desarrollo del municipio.
2. Lograr compromisos de la sociedad civil, instituciones privadas y organismos cooperantes para la ejecución del PDM.

3. Incidir ante el gobierno central para obtener el apoyo en la ejecución de proyectos orientados a los objetivos sostenibles (ODS) y (PN) plan de nación.

## 1.35 Viabilidad.

### **Social:**

El proceso de PDM se construye a partir de la preparación de los Planes de Desarrollo Comunitario (PDC), proceso que implicó la preparación de una línea de base comunitaria participativa, la identificación de líderes comunitarios facilitadores, la capacitación de estos líderes en la metodología PDC, la realización de dos a tres asambleas por comunidad para analizar los resultados de la línea de base e identificar ideas de proyectos, la consolidación del plan por el equipo facilitador, y sobre esta base preparar los planes zonales, el plan plurianual y planes anuales. Por tanto podemos concluir que el proceso de gestión del PDM y de los PDC tiene una alta viabilidad social porque en el mismo ha existido una participación efectiva de la base social comunitaria de los líderes y las autoridades municipales, cuestión que pueden corroborarse con los listados y las certificaciones de puntos de acta.

### **Financiero:**

Muchos de los proyectos identificados en los PDC son ejecutables con recursos locales, sin necesidad de obtención de recursos externos, más que el compromiso de sus líderes y de sus organizaciones de querer impulsarlos para mejorar las condiciones económicas y sociales comunitarias.

La cantidad de proyectos identificadas en el plan plurianual y en otros que constituyen el banco municipal de proyectos (Planes Zonales y PDC), son demasiados si los comparamos con la disponibilidad financiera local y municipal, por lo que será necesario motivar a la cooperación externa para atraer nuevos recursos al municipio.

### **Técnico:**

La mayoría de proyectos son de Desarrollo social, Infraestructura Social y Desarrollo Productivo, existe localmente disponibilidad de recurso humano en proceso de capacitación.

## 1.36 Limitantes y riesgos

### **Limitantes:**

- La municipalidad no dispone del suficiente recurso humano a nivel técnico que apoye la gestión de los proyectos.

- A pesar del esfuerzo y ejercicio realizado en proceso de planificación comunitaria, la mayoría de la población no está consiente ni posee una cultura de solidaridad y voluntariado en la ejecución de proyectos comunitarios.
- Los ingresos corrientes municipales son limitados, lo que afecta el uso de recursos para inversión.
- No existe una cultura empresarial y hay mucho poco recurso humano con formación secundaria en el campo contable administrativo, lo cual afecta los emprendimientos a nivel productivo.

### **Riesgos:**

- El sectarismo político afecten la gestión y ejecución de los proyectos.
- A pesar del esfuerzo participativo de planificación comunitaria, la mayoría de la población no haya entendido que el plan es una herramienta fundamental para el desarrollo local y las comunidades del municipio.
- Dificultad de cohesión entre las organizaciones existentes en las comunidades, que afecte la consolidación de una instancia comunitaria que lidere la gestión del PDC y PDM.
- Que el nuevo gobierno municipal no asuma con responsabilidad la necesidad de promover el desarrollo municipal sobre la base del PDM.
- Que las instituciones existentes en el municipio no logren concertar apoyo y acciones conjuntas con la municipalidad y las comunidades.

## **1.37 Costos y financiamiento**

**Para efectos de ilustración los costos los hemos calculado a dos niveles:**

- a) A nivel de los planes Zonales y Estratégicos
- b) A Nivel del Plan de Inversión Municipal Anual (por eje temático)

Los dos primeros cálculos tienen el propósito de conocer cuál es el verdadero costo, a precios actuales, para solventar los problemas y demandas que tienen el conjunto de comunidades del municipio, igual podemos decir en lo referente a los planes zonales, este último considerando una priorización con relación al conjunto de los primeros. No obstante, para tener una estimación de los proyectos priorizados a nivel del municipio se ha realizado el cálculo de costos solamente del plan

Plurianual, por cada eje temático, que representan el conjunto de proyecto priorizados a este nivel sobre la base de los planes zonales. A continuación se muestran los resultados:

### **A) ANIVEL DE LOS PLANES ZONALES Y ESTRATEGICOS**

<b>TOTAL DE GASTOS POR ZONA</b>
---------------------------------



ZONA ALTA	ZONA MEDIA	ZONA BAJA
21,688,000.00	27,719,000.00	10,625,000.00
<b>TOTAL</b>		
60,032,000.00		

TOTAL DE GASTOS ESTRATEGICOS POR BLOQUES				
INFRAESTRUCTURA SOCIAL	DESARROLLO SOCIAL	DESARROLLO PRODUCTIVO	DESARROLLO AMBIENTAL	DESARROLLO ESTRATEGICO
14,825,261.00	5,810,000.00	8,910,000.00	30,000.00	2,500,000.00
<b>TOTAL</b>				
32,075,261.00				

**B) A NIVEL DEL PLAN DE INVERSION MUNICIPAL ANUAL (POR EJE TEMATICO)**

Prioridad	Nombre del proyecto	Eje Tematico	Comunidad	Costo Total	Trimestres	Financiamiento	
						Municipal	Externo
<b>PROYECTOS ESTRATEGICOS</b>							
1	Construcción de cancha polideportiva del centro educativo Lempira	Educación	Santa Lucia	639,968	4	639,968	
2	Construcción de 100 metros lineales de muros perimetral de edificio del instituto Ángel G. Hernández	Educación	Llano del pueblo	260,000		260,000	
3	Mejoramiento de techo de edificio de escuela Pedro Nufios	Educación	Tablón	200,000		200,000	
4	Construcción de muro perimetral de edificio de escuela Juan Ramón Molina	Educación	Caballito	200,000		200,000	
5	Ampliación de edificio de centro de salud Profe. José Andrés Maldonado	Salud	Casco urbano	780,000	1	780,000	
6	Seguimiento de relleno sanitario	Agua y saneamiento	La peña	1,000,000	1	1,000,000	

7	Conformación de terreno en aldea el Macuelizo para construcción de viviendas para familias de madres solas	Vulnerable Mujer	Macuelizo	400,000	1	400,000	
8	Reconstrucción de caja puente de rio Apasapo paso los santos	Infraestructura	Cantil	750,000	2	750,000	
9	Construcción de pavimento de concreto hidráulico de calle desde pulpería sarito hasta calle de inversiones cuevas	Infraestructura social	Casco urbano	445,292.76		445,292.76	
<b>ZONA ALTA</b>							
10	perforación de pozo para sistema de agua potable por bombeo	Agua y saneamiento	Los terreros	150,000	1	150,000	
11	Reparación de carretera	Infraestructura	Zonal	570,607.24	1	570,607.24	
<b>ZONA MEDIA</b>							
12	Donación de bonos tecnológicos	Economía	Zonal	533,033.60	1	533,033.60	
13	Perforación de pozo para sistema de agua potable por bombeo	Agua y saneamiento	Talpetate	180,000	1	180,000	
14	Remodelación de mercado municipal	Infraestructura social	Casco Urbano	1,835,000	1	1,835,000	
15	Construcción de sistema de agua potable por bombeo	Agua y saneamiento	Mahoma	355,000	3	355,000	
16	Mejoramiento de sistema de agua por bombeo	Agua y saneamiento	San Andrés	100,000		100,000	
17	Mejoramiento de agua de sistema de agua por bombeo	Agua y saneamiento	Casco urbano	280,000		280,000	
18	Mejoramiento de carretera	Infraestructura social	Zonal	573,000	1	573,000	
<b>ZONA BAJA</b>							
19	Perforación de pozo para sistema de agua potable por bombeo	Agua y saneamiento	Tierra blanca	180,000	1	180,000	
20	Mejoramiento de carretera	Infraestructura social	Zonal	5,820,000	1	80,000	

**NOMBRES DE EJES TEMATICO:**

<b>EJE TEMATICO</b>	<b>CANTIDAD</b>	<b>COSTOS</b>
<b>Educación</b>	4	1,353,968.00
<b>Salud y Nutrición</b>	1	780,000.00
<b>Agua y Saneamiento</b>	7	2,245,000.00
<b>Grupos Vulnerables Mujer</b>	1	400,000.00
<b>Infraestructura Social</b>	6	9,993,900
<b>Economía</b>	1	533,033.60
<b>TOTAL</b>	<b>20</b>	<b>15,305,901.60</b>

## 1.38 Seguimiento y evaluación

### Seguimiento

Describir cada cuanto tiempo, como y que instrumentos vamos a utilizar en el seguimiento del plan. Eje: instrumentos contables, encuestas, auditorías, informes, etc.

El concepto de seguimiento consiste en evaluar lo programado vrs lo ejecutado del plan de Desarrollo Municipal de forma participativa. Que permita visualizar el nivel de avance en la ejecución y la reprogramación de actividades.

Para el seguimiento se cuenta con un comité de instancia ciudadana, que su función es velar por la ejecución de este Plan de Desarrollo Municipal. El equipo de la Unidad Técnica Municipal (UTM) junto con dos representantes de la corporación municipal quienes serán los responsables de analizar semestralmente los avances en la ejecución del plan.

Se cuenta con un plan de inversión anual y plurianual que establece los proyectos planificados que serán ejecutados

El resumen de estos planes deberá acompañarse de un análisis de limitantes encontradas y recomendaciones que el comité de instancia ciudadana presentara a la corporación municipal.

Este informe deberá de ir acompañado de su resumen de la ejecución financiera por cada proyecto preparado por la unidad de tesorería.

## **Evaluación**

### **Cada cuanto tiempo se realizarán ejercicios de evaluación.**

Con apoyo de la unidad técnica de (MAFRON) prepararan indicadores de efecto e impacto por cada proyecto programado. El proceso de evaluación implicara determinar el nivel de efectos e impactos alcanzados en la ejecución de cada proyecto según los objetivos definidos para cada uno de ellos.

### **Que instrumentos se utilizarán y quienes participarán.**

Debe definirse una valoración por cada indicador correspondiente a cada proyecto a fin de medir el porcentaje de alcance por cada uno y en su totalidad; de esta manera obtendrá los resultados de evaluación de la ejecución del plan.

### **A que instancias mantendrán informados y que mecanismos se utilizarán para mantener informados a las comunidades y población del municipio.**

Este ejercicio se realizara anualmente y será presentado a la corporación municipal y en cada cabildo abierto.

# ANEXOS

INDICADORES DE LINEA BASE DEL  
MUNICIPIO DE Aramecina, VALLE

INDICADORES DE LINEA BASE DEL MUNICIPIO

## REPORTES DE ANEXOS

Fecha Inicio: 1988-12-31  
Municipio: 1704 - ARAMECINA

REPORTE - ANEXOS LINEA BASE DEMOGRAFICA Y SOCIOECONOMICA DEL MUNICIPIO  
Fecha Final: 1988-12-31  
Comunidad: Varias

Departamento: 17 - VALLE

Temáticas	Indicadores de Línea Base	Cantidad	Porcentaje
Datos Generales sobre Población	Viviendas Encuestadas	1548	
	Población Total	6593	
	Población Masculina	3182	48.26
	Población Femenina	3411	51.74
	Promedio de personas por vivienda		4.26
	Menores de 1 año	114	1.73
	De 1 a 4 años	593	9
	De 5 a 6 años	276	4.22
	De 7 a 12 años	824	12.5
	De 13 a 15 años	407	6.17
	De 16 a 18 años	475	7.21
	De 19 a 23 años	689	10.45
	De 24 a 30 años	788	11.95
	De 31 a 40 años	701	10.63
	De 41 a 50 años	584	8.86
De 51 a 64 años	615	9.33	
De 65 años y mas	524	7.95	
Fuerza de Trabajo	Población de edad de trabajar(PET)	5185	
	Población económicamente activa(PEA)	2265	44.07
	Población económicamente activa(PEA) ocupada	1745	76.37
	Población económicamente activa(PEA) desocupada	540	23.63
	Tasa de empleo		
	Población económicamente inactiva(PEI)	2900	55.93
	Población en que su ocupación es como empleado	0	
	Población en que su ocupación es como empleado sector comercial	0	
	Población en que su ocupación es como empleado sector industrial	0	
	Población en que su ocupación es como empleado sector servicio	0	
	Población en que su ocupación es trabaja por cuenta propia	0	
	Población en que su ocupación es que trabaja sector primario	0	
	Población en que su ocupación es que trabaja sector secundario	0	
	Población en que su ocupación es que trabaja sector terciario	0	
	# de empleos generados en cualquier sector productivo	0	0
	# Promedio de hogares con Ingreso diario per capita menor de un \$1	81	5.23
	# Promedio de hogares con Ingreso diario per capita entre \$1 y \$2	0	0
	# Promedio de hogares con Ingreso diario per capita mayor que \$2	1240	80.1
	# de hogares que su Ingreso les ajusta para alimentarse los 3 tiempos	1461	94.38
	# de hogares que su Ingreso les ajusta para alimentarse los 2 tiempos	78	5.04
# de hogares que su Ingreso les ajusta para alimentarse 1 tiempo	9	0.58	
Ingresos por remesas	# de hogares que reciben remesas	665	42.96
	# de hogares que reciben remesas menos de Lps. 1000	48	7.22
	# de hogares que reciben remesas entre Lps. 1001 y 2000	156	23.46
	# de hogares que reciben remesas de Lps. 2001 en adelante	159	23.91
Ingresos Mensuales Familiares	# de hogares que reciben Ingresos menores Lps. 1000	178	11.5
	# de hogares que reciben Ingresos entre Lps. 1001 y 2000	431	27.84
	# de hogares que reciben Ingresos entre Lps. 2001 y 4000	367	23.71
	# de hogares que reciben Ingresos entre Lps. 4001 y 8000	229	14.79
	# de hogares que reciben Ingresos entre Lps. 8001 y 12000	62	4.01
	# de hogares que reciben Ingresos entre Lps. 12001 y 20000	32	2.07
	# de hogares que reciben Ingresos entre Lps. 20001 y 30000	19	1.23
	# de hogares que reciben Ingresos entre Lps. 30001 y 50000	3	0.19
	# de hogares que reciben Ingresos mayores que Lps. 50000	0	0
Educación	Datos sobre población estudiantil		
	# de niños(a) en edad de estudiar	2674	40.56
	# de niños(a) en edad de estudiar que actualmente estudian	1462	54.67
	# de niños(a) en edad de estudiar que actualmente no estudian	1212	45.33
	# de niños en edad de estudiar	1382	51.68
	# de niñas en edad de estudiar	1292	48.32
	# de niños que estudian sin edad de estudiar	137	2.08
	# de niñas que estudian sin edad de estudiar	136	2.06

Tematicas	Indicadores de Linea Base	Cantidad	Porcentaje
	# de niños(a) que estudian sin edad de estudiar	273	4.14
	# de niños(a) en edad pre-escolar	196	7.33
	# de niños(a) en edad pre-escolar que estudian	175	89.29
	# de niños(a) en edad primaria	1774	66.34
	# de niños(a) en edad primaria que estudian	872	49.15
	# de niños(a) en edad de plan básico	411	15.37
	# de niños(a) en edad de plan básico que estudian	269	65.45
Estudios diversificados	# de niños(a) en edad de diversificado	244	9.12
	# de niños(a) en edad de diversificado que estudian	112	45.9
Estudios universitarios	# de jóvenes en edad de estudiar en universidad	42	1.57
	# de jóvenes en edad de estudiar en universidad que estudian	34	80.95
Escolaridad promedio(PN)	Tasa de escolaridad promedio(Investigar en centro educativo)		
	Población fuerza de trabajo emergente	882	17.01
	Población fuerza de trabajo emergente que estudia en secundaria	298	5.75
Género			
	# de niños(a) que estudian en preescolar	175	11.97
	# de niños que estudian en preescolar	88	50.29
	# de niñas que estudian en preescolar	87	49.71
	# de niños(a) que estudian en primaria	872	59.64
	# de niños que estudian en primaria	465	53.33
	# de niñas que estudian en primaria	407	46.67
	# de niños(a) que estudian en secundaria (plan básico)	269	18.4
	# de niños que estudian en secundaria (plan básico)	139	51.67
	# de niñas que estudian en secundaria (plan básico)	130	48.33
	# de niños(a) que estudian en diversificado	112	7.66
	# de niños que estudian en diversificado	58	51.79
	# de niñas que estudian en diversificado	54	48.21
	# de jóvenes que estudian en universidad	34	2.33
	# de hombres que estudian universidad	10	29.41
	# de mujeres que estudian universidad	24	70.59
Fuerza de trabajo	# de hombres en edad de trabajar	2456	47.37
	# de mujeres en edad de trabajar	2729	52.63
	# de hombres que trabajan remuneradamente (ocupación)	1611	31.07
	# de mujeres que trabajan remuneradamente (ocupación)	291	5.61
	# de hombres fuerza de trabajo emergente que estudian secundaria	157	3.03
	# de mujeres fuerza de trabajo emergente que estudian secundaria	141	2.72
Jejes(a) de hogar	# Madres solteras	285	8.36
	# Padres solteros	68	2.14
Salud	Tasa de embarazos en adolescentes(PN) (13 a 21 años)(Investigar en centro de salud)		
	# de niños menos de 5 años	859	13.03
	# de niños muertos menos de 5 años en el año anterior	2	0.23
	# muertes infantiles por 1000 niños nacidos vivos		
	# de partos atendidos durante el año anterior	107	
	Total de niños(a) nacidos en el año anterior	113	
	# de partos atendidos en centro de salud	0	0
	# de partos atendidos en materno infantil	91	85.05
	# de partos atendidos en hospital	16	14.95
	# de partos atendidos en clínica privada	0	0
	# de partos atendidos en otros centros de salud	0	0
Objetivo No.3	# de madres murieron antes del parto año anterior	2	100
	# de madres murieron durante del parto año anterior	0	0
	# de madres murieron post parto año anterior	0	0
	Tasa de mortalidad materna por cada 1000 partos		18.69
	# de personas que se enfermaron de Infecciones respiratorias agudas	1891	42.22
	# de personas que se enfermaron de Dengue Clásico	263	5.87
	# de personas que se enfermaron de Paludismo	1	0.02
	# de personas que se enfermaron de Dengue hemorrágico	17	0.38
	# de personas que se enfermaron de Chagas	13	0.29

Tematicas	Indicadores de Linea Base	Cantidad	Porcentaje
	# de personas que se enfermaron de ZIKA	246	5.49
	# de personas que se enfermaron de Chicunguya	1160	25.90
	# de personas que se enfermaron de Hipertension Arterial	215	4.80
	# de personas que se enfermaron de Diabetes	96	2.14
	# de personas que se enfermaron de Asma bronquial	145	3.24
	# de personas que se enfermaron de Epilepsia	17	0.38
	# de personas que se enfermaron de Neumonía	1	0.02
	# de personas que se enfermaron de Consumo de alcohol	13	0.29
	# de personas que se enfermaron de Consumo de drogas	1	0.02
	# de personas que se enfermaron de Tuberculosis	2	0.04
	# de personas que se enfermaron de Cáncer	1	0.02
	# de personas que se enfermaron de Diarreas	249	5.56
	# de personas que se enfermaron de De la piel	112	2.50
	# de personas que se enfermaron de Discapacidad	36	0.80
Servicios públicos	# de viviendas con servicio de Agua de pozo propio	297	19.19
	# de viviendas con servicio de Agua domiciliar de pozo comunal	206	13.31
	# de viviendas con servicio de Acarrea agua de río o quebrada	110	7.11
	# de viviendas con servicio de Agua domiciliar por acueducto	713	46.06
	# de viviendas con servicio de Agua llave pública / fuente	343	22.16
	# de viviendas con servicio de Reservoirio de agua lluvia	20	1.29
	# de viviendas con servicio de Inodoro o servicio sanitario	288	18.60
	# de viviendas con servicio de Letrina de fosa simple	128	8.27
	# de viviendas con servicio de Letrina de fosa séptica	567	36.63
	# de viviendas con servicio de Usa letrina	382	24.68
	# de viviendas con servicio de Recolección de basura	252	16.28
	# de viviendas con servicio de Aseo de calles	313	20.22
	# de viviendas con servicio de Energia eléctrica domiciliar	1216	78.55
	# de viviendas con servicio de Teléfono (HONDUTEL)	27	1.74
	# de viviendas con servicio de Teléfono (Celular móvil o fijo)	1048	67.70
	# de viviendas con servicio de Alumbrado público	911	58.85
	# de viviendas con servicio de Mantenimiento de calles	968	62.53
Vivienda	# total de viviendas y edificaciones	1548	
	# de edificaciones públicas y privadas		
	# de viviendas		
	# de viviendas desocupadas		
	# de viviendas ocupadas		
Material de construcción	# de viviendas construidas de adobe	1032	66.67
	# de viviendas construidas de bloque	333	21.51
	# de viviendas construidas de ladrillo	93	6.01
	# de viviendas construidas de bahareque	84	5.43
	# de viviendas construidas de madera	2	0.13
	# de viviendas construidas de desperdicios	4	0.26
	# de viviendas construidas de yugua	0	0
Tenencia de la vivienda	# de familias con vivienda propia totalmente pagada	1219	78.75
	# de familias con vivienda propia pagando	26	1.68
	# de familias alquilando vivienda	69	4.46
	# de familias con vivienda cedida o prestada	234	15.12
	# de familias con vivienda propia pagada y dominio pleno	862	70.71
	# de familias con vivienda propia pagada y dominio útil	355	29.12
	# de familias con vivienda propia pagada y dominio ocupación	0	0
	# de familias con vivienda propia pagada y dominio posesión	1	0.08
Problemas principales de las viviendas	# de viviendas que no tienen repello	467	30.17
	# de viviendas que no tienen repello externo	44	9.42
	# de viviendas que no tienen repello interno	36	7.71
	# de viviendas sin repello ambos	387	62.87
	# de viviendas con piso de tierra	88	5.68
	# de viviendas sin cielo falso	434	28.04



Tematicas	Indicadores de Línea Base	Cantidad	Porcentaje
Condiciones de la vivienda	# de viviendas con techo en mal estado	108	6.96
	# de viviendas problemas estructurales	127	8.2
	# de viviendas sin problemas	394	25.45
	# de viviendas en buenas condiciones	517	33.4
Consumo energético para cocinar	# de viviendas en regulares condiciones	902	58.27
	# de viviendas en malas condiciones	129	8.33
	# de viviendas que utilizan electricidad para cocinar	103	6.65
	# de viviendas que utilizan el gas volátil para cocinar	118	7.62
Espacios de la vivienda	# de viviendas que utilizan kerosén para cocinar	49	3.17
	# de viviendas que utilizan kerosén eco fogón	86	5.56
	# de viviendas que utilizan leña para cocinar	1284	82.95
	# de viviendas con sin piezas	0	0
Viviendas con baños	# de viviendas con una sola pieza	79	5.1
	# de viviendas con dos piezas	204	13.18
	# de viviendas con tres o mas piezas	1265	81.72
Dormitorios por vivienda	# de viviendas sin baño	514	33.2
	# de viviendas con un baño	941	60.79
	# de viviendas con dos a mas baños	93	6.01
Familias por vivienda	# de viviendas que tiene sin dormitorios	0	0
	# de viviendas que tiene una pieza como dormitorio	566	36.56
	# de viviendas que tiene dos piezas como dormitorio	707	45.67
	# de viviendas que tiene tres o mas piezas como dormitorio	275	17.76
Emigración	# de viviendas sin una familia	3	0.19
	# de viviendas con una familia	1260	81.4
	# de viviendas con dos familias	230	14.86
Acceso al crédito	# de viviendas con tres o mas familias	55	3.55
	# hogares con algún miembro emigrado	119	7.69
	# hogares con ningún miembro emigrado	1429	92.31
	# hogares con alguna mujer que haya emigrado	38	2.45
Seguridad Alimentaria	# hogares con algún hombre que haya emigrado	99	6.4
	# hogares con un miembro haya obtenido algún préstamo	52	3.36
	# hogares sin un miembro haya obtenido algún préstamo	1496	96.64
	# hogares con alguna mujer con préstamo	15	28.85
Tenencia de la Tierra	# hogares con algun hombre con préstamo	37	71.15
	# hogares que producen alimentos	876	56.59
	# hogares que NO producen alimentos	672	43.41
	# hogares que producen alimentos para autoconsumo	743	84.82
	# hogares que NO producen alimentos para autoconsumo	133	15.18
	# hogares que tienen huerto en su vivienda	89	5.75
	# hogares que NO tienen huerto en su vivienda	1459	94.25
Violencia	# hogares que cuentan con animales de granja	1154	74.55
	# hogares que NO cuentan con animales de granja	394	25.45
	# hogares con tierra propia totalmente pagada	453	29.26
	# hogares con tierra propia pagando	11	0.71
	# hogares con tierra alquilada	289	18.67
	# hogares con tierra prestada	257	16.6
	# hogares con tierra en litigio	5	0.32
Participación	# hogares con tierra comunal	1	0.06
	# hogares no tienen tierra	532	34.37
	# hogares con sistema de riego	47	5.37
Participación	# Jef@s de familia conocen casos de violencia Intrafamiliar	6	0.39
	# Jef@s de familia le ha sucedido o familia caso de violencia ultimo año	15	0.97
	# Jef@s de familia se sienten segur@s en comunidad	1478	95.48
	# de hombres que participan en organizaciones(> 18)	348	19.59
Participación	# de mujeres que participan en organizaciones(> 18)	440	20.7
	# de viviendas donde participan solo un hombre	279	18.02
	# de viviendas donde participan dos mujeres y mas	44	2.84

# REPORTE DE FRECUENCIA SIMPLE

## REPORTE - FRECUENCIA SIMPLE

Fecha Inicio:  
Comunidad: Varian

Fecha Final:

Departamento: 17 - VALLE

Municipio: 1704 - ARAMECINA

### === A. DATOS DEMOGRÁFICOS ===

#### 12. Datos de la Familia

Orden	Descripción	Cantidad	%	Hombres	%	Mujeres	%	Hombres Leen	%	Mujeres Leen	%	Hombres no Leen	%	Mujeres no Leen	%
1	Menores de 1 año	114	1.73	50	1.57	64	1.88								
2	De 1 a 4 años	593	9.00	313	9.84	280	8.21								
3	De 5 a 6 años	278	4.22	143	4.49	135	3.96	75	2.93	71	2.54	68	10.99	64	10.36
4	De 7 a 12 años	824	12.50	433	13.61	391	11.47	417	16.28	369	13.23	16	2.58	22	3.56
5	De 13 a 15 años	407	6.17	203	6.38	204	5.98	198	7.73	197	7.06	5	0.81	7	1.13
6	De 16 a 18 años	475	7.21	264	8.30	211	6.19	261	10.19	206	7.38	3	0.48	5	0.81
7	De 19 a 23 años	689	10.46	340	10.69	349	10.23	330	12.88	343	12.29	10	1.62	6	0.97
8	De 24 a 30 años	788	11.95	365	11.47	423	12.40	353	13.78	403	14.44	12	1.94	20	3.24
9	De 31 a 40 años	701	10.63	288	9.05	413	12.11	269	10.50	390	13.98	19	3.07	23	3.72
10	De 41 a 50 años	584	8.86	265	8.01	329	9.65	232	9.06	306	10.97	23	3.72	23	3.72
11	De 51 a 64 años	615	9.33	283	8.89	332	9.74	241	9.41	294	10.54	42	6.79	38	6.15
12	De 65 años y mas	524	7.95	245	7.70	279	8.18	186	7.26	211	7.56	59	9.53	68	11.00
<b>Total</b>		<b>6592</b>		<b>3182</b>		<b>3410</b>		<b>2562</b>		<b>2790</b>		<b>257</b>		<b>276</b>	

#### P.12.1 Analfabetismo por rangos de edad

Orden	Descripción	Cantidad	%
4	De 7 a 12 años	38	7.13
5	De 13 a 15 años	12	2.25
6	De 16 a 18 años	8	1.5
7	De 19 a 23 años	16	3
8	De 24 a 30 años	32	6
9	De 31 a 40 años	42	7.88
10	De 41 a 50 años	46	8.63
11	De 51 a 64 años	80	15.01
12	De 65 años y mas	127	23.83
<b>Total</b>		<b>401</b>	

#### P.12.2 Cantidad de personas por edad y sexo

Edad	Cantidad Hombres	Cantidad Mujeres	Total
0	50	64	114

## REPORTE - FRECUENCIA SIMPLE

Fecha Inicio:  
Comunidad: Varlas

Fecha Final:

Departamento: 17 - VALLE

Municipio: 1704 - ARANECINA

### P.12.2 Cantidad de personas por edad y sexo

Edad	Cantidad Hombres	Cantidad Mujeres	Total
1	84	73	157
2	65	67	132
3	77	70	147
4	87	70	157
5	70	82	152
6	73	53	126
7	81	63	144
8	72	63	135
9	67	76	143
10	79	61	140
11	60	63	123
12	74	65	139
13	64	66	130
14	75	70	145
15	64	68	132
16	110	70	180
17	71	78	149
18	83	63	146
19	73	74	147
20	64	63	127
21	57	51	108
22	78	78	156
23	68	84	152
24	73	85	158
25	56	59	115
26	50	59	109
27	50	58	108
28	53	55	108
29	44	52	96
30	39	55	94

**REPORTE - FRECUENCIA SIMPLE**Fecha Inicio:  
Comunidad: Varas

Fecha Final:

Departamento: 17 - VALLE

Municipio: 1704 - ARAMECINA

**P.12.2 Cantidad de personas por edad y sexo**

<b>Edad</b>	<b>Cantidad Hombres</b>	<b>Cantidad Mujeres</b>	<b>Total</b>
31	21	42	63
32	38	38	76
33	21	42	63
34	29	38	67
35	31	53	84
36	31	26	57
37	27	34	61
38	40	48	88
39	20	43	63
40	30	49	79
41	30	22	52
42	24	38	62
43	19	38	57
44	26	28	54
45	37	40	77
46	19	38	57
47	23	26	49
48	28	38	66
49	19	20	39
50	30	41	71
51	20	17	37
52	25	35	60
53	23	32	55
54	19	31	50
55	23	26	49
56	22	24	46
57	21	22	43
58	22	18	40
59	15	23	38
60	31	31	62

REPORTE - FRECUENCIA SIMPLE

Fecha Inicio:  
Comunidad: Varias

Fecha Final:

Departamento: 17 - VALLE

Municipio: 1704 - ARAMECINA

P.12.2 Cantidad de personas por edad y sexo

Edad	Cantidad Hombres	Cantidad Mujeres	Total
61	16	10	26
62	22	23	45
63	10	15	25
64	14	25	39
65	21	23	44
66	16	23	39
67	11	17	28
68	15	21	36
69	7	15	22
70	24	17	41
71	10	7	17
72	13	6	19
73	11	11	22
74	6	9	15
75	13	7	20
76	8	17	25
77	8	10	18
78	9	15	24
79	6	7	13
80	8	11	19
81	2	7	9
82	7	8	15
83	8	8	16
84	6	7	13
85	7	3	10
86	6	0	6
87	5	6	11
88	4	2	6
89	5	7	12
90	0	5	5

## REPORTE - FRECUENCIA SIMPLE

Fecha Inicio:  
Comunidad: Varlas

Fecha Final:

Departamento: 17 - VALLE

Municipio: 1704 - ARAMECINA

### P.12.2 Cantidad de personas por edad y sexo

Edad	Cantidad Hombres	Cantidad Mujeres	Total
91	1	1	2
92	3	1	4
93	1	3	4
94	0	2	2
95	1	0	1
96	1	0	1
97	0	1	1
98	0	1	1
99	1	0	1
102	1	0	1
103	0	1	1
<b>Total</b>	<b>3182</b>	<b>3411</b>	<b>6593</b>

### P.13 Cantidad de personas por edad rangos de 5 años

Rango	Cantidad Hombres	Cantidad Mujeres	Total
De 0 a 4 años	363	344	707
De 5 a 9 años	363	337	700
De 10 a 14 años	352	325	677
De 15 a 19 años	401	353	754
De 20 a 24 años	340	361	701
De 25 a 29 años	253	283	536
De 30 a 34 años	148	215	363
De 35 a 39 años	149	204	353
De 40 a 44 años	129	175	304
De 45 a 49 años	126	162	288
De 50 a 54 años	117	156	273
De 55 a 59 años	117	156	273
De 60 a 64 años	103	113	216
De 65 a 69 años	93	104	197
De 70 a 74 años	70	99	169
De 75 a 79 años	64	50	114

REPORTE - FRECUENCIA SIMPLE

Fecha Inicio:  
Comunidad: Varlas

Fecha Final:

Departamento: 17 - VALLE

Municipio: 1704 - ARAMECINA

P.13 Cantidad de personas por edad rangos de 5 años

Rango	Cantidad Hombres	Cantidad Mujeres	Total
De 75 a 79 años	44	56	100
De 80 a 84 años	31	41	72
De 85 a 89 años	27	18	45
De 90 a 94 años	5	12	17
De 95 a 99 años	3	2	5
De 100 a 104 años	1	1	2
De 105 a 109 años	0	0	0
De 110 a 114 años	0	0	0
<b>Total</b>	<b>3182</b>	<b>3411</b>	<b>6593</b>

P.14 Total madres solteras 285

P.18 Cantidad de nacimientos durante el año pasado

P.15 Total padres solteros 68

Total Niños	Total Niñas	Total Nacimientos	Edad Promedio Madre
61	52	113	25.18

**REPORTE - FRECUENCIA SIMPLE**

Fecha Inicio:  
Comunidad: Varlas

Fecha Final:

Departamento: 17 - VALLE

Municipio: 1704 - ARAMECINA

**=== B. DATOS DE SALUD ===**

**P.17 Rango edad embarazos**

Rango	Cantidad	%
c de 10 a 14	1	33.33
f de 20 a 24	1	33.33
g de 25 a 29	1	33.33
<b>Total</b>	<b>3</b>	

**P.17.1 Cantidad de embarazadas**

Cantidad
6

**P.18 Donde nacio el último niño(a)**

Lugar	Cantidad	%
Clinica matern infantil	89	83.18
Hospital	16	14.95
<b>Total</b>	<b>105</b>	

**18. Hubo alguna muerte materna?**

Quando	Cantidad
Durante embarazo	2
<b>Total</b>	<b>2</b>

**P.18.1 Muertes durante el parto**

Respuesta	Cantidad	%
Si	2	0.13
No	1546	99.87
<b>Total</b>	<b>1548</b>	

**P.20 Planifloa con su pareja**

Respuesta	Cantidad	%
Si	348	22.48
No	1200	77.52
<b>Total</b>	<b>1548</b>	

**P.21 Que tipo de metodo utiliza**

Orden	Descripción	Cantidad	%
1	Ritmo	25	7.2
2	DIU	28	8.07
3	Pastilla	73	21.04
4	Preservativo	15	4.32
5	Inyección	164	47.26
6	Operación	32	9.22
7	Implante	10	2.88
<b>Total</b>		<b>347</b>	

**P.21.1 Quien se opero**

Respuesta	Cantidad	%
Hombre	0	0
Mujer	32	100
<b>Total</b>	<b>32</b>	

**P.22 Muertes de niños(a) menores de 6 años**

Respuesta	Cantidad	%
Niños	1	50
Niñas	1	50
<b>Total</b>	<b>2</b>	

**P.23 Se manifestaron enfermedades**

Orden	Descripción	T. Manif	%	Hombrec	%	Mujeres	%	Publico	%	Privada	%
1	Infecciones respiratorias agudas	1891	42.22	917	45.02	974	39.89	1385	42.71	80	16.74
2	Dengue Clásico	263	5.87	130	6.38	133	5.45	173	5.33	36	7.53
3	Paludismo	1	0.02	1	0.05	0	0	1	0.03	0	0
4	Dengue hemorrágico	17	0.38	10	0.49	7	0.29	13	0.4	4	0.84
5	Chagas	13	0.29	5	0.25	8	0.33	8	0.25	5	1.05
6	ZIKA	246	5.49	115	5.65	131	5.36	166	5.12	43	9
7	Chicunguya	1160	25.9	511	25.09	649	26.58	882	27.2	170	35.56
8	Hipertension Arterial	215	4.8	64	3.14	151	6.18	147	4.53	41	8.58
9	Diabetes	96	2.14	24	1.18	72	2.95	58	1.79	36	7.53



REPORTE - FRECUENCIA SIMPLE

Fecha Inicio:  
Comunidad: Varías

Fecha Final:

Departamento: 17 - VALLE

Municipio: 1704 - ARAMECINA

P.23 Se manifestaron enfermedades

Orden	Descripción	T. Manif	%	Hombres	%	Mujeres	%	Pública	%	Privada	%
10	Asma bronquial	145	3.24	61	2.99	84	3.44	106	3.27	29	6.07
11	Epilepsia	17	0.38	10	0.49	7	0.29	14	0.43	1	0.21
12	Neumonía	1	0.02	0	0	1	0.04	0	0	1	0.21
13	Consumo de alcohol	13	0.29	12	0.59	1	0.04	4	0.12	2	0.42
14	Consumo de drogas	1	0.02	1	0.05	0	0	1	0.03	0	0
15	Tuberculosis	2	0.04	0	0	2	0.08	2	0.06	0	0
16	Cáncer	1	0.02	0	0	1	0.04	1	0.03	0	0
17	Diarreas	249	5.56	123	6.04	126	5.16	180	5.55	17	3.56
18	De la piel	112	2.5	38	1.87	74	3.03	74	2.28	10	2.09
19	Discapacidad	36	0.8	15	0.74	21	0.86	28	0.86	3	0.63
<b>Total</b>		<b>4479</b>		<b>2037</b>		<b>2442</b>		<b>3243</b>		<b>478</b>	

P.24 Personas Vaunadas

Orden	Rango	T. Personas	% Total	Hombres	%	Mujeres	%	Con Vauna	%	Sin Vauna	%
1	Menores de 9 años	1401	21.29	723	22.76	678	19.91	1400	21.29	1	16.67
2	De 10 a 19 años	1428	21.7	750	23.61	678	19.91	1428	21.72	0	0
3	De 20 a 64 años	3229	49.07	1459	45.94	1770	51.98	3224	49.03	5	83.33
4	De 65 años y mas	523	7.95	244	7.68	279	8.19	523	7.95	0	0
<b>Total</b>		<b>6581</b>		<b>3176</b>		<b>3405</b>		<b>6575</b>		<b>6</b>	

REPORTE - FRECUENCIA SIMPLE

Fecha Inicio:  
Comunidad: Varlas

Fecha Final:

Departamento: 17 - VALLE

Municipio: 1704 - ARAMECINA

=== C. Seguridad ===

P.26 Casos de violencia				P.28 Víctima de violencia				P.27 ¿Qué tan seguro están			P.28 y 29 Participación		
Respuesta	Cantidad	%	Num. Casos	Respuesta	Cantidad	%	Num. Casos	Respuesta	Cantidad	%	Pregunta	Cantidad	%
SI	6	0.39	7	SI	9	0.58	15	Están seguros	1478	95.48	Cantidad de Hombres	348	44.16
NO	1542	99.61	0	NO	1539	99.42	0	NO están seguros	70	4.52	Cantidad de Mujeres	440	55.84
<b>Total</b>	<b>1548</b>			<b>Total</b>	<b>1548</b>			<b>Total</b>	<b>1548</b>		<b>Total</b>	<b>788</b>	

P.27.1 Motivos de inseguridad

	Orden	Robos	Maras	Drogas	Cantinas	Riñas	Violaciones
1	41	4	1	6	8	2	
2	5	4	1	0	4	0	
3	4	1	0	1	8	0	
4	0	0	0	0	0	0	
5	0	0	0	0	0	0	
6	0	0	0	0	0	0	

Participaciones y Expectativas

Rango de miembros	Cantidad
1 Una mujer	342
1 Un hombre	279
2 Dos hombres	44
2 Dos mujeres	74
3 Mas de dos hombres	25
3 Mas de dos mujeres	24
<b>Total</b>	<b>788</b>

## REPORTE - FRECUENCIA SIMPLE

Fecha Inicio:  
Comunidad: Varías

Fecha Final:

Departamento: 17 - VALLE

Municipio: 1704 - ARAMECINA

### === E. Datos Servicios Públicos ===

#### P.30 Servicios públicos que reciben

No. Servicio	Total	Reciben				Porcentajes							
		Si	%	No	%	Bueno	Regular	Mal	ND	% B	% R	% M	% ND
1 Agua de pozo propio	1548	297	19.19	1251	80.81	136	116	1	44	45.79	39.06	0.34	14.81
2 Agua domiciliar de pozo comunal	1548	206	13.31	1342	86.69	82	108	1	15	39.81	52.43	0.49	7.28
3 Acarrea agua de río o quebrada	1548	110	7.11	1438	92.89								
4 Agua domiciliar por acueducto	1548	713	46.06	835	53.94	244	382	59	28	34.22	53.58	8.27	3.93
5 Agua llave pública / fuente	1548	343	22.16	1205	77.84	113	213	14	3	32.94	62.1	4.08	0.87
6 Reservorio de agua lluvia	1548	20	1.29	1528	98.71	7	8	3	2	35	40	15	10
7 Inodoro o servicio sanitario	1548	288	18.6	1260	81.4	98	179	6	5	34.03	62.15	2.08	1.74
8 Letrina de fosa simple	1548	128	8.27	1420	91.73	25	91	6	6	19.53	71.09	4.69	4.69
9 Letrina de fosa séptica	1548	567	36.63	981	63.37	147	383	8	29	25.93	67.55	1.41	5.11
10 Usa letrina	1548	382	24.68	1166	75.32								
11 Recolección de basura	1548	252	16.28	1296	83.72								
12 Aseo de calles	1548	313	20.22	1235	79.78								
13 Energía eléctrica domiciliar	1548	1216	78.55	332	21.45	133	984	59	40	10.94	80.92	4.85	3.29
14 Teléfono (HONDUTEL)	1548	27	1.74	1521	98.26								
15 Teléfono (Celular móvil o fijo)	1548	1048	67.7	500	32.3								
16 Alumbrado público	1548	911	58.85	637	41.15	86	557	214	54	9.44	61.14	23.49	5.93
17 Mantenimiento de calles	1548	968	62.53	580	37.47	48	860	33	27	4.96	88.84	3.41	2.79

Disposición de escretas: Total: 983 - Porcentaje: 63.5

REPORTE - FRECUENCIA SIMPLE

Fecha Inicio:  
Comunidad: Varías

Fecha Final:

Departamento: 17 - VALLE

Municipio: 1704 - ARAMECINA

P.30.1 Días de la semana que reciben el servicio

Días	Pozo P.	%	Pozo C.	%	Agua Rio	%	Acued.	%	LLave P.	%	Reser.	%	Recol.	%	Aseo C.	%
0	21	7.07	7	3.4	3	2.73	23	3.23	11	3.21	6	30	64	25.4	92	29.39
1	3	1.01	7	3.4	0	0	98	13.74	13	3.79	0	0	68	26.98	153	48.88
2	14	4.71	22	10.68	3	2.73	78	10.94	70	20.41	3	15	87	34.52	50	15.97
3	13	4.38	86	41.75	7	6.36	148	20.76	119	34.69	3	15	16	6.35	13	4.15
4	20	6.73	17	8.25	3	2.73	128	17.95	51	14.87	1	5	2	0.79	1	0.32
5	3	1.01	5	2.43	1	0.91	5	0.7	5	1.46	0	0	0	0	1	0.32
6	2	0.67	1	0.49	0	0	4	0.56	1	0.29	1	5	0	0	0	0
7	221	74.41	61	29.61	93	84.55	229	32.12	73	21.28	6	30	15	5.95	3	0.96
<b>Total</b>	<b>297</b>		<b>206</b>		<b>110</b>		<b>713</b>		<b>343</b>		<b>20</b>		<b>262</b>		<b>313</b>	

**REPORTE - FRECUENCIA SIMPLE**

Fecha Inicio:  
Comunidad: Varlas

Fecha Final:

Departamento: 17 - VALLE

Municipio: 1704 - ARAMECINA

**=== F. Seguridad Alimentaria ===**

P.31 Trabajan la tierra			P.31.1 Trabajan la tierra sexo		
Respuesta	Cantidad	%	Sexo	Cantidad	%
SI	890	57.49	Hombres	1390	96.66
NO	658	42.51	Mujeres	48	3.34
<b>Total</b>	<b>1548</b>		<b>Total</b>	<b>1438</b>	

P.31.2 Personas que trabajan la tierra		
Numero	Cantidad	%
1	553	62.13
2	199	22.36
3	94	10.56
4	32	3.6
5	3	0.34
6	5	0.56
7	2	0.22
8	1	0.11
10	1	0.11
<b>Total</b>	<b>1438</b>	

P.32 Tipo de tenencia de la tierra		
Tipo	Cantidad	%
Propia pagada	453	29.26
Propia pagando	11	0.71
Alquilada	289	18.67
Prestada	257	16.6
En litigio	5	0.32
Comunal	1	0.06
No tiene	532	34.37
<b>Total</b>	<b>1548</b>	

P.32.1 Tipo Dominio		
Tipo	Cantidad	%
Pleno	272	60.04
Uti	181	39.96
<b>Total</b>	<b>453</b>	

P.33 Producen alimentos en la familia		
Respuesta	Cantidad	%
SI	876	56.59
NO	672	43.41
<b>Total</b>	<b>1548</b>	

P.34 Producen para autoconsumo		
Respuesta	Cantidad	%
SI	743	84.82
NO	133	15.18
<b>Total</b>	<b>876</b>	

P.37 Obtiene excedentes para la venta		
Respuesta	Cantidad	%
SI	108	12.33
NO	768	87.67
<b>Total</b>	<b>876</b>	

**P.36 Que se sembró y cuanto se produjo durante el año pasado.**

	Maiz	Frijol	Maicillo	Café	Caña	Otro
Quintales	7729	1348	1310	40	301	1
Tareas	1145	259	228	1	0	0

**P.38 Área en tareas con sistema de riego**

	Goteo	Aspersión	Ninguno	Otro
Tareas	36	0	5	56

## REPORTE - FRECUENCIA SIMPLE

Fecha Inicio:  
Comunidad: Varian

Fecha Final:

Departamento: 17 - VALLE

Municipio: 1704 - ARAMECINA

### P.38 Huertos familiares

Respuesta	Cantidad	%
Si	89	5.75
No	1459	94.25
<b>Total</b>	<b>1548</b>	

### P.38 Tienen animales domesticos

Respuesta	Cantidad	%
Si	1154	74.55
No	394	25.45
<b>Total</b>	<b>1548</b>	

### P.38.1 Cantidad de animales domesticos

Tipo	Cantidad	Hogares	%
Aves	12086	1109	96.1
Bovino	2526	333	28.86
Caprino	80	37	3.21
Equino	139	67	5.81
Porcino	418	140	12.13
Piscicultura	97	32	2.77
Apicultura	15	5	0.43
Domesticos	153	58	5.03

REPORTE - FRECUENCIA SIMPLE

Fecha Inicio:  
Comunidad: Varlas

Fecha Final:

Departamento: 17 - VALLE

Municipio: 1704 - ARAMECINA

=== Q. Datos de Educación ===

P.40 Nivel de Educación por Sexo en edad de estudiar

Nivel E.	Cantidad	% Total	Cant. Hombres	(%)	Cant. Mujeres	(%)
PE	196	7.33	100	7.24	96	7.43
1	166	6.21	93	6.73	73	5.65
2	133	4.97	73	5.28	60	4.64
3	179	6.69	93	6.73	86	6.66
4	183	6.84	116	8.39	67	5.19
5	195	7.29	105	7.6	90	6.97
6	918	34.33	473	34.23	445	34.44
B	411	15.37	202	14.62	209	16.18
D	244	9.12	112	8.1	132	10.22
U	42	1.57	12	0.87	30	2.32
NC	7	0.26	3	0.22	4	0.31
<b>Total</b>	<b>2674</b>		<b>1382</b>		<b>1292</b>	

P.40.1 Personas Estudiando - Estudian

Nivel E.	Estudia (%)	Estudian H	Estudian M
PE	175 11.97	88	87
1	141 9.64	77	64
2	119 8.14	64	55
3	147 10.05	75	72
4	138 9.44	82	56
5	147 10.05	75	72
6	180 12.31	92	88
B	269 18.4	139	130
D	112 7.66	58	54
U	34 2.33	10	24
NC	0 0	0	0
<b>Total</b>	<b>1462</b>	<b>760</b>	<b>702</b>

REPORTE - FRECUENCIA SIMPLE

Fecha Inicio:  
Comunidad: Varlas

Fecha Final:

Departamento: 17 - VALLE

Municipio: 1704 - ARAMECINA

P.40.2 Personas Estudiando - NO Estudian

Nivel E. NO Estudia (%)	No estudian H	No estudian M
PE	21 1.74	12 9
1	25 2.07	16 9
2	14 1.16	9 5
3	32 2.66	18 14
4	45 3.73	34 11
5	48 3.98	30 18
6	738 61.24	381 357
B	142 11.78	63 79
D	132 10.96	54 78
U	8 0.66	2 6
NC	7 0.58	3 4
<b>Total</b>	<b>1212</b>	<b>622 590</b>

P.40.2 Educaación por rango de edad y sexo en edad de estudiar

Rango	Cantidad	%	Cant. Hombres	%	Cant. Mujeres	%
2. de 5 a 6 años	277	10.36	142	10.27	135	10.46
3. de 7 a 12 años	824	30.82	433	31.33	391	30.29
4. de 13 a 15 años	407	15.22	203	14.69	204	15.8
5. de 16 a 18 años	475	17.76	264	19.1	211	16.34
6. de 19 a 23 años	690	25.8	340	24.6	350	27.11
<b>Total</b>	<b>2673</b>		<b>1382</b>		<b>1291</b>	

P.40.3 Educaación por rango de edad y sexo estudian --

Rango	Hombres	%	Mujeres	%
2. de 5 a 6 años	139	18.29	128	18.26
3. de 7 a 12 años	398	52.37	356	50.78
4. de 13 a 15 años	122	16.05	114	16.26
5. de 16 a 18 años	71	9.34	58	8.27
6. de 19 a 23 años	30	3.95	45	6.42
<b>Total</b>	<b>760</b>		<b>701</b>	

P.40.4 Educaación por rango de edad y sexo NO estudian

Rango	Hombres	%	Mujeres	%
2. de 5 a 6 años	3	0.49	6	1.02
3. de 7 a 12 años	34	5.5	34	5.79
4. de 13 a 15 años	81	13.11	89	15.16
5. de 16 a 18 años	190	30.74	153	26.06
6. de 19 a 23 años	310	50.16	305	51.96
<b>Total</b>	<b>618</b>		<b>587</b>	



REPORTE - FRECUENCIA SIMPLE

Fecha Inicio:  
Comunidad: Varias

Fecha Final:

Departamento: 17 - VALLE

Municipio: 1704 - ARAMECINA

P.40.6 Estudiantes fuera de edad para estudiar segun el grado

Grado	Cantidad	% Total	Hombres	Mujeres
1	3	1.10	3	0
2	3	1.10	0	3
3	5	1.83	3	2
4	7	2.56	4	3
5	5	1.83	5	0
6	2	0.73	1	1
7	37	13.55	18	19
8	97	35.53	52	45
9	83	30.40	43	40
10	31	11.36	8	23
<b>Total</b>	<b>273</b>		<b>137</b>	<b>136</b>

P.40.8 Estudiantes fuera de edad para estudiar por rango edad

Rango	Cantidad	% Total	Hombres	%	Mujeres	%
3. de 7 a 12 años	9	3.30	4	2.92	5	3.68
4. de 13 a 15 años	60	21.98	32	23.36	28	20.59
5. de 16 a 18 años	129	47.25	71	51.82	58	42.65
6. de 19 a 23 años	75	27.47	30	21.90	45	33.09
<b>Total</b>	<b>273</b>		<b>137</b>		<b>136</b>	

## REPORTE - FRECUENCIA SIMPLE

Fecha Inicio:  
Comunidad: Varlas

Fecha Final:

Departamento: 17 - VALLE

Municipio: 1704 - ARAMECINA

### === H. Datos Fuerza de Trabajo e Ingresos ===

#### P.41 Fuerza de Ingresos por rango de edad

Rango edad	Cantidad	%	Cant. Hombres	%	Cant. Mujeres	%
c. de 7 a 12 años	402	7.75	213	8.67	189	6.93
d. de 13 a 15 años	407	7.85	203	8.27	204	7.48
e. de 16 a 18 años	474	9.14	263	10.71	211	7.73
f. de 19 a 23 años	690	13.31	340	13.84	350	12.83
g. de 24 a 30 años	788	15.2	365	14.86	423	15.5
h. de 31 a 40 años	700	13.5	288	11.73	412	15.1
i. de 41 a 50 años	585	11.28	256	10.42	329	12.06
j. de 51 a 64 años	615	11.86	283	11.52	332	12.17
k. de 65 años y mas	524	10.11	245	9.98	279	10.22
<b>Total</b>	<b>5185</b>		<b>2456</b>		<b>2729</b>	

#### P.41.1 Rango de Ingresos (sin remesas)

Rango Ingresos	Cantidad Total	%	Cantidad Hombres	%	Cantidad Mujeres	%
a. < 1000	439	23.08	364	22.59	75	25.77
b. 1001 - 2000	1055	55.47	964	59.84	91	31.27
c. 2001 - 4000	169	8.89	128	7.95	41	14.09
d. 4001 - 8000	152	7.99	108	6.7	44	15.12
e. 8001 - 12000	61	3.21	33	2.05	28	9.62
f. 12001 - 20000	20	1.05	10	0.62	10	3.44
g. 20001 - 30000	5	0.26	3	0.19	2	0.69
h. 30001 - 50000	1	0.05	1	0.06	0	0
<b>Total</b>	<b>1902</b>		<b>1611</b>		<b>291</b>	

#### P.42 Ocupaciones

Respuesta	Cantidad	%
Empleados	0	0
Cuenta Propia	0	0
NC	1548	100
<b>Total</b>	<b>1548</b>	

#### P.43 Sectores de Empleo

Respuesta	Cantidad	%
Comercial	0	0
Industrial	0	0
Servicios	0	0
NC	1548	100
<b>Total</b>	<b>1548</b>	

#### P.44 Sectores de Cuenta Propia

Respuesta	Cantidad	%
Primario	0	0
Secundario	0	0
Terciario	0	0
NC	1548	100
<b>Total</b>	<b>1548</b>	

## REPORTE - FRECUENCIA SIMPLE

Fecha Inicio:  
Comunidad: Varlas

Fecha Final:

Departamento: 17 - VALLE

Municipio: 1704 - ARAMECINA

### P.46 Genera Empleo en el sector

Respuesta	Cantidad	%
SI	0	0
No	0	0
NC	1548	100
<b>Total</b>	<b>1548</b>	

### P.48 Cuanto Empleo Genera el Sector

Rango	Cantidad	%
1 a 5	0	0
6 a 10	0	0
11 a 15	0	0
16 a 20	0	0
<b>Total</b>	<b>0</b>	

### P.47 Miembros de organizaolones

Respuesta	Cantidad	%
SI	0	0
No	0	0
NC	1548	100
<b>Total</b>	<b>1548</b>	

### P.48 Instituciones de apoyo al sector

#### P.48 Prestamos en la Familia

Respuesta	Cantidad	%
SI	52	3.36
NO	1496	96.64
<b>Total</b>	<b>1548</b>	

#### P.48.1 Prestamo por sexo

Sexo	Cantidad	%
H	37	71.15
M	15	28.85
<b>Total</b>	<b>52</b>	

#### P.50 Reolben Remesas

Respuesta	Cantidad	%
NO	883	57.04
SI	665	42.96
<b>Total</b>	<b>1548</b>	

#### P.60.1 Rango de Ingreso por Remesas

Rango	Cantidad	%
a. 0.01 - 1000.00	48	7.22
b. 1001 - 2000	156	23.46
c. 2000.01 y mas	159	23.91
d. sin ingreso	302	45.41
<b>Total</b>	<b>665</b>	

#### P.61 Rango Ingreso familiar

Rango	Cantidad	%
a. < 1000	405	26.16
b. 1001 - 2000	431	27.84
c. 2001 - 4000	367	23.71
d. 4001 - 8000	229	14.79
e. 8001 - 12000	62	4.01
f. 12001 - 20000	32	2.07
g. 20001 - 30000	19	1.23
h. 30001 - 50000	3	0.19
<b>Total</b>	<b>1548</b>	

#### P.62 Ingreso ajusta para

Tiempos	Cantidad	%
Tres tiempos	1461	94.38
Dos tiempos	78	5.04
Un tiempo	9	0.58
<b>Total</b>	<b>1548</b>	

#### Fuerza de trabajo por sexo

Sexo	Cantidad	%
Masculino	2456	47.37
Femenino	2729	52.63
<b>Total</b>	<b>5185</b>	

#### Fuerza de trabajo que trabajan

Respuesta	Cantidad	%
NO	3283	63.32
SI	1902	36.68
<b>Total</b>	<b>5185</b>	

#### Fuerza de trabajo estado civil

Estado civil	Cantidad	%
Soltero	2408	46.44
Casado	1683	32.46
Divorciado	50	0.96
Union Libre	1043	20.12
Sin respuesta	1	0.02
<b>Total</b>	<b>5185</b>	

REPORTE - FRECUENCIA SIMPLE

Fecha Inicio:  
Comunidad: Varias

Fecha Final:

Departamento: 17 - VALLE

Municipio: 1704 - ARAMECINA

Personas con Ingreso por genero				Fuerza de trabajo Emergente		
Genero	Cantidad	Promedio Ingreso	%	Hombres	Mujeres	Total
Hombres	1611	2202.92	84.7	9	8	17
Mujeres	291	3910.84	15.3			
<b>Total:</b>	<b>1902</b>					

Listado de profesiones

Profesion	Cantidad	%
Ama de Casa	2109	40.68
Agricultor	1718	33.13
Estudiante	698	13.46
Bachiller Ciencias	108	2.08
Maestro Primaria	76	1.47
Albafil	54	1.04
Comerciante	54	1.04
Discapacitado	29	0.56
Perito Mercantil	25	0.48
Bachiller Admon Empresas	19	0.37
Jornalero	19	0.37
Comerciante menor	19	0.37
Chofer	18	0.35
Ayudante albañil	17	0.33
Lic. Educación Básica	16	0.31
Mecánico	16	0.31
Enfermera	16	0.31
Motorista	14	0.27
Labrador-Agricultor	13	0.25
Bachiller computación	12	0.23
Promotor Social	9	0.17
Maestro Preescolar	7	0.14
Soldador	7	0.14
Gastre	7	0.14
Electricista	6	0.12
Maestro Secundaria	6	0.12
Lic. Educación	6	0.12

## REPORTE - FRECUENCIA SIMPLE

Fecha Inicio:  
Comunidad: Varlas

Fecha Final:

Departamento: 17 - VALLE

Municipio: 1704 - ARAMECINA

Ganadero	5	0.1
Agrónomo	5	0.1
No trabaja	5	0.1
Pintor de rótulos	4	0.08
Aifarero	4	0.08
Guardia de Seguridad	3	0.06
Pastor Evangélico	3	0.06
Cocinera	3	0.06
Estilista	3	0.06
Jardinero	3	0.06
Secretaria	3	0.06
PINTOR	3	0.06
Médico General	3	0.06
Bloquero	3	0.06
Abogado	2	0.04
Apicultor	2	0.04
Bach. Técnico Agrónomo	2	0.04
Contador Público	2	0.04
Fotografo	2	0.04
Ingeniería Industrial	2	0.04
Lic. Psicología	2	0.04
Policia	2	0.04
Técnico Computación	2	0.04
Mecánico Industrial	1	0.02
Jubilados	1	0.02
Militar de rango	1	0.02
Jubilado	1	0.02
No Definido	1	0.02
Ingeniería en Alimentos	1	0.02
Ing. Civil	1	0.02
Gerente	1	0.02
Fontanero	1	0.02
Empleado de Seguridad	1	0.02
Tecnico en Refrigeracion	1	0.02

## REPORTE - FRECUENCIA SIMPLE

Fecha Inicio:  
Comunidad: Varian

Fecha Final:

Departamento: 17 - VALLE

Municipio: 1704 - ARAMECINA

Empleada Doméstica	1	0.02
Carpintero	1	0.02
Arreglador de puro	1	0.02
Servidor Público	1	0.02
Agente Aduanero	1	0.02
Vigilante	1	0.02
Lic. Gerencia de Negocios	1	0.02
Lic. En Administración de Empresas	1	0.02
<b>Total</b>	<b>5185</b>	

### Listado de ocupaciones

Ocupación	Cantidad	%
Ama de Casa	2179	42.03
Agricultor	1292	24.92
Estudiante	720	13.89
agricultor	453	8.74
Comerciante menor	90	1.74
Maestro Primaria	58	1.12
Albañil	56	1.08
Discapacitado	30	0.58
Chofer	25	0.48
Jomalero	21	0.41
Enfermera	17	0.33
Ayudante albañil	17	0.33
Motorista	16	0.31
Bachiller Ciencias	14	0.27
Mecánico	13	0.25
Labrador-Agricultor	10	0.19
Maestro Preescolar	9	0.17
Perito Mercantil	8	0.15
No trabaja	8	0.15
Comerciante mayor	7	0.14
Soldador	7	0.14
Maestro Secundaria	7	0.14
Electricista	6	0.12

## REPORTE - FRECUENCIA SIMPLE

Fecha Inicio:  
Comunidad: Varías

Fecha Final:

Departamento: 17 - VALLE

Municipio: 1704 - ARAMECINA

No Definido	5	0.1
Alfarero	5	0.1
Apicultor	5	0.1
Vigilante	5	0.1
Gastre	5	0.1
Promotor Social	5	0.1
Agrónomo	5	0.1
Ganadero	5	0.1
Cocinera	4	0.08
Marino	4	0.08
Bloquero	3	0.06
Secretaría	3	0.06
Arquitecto	3	0.06
Lic. Educación Básica	3	0.06
Guardia de Seguridad	3	0.06
labrador	3	0.06
PINTOR	3	0.06
Empleada Doméstica	3	0.06
Estilista	3	0.06
Repartidores	2	0.04
Alcalde Municipal	2	0.04
Bachiller Admon Empresas	2	0.04
Bach. Técnico Agrónomo	2	0.04
Dependiente	2	0.04
Fontanero	2	0.04
Fotografo	2	0.04
Lic. Educación	2	0.04
Médico General	2	0.04
Pintor de rótulos	2	0.04
Jubilados	1	0.02
Ing. Industrial	1	0.02
Ing. Civil	1	0.02
Agrobeterinario	1	0.02
Militar de rango	1	0.02

### REPORTE - FRECUENCIA SIMPLE

Fecha Inicio:  
Comunidad: Varias

Fecha Final:

Departamento: 17 - VALLE

Municipio: 1704 - ARAMECINA

Modista	1	0.02
Gerente de Negocios	1	0.02
Empleado de Seguridad	1	0.02
Empleado Administrativo	1	0.02
Operador	1	0.02
Pastor Evangélico	1	0.02
Contador Público	1	0.02
constructor	1	0.02
Zapatero	1	0.02
Policia	1	0.02
Cocinero	1	0.02
Recepcionista	1	0.02
Agente Aduanero	1	0.02
Carpintero	1	0.02
Bachiller computación	1	0.02
Servidor Publico	1	0.02
Artista	1	0.02
TECNICO EN REFRIGERACION	1	0.02
Técnico Municipal	1	0.02
Veterinario	1	0.02
Lic. Psicología	1	0.02
Laboratorista	1	0.02
<b>Total</b>	<b>5185</b>	



REPORTE - FRECUENCIA SIMPLE

Fecha Inicio:  
Comunidad: Varlas

Fecha Final:

Departamento: 17 - VALLE

Municipio: 1704 - ARAMECINA

=== Datos de Vivienda ===

P.63 Tipo de Vivienda

Tipo	Cantidad	%
Casa	1542	99.61
Apartamento independiente	1	0.06
Local NO habitacional	0	0
Cuarto mesón (cuartería)	3	0.19
Casa improvisada	2	0.13
<b>Total</b>	<b>1548</b>	

P.64 Tipo de Tenencia

Tipo	Cantidad	%
Propia pagada	1219	78.75
Propia pagando	26	1.68
Alquilada	69	4.46
Prestada	234	15.12
<b>Total</b>	<b>1548</b>	

P.64.1 Dominio

Tipo	Cantidad	%
Pleno	862	70.71
Útil	355	29.12
Ocupación	0	0
Posesión	1	0.08
<b>Total</b>	<b>1219</b>	

P.64.2 Sexo propietario

Sexo	Cantidad	%
Hombre	209	17.15
Mujer	330	27.07
Ambos	679	55.7
<b>Total</b>	<b>1219</b>	

P.66 Problemas de la vivienda

Problema	Cantidad	%
No tiene repello	457	30.17
Piso de Tierra	88	5.68
Falta de Cielo Falso	434	28.04
Problemas Estructurales	127	8.2
Techo en mal estado	108	6.98
Ninguno	394	25.45

P.66.1 Problema de repello

Lugar	Cantidad	%
Interno	36	7.71
Externo	44	9.42
Ambos	387	82.87
<b>Total</b>	<b>467</b>	

P.68 Material de construcción

Tipo Material	Cantidad	%
Adobe	1032	66.67
Bloque	333	21.51
Bahareque	84	5.43
Madera	2	0.13
Desperdicios	4	0.26
Ladrillo	93	6.01
Yugua	0	0
<b>Total</b>	<b>1548</b>	

P.67 Material Techo

Tipo	Cantidad	%
Desechos	4	0.26
Paja o Similar	3	0.19
Teja de barro	1386	89.53
Lámina Metálica	140	9.04
Lámina de Asbesto	9	0.58
Concreto (losa o Terraza)	3	0.19
Teja americana (Shingle)	3	0.19
<b>Total</b>	<b>1548</b>	

P.68 Material del piso

Tipo	Cantidad	%
Tierra	318	20.54
Plancha de Cemento	474	30.62
Madera rústica	4	0.26
Ladrillo de barro	126	8.14
Granito	447	28.88
Cerámica	143	9.24
Mosalco	36	2.33
<b>Total</b>	<b>1548</b>	

P.68 Condición de la vivienda

Condición	Cantidad	%
Buena	517	33.4
Regular	902	58.27
Mala	129	8.33
<b>Total</b>	<b>1548</b>	

P.80 Tiene Cocina

Respuesta	Cantidad	%
Si	1530	98.84
No	18	1.16
<b>Total</b>	<b>1548</b>	

P.81 Ubicación Cocina

Lugar	Cantidad	%
Dentro de la vivienda	841	54.97
Fuera de la vivienda	616	40.26
En el corredor	73	4.77
<b>Total</b>	<b>1530</b>	

## REPORTE - FRECUENCIA SIMPLE

Fecha Inicio:                      Fecha Final:  
Comunidad: Varias

Departamento: 17 - VALLE

Municipio: 1704 - ARAMECINA

### P.82 Que utiliza para Coolinar

Tipo	Cantidad	%
Electricidad	103	6.28
Gas Volatl (Chimbo)	118	7.2
Gas Kerosen	49	2.99
Lefa	1284	78.29
Eco Fogon	86	5.24
<b>Total</b>	<b>1640</b>	

### P.83 Como consume el agua

Tipo	Cantidad	%
No tratada	819	53.25
Botellón	204	13.26
Filtrada	134	8.71
Hervida	27	1.76
Clorada	354	23.02
<b>Total</b>	<b>1538</b>	

### P.84 Piezas por vivienda

Piezas	Cantidad	%
b. Una pieza	79	5.1
c. Dos piezas	204	13.18
d. Tres piezas	361	23.32
e. Cuatro o mas	904	58.4
<b>Total</b>	<b>1548</b>	

### P.86 Baños por vivienda

Rango	Cantidad	%
a. Sin baño	514	33.2
b. Un baño	941	60.79
c. Dos baños	84	5.43
d. Tres o mas baños	9	0.58
<b>Total</b>	<b>1548</b>	

### P.88 Dormitorios por vivienda

Rango	Cantidad	%
b. Un dormitorio	566	36.56
c. Dos dormitorios	707	45.67
d. Tres o mas dormitorios	275	17.76
<b>Total</b>	<b>1548</b>	

### P.87 Personas por dormitorio

Rango	Cantidad	%
a. Ninguna	1	0.06
b. Una persona	287	18.54
c. Dos personas	665	42.96
d. Tres o mas personas	595	38.44
<b>Total</b>	<b>1548</b>	

### P.88 Familias por vivienda

Rango	Cantidad	%
a. Ninguna	3	0.19
b. Una familia	1260	81.4
c. Dos familias	230	14.86
d. Tres o mas familias	55	3.55
<b>Total</b>	<b>1548</b>	

### P.88 Emigración

Respuesta	Cantidad	%
Si	119	7.69
No	1429	92.31
<b>Total</b>	<b>1548</b>	

### P.88.1 Razón por la que emigraron

Razones	Cantidad	%
Economicas	119	100
Violencia generalizada	0	0
Reunificación familiar	0	0
<b>Total</b>	<b>119</b>	

## RESUMEN DE FODA DEL MUNICIPIO

(F – 12)

### Análisis de Las Fortalezas Y Debilidades Por Eje Temático de Intervención Territorial

Departamento VALLE Municipio ARAMECINA

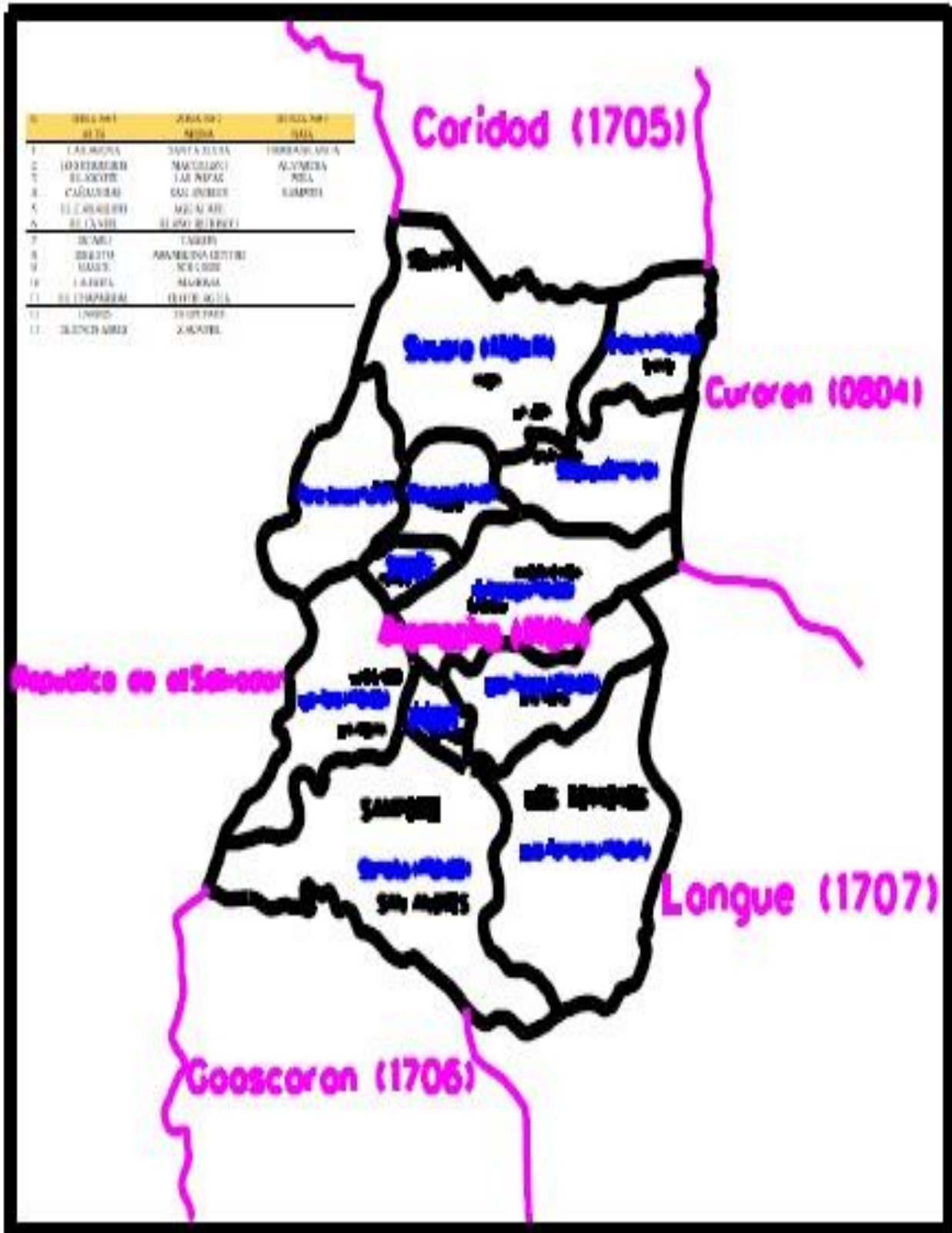
FORTALEZAS	DEBILIDADES
<ul style="list-style-type: none"> <li>• En nuestro municipio se encuentran propiedades de hacienda.</li> <li>• Exciten suficiente nacimiento de agua en el municipio.</li> <li>• Taller de concientización sobre la prevención.</li> <li>• Fácil acceso a la educación a nivel del municipio con un 100% a nivel pre básico, 88% a nivel básico (1° -- 9°) y un 67% a nivel medio.</li> <li>• Construcción de hornillas mejoradas.</li> <li>• Contar con la oficina municipal de la niñez.</li> <li>• Se cuenta con una oficina Municipal de la mujer.</li> <li>• Organización de red de mujeres.</li> <li>• Conciencia de sus familiares en el tema cuidado y salud de su pariente de tercera edad.</li> <li>• La mayoría de la población cuentan con vivienda propias.</li> <li>• Lograr un cambio y crear un ambiente de limpieza en la institución que lo implementa.</li> <li>• Continuar promoviendo actividades del buen hábito alimenticio.</li> <li>• Un juzgado de paz.</li> <li>• Una posta policial.</li> <li>• Existen proyectos para distintas comunidades.</li> <li>• Ahora con la carretera de canal seco se tiene más afluencia de visitas de personas de otros municipios o países vecinos como El Salvador, y Estados Unidos.</li> </ul>	<ul style="list-style-type: none"> <li><input type="checkbox"/> No se le puede extender dominio útil.</li> <li><input type="checkbox"/> No existen condiciones favorables para la inversión en tema ambiental.</li> <li><input type="checkbox"/> Falta de apoyo por las instituciones de salud.</li> <li><input type="checkbox"/> Las limitadas condiciones pedagógicas y recursos financieros escasos, para generar un buen aprendizaje.</li> <li><input type="checkbox"/> Falta de actualización docentes para la aplicación de nuevos métodos o técnicas de aprendizaje.</li> <li><input type="checkbox"/> Que las personas no le tomen la importancia necesaria.</li> <li><input type="checkbox"/> Que no se toman en cuenta a los niños que realmente tienen necesidad.</li> <li><input type="checkbox"/> La participación de la mujer disminuida por el machismo del hombre ya sea su compañero de hogar.</li> <li><input type="checkbox"/> La falta de conocimiento de sus derechos.</li> <li><input type="checkbox"/> Falta de respeto y comprensión hacia el adulto mayor.</li> <li><input type="checkbox"/> No cuentan con las condiciones necesarias.</li> <li><input type="checkbox"/> Herramientas en mal estado.</li> <li><input type="checkbox"/> Falta de equipo para la aprobación de una buena alimentación.</li> <li><input type="checkbox"/> Violación a la ley por parte de corrupción.</li> <li><input type="checkbox"/> Por conflictos políticos no se ejecutan proyectos.</li> <li><input type="checkbox"/> Las autoridades municipales no priorizan el desarrollo turístico de las comunidades de todo el municipio.</li> </ul>

## Análisis de Las Fortalezas Y Debilidades Por Eje Temático de Intervención Territorial

Departamento VALLE Municipio ARAMECINA

OPORTUNIDADES	AMENAZAS
<ul style="list-style-type: none"><li>• Son propiedades que pertenecen al INA.</li><li>• Fortalecer los nacimientos de agua y reforestar las áreas del medio ambiente.</li><li>• Que la población tendría más conocimiento sobre el tema de salud.</li><li>• Apoyo económico (becas) a estudiantes con excelencia académica.</li><li>• Menos contaminación del medio ambiente.</li><li>• Que en las aldeas del municipio también cuenten con juegos infantiles para que los niños crezcan sanamente.</li><li>• Respaldo de la OMM para poder realizar actividades, capacitaciones, Talleres y poder empoderarse de sus derechos.</li><li>• Algunas veces se les da prioridad en ayudas comunitarias ( como alimentos )</li><li>• Apoyo por parte de la municipalidad en mejoramientos de vivienda.</li><li>• Creación de un nuevo servicio de limpieza.</li><li>• <b>Capacitación de técnicos hacia la población en el tema del cultivo.</b></li><li>• Poner el peso de la ley por artículo.</li><li>• Apoyo por parte de ONG.</li><li>• No hay oportunidades de poder mostrar la importancia que tiene el turismo en nuestro municipio.</li></ul>	<ul style="list-style-type: none"><li><input type="checkbox"/> La población no puede adquirir servicios de la municipalidad.</li><li><input type="checkbox"/> Variación del cambio climático y descuido de la población.</li><li><input type="checkbox"/> Poco interés por parte de la población.</li><li><input type="checkbox"/> Falta de estabilidad entre las bases de la educación. ( Padres , Alumnos ,Docentes )</li><li><input type="checkbox"/> Difícil acceso a la formación tecnológica (computación). Que las personas no las sepan utilizar.</li><li><input type="checkbox"/> Los niños desde pequeños aprenden vicios como beber alcohol, drogas, fumar.</li><li><input type="checkbox"/> Falta de empleo y oportunidades para la mujer.</li><li><input type="checkbox"/> Abuso contra sus derechos y falta de conocimiento de ellos.</li><li><input type="checkbox"/> Que no les den el material adecuado.</li><li><input type="checkbox"/> Poco apoyo a la empresa que reciclan.</li><li><input type="checkbox"/> Falta de interés por las instituciones en el sustento alimentario.</li><li><input type="checkbox"/> Causa del mal tiempo climático. Por poca importancia de la comunidad.</li><li><input type="checkbox"/> Poca importancia de las autoridades locales.</li><li><input type="checkbox"/> Que las autoridades municipales no muestran interés y preocupación por dar realce al turismo de nuestro municipio.</li></ul>

# MAPA UBICACION AREA DE INFLUENCIA



# LISTADOS DE PARTICIPANTES EN LAS ASAMBLEAS

(Formato I - 1)

MUNICIPALIDAD DE Aracemesna

Lista de participantes jornada preparación del Plan de Desarrollo Comunitario

-falta # de identidad

Departamento: Valle Municipio: Aracemesna Aldea o caserío: Zalaguna Barrio o Colonia: \_\_\_\_\_ Fecha:  / /

No.	NOMBRE	ORGANIZACIÓN QUE REPRESENTA	IDENTIDAD	JORNADAS PARTICIPÓ			FIRMA
14	marcelina Eucida	C.R.A.L.	1707195100254	X	/		mae
15	NARCISO ANA DEYES	ASILIAV	1804197400830	X	/		NARCISO
16	maria Gricelda Torres md	Caja Rural	1707-17800078	X	/		maria Gricelda
17	Idalia padilla			X	/		Idalia
18	Dicoy Maradiago		1807199300046	X	/		Dicoy
19	Afredo Arias	Agricultor		X	/		Afredo
20	isis dinora Maldonado			X	/		isis M
21	Marin Arias	Agricultor		X	/		marin
22	Bernabe Arias	agricultor		X	/		B. A.
23	Mariela Díaz			X	/		Mariela
24	maria Fermina Díaz			X	/		Maria Fermina
25	maria Alexi Diaz Arias			X	/		Alexi
26	Jarwin Alexi	Equipo de Futbol		X	/		Jarwin

\$1,600,000.00

11

(Formato I - 1)

MUNICIPALIDAD DE Aracemesna, Valle

Lista de participantes jornada preparación del Plan de Desarrollo Comunitario

Departamento: Valle Municipio: Aracemesna Aldea o caserío: Aracemesna Barrio o Colonia: \_\_\_\_\_ Fecha:  / /

No.	NOMBRE	ORGANIZACIÓN QUE REPRESENTA	IDENTIDAD	JORNADAS PARTICIPÓ			FIRMA
14	Ruth Nohely Cue H.		1709-1987-00065	✓	✓	✓	Ruth Cue
15	Laine Ivan Diaz		1704-1980-0102	✓	✓	✓	Laine
16	Selvin Leonel		1704-1988-00034	✓	✓	✓	Selvin
17	Huber Daniel Hernandez Vazquez		1704-1977-00410	✓	✓	✓	Huber
18	Hilba Walesta nueva villalobos		1704-1974-00749	✓	✓	✓	Hilba
19	Brayan Misael Morales		1704-1979-00013	✓	✓	✓	Brayan
20	Sinthia yadira Zambano Manzanera		1704-1994-00101	✓	✓	✓	Sinthia
21							
22							
23							
24							
25							
26							

11

(Formato I - 1)

MUNICIPALIDAD DE Aramacina  
Lista de participantes jornada preparación del Plan de Desarrollo Comunitario

Departamento: Valle Municipio: Aramacina Aldea o caserío: Cañaveral Barrio o Colonia: \_\_\_\_\_ Fecha:    /    /   

No.	NOMBRE	ORGANIZACIÓN QUE REPRESENTA	IDENTIDAD	JORNADAS PARTICIPÓ			FIRMA
14	VICTOR SOSA	Cañaberal	1704-1972-00724	✓	✓	✓	Victor Sosa
15	Belarmino Alonzo	el cañaberal	1708-1983-00332	✓	✓	✓	Belarmino A.
16	Andrés Sosa	Cañaveral	1704-1981-00314	✓	✓	✓	Andrés Sosa
17	Marcelino	Bonleza	1707-1974-00636	✓	✓	✓	Marcelino
18	Avix Melex Contreras	Cañaberal	1704-1985-00495	✓	✓	✓	Avix C.
19	Olga Contreras	Cañaberal		✓	✓	✓	Olga C.
20	Jose Resaly Pastor	Cañaveral		✓	✓	✓	Jose P.
21	Alfredo Sosa - A	Cañaveral -	1704-2001-00097	✓	✓	✓	Alfredo Sosa
22	Juan Ramon Cruz	Cañaveral.	1704-1981-01519	✓	✓	✓	Juan Cruz
23	Maria del Carmen Sosa	Cañaveral	0210-1991-00062	✓	✓	✓	Maria S.
24	Darwin Aguilar B.	Cañaveral	0210-1991-00063	✓	✓	✓	Darwin B.
25	Anner Josue P. B	Cañaveral	1701-1998-00037	✓	✓	✓	Anner P.
26	Lesbi Leticia Contreras	cañaberal	1704-1993-00211	✓	✓	✓	Lesbi C.

(Formato I - 1)  
MUNICIPALIDAD DE Aramacina  
Lista de participantes jornada preparación del Plan de Desarrollo Comunitario

Departamento: Valle Municipio: Aramacina Aldea o caserío: Cañaveral Barrio o Colonia: \_\_\_\_\_ Fecha:  / /

No.	NOMBRE	ORGANIZACIÓN QUE REPRESENTA	IDENTIDAD	JORNADAS PARTICIPÓ			FIRMA
1	Iven yoselin ortiz	Cañaveral	1704-1997-00914	✓	✓	✓	Iven Ortiz
2	Lidia Alvarado Alvarado	Cañaveral	0804-1991-00176	✓	✓	✓	Lidia A.
3	Ritza Mabel Ortiz	Cañaveral	7704-1995-00207	✓	✓	✓	Ritza Ortiz
4	Merary yaquelin Garcia C.	Cañaveral	1704-2001-00222	✓	✓	✓	Merary C.
5	Suamir Contreras	Cañaveral		✓	✓	✓	Suamir Contreras
6	Merli Adunibexi DIAZ Banegas	Cañaveral		✓	✓	✓	Merli B.
7	Milvia Siomara Hernández	Cañaveral	1704-1984-01286	✓	✓	✓	Milvia H.
8	Erika Yanett Cruz	Cañaveral		✓	✓	✓	Erika Cruz
9	Saridia Daniela Alvarez	Cañaveral		✓	✓	✓	Saridia A.
10	Arnoldo Cruz	Cañaveral	1704-1993-00043	✓	✓	✓	Arnoldo C
11	teofilo Gutierrez	Cañaveral	1708-1975-00249	✓	✓	✓	Teofilo Guba
12	José Mártir Alonso Rivas	Resident de Lago Rural	1708-1990-00140	✓	✓	✓	José Alonso
13	Diogenes Sosa Bonilla		1704-1987-00283	✓	✓	✓	Diogenes Sosa

(Formato I - 1)  
MUNICIPALIDAD DE \_\_\_\_\_  
Lista de participantes jornada preparación del Plan de Desarrollo Comunitario

Departamento: \_\_\_\_\_ Municipio: \_\_\_\_\_ Aldea o caserío: \_\_\_\_\_ Barrio o Colonia: \_\_\_\_\_ Fecha:  / /

No.	NOMBRE	ORGANIZACIÓN QUE REPRESENTA	IDENTIDAD	JORNADAS PARTICIPÓ			FIRMA
27	José María Cruz Maldonado		1704-1981-01515	✓	✓	✓	José Cruz
28	Luis Alonso Cruz Maldonado		1704-1990-00248	✓	✓	✓	Luis Cruz
29	Rosalí Posadas Gonzalez			✓	✓	✓	Rosalí
30	Ermes Contreras			✓	✓	✓	Ermes Contreras
31	Allan Jesús Cruz Alonso			✓	✓	✓	Allan Cruz
32	Benjamin Sosa			✓	✓	✓	Benjamin Sosa
33	Daniel Alvarez			✓	✓	✓	Daniel Alvarez
34	Olga Castro			✓	✓	✓	Olga Castro
35	Yisel Dubany Santos			✓	✓	✓	Yisel Santos
36	Karla Xiomara Gutierrez						Karla Gutierrez
37							
38							



(Formato I - 1)  
MUNICIPALIDAD DE Aramacina, Valle  
Lista de participantes jornada preparación del Plan de Desarrollo Comunitario

Departamento: Valle Municipio: Aramacina Aldea o caserío: Dique de Agua Barrio o Colonia: \_\_\_\_\_ Fecha: 1/1

No.	NOMBRE	ORGANIZACIÓN QUE REPRESENTA	IDENTIDAD	JORNADAS PARTICIPÓ	FIRMA
1	Donatilo Euceda Diaz	presidente del caodel	1704197100032	/ /	Donatilo E.
2	Alexander Roncy Euceda Padilla	presidente de club deportivo	1704198700193	/ /	Alexander Euceda
3	Douglas Yonary Euceda Padilla	Técnico de Mejores familias	1704199100132	/ /	Douglas Euceda
4	Teodora Padilla Acosta	Lider Pastoral de la iglesia Evangélica	1704197100060	/ /	<del>Teodora</del>
5	Estanislata Hernandez Padilla	Presidenta de Padre de familia	1704197600066	/ /	Estanislata H
6	Greisy Iveth Garcia Padilla	Secretaria de la junta de agua	1704198700376	/ /	Greisy Garcia
7	Melania Euceda Diaz	Ama de casa	1704197500005	/ /	Melanie E
8	Carmen Euceda Hernandez	Ama de casa	1704197800224	/ /	Carmen EH
9	Haydee Banegas Diaz	Ama de casa	1704198000102	/ /	Haydee Banegas
10	Dania Susyapa Euceda Diaz	Ama de casa	1704198401543	/ /	Dania Susyapa ED
11	Argentina Aguilar	Ama de casa	1704197900025	/ /	Argentina A
12	Yorleni Cruz	Ama de casa	1704197500111	/ /	Yorleni Cruz
13	Damari Diaz Reyes	Ama de casa	1704198500202	/ /	Damari Diaz Reyes

(Formato I - 1)  
MUNICIPALIDAD DE Aramacina  
Lista de participantes jornada preparación del Plan de Desarrollo Comunitario

Departamento: Valle Municipio: Aramacina Aldea o caserío: Dique de Agua Barrio o Colonia: \_\_\_\_\_ Fecha: 1/30/2018

No.	NOMBRE	ORGANIZACIÓN QUE REPRESENTA	IDENTIDAD	JORNADAS PARTICIPÓ	FIRMA
14	Keydy Gissel Alcantara Padilla	Ama de casa	0801199503992	/ /	Keydy Gissel A
15	Elida Padilla Acosta	Ama de casa	1704197400125	/ /	<del>Elida</del>
16	Alejandra Euceda	Ama de casa	1704198900145	/ /	Alejandra E
17					
18					
19					
20					
21					
22					
23					
24					
25					
26					

(Formato I - 1)  
MUNICIPALIDAD DE Aramacina  
Lista de participantes jornada preparación del Plan de Desarrollo Comunitario

Departamento: Valle Municipio: Aramacina Aldea o caserío: Cobalito Barrio o Colonia: \_\_\_\_\_ Fecha:  / /

No.	NOMBRE	ORGANIZACIÓN QUE REPRESENTA	IDENTIDAD	JORNADAS PARTICIPÓ			FIRMA
14	Tomas Banegas Diaz	Junta de agua	170419800222	/	/	/	Tomas B.
15	Virgilio Matamoros Garcia	Sociedad de padres de familia	17041981023537	/	/	/	Virgilio M.
16	Leonardo Alvarado Manantle	Patronato	1704198500376	/	/	/	Leonardo A.
17	Comelio Alvarado	agricultor	0804178000179	/	/	/	Comelio A.
18	Hilda Diaz Garcia	Junta de agua	1704198102354	/	/	/	Hilda D.
19	Priscila Alvarado Alvarado	Sociedad de padres de familia	1704198900118	/	/	/	Priscila A.
20	Rudy Yosnei Romero	Caja Rural	1704-1992-0019	/	/	/	Rudy R.
21	César Monreal-Noya	Patronato	1704-1983-00220	/	/	/	Rudy B.
22	Rufino Menguito	Caja Rural	0804-1968-00272	/	/	/	Rufino M.
23	Maritza Rosado	Junta de agua	1704198300264	/	/	/	Maritza R.
24	Pedro Arturo Diaz	Agricultor	1704198001089	/	/	/	Pedro A.
25							
26							

11

(Formato I - 1)  
MUNICIPALIDAD DE Aramacina, Valle  
Lista de participantes jornada preparación del Plan de Desarrollo Comunitario

Departamento: Valle Municipio: Aramacina Aldea o caserío: Cobalito Barrio o Colonia: \_\_\_\_\_ Fecha:  / /

No.	NOMBRE	ORGANIZACIÓN QUE REPRESENTA	IDENTIDAD	JORNADAS PARTICIPÓ			FIRMA
1	Maribel Tanislada Hernandez	Caja Rural	1503-1993-02890	/	/	/	Maribel H.
2	Hisel Matamoros	Junta de Agua	1704-1994-00076	/	/	/	Hisel M.
3	Dalva Banggas	Caja Rural	1704-1988-01758	/	/	/	Dalva B.
4	Anayela Banggas	Caja Rural	1704-1988-00483	/	/	/	Anayela B.
5	Bryan Misael Morales	Junta de Agua	1704-1991-00013	/	/	/	Bryan B.
6	Eucedio Cardona	Grupo productivo	1704-1963-00573	/	/	/	Eucedio C.
7	Magda Lazo Contreras	Caja Rural	1704-1988-0060	/	/	/	Magda L.
8	Eusebio Alvarado	Grupo Productivo	1704-1963-00573	/	/	/	Eusebio A.
9							
10							
11							
12							
13							

1

11

(Formato I - 1)  
MUNICIPALIDAD DE Aramacina  
Lista de participantes jornada preparación del Plan de Desarrollo Comunitario

Departamento: Valle Municipio: Aramacina Aldea o caserío: Buenos Aires Barrio o Colonia: \_\_\_\_\_ Fecha: 1/1

No.	NOMBRE	ORGANIZACIÓN QUE REPRESENTA	IDENTIDAD	JORNADAS PARTICIPÓ				FIRMA
14	Doricardo Bonino	Buenos Aires	7704-7987-00038	✓	✓	✓		Doricardo B.
15	Abner Bonilla	Buenos Aires	1704-1995-00235	✓	✓	✓		Abner B.
16	Karla Banegas	Buenos Aires	1204-1994-00105	✓	✓	✓		Karla B.
17	Nures Bonilla	Buenos Aires	1704799060706	✓	✓	✓		Nures
18	Abundino Banegas	Buenos Aires	1704798300390	✓	✓	✓		Abundino
19	Gloria Bonilla	Buenos Aires	1704798900092	✓	✓	✓		Gloria B.
20	Sulma Bonilla	Buenos Aires	1704799200100	✓	✓	✓		Sulma B.
21	Alejandro Ruiz	Buenos Aires	0804-798900978	✓	✓	✓		Alejandro R.
22	Walter Rodríguez	Buenos Aires	1704198800061	✓	✓	✓		Walter R.
23	Arturo García	Buenos Aires		✓	✓	✓		Arturo G.
24	Nahum Villalobos	Buenos Aires	1704799100121	✓	✓	✓		Nahum S.
25								
26								

11

(Formato I - 1)  
MUNICIPALIDAD DE ARAMECINA  
Lista de participantes jornada preparación del Plan de Desarrollo Comunitario

Departamento: Valle Municipio: Aramacina Aldea o caserío: El Pedregal Barrio o Colonia: \_\_\_\_\_ Fecha: 1/1/2018

No.	NOMBRE	ORGANIZACIÓN QUE REPRESENTA	IDENTIDAD	JORNADAS PARTICIPÓ				FIRMA
14	José Alberto Cruz	V.P. Caja Rural	1704-1977-00044	✓	✓	✓		José A.
15	Santiago Euceda	El Pedregal	1704-1970-00030	✓	✓	✓		S.T.E.
16	Emidio Cruz	pedregal	1704-1970-00030	✓	✓	✓		E.C.
17	Aurelio Cruz	pedregal	1704-1985-00338	✓	✓	✓		A.C.
18	Marino Moles Alcantara	pedregal	1704-1978-00070	✓	✓	✓		M.A.
19	Helio González Chávez	Pedregal	1704-1997-00056	✓	✓	✓		H.G.C.
20	Josue Isabel Euceda Chavez	Pedregal		✓	✓	✓		J.I.E.C.H.
21	Juis Hernandez	pedregal		✓	✓	✓		J.H.
22	Seris Euceda	pedregal	1704-1989-00319	✓	✓	✓		S.E.
23	Paulina Calderón	pedregal		✓	✓	✓		P.C.
24	marcos Alcantara	pedregal		✓	✓	✓		M.A.
25	Virgilio A. Pedregal	pedregal		✓	✓	✓		V.A.
26	Imma Pura Celis	Pedregal		✓	✓	✓		Imma

11

(Formato I - 1)  
 MUNICIPALIDAD DE Aracacua  
 Lista de participantes jornada preparación del Plan de Desarrollo Comunitario

Departamento: Valle Municipio: Aracacua Aldea o caserío: El Pedregal Barrio o Colonia: \_\_\_\_\_ Fecha: 1/1/2018

No.	NOMBRE	ORGANIZACIÓN QUE REPRESENTA	IDENTIDAD	JORNADAS PARTICIPÓ				FIRMA
1	Elsa Mazina Hernández	Educadora de CEPREB	1701-1970-01202	1	✓	✓	✓	<del>Elsa</del>
2	Iris Cruz Hernández	El Pedregal		1	✓	✓	✓	I.C.H.
3	Editha Morales Alcántara	El Pedregal (Secretaría Patronato)	1704-1972-00128	1	✓	✓	✓	Editha
4	Adalberto Euceda C.	El Pedregal Facilitador	1704-1981-03018	1	✓	✓	✓	Adalberto
5	Marleny Euceda L.	El pedregal	1704-1976-00193	1	✓	✓	✓	Marleny
6	Euelina Santos	El Pedregal	1704-1993-00087	1	✓	✓	✓	Euelina
7	Mohabita Valdez	Directora de la Escuela	1704-1972-00061	1	✓	✓	✓	Mohabita
8								
9								
10								
11								
12								
13								

(Formato I - 1)  
 MUNICIPALIDAD DE Aracacua  
 Lista de participantes jornada preparación del Plan de Desarrollo Comunitario

Departamento: Valle Municipio: Aracacua Aldea o caserío: Las Pajas Barrio o Colonia: \_\_\_\_\_ Fecha: 1/1/2018

No.	NOMBRE	ORGANIZACIÓN QUE REPRESENTA	IDENTIDAD	JORNADAS PARTICIPÓ				FIRMA
14	Edgardo Calderón	Lider de la comunidad	1704-1975-00217	1	✓	✓	✓	Edgardo
15	Hilsi Damaris Miranda	ama de casa		✓	✓	✓	✓	Hilsi Miranda
16	Ulises Cruz Calderon	agricultor		✓	✓	✓	✓	Ulises Cruz
17	Roberto Zamora	Agricultor		✓	✓	✓	✓	Roberto
18	Alexis Cruz C.	Agricultor	1704-1976-00158	✓	✓	✓	✓	Alexis
19	Reinaldo Cruz	Agricultor	1704-1973-00149	✓	✓	✓	✓	Reinaldo
20	Abraham Calderon	Agricultor	1704-1961-0282	✓	✓	✓	✓	Abraham Calderon
21	Esteban Zúñiga	Agricultor	1704-1971-00022	✓	✓	✓	✓	Esteban
22	Maritza Calderón	ama de casa	1704-1988-00060	✓	✓	✓	✓	Maritza
23	Franklin Cruz	Agricultor		✓	✓	✓	✓	Franklin Cruz
24	Felix Calderon	Ama de casa		✓	✓	✓	✓	Felix Calderon
25	Digna Rosa Manzanares	Cooperativa	1704-1981-01804	✓	✓	✓	✓	Digna Manzanares
26	Lilian Lili Lazo	Ama de casa	1704-1948-00022	✓	✓	✓	✓	Lilian

(Formato I - 1)  
MUNICIPALIDAD DE Aramcum  
Lista de participantes jornada preparación del Plan de Desarrollo Comunitario

Departamento: Valle Municipio: Aramcum Aldea o caserío: Los Pozos Barrio o Colonia: \_\_\_\_\_ Fecha: 1/12/18

No.	NOMBRE	ORGANIZACIÓN QUE REPRESENTA	IDENTIDAD	JORNADAS PARTICIPÓ			FIRMA
1	Melida Mejía	Ama de casa	1704-1981-01648	✓	✓	✓	Melida Mejía
2	Edit Hernandez	cooperativa		✓	✓	✓	Edit Hernandez
3	Geyla Sanyda Izquierdo Euceda	Ama de casa	1705-1994-00059	✓	✓	✓	Geyla Sanyda
4	Normelidia Arlos Ortiz	Agricultor	1704-1971-00064	✓	✓	✓	Normelidia
5	Ronel Ortiz	Agricultor	1704-1992-00023	✓	✓	✓	Ronel Ortiz
6	Helmer	Agricultor	1704-1993	✓	✓	✓	Helmer
7	Edil Jordan Cruz Rivas	Agricultor	1704-1998-00184	✓	✓	✓	Edil
8	María Calderon	Ama de casa	1704-1985-00197	✓	✓	✓	María Calderon
9	Alberto Calderon	Agricultores		✓	✓	✓	Alberto Calderon
10	Wlario Miranda	Agricultor	1704-1980-00178	✓	✓	✓	Wlario Miranda
11	Iris Yaque Lin O	ama de casa		✓	✓	✓	Iris
12	Abraham Ortiz	agricultor	1704-1980-00469	✓	✓	✓	Abraham
13	Denia Turcios	Ama de casa		✓	✓	✓	Denia

Observaciones: Falta  
asegurar a que organización  
representa o pertenece cada  
una de estas personas.

(Formato I - 1)  
MUNICIPALIDAD DE Aramcum  
Lista de participantes jornada preparación del Plan de Desarrollo Comunitario

Departamento: Valle Municipio: Aramcum Aldea o caserío: Huayto Barrio o Colonia: \_\_\_\_\_ Fecha: 1/1

No.	NOMBRE	ORGANIZACIÓN QUE REPRESENTA	IDENTIDAD	JORNADAS PARTICIPÓ			FIRMA
1	Irma Rosa Garcia		1704-1980-00966	✓			Irma Garcia
2	Lesli Yescenia Rivas Alvarez		1704-1989-00241	✓	✓		Lesli Rivas
3	Rithzi Yardi Ortiz		1704-1992-00005	✓	✓		Yardi Ortiz
4	Cristina Zambrano		1704 1981 00448	✓	✓		Cristina Z
5	Mery Silma Romero		1704 1980 00586	✓	✓		Mery Romero
6	Bertalicia Zambrano		1704 1983 00059	✓	✓		Bertalicia Z
7	Oscar P. Jimenez		060719780222	✓	✓		Oscar Jimenez
8	Digna Hernandez		1704 1985 00631	✓	✓		Digna H
9	Delmys Lilly Z C.		1704-1989-00292	✓	✓		Delmys Z
10	Yosany Cruz R.		1704-1992-00192	✓	✓		Yosany C
11	Jeimi Sarahi J. B			✓	✓		Jeimi B
12	Carlos Osmin Ortiz		1704-1972-00071	✓	✓		Carlos Ortiz
13	Lesly Yachelin Mayorquin		0501-1993-08790	✓	✓		Lesly Mayorquin

(Formato I - 1)  
MUNICIPALIDAD DE Aramacina  
Lista de participantes jornada preparación del Plan de Desarrollo Comunitario

Departamento: Valle Municipio: Aramacina Aldea o caserío: Higuito Barrio o Colonia: \_\_\_\_\_ Fecha:  / /

No.	NOMBRE	ORGANIZACIÓN QUE REPRESENTA	IDENTIDAD	JORNADAS PARTICIPÓ					FIRMA
14	Antonia Contreras	<del>1704-1981-01257</del>	17041981-01257	✓	✓				Antonia
15	Jorge Diaz Castañena	Pastor Evangelista	0107-1959-01446	✓					Jorge D
16	Dilcia Nohemi Rivas		1704.1976.00090	✓					Dilcia R
17	oscar ulises contreras		1704 1978 00089	✓					Oscar
18	Catalino Contreras		7704198707258	✓					Catalino
19	Gloria Haydee B		17041988 00178	✓					Gloria
20	Inosencio Zambrano		1704 1984 00774	✓					Inosencio
21	Gladis ester Rivas B		1704-19830094	✓					Gladis
22	Milita Beronica Rivas B		1704 1987 00240	✓					Milita R
23	Ereslita Contreras		1704 1988 00120	✓					Ereslita
24	Santos Emilio Mendoza		1704-1981-01690	✓					santos
25	Elio Ortiz		1704-1981-00204	✓					Elio
26	Ofelia Velasquez		1704198401292	✓					Ofelia

(Formato I - 1)  
MUNICIPALIDAD DE Aramacina Valle  
Lista de participantes jornada preparación del Plan de Desarrollo Comunitario

Departamento: Valle Municipio: Aramacina Aldea o caserío: Unidad Pueblo Barrio o Colonia: \_\_\_\_\_ Fecha:  / /

No.	NOMBRE	ORGANIZACIÓN QUE REPRESENTA	IDENTIDAD	JORNADAS PARTICIPÓ					FIRMA
27	Karen Arias	Patronato	1704-1993-00028	✓	✓	✓	✓	✓	Karen
28	Delmy Carolina Vasquez		1704-1991-00257	✓	✓				Delmy
29	Jose Cruz		1704-1982-00181	✓	✓	✓			Jose
30	Elvin Maldonado A		1704-1971-00001	✓	✓	✓			Elvin
31	Pablo Francisco		0813-1969-00098	✓	✓				pablo
32	Domingo Martinez		1704-1991-003	✓	✓				mm
33	Amarstacin padilla		1704-1979-00121	✓	✓	✓			Amarstacin
34	Senia Elisabeth Cruz			✓	✓				Senia cru
35	Deisi Maldonado			✓	✓	✓			Deisi
36	Karla Banegas			✓	✓	✓			Karla
37									
38									

(Formato I - 1)  
MUNICIPALIDAD DE Aramacina, Valle  
Lista de participantes jornada preparación del Plan de Desarrollo Comunitario

Departamento: Nalle Municipio: Aramacina Aldea o caserío: Loro del Pueblo Barrio o Colonia: \_\_\_\_\_ Fecha:  / /

No.	NOMBRE	ORGANIZACIÓN QUE REPRESENTA	IDENTIDAD	JORNADAS PARTICIPÓ			FIRMA
1	Amparo Chaves		1704-1977-00190	✓	✓		Amparo Chaves
2	Emilio Cruz Galea		1706-1962-00469	✓	✓		Emilio Cruz
3	Maria Zulma Cruz Flores		1704-1983-00180	✓	✓		Maria Cruz
4	Isabel Pobles B.		1804-1986-03352	✓	✓	✓	Isabel Pobles
5	Ruth Yohaira Bonagas		1804-1986-03352	✓	✓		Ruth Bonagas
6	Edemilda Garcia Cruz		1704-1996-00070	✓	✓	✓	Edemilda Garcia
7	Tomasa Viloria Maldonado		1704-1997-00303	✓	✓	✓	Tomasa Maldonado
8	Olga J. Carcamo Ortiz		1704-1977-00190	✓	✓	✓	Olga Carcamo
9	Erika Espinoza Ochoa		1704-1983-00180	✓	✓	✓	Erika Ochoa
10	Carlos Alexis Mendoza		1704-1986-00185	✓	✓	✓	Carlos Mendoza
11	Sindy Pabalo Ochoa		1704-1996-00050	✓	✓		Sindy Ochoa
12	Rosa Lina Diaz yanes			✓	✓		Rosa Diaz
13							

(Formato I - 1)  
MUNICIPALIDAD DE Aramacina  
Lista de participantes jornada preparación del Plan de Desarrollo Comunitario

Departamento: Valle Municipio: Aramacina Aldea o caserío: Jicora Barrio o Colonia: \_\_\_\_\_ Fecha:  / /

No.	NOMBRE	ORGANIZACIÓN QUE REPRESENTA	IDENTIDAD	JORNADAS PARTICIPÓ			FIRMA
14	Rosamiriam Maldonado	ama de casa	1704-1971-00096	✓	✓		Rosamiriam
15	Gloria Ondino G.	ama de casa	1704-1972-00041	✓	✓	✓	Gloria Ondino
16	Suzana López Maldonado	Caja Rural	1704-1981-00928	✓	✓	✓	Suzana López
17	Edilena López Alvarado	Junta de Agua	1704-1983-00005	✓	✓	✓	Edilena López
18	Eldar Gómez Díaz	Caja Rural	1704-1983-00185	✓	✓	✓	Eldar Gómez
19	Lesby Maldonado R.	ama de casa		✓	✓		Lesby Maldonado
20	Mara Luis Rivas	Junta de Agua	1707-1956-00260	✓	✓	✓	Mara Luis Rivas
21	Santiago G. M.	Caja Rural	1704-1970-00173	✓	✓		Santiago G. M.
22	Tomás Centeno Maldonado	Junta de Agua	1704-1981-00373	✓	✓		Tomás Centeno
23	Irma Yamitt Garcia	ama de casa	1704-1975-00056	✓	✓		Irma Yamitt Garcia
24	Maria Priscila Veldy	ama de casa		✓	✓		Maria Priscila Veldy
25	Juan Israel R	Junta de Agua	1704-1987-00372	✓	✓		Juan Israel R
26				✓	✓		

(Formato I - 1)  
MUNICIPALIDAD DE Aramecina  
Lista de participantes jornada preparación del Plan de Desarrollo Comunitario

Departamento: Valle Municipio: Aramecina Aldea o caserío: Jicaro Pintado Barrio o Colonia: \_\_\_\_\_ Fecha: 1/1

No.	NOMBRE	ORGANIZACIÓN QUE REPRESENTA	IDENTIDAD	JORNADAS PARTICIPÓ	FIRMA
1	Santiago S. M.	Caja Rural	1704-1970-00173	/ /	S.Z.
2	Gloria Ordina <del>Spina</del> R.	Ama de casa	1704-1972-00041	/ /	<del>Spina</del>
3	Susana López Maldonado	ama de casa	1704-1981-00920	/ /	Susana L.
4	Rosamiriam Maldonado	caja Rural	1704-1971-00086	/ /	Rosamir
5	Edleria López Alvarado.	Junta de Agua		/ /	<del>Edleria</del>
6	Eldar Gómez Díaz	caja Rural	1704-1983-00105	/ /	Eldar
7	Lesby Maldonado R.	ama de casa		/ /	Lesby M.R.
8	Tomas Contreras Maldonado	Junta de Agua.	1704-1981-03373	/ /	Tomas C. M.
9	Yosa Orión Rivera	Junta de agua	1707-1956-00266	/ /	Yosa O.
10	Irma Yamitt García	ama de casa	1704-1975-00056	/ /	Irma Y.
11	Yvaira Pineda Valdéz	ama de casa	17	/ /	Yv. P.V.
12	Juan Ismael Rivas E	Junta de agua	1704-1989-00372	/ /	Juan R.
13	Edis Agripino Cruz R.	Agricultor	1704-1987-00260	/ /	Edis A.

(Formato I - 1)  
MUNICIPALIDAD DE Aramecina  
Lista de participantes jornada preparación del Plan de Desarrollo Comunitario

Departamento: Valle Municipio: Aramecina Aldea o caserío: Jicaro Pintado Barrio o Colonia: \_\_\_\_\_ Fecha: 1/1

No.	NOMBRE	ORGANIZACIÓN QUE REPRESENTA	IDENTIDAD	JORNADAS PARTICIPÓ	FIRMA
27	Mayra Leticia Cardozo Z	Cooperativa	1704-1986-00324	/ /	M.L.C.
28	Saidy Lilibeth Ortiz	ama de casa	1704-1994-00016	/ /	<del>Saidy</del>
29	Wendy Yoselin Aguilar	caja Rural	1804-1992-00276	/ /	Wendy Aguilar
30	Delmy Anarely Contreras.	ama de casa	1704-1990-00235	/ /	Anarely C.
31	Rosa Satapa Diaz Z	Junta de agua	1704-1980-07059	/ /	Rosa Satapa
32	Miriam Arileida Agüero		1704-1995-00003	/ /	Miriam Agüero
33	Maria Kely Villalero Maldonado			/ /	Maria K.
34	Kathia Lily Villalero M.			/ /	Kathia L.
35	Leidy Yulibeth Contreras		1704-1995-00032	/ /	Leidy C.
36	Doris Jacqueline Pinto			/ /	Doris J.
37	Jency Patricia Mejía			/ /	Jency P.
38	Ernestino Zambano	Agricultor		/ /	Ernestino Z.



(Formato I - 1)  
MUNICIPALIDAD DE Aramecino, Valle  
Lista de participantes jornada preparación del Plan de Desarrollo Comunitario

Departamento: Valle Municipio: Aramecino Aldea o caserío: Los Terros Barrio o Colonia: \_\_\_\_\_ Fecha:  / /

No.	NOMBRE	ORGANIZACIÓN QUE REPRESENTA	IDENTIDAD	JORNADAS PARTICIPÓ			FIRMA
14	Romulo Manjares.	Grupo Prodesf. CO	1704-1981-03096	✓	✓		<i>Romulo</i>
15	Rosalvy Zambrano	CAJA rural	1704-1981-00978	✓	✓		<i>Rosalvy</i>
16	Clinis Bangas C.	Microempresa "los terros"	1704-1984-00077	✓	✓		<i>Clinis</i>
17	Ana Bethi Zambrano	Junta de Agua	1704-1971-00101	✓	✓		<i>Ana Bethi</i>
18	Blanca Lidya Zambrano	Cooperativa CARVAL	17041973-00101	✓	✓		<i>Blanca</i>
19	Plutarco Zambrano	comite de granos C. A. Pastora	1704-1981-00335	✓	✓		<i>Plutarco</i>
20	Iris Lourdes Villalobos	Micro-Empresa	1704-1981-02415	✓			<i>Iris</i>
21							
22							
23							
24							
25							
26							

11

(Formato I - 1)  
MUNICIPALIDAD DE Aramecino, Valle  
Lista de participantes jornada preparación del Plan de Desarrollo Comunitario

Departamento: Valle Municipio: Aramecino Aldea o caserío: Mahoma Barrio o Colonia: \_\_\_\_\_ Fecha:  / /

No.	NOMBRE	ORGANIZACIÓN QUE REPRESENTA	IDENTIDAD	JORNADAS PARTICIPÓ			FIRMA
14	Alcides Acosta	Presidente de A.F. Co.	1704-1985-00266	✓	✓		<i>Alcides A.</i>
15	Hipolito Villalobos		1704-1983-00321	✓	✓		<i>Hipolito</i>
16	Silberio Eucada		1704-1981-01873	✓	✓	✓	<i>Silberio E.</i>
17	Isabel Garcia Hernandez		1704-1987-00357	✓	✓	✓	<i>Isabel</i>
18	Alfonzo Maldonado		1704-1984-01276	✓			<i>Alfonzo</i>
19	Joel Acosta		1704-1983-00260	✓	✓		<i>Joel</i>
20	Elsa Marina Hernandez		1704-1985-00400	✓	✓		<i>Elsa</i>
21	Francy Yanari Hernandez		1704-1988-00733	✓	✓		<i>Francy</i>
22	Kevin Hernán Acosta	Maestro	1704-1995-00200	✓	✓		<i>Kevin A.</i>
23	Ersis Sime V. CH		1704-1988-00077	✓	✓		<i>Ersis</i>
24	Walter Eucada		1704-1992-00028	✓			<i>Walter</i>
25	Liduvina Hernandez		1704-1989-0042	✓	✓		<i>Liduvina H.</i>
26	Reyna Isabel H.		1704-1986-00264	✓	✓		<i>Reyna</i>

11

(Formato 1 - 1)  
MUNICIPALIDAD DE Aramecina, Valle  
Lista de participantes jornada preparación del Plan de Desarrollo Comunitario

Departamento: Valle Municipio: Aramecina Aldea o caserío: Mahoma Barrio o Colonia: \_\_\_\_\_ Fecha:  / /

No.	NOMBRE	ORGANIZACIÓN QUE REPRESENTA	IDENTIDAD	JORNADAS PARTICIPÓ			FIRMA
1	ALEX Garcia R		1704-1995-00072	✓	✓	✓	R
2	Catalino Marcia		1704-1979-00359	✓	✓	✓	C. M
3	Romelia Euceda		1704-1981-01684		✓	✓	R. E
4	Modesta Euceda		1704-1972-00100	✓	✓	✓	Modesta E.
5	Segundo Acosta		1704-1987-00776	✓	✓	✓	Segundo
6	Merlinda Alba Garcia R.		1704-1997-00101	✓	✓	✓	Merlinda
7	Reyna Isabel H		1704-1986-00784	✓	✓		Reyna
8	Segunda Rodriguez Euceda		1704-1987-01756	✓	✓		Segunda R. E
9	Novis Isabel Garcia		1705-1984-00756	✓	✓	✓	Novis Garcia
10	Agustin Acosta		1704-1980-00890	✓	✓	✓	Agustin
11	Hernan Acosta H.		1704-1985-00209	✓	✓		Hernan
12	Ingrit HERNANDEZ		1503-1994-01671	✓	✓		Ingrid
13	Carmen Acosta		1704-1956-00445	✓	✓		Carmen

(Formato 1 - 1)  
MUNICIPALIDAD DE Aramecina  
Lista de participantes jornada preparación del Plan de Desarrollo Comunitario

Departamento: Valle Municipio: Aramecina Aldea o caserío: El Saco Barrio o Colonia: \_\_\_\_\_ Fecha:  / /

No.	NOMBRE	ORGANIZACIÓN QUE REPRESENTA	IDENTIDAD	JORNADAS PARTICIPÓ			FIRMA
14	Eriscda Arias Rivas	Representante de la Juventud	00150 1704-1996-	✓	✓		Eriscda
15	Denia Garcia Torres	Sociedad de padres de familia	1704-1985-00138	✓	✓		Denia S.
16	Merlis Arias Rivas	Sociedad de Padres de familia de Jardin de niños	1704-1988-00278	✓	✓		Merlis A.
17	Norma Rodriguez Alvarado	Caja Rural Jocote	1704-1987-00003	✓	✓		Norma R. P.
18	Dicksy DIAZ R.	Equipo de futbol	1704-1998-00001	✓	✓		Dicksy DIAZ
19	Ludis Omar malina	patronato	1704-1972-00006	✓	✓		Omar
20	cristian DIAZ	Equipo de Futbol	1707-1992-00118	✓	✓		cristian
21	Maricela Garcia	S p Jardin de niño	1704-1989-00003	✓	✓		Maricela
22	Anahilia Rodriguez M.	Caja Rural	1704-1979-00100	✓	✓		Anahilia
23							
24							
25							
26							

**(F-26)**  
**LISTA DE PARTICIPANTES EN CONCERTACIÓN DEL PIMP y del PIMA**

DEPARTAMENTO Valle MUNICIPIO Aramecina Fecha validación y aprobación  / /

**GUÍA METODOLÓGICA:**  
 Elaboración Planes de Desarrollo Municipal (PDM)  
 (Con Enfoque de Ordenamiento Territorial)

PLANIFICACIÓN DEL DESARROLLO  
 MUNICIPAL (PDM)

No	NOMBRE	COMUNIDAD	ORGANIZACION QUE REPRESENTA	IDENTIDAD	FIRMA
1	Rafael Antonio Reyes f.	Alianza	MAFRON / Tec. UMOT	1702-1991-00153	
2	Jared Madrid Maldonado	Aramecina	Alcaldía / Alcalde	1704-1975-00122	
3	Fany Elizabeth Arias	Aramecina	PROMUSAN	1704-1989-0004	
4	Synthia Yadira Zambrano	Aramecina	Plan de Desarrollo Municipal	1704-1994-00106	
5	Brayan Misael Morales	Aramecina	Plan de Desarrollo Municipal	1704-1991-10073	
6	Jairza Damari A.B.	Aramecina	Presupuesto y C	1704-1993-00223	
7	Geici H. Navarro	Aramecina	MAFRON / Tec. UEM	1704-1990-00116	
8					
9					
10					
11					
12					
13					
14					
15					
16					
17					

# CERTIFICACIONES DE PUNTOS DE ACTAS



MUNICIPALIDAD DE ARAMECINA  
departamento de Valle  
Honduras Centro América



## CERTIFICACIÓN

La Suscrita Secretaria Municipal de este municipio en uso de las facultades que la ley le confiere CERTIFICA que en el Libro de Actas y Acuerdos Municipales que lleva esta Municipalidad. Sesión Ordinaria acta N° 344 el día 01 de marzo año 2019. La que fue presidida por el señor Alcalde Municipal Jared Magdiel Maldonado Hernández, con asistencia de la Vice Alcaldesa Marlony Arias Sorto, Primer Regidor: Rony Nicolás Fúnez Cruz, Segundo Regidor: Ulises Hernández Lazo, Tercer Regidor: Diamantina Calderón Martínez, Cuarto Regidor: Telma Elizabeth Alvarado, Quinto Regidor: Roger Omar Turcios, Sexto Regidor: José Arturo Zambrano. Y con la secretaria del despacho la joven Lesby Yadira Chávez Miranda, Se procedió a desarrollar de la siguiente manera: primero Comprobación del Quórum. Segundo: se dio por abierta la sesión siendo las 9:10 am. 3...4...5...6...7...8... La Coordinadora de PDM presento a la Corporación Municipal, el plan de trabajo del nuevo proceso de PDM, sobre el plan de zonificación territorial. Comúnmente conocido como PZT, siendo aprobado por unanimidad por todos los miembros de la Corporación Municipal.

en el municipio de Aramecina, Extendida en Aramecina valle el día 10 de diciembre de año 2019.

  
  
**LESBY YADIRA CHAVEZ**  
Secretaria Municipal



MUNICIPALIDAD DE ARAMECINA  
departamento de Valle  
Honduras Centro América




### CERTIFICACIÓN

La Suscrita Secretaria Municipal de este municipio en uso de las facultades que la ley le confiere CERTIFICA que en el Libro de Actas y Acuerdos Municipales que lleva esta Municipalidad, Sesión Ordinaria acta N° 322 el día 02 de mayo año 2018. La que fue presidida por el señor Alcalde Municipal Jared Magdiel Maldonado Hernández, con asistencia de la Vice Alcaldesa Marleny Arias Sorto, Primer Regidor: Rony Nicolás Fúnez Cruz, Segundo Regidor: Ulises Hernández Lazo, Tercer Regidor: Diamantina Calderón Martínez, Cuarto Regidor: Telma Elizabeth Alvarado, Quinto Regidor: Roger Omar Turcios, Sexto Regidor: José Arturo Zambrano. Y con la secretaria del despacho la joven Lesby Yadira Chávez Miranda, Se procedió a desarrollar de la siguiente manera: primero Comprobación del Quórum. Segundo: se dio por abierta la sesión siendo las 9:31 am. 3...4...5...6...La honorable corporación municipal después de haber leído y analizado la carta de compromiso PDM, la aprobó sin ninguna rectificación

Extendida en Aramecina valle el día 10 de diciembre de año 2019.



  
**LESBY YADIRA CHAVEZ**  
Secretaria Municipal



MUNICIPALIDAD DE ARAMECINA  
departamento de Valle  
Honduras Centro América



### CERTIFICACIÓN

La Suscrita Secretaria Municipal de este municipio en uso de las facultades que la ley le confiere CERTIFICA que en el Libro de Actas y Acuerdos Municipales que lleva esta Municipalidad. Sesión Ordinaria acta N° 323 el día 22 de mayo año 2018. La que fue presidida por el señor Alcalde Municipal Jared Magdiel Maldonado Hernández, con asistencia de la Vice Alcaldesa Marleny Arias Sorto, Primer Regidor: Rony Nicolás Fúnez Cruz, Segundo Regidor: Ulises Hernández Lazo, Tercer Regidor: Diamantina Calderón Martínez, Cuarto Regidor: Telma Elizabeth Alvarado, Quinto Regidor: Roger Omar Turcios, Sexto Regidor: José Arturo Zambrano. Y con la secretaria del despacho la joven Lesby Yadira Chávez Miranda. Se procedió a desarrollar de la siguiente manera: primero Comprobación del Quórum. Segundo: se dio por abierta la sesión siendo las 9:25am. 3...4...5...6...10. El señor Alcalde Municipal socializo la segunda etapa del plan de desarrollo comunitario PDC, donde se va a trabajar con las comunidades identificando las necesidades de cada una mismo que fue aprobado sin ninguna enmienda.

Extendida en Aramecina valle el día 10 de diciembre de año 2019.



  
LESBY YADIRA CHAVEZ  
Secretaria Municipal



MUNICIPALIDAD DE ARAMECINA  
departamento de Valle  
Honduras Centro América



### CERTIFICACIÓN

La Suscrita Secretaria Municipal de este municipio en uso de las facultades que la ley le confiere CERTIFICA que en el Libro de Actas y Acuerdos Municipales que lleva esta Municipalidad. Sesión Ordinaria acta N° 328 el día 3 de agosto año 2018. La que fue presidida por el señor Alcalde Municipal Jared Magdiel Maldonado Hernández, con asistencia de la Vice Alcaldesa Marieny Arias Sorto, Primer Regidor: Rony Nicolás Fúnez Cruz, Segundo Regidor: Ulises Hernández Lazo, Tercer Regidor: Diamantina Calderón Martínez, Cuarto Regidor: Telma Elizabeth Alvarado, Quinto Regidor: Roger Omar Turcios, Sexto Regidor: José Arturo Zambrano. Y con la secretaria del despacho la joven Lesby Yadira Chávez Miranda, Se procedió a desarrollar de la siguiente manera: primero Comprobación del Quórum. Segundo: se dio por abierta la sesión siendo las 9:20 am. 3...4...5...6...10. la Corporación Municipal después haber analizado el trabajo PDC, S con sus respectivos presupuestos, con la cantidad de LPS. 923,472.00, Tomó a bien y fue aprobada sin ninguna enmienda

Extendida en Aramecina valle el día 10 de diciembre de año 2019.

LESBY YADIRA CHAVEZ  
Secretaria Municipal




MUNICIPALIDAD DE ARAMECINA  
Aramecina departamento de valle  
Honduras Centro America



### CERTIFICACIÓN

La Suscrita Secretaria Municipal de este municipio en uso de las facultades que la ley le confiere CERTIFICA que en el Libro de Actas y Acuerdos Municipales que lleva esta Municipalidad, Sesión ordinaria acta N° 356 del día 06 de agosto año 2019 celebrada por la Honorable Corporación Municipal de Aramecina, Valle, La que fue presidida por el señor Alcalde Municipal Jared Magdiel Maldonado Hernández, con asistencia de la Vice Alcaldesa Marleny Arias Sorto, Primer Regidor: Rony Nicolás Fúnez Cruz, Segundo Regidor: Ulises Hernández Lazo, Tercer Regidor: Diamantina Calderón Martínez, Cuarto Regidor: Telma Elizabeth Alvarado, Quinto Regidor: Roger Omar Turcios, Sexto Regidor: José Arturo Zambrano. Y con la secretaria del despacho la joven Lesby Yadira Chávez Miranda; Se procedió a desarrollar de la siguiente manera: primero Comprobación del Quórum. Segundo: se dio por abierta la sesión siendo las 9:00 am. 3...4...5...6...7...8...la coordinadora PDM presentó ante la Corporación Municipal la priorización de los proyectos prevalectidos con años de ejecución y costos de financiamiento de los formatos f-10 de los PZT (planes zonales territoriales) de las 3 zonas Alta, Media y baja, siendo aprobados por miembros de la Corporación municipal.

Extendida en el Municipio de Aramecina depto, de valle a los 10 días de diciembre del dos mil diecinueve.

  
SECRETARÍA  
**LESBY YADIRA CHÁVEZ**  
Secretaria Municipal





MUNICIPALIDAD DE ARAMECINA  
Aramecina departamento de valle  
Honduras Centro America



### CERTIFICACIÓN

La Suscrita Secretaria Municipal de este municipio en uso de las facultades que la ley le confiere CERTIFICA que en el Libro de Actas y Acuerdos Municipales que lleva esta Municipalidad, Sesión ordinaria acta N° 357 del día 19 de agosto año 2019 celebrada por la Honorable Corporación Municipal de Aramecina, Valle, La que fue presidida por el señor Alcalde Municipal Jared Magdiel Maldonado Hernández, con asistencia de la Vice Alcaldesa Marleny Arias Sorto, Primer Regidor: Rony Nicolás Fúnez Cruz, Segundo Regidor: Ulises Hernández Lazo, Tercer Regidor: Diamantina Calderón Martínez, Cuarto Regidor: Telma Elizabeth Alvarado, Quinto Regidor: Roger Omar Turcios, Sexto Regidor: José Arturo Zambrano. Y con la secretaria del despacho la joven Lesby Yadira Chávez Miranda; Se procedió a desarrollar de la siguiente manera: primero Comprobación del Quórum. Segundo: se dio por abierta la sesión siendo las 9:00 am. 3...4...5...6...7... se hizo la elección de los representantes zonales (alta, media, baja), en donde se eligieron en asamblea dos representantes por cada zona,

Extendida en el Municipio de Aramecina depto, de valle a los 10 días de diciembre del dos mil diecinueve.

  
SECRETARÍA LESBY YADIRA CHAVEZ  
Secretaria Municipal




MUNICIPALIDAD DE ARAMECINA  
Aramecina departamento de valle  
Honduras Centro America



### CERTIFICACIÓN

La Suscrita Secretaria Municipal de este municipio en uso de las facultades que la ley le confiere CERTIFICA que en el Libro de Actas y Acuerdos Municipales que lleva esta Municipalidad, Sesión ordinaria acta N° 359 del día 02 de septiembre año 2019 celebrada por la Honorable Corporación Municipal de Aramecina, Valle, La que fue presidida por el señor Alcalde Municipal Jared Magdiel Maldonado Hernández, con asistencia de la Vice Alcaldesa Marleny Arias Sorto, Primer Regidor: Rony Nicolás Fúnez Cruz, Segundo Regidor: Ulises Hernández Lazo, Tercer Regidor: Diamantina Calderón Martínez, Cuarto Regidor: Telma Elizabeth Alvarado, Quinto Regidor: Roger Omar Turcios, Sexto Regidor: José Arturo Zambrano. Y con la secretaria del despacho la joven Lesby Yadira Chávez Miranda; Se procedió a desarrollar de la siguiente manera: primero Comprobación del Quórum. Segundo: se dio por abierta la sesión siendo las 8:30 am. 3...4...5...6...7...8... La coordinadora PDM presentó ante la Corporación Municipal de Aramecina Valle, la nueva visión que tendrá la alcaldía de Aramecina denominada visión compartida del municipio, misma que fue discutida, analizada por la Corporación sin ninguna enmienda.

Extendida en el Municipio de Aramecina depto, de valle a los 10 días de diciembre del dos mil diecinueve.

  
 LESBY YADIRA CHAVEZ  
Secretaria Municipal



MUNICIPALIDAD DE ARAMECINA  
Aramecina departamento de valle  
Honduras Centro America



### CERTIFICACIÓN

La Suscrita Secretaria Municipal de este municipio en uso de las facultades que la ley le confiere CERTIFICA que en el Libro de Actas y Acuerdos Municipales que lleva esta Municipalidad, Sesión ordinaria acta N° 362 del día 18 de octubre año 2019 celebrada por la Honorable Corporación Municipal de Aramecina, Valle. El día de la fecha de 2019, La que fue presidida por el señor Alcalde Municipal Jared Magdiel Maldonado Hernández, con asistencia de la Vice Alcaldesa Marleny Arias Sorto, Primer Regidor: Rony Nicolás Fúnez Cruz, Segundo Regidor: Ulises Hernández Lazo, Tercer Regidor: Diamantina Calderón Martínez, Cuarto Regidor: Telma Elizabeth Alvarado, Quinto Regidor: Roger Omar Turcios, Sexto Regidor: José Arturo Zambrano. Y con la secretaria del despacho la joven Lesby Yadira Chávez Miranda; Se procedió a desarrollar de la siguiente manera: primero Comprobación del Quórum. Segundo: se dio por abierta la sesión siendo las 9:30 am. 3...4...5...6...7...8...9...10...El Señor Alcalde Municipal presento a la Honorable Corporación municipal el Modelo del Plan de Gestión de Riesgos o Plan de Emergencia municipal, recibido de la Secretaria de Gobernación para ser implementado en el Municipio, el cual fue discutido, analizado y aprobado por cada uno de los miembros de la Corporación y se delega al Alcalde Municipal su inmediata implementación.

Extendida en el Municipio de Aramecina depto. de valle a los 10 días del mes de diciembre del dos mil diecinueve

  
SECRETARÍA MUNICIPAL  
LESBY YADIRA CHAVEZ  
Secretaria Municipal





MUNICIPALIDAD DE ARAMECINA  
departamento de Valle  
Honduras Centro America



### CERTIFICACIÓN

La Suscrita Secretaria Municipal de este municipio en uso de las facultades que la ley le confiere CERTIFICA que en el Libro de Actas y Acuerdos Municipales que lleva esta. Municipalidad. Sesión de cabildo Abierto por la Corporación Municipal de Aramecina, Valle en el acta N° 365 el día 15 de noviembre año 2019. La que fue presidida por el señor Alcalde Municipal Jared Magdiel Maldonado Hernández, con asistencia de la Vice Alcaldesa Marleny Arias Sorto, Primer Regidor: Rony Nicolás Fúnez Cruz, Segundo Regidor: Ulises Hernández Lazo, Tercer Regidor: Diamantina Calderón Martínez, Cuarto Regidor: Telma Elizabeth Alvarado, Quinto Regidor: Roger Omar Turcios, Sexto Regidor: José Arturo Zambrano. Y con la secretaria del despacho la joven Lesby Yadira Chávez Miranda; Se procedió a desarrollar de la siguiente manera: primero Comprobación del Quórum. Segundo: se dio por abierta la sesión siendo las 9:20 am 1. 2.. 3.. 4.. 5.. 6.. 7..8. El Señor Alcalde Municipal presentó ante la Corporación Municipal, Los anteproyectos que fueron sacados en base a los datos PDM, mismos que estarán en el presupuesto del año 2020 siendo analizados, discutidos y aprobados por los miembros de la Corporación Municipal.

Extendida en el Municipio de Aramecina departamento de Valle a los 16 días del mes de enero de año 2020.

  
  
LESBY YADIRA CHAVEZ  
Secretaria Municipal



MUNICIPALIDAD DE ARAMECINA  
Aramecina departamento de valle  
Honduras Centro America



### CERTIFICACIÓN

La Suscrita Secretaria Municipal de este municipio en uso de las facultades que la ley le confiere CERTIFICA que en el Libro de Actas y Acuerdos Municipales que lleva esta Municipalidad, Sesión ordinaria acta N° 366 del día 06 de diciembre año 2019 celebrada por la Honorable Corporación Municipal de Aramecina, Valle, La que fue presidida por el señor Alcalde Municipal Jared Magdiel Maldonado Hernández, con asistencia de la Vice Alcaldesa Marleny Arias Sorto, Primer Regidor: Rony Nicolás Fúnez Cruz, Segundo Regidor: Ulises Hernández Lazo, Tercer Regidor: Diamantina Calderón Martínez, Cuarto Regidor: Telma Elizabeth Alvarado, Quinto Regidor: Roger Omar Turcios, Sexto Regidor: José Arturo Zambrano. Y con la secretaria del despacho la joven Lesby Yadira Chávez Miranda; Se procedió a desarrollar de la siguiente manera: primero Comprobación del Quórum. Segundo: se dio por abierta la sesión siendo las 9:00 am. 3...4...5...6...7...8...9...10...11 La Corporación Municipal de Aramecina Valle solicita la ampliación para la entrega del PDM, para el 31 de diciembre del año 2019

Extendida en el Municipio de Aramecina depto, de valle a los 10 días de diciembre del dos mil diecinueve

  
  
LESBY YADIRA CHAVEZ  
Secretaria Municipal



MUNICIPALIDAD DE ARAMECINA  
departamento de Valle  
Honduras Centro America



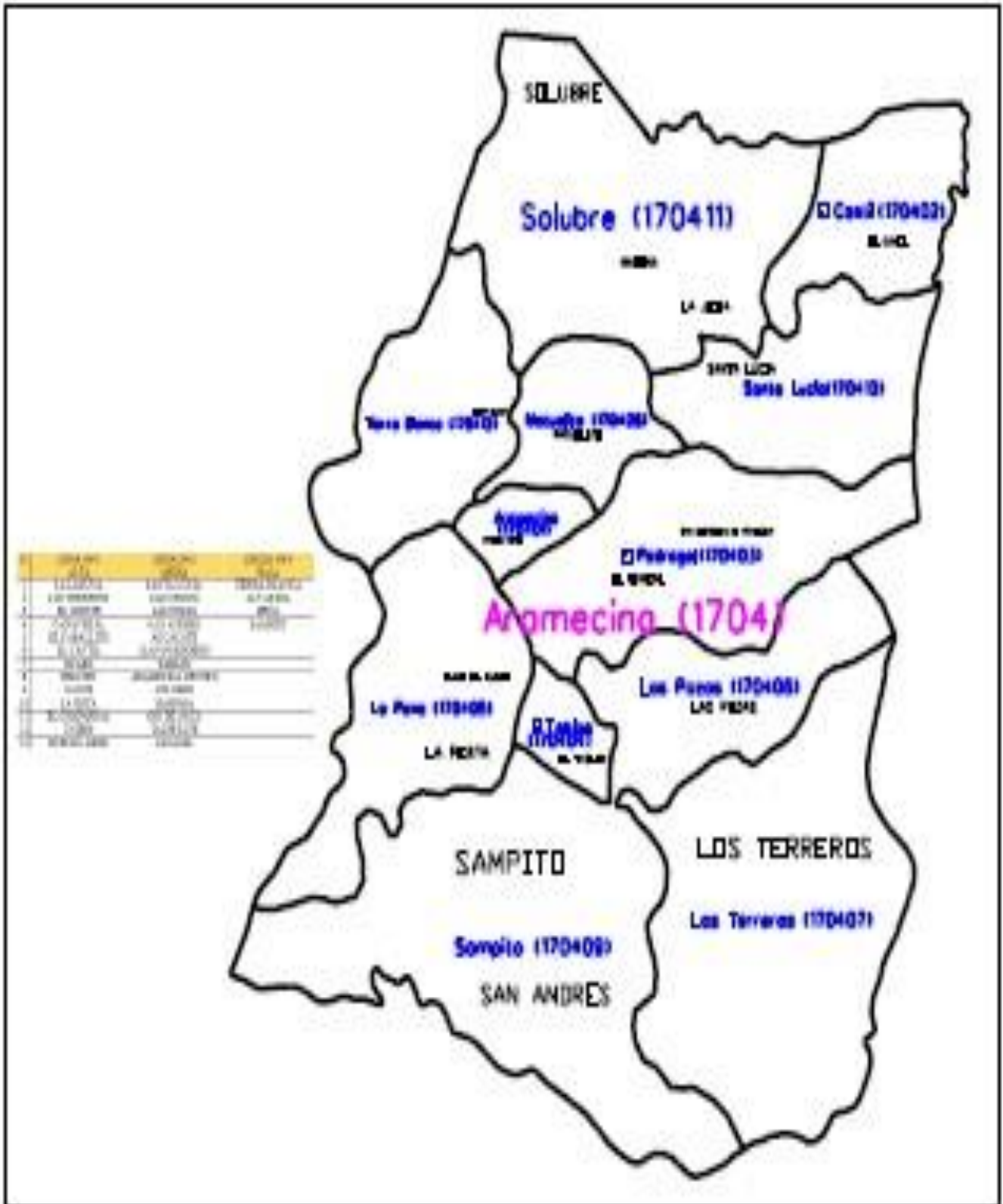
#### CERTIFICACIÓN

La Suscrita Secretaria Municipal de este municipio en uso de las facultades que la ley le confiere CERTIFICA que en el Libro de Actas y Acuerdos Municipales que lleva esta .Municipalidad. Sesión de cabildo Abierto por la Corporación Municipal de Aramecina, Valle en el acta N° 369 el día 11 de enero año 2020. La que fue presidida por el señor Alcalde Municipal Jared Magdiel Maldonado Hernández, con asistencia de la Vice Alcaldesa Marleny Arias Sorto, Primer Regidor: Rony Nicolás Fúnez Cruz, Segundo Regidor: Ulises Hernández Lazo, Tercer Regidor: Diamantina Calderón Martínez, Cuarto Regidor: Telma Elizabeth Alvarado, Quinto Regidor: Roger Omar Turcios, Sexto Regidor: José Arturo Zambrano. Y con la secretaria del despacho la joven Lesby Yadira Chávez Miranda; Se procedió a desarrollar de la siguiente manera: primero Comprobación del Quórum. Segundo: se dio por abierta la sesión siendo las 9:00 am.1...2...3...La Coordinadora PDM, presentó ante la SOCIEDAD Civil del municipio y la Corporación Municipal, la Socialización, validación y aprobación del proceso final del Plan de desarrollo Municipal (PDM).

Extendida en el Municipio de Aramecina departamento de Valle a los 16 días del mes de enero de año 2020.

  
  
**LESBY YADIRA CHAVEZ**  
Secretaria Municipal

**MAPA MUNICIPAL DE ZONIFICACION TERRITORIAL**



N.	ZONA N# 1 ALTA	ZONA N# 2 MEDIA	ZONZA N# 3 BAJA
1	LA LAGUNA	SANTA LUCIA	TIERRA BLANCA

2	LOS TERREROS	MACUELIZO	ALVARDIA
3	EL JOCOTE	LAS POZAS	PEÑA
4	CAÑAVERAL	SAN ANDRES	SAMPITO
5	EL CABALLITO	AGUACATE	
6	EL CANTIL	LLANO REDOBDO	
7	JICARO	TABLON	
8	HIGUITO	ARAMECINA CENTRO	
9	NANCE	SOLUBRE	
10	LA JIOTA	MAHOMA	
11	EL CHAPARRAL	OJO DE AGUA	
12	UNIRES	TALPETATE	
13	BUENOS AIRES	ZACAMIL	

## Realización de Taller para la Priorización de Proyectos Zonales.

Previo a la realización de las asambleas de los Consejos Zonales Territoriales, la UTM debe de preparar el listado de tres a cinco proyectos priorizados por las propias comunidades y programados en los planes de Desarrollo de cada comunidad, por zona y por eje Tematico (o la cantidad de proyectos en función de la capacidad financiera y operacional de la municipalidad); y tenerlo listo para cuando se realice la asamblea zonal **(F-07)**.

### ZONA ALTA FORMATO (F-07)

Listado de tres proyectos priorizados de los planes de Desarrollo de cada comunidad, por zona y por eje Tematico.

Departamento: Valle Municipio: Aramecina Zona: Alta Fecha: 22 / 05 / 2019

Eje Tematico: Agua y Saneamiento

NO.	Nombre Comunidad	Nombre de los Proyectos Priorizados	Costos Aproximados
1	El Caballito	A	
		B	
		C	
2	La Giota	A Implementación del tren de aseo.	250,000.00
		B Implementación de basureros en la comunidad.	200,000.00
		C	
3	El Cañaveral	A Proyecto de agua	500,000.00
		B Campaña de cómo tratar el agua.	30,000.00
		C Campañas de limpiezas.	30,000.00



4	Buenos Aires	A	
		B	
		C	
5	La Laguna	A Donación de filtros de agua.	100,000.00
		B Campaña de concientización sobre el tema del medio ambiente.	30,000.00
		C	
6	Higuito	A Construcción de relleno sanitario.	180,000.00
		B	
		C	

### FORMATO (F-07)

Listado de tres proyectos priorizados de los planes de Desarrollo de cada comunidad, por zona y por eje Tematico.

Departamento: Valle Municipio: Aramecina Zona: Alta Fecha: 22 / 05 / 2019 Eje Tematico: Agua y Saneamiento

NO.	Nombre Comunidad	Nombre de los Proyectos Priorizados	Costos Aproximados
7	El Cantil	A	
		B	
		C	
8	Jícaro Pintado	A	
		B	
		C	
9	El Nance	A	
		B	
		C	
10	Los Terreros	A Construcción de tanque de agua.	200,000.00
		B Construcción de crematorio	180,000.00
		C	
11	El Jocote	A	
		B	
		C	

### FORMATO (F-07)

Listado de tres proyectos priorizados de los planes de Desarrollo de cada comunidad, por zona y por eje Tematico.

Departamento: Valle Municipio: Aramecina Zona: Alta Fecha: 22 / 05 / 2019

Eje Tematico: **Vivienda**

NO.	Nombre Comunidad	Nombre de los Proyectos Priorizados	Costos Aproximados
1	El Caballito	A Mejoramiento de vivienda.	280,000.00
		B Construcción de techo	78,000.00
		C	
		A Construcción de vivienda.	430,000.00
2	La Giota	B	
		C	
3	El Cañaveral	A Donación de material de construcción.	200,000.00
		B	
		C	
4	Buenos Aires	A	
		B	
		C	
5	La Laguna	A Construcción de baños.	230,000.00
		B Proyecto de electrificación.	250,000.00
		C Construcción de eco fogones	200,000.00
6	Higuito	A Construcción de baños.	100,000.00
		B	
		C	

**FORMATO (F-07)**

Listado de tres proyectos priorizados de los planes de Desarrollo de cada comunidad, por zona y por eje Tematico.

Departamento: **Valle** Municipio: **Aramecina** Zona: **Alta** Fecha: **22 / 05 / 2019** Eje Tematico: **Vivienda**

NO.	Nombre Comunidad	Nombre de los Proyectos Priorizados	Costos Aproximados
7	El Cantil	A	
		B	
		C	
8	Jícara Pintado	A Construcción de cocina.	200,000.00
		B	
		C	
9	El Nance	A	
		B	
		C	
		A	

10	Los Terreros	B	
		C	
11	El Jocote	A	
		B	
		C	

### FORMATO (F-07)

Listado de tres proyectos prioritizados de los planes de Desarrollo de cada comunidad, por zona y por eje Tematico.

Departamento: Valle Municipio: Aramecina Zona: Alta Fecha: 22 / 05 / 2019

Eje Tematico: **Infraestructura Social**

NO.	Nombre Comunidad	Nombre de los Proyectos Priorizados	Costos Aproximados
1	El Caballito	A Reparación de carretera.	300,000.00
		B	
		C	
2	La Jiota	A Construcción de aula para sistema de kínder	450,000.00
		B	
		C	
3	El Cañaveral	A Construcción de alcantarilla 7 vados.	1,000,000.00
		B Construcción de 300 metros de huellas.	400,000.00
		C Construcción de cunetas.	150,000.00
4	Buenos Aires	A Construcción de caja puente	600,000.00
		B	
		C	
5	La Laguna	A Construcción de centro comunal	500,000.00
		B Construcción de rampla	150,000.00
		C Construcción de campo de futbol	300,000.00
6	Higuito	A Construcción de 4 plancha y 1 rampla	350,000.00
		B Apertura de nueva calle.	250,000.00
		C	

### FORMATO (F-07)

Listado de tres proyectos prioritizados de los planes de Desarrollo de cada comunidad, por zona y por eje Tematico.

Departamento: Valle Municipio: Aramecina Zona: Alta Fecha: 22 / 05 / 2019 Eje Tematico: **Infraestructura Social**

NO.	Nombre Comunidad	Nombre de los Proyectos Priorizados	Costos Aproximados
		A	

7	El Cantil	B	
		C	
8	Jícara Pintado	A Reparación de tanque de almacenamiento de agua	15,000.00
		B	
		C	
9	El Nance	A	
		B	
		C	
10	Los Terreros	A Mejoramiento de hernita	200,000.00
		B Construcción de muro en cancha de futbol	280,000.00
		C Construcción de gradería en campo de futbol	400,000.00
11	El Jocote	A	
		B	
		C	

### FORMATO (F-07)

Listado de tres proyectos priorizados de los planes de Desarrollo de cada comunidad, por zona y por eje Tematico.

Departamento: Valle Municipio: Aramecina Zona: Alta Fecha: 22  
10 / 05 / 2019 Eje Tematico: Recursos Naturales y Ambiente

NO.	Nombre Comunidad	Nombre de los Proyectos Priorizados	Costos Aproximados
1	El Caballito	A Reforestación ambiental con apoyo de UMA	100,000.00
		B Taller de nuevas técnicas agrícolas	100,000.00
		C	
2	La Giota	A	
		B	
		C	
3	El Cañaveral	A	
		B	
		C	
4	Buenos Aires	A	
		B	
		C	
5	La Laguna	A	
		B	
		C	
		A	
		B	

6	Higuito	C	
---	---------	---	--

### FORMATO (F-07)

Listado de tres proyectos priorizados de los planes de Desarrollo de cada comunidad, por zona y por eje Tematico.

Departamento: Valle Municipio: Aramecina Zona: Alta Fecha: 22 / 05 / 2019

Eje Tematico: Recursos Naturales y Ambiente

NO.	Nombre Comunidad	Nombre de los Proyectos Priorizados	Costos Aproximados
7	El Cantil	A	
		B	
		C	
8	Jícara Pintado	A	
		B	
		C	
9	El Nance	A	
		B	
		C	
		A	
		B	
10	Los Terreros	C	
11	El Jocote	A	
		B	
		C	

### FORMATO (F-07)

Listado de tres proyectos priorizados de los planes de Desarrollo de cada comunidad, por zona y por eje Tematico.

Departamento: Valle Municipio: Aramecina Zona: Alta Fecha: 22 / 05 / 2019 Eje Tematico: Participación

NO.	Nombre Comunidad	Nombre de los Proyectos Priorizados	Costos Aproximados
1	El Caballito	A	
		B	
		C	
2	La Giota	A	
		B	
		C	
		A	
		B	

3	El Cañaveral	C	
4	Buenos Aires	A	
		B	
		C	
5	La Laguna	A Concientización sobre la importancia de participación	30,000.00
		B	
		C	
6	Higuito	A	
		B	
		C	

### FORMATO (F-07)

Listado de tres proyectos priorizados de los planes de Desarrollo de cada comunidad, por zona y por eje Tematico.

Departamento: Valle Municipio: Aramecina Zona: Alta Fecha: 22 / 05 / 2019

Eje Tematico: Participación

NO.	Nombre Comunidad	Nombre de los Proyectos Priorizados	Costos Aproximados
7	El Cantil	A	
		B	
		C	
8	Jícara Pintado	A	
		B	
		C	
9	El Nance	A	
		B	
		C	
10	Los Terreros	A Campañas de motivación a la población	50,000.00
		B Campañas de interés	30,000.00
		C	
11	El Jocote	A	
		B	
		C	

### FORMATO (F-07)

Listado de tres proyectos priorizados de los planes de Desarrollo de cada comunidad, por zona y por eje Tematico.

Departamento: Valle Municipio: Aramecina Zona: Alta Fecha: 22 / 05 / 2019 Eje Tematico: Educación

NO.	Nombre Comunidad	Nombre de los Proyectos Priorizados	Costos Aproximados
1	El Caballito	A Construcción de un aula	400,000.00
		B	
		C	
2	La Giota	A Donación de bonos y becas estudiantiles	300,000.00
		B	
		C	
3	El Cañaveral	A	
		B	
		C	
4	Buenos Aires	A Charlas de interés sobre la educación	30,000.00
		B	
		C	
5	La Laguna	A Proyectos de cursos de INFOP	30,000.00
		B Reparación de centro educativo	150,000.00
		C Construcción de cerca de centro educativo	150,000.00
6	Higuito	A	
		B	
		C	

### FORMATO (F-07)

Listado de tres proyectos priorizados de los planes de Desarrollo de cada comunidad, por zona y por eje Tematico.

Departamento: Valle Municipio: Aramecina Zona: Alta Fecha: 22 / 05  
/ 2019

Eje Tematico: Educación

NO.	Nombre Comunidad	Nombre de los Proyectos Priorizados	Costos Aproximados
7	El Cantil	A	
		B	
		C	
8	Júcaro Pintado	A Reparación de techo de dos aulas	250,000.00
		B Construcción de aula tecnológica	200,000.00
		C Programa de analfabetismo	200,000.00
9	El Nance	A Reparación de techo de centro educativo	150,000.00
		B	
		C	
		A Reparación de cerca perimetral	300,000.00

10	Los Terreros	B	
		C	
11	El Jocote	A Reparación de cerca de centro educativo	70,000.00
		B	
		C	

### FORMATO (F-07)

Listado de tres proyectos priorizados de los planes de Desarrollo de cada comunidad, por zona y por eje Tematico.

Departamento: Valle Municipio: Aramecina Zona: Alta Fecha: 22  
/ 05 / 2019 Eje Tematico: Tierra

NO.	Nombre Comunidad	Nombre de los Proyectos Priorizados	Costos Aproximados
1	El Caballito	A	
		B	
		C	
2	La Giota	A Compra de terrenos	500,000.00
		B Creación de microempresa	100,000.00
		C	
3	El Cañaveral	A	
		B	
		C	
4	Buenos Aires	A	
		B	
		C	
5	La Laguna	A	
		B	
		C	
6	Higuito	A	
		B	
		C	

### FORMATO (F-07)

Listado de tres proyectos priorizados de los planes de Desarrollo de cada comunidad, por zona y por eje Tematico.

Departamento: Valle Municipio: Aramecina Zona: Alta Fecha: 22  
/ 05 / 2019 Eje Tematico: Tierra

NO.	Nombre Comunidad	Nombre de los Proyectos Priorizados	Costos Aproximados
		A	
		B	



7	El Cantil	C	
8	Jícara Pintado	A	
		B	
		C	
9	El Nance	A	
		B	
		C	
10	Los Terreros	A	
		B	
		C	
11	El Jocote	A Donación de terreno a familias de escasos recursos	700,000.00
		B	
		C	

### FORMATO (F-07)

Listado de tres proyectos priorizados de los planes de Desarrollo de cada comunidad, por zona y por eje Tematico.

Departamento: Valle Municipio: Aramecina Zona: Alta Fecha: 22 / 05 / 2019

Eje Tematico: Seguridad Alimentaria

NO.	Nombre Comunidad	Nombre de los Proyectos Priorizados	Costos Aproximados
1	El Caballito	A	
		B	
		C	
2	La Giota	A Implementación de huerto familiar	150,000.00
		B Bonos tecnológicos para la compra de fertilizantes e insumos	200,000.00
		C	
3	El Cañaveral	A	
		B	
		C	
4	Buenos Aires	A	
		B	
		C	
5	La Laguna	A	
		B	
		C	
		A	

		B	
6	Higuito	C	

### FORMATO (F-07)

Listado de tres proyectos priorizados de los planes de Desarrollo de cada comunidad, por zona y por eje Tematico.

Departamento: Valle Municipio: Aramecina Zona: Alta Fecha: 22 / 05 / 2019 Eje Tematico: Seguridad Alimentaria

NO.	Nombre Comunidad	Nombre de los Proyectos Priorizados	Costos Aproximados
7	El Cantil	A Compra de semilla	50,000.00
		B	
		C	
8	Jícara Pintado	A	
		B	
		C	
9	El Nance	A Programa de alimentación	160,000.00
		B	
		C	
10	Los Terreros	A Creación de micro empresa	350,000.00
		B Viveros comunitarios	150,000.00
		C Proyectos de sistema de riego	150,000.00
11	El Jocote	A	
		B	
		C	

### FORMATO (F-07)

Listado de tres proyectos priorizados de los planes de Desarrollo de cada comunidad, por zona y por eje Tematico.

Departamento: Valle Municipio: Aramecina Zona: Alta Fecha: 22 / 05 / 2019

Eje Tematico: Salud y Nutrición

NO.	Nombre Comunidad	Nombre de los Proyectos Priorizados	Costos Aproximados
1	El Caballito	A Charla de interés como tratar la basura	30,000.00
		B Construcción de letrina	400,000.00
		C	
2	La Giota	A Charlas a la población para como eliminar zancudos	30,000.00
		B	
		C	

3	El Cañaveral	A Botiquín de emergencia	75,000.00
		B Educación en prevención	30,000.00
		C	
4	Buenos Aires	A Impartir conocimiento para mejorar la higiene	100,000.00
		B	
		C	
5	La Laguna	A	
		B	
		C	
6	Higuito	A	
		B	
		C	

### FORMATO (F-07)

Listado de tres proyectos priorizados de los planes de Desarrollo de cada comunidad, por zona y por eje Tematico.

Departamento: **Valle** Municipio: **Aramecina** Zona: **Alta** Fecha: **22 / 05 / 2019** Eje Tematico: **Salud y Nutrición**

NO.	Nombre Comunidad	Nombre de los Proyectos Priorizados	Costos Aproximados
7	El Cantil	A Reparación de centro de salud	250,000.00
		B	
		C	
8	Jícara Pintado	A	
		B	
		C	
9	El Nance	A	
		B	
		C	
10	Los Terreros	A	
		B	
		C	
11	El Jocote	A	
		B	
		C	

### FORMATO (F-07)

Listado de tres proyectos priorizados de los planes de Desarrollo de cada comunidad, por zona y por eje Tematico.

Departamento: Valle Municipio: Aramecina Zona: Alta Fecha: 22 / 05 / 2019

Eje Tematico: Economía

NO.	Nombre Comunidad	Nombre de los Proyectos Priorizados	Costos Aproximados
1	El Caballito	A	
		B	
		C	
2	La Giota	A Gestionar la organización de caja de ahorro y crédito	300,000.00
		B Donación de bonos tecnológicos	300,000.00
		C	
3	El Cañaveral	A	
		B	
		C	
4	Buenos Aires	A	
		B	
		C	
5	La Laguna	A	
		B	
		C	
6	Higuito	A	
		B	
		C	

### FORMATO (F-07)

Listado de tres proyectos priorizados de los planes de Desarrollo de cada comunidad, por zona y por eje Tematico.

Departamento: Valle Municipio: Aramecina Zona: Alta Fecha: 22 / 05 / 2019 Eje Tematico: Economía

NO.	Nombre Comunidad	Nombre de los Proyectos Priorizados	Costos Aproximados
7	El Cantil	A	
		B	
		C	
8	Jícara Pintado	A	
		B	
		C	
		A	
		B	

9	El Nance	C	
10	Los Terreros	A Refinanciamiento de préstamos con tarifas más bajas	300,000.00
		B Creación de microempresa	250,000.00
		C Construcción de bodega	200,000.00
11	El Jocote	A	
		B	
		C	

### FORMATO (F-08)

#### Matriz para priorización de ideas de proyectos del Plan Zonal de Desarrollo Territorial

Departamento: Valle Municipio: Aramecina Zona: Alta Fecha: 22 / 05 / 19 Eje Tematico: Agua y Saneamiento

Lugar de la Asamblea: Alcaldía Municipal

	Ponderación	Comunidad El Caballito			Comunidad La Giota			Comunidad Cañaverál			Comunidad Buenos Aires			Comunidad La Laguna			Comunidad Higuito		
		a	b	c	a	b	c	a	b	c	a	b	c	a	b	c			
<b>Criterio 1. Alcance de la idea del proyecto</b>																			
Resuelve el problema para una comunidad.	1				X	X		X	X	X				X	X		X		
Resuelve el problema para varias comunidades.	2																		
Resuelva el problema para todas las comunidades de la zona territorial.	3																		
<b>Criterio 2. Genero/Grupos Vulnerables</b>																			
La idea de proyecto propuesta no aligera la carga de trabajo de las mujeres/niños/etnias	1												X						
La idea de proyecto propuesta alivia un poco la carga de trabajo de las mujeres/niños/etnias	2				X	X			X	X				X					
La idea de proyecto propuesta resuelve una necesidad sentida de las mujeres/niños/etnias	3							X									X		
<b>Criterio 3. Importancia del proyecto</b>																			
El proyecto es aceptable (no daña el ambiente y favorece la inversión)	1				X												X		
El proyecto es necesario (contribuye con el desarrollo social y económico)	2					X				X			X	X					
El proyecto es vital (la vida de la población depende de sus beneficios)	3							X	X										
<b>Criterio 4. Número de beneficiarios que atiende</b>																			

El proyecto atiende menos de 300 beneficiarios	1				X	X		X	X				X	X		X		
El proyecto atiende entre 300 y 1,000 beneficiarios	2																	
El proyecto atiende más de 1,000 beneficiarios	3																	
<b>Puntos alcanzados</b>					5	6		7	7	5				5	6		6	

### FORMATO (F-08)

#### Matriz para priorización de ideas de proyectos del Plan Zonal de Desarrollo Territorial

Departamento: Valle Municipio: Aramecina Zona: Alta Fecha: 22 / 05 / 19 Eje Temático: Agua y Saneamiento

Lugar de la Asamblea: Alcaldía Municipal

	Ponderación	Comunidad El Cantil			Comunidad Júcaro Pintado			Comunidad El Nance			Comunidad Terrero			Comunidad Jocote			Comunidad:		
		a	b	c	a	b	c	a	b	c	a	b	c	a	b	c	a	b	c
<b>Criterio 1. Alcance de la idea del proyecto</b>																			
Resuelve el problema para una comunidad.	1										X	X							
Resuelve el problema para varias comunidades.	2																		
Resuelva el problema para todas las comunidades de la zona territorial.	3																		
<b>Criterio 2. Genero/Grupos Vulnerables</b>																			
La idea de proyecto propuesta no aligera la carga de trabajo de las mujeres/niños/etnias	1																		
La idea de proyecto propuesta alivia un poco la carga de trabajo de las mujeres/niños/etnias	2																		
La idea de proyecto propuesta resuelve una necesidad sentida de las mujeres/niños/etnias	3									X	X								
<b>Criterio 3. Importancia del proyecto</b>																			
El proyecto es aceptable (no daña el ambiente y favorece la inversión)	1																		
El proyecto es necesario (contribuye con el desarrollo social y económico)	2											X							
El proyecto es vital (la vida de la población depende de sus beneficios)	3									X									
<b>Criterio 4. Número de beneficiarios que atiende</b>																			
El proyecto atiende menos de 300 beneficiarios	1										X	X							
El proyecto atiende entre 300 y 1,000 beneficiarios	2																		
El proyecto atiende más de 1,000 beneficiarios	3																		

Puntos alcanzados										8	7								
-------------------	--	--	--	--	--	--	--	--	--	---	---	--	--	--	--	--	--	--	--

### FORMATO (F-08)

#### Matriz para priorización de ideas de proyectos del Plan Zonal de Desarrollo Territorial

Departamento: Valle Municipio: Aramecina Zona: Alta Fecha: 22 / 05 / 19 Eje Tematico: Vivienda

Lugar de la Asamblea: Alcaldía Municipal

	Ponderación	Comunidad El Caballito			Comunidad La Gota			Comunidad Cañaveral			Comunidad Buenos Aires			Comunidad La Laguna			Comunidad Higuito		
		a	b	c	a	b	c	a	b	c	a	b	c	a	b	c	a	b	c
<b>Criterio 1. Alcance de la idea del proyecto</b>																			
Resuelve el problema para una comunidad.	1	X	X		X			X						X		X	X		
Resuelve el problema para varias comunidades.	2													X					
Resuelva el problema para todas las comunidades de la zona territorial.	3																		
<b>Criterio 2. Genero/Grupos Vulnerables</b>																			
La idea de proyecto propuesta no aligera la carga de trabajo de las mujeres/niños/etnias	1																		
La idea de proyecto propuesta alivia un poco la carga de trabajo de las mujeres/niños/etnias	2				X									X		X			
La idea de proyecto propuesta resuelve una necesidad sentida de las mujeres/niños/etnias	3	X	X					X							X		X		
<b>Criterio 3. Importancia del proyecto</b>																			
El proyecto es aceptable (no daña el ambiente y favorece la inversión)	1																		
El proyecto es necesario (contribuye con el desarrollo social y económico)	2															X			
El proyecto es vital (la vida de la población depende de sus beneficios)	3	X	X		X			X						X	X		X		
<b>Criterio 4. Número de beneficiarios que atiende</b>																			
El proyecto atiende menos de 300 beneficiarios	1	X	X		X			X						X	X	X	X		
El proyecto atiende entre 300 y 1,000 beneficiarios	2																		
El proyecto atiende más de 1,000 beneficiarios	3																		
<b>Puntos alcanzados</b>		8	8		7			8						7	9	6	8		

## FORMATO (F-08)

### Matriz para priorización de ideas de proyectos del Plan Zonal de Desarrollo Territorial

Departamento: Valle Municipio: Aramecina Zona: Alta Fecha: 22 / 05 / 19 Eje Tematico: Vivienda Lugar de la Asamblea: Alcaldía Municipal

	Ponderación	Comunidad El Cantil			Comunidad Júcaro Pintado			Comunidad El Nance			Comunidad: Terrero			Comunidad: Jocote			Comunidad:		
		a	b	c	a	b	c	a	b	c	a	b	c	a	b	c	a	b	c
<b>Criterio 1. Alcance de la idea del proyecto</b>																			
Resuelve el problema para una comunidad.	1				X														
Resuelve el problema para varias comunidades.	2																		
Resuelva el problema para todas las comunidades de la zona territorial.	3																		
<b>Criterio 2. Genero/Grupos Vulnerables</b>																			
La idea de proyecto propuesta no aligera la carga de trabajo de las mujeres/niños/etnias	1																		
La idea de proyecto propuesta alivia un poco la carga de trabajo de las mujeres/niños/etnias	2																		
La idea de proyecto propuesta resuelve una necesidad sentida de las mujeres/niños/etnias	3				X														
<b>Criterio 3. Importancia del proyecto</b>																			
El proyecto es aceptable (no daña el ambiente y favorece la inversión)	1																		
El proyecto es necesario (contribuye con el desarrollo social y económico)	2				X														
El proyecto es vital (la vida de la población depende de sus beneficios)	3																		
<b>Criterio 4. Número de beneficiarios que atiende</b>																			
El proyecto atiende menos de 300 beneficiarios	1				X														
El proyecto atiende entre 300 y 1,000 beneficiarios	2																		
El proyecto atiende más de 1,000 beneficiarios	3																		
<b>Puntos alcanzados</b>					7														

## FORMATO (F-08)

### Matriz para priorización de ideas de proyectos del Plan Zonal de Desarrollo Territorial

Departamento: Valle Municipio: Aramecina Zona: Alta Fecha: 22 / 05 / 19 Eje Tematico: Recursos Naturales



Lugar de la Asamblea: **Alcaldía Municipal**

	Ponderación	Comunidad El Caballito			Comunidad La Gota			Comunidad Cañaveral			Comunidad Buenos Aires			Comunidad La Laguna			Comunidad Higuito		
		a	b	c	a	b	c	a	b	c	a	b	c	a	b	c	a	b	c
<b>Criterio 1. Alcance de la idea del proyecto</b>																			
Resuelve el problema para una comunidad.	1	X	X																
Resuelve el problema para varias comunidades.	2																		
Resuelva el problema para todas las comunidades de la zona territorial.	3																		
<b>Criterio 2. Genero/Grupos Vulnerables</b>																			
La idea de proyecto propuesta no aligera la carga de trabajo de las mujeres/niños/etnias	1																		
La idea de proyecto propuesta alivia un poco la carga de trabajo de las mujeres/niños/etnias	2																		
La idea de proyecto propuesta resuelve una necesidad sentida de las mujeres/niños/etnias	3	X	X																
<b>Criterio 3. Importancia del proyecto</b>																			
El proyecto es aceptable (no daña el ambiente y favorece la inversión)	1																		
El proyecto es necesario (contribuye con el desarrollo social y económico)	2																		
El proyecto es vital (la vida de la población depende de sus beneficios)	3	X	X																
<b>Criterio 4. Número de beneficiarios que atiende</b>																			
El proyecto atiende menos de 300 beneficiarios	1	X	X																
El proyecto atiende entre 300 y 1,000 beneficiarios	2																		
El proyecto atiende más de 1,000 beneficiarios	3																		
<b>Puntos alcanzados</b>		8	8																

### FORMATO (F-08)

#### Matriz para priorización de ideas de proyectos del Plan Zonal de Desarrollo Territorial

Departamento: Valle Municipio: Aramecina Zona: Alta Fecha: 22 / 05 /19 Eje Tematico: Recursos Naturales

Lugar de la Asamblea: **Alcaldía Municipal**

	Ponderación	Comunidad El Cantil	Comunidad Jícara Pintado	Comunidad El Nance	Comunidad Terrero	Comunidad Jocote	Comunidad:

		a	b	c	a	b	c	a	b	c	a	b	c	a	b	c	a	b	c
<b>Criterio 1. Alcance de la idea del proyecto</b>																			
Resuelve el problema para una comunidad.	1																		
Resuelve el problema para varias comunidades.	2																		
Resuelva el problema para todas las comunidades de la zona territorial.	3																		
<b>Criterio 2. Genero/Grupos Vulnerables</b>																			
La idea de proyecto propuesta no aligera la carga de trabajo de las mujeres/niños/etnias	1																		
La idea de proyecto propuesta alivia un poco la carga de trabajo de las mujeres/niños/etnias	2																		
La idea de proyecto propuesta resuelve una necesidad sentida de las mujeres/niños/etnias	3																		
<b>Criterio 3. Importancia del proyecto</b>																			
El proyecto es aceptable (no daña el ambiente y favorece la inversión)	1																		
El proyecto es necesario (contribuye con el desarrollo social y económico)	2																		
El proyecto es vital (la vida de la población depende de sus beneficios)	3																		
<b>Criterio 4. Número de beneficiarios que atiende</b>																			
El proyecto atiende menos de 300 beneficiarios	1																		
El proyecto atiende entre 300 y 1,000 beneficiarios	2																		
El proyecto atiende más de 1,000 beneficiarios	3																		
<b>Puntos alcanzados</b>																			

### FORMATO (F-08)

### Matriz para priorización de ideas de proyectos del Plan Zonal de Desarrollo Territorial

Departamento: Valle Municipio: Aramecina Zona: Alta Fecha: 22 / 05 / 19 Eje Tematico: Participación

Lugar de la Asamblea: Alcaldía Municipal

	Ponderación	Comunidad El Caballito			Comunidad La Gota			Comunidad Cañaveral			Comunidad: Buenos Aires			Comunidad: La Laguna			Comunidad: Higuito		
		a	b	c	a	b	c	a	b	c	a	b	c	a	b	c	a	b	c
<b>Criterio 1. Alcance de la idea del proyecto</b>																			
Resuelve el problema para una comunidad.	1													X					
Resuelve el problema para varias comunidades.	2																		

Resuelva el problema para todas las comunidades de la zona territorial.	3																			
<b>Criterio 2. Genero/Grupos Vulnerables</b>																				
La idea de proyecto propuesta no aligera la carga de trabajo de las mujeres/niños/etnias	1																			
La idea de proyecto propuesta alivia un poco la carga de trabajo de las mujeres/niños/etnias	2																			
La idea de proyecto propuesta resuelve una necesidad sentida de las mujeres/niños/etnias	3												X							
<b>Criterio 3. Importancia del proyecto</b>																				
El proyecto es aceptable (no daña el ambiente y favorece la inversión)	1																			
El proyecto es necesario (contribuye con el desarrollo social y económico)	2												X							
El proyecto es vital (la vida de la población depende de sus beneficios)	3																			
<b>Criterio 4. Número de beneficiarios que atiende</b>																				
El proyecto atiende menos de 300 beneficiarios	1												X							
El proyecto atiende entre 300 y 1,000 beneficiarios	2																			
El proyecto atiende más de 1,000 beneficiarios	3																			
<b>Puntos alcanzados</b>																				7

### FORMATO (F-08)

#### Matriz para priorización de ideas de proyectos del Plan Zonal de Desarrollo Territorial

Departamento: Valle Municipio: Aramécina Zona: Alta Fecha: 22 / 05 / 19 Eje Temático: Participación Lugar de la Asamblea: Alcaldía Municipal

	Ponderación	Comunidad El Cantil			Comunidad Júcaro Pintado			Comunidad El Nance			Comunidad Terrero			Comunidad Jocote			Comunidad:			
		a	b	c	a	b	c	a	b	c	a	b	c	a	b	c	a	b	c	
<b>Criterio 1. Alcance de la idea del proyecto</b>																				
Resuelve el problema para una comunidad.	1									X	X									
Resuelve el problema para varias comunidades.	2																			
Resuelva el problema para todas las comunidades de la zona territorial.	3																			
<b>Criterio 2. Genero/Grupos Vulnerables</b>																				
La idea de proyecto propuesta no aligera la carga de trabajo de las mujeres/niños/etnias	1																			

La idea de proyecto propuesta alivia un poco la carga de trabajo de las mujeres/niños/etnias	2																		
La idea de proyecto propuesta resuelve una necesidad sentida de las mujeres/niños/etnias	3									X	X								
<b>Criterio 3. Importancia del proyecto</b>																			
El proyecto es aceptable (no daña el ambiente y favorece la inversión)	1																		
El proyecto es necesario (contribuye con el desarrollo social y económico)	2									X	X								
El proyecto es vital (la vida de la población depende de sus beneficios)	3																		
<b>Criterio 4. Número de beneficiarios que atiende</b>																			
El proyecto atiende menos de 300 beneficiarios	1									X	X								
El proyecto atiende entre 300 y 1,000 beneficiarios	2																		
El proyecto atiende más de 1,000 beneficiarios	3																		
<b>Puntos alcanzados</b>												7	7						

### FORMATO (F-08)

#### Matriz para priorización de ideas de proyectos del Plan Zonal de Desarrollo Territorial

Departamento: Valle Municipio: Aramecina Zona: Alta Fecha: 22 / 05 / 19 Eje Tematico: Economía

Lugar de la Asamblea: Alcaldía Municipal

	Ponderación	Comunidad El Caballito			Comunidad La Gota			Comunidad Cañaveral			Comunidad Buenos Aires			Comunidad La Laguna			Comunidad Higuito		
		a	b	c	a	b	c	a	b	c	a	b	c	a	b	c			
<b>Criterio 1. Alcance de la idea del proyecto</b>																			
Resuelve el problema para una comunidad.	1																		
Resuelve el problema para varias comunidades.	2				X	X													
Resuelva el problema para todas las comunidades de la zona territorial.	3																		
<b>Criterio 2. Genero/Grupos Vulnerables</b>																			
La idea de proyecto propuesta no aligera la carga de trabajo de las mujeres/niños/etnias	1																		
La idea de proyecto propuesta alivia un poco la carga de trabajo de las mujeres/niños/etnias	2																		
La idea de proyecto propuesta resuelve una necesidad sentida de	3				X	X													

las mujeres/niños/etnias																				
<b>Criterio 3. Importancia del proyecto</b>																				
El proyecto es aceptable (no daña el ambiente y favorece la inversión)	1																			
El proyecto es necesario (contribuye con el desarrollo social y económico)	2				X	X														
El proyecto es vital (la vida de la población depende de sus beneficios)	3																			
<b>Criterio 4. Número de beneficiarios que atiende</b>																				
El proyecto atiende menos de 300 beneficiarios	1																			
El proyecto atiende entre 300 y 1,000 beneficiarios	2				X	X														
El proyecto atiende más de 1,000 beneficiarios	3																			
<b>Puntos alcanzados</b>					8	8														

### FORMATO (F-08)

#### Matriz para priorización de ideas de proyectos del Plan Zonal de Desarrollo Territorial

Departamento: Valle Municipio: Aramecina Zona: Alta Fecha: 22 / 05 / 19 Eje Temático: Economía

Lugar de la Asamblea: Alcaldía Municipal

	Ponderación	Comunidad El Cantil			Comunidad Jícaro Pintado			Comunidad El Nance			Comunidad Terrero			Comunidad Jocote			Comunidad:			
		a	b	c	a	b	c	a	b	c	a	b	c	a	b	c	a	b	c	
<b>Criterio 1. Alcance de la idea del proyecto</b>																				
Resuelve el problema para una comunidad.	1																			
Resuelve el problema para varias comunidades.	2									X	X	X								
Resuelva el problema para todas las comunidades de la zona territorial.	3																			
<b>Criterio 2. Genero/Grupos Vulnerables</b>																				
La idea de proyecto propuesta no aligera la carga de trabajo de las mujeres/niños/etnias	1																			
La idea de proyecto propuesta alivia un poco la carga de trabajo de las mujeres/niños/etnias	2																			
La idea de proyecto propuesta resuelve una necesidad sentida de las mujeres/niños/etnias	3									X	X	X								
<b>Criterio 3. Importancia del proyecto</b>																				

El proyecto es aceptable (no daña el ambiente y favorece la inversión)	1																		
El proyecto es necesario (contribuye con el desarrollo social y económico)	2									X	X	X							
El proyecto es vital (la vida de la población depende de sus beneficios)	3																		
<b>Criterio 4. Número de beneficiarios que atiende</b>																			
El proyecto atiende menos de 300 beneficiarios	1																		
El proyecto atiende entre 300 y 1,000 beneficiarios	2									X	X	X							
El proyecto atiende más de 1,000 beneficiarios	3																		
<b>Puntos alcanzados</b>										7	7	7							

**FORMATO (F-08)**

**Matriz para priorización de ideas de proyectos del Plan Zonal de Desarrollo Territorial**

Departamento: Valle Municipio: Aramecina Zona: Alta Fecha: 22 / 05 / 19 Eje Tematico: Tierra

Lugar de la Asamblea: Alcaldía Municipal

	Ponderación	Comunidad El Caballito			Comunidad La Gota			Comunidad Cañaverál			Comunidad: Buenos Aires			Comunidad: La Laguna			Comunidad: Higuito		
		a	b	c	a	b	c	a	b	c	a	b	c	a	b	c			
<b>Criterio 1. Alcance de la idea del proyecto</b>																			
Resuelve el problema para una comunidad.	1				X	X													
Resuelve el problema para varias comunidades.	2																		
Resuelva el problema para todas las comunidades de la zona territorial.	3																		
<b>Criterio 2. Genero/Grupos Vulnerables</b>																			
La idea de proyecto propuesta no aligera la carga de trabajo de las mujeres/niños/etnias	1																		
La idea de proyecto propuesta alivia un poco la carga de trabajo de las mujeres/niños/etnias	2																		
La idea de proyecto propuesta resuelve una necesidad sentida de las mujeres/niños/etnias	3				X	X													
<b>Criterio 3. Importancia del proyecto</b>																			
El proyecto es aceptable (no daña el ambiente y favorece la inversión)	1																		
El proyecto es necesario (contribuye con el desarrollo social y económico)	2				X	X													
El proyecto es vital (la vida de la población depende de sus beneficios)	3																		

<b>Criterio 4. Número de beneficiarios que atiende</b>																			
El proyecto atiende menos de 300 beneficiarios	1				X	X													
El proyecto atiende entre 300 y 1,000 beneficiarios	2																		
El proyecto atiende más de 1,000 beneficiarios	3																		
<b>Puntos alcanzados</b>					7	7													

### FORMATO (F-08)

#### Matriz para priorización de ideas de proyectos del Plan Zonal de Desarrollo Territorial

Departamento: Valle Municipio: Aramecina Zona: Alta Fecha: 22 / 05 / 19 Eje Temático: Tierra Lugar de la Asamblea: Alcaldía Municipal

	Ponderación	Comunidad El Cantil			Comunidad Júcaro Pintado			Comunidad El Nance			Comunidad Terrero			Comunidad Jocote			Comunidad:		
		a	b	c	a	b	c	a	b	c	a	b	c	a	b	c	a	b	c
<b>Criterio 1. Alcance de la idea del proyecto</b>																			
Resuelve el problema para una comunidad.	1													X					
Resuelve el problema para varias comunidades.	2																		
Resuelva el problema para todas las comunidades de la zona territorial.	3																		
<b>Criterio 2. Genero/Grupos Vulnerables</b>																			
La idea de proyecto propuesta no aligera la carga de trabajo de las mujeres/niños/etnias	1																		
La idea de proyecto propuesta alivia un poco la carga de trabajo de las mujeres/niños/etnias	2																		
La idea de proyecto propuesta resuelve una necesidad sentida de las mujeres/niños/etnias	3													X					
<b>Criterio 3. Importancia del proyecto</b>																			
El proyecto es aceptable (no daña el ambiente y favorece la inversión)	1																		
El proyecto es necesario (contribuye con el desarrollo social y económico)	2																		
El proyecto es vital (la vida de la población depende de sus beneficios)	3													X					
<b>Criterio 4. Número de beneficiarios que atiende</b>																			
El proyecto atiende menos de 300 beneficiarios	1													X					
El proyecto atiende entre 300 y 1,000 beneficiarios	2																		
El proyecto atiende más de 1,000 beneficiarios	3																		

Puntos alcanzados																				8
-------------------	--	--	--	--	--	--	--	--	--	--	--	--	--	--	--	--	--	--	--	---

### FORMATO (F-08)

#### Matriz para priorización de ideas de proyectos del Plan Zonal de Desarrollo Territorial

Departamento: Valle Municipio: Aramecina Zona: Alta Fecha: 22 / 05 / 19 Eje Tematico: Salud y Nutrición

Lugar de la Asamblea: Alcaldía Municipal

	Ponderación	Comunidad: El Caballito			Comunidad: La Gota			Comunidad: Cañaveral			Comunidad: Buenos Aires			Comunidad: La Laguna			Comunidad: Higuito			
		a	b	c	a	b	c	a	b	c	a	b	c	a	b	c	a	b	c	
<b>Criterio 1. Alcance de la idea del proyecto</b>																				
Resuelve el problema para una comunidad.	1	X	X		X				X			X								
Resuelve el problema para varias comunidades.	2							X												
Resuelva el problema para todas las comunidades de la zona territorial.	3																			
<b>Criterio 2. Genero/Grupos Vulnerables</b>																				
La idea de proyecto propuesta no aligera la carga de trabajo de las mujeres/niños/etnias	1																			
La idea de proyecto propuesta alivia un poco la carga de trabajo de las mujeres/niños/etnias	2																			
La idea de proyecto propuesta resuelve una necesidad sentida de las mujeres/niños/etnias	3	X	X		X			X	X		X									
<b>Criterio 3. Importancia del proyecto</b>																				
El proyecto es aceptable (no daña el ambiente y favorece la inversión)	1	X																		
El proyecto es necesario (contribuye con el desarrollo social y económico)	2																			
El proyecto es vital (la vida de la población depende de sus beneficios)	3		X		X			X	X		X									
<b>Criterio 4. Número de beneficiarios que atiende</b>																				
El proyecto atiende menos de 300 beneficiarios	1	X	X		X				X		X									
El proyecto atiende entre 300 y 1,000 beneficiarios	2							X												
El proyecto atiende más de 1,000 beneficiarios	3																			
<b>Puntos alcanzados</b>		6	8		8			9	8		8									



## FORMATO (F-08)

### Matriz para priorización de ideas de proyectos del Plan Zonal de Desarrollo Territorial

Departamento: Valle Municipio: Aramecina Zona: Alta Fecha: 22 / 05 /19 Eje Tematico: Salud y Nutrición

Lugar de la Asamblea: Alcaldía Municipal

	Ponderación	Comunidad El Cantil			Comunidad Júcaro Pintado			Comunidad El Nance			Comunidad Terrero			Comunidad Jocote			Comunidad:		
		a	b	c	a	b	c	a	b	c	a	b	c	a	b	c	a	b	c
<b>Criterio 1. Alcance de la idea del proyecto</b>																			
Resuelve el problema para una comunidad.	1																		
Resuelve el problema para varias comunidades.	2	x																	
Resuelva el problema para todas las comunidades de la zona territorial.	3																		
<b>Criterio 2. Genero/Grupos Vulnerables</b>																			
La idea de proyecto propuesta no aligera la carga de trabajo de las mujeres/niños/etnias	1																		
La idea de proyecto propuesta alivia un poco la carga de trabajo de las mujeres/niños/etnias	2																		
La idea de proyecto propuesta resuelve una necesidad sentida de las mujeres/niños/etnias	3	x																	
<b>Criterio 3. Importancia del proyecto</b>																			
El proyecto es aceptable (no daña el ambiente y favorece la inversión)	1																		
El proyecto es necesario (contribuye con el desarrollo social y económico)	2																		
El proyecto es vital (la vida de la población depende de sus beneficios)	3	x																	
<b>Criterio 4. Número de beneficiarios que atiende</b>																			
El proyecto atiende menos de 300 beneficiarios	1																		
El proyecto atiende entre 300 y 1,000 beneficiarios	2	x																	
El proyecto atiende más de 1,000 beneficiarios	3																		
<b>Puntos alcanzados</b>		10																	

## FORMATO (F-08)

### Matriz para priorización de ideas de proyectos del Plan Zonal de Desarrollo Territorial

Departamento: Valle Municipio: Aramecina Zona: Alta Fecha: 22 / 05 /19 Eje Tematico: Seguridad Alimentaria

Lugar de la Asamblea: **Alcaldía Municipal**

	Ponderación	Comunidad El Caballito			Comunidad La Gota			Comunidad Cañaveral			Comunidad Buenos Aires			Comunidad La Laguna			Comunidad Higuito		
		a	b	c	a	b	c	a	b	c	a	b	c	a	b	c	a	b	c
<b>Criterio 1. Alcance de la idea del proyecto</b>																			
Resuelve el problema para una comunidad.	1				X														
Resuelve el problema para varias comunidades.	2					X													
Resuelva el problema para todas las comunidades de la zona territorial.	3																		
<b>Criterio 2. Genero/Grupos Vulnerables</b>																			
La idea de proyecto propuesta no aligera la carga de trabajo de las mujeres/niños/etnias	1																		
La idea de proyecto propuesta alivia un poco la carga de trabajo de las mujeres/niños/etnias	2				X	X													
La idea de proyecto propuesta resuelve una necesidad sentida de las mujeres/niños/etnias	3																		
<b>Criterio 3. Importancia del proyecto</b>																			
El proyecto es aceptable (no daña el ambiente y favorece la inversión)	1																		
El proyecto es necesario (contribuye con el desarrollo social y económico)	2				X	X													
El proyecto es vital (la vida de la población depende de sus beneficios)	3																		
<b>Criterio 4. Número de beneficiarios que atiende</b>																			
El proyecto atiende menos de 300 beneficiarios	1				X	X													
El proyecto atiende entre 300 y 1,000 beneficiarios	2																		
El proyecto atiende más de 1,000 beneficiarios	3																		
<b>Puntos alcanzados</b>					6	7													

### FORMATO (F-08)

#### Matriz para priorización de ideas de proyectos del Plan Zonal de Desarrollo Territorial

Departamento: **Valle** Municipio: **Aramecina** Zona: **Alta** Fecha: **22 / 05 / 19** Eje Tematico: **Seguridad Alimentaria** Lugar de la Asamblea: **Alcaldía Municipal**

	Ponderación	Comunidad El Cantil			Comunidad Jícaro Pintado			Comunidad El Nance			Comunidad Terrero			Comunidad Jocote			Comunidad:		
		a	b	c	a	b	c	a	b	c	a	b	c	a	b	c	a	b	c

<b>Criterio 1. Alcance de la idea del proyecto</b>																			
Resuelve el problema para una comunidad.	1	X					X					X	X						
Resuelve el problema para varias comunidades.	2										X								
Resuelva el problema para todas las comunidades de la zona territorial.	3																		
<b>Criterio 2. Genero/Grupos Vulnerables</b>																			
La idea de proyecto propuesta no aligera la carga de trabajo de las mujeres/niños/etnias	1																		
La idea de proyecto propuesta alivia un poco la carga de trabajo de las mujeres/niños/etnias	2						X				X	X							
La idea de proyecto propuesta resuelve una necesidad sentida de las mujeres/niños/etnias	3	X											X						
<b>Criterio 3. Importancia del proyecto</b>																			
El proyecto es aceptable (no daña el ambiente y favorece la inversión)	1	X										X	X						
El proyecto es necesario (contribuye con el desarrollo social y económico)	2						X				X								
El proyecto es vital (la vida de la población depende de sus beneficios)	3																		
<b>Criterio 4. Número de beneficiarios que atiende</b>																			
El proyecto atiende menos de 300 beneficiarios	1	X					X					X	X						
El proyecto atiende entre 300 y 1,000 beneficiarios	2										X								
El proyecto atiende más de 1,000 beneficiarios	3																		
<b>Puntos alcanzados</b>		6					6				8	5	6						

### FORMATO (F-08)

#### Matriz para priorización de ideas de proyectos del Plan Zonal de Desarrollo Territorial

Departamento: Valle Municipio: Aramecina Zona: Alta Fecha: 22 / 05 / 19 Eje Tematico: Educación

Lugar de la Asamblea: Alcaldía Municipal

	Ponde Ración	Comunidad :El Caballito			Comunidad La Giotá			Comunidad Cañaverál			Comunidad: Buenos Aires			Comunidad: _a Laguna			Comunidad: Higuító		
		a	b	c	a	b	c	a	b	c	a	b	c	a	b	c	a	b	c
<b>Criterio 1. Alcance de la idea del proyecto</b>																			
Resuelve el problema para una comunidad.	1	X			X						X	X		X					
Resuelve el problema para varias comunidades.	2																		

Resuelva el problema para todas las comunidades de la zona territorial.	3																		
<b>Criterio 2. Genero/Grupos Vulnerables</b>																			
La idea de proyecto propuesta no aligera la carga de trabajo de las mujeres/niños/etnias	1																		
La idea de proyecto propuesta alivia un poco la carga de trabajo de las mujeres/niños/etnias	2																		
La idea de proyecto propuesta resuelve una necesidad sentida de las mujeres/niños/etnias	3	X			X					X	X		X						
<b>Criterio 3. Importancia del proyecto</b>																			
El proyecto es aceptable (no daña el ambiente y favorece la inversión)	1																		
El proyecto es necesario (contribuye con el desarrollo social y económico)	2				X														
El proyecto es vital (la vida de la población depende de sus beneficios)	3	X								X	X		X						
<b>Criterio 4. Número de beneficiarios que atiende</b>																			
El proyecto atiende menos de 300 beneficiarios	1	X			X					X	X		X						
El proyecto atiende entre 300 y 1,000 beneficiarios	2																		
El proyecto atiende más de 1,000 beneficiarios	3																		
<b>Puntos alcanzados</b>		8			7					8	8		8						

### FORMATO (F-08)

#### Matriz para priorización de ideas de proyectos del Plan Zonal de Desarrollo Territorial

Departamento: Valle Municipio: Aramecina Zona: Alta Fecha: 22 / 05 / 19 Eje Tematico: Educación

Lugar de la Asamblea: Alcaldía Municipal

	Ponderación	Comunidad El Cantil			Comunidad Júcaro Pintado			Comunidad El Nance			Comunidad Terrero			Comunidad Jocote			Comunidad:		
		a	b	c	a	b	c	a	b	c	a	b	c	a	b	c	a	b	c
<b>Criterio 1. Alcance de la idea del proyecto</b>																			
Resuelve el problema para una comunidad.	1				X	X		X					X						
Resuelve el problema para varias comunidades.	2						X												
Resuelva el problema para todas las comunidades de la zona territorial.	3																		
<b>Criterio 2. Genero/Grupos Vulnerables</b>																			

La idea de proyecto propuesta no aligera la carga de trabajo de las mujeres/niños/etnias	1																		
La idea de proyecto propuesta alivia un poco la carga de trabajo de las mujeres/niños/etnias	2																		
La idea de proyecto propuesta resuelve una necesidad sentida de las mujeres/niños/etnias	3				X	X	X	X							X				
<b>Criterio 3. Importancia del proyecto</b>																			
El proyecto es aceptable (no daña el ambiente y favorece la inversión)	1																		
El proyecto es necesario (contribuye con el desarrollo social y económico)	2				X	X													
El proyecto es vital (la vida de la población depende de sus beneficios)	3							X	X						X				
<b>Criterio 4. Número de beneficiarios que atiende</b>																			
El proyecto atiende menos de 300 beneficiarios	1				X	X	X	X							X				
El proyecto atiende entre 300 y 1,000 beneficiarios	2																		
El proyecto atiende más de 1,000 beneficiarios	3																		
<b>Puntos alcanzados</b>					7	7	9	8							8				

**FORMATO (F-08)**

**Matriz para priorización de ideas de proyectos del Plan Zonal de Desarrollo Territorial**

Departamento: Valle Municipio: Aramecina Zona: Alta Fecha: 22 / 05 /19 Eje Tematico: Infraestructura Social

Lugar de la Asamblea: Alcaldía Municipal

	Ponderación	Comunidad El Caballito			Comunidad La Gota			Comunidad Cañaveral			Comunidad: Buenos Aires			Comunidad: La Laguna			Comunidad: Higuito		
		a	b	c	a	b	c	a	b	c	a	b	c	a	b	c			
<b>Criterio 1. Alcance de la idea del proyecto</b>																			
Resuelve el problema para una comunidad.	1	X			X				X	X				X	X	X	X	X	
Resuelve el problema para varias comunidades.	2							X			X								
Resuelva el problema para todas las comunidades de la zona territorial.	3																		
<b>Criterio 2. Genero/Grupos Vulnerables</b>																			
La idea de proyecto propuesta no aligera la carga de trabajo de las mujeres/niños/etnias	1																		
La idea de proyecto propuesta alivia un poco la carga de trabajo de las mujeres/niños/etnias	2																		
La idea de proyecto propuesta resuelve una necesidad sentida de	3	X			X			X	X	X	X			X	X	X	X	X	



El proyecto es necesario (contribuye con el desarrollo social y económico)	2										X	X						
El proyecto es vital (la vida de la población depende de sus beneficios)	3			X						X								
<b>Criterio 4. Número de beneficiarios que atiende</b>																		
El proyecto atiende menos de 300 beneficiarios	1			X						X	X	X						
El proyecto atiende entre 300 y 1,000 beneficiarios	2																	
El proyecto atiende más de 1,000 beneficiarios	3																	
<b>Puntos alcanzados</b>				8						8	7	7						

## ZONA MEDIA

### FORMATO (F-07)

Listado de tres proyectos priorizados de los planes de Desarrollo de cada comunidad, por zona y por eje Tematico.

Departamento: Valle Municipio: Aramecina Zona: Media Fecha: 22 / 05 / 2019 Eje Tematico: Salud y Nutrición

NO.	Nombre Comunidad	Nombre de los Proyectos Priorizados	Costos Aproximados
1	El Pedregal	A Botiquín de emergencia comunitario	30,000.00
		B	
		C	
2	Santa Lucia	A Campañas de prevención	500,000.00
		B	
		C	
3	Macuelizo	A	
		B	
		C	
4	Aramecina Centro	A Donación de medicamentos	600,000.00
		B	
		C	
5	Solubre	A	
		B	
		C	
6	Las Pozas	A	
		B	
		C	

### FORMATO (F-07)

Listado de tres proyectos priorizados de los planes de Desarrollo de cada comunidad, por zona y por eje Tematico.

Departamento: Valle Municipio: Aramecina Zona: Media Fecha: 22 / 05 / 2019

Eje Tematico: Salud y Nutrición

NO.	Nombre Comunidad	Nombre de los Proyectos Priorizados	Costos Aproximados
7	San Andrés	A	
		B	
		C	
8	Tablón	A	
		B	
		C	
9	Mahoma	A	
		B	
		C	
		A	
		B	
10	Ojo de agua	C	

### FORMATO (F-07)

Listado de tres proyectos priorizados de los planes de Desarrollo de cada comunidad, por zona y por eje Tematico.

Departamento: Valle Municipio: Aramecina Zona: Media Fecha: 22 / 05 / 2019 Eje Tematico: Educación

NO.	Nombre Comunidad	Nombre de los Proyectos Priorizados	Costos Aproximados
1	El Pedregal	A Construcción de letrina	150,000.00
		B Construcción de kínder	300,000.00
		C	
2	Santa Lucia	A Donación de pupitres	500,000.00
		B Campañas de concientización	400,000.00
		C	
3	Macuelizo	A Reparación de techo del centro educativo	300,000.00
		B	
		C	
4	Aramecina Centro	A	
		B	
		C	



5	Solubre	A	
		B	
		C	
6	Las Pozas	A	
		B	
		C	

### FORMATO (F-07)

Listado de tres proyectos priorizados de los planes de Desarrollo de cada comunidad, por zona y por eje Tematico.

Departamento: Valle Municipio: Aramecina Zona: Media Fecha: 22 / 05 / 2019

Eje Tematico: Educación

NO.	Nombre Comunidad	Nombre de los Proyectos Priorizados	Costos Aproximados
7	San Andrés	A Donación de bonos y becas estudiantiles	500,000.00
		B Construcción de cerca	200,000.00
		C	
8	Tablón	A Reparación de centro educativo	150,000.00
		B Reparación de baños	30,000.00
		C	
9	Mahoma	A Construcción de cocina	20,000.00
		B	
		C	
10	Ojo de agua	A Implementación de sistema de educatodos	150,000.00
		B	
		C	

### FORMATO (F-07)

Listado de tres proyectos priorizados de los planes de Desarrollo de cada comunidad, por zona y por eje Tematico.

Departamento: Valle Municipio: Aramecina Zona: Media Fecha: 22 / 05 / 2019 Eje Tematico: Recursos Naturales

NO.	Nombre Comunidad	Nombre de los Proyectos Priorizados	Costos Aproximados
1	El Pedregal	A	
		B	
		C	
2		A	
		B	

	Santa Lucia	C	
3	Macuelizo	A	
		B	
		C	
4	Aramecina Centro	A	Reforestar el bosque
		B	
		C	
5	Solubre	A	
		B	
		C	
6	Las Pozas	A	
		B	
		C	

### FORMATO (F-07)

Listado de tres proyectos prioritizados de los planes de Desarrollo de cada comunidad, por zona y por eje Tematico.

Departamento: Valle Municipio: Aramecina Zona: Media Fecha: 22 / 05 / 2019

Eje Tematico: Recursos Naturales

NO.	Nombre Comunidad	Nombre de los Proyectos Priorizados	Costos Aproximados
7	San Andrés	A	
		B	
		C	
8	Tablón	A	
		B	
		C	
9	Mahoma	A	
		B	
		C	
10	Ojo de agua	A	
		B	
		C	

### FORMATO (F-07)

Listado de tres proyectos prioritizados de los planes de Desarrollo de cada comunidad, por zona y por eje Tematico.

Departamento: Valle Municipio: Aramecina Zona: Media Fecha: 22 / 05 / 2019 Eje Tematico: Vivienda

NO.	Nombre Comunidad	Nombre de los Proyectos Priorizados	Costos Aproximados
1	El Pedregal	A Construcción de baños	200,000.00
		B Mejoramiento de vivienda	250,000.00
		C Construcción de eco fogones	100,000.00
2	Santa Lucia	A Construcción de letrinas	600,000.00
		B	
		C	
3	Macuelizo	A Construcción de vivienda	500,000.00
		B	
		C	
4	Aramecina Centro	A Construcción de pilas	550,000.00
		B	
		C	
5	Solubre	A	
		B	
		C	
6	Las Pozas	A	
		B	
		C	

### FORMATO (F-07)

Listado de tres proyectos priorizados de los planes de Desarrollo de cada comunidad, por zona y por eje Tematico.

Departamento: Valle Municipio: Aramecina Zona: Media Fecha: 22 / 05 / 2019

Eje Tematico: Vivienda

NO.	Nombre Comunidad	Nombre de los Proyectos Priorizados	Costos Aproximados
		A Mejoramiento de techo	300,000.00
		B	
		C	
7	San Andrés		
8	Tablón	A Proyecto de electrificación	200,000.00
		B	
		C	
9	Mahoma	A	
		B	

		C	
10	Ojo de agua	A	
		B	
		C	

### FORMATO (F-07)

Listado de tres proyectos priorizados de los planes de Desarrollo de cada comunidad, por zona y por eje Tematico.

Departamento: Valle Municipio: Aramecina Zona: Media Fecha: 22 / 05 / 2019 Eje Tematico: Agua y Saneamiento

NO.	Nombre Comunidad	Nombre de los Proyectos Priorizados	Costos Aproximados
1	El Pedregal	A Construcción de tanque	90,000.00
		B	
		C	
2	Santa Lucia	A Campaña de prevención	400,000.00
		B	
		C	
3	Macuelizo	A Perforación de un pozo	500,000.00
		B	
		C	
4	Aramecina Centro	A Donación de filtros de agua	500,000.00
		B	
		C	
5	Solubre	A Proyecto de letrinizacion y servicios sanitarios	705,000.00
		B	
		C	
6	Las Pozas	A Implementación de tren de aseo	180,000.00
		B	
		C	

### FORMATO (F-07)

Listado de tres proyectos priorizados de los planes de Desarrollo de cada comunidad, por zona y por eje Tematico.

Departamento: Valle Municipio: Aramecina Zona: Media Fecha: 22 / 05 / 2019

Eje Tematico: Agua y Saneamiento

NO.	Nombre Comunidad	Nombre de los Proyectos Priorizados	Costos Aproximados
		A Ampliación de proyecto de agua	100,000.00
		B	

7	San Andrés	C	
8	Tablón	A	
		B	
		C	
9	Mahoma	A Campañas de concientización	30,000.00
		B	
		C	
10	Ojo de agua	A	
		B	
		C	

### FORMATO (F-07)

Listado de tres proyectos priorizados de los planes de Desarrollo de cada comunidad, por zona y por eje Tematico.

Departamento: Valle Municipio: Aramecina Zona: Media Fecha: 22 / 05 / 2019 Eje Tematico: Economía

NO.	Nombre Comunidad	Nombre de los Proyectos Priorizados	Costos Aproximados
1	El Pedregal	A	
		B	
		C	
2	Santa Lucia	A	
		B	
		C	
3	Macuelizo	A Crear una microempresa	400,000.00
		B	
		C	
4	Aramecina Centro	A Bonos tecnológicos	500,000.00
		B Gestionar la organización de cajas de ahorro y crédito	600,000.00
		C	
5	Solubre	A	
		B	
		C	
6	Las Pozas	A	
		B	
		C	

**FORMATO (F-07)**

Listado de tres proyectos priorizados de los planes de Desarrollo de cada comunidad, por zona y por eje Tematico.

Departamento: Valle Municipio: Aramecina Zona: Media Fecha: 22 / 05 / 2019 Eje Tematico: Economía

NO.	Nombre Comunidad	Nombre de los Proyectos Priorizados	Costos Aproximados
7	San Andrés	A	
		B	
		C	
8	Tablón	A Campañas de prevención sobre la migración	30,000.00
		B	
		C	
9	Mahoma	A	
		B	
		C	
10	Ojo de agua	A	
		B	
		C	

**FORMATO (F-07)**

Listado de tres proyectos priorizados de los planes de Desarrollo de cada comunidad, por zona y por eje Tematico.

Departamento: Valle Municipio: Aramecina Zona: Media Fecha: 22 / 05 / 2019 Eje Tematico: Seguridad Alimentaria

NO.	Nombre Comunidad	Nombre de los Proyectos Priorizados	Costos Aproximados
1	El Pedregal	A Crear una microempresa	100,000.00
		B Donación de fertilizantes e insumos	30,000.00
		C	
2	Santa Lucia	A Implementar huerto familiar comunitario	400,000.00
		B	
		C	
3	Macuelizo	A	
		B	
		C	
4	Aramecina Centro	A Taller en nuevas técnicas agrícolas	450,000.00
		B	
		C	
5		A	

	Solubre	B	
		C	
6	Las Pozas	A	
		B	
		C	

### FORMATO (F-07)

Listado de tres proyectos priorizados de los planes de Desarrollo de cada comunidad, por zona y por eje Tematico.

Departamento: Valle Municipio: Aramecina Zona: Media Fecha: 22 / 05 / 2019 Eje Tematico: Seguridad Alimentaria

NO.	Nombre Comunidad	Nombre de los Proyectos Priorizados	Costos Aproximados
7	San Andrés	A Construcción de vivero comunitario	30,000.00
		B	
		C	
8	Tablón	A Donación de semilla	150,000.00
		B	
		C	
9	Mahoma	A	
		B	
		C	
10	Ojo de agua	A	
		B	
		C	

### FORMATO (F-07)

Listado de tres proyectos priorizados de los planes de Desarrollo de cada comunidad, por zona y por eje Tematico.

Departamento: Valle Municipio: Aramecina Zona: Media Fecha: 22 / 05 / 2019

Eje Tematico: Tierra

NO.	Nombre Comunidad	Nombre de los Proyectos Priorizados	Costos Aproximados
1	El Pedregal	A Compra de un terreno	200,000.00
		B	
		C	
2	Santa Lucia	A	
		B	
		C	
3		A	

		B	
	Macuelizo	C	
4	Aramecina Centro	A	
		B	
		C	
5	Solubre	A	
		B	
		C	
6		A	
	Las Pozas	B	
		C	

### FORMATO (F-07)

Listado de tres proyectos priorizados de los planes de Desarrollo de cada comunidad, por zona y por eje Tematico.

Departamento: Valle Municipio: Aramecina Zona: Media Fecha: 22 / 05 / 2019 Eje Tematico: Tierra

NO.	Nombre Comunidad	Nombre de los Proyectos Priorizados	Costos Aproximados
7	San Andrés	A	
		B	
		C	
8	Tablón	A Donación de insumos agrícolas	150,000.00
		B	
		C	
9	Mahoma	A	
		B	
		C	
10	Ojo de agua	A	
		B	
		C	

### FORMATO (F-07)

Listado de tres proyectos priorizados de los planes de Desarrollo de cada comunidad, por zona y por eje Tematico.



Departamento: Valle Municipio: Aramecina Zona: Media Fecha: 22 / 05  
/ 2019

Eje Tematico: Infraestructura Social

NO.	Nombre Comunidad	Nombre de los Proyectos Priorizados	Costos Aproximados
1	El Pedregal	A Construcción de caja puente	500,000.00
		B Mejoramiento de carretera	200,000.00
		C	
2	Santa Lucia	A Reparación de ermita	400,000.00
		B	
		C	
3	Macuelizo	A Construcción de cunetas	350,000.00
		B Apertura de nueva carretera	500,000.00
		C	
4	Aramecina Centro	A Remodelación del mercado municipal	700,000.00
		B Relleno comunitario	1,000,000.00
		C	
5	Solubre	A Construcción de un puente peatonal	300,000.00
		B	
		C	
6	Las Pozas	A	
		B	
		C	

### FORMATO (F-07)

Listado de tres proyectos priorizados de los planes de Desarrollo de cada comunidad, por zona y por eje Tematico.

Departamento: Valle Municipio: Aramecina Zona: Media Fecha:  
22 / 05 / 2019 Eje Tematico: Infraestructura Social

NO.	Nombre Comunidad	Nombre de los Proyectos Priorizados	Costos Aproximados
7	San Andrés	A Reparación y mejoramiento de centro de salud	500,000.00
		B	
		C	
8	Tablón	A Construcción de centro comunal	500,000.00
		B Mejoramiento de cancha deportiva	200,000.00
		C	
9	Mahoma	A Construcción de alcantarilla	150,000.00
		B	

		C	
10	Ojo de agua	A Reparación de alumbrado publico	100,000.00
		B	
		C	

### FORMATO (F-08)

#### Matriz para priorización de ideas de proyectos del Plan Zonal de Desarrollo Territorial

Departamento: Valle Municipio: Aramecina Zona: Media Fecha: 22 / 05 /19 Eje Tematico: Salud y Nutrición

Lugar de la Asamblea: Alcaldía Municipal

	Ponde Ración	Comunidad El Pedregal			Comunidad Santa Lucia			Comunidad Aramecina Centro			Comunidad:			Comunidad:			Comunidad:			
		a	b	c	a	b	c	a	b	c	a	b	c	a	b	c	a	b	c	
<b>Criterio 1. Alcance de la idea del proyecto</b>																				
Resuelve el problema para una comunidad.	1	X			X															
Resuelve el problema para varias comunidades.	2																			
Resuelva el problema para todas las comunidades de la zona territorial.	3							X												
<b>Criterio 2. Genero/Grupos Vulnerables</b>																				
La idea de proyecto propuesta no aligera la carga de trabajo de las mujeres/niños/etnias	1	X			X			X												
La idea de proyecto propuesta alivia un poco la carga de trabajo de las mujeres/niños/etnias	2																			
La idea de proyecto propuesta resuelve una necesidad sentida de las mujeres/niños/etnias	3																			
<b>Criterio 3. Importancia del proyecto</b>																				
El proyecto es aceptable (no daña el ambiente y favorece la inversión)	1	X			X			X												
El proyecto es necesario (contribuye con el desarrollo social y económico)	2																			
El proyecto es vital (la vida de la población depende de sus beneficios)	3																			
<b>Criterio 4. Número de beneficiarios que atiende</b>																				
El proyecto atiende menos de 300 beneficiarios	1	X			X			X												
El proyecto atiende entre 300 y 1,000 beneficiarios	2																			

El proyecto atiende más de 1,000 beneficiarios	3																	
<b>Puntos alcanzados</b>		4			4			6										

### FORMATO (F-08)

#### Matriz para priorización de ideas de proyectos del Plan Zonal de Desarrollo Territorial

Departamento: Valle Municipio: Aramecina Zona: Media Fecha: 22 / 05 /19 Eje Tematico: Educación

Lugar de la Asamblea: Alcaldía Municipal

	Ponderación	Comunidad El Pedregal			Comunidad Santa Lucía			Comunidad Macuelizo			Comunidad San Andrés			Comunidad Tablón			Comunidad Mahoma		
		a	b	c	a	b	c	a	b	c	a	b	c	a	b	c	a	b	c
<b>Criterio 1. Alcance de la idea del proyecto</b>																			
Resuelve el problema para una comunidad.	1	X	X		X	X		X			X			X	X		X		
Resuelve el problema para varias comunidades.	2											X							
Resuelva el problema para todas las comunidades de la zona territorial.	3																		
<b>Criterio 2. Genero/Grupos Vulnerables</b>																			
La idea de proyecto propuesta no aligera la carga de trabajo de las mujeres/niños/etnias	1	X	X		X	X		X			X						X		
La idea de proyecto propuesta alivia un poco la carga de trabajo de las mujeres/niños/etnias	2										X			X	X				
La idea de proyecto propuesta resuelve una necesidad sentida de las mujeres/niños/etnias	3																		
<b>Criterio 3. Importancia del proyecto</b>																			
El proyecto es aceptable (no daña el ambiente y favorece la inversión)	1					X									X				
El proyecto es necesario (contribuye con el desarrollo social y económico)	2	X	X		X			X			X	X		X			X		
El proyecto es vital (la vida de la población depende de sus beneficios)	3																		
<b>Criterio 4. Número de beneficiarios que atiende</b>																			
El proyecto atiende menos de 300 beneficiarios	1	X	X		X	X		X					X	X		X			
El proyecto atiende entre 300 y 1,000 beneficiarios	2										X	X							
El proyecto atiende más de 1,000 beneficiarios	3																		
<b>Puntos alcanzados</b>		5	5		4	4		5			7	7		6	6		5		

## FORMATO (F-08)

### Matriz para priorización de ideas de proyectos del Plan Zonal de Desarrollo Territorial

Departamento: Valle Municipio: Aramecina Zona: Media Fecha: 22 / 05 /19 Eje Tematico: Educación

Lugar de la Asamblea: Alcaldía Municipal

	Ponderación	Comunidad Ojo de Agua			Comunidad			Comunidad			Comunidad			Comunidad			
		a	b	c	a	b	c	a	b	c	a	b	c	a	b	c	
<b>Criterio 1. Alcance de la idea del proyecto</b>																	
Resuelve el problema para una comunidad.	1																
Resuelve el problema para varias comunidades.	2	X															
Resuelva el problema para todas las comunidades de la zona territorial.	3																
<b>Criterio 2. Genero/Grupos Vulnerables</b>																	
La idea de proyecto propuesta no aligera la carga de trabajo de las mujeres/niños/etnias	1	X															
La idea de proyecto propuesta alivia un poco la carga de trabajo de las mujeres/niños/etnias	2																
La idea de proyecto propuesta resuelve una necesidad sentida de las mujeres/niños/etnias	3																
<b>Criterio 3. Importancia del proyecto</b>																	
El proyecto es aceptable (no daña el ambiente y favorece la inversión)	1																
El proyecto es necesario (contribuye con el desarrollo social y económico)	2	X															
El proyecto es vital (la vida de la población depende de sus beneficios)	3																
<b>Criterio 4. Número de beneficiarios que atiende</b>																	
El proyecto atiende menos de 300 beneficiarios	1	X															
El proyecto atiende entre 300 y 1,000 beneficiarios	2																
El proyecto atiende más de 1,000 beneficiarios	3																
<b>Puntos alcanzados</b>		6															

## FORMATO (F-08)

### Matriz para priorización de ideas de proyectos del Plan Zonal de Desarrollo Territorial

Departamento: Valle Municipio: Aramecina Zona: Media Fecha: 22 / 05 /19 Eje Tematico:  
**Recursos Naturales** Lugar de la Asamblea: **Alcaldía Municipal**

	Ponderación	Comunidad Aramecina Centro			Comunidad			Comunidad			Comunidad:			Comunidad:			Comunidad:		
		a	b	c	a	b	c	a	b	c	a	b	c	a	b	c	a	b	c
<b>Criterio 1. Alcance de la idea del proyecto</b>																			
Resuelve el problema para una comunidad.	1																		
Resuelve el problema para varias comunidades.	2	X																	
Resuelva el problema para todas las comunidades de la zona territorial.	3																		
<b>Criterio 2. Genero/Grupos Vulnerables</b>																			
La idea de proyecto propuesta no aligera la carga de trabajo de las mujeres/niños/etnias	1	X																	
La idea de proyecto propuesta alivia un poco la carga de trabajo de las mujeres/niños/etnias	2																		
La idea de proyecto propuesta resuelve una necesidad sentida de las mujeres/niños/etnias	3																		
<b>Criterio 3. Importancia del proyecto</b>																			
El proyecto es aceptable (no daña el ambiente y favorece la inversión)	1																		
El proyecto es necesario (contribuye con el desarrollo social y económico)	2	X																	
El proyecto es vital (la vida de la población depende de sus beneficios)	3																		
<b>Criterio 4. Número de beneficiarios que atiende</b>																			
El proyecto atiende menos de 300 beneficiarios	1																		
El proyecto atiende entre 300 y 1,000 beneficiarios	2	X																	
El proyecto atiende más de 1,000 beneficiarios	3																		
<b>Puntos alcanzados</b>		7																	

### FORMATO (F-08)

#### Matriz para priorización de ideas de proyectos del Plan Zonal de Desarrollo Territorial

Departamento: Valle Municipio: Aramecina Zona: Media Fecha: 22 / 05 /19 Eje Tematico:  
**Vivienda**

Lugar de la Asamblea: **Alcaldía Municipal**

	Ponderación	Comunidad El Pedregal			Comunidad Santa Lucía			Comunidad Macuelizo			Comunidad: Aramecina Centro			Comunidad: San Andrés			Comunidad: Tablón		
		a	b	c	a	b	c	a	b	c	a	b	c	a	b	c	a	b	c
<b>Criterio 1. Alcance de la idea del proyecto</b>																			
Resuelve el problema para una comunidad.	1	X	X	X	X						X			X				X	
Resuelve el problema para varias comunidades.	2							X											
Resuelva el problema para todas las comunidades de la zona territorial.	3																		
<b>Criterio 2. Genero/Grupos Vulnerables</b>																			
La idea de proyecto propuesta no aligera la carga de trabajo de las mujeres/niños/etnias	1	X	X	X				X			X								
La idea de proyecto propuesta alivia un poco la carga de trabajo de las mujeres/niños/etnias	2				X								X						
La idea de proyecto propuesta resuelve una necesidad sentida de las mujeres/niños/etnias	3																X		
<b>Criterio 3. Importancia del proyecto</b>																			
El proyecto es aceptable (no daña el ambiente y favorece la inversión)	1	X		X	X						X			X				X	
El proyecto es necesario (contribuye con el desarrollo social y económico)	2																		
El proyecto es vital (la vida de la población depende de sus beneficios)	3		X					X											
<b>Criterio 4. Número de beneficiarios que atiende</b>																			
El proyecto atiende menos de 300 beneficiarios	1	X	X	X	X			X			X			X				X	
El proyecto atiende entre 300 y 1,000 beneficiarios	2																		
El proyecto atiende más de 1,000 beneficiarios	3																		
<b>Puntos alcanzados</b>		4	6	5	5			6			4			5				6	

### FORMATO (F-08)

#### Matriz para priorización de ideas de proyectos del Plan Zonal de Desarrollo Territorial

Departamento: Valle Municipio: Aramecina Zona: Media Fecha: 22 / 05 / 19 Eje Temático: Agua y Saneamiento

Lugar de la Asamblea: Alcaldía Municipal

	Ponderación	Comunidad El Pedregal	Comunidad Santa Lucía	Comunidad Macuelizo	Comunidad: Aramecina Centro	Comunidad: Solubre	Comunidad: Las Pozas
--	-------------	-----------------------	-----------------------	---------------------	-----------------------------	--------------------	----------------------

		a	b	c	a	b	c	a	b	c	a	b	c	a	b	c	a	b	c
<b>Criterio 1. Alcance de la idea del proyecto</b>																			
Resuelve el problema para una comunidad.	1	X			X									X			X		
Resuelve el problema para varias comunidades.	2							X			X								
Resuelva el problema para todas las comunidades de la zona territorial.	3																		
<b>Criterio 2. Genero/Grupos Vulnerables</b>																			
La idea de proyecto propuesta no aligera la carga de trabajo de las mujeres/niños/etnias	1	X						X			X			X			X		
La idea de proyecto propuesta alivia un poco la carga de trabajo de las mujeres/niños/etnias	2				X														
La idea de proyecto propuesta resuelve una necesidad sentida de las mujeres/niños/etnias	3																		
<b>Criterio 3. Importancia del proyecto</b>																			
El proyecto es aceptable (no daña el ambiente y favorece la inversión)	1	X			X					X				X			X		
El proyecto es necesario (contribuye con el desarrollo social y económico)	2																		
El proyecto es vital (la vida de la población depende de sus beneficios)	3							X											
<b>Criterio 4. Número de beneficiarios que atiende</b>																			
El proyecto atiende menos de 300 beneficiarios	1	X			X									X			X		
El proyecto atiende entre 300 y 1,000 beneficiarios	2							X			X								
El proyecto atiende más de 1,000 beneficiarios	3																		
<b>Puntos alcanzados</b>		4			5			8			6			4			4		

### FORMATO (F-08)

#### Matriz para priorización de ideas de proyectos del Plan Zonal de Desarrollo Territorial

Departamento: Valle Municipio: Aramecina Zona: Media Fecha: 22 / 05 / 19 Eje Tematico: Agua y Saneamiento

Lugar de la Asamblea: Alcaldía Municipal

	Ponderación	Comunidad San Andrés			Comunidad Mahoma			Comunidad			Comunidad:			Comunidad:					
		a	b	c	a	b	c	a	b	c	a	b	c	a	b	c			
<b>Criterio 1. Alcance de la idea del proyecto</b>																			
Resuelve el problema para una comunidad.	1	X			X														

Resuelve el problema para varias comunidades.	2																		
Resuelva el problema para todas las comunidades de la zona territorial.	3																		
<b>Criterio 2. Genero/Grupos Vulnerables</b>																			
La idea de proyecto propuesta no aligera la carga de trabajo de las mujeres/niños/etnias	1	X																	
La idea de proyecto propuesta alivia un poco la carga de trabajo de las mujeres/niños/etnias	2				X														
La idea de proyecto propuesta resuelve una necesidad sentida de las mujeres/niños/etnias	3																		
<b>Criterio 3. Importancia del proyecto</b>																			
El proyecto es aceptable (no daña el ambiente y favorece la inversión)	1		X			X													
El proyecto es necesario (contribuye con el desarrollo social y económico)	2																		
El proyecto es vital (la vida de la población depende de sus beneficios)	3																		
<b>Criterio 4. Número de beneficiarios que atiende</b>																			
El proyecto atiende menos de 300 beneficiarios	1	X				X													
El proyecto atiende entre 300 y 1,000 beneficiarios	2																		
El proyecto atiende más de 1,000 beneficiarios	3																		
<b>Puntos alcanzados</b>						5													
		4																	

### FORMATO (F-08)

#### Matriz para priorización de ideas de proyectos del Plan Zonal de Desarrollo Territorial

Departamento: Valle Municipio: Aramecina Zona: Media Fecha: 22 / 05 /19 Eje Tematico: Economía Lugar de la Asamblea: Alcaldía Municipal

	Ponderación	Comunidad Macuelizo			Comunidad Aramecina Centro			Comunidad Tablón			Comunidad:			Comunidad:			Comunidad:		
		a	b	c	a	b	c	a	b	c	a	b	c	a	b	c	a	b	c
<b>Criterio 1. Alcance de la idea del proyecto</b>																			
Resuelve el problema para una comunidad.	1							X											
Resuelve el problema para varias comunidades.	2				X														
Resuelva el problema para todas las comunidades de la zona territorial.	3	X				X													
<b>Criterio 2. Genero/Grupos Vulnerables</b>																			



La idea de proyecto propuesta no aligera la carga de trabajo de las mujeres/niños/etnias	1	X			X	X		X										
La idea de proyecto propuesta alivia un poco la carga de trabajo de las mujeres/niños/etnias	2																	
La idea de proyecto propuesta resuelve una necesidad sentida de las mujeres/niños/etnias	3																	
<b>Criterio 3. Importancia del proyecto</b>																		
El proyecto es aceptable (no daña el ambiente y favorece la inversión)	1	X			X			X										
El proyecto es necesario (contribuye con el desarrollo social y económico)	2					X												
El proyecto es vital (la vida de la población depende de sus beneficios)	3																	
<b>Criterio 4. Número de beneficiarios que atiende</b>																		
El proyecto atiende menos de 300 beneficiarios	1							X										
El proyecto atiende entre 300 y 1,000 beneficiarios	2	X			X	X												
El proyecto atiende más de 1,000 beneficiarios	3																	
<b>Puntos alcanzados</b>		7			5	8		4										

### FORMATO (F-08)

#### Matriz para priorización de ideas de proyectos del Plan Zonal de Desarrollo Territorial

Departamento: **Valle** Municipio: **Aramecina** Zona: **Media** Fecha: **22 / 05 /19** Eje Tematico: **Seguridad Alimentaria** Lugar de la Asamblea: **Alcaldía Municipal**

	Ponderación	Comunidad El Pedregal			Comunidad Santa Lucía			Comunidad Aramecina Centro			Comunidad San Andrés			Comunidad Tablón			Comunidad:		
		a	b	c	a	b	c	a	b	c	a	b	c	a	b	c	a	b	c
<b>Criterio 1. Alcance de la idea del proyecto</b>																			
Resuelve el problema para una comunidad.	1									X			X						
Resuelve el problema para varias comunidades.	2	X	X		X			X											
Resuelva el problema para todas las comunidades de la zona territorial.	3																		
<b>Criterio 2. Genero/Grupos Vulnerables</b>																			
La idea de proyecto propuesta no aligera la carga de trabajo de las mujeres/niños/etnias	1	X			X			X		X			X						
La idea de proyecto propuesta alivia un poco la carga de trabajo de las mujeres/niños/etnias	2		X																

La idea de proyecto propuesta resuelve una necesidad sentida de las mujeres/niños/etnias	3																		
<b>Criterio 3. Importancia del proyecto</b>																			
El proyecto es aceptable (no daña el ambiente y favorece la inversión)	1	X	X							X				X					
El proyecto es necesario (contribuye con el desarrollo social y económico)	2				X					X									
El proyecto es vital (la vida de la población depende de sus beneficios)	3																		
<b>Criterio 4. Número de beneficiarios que atiende</b>																			
El proyecto atiende menos de 300 beneficiarios	1									X				X					
El proyecto atiende entre 300 y 1,000 beneficiarios	2	X	X		X					X									
El proyecto atiende más de 1,000 beneficiarios	3																		
<b>Puntos alcanzados</b>		6	7		7					7				4				4	

### FORMATO (F-08)

#### Matriz para priorización de ideas de proyectos del Plan Zonal de Desarrollo Territorial

Departamento: Valle Municipio: Aramecina Zona: Media Fecha: 22 / 05 /19 Eje Tematico: Tierra

Lugar de la Asamblea: Alcaldía Municipal

	Ponderación	Comunidad El Pedregal			Comunidad Tablón			Comunidad			Comunidad:			Comunidad:			Comunidad:		
		a	b	c	a	b	c	a	b	c	a	b	c	a	b	c	a	b	c
<b>Criterio 1. Alcance de la idea del proyecto</b>																			
Resuelve el problema para una comunidad.	1	X			X														
Resuelve el problema para varias comunidades.	2																		
Resuelva el problema para todas las comunidades de la zona territorial.	3																		
<b>Criterio 2. Genero/Grupos Vulnerables</b>																			
La idea de proyecto propuesta no aligera la carga de trabajo de las mujeres/niños/etnias	1	X																	
La idea de proyecto propuesta alivia un poco la carga de trabajo de las mujeres/niños/etnias	2																		
La idea de proyecto propuesta resuelve una necesidad sentida de las mujeres/niños/etnias	3																		
<b>Criterio 3. Importancia del proyecto</b>																			

El proyecto es aceptable (no daña el ambiente y favorece la inversión)	1	X			X													
El proyecto es necesario (contribuye con el desarrollo social y económico)	2																	
El proyecto es vital (la vida de la población depende de sus beneficios)	3																	
<b>Criterio 4. Número de beneficiarios que atiende</b>																		
El proyecto atiende menos de 300 beneficiarios	1	X																
El proyecto atiende entre 300 y 1,000 beneficiarios	2				X													
El proyecto atiende más de 1,000 beneficiarios	3																	
<b>Puntos alcanzados</b>		4			4													

### FORMATO (F-08)

### Matriz para priorización de ideas de proyectos del Plan Zonal de Desarrollo Territorial

Departamento: Valle Municipio: Aramecina Zona: Media Fecha: 22 / 05 /19 Eje Tematico: Infraestructura Social

Lugar de la Asamblea: Alcaldía Municipal

	Ponderación	Comunidad El Pedregal			Comunidad Santa Lucía			Comunidad Macuelizo			Comunidad Aramecina Centro			Comunidad Solubre			Comunidad San Andrés		
		a	b	c	a	b	c	a	b	c	a	b	c	a	b	c	a	b	c
<b>Criterio 1. Alcance de la idea del proyecto</b>																			
Resuelve el problema para una comunidad.	1				X				X					X				X	
Resuelve el problema para varias comunidades.	2	X						X				X							
Resuelva el problema para todas las comunidades de la zona territorial.	3		X								X								
<b>Criterio 2. Genero/Grupos Vulnerables</b>																			
La idea de proyecto propuesta no aligera la carga de trabajo de las mujeres/niños/etnias	1	X	X						X			X	X		X			X	
La idea de proyecto propuesta alivia un poco la carga de trabajo de las mujeres/niños/etnias	2				X				X										
La idea de proyecto propuesta resuelve una necesidad sentida de las mujeres/niños/etnias	3																		
<b>Criterio 3. Importancia del proyecto</b>																			
El proyecto es aceptable (no daña el ambiente y favorece la inversión)	1	X	X		X			X	X		X	X		X				X	
El proyecto es necesario (contribuye con el desarrollo social y económico)	2																		

El proyecto es vital (la vida de la población depende de sus beneficios)	3																	
<b>Criterio 4. Número de beneficiarios que atiende</b>																		
El proyecto atiende menos de 300 beneficiarios	1				X				X					X				X
El proyecto atiende entre 300 y 1,000 beneficiarios	2	X										X						
El proyecto atiende más de 1,000 beneficiarios	3		X									X						
<b>Puntos alcanzados</b>		5	8		5			7	4		8	6		4				4

## FORMATO (F-08)

### Matriz para priorización de ideas de proyectos del Plan Zonal de Desarrollo Territorial

Departamento: Valle Municipio: Aramecina Zona: Media Fecha: 22 / 05 / 19 Eje Temático: Infraestructura Social Lugar de la Asamblea: Alcaldía Municipal

	Ponderación	Comunidad Tablón			Comunidad Mahoma			Comunidad Ojo de Agua			Comunidad:			Comunidad:			Comunidad:		
		a	b	c	a	b	c	a	b	c	a	b	c	a	b	c	a	b	c
<b>Criterio 1. Alcance de la idea del proyecto</b>																			
Resuelve el problema para una comunidad.	1	X			X			X											
Resuelve el problema para varias comunidades.	2		X																
Resuelva el problema para todas las comunidades de la zona territorial.	3																		
<b>Criterio 2. Genero/Grupos Vulnerables</b>																			
La idea de proyecto propuesta no aligera la carga de trabajo de las mujeres/niños/etnias	1	X						X											
La idea de proyecto propuesta alivia un poco la carga de trabajo de las mujeres/niños/etnias	2		X		X														
La idea de proyecto propuesta resuelve una necesidad sentida de las mujeres/niños/etnias	3																		
<b>Criterio 3. Importancia del proyecto</b>																			
El proyecto es aceptable (no daña el ambiente y favorece la inversión)	1	X			X			X											
El proyecto es necesario (contribuye con el desarrollo social y económico)	2																		
El proyecto es vital (la vida de la población depende de sus beneficios)	3																		
<b>Criterio 4. Número de beneficiarios que atiende</b>																			
El proyecto atiende menos de 300 beneficiarios	1	X			X			X											

El proyecto atiende entre 300 y 1,000 beneficiarios	2		X															
El proyecto atiende más de 1,000 beneficiarios	3																	
<b>Puntos alcanzados</b>		4	7		5			4										

## ZONA BAJA FORMATO (F-07)

**Listado de tres proyectos priorizados de los planes de Desarrollo de cada comunidad, por zona y por eje Tematico.**

Departamento: Valle Municipio: Aramecina Zona: Baja Fecha: 22  
/ 05 / 2019 Eje Tematico: Agua y Saneamiento

NO.	Nombre Comunidad	Nombre de los Proyectos Priorizados	Costos Aproximados
1	Tierra Blanca	A Perforación de un Pozo	150,000.00
		B Construcción de un Tanque	100,000.00
		C Taller de concientización de cómo tratar el agua	40,000.00
2	La Peña	A Donación de filtro de agua	50,000.00
		B Campaña de concientización sobre el tema del medio Ambiente	30,000.00
		C Campaña de limpieza	30,000.00
3	El Sampito	A	
		B	
		C	

## FORMATO (F-07)

**Listado de tres proyectos priorizados de los planes de Desarrollo de cada comunidad, por zona y por eje Tematico.**

Departamento: Valle Municipio: Aramecina Zona: Baja Fecha: 22  
/ 05 / 2019 Eje Tematico: Salud y Nutrición

NO.	Nombre Comunidad	Nombre de los Proyectos Priorizados	Costos Aproximados
1	Tierra Blanca	A Campaña de fumigación.	30,000.00
		B Mejoramiento del sistema de agua.	100,000.00
		C	
2	La Peña	A Taller de concientización sobre prevención.	30,000.00
		B	
		C	
3	El Sampito	A	
		B	
		C	

### FORMATO (F-07)

Listado de tres proyectos priorizados de los planes de Desarrollo de cada comunidad, por zona y por eje Tematico.

Departamento: Valle Municipio: Aramecina Zona: Baja Fecha: 22 / 05 / 2019

Eje Tematico: **Vivienda**

NO.	Nombre Comunidad	Nombre de los Proyectos Priorizados	Costos Aproximados
1	Tierra Blanca	A Mejoramiento de Viviendas	400,000.00
		B Construcción de Viviendas	1,000,000.00
		C	
2	La Peña	A Construcción de Baños	380,000.00
		B	
		C	
3	El Sampito	A	
		B	
		C	

### FORMATO (F-07)

Listado de tres proyectos priorizados de los planes de Desarrollo de cada comunidad, por zona y por eje Tematico.

Departamento: Valle Municipio: Aramecina Zona: Baja Fecha: 22 / 05 / 2019 Eje Tematico: **Educación**

NO.	Nombre Comunidad	Nombre de los Proyectos Priorizados	Costos Aproximados
1	Tierra Blanca	A Reparación de cerca y techos de Centro Educativo.	300,000.00
		B Construcción de cancha y usos Múltiples.	150,000.00
		C Donación de mobiliarios Educativos.	150,000.00
2	La Peña	A Donación de bonos y becas Estudiantiles.	75,000.00
		B Campaña de concientización sobre el tema de Educación.	30,000.00
		C Supervisión a Centros Educativos.	20,000.00
3	El Sampito	A Construcción de Eco fogones.	30,000.00
		B Reparación de Cocina.	150,000.00
		C	

### FORMATO (F-07)

Listado de tres proyectos priorizados de los planes de Desarrollo de cada comunidad, por zona y por eje Tematico.

Departamento: Valle Municipio: Aramecina Zona: Baja Fecha: 22 / 05 / 2019 Eje Tematico: **Infraestructura Social**

NO.	Nombre Comunidad	Nombre de los Proyectos Priorizados	Costos Aproximados
1		A Mejoramiento de Centro Comunal	200,000.00

		B Mejoramiento de Carretera	300,000.00
	Tierra Blanca	C	
2		A Reparación de Centro Educativo	150,000.00
	La Peña	B	
		C	
3		A	
	El Sampito	B	
		C	

### FORMATO (F-07)

Listado de tres proyectos priorizados de los planes de Desarrollo de cada comunidad, por zona y por eje Tematico.

Departamento: Valle Municipio: Aramecina Zona: Baja Fecha: 22 / 05 / 2019 Eje Tematico: Recursos Naturales

NO.	Nombre Comunidad	Nombre de los Proyectos Priorizados	Costos Aproximados
1	Tierra Blanca	A Construcción de hornilla Mejoradas	80,000.00
		B	
		C	
2	La Peña	A	
		B	
		C	
3	El Sampito	A	
		B	
		C	

### FORMATO (F-07)

Listado de tres proyectos priorizados de los planes de Desarrollo de cada comunidad, por zona y por eje Tematico.

Departamento: Valle Municipio: Aramecina Zona: Baja Fecha: 22 / 05 / 2019 Eje Tematico: Seguridad ciudadana

NO.	Nombre Comunidad	Nombre de los Proyectos Priorizados	Costos Aproximados
1	Tierra Blanca	A	
		B	
		C	
2	La Peña	A	
		B	
		C	
3		A Vigilancia Policial en zona de conflictos	20,000.00

El Sampito	B	
	C	

### FORMATO (F-07)

Listado de tres proyectos priorizados de los planes de Desarrollo de cada comunidad, por zona y por eje Tematico.

Departamento: Valle Municipio: Aramecina Zona: Baja Fecha: 22 / 05 / 2019

Eje Tematico: Economía

NO.	Nombre Comunidad	Nombre de los Proyectos Priorizados	Costos Aproximados
1	Tierra Blanca	A Creación de Micro Empresa	100,000.00
		B Donación de bonos Tecnológicos	100,000.00
		C	
2	La Peña	A	
		B	
		C	
3	El Sampito	A	
		B	
		C	

### FORMATO (F-07)

Listado de tres proyectos priorizados de los planes de Desarrollo de cada comunidad, por zona y por eje Tematico.

Departamento: Valle Municipio: Aramecina Zona: Baja Fecha: 22 / 05 / 2019 Eje Tematico: Participación

NO.	Nombre Comunidad	Nombre de los Proyectos Priorizados	Costos Aproximados
1	Tierra Blanca	A Campaña de concientización sobre la importancia de participación.	30,000.00
		B	
		C	
2	La Peña	A	
		B	
		C	
3	El Sampito	A	
		B	
		C	



### FORMATO (F-07)

Listado de tres proyectos priorizados de los planes de Desarrollo de cada comunidad, por zona y por eje Tematico.

Departamento: Valle Municipio: Aramecina Zona: Baja Fecha: 22 / 05 / 2019 Eje Tematico: Tierra

NO.	Nombre Comunidad	Nombre de los Proyectos Priorizados	Costos Aproximados
1	Tierra Blanca	A Creación de Micro Empresa	100,000.00
		B Compra de Terreno	200,000.00
		C	
2	La Peña	A	
		B	
		C	
3	El Sampito	A	
		B	
		C	

### FORMATO (F-07)

Listado de tres proyectos priorizados de los planes de Desarrollo de cada comunidad, por zona y por eje Tematico.

Departamento: Valle Municipio: Aramecina Zona: Baja Fecha: 22 / 05 / 2019 Eje Tematico: Seguridad Alimentaria

NO.	Nombre Comunidad	Nombre de los Proyectos Priorizados	Costos Aproximados
1	Tierra Blanca	A Bonos para compra de fertilizante e insumos agrícolas	100,000.00
		B Construcción de huerto Familiar	400,000.00
		C	
2	La Peña	A Donación de Semillas	50,000.00
		B	
		C	
3	El Sampito	A	
		B	
		C	

### FORMATO (F-08)

Matriz para priorización de ideas de proyectos del Plan Zonal de Desarrollo Territorial

Departamento: Valle Municipio: Aramecina Zona: Baja Fecha: 22 / 05 / 19 Eje Tematico: Infraestructura Social

Lugar de la Asamblea: **Alcaldía Municipal**

	Ponde Ración	Comunidad Tierra Blanca			Comunidad La Peña			Comunidad:			Comunidad:			Comunidad:			Comunidad:		
		a	b	c	a	b	c	a	b	c	a	b	c	a	b	c	a	b	c
<b>Criterio 1. Alcance de la idea del proyecto</b>																			
Resuelve el problema para una comunidad.	1	X			X														
Resuelve el problema para varias comunidades.	2		X																
Resuelva el problema para todas las comunidades de la zona territorial.	3																		
<b>Criterio 2. Genero/Grupos Vulnerables</b>																			
La idea de proyecto propuesta no aligera la carga de trabajo de las mujeres/niños/etnias	1																		
La idea de proyecto propuesta alivia un poco la carga de trabajo de las mujeres/niños/etnias	2																		
La idea de proyecto propuesta resuelve una necesidad sentida de las mujeres/niños/etnias	3	X	X		X														
<b>Criterio 3. Importancia del proyecto</b>																			
El proyecto es aceptable (no daña el ambiente y favorece la inversión)	1																		
El proyecto es necesario (contribuye con el desarrollo social y económico)	2	X	X		X														
El proyecto es vital (la vida de la población depende de sus beneficios)	3																		
<b>Criterio 4. Número de beneficiarios que atiende</b>																			
El proyecto atiende menos de 300 beneficiarios	1				X														
El proyecto atiende entre 300 y 1,000 beneficiarios	2	X	X																
El proyecto atiende más de 1,000 beneficiarios	3																		
<b>Puntos alcanzados</b>		8	9		7														

### FORMATO (F-08)

#### Matriz para priorización de ideas de proyectos del Plan Zonal de Desarrollo Territorial

Departamento: **Valle** Municipio: **Aramecina** Zona: **Baja** Fecha: **22 / 05 /19** Eje Tematico: **Seguridad Alimentaria** Lugar de la Asamblea: **Alcaldía Municipal**

	Ponde Ración	Comunidad Tierra Blanca			Comunidad La Peña			Comunidad:			Comunidad:			Comunidad:			Comunidad:		
		a	b	c	a	b	c	a	b	c	a	b	c	a	b	c	a	b	c

<b>Criterio 1. Alcance de la idea del proyecto</b>																			
Resuelve el problema para una comunidad.	1	X	X		X														
Resuelve el problema para varias comunidades.	2																		
Resuelva el problema para todas las comunidades de la zona territorial.	3																		
<b>Criterio 2. Genero/Grupos Vulnerables</b>																			
La idea de proyecto propuesta no aligera la carga de trabajo de las mujeres/niños/etnias	1																		
La idea de proyecto propuesta alivia un poco la carga de trabajo de las mujeres/niños/etnias	2	X			X														
La idea de proyecto propuesta resuelve una necesidad sentida de las mujeres/niños/etnias	3		X																
<b>Criterio 3. Importancia del proyecto</b>																			
El proyecto es aceptable (no daña el ambiente y favorece la inversión)	1																		
El proyecto es necesario (contribuye con el desarrollo social y económico)	2	X			X														
El proyecto es vital (la vida de la población depende de sus beneficios)	3		X																
<b>Criterio 4. Número de beneficiarios que atiende</b>																			
El proyecto atiende menos de 300 beneficiarios	1		X		X														
El proyecto atiende entre 300 y 1,000 beneficiarios	2	X																	
El proyecto atiende más de 1,000 beneficiarios	3																		
<b>Puntos alcanzados</b>		7	8		6														

### FORMATO (F-08)

#### Matriz para priorización de ideas de proyectos del Plan Zonal de Desarrollo Territorial

Departamento: Valle Municipio: Aramecina Zona: Baja Fecha: 22 / 05 / 19 Eje Tematico: Agua y Saneamiento Lugar de la Asamblea: Alcaldía Municipal

	Ponde Ración	Comunidad Tierra Blanca			Comunidad La Peña			Comunidad:			Comunidad:			Comunidad:					
		a	b	c	a	b	c	a	b	c	a	b	c	a	b	c			
<b>Criterio 1. Alcance de la idea del proyecto</b>																			
Resuelve el problema para una comunidad.	1	X	X	X	X	X	X												
Resuelve el problema para varias comunidades.	2																		

Resuelva el problema para todas las comunidades de la zona territorial.	3																			
<b>Criterio 2. Genero/Grupos Vulnerables</b>																				
La idea de proyecto propuesta no aligera la carga de trabajo de las mujeres/niños/etnias	1			X	X	X														
La idea de proyecto propuesta alivia un poco la carga de trabajo de las mujeres/niños/etnias	2		X						X											
La idea de proyecto propuesta resuelve una necesidad sentida de las mujeres/niños/etnias	3	X																		
<b>Criterio 3. Importancia del proyecto</b>																				
El proyecto es aceptable (no daña el ambiente y favorece la inversión)	1	X						X	X											
El proyecto es necesario (contribuye con el desarrollo social y económico)	2		X	X	X															
El proyecto es vital (la vida de la población depende de sus beneficios)	3																			
<b>Criterio 4. Número de beneficiarios que atiende</b>																				
El proyecto atiende menos de 300 beneficiarios	1	X	X	X	X	X	X													
El proyecto atiende entre 300 y 1,000 beneficiarios	2																			
El proyecto atiende más de 1,000 beneficiarios	3																			
<b>Puntos alcanzados</b>		6	6	5	6	4	5													

### FORMATO (F-08)

#### Matriz para priorización de ideas de proyectos del Plan Zonal de Desarrollo Territorial

Departamento: Valle Municipio: Aramecina Zona: Baja Fecha: 22 / 05 /19 Eje Tematico: Educación

Lugar de la Asamblea: Alcaldía Municipal

	Ponde Ración	Comunidad Tierra Blanca			Comunidad La Peña			Comunidad: Sampito			Comunidad:			Comunidad:			Comunidad:			
		a	b	c	a	b	c	a	b	c	a	b	c	a	b	c	a	b	c	
<b>Criterio 1. Alcance de la idea del proyecto</b>																				
Resuelve el problema para una comunidad.	1	X	X	X	X	X	X	X	X											
Resuelve el problema para varias comunidades.	2																			
Resuelva el problema para todas las comunidades de la zona territorial.	3																			
<b>Criterio 2. Genero/Grupos Vulnerables</b>																				

La idea de proyecto propuesta no aligera la carga de trabajo de las mujeres/niños/etnias	1					X												
La idea de proyecto propuesta alivia un poco la carga de trabajo de las mujeres/niños/etnias	2	X	X	X			X	X	X									
La idea de proyecto propuesta resuelve una necesidad sentida de las mujeres/niños/etnias	3				X													
<b>Criterio 3. Importancia del proyecto</b>																		
El proyecto es aceptable (no daña el ambiente y favorece la inversión)	1	X	X	X		X			X									
El proyecto es necesario (contribuye con el desarrollo social y económico)	2				X		X	X										
El proyecto es vital (la vida de la población depende de sus beneficios)	3																	
<b>Criterio 4. Número de beneficiarios que atiende</b>																		
El proyecto atiende menos de 300 beneficiarios	1	X	X	X	X	X	X	X	X									
El proyecto atiende entre 300 y 1,000 beneficiarios	2																	
El proyecto atiende más de 1,000 beneficiarios	3																	
<b>Puntos alcanzados</b>		5	5	4	7	4	6	6	5									

### FORMATO (F-08)

#### Matriz para priorización de ideas de proyectos del Plan Zonal de Desarrollo Territorial

Departamento: Valle Municipio: Aramécina Zona: Baja Fecha: 22 / 05 / 19 Eje Temático: Vivienda

Lugar de la Asamblea: Alcaldía Municipal

	Ponderación	Comunidad Tierra Blanca			Comunidad La Peña			Comunidad:			Comunidad:			Comunidad:			Comunidad:		
		a	b	c	a	b	c	a	b	c	a	b	c	a	b	c	a	b	c
<b>Criterio 1. Alcance de la idea del proyecto</b>																			
Resuelve el problema para una comunidad.	1	X	X		X														
Resuelve el problema para varias comunidades.	2																		
Resuelva el problema para todas las comunidades de la zona territorial.	3																		
<b>Criterio 2. Genero/Grupos Vulnerables</b>																			
La idea de proyecto propuesta no aligera la carga de trabajo de las mujeres/niños/etnias	1		X																
La idea de proyecto propuesta alivia un poco la	2	X			X														

carga de trabajo de las mujeres/niños/etnias																			
La idea de proyecto propuesta resuelve una necesidad sentida de las mujeres/niños/etnias	3																		
<b>Criterio 3. Importancia del proyecto</b>																			
El proyecto es aceptable (no daña el ambiente y favorece la inversión)	1	X			X														
El proyecto es necesario (contribuye con el desarrollo social y económico)	2		X																
El proyecto es vital (la vida de la población depende de sus beneficios)	3																		
<b>Criterio 4. Número de beneficiarios que atiende</b>																			
El proyecto atiende menos de 300 beneficiarios	1	X	X		X														
El proyecto atiende entre 300 y 1,000 beneficiarios	2																		
El proyecto atiende más de 1,000 beneficiarios	3																		
<b>Puntos alcanzados</b>		5	5		5														

### FORMATO (F-08)

#### Matriz para priorización de ideas de proyectos del Plan Zonal de Desarrollo Territorial

Departamento: Valle Municipio: Aramecina Zona: Baja Fecha: 22 / 05 / 19 Eje Temático: Salud y Nutrición

Lugar de la Asamblea: Alcaldía Municipal

	Ponderación	Comunidad Tierra Blanca			Comunidad La Peña			Comunidad:			Comunidad:			Comunidad:			Comunidad:		
		a	b	c	a	b	c	a	b	c	a	b	c	a	b	c	a	b	c
<b>Criterio 1. Alcance de la idea del proyecto</b>																			
Resuelve el problema para una comunidad.	1	X	X		X														
Resuelve el problema para varias comunidades.	2																		
Resuelva el problema para todas las comunidades de la zona territorial.	3																		
<b>Criterio 2. Genero/Grupos Vulnerables</b>																			
La idea de proyecto propuesta no aligera la carga de trabajo de las mujeres/niños/etnias	1																		
La idea de proyecto propuesta alivia un poco la carga de trabajo de las mujeres/niños/etnias	2		X																
La idea de proyecto propuesta resuelve una necesidad sentida de	3	X			X														

las mujeres/niños/etnias																			
<b>Criterio 3. Importancia del proyecto</b>																			
El proyecto es aceptable (no daña el ambiente y favorece la inversión)	1	X	X																
El proyecto es necesario (contribuye con el desarrollo social y económico)	2																		
El proyecto es vital (la vida de la población depende de sus beneficios)	3																		
<b>Criterio 4. Número de beneficiarios que atiende</b>																			
El proyecto atiende menos de 300 beneficiarios	1	X	X		X														
El proyecto atiende entre 300 y 1,000 beneficiarios	2																		
El proyecto atiende más de 1,000 beneficiarios	3																		
<b>Puntos alcanzados</b>		6	5		5														

### FORMATO (F-08)

#### Matriz para priorización de ideas de proyectos del Plan Zonal de Desarrollo Territorial

Departamento: **Valle** Municipio: **Aramecina** Zona: **Baja** Fecha: **22 / 05 /19** Eje Tematico: **Tierra** Lugar de la Asamblea: **Alcaldía Municipal**

	Ponderación	Comunidad Tierra Blanca			Comunidad			Comunidad:			Comunidad:			Comunidad:					
		a	b	c	a	b	c	a	b	c	a	b	c	a	b	c			
<b>Criterio 1. Alcance de la idea del proyecto</b>																			
Resuelve el problema para una comunidad.	1	X	X																
Resuelve el problema para varias comunidades.	2																		
Resuelva el problema para todas las comunidades de la zona territorial.	3																		
<b>Criterio 2. Genero/Grupos Vulnerables</b>																			
La idea de proyecto propuesta no aligera la carga de trabajo de las mujeres/niños/etnias	1																		
La idea de proyecto propuesta alivia un poco la carga de trabajo de las mujeres/niños/etnias	2																		
La idea de proyecto propuesta resuelve una necesidad sentida de las mujeres/niños/etnias	3	X	X																
<b>Criterio 3. Importancia del proyecto</b>																			
El proyecto es aceptable (no daña el ambiente y favorece la inversión)	1																		

El proyecto es necesario (contribuye con el desarrollo social y económico)	2	X	X															
El proyecto es vital (la vida de la población depende de sus beneficios)	3																	
<b>Criterio 4. Número de beneficiarios que atiende</b>																		
El proyecto atiende menos de 300 beneficiarios	1																	
El proyecto atiende entre 300 y 1,000 beneficiarios	2	X	X															
El proyecto atiende más de 1,000 beneficiarios	3																	
<b>Puntos alcanzados</b>		8	8															

### FORMATO (F-08)

#### Matriz para priorización de ideas de proyectos del Plan Zonal de Desarrollo Territorial

Departamento: Valle Municipio: Aramecina Zona: Baja Fecha: 22 / 05 / 19 Eje Temático: Participación

Lugar de la Asamblea: Alcaldía Municipal

	Ponderación	Comunidad Tierra Blanca			Comunidad			Comunidad:			Comunidad:			Comunidad:			Comunidad:		
		a	b	c	a	b	c	a	b	c	a	b	c	a	b	c	a	b	c
<b>Criterio 1. Alcance de la idea del proyecto</b>																			
Resuelve el problema para una comunidad.	1	X																	
Resuelve el problema para varias comunidades.	2																		
Resuelve el problema para todas las comunidades de la zona territorial.	3																		
<b>Criterio 2. Género/Grupos Vulnerables</b>																			
La idea de proyecto propuesta no aligera la carga de trabajo de las mujeres/niños/etnias	1	X																	
La idea de proyecto propuesta alivia un poco la carga de trabajo de las mujeres/niños/etnias	2																		
La idea de proyecto propuesta resuelve una necesidad sentida de las mujeres/niños/etnias	3																		
<b>Criterio 3. Importancia del proyecto</b>																			
El proyecto es aceptable (no daña el ambiente y favorece la inversión)	1																		
El proyecto es necesario (contribuye con el desarrollo social y económico)	2	X																	
El proyecto es vital (la vida de la población depende de sus beneficios)	3																		



<b>Criterio 4. Número de beneficiarios que atiende</b>																			
El proyecto atiende menos de 300 beneficiarios	1																		
El proyecto atiende entre 300 y 1,000 beneficiarios	2	X																	
El proyecto atiende más de 1,000 beneficiarios	3																		
<b>Puntos alcanzados</b>		6																	

### FORMATO (F-08)

#### Matriz para priorización de ideas de proyectos del Plan Zonal de Desarrollo Territorial

Departamento: Valle Municipio: Aramecina Zona: Baja Fecha: 22 / 05 / 19 Eje Tematico: Economía

Lugar de la Asamblea: Alcaldía Municipal

	Ponde Ración	Comunidad Tierra Blanca			Comunidad			Comunidad:			Comunidad:			Comunidad:			Comunidad:		
		a	b	c	a	b	c	a	b	c	a	b	c	a	b	c	a	b	c
<b>Criterio 1. Alcance de la idea del proyecto</b>																			
Resuelve el problema para una comunidad.	1	X	X																
Resuelve el problema para varias comunidades.	2																		
Resuelva el problema para todas las comunidades de la zona territorial.	3																		
<b>Criterio 2. Genero/Grupos Vulnerables</b>																			
La idea de proyecto propuesta no aligera la carga de trabajo de las mujeres/niños/etnias	1																		
La idea de proyecto propuesta alivia un poco la carga de trabajo de las mujeres/niños/etnias	2	X	X																
La idea de proyecto propuesta resuelve una necesidad sentida de las mujeres/niños/etnias	3																		
<b>Criterio 3. Importancia del proyecto</b>																			
El proyecto es aceptable (no daña el ambiente y favorece la inversión)	1																		
El proyecto es necesario (contribuye con el desarrollo social y económico)	2	X	X																
El proyecto es vital (la vida de la población depende de sus beneficios)	3																		
<b>Criterio 4. Número de beneficiarios que atiende</b>																			
El proyecto atiende menos de 300 beneficiarios	1		X																

El proyecto atiende entre 300 y 1,000 beneficiarios	2	X																
El proyecto atiende más de 1,000 beneficiarios	3																	
<b>Puntos alcanzados</b>		7	6															

### FORMATO (F-08)

#### Matriz para priorización de ideas de proyectos del Plan Zonal de Desarrollo Territorial

Departamento: Valle Municipio: Aramecina Zona: Baja Fecha: 22 / 05 / 19 Eje Tematico: Recursos Naturales

Lugar de la Asamblea: Alcaldía Municipal

	Ponderación	Comunidad Tierra Blanca			Comunidad			Comunidad:			Comunidad:			Comunidad:			Comunidad:		
		a	b	c	a	b	c	a	b	c	a	b	c	a	b	c	a	b	c
<b>Criterio 1. Alcance de la idea del proyecto</b>																			
Resuelve el problema para una comunidad.	1	X																	
Resuelve el problema para varias comunidades.	2																		
Resuelva el problema para todas las comunidades de la zona territorial.	3																		
<b>Criterio 2. Genero/Grupos Vulnerables</b>																			
La idea de proyecto propuesta no aligera la carga de trabajo de las mujeres/niños/etnias	1																		
La idea de proyecto propuesta alivia un poco la carga de trabajo de las mujeres/niños/etnias	2	X																	
La idea de proyecto propuesta resuelve una necesidad sentida de las mujeres/niños/etnias	3																		
<b>Criterio 3. Importancia del proyecto</b>																			
El proyecto es aceptable (no daña el ambiente y favorece la inversión)	1	X																	
El proyecto es necesario (contribuye con el desarrollo social y económico)	2																		
El proyecto es vital (la vida de la población depende de sus beneficios)	3																		
<b>Criterio 4. Número de beneficiarios que atiende</b>																			
El proyecto atiende menos de 300 beneficiarios	1	X																	
El proyecto atiende entre 300 y 1,000 beneficiarios	2																		
El proyecto atiende más de 1,000 beneficiarios	3																		
<b>Puntos alcanzados</b>		5																	

## FORMATO (F-08)

### Matriz para priorización de ideas de proyectos del Plan Zonal de Desarrollo Territorial

Departamento: Valle Municipio: Aramecina Zona: Baja Fecha: 22 / 05 /19 Eje Tematico: Seguridad Ciudadana Lugar de la Asamblea: Alcaldía Municipal

	Ponderación	Comunidad El Sampito			Comunidad			Comunidad:			Comunidad:			Comunidad:			
		a	b	c	a	b	c	a	b	c	a	b	c	a	b	c	
<b>Criterio 1. Alcance de la idea del proyecto</b>																	
Resuelve el problema para una comunidad.	1	X															
Resuelve el problema para varias comunidades.	2																
Resuelva el problema para todas las comunidades de la zona territorial.	3																
<b>Criterio 2. Genero/Grupos Vulnerables</b>																	
La idea de proyecto propuesta no aligera la carga de trabajo de las mujeres/niños/etnias	1																
La idea de proyecto propuesta alivia un poco la carga de trabajo de las mujeres/niños/etnias	2																
La idea de proyecto propuesta resuelve una necesidad sentida de las mujeres/niños/etnias	3	X															
<b>Criterio 3. Importancia del proyecto</b>																	
El proyecto es aceptable (no daña el ambiente y favorece la inversión)	1																
El proyecto es necesario (contribuye con el desarrollo social y económico)	2	X															
El proyecto es vital (la vida de la población depende de sus beneficios)	3																
<b>Criterio 4. Número de beneficiarios que atiende</b>																	
El proyecto atiende menos de 300 beneficiarios	1	X															
El proyecto atiende entre 300 y 1,000 beneficiarios	2																
El proyecto atiende más de 1,000 beneficiarios	3																
<b>Puntos alcanzados</b>		7															

### 2.5.5 IDENTIFICACION Y PRIORIZACION DE PROYECTOS ESTRATEGICOS

En el mismo taller u otro, según decidan, se realiza el ejercicio de la identificación de las ideas de proyectos y su priorización, bajo el siguiente procedimiento:

## **Líneas estratégicas**

- 1. Fortaleciendo con un servicio de salud, agua y saneamiento**
- 2. Mayor importancia para el turismo**
- 3. funcionamiento de los recursos naturales**
- 4. obteniendo una buena alimentación en zonas vulnerables**
- 5. accesos tecnológicos para una buena educación de calidad**
- 6. jóvenes y niños generando mayor atención a la tercera edad**
  
- 7. Derecho de la mujer asegurando la participación ciudadana**

1.- Fortalecimiento con un servicio de salud, agua y saneamiento

(F-14)

## GUÍA DE CRITERIOS PARA LA PRIORIZACIÓN DE PROYECTOS ESTRATÉGICOS TERRITORIALES



BENEFICIARIOS (30%)			IMPACTO (25%)			SOSTENIBILIDAD ADM. Y FINANCIERA (15%)			IMPORTANCIA (30%)		
El proyecto tendrá beneficios directos en las siguientes cantidades de población directa...			El proyecto genera beneficios para los hombres y las mujeres de varios municipios que se mantendrán en el tiempo de manera...			La probabilidad de que en la mancomunidad – municipios puedan disponer de los recursos financieros necesarios para dar continuidad al proceso iniciado con el proyecto (una vez que el proyecto termine) y se tenga la capacidad de gestionarlos es...			Importancia que tiene el proyecto para la población de los Municipios. Qué tan importante es el proyecto para el desarrollo de la población que se convierte en ...		
	PUNTOS	VALOR PONDERADO		PUNTOS	VALOR PONDERADO		PUNTOS	VALOR PONDERADO		PUNTOS	VALOR PONDERADO
Más de 10,000	100 puntos	30	Permanente	100 puntos	25	Alta	100 puntos	15	Vital	100 puntos	30
Entre 5,000 Y 10,000	75 puntos	22.5	Temporal (hasta 5 años)	75 puntos	18.7	Media	75 puntos	11.3	Necesario	75 puntos	22.5
Entre 1,000 y 5,000	50 puntos	15	Puntual (no más de un (1) año después de terminado el proyecto)	50 puntos	12.5	Baja	50 puntos	7.5	Útil	50 puntos	15
Menos de 1,000	25 puntos	7.5	No se mantienen más allá del proy]	25 puntos	6.3	Muy Baja	25 puntos	3.7	Aceptable	25 puntos	7.5

**(F-14/A) PRIORIZACION DE PROYECTOS****LINEA ESTRATEGICA: FORTALECIMIENTO CON UN SERVICIO DE SALUD, AGUA Y SANEAMIENTO #1**

#	NOMBRE DE LOS PROYECTOS	Beneficiarios 30%	Impacto 25%	Sostenibilidad Adm. Y financ. 15%	Importancia 30%	SUMATORIA VALOR PONDERADO	PRIORIDAD
		VALOR PONDERADO	VALOR PONDERADO	VALOR PONDERADO	VALOR PONDERADO		
1	Donación de equipo médicos a los centros de salud del municipio	22.5	18.7	15	22.5	78.7	7
2	Construcción de centros de salud en el municipio	22.5	25	15	15	77.5	9
3	Contratación de médicos auxiliares	30	18.7	15	15	78.7	8
4	Donación de medicamentos	30	18.7	11.3	22.5	82.5	4
5	Donación de ambulancia	15	25	11.3	30	81.3	5
6	Ampliación de sala de atención medica de centro de salud	15	25	11.3	22.5	73.8	10
7	Campaña de prevención contra el dengue	22.5	18.7	7.5	30	78.7	6
8	Cosechadora de agua en las comunidades	22.5	25	11.3	15	73.8	11
9	Construcción de agua potable municipal	22.5	25	15	22.5	85	2
10	Organizar y capacitar las juntas de aguas	7.5	18.7	3.5	22.5	52.2	15
11	Adquisición de potabilizadora de agua	22.5	25	15	22.5	85	3
12	Abatización y cloración del agua	22.5	18.7	3.5	22.5	67.2	14
13	Seguimiento de proyecto de relleno sanitario	15	25	15	15	70	13
14	Construcción y ampliación de servicio de letrinas	15	25	11.3	22.5	73.8	12
15	Construcción de agua negras	15	25	15	22.5	22.5	1
16	Construcción de 100 metros lineales de muros perimetral de edificio del instituto Ángel G. Hernández	7.5	6.3	3.7	7.5	25	16

**(F-15)**

## COSTOS Y FINANCIAMIENTO POR IDEA DE PROYECTO ESTRATEGICO

NO.	LINEAS OBJETIVOS NOMBRE DE PROYECTO	COSTO TOTAL	FINANCIAMIENTO	
			LOCAL	EXTERNO
	<b>LINEA ESTRATEGICA NO. #1</b>			
1	Construcción de agua negras	1,000,000	100%	
2	Construcción de agua potable municipal	800,000	100%	
3	Adquisición de potabilizadora de agua	500,000	100%	
4	Dotación de medicamento	600,000	100%	
5	Donación de ambulancia	700,000	100%	
6	Campaña en prevención contra el dengue	50,000	100%	
7	Dotación de equipos médicos a los centros de salud del municipio	600,000	100%	
8	Contratación de médicos auxiliares	200,000	100%	
9	Construcción de centros de salud en el municipio	2,000,000	100%	
10	Ampliación de sala de atención medica de centro de salud	780,000	100%	
11	Cosechadoras de agua en las comunidades	1,000,000	100%	
12	Construcción y ampliación de servicio de letrinas	900,000	100%	
13	Seguimiento de proyecto de relleno sanitario	2,000,000	100%	
14	Abatización y cloración del agua	50,000	100%	
15	Organizar y capacitar a las juntas de agua	50,000	100%	
16	Construcción de 100 metros lineales de muros perimetral de edificio del instituto Ángel G. Hernández	260,000	100%	

**(F-16)**  
**PROGRAMACION EJECUCION DE PROYECTOS**  
**ESTRATEGICOS**

No	Líneas Objetivos Nombre de proyecto	Años de Ejecución						
		20	21	22	23	24	25	26
	<b>LINEA ESTRATEGICA No # 1</b>							
1	Construcción de agua negras		X	X				
2	Construcción de agua potable municipal		X	X				
3	Adquisición de potabilizadora de agua		X	X				
4	Dotación de medicamento		X	X	X	X	X	X
5	Donación de ambulancia			X				
6	Campaña en prevención contra el dengue		X	X	X	X	X	X
7	Dotación de equipos médicos a los centros de salud del municipio		X	X	X			
8	Contratación de médicos auxiliares		X	X	X	X	X	X
9	Construcción de centros de salud en el municipio		X	X	X			
10	Ampliación de sala de atención medica de centro de salud	X						
11	Cosechadoras de agua en las comunidades			X	X	X		
12	Construcción y ampliación de servicio de letrinas		X	X	X	X		
13	Seguimiento de proyecto de relleno sanitario	X	X					
14	Abatización y cloración del agua		X	X	X	X	X	
15	Organizar y capacitar a las juntas de agua		X		X		X	
16	Construcción de 100 metros lineales de muros perimetral de edificio del instituto Ángel G. Hernández	X						



## 2.- MAYOR IMPORTANCIA PARA EL TURISMO

(F-14)

### GUÍA DE CRITERIOS PARA LA PRIORIZACIÓN DE PROYECTOS ESTRATÉGICOS TERRITORIALES



BENEFICIARIOS (30%)			IMPACTO (25%)			SOSTENIBILIDAD ADM. Y FINANCIERA (15%)			IMPORTANCIA (30%)		
El proyecto tendrá beneficios directos en las siguientes cantidades de población directa....			El proyecto genera beneficios para los hombres y las mujeres de varios municipios que se mantendrán en el tiempo de manera...			La probabilidad de que en la mancomunidad – municipios puedan disponer de los recursos financieros necesarios para dar continuidad al proceso iniciado con el proyecto (una vez que el proyecto termine) y se tenga la capacidad de gestionarlos es...			Importancia que tiene el proyecto para la población de los Municipios. Qué tan importante es el proyecto para el desarrollo de la población que se convierte en ...		
	PUNTOS	VALOR PONDERADO		PUNTOS	VALOR PONDERADO		PUNTOS	VALOR PONDERADO		PUNTOS	VALOR PONDERADO
Más de 10,000	100 puntos	30	Permanente	100 puntos	25	Alta	100 puntos	15	Vital	100 puntos	30
Entre 5,000 Y 10,000	75 puntos	22.5	Temporal (hasta 5 años)	75 puntos	18.7	Media	75 puntos	11.3	Necesario	75 puntos	22.5
Entre 1,000 y 5,000	50 puntos	15	Puntual (no más de un (1) año después de terminado el proyecto)	50 puntos	12.5	Baja	50 puntos	7.5	Útil	50 puntos	15
Menos de 1,000	25 puntos	7.5	No se mantienen más allá del proy)	25 puntos	6.3	Muy Baja	25 puntos	3.7	Aceptable	25 puntos	7.5

**(F-14/A) PRIORIZACION DE PROYECTOS**  
**LINEA ESTRATEGICA: MAYOR IMPORTANCIA PARA EL TURISMO #2**

#	NOMBRE DE LOS PROYECTOS	Beneficiarios 30%	Impacto 25%	Sostenibilidad Adm. Y financ. 15%	Importancia 30%	SUMATORIA VALOR PONDERADO	PRIORIDAD
		VALOR PONDERADO	VALOR PONDERADO	VALOR PONDERADO	VALOR PONDERADO		
1	Implementar charlas de mayor importancia a la población	22.5	18.7	3.7	22.5	67.4	6
2	Tomar en cuenta la población en igualdad de genero	22.5	25	3.7	22.5	73.7	3
3	Apoyo por parte de organizaciones o corporación en el tema de las zonas turísticas del municipio	22.5	18.7	15	15	71.2	4
4	Proyecto de implementación de mejoras (senderos) de zonas turísticas del municipio	7.5	18.7	7.5	30	63.7	7
5	Construcción de casa de la cultura	30	25	15	22.5	92.5	1
6	Mantenimiento de los patrimonios turísticos	7.5	25	15	22.5	70	5
7	Legalización de áreas turísticas	7.5	25	7.5	22.5	62.7	8
8	Creación de actividad recreativas	7.5	18.7	3.7	22.5	52.4	9
9	Ordenanzas hacia conductores de motocicletas por parte de las autoridades	22.5	25	3.7	30	81.2	2
10	Reconstrucción de caja puente de rio Apasapo paso los santos	7.5	6.3	3.7	7.5	25	9
11	Construcción de pavimento de concreto hidráulico de calle desde pulpería sarito hasta calle de inversiones cuevas	15	12.5	7.5	15	50	10

**(F-15)**  
**COSTOS Y FINANCIAMIENTO POR IDEA DE PROYECTO**  
**ESTRATEGICO**

NO.	LINEAS OBJETIVOS NOMBRE DE PROYECTO	COSTO TOTAL	FINANCIAMIENTO	
			LOCAL	EXTERNO
	<b>LINEA ESTRATEGICA NO. #2</b>			
1	Construcción de la casa de la cultura	1,200,000	100%	
2	Ordenanzas hacia los conductores de motociclistas por parte de las autoridades.	10,000	100%	
3	Tomar en cuenta a la población en igualdad de género.	10,000	100%	
4	Apoyo por parte de las organizaciones o corporación en el tema de las zonas turísticas del municipio.	200,000	100%	
5	Mantenimiento de los patrimonios culturales del municipio.	50,000	100%	
6	Implementar charlas de mayor importancia a la población.	50,000	100%	
7	Proyecto de implementación de mejoras (senderos) de las zonas turísticas del municipio.	200,000	100%	
8	Legalizar las zonas turísticas.	200,000	100%	
9	Creación de actividad recreativa.	200,000	100%	
10	Construcción de pavimento de concreto hidráulico de calle desde pulpería sarito hasta calle de inversiones cuevas	445,292.76	100%	
11	Reconstrucción de caja puente de río Apasapo paso los santos	750,000	100%	

**(F-16)**  
**PROGRAMACION EJECUCION DE PROYECTOS  
ESTRATEGICOS**

No	Líneas Objetivos Nombre de proyecto	Años de Ejecución						
		20	21	22	23	24	25	26
	<b>LINEA ESTRATEGICA No # 2</b>							
1	Construcción de la casa de la cultura							X
2	Ordenanzas hacia los conductores de motociclistas por parte de las autoridades.		X					
3	Tomar en cuenta a la población en igualdad de género.		X					

4	Apoyo por parte de las organizaciones o corporación en el tema de las zonas turísticas del municipio.		X	X	X	X	X	X
5	Mantenimiento de los patrimonios culturales del municipio.			X		X		X
6	Implementar charlas de mayor importancia a la población.		X		X		X	
7	Proyecto de implementación de mejoras (senderos) de las zonas turísticas del municipio.		X	X	X	X	X	X
8	Legalizar las zonas turísticas.		X					
9	Creación de actividad recreativa.		X	X		X		X
10	Construcción de pavimento de concreto hidráulico de calle desde pulpería sarito hasta calle de inversiones cuevas	X						
11	Reconstrucción de caja puente de río Apasapo paso los santos	X						

### 3.- FUNCIONAMIENTO DE LOS RECURSOS NATURALES

(F-14)

#### GUÍA DE CRITERIOS PARA LA PRIORIZACIÓN DE PROYECTOS ESTRATÉGICOS TERRITORIALES



BENEFICIARIOS (30%)			IMPACTO (25%)			SOSTENIBILIDAD ADM. Y FINANCIERA (15%)			IMPORTANCIA (30%)		
El proyecto tendrá beneficios directos en las siguientes cantidades de población directa....			El proyecto genera beneficios para los hombres y las mujeres de varios municipios que se mantendrán en el tiempo de manera...			La probabilidad de que en la mancomunidad – municipios puedan disponer de los recursos financieros necesarios para dar continuidad al proceso iniciado con el proyecto (una vez que el proyecto termine) y se tenga la capacidad de gestionarlos es...			Importancia que tiene el proyecto para la población de los Municipios. Qué tan importante es el proyecto para el desarrollo de la población que se convierte en ...		
	PUNTOS	VALOR PONDERADO		PUNTOS	VALOR PONDERADO		PUNTOS	VALOR PONDERADO		PUNTOS	VALOR PONDERADO
Más de 10,000	100 puntos	30	Permanente	100 puntos	25	Alta	100 puntos	15	Vital	100 puntos	30
Entre 5,000 Y 10,000	75 puntos	22.5	Temporal (hasta 5 años)	75 puntos	18.7	Media	75 puntos	11.3	Necesario	75 puntos	22.5
Entre 1,000 y 5,000	50 puntos	15	Puntual (no más de un (1) año después de terminado el proyecto)	50 puntos	12.5	Baja	50 puntos	7.5	Útil	50 puntos	15
Menos de 1,000	25 puntos	7.5	No se mantienen más allá del proy}	25 puntos	6.3	Muy Baja	25 puntos	3.7	Aceptable	25 puntos	7.5

**(F-14/A) PRIORIZACION DE PROYECTOS****LINEA ESTRATEGICA: FUNCIONAMIENTO DE LOS RECURSOS NATURALES #3**

#	NOMBRE DE LOS PROYECTOS	Beneficiarios 30%	Impacto 25%	Sostenibilidad Adm. Y financ. 15%	Importancia 30%	SUMATORIA VALOR PONDERADO	PRIORIDAD
		VALOR PONDERADO	VALOR PONDERADO	VALOR PONDERADO	VALOR PONDERADO		
1	Aplicar ordenanzas para evitar las quemas	22.5	25	3.7	30	81.2	1
2	Aplicar el aumento a las multas de quemas y a personas que botan basura al aire libre	7.5	25	3.7	22.5	58.7	2
3	Aplicar ordenanzas a dueños de animales ambulantes	7.5	25	3.7	22.5	58.7	3
4	Proyectos de donación de terreno para el cultivo de agricultura	7.5	18.7	15	15	56.2	4
5	Conformación de terreno en aldea el Macuelizo para construcción de viviendas para familias de madres solas	15	6.3	3.7	7.5	32.5	5

**(F-15)****COSTOS Y FINANCIAMIENTO POR IDEA DE PROYECTO ESTRATEGICO**

NO.	LINEAS OBJETIVOS NOMBRE DE PROYECTO	COSTO TOTAL	FINANCIAMIENTO	
			LOCAL	EXTERNO
	<b>LINEA ESTRATEGICA NO. #3</b>			
1	Aplicar ordenanzas para evitar las quemas	10,000	100%	
2	Aplicar el aumento a las multas de quemas y a personas que voten basuras al aire libre	10,000	100%	
3	Aplicar ordenanzas a dueños de animales ambulantes	10,000	100%	
4	Proyecto de donación de terreno para el cultivo de agricultura	700,000	100%	

5	Conformación de terreno en aldea el Macuelizo para construcción de viviendas para familias de madres solas	400,000	100%	
---	--	---------	------	--

**(F-16)**  
**PROGRAMACION EJECUCION DE PROYECTOS**  
**ESTRATEGICOS**

No	Líneas Objetivos Nombre de proyecto	Años de Ejecución						
		20	21	22	23	24	25	26
	<b>LINEA ESTRATEGICA No # 3</b>							
1	Aplicar ordenanzas para evitar las quemas		X					
2	Aplicar el aumento a las multas de quemas y a personas que voten basuras al aire libre		X	X	X	X	X	X
3	Aplicar ordenanzas a dueños de animales ambulantes		X	X	X	X	X	X
4	Proyecto de donación de terreno para el cultivo de agricultura			X				
5	Conformación de terreno en aldea el Macuelizo para construcción de viviendas para familias de madres solas	X						

**4.- OBTENIENDO UNA BUENA ALIMENTACION EN**  
**ZONAS VULNERABLES**

(F-14)

**GUÍA DE CRITERIOS PARA LA PRIORIZACIÓN DE PROYECTOS ESTRATÉGICOS TERRITORIALES**

BENEFICIARIOS (30%)			IMPACTO (25%)			SOSTENIBILIDAD ADM. Y FINANCIERA (15%)			IMPORTANCIA (30%)		
El proyecto tendrá beneficios directos en las siguientes cantidades de población directa....			El proyecto genera beneficios para los hombres y las mujeres de varios municipios que se mantendrán en el tiempo de manera...			La probabilidad de que en la mancomunidad – municipios puedan disponer de los recursos financieros necesarios para dar continuidad al proceso iniciado con el proyecto (una vez que el proyecto termine) y se tenga la capacidad de gestionarlos es...			Importancia que tiene el proyecto para la población de los Municipios. Qué tan importante es el proyecto para el desarrollo de la población que se convierte en ...		
	PUNTOS	VALOR PONDERADO		PUNTOS	VALOR PONDERADO		PUNTOS	VALOR PONDERADO		PUNTOS	VALOR PONDERADO
Más de 10,000	100 puntos	30	Permanente	100 puntos	25	Alta	100 puntos	15	Vital	100 puntos	30
Entre 5,000 Y 10,000	75 puntos	22.5	Temporal (hasta 5 años)	75 puntos	18.7	Media	75 puntos	11.3	Necesario	75 puntos	22.5
Entre 1,000 y 5,000	50 puntos	15	Puntual (no más de un (1) año después de terminado el proyecto)	50 puntos	12.5	Baja	50 puntos	7.5	Útil	50 puntos	15
Menos de 1,000	25 puntos	7.5	No se mantienen más allá del proy]	25 puntos	6.3	Muy Baja	25 puntos	3.7	Aceptable	25 puntos	7.5

**(F-14/A) PRIORIZACION DE PROYECTOS**

**LINEA ESTRATEGICA: OBTENIENDO UNA BUENA ALIMENTACION EN ZONAS VULNERABLES # 4**

#	NOMBRE DE LOS PROYECTOS	Beneficiarios 30%	Impacto 25%	Sostenibilidad Adm. Y financ. 15%	Importancia 30%	SUMATORIA VALOR PONDERADO	PRIORIDAD
		VALOR PONDERADO	VALOR PONDERADO	VALOR PONDERADO	VALOR PONDERADO		
1	Dotación de raciones de alimentos a las zonas vulnerables	7.5	18.7	11.3	22.5	60	3
2	Seguimiento del programa del adulto mayor	22.5	25	15	22.5	85	1
3	Fondos económicos y atención medica destinado a personas de escasos recursos	7.5	25	11.3	30	73.8	2

(F-15)



**COSTOS Y FINANCIAMIENTO POR IDEA DE  
PROYECTO  
ESTRATEGICO**

NO.	LINEAS OBJETIVOS NOMBRE DE PROYECTO	COSTO TOTAL	FINANCIAMIENTO	
			LOCAL	EXTERNO
	<b>LINEA ESTRATEGICA NO. #4</b>			
1	Seguimiento de programa de adulto mayor	500,000	100%	
2	Fondos económicos y atención medicas destinado a personas de escasos recursos	700,000	100%	
3	Donación de raciones de alimentos en las zonas vulnerables	1,000,000	100%	

**(F-16)  
PROGRAMACION EJECUCION DE PROYECTOS  
ESTRATEGICOS**

No	Líneas Objetivos Nombre de proyecto	Años de Ejecución						
		20	21	22	23	24	25	26
	<b>LINEA ESTRATEGICA No # 4</b>							
1	Seguimiento de programa de adulto mayor		X	X	X	X	X	X
2	Fondos económicos y atención medicas destinado a personas de escasos recursos		X	X	X	X	X	X
3	Donación de raciones de alimentos en las zonas vulnerables		X	X	X	X	X	X

**5.- ACCESOS TECNOLOGICOS PARA UNA BUENA  
EDUCACION DE CALIDAD**

(F-14)

### GUÍA DE CRITERIOS PARA LA PRIORIZACIÓN DE PROYECTOS ESTRATÉGICOS TERRITORIALES



BENEFICIARIOS (30%)			IMPACTO (25%)			SOSTENIBILIDAD ADM. Y FINANCIERA (15%)			IMPORTANCIA (30%)		
El proyecto tendrá beneficios directos en las siguientes cantidades de población directa....			El proyecto genera beneficios para los hombres y las mujeres de varios municipios que se mantendrán en el tiempo de manera...			La probabilidad de que en la mancomunidad – municipios puedan disponer de los recursos financieros necesarios para dar continuidad al proceso iniciado con el proyecto (una vez que el proyecto termine) y se tenga la capacidad de gestionarlos es...			Importancia que tiene el proyecto para la población de los Municipios. Qué tan importante es el proyecto para el desarrollo de la población que se convierte en ...		
	PUNTOS	VALOR PONDERADO		PUNTOS	VALOR PONDERADO		PUNTOS	VALOR PONDERADO		PUNTOS	VALOR PONDERADO
Más de 10,000	100 puntos	30	Permanente	100 puntos	25	Alta	100 puntos	15	Vital	100 puntos	30
Entre 5,000 Y 10,000	75 puntos	22.5	Temporal (hasta 5 años)	75 puntos	18.7	Media	75 puntos	11.3	Necesario	75 puntos	22.5
Entre 1,000 y 5,000	50 puntos	15	Puntual (no más de un (1) año después de terminado el proyecto)	50 puntos	12.5	Baja	50 puntos	7.5	Útil	50 puntos	15
Menos de 1,000	25 puntos	7.5	No se mantienen más allá del proy}	25 puntos	6.3	Muy Baja	25 puntos	3.7	Aceptable	25 puntos	7.5

#### (F-14/A) PRIORIZACION DE PROYECTOS

LINEA ESTRATEGICA: ACCESOS TECNOLOGICOS PARA UNA BUENA EDUCACION DE CALIDAD # 5

#	NOMBRE DE LOS PROYECTOS	Beneficiarios 30%	Impacto 25%	Sostenibilidad Adm. Y financ. 15%	Importancia 30%	SUMATORIA VALOR PONDERADO	PRIORIDAD
		VALOR PONDERADO	VALOR PONDERADO	VALOR PONDERADO	VALOR PONDERADO		
1	Donación de bonos y becas a estudiantes con excelencia académicas y de escasos recursos	15	18.7	11.3	22.5	67.7	3
2	Entrega de útiles escolares en todos los niveles educativos	15	18.7	11.3	22.5	67.5	4
3	Donación de equipo tecnológicos a centros educativos	15	25	11.3	15	66.3	5
4	Mejoramiento de techos, aulas, muros perimetrales en centros educativos	15	25	11.3	22.5	73.8	1
5	Taller de capacitación en el manejo de la tecnología	15	18.7	7.5	22.5	63.7	6
6	Proyecto de construcción de biblioteca con área virtual	22.5	11.3	11.3	15	73.8	2
7	Contratación de vigilantes en diferentes centros educativos.	15	18.7	3.7	7.5	44.9	7
8	Construcción de cancha polideportiva del centro educativo Lempira	7.5	6.3	3.7	7.5	25	8

**(F-15)**  
**COSTOS Y FINANCIAMIENTO POR IDEA DE PROYECTO**  
**ESTRATEGICO**

NO.	LINEAS OBJETIVOS NOMBRE DE PROYECTO	COSTO TOTAL	FINANCIAMIENTO	
			LOCAL	EXTERNO
	<b>LINEA ESTRATEGICA NO. # 5</b>			
1	Mejoramiento de techos, aulas y muros perimetrales en los centros educativos (Pedro Nufios, Ramón Molina)	Tablón (200,000) Caballito (200,000)	100%	
2	Proyecto de construcción de biblioteca con área virtual	1,000,000	100%	

3	Donación de bonos y becas a estudiantes con excelencia académica y de escasos recursos económicos	500,000	100%	
4	Entrega de útiles escolares en todos los niveles educativos	700,000	100%	
5	Donación de equipo tecnológicos a centros educativos	1,000,000	100%	
6	Taller de capacitación en el manejo de la tecnología	50,000	100%	
7	Contratación de vigilantes en diferentes centros educativos.	500,000	100%	
8	Construcción de cancha polideportiva del centro educativo Lempira	639,968	100%	

**(F-16)**  
**PROGRAMACION EJECUCION DE PROYECTOS**  
**ESTRATEGICOS**

No	Líneas Objetivos Nombre de proyecto	Años de Ejecución						
		20	21	22	23	24	25	26
	<b>LINEA ESTRATEGICA No # 5</b>							
1	Mejoramiento de techos, aulas y muros perimetrales en los centros educativos (Pedro Nufios, Ramón Molina)	X						
2	Proyecto de construcción de biblioteca con área virtual		X					
3	Donación de bonos y becas a estudiantes con excelencia académica y de escasos recursos económicos		X	X	X			
4	Entrega de útiles escolares en todos los niveles educativos		X	X	X	X	X	X
5	Donación de equipo tecnológicos a centros educativos		X	X				
6	Taller de capacitación en el manejo de la tecnología		X					
7	Contratación de vigilantes en diferentes centros educativos.		X	X	X	X	X	X
8	Construcción de cancha polideportiva del centro educativo Lempira	X						

**6.- JOVENES Y NIÑOS GENERANDO MAYOR ATENCION**  
**A LA TERCERA EDAD**



## GUÍA DE CRITERIOS PARA LA PRIORIZACIÓN DE PROYECTOS ESTRATÉGICOS TERRITORIALES



BENEFICIARIOS (30%)			IMPACTO (25%)			SOSTENIBILIDAD ADM. Y FINANCIERA (15%)			IMPORTANCIA (30%)		
El proyecto tendrá beneficios directos en las siguientes cantidades de población directa....			El proyecto genera beneficios para los hombres y las mujeres de varios municipios que se mantendrán en el tiempo de manera...			La probabilidad de que en la mancomunidad – municipios puedan disponer de los recursos financieros necesarios para dar continuidad al proceso iniciado con el proyecto (una vez que el proyecto termine) y se tenga la capacidad de gestionarlos es...			Importancia que tiene el proyecto para la población de los Municipios. Qué tan importante es el proyecto para el desarrollo de la población que se convierte en ...		
	PUNTOS	VALOR PONDERADO		PUNTOS	VALOR PONDERADO		PUNTOS	VALOR PONDERADO		PUNTOS	VALOR PONDERADO
Más de 10,000	100 puntos	30	Permanente	100 puntos	25	Alta	100 puntos	15	Vital	100 puntos	30
Entre 5,000 Y 10,000	75 puntos	22.5	Temporal (hasta 5 años)	75 puntos	18.7	Media	75 puntos	11.3	Necesario	75 puntos	22.5
Entre 1,000 y 5,000	50 puntos	15	Puntual (no más de un (1) año después de terminado el proyecto)	50 puntos	12.5	Baja	50 puntos	7.5	Útil	50 puntos	15
Menos de 1,000	25 puntos	7.5	No se mantienen más allá del proy]	25 puntos	6.3	Muy Baja	25 puntos	3.7	Aceptable	25 puntos	7.5



**(F-14/A) PRIORIZACION DE PROYECTO**  
**LINEA ESTRATEGICA: JOVENES Y NIÑOS GENERANDO MAYOR ATENCIO A LA TERCERA**  
**EDAD # 6**

#	NOMBRE DE LOS PROYECTOS	Beneficiarios 30%	Impacto 25%	Sostenibilidad Adm. Y financ. 15%	Importancia 30%	SUMATORIA VALOR PONDERADO	PRIORIDAD
		VALOR PONDERADO	VALOR PONDERADO	VALOR PONDERADO	VALOR PONDERADO		
1	Capacitación sobre los derechos de los jóvenes, niños y tercera edad	22.5	18.7	7.5	22.5	71 .2	2
2	Charlas de concientización sobre las consecuencias del consumo de drogas	22.5	18.7	7.5	15	63.7	3
3	Construcción de un local para brindar talleres a la población del municipio	7.5	18.7	7.5	22.5	56.2	5
4	Implementación de técnicas para mejorar el proceso de alfabetización y reducir el índice de analfabetismo del municipio	7.5	18.7	7.5	15	48.7	6
5	Promover la buena alimentación para mejorar la salud y nutrición	30	25	7.5	30	92.5	1
6	Construcción de gimnasio municipal de usos múltiples	7.5	25	15	15	62.5	4

**(F-15)**  
**COSTOS Y FINANCIAMIENTO POR IDEA DE**  
**PROYECTO**  
**ESTRATEGICO**

NO.	LINEAS OBJETIVOS NOMBRE DE PROYECTO	COSTO TOTAL	FINANCIAMIENTO	
			LOCAL	EXTERNO
	<b>LINEA ESTRATEGICA NO. # 6</b>			
1	Promover la buena alimentación para mejorar la salud y nutrición	50,000	100%	
2	Capacitación sobre los derechos de los jóvenes, niños y tercera edad	50,000	100%	

3	Charla de concientización sobre las consecuencias del consumo de las drogas	50,000	100%	
4	Construcción de gimnasio municipal de usos múltiples	1,000,000	100%	
5	Construcción de un local para brindar talleres a la población del municipio	1,000,000	100%	
6	Implementar técnicas para mejorar el proceso de alfabetización y reducir el índice de analfabetismo del municipio	50,000	100%	

**(F-16)**  
**PROGRAMACION EJECUCION DE PROYECTOS**  
**ESTRATEGICOS**

No	Líneas Objetivos Nombre de proyecto	Años de Ejecución						
		20	21	22	23	24	25	26
	<b>LINEA ESTRATEGICA No # 6</b>							
1	Promover la buena alimentación para mejorar la salud y nutrición		X	X				
2	Capacitación sobre los derechos de los jóvenes, niños y tercera edad		X	X				
3	Charla de concientización sobre las consecuencias del consumo de las drogas				X	X		
4	Construcción de gimnasio municipal de usos múltiples			X	X			
5	Construcción de un local para brindar talleres a la población del municipio				X	X	X	
6	Implementar técnicas para mejorar el proceso de alfabetización y reducir el índice de analfabetismo del municipio					X		



## 7.- DERECHOS DE LA MUJER ASEGURANDO LA PARTICIPACION CUIDADANA

(F-14)

### GUÍA DE CRITERIOS PARA LA PRIORIZACIÓN DE PROYECTOS ESTRATÉGICOS TERRITORIALES

BENEFICIARIOS (30%)			IMPACTO (25%)			SOSTENIBILIDAD ADM. Y FINANCIERA (15%)			IMPORTANCIA (30%)		
El proyecto tendrá beneficios directos en las siguientes cantidades de población directa....			El proyecto genera beneficios para los hombres y las mujeres de varios municipios que se mantendrán en el tiempo de manera...			La probabilidad de que en la mancomunidad – municipios puedan disponer de los recursos financieros necesarios para dar continuidad al proceso iniciado con el proyecto (una vez que el proyecto termine) y se tenga la capacidad de gestionarlos es...			Importancia que tiene el proyecto para la población de los Municipios. Qué tan importante es el proyecto para el desarrollo de la población que se convierte en ...		
	PUNTOS	VALOR PONDERADO		PUNTOS	VALOR PONDERADO		PUNTOS	VALOR PONDERADO		PUNTOS	VALOR PONDERADO
Más de 10,000	100 puntos	30	Permanente	100 puntos	25	Alta	100 puntos	15	Vital	100 puntos	30
Entre 5,000 Y 10,000	75 puntos	22.5	Temporal (hasta 5 años)	75 puntos	18.7	Media	75 puntos	11.3	Necesario	75 puntos	22.5
Entre 1,000 y 5,000	50 puntos	15	Puntual (no más de un (1) año después de terminado el proyecto)	50 puntos	12.5	Baja	50 puntos	7.5	Útil	50 puntos	15
Menos de 1,000	25 puntos	7.5	No se mantienen más allá del proy]	25 puntos	6.3	Muy Baja	25 puntos	3.7	Aceptable	25 puntos	7.5

### F-14/A) PRIORIZACION DE PROYECTO

#### LINEA ESTRATEGICA: DERECHOS DE LA MUJER ASEGURANDO LA PARTICIPACION CIUDADANA # 7

#	NOMBRE DE LOS PROYECTOS	Beneficiarios 30%	Impacto 25%	Sostenibilidad Adm. Y financ. 15%	Importancia 30%	SUMATORIA VALOR PONDERADO	PRIORIDAD
		VALOR PONDERADO	VALOR PONDERADO	VALOR PONDERADO	VALOR PONDERADO		
1	Crear enlaces con organizaciones para el apoyo a la mujer	15	25	7.5	22.5	70	3
2	Proyecto de integración red de mujeres de las comunidades no organizadas	15	25	7.5	22.5	70	2
3	Talleres, micro empresas y cursos para fomentar el desarrollo económico en la mujer	15	18.7	11.3	15	60	7
4	Capacitaciones para prevenir los embarazos a temprana edad	22.5	18.7	7.5	22.5	71.2	1

5	Empoderamiento de la mujer de la mujer en tema de violencia	15	25	7.5	22.5	70	4
6	Construcción de guardería para madres que trabajan	15	25	11.3	15	66.3	5
7	Promover en la mujer la cultura de la denuncia	15	18.7	7.5	22.5	63.7	6

**(F-15)**  
**COSTOS Y FINANCIAMIENTO POR IDEA DE PROYECTO**  
**ESTRATEGICO**

NO.	LINEAS OBJETIVOS NOMBRE DE PROYECTO	COSTO TOTAL	FINANCIAMIENTO	
			LOCAL	EXTERNO
	<b>LINEA ESTRATEGICA NO. # 7</b>			
1	Capacitación para prevenir los embarazos a temprana edad	60,000	100%	
2	Proyecto de integración a red de mujeres de las comunidades no organizadas	300,000	100%	
3	Crear enlaces con organizaciones para el apoyo de la mujer	250,000	100%	
4	Empoderamiento de la mujer en tema de violencia	150,000	100%	
5	Construcción de una guardería para madres que trabajan	2,000,000	100%	
6	Promover en la mujer la cultura de la denuncia	200,000	100%	
7	Taller, micro empresas y cursos para fomentar el desarrollo económico en la mujer	3,000,000	100%	

**(F-16)**  
**PROGRAMACION EJECUCION DE PROYECTOS**  
**ESTRATEGICOS**

No	Líneas Objetivos Nombre de proyecto	Años de Ejecución						
		20	21	22	23	24	25	26
	<b>LINEA ESTRATEGICA No # 7</b>							

1	Capacitación para prevenir los embarazos a temprana edad		X					
2	Proyecto de integración a red de mujeres de las comunidades no organizadas		X	X	X			
3	Crear enlaces con organizaciones para el apoyo de la mujer				X			
4	Empoderamiento de la mujer en tema de violencia		X	X	X			
5	Construcción de una guardería para madres que trabajan			X				
6	Promover en la mujer la cultura de la denuncia		X	X	X	X	X	X
7	Taller, micro empresas y cursos para fomentar el desarrollo económico en la mujer		X	X	X	X	X	X

### 2.9.1 Elaboración de Presupuesto Consolidado

Cada proyecto tiene calculado en forma aproximado sus costos y la distribución de su financiamiento, este es un esfuerzo hecho inclusive en la elaboración de los PDC's y los otros planes, por tanto al priorizar los proyectos y seleccionarlos para el PIMP estos van con su presupuesto calculado; en tal sentido el presupuesto consolidado se hará sobre la base del PIMP, distribuido por programas que pueden ser los siguientes:

- Programa de Infraestructura
- Programa Productivo
- Programa Social
- Programa Ambiental
- Programa Estratégico
- Programa de Sectores Especiales - Etc.

Cada programa se deriva del PIMP calculando el número de proyectos que corresponde a cada uno, el costo total y el financiamiento, sea local y externo, utilizando para ello el formato respectivo **(F-27)**.

**(F-27)**

#### Plan de Desarrollo Municipal de Aramecina, Valle

#### Resumen Costos y Financiamiento para la Ejecución del PDM (En Lps)

Descripción del Programa	No. de proyectos	Costo Total	Financiamiento	
			Local	Externo

<b>Bloque Infraestructura Social</b>	98	58,397,260.76	100%	
<b>Bloque Desarrollo Productivo</b>	54	16,440,000	100%	
<b>Bloque Desarrollo Social</b>	58	14,740,000	100%	
<b>Bloque Desarrollo Ambiental</b>	03	30,000	100%	
<b>Bloque Desarrollo Estratégico</b>	02	2,500,000	100%	
<b>TOTAL</b>	<b>215</b>	<b>92,107,261</b>	<b>100%</b>	