



**MUNICIPALIDAD DE LA CEIBA**  
DEPARTAMENTO DE ATLANTIDA



---

**MEMORANDUM**

**CINTYA LORILEY MEJIA VELIZ**  
**OFICIAL PORTAL DE TRANSPARENCIA**

---

**DE: ARQ. JIMMY MARTINEZ FUNEZ**  
**JEFE DE CATASTRO**

**ASUNTO: LO DESCRITO**  
**LA CEIBA ATLANTIDA 1 DE SEPTIEMBRE DEL 2023**

---

Estimado Claudia:

Remito todos los bienes inmuebles propiedad de la **MUNICIPALIDAD DE LA CEIBA** según revisión en el sistema de administración catastral correspondiente de Julio a Septiembre.

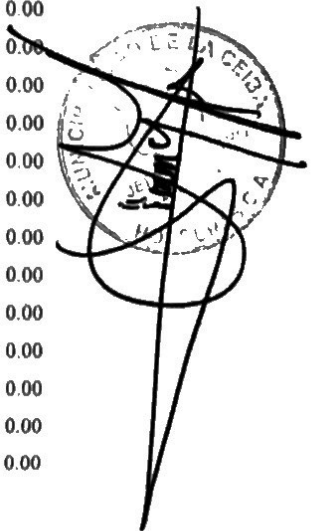
  
**ARQ. JIMMY MARTINEZ FUNEZ**  
**JEFE DEPARTAMENTO DE CATASTRO**



## Listado de Avaluo Catastral del Propietario MUNICIPALIDAD%

## DEPARTAMENTO DE CATASTRO

Clave Catastral	Propietario del Predio	Ubicación del Predio	Uso	Sub	St	Tierra	Mejoras	Cultivos	Exento	Neto	Impto	Area
				Uso	Trib							
100102	(ESCUELA MARCO A PONCE)	COLONIA SUYAPA FTE A LAS MERCEDES	01	01	4	226,381.56	585,859.28	0.00	812,200.00	0.00	0.00	
52501	MUNICIPALIDAD DE LA CEIBA ESCUELA	COL. LAS CANELAS	84		4	470,154.24	1,523,136.52	0.00	1,993,300.00	0.00	0.00	
106027	MUNICIPALIDAD (ESCUELA RAFAEL PINEDA	COL. SUYAPA	81		3	347,063.69	1,565,170.73	0.00	0.00	1,912,200.00	6,692.70	
111213	MUNICIPALIDAD DE LA CEIBA	COL. CANELAS	01	01	4	423,600.00	0.00	0.00	423,600.00	0.00	0.00	
114302	MUNICIPALIDAD DE LA CEIBA	COL. CANELAS	84		4	118,865.75	0.00	0.00	118,900.00	0.00	0.00	
117201	MUNICIPALIDAD DE LA CEIBA	COL. CANELAS	99		4	828,794.40	0.00	0.00	828,800.00	0.00	0.00	
140612	MUNICIPALIDAD DE LA CEIBA	BARRIO INGLES 1 CALLE	84		4	94,744.31	283,432.51	0.00	378,200.00	0.00	0.00	
140711	MUNICIPALIDAD DE LA CEIBA	BARRIO INGLES	08		4	39,545.80	0.00	0.00	39,500.00	0.00	0.00	
151201	MUNICIPALIDAD DE LA CEIBA	BARRIO EL CENTRO			4	2,058,680.00	5,146,320.99	0.00	7,205,000.00	0.00	0.00	
151301	MUNICIPALIDAD DE LA CEIBA	BARRIO EL CENTRO	07	01	4	9,889,880.00	300,000.00	0.00	10,189,900.00	0.00	0.00	
151605	MUNICIPALIDAD DE LA CEIBA	BARRIO EL CENTRO	08	02	4	3,278,721.23	1,131,467.42	0.00	4,410,200.00	0.00	0.00	
152201	MUNICIPALIDAD DE LA CEIBA	BO. EL CENTRO	84		4	463,998.15	898,104.58	0.00	1,362,100.00	0.00	0.00	
152104	MUNICIPALIDAD DE LA CEIBA	BARRIO EL CENTRO	04		4	388,237.50	0.00	0.00	388,200.00	0.00	0.00	669.55
140508	LA MUNICIPALIDAD DE LA CEIBA	BARRIO INGLES	84		4	3,395,325.70	0.00	0.00	3,395,300.00	0.00	0.00	
171903	MUNICIPALIDAD DE LA CEIBA	BARRIO LA ISLA	80		4	689,990.40	0.00	0.00	690,000.00	0.00	0.00	
180215	MUNICIPALIDAD DE CEIBA OCUPANTE	COL. ZELAYA	87		3	0.00	0.00	0.00	0.00	0.00	0.00	
180216	MUNICIPALIDAD DE CEIBA OCUPANTE	COL. ZELAYA	87		4	0.00	400.00	0.00	400.00	0.00	0.00	
180217	MUNICIPALIDAD DE CEIBA OCUPANTE LUIS A.	COL. ZELAYA	87		1	0.00	200.00	0.00	200.00	0.00	0.00	
180219	MUNICIPALIDAD DE CEIBA OCUPANTE JOSE	COL. ZELAYA	87		1	0.00	300.00	0.00	300.00	0.00	0.00	
180220	MIRNA GLADYS MEJIA MUNICIPALIDAD DE LA	COL. ZELAYA	01	01	1	0.00	1,200.00	0.00	1,200.00	0.00	0.00	
180221	MUNICIPALIDAD DE CEIBA OCUPANTE JAVIER	COL. ZELAYA	87		4	0.00	600.00	0.00	600.00	0.00	0.00	
180222	VICTOR MARADIAGA MUNICIPALIDAD DE LA	COL. ZELAYA	01	00	1	0.00	600.00	0.00	600.00	0.00	0.00	
180224	ALVAREZ ANGEL HUMBERTO	COL. ZELAYA	01	01	1	0.00	2,000.00	0.00	2,000.00	0.00	0.00	
180225	MUNICIPALIDAD DE CEIBA OCUPANTE LILIAN	COL. ZELAYA	87			0.00	0.00	0.00	0.00	0.00	0.00	
140306	MUNICIPALIDAD DE CEIBA OCUPANTE ESC.	BARRIO INGLES AVE. 5 CALLE	08	02	4	811,907.81	49,617.41	0.00	861,500.00	0.00	0.00	
150612	MUNICIPALIDAD DE LA CEIBA	BARRIO EL CENTRO 6 Y 7 CALLE AVE ATILDA.	84		4	1,293,478.56	1,094,797.79	0.00	2,388,300.00	0.00	0.00	
200701	MUNICIPALIDAD DE LA CEIBA	BARRIO SOLARES NUEVOS	99		4	244,769.60	0.00	0.00	244,800.00	0.00	0.00	
190501	MUNICIPALIDAD DE LA CEIBA	BO. ALVARADO			4	2,100,413.95	552,248.46	0.00	2,652,700.00	0.00	0.00	
190503	MUNICIPALIDAD DE LA CEIBA	BO. ALVARADO	84		4	88,889.71	663,908.13	0.00	752,800.00	0.00	0.00	
210106	MUNICIPALIDAD DE LA CEIBA	BO. INDEPENDENCIA	83		4	854,113.92	424,944.31	0.00	1,279,100.00	0.00	0.00	
011404	MUNICIPALIDAD DE LA CEIBA (PLAZA QUINTO	BO. LA BARRA	08	00	4	588,147.92	62,805.11	0.00	651,000.00	0.00	0.00	




ral	Propietario del Predio	Ubicación del Predio	Uso	Sub Uso	St Trib	Tierra	Mejoras	Cultivos	Exento	Neto	Imppto	Area
301	MUNICIPALIDAD DE LA CEIBA	BO. LA GLORIA	07	01	4	1,723,084.30	0.00	0.00	1,723,100.00	0.00	0.00	0.00
020310	MUNICIPALIDAD DE LA CEIBA	BO. LA GLORIA	01		4	204,310.27	0.00	0.00	204,300.00	0.00	0.00	0.00
020311	MUNICIPALIDAD DE LA CEIBA	BO. LA GLORIA	01		4	201,066.62	0.00	0.00	201,100.00	0.00	0.00	0.00
020312	MUNICIPALIDAD DE LA CEIBA	BO. LA GLORIA	01		4	200,238.44	0.00	0.00	200,200.00	0.00	0.00	0.00
020501	ESCUELA RAMON MONTOYA MUNICIPALIDAD	BO. LA GLORIA	08	10	4	1,499,786.28	3,955,291.06	0.00	5,455,100.00	0.00	0.00	0.00
020507	(JARDIN DE NIÑOS RAMON MONTOYA)	BO. LA GLORIA	08	10	4	379,351.50	422,840.80	0.00	802,200.00	0.00	0.00	0.00
041701	MUNICIPALIDAD DE LA CEIBA	GUARDERIA INFANTIL.	08		4	2,130,273.00	3,837,288.44	0.00	5,967,600.00	0.00	0.00	0.00
053001	MUNICIPALIDAD DE LA CEIBA	BARRIO SIERRA PINA	01	01	4	775,634.40	0.00	0.00	775,600.00	0.00	0.00	0.00
122903	MUNICIPALIDAD DE LA CEIBA	BARRIO MEJIA	07		4	3,070,589.13	468,915.36	0.00	3,539,500.00	0.00	0.00	0.00
1110401	MUNICIPALIDAD DE LA CEIBA	COLONIA SUTRASFCO	84		4	17,779,750.00	3,095,503.57	0.00	20,875,300.00	0.00	0.00	0.00
221113	MUNICIPALIDAD DE LA CEIBA	BARRIO BUENOS AIRES	99		4	102,310.73	0.00	0.00	102,300.00	0.00	0.00	0.00
241122	MUNICIPALIDAD DE LA CEIBA	BO. LA MERCED	84			0.00	0.00	0.00	0.00	0.00	0.00	0.00
280406	MUNICIPALIDAD DE LA CEIBA OCUPANTE	COL. VILLA H	84		4	185,282.04	0.00	0.00	185,300.00	0.00	0.00	0.00
340303	MUNICIPALIDAD DE LA CEIBA	COL. VILLA LINDA	99		4	159,411.04	0.00	0.00	159,400.00	0.00	0.00	0.00
360101	MUNICIPALIDAD DE LACEIBA (CASA DEL	COLONIA EL HIGUERITO	84		4	1,213,769.45	1,976,028.63	0.00	3,189,800.00	0.00	0.00	0.00
401503	GUSTAVO ALVARES MARTINEZ)	ALDEA ARMENIA BONITO	08	10	4	235,700.40	1,249,072.08	0.00	1,484,800.00	0.00	0.00	0.00
420202	MUNICIPALIDAD DE LA CEIBA	COL LA PRODERA N.I	01	00	4	40,136.25	0.00	0.00	40,100.00	0.00	0.00	0.00
420203	MUNICIPALIDAD DE LA CEIBA	COL LA PRADERA N I	01	01	4	40,136.25	0.00	0.00	40,100.00	0.00	0.00	0.00
420401	MUNICIPALIDAD DE LA CEIBA	BO. EL CENTRO CASA MERREN	01	01	4	25,293.20	289,996.90	0.00	315,300.00	0.00	0.00	0.00
480712	MUNICIPALIDAD DE LA CEIBA	COLONIA CASA BLANCA	99		4	30,534.75	0.00	0.00	30,500.00	0.00	0.00	0.00
544302	MUNICIPALIDAD DE LA CEIBA	COL GONZALO RIVERA	01		4	14,814.72	0.00	0.00	14,800.00	0.00	0.00	0.00
544304	MUNICIPALIDAD DE LA CEIBA	COL GONZALO RIVERA	99		4	14,814.72	0.00	0.00	14,800.00	0.00	0.00	0.00
544310	MUNICIPALIDAD DE LA CEIBA	COL GONZALO RIVERA	01		4	14,814.72	0.00	0.00	14,800.00	0.00	0.00	0.00
544506	MUNICIPALIDAD DE LA CEIBA	COL GONZALO RIVERA	01		3	14,814.72	0.00	0.00	0.00	14,800.00	51.80	0.00
544507	MUNICIPALIDAD DE LA CEIBA	BARRIO EL CENTRO AVE. SAN ISIDRO CALLE	01		3	14,814.72	0.00	0.00	0.00	14,800.00	51.80	0.00
544606	MUNICIPALIDAD DE LA CEIBA	COL GONZALO RIVERA	01		4	14,814.72	0.00	0.00	14,800.00	0.00	0.00	0.00
544906	MUNICIPALIDAD DE LA CEIBA	COLONIA GONZALO RIVERA	99		4	14,814.72	0.00	0.00	14,800.00	0.00	0.00	0.00
544907	MUNICIPALIDAD DE LA CEIBA	COLONIA GONZALO RIVERA	99		4	14,814.72	0.00	0.00	14,800.00	0.00	0.00	0.00
544909	MUNICIPALIDAD DE LA CEIBA	COLONIA GONZALO RIVERA	99		4	14,814.72	0.00	0.00	14,800.00	0.00	0.00	0.00
544910	MUNICIPALIDAD DE LA CEIBA	COLONIA GONZALO RIVERA	01	00	4	14,814.72	0.00	0.00	14,800.00	0.00	0.00	0.00
545008	MUNICIPALIDAD DE LA CEIBA	COLONIA GONZALO RIVERA	99		4	14,814.72	0.00	0.00	14,800.00	0.00	0.00	0.00
545009	MUNICIPALIDAD DE LA CEIBA	COLONIA GONZALO RIVERA	99		4	14,814.72	0.00	0.00	14,800.00	0.00	0.00	0.00
545010	MUNICIPALIDAD DE LA CEIBA	COLONIA GONZALO RIVERA	99		4	14,814.72	0.00	0.00	14,800.00	0.00	0.00	0.00
545011	MUNICIPALIDAD DE LA CEIBA	COLONIA GONZALO RIVERA	99		4	14,814.72	0.00	0.00	14,800.00	0.00	0.00	0.00
545012	MUNICIPALIDAD DE LA CEIBA	COLONIA GONZALO RIVERA	99		4	14,814.72	0.00	0.00	14,800.00	0.00	0.00	0.00






Catastral	Propietario del Predio	Ubicación del Predio	Uso	Sub Uso	St Trib	Tierra	Mejoras	Cultivos	Exento	Neto	Impto	Area
545013	MUNICIPALIDAD DE LA CEIBA	COLONIA GONZALO RIVERA	99		4	14,814.72	0.00	0.00	14,800.00	0.00		0.00
552404	MUNICIPALIDAD DE LA CEIBA	COLONIA CASA BLANCA	99		4	702,257.13	0.00	0.00	702,300.00	0.00		0.00
561502	MUNICIPALIDAD DE LA CEIBA	COL. IRIAS NAVAS	03		1	76,392.65	70,489.75	0.00	60,000.00	86,900.00		304.15
562802	MUNICIPALIDAD DE LA CEIBA	COL. EL CONFITE	99		4	511,964.31	0.00	0.00	512,000.00	0.00		0.00
580931	MUNICIPALIDAD DE LA CEIBA	COL. YESSENIA CASTILLO	80		4	943,172.07	2,425,700.85	0.00	3,368,900.00	0.00		0.00
581113	CAMPO DE FOOT BALL(MUNICIPALIDAD LA	COL. DANTILLO	99		4	337,671.88	0.00	0.00	337,700.00	0.00		0.00
584704	MUNICIPALIDAD DE LA CEIBA	DANTILLO	99		4	158,132.81	0.00	0.00	158,100.00	0.00		0.00
600102	MUNICIPALIDAD DE LA CEIBA	SECTOR DE NANA CRUZ	01	00	4	8,296,409.51	0.00	0.00	8,296,400.00	0.00		0.00
1100201	MUNICIPALIDAD DE LA CEIBA	LOTIFICACION VILLA CORINTO	99		4	900,109.00	0.00	0.00	900,100.00	0.00		0.00
621602	MUNICIPALIDAD DE LA CEIBA	COL. MARGIE DIP	87		1	10,521.31	27,883.15	0.00	38,400.00	0.00		0.00
621803	MUNICIPALIDAD DE LA CEIBA	COL. MARGIE DIP	87		1	9,390.78	33,375.29	0.00	42,800.00	0.00		0.00
644630	MUNICIPALIDAD DE LA CEIBA	COL. PONCE	01	00	4	2,042,803.48	0.00	0.00	2,042,800.00	0.00		0.00
652601	MUNICIPALIDAD DE LA CEIBA	LOTIFICACION SATUYE	99		4	227,970.00	0.00	0.00	228,000.00	0.00		0.00
690103	MUNICIPALIDAD DE LA CEIBA	VISTA AL MAR	99		4	119,382.08	0.00	0.00	119,400.00	0.00		0.00
690104	MUNICIPALIDAD DE LA CEIBA	COL. VISTA AL MAR	99		4	118,121.10	0.00	0.00	118,100.00	0.00		0.00
690105	MUNICIPALIDAD DE LA CEIBA	COL. VISTA AL MAR	99		4	118,121.10	0.00	0.00	118,100.00	0.00		0.00
690106	MUNICIPALIDAD DE LA CEIBA	COL. VISTA AL MAR	99		3	118,121.10	0.00	0.00	0.00	118,100.00		413.35
690115	MARGIE DIP) MUNICIPALIDAD	COL. LOMAS DE PALMIRA	01		4	386,454.71	1,074,348.39	0.00	1,460,800.00	0.00		0.00
690116	MUNICIPALIDAD DE LA CEIBA(OCUPANTE	COL. VISTA AL MAR	01		4	9,937.17	201,457.99	0.00	211,400.00	0.00		0.00
690117	MUNICIPALIDAD DE LA CEIBA	COL. LOMAS DE PALMIRA	99		4	57,574.43	0.00	0.00	57,600.00	0.00		0.00
711911	MUNICIPALIDAD DE LA CEIBA	COL. BRISAS DEL NORTE	99		4	43,354.42	0.00	0.00	43,400.00	0.00		0.00
731205	MUNICIPALIDAD DE LA CEIBA	COL. AZCONA	99		4	9,452.68	0.00	0.00	9,500.00	0.00		0.00
740102	MUNICIPALIDAD DE LA CEIBA	RES. LAS COLINAS	99		4	1,551,274.40	0.00	0.00	1,551,300.00	0.00		0.00
740201	MUNICIPALIDAD DE LA CEIBA	RES. LAS COLINAS	99		4	546,979.68	0.00	0.00	547,000.00	0.00		0.00
760716	MUNICIPALIDAD DE LA CEIBA	URB. QUINTA LOS LAURELES	01		4	3,700,562.40	0.00	0.00	3,700,600.00	0.00		0.00
771013	MUNICIPALIDAD DE LA CEIBA	RES. VILLA MARY	01	00	4	923,969.54	0.00	0.00	924,000.00	0.00		0.00
780108	MUNICIPALIDAD DE LA CEIBA	COL. VILA NURIA ESCUELA LUIS LANDA	84		4	944,362.75	426,698.40	0.00	1,371,100.00	0.00		0.00
851112	MUNICIPALIDAD DE LA CEIBA	COL. MANANTIAL	01	00	4	764,287.45	0.00	0.00	764,300.00	0.00		0.00
890702	MUNICIPALIDAD DE LA CEIBA	COLONIA EL BUFALO	99		4	514,066.06	0.00	0.00	514,100.00	0.00		0.00
890703	MUNICIPALIDAD DE LA CEIBA	COLONIA EL BUFALO	99		4	898,988.51	0.00	0.00	899,000.00	0.00		0.00
1041806	MUNICIPALIDAD DE LA CEIBA	ALDEA BONITILLO	99		3	811,687.03	0.00	0.00	0.00	811,700.00		2,840.95
1030201	MUNICIPALIDAD DE LA CEIBA	LOTIFICACION MODELO # 2	01	00	4	141,360.00	0.00	0.00	141,400.00	0.00		0.00
260112	MUNICIPALIDAD DE LA CEIBA	BARRIO EL CENTRO AVE. SAN ISIDRO CALLE	84		4	265,650.00	227,516.62	0.00	493,200.00	0.00		0.00
160409	MUNICIPALIDAD DE LA CEIBA	BO. POTRERITOS	84		4	403,070.98	122,260.22	0.00	525,300.00	0.00		0.00
1020708	MUNICIPALIDAD DE LA CEIBA	RES MONTEREAL	99		4	1,906,620.00	0.00	0.00	1,906,600.00	0.00		0.00






	Propietario del Predio	Ubicación del Predio	Uso	Sub Uso	St Trib	Tierra	Mejoras	Cultivos	Exento	Neto	Impto	Area
2613	MUNICIPALIDAD DE LA CEIBA	BO MEJIA	80		4	1,644,387.53	795,520.98	0.00	2,439,900.00	0.00	0.00	
033891	MUNICIPALIDAD DE LA CEIBA	COL PINEDA	80		4	187,653.20	624,603.37	0.00	812,300.00	0.00	0.00	
040201	OCUPANTE JARDIN BOTANICO	COL NARANJAL	07		4	51,600,000.00	0.00	0.00	51,600,000.00	0.00	0.00	
213697	MUNICIPALIDAD DE LA CEIBA	BO INDEPENDENCIA	99		3	229,693.56	0.00	0.00	0.00	229,700.00	803.95	
252401	MUNICIPALIDAD DE LA CEIBA	COL PIZZATI	01	00	1	20,400.00	80,000.00	0.00	60,000.00	40,400.00	141.40	
254204	MUNICIPALIDAD DE LA CEIBA	COL PIZZATI Y (ESC JUAN PINEDA)	84		4	368,662.59	190,014.93	0.00	558,700.00	0.00	0.00	2,734.48
255503	MUNICIPALIDAD DE LA CEIBA	COL PIZZATI	88		4	212,423.40	286,196.53	0.00	498,600.00	0.00	0.00	
256717	MUNICIPALIDAD DE LA CEIBA	COL LA PIZZATI	01	01	4	109,503.38	222,639.01	0.00	332,100.00	0.00	0.00	670.73
256718	MUNICIPALIDAD DE LA CEIBA	COL PIZZATI	01		3	706,846.73	0.00	0.00	0.00	706,800.00	2,473.80	
273501	MUNICIPALIDAD DE LA CEIBA	COL VILLA REAL	99		4	2,354,805.64	0.00	0.00	2,354,800.00	0.00	0.00	
272601	MUNICIPALIDAD DE LA CEIBA/ ESCUELA	COL MIRAMAR	84		4	181,415.20	114,893.68	0.00	296,300.00	0.00	0.00	
300201	MUNICIPALIDAD DE LA CEIBA	COL KAWAS	84		4	211,065.95	717,903.36	0.00	929,000.00	0.00	0.00	
300203	MUNICIPALIDAD DE LA CEIBA	COL KAWAS ---COL FLORIDA	99		4	186,340.96	0.00	0.00	186,300.00	0.00	0.00	
300205	MUNICIPALIDAD DE LA CEIBA	COL KAWAS --COL FLORIDA	87		4	96,379.80	274,485.28	0.00	370,900.00	0.00	0.00	
320102	MUNICIPALIDAD DE LA CEIBA	RESIDENCIAL MARISOL	99		4	7,608,135.25	0.00	0.00	7,608,100.00	0.00	0.00	
421101	MUNICIPALIDAD DE LA CEIBA	COL LA PRADERA # 1	01	00	3	40,136.25	0.00	0.00	0.00	40,100.00	140.35	
421104	MUNICIPALIDAD DE LA CEIBA	COL LA PRADERA	01	00	3	41,090.50	0.00	0.00	0.00	41,100.00	143.85	
421108	MUNICIPALIDAD DE LA CEIBA	COL LA PRADERA NO 1	01	00	3	40,136.25	0.00	0.00	0.00	40,100.00	140.35	
421304	MUNICIPALIDAD DE LA CEIBA	COL LA PRADERA NO 1	01	00	4	55,533.50	0.00	0.00	55,500.00	0.00	0.00	
432214	MUNICIPALIDAD DE LA CEIBA	C/O LAS COLINAS	99		4	24,415.65	0.00	0.00	24,400.00	0.00	0.00	
401509	MAURICIO CAMPAGNE)	ALDEA ARMENIA BONITO	08		4	43,210.31	425,605.70	0.00	468,800.00	0.00	0.00	
431718	MUNICIPALIDAD DE LA CEIBA	COL LAS COLINAS	99		3	19,280.30	0.00	0.00	0.00	19,300.00	67.55	
440611	MUNICIPALIDAD DE LA CEIBA	COL SAN ISIDRO	84		4	197,175.44	0.00	0.00	197,200.00	0.00	0.00	
480912	MUNICIPALIDAD DE LA CEIBA	BOMBEROS	01		1	6,106.95	0.00	0.00	6,100.00	0.00	0.00	
500969	MUNICIPALIDAD DE LA CEIBA	COLONIA CLUB DE LEONES	84		4	85,755.20	347,264.91	0.00	433,000.00	0.00	0.00	1,118.06
520201	MUNICIPALIDAD DE LA CEIBA	COL HERRERO	99		4	66,609.38	0.00	0.00	66,600.00	0.00	0.00	
531001	MUNICIPALIDAD DE LA CEIBA	COL SAN JUDAS	83		4	731,659.50	315,880.64	0.00	1,047,500.00	0.00	0.00	
531101	MUNICIPALIDAD DE LA CEIBA	COL SAN JUDAS	88		3	74,260.85	0.00	0.00	0.00	74,300.00	260.05	
541613	MUNICIPALIDAD DE LA CEIBA	COL MELGAR #1 Y #2	01		4	259,216.03	1,127,864.44	0.00	1,387,100.00	0.00	0.00	
543106	MUNICIPALIDAD DE LA CEIBA	COL MELOAR	01	01	4	53,169.60	0.00	0.00	53,200.00	0.00	0.00	
560604	MUNICIPALIDAD DE LA CEIBA	COL CONFITE	84		4	88,125.00	0.00	0.00	88,100.00	0.00	0.00	
560713	MUNICIPALIDAD DE LA CEIBA	COL CONFITE	87		4	109,089.00	291,761.40	0.00	400,900.00	0.00	0.00	
564301	MUNICIPALIDAD DE LA CEIBA	COL EL CONFITE	83		4	730,953.90	1,507,861.87	0.00	2,238,800.00	0.00	0.00	
569801	MUNICIPALIDAD DE LA CEIBA (ESC MARCIO R	COL IRIAS NAVAS	84		4	564,527.16	2,681,593.27	0.00	3,246,100.00	0.00	0.00	
580211	MUNICIPALIDAD DE LA CEIBA	COLONIA DANTILLO	99		4	18,242.40	0.00	0.00	18,200.00	0.00	0.00	



Cat	Propietario del Predio	Ubicación del Predio	Uso	Sub Uso	St Trib	Tierra	Mejoras	Cultivos	Exento	Neto	Impto	Area
			99		4	16,213.77	0.00	0.00	16,200.00	0.00	0.00	
74005	MUNICIPALIDAD DE LA CEIBA	COL. LA ESPERANZA	99		4	16,240.08	0.00	0.00	16,200.00	0.00	0.00	
574103	MUNICIPALIDAD DE LA CEIBA	COL. LA ESPERANZA	99		4	1,778,358.52	0.00	0.00	1,778,400.00	0.00	0.00	
590601	MUNICIPALIDAD DE LA CEIBA	COL. SITRALEYDE	99		4	242,084.50	0.00	0.00	242,100.00	0.00	0.00	
592401	MUNICIPALIDAD DE LA CEIBA	COL. VILLA CAROL	99		4	307,037.54	0.00	0.00	307,000.00	0.00	0.00	
593301	MUNICIPALIDAD DE CEIBA TERRENO	COL. VISTA DE PALMIRA	99		4	6,716.96	0.00	0.00	6,700.00	0.00	0.00	
621901	MUNICIPALIDAD DE LA CEIBA	COLONIA MARGIE DIP	99		4	776.00	0.00	0.00	0.00	800.00	2.80	
621801	MUNICIPALIDAD DE LA CEIBA (ANGELICA)	COLONIA MARGIE DIP			3							
619001	MUNICIPALIDAD DE LA CEIBA (KINDER	COL. SAN JOSE	84		4	133,729.20	49,341.12	0.00	183,100.00	0.00	0.00	
711611	MUNICIPALIDAD DE LA CEIBA	COL. RAMON ANTONIO LEVA	99		4	71,128.80	277,296.96	0.00	348,400.00	0.00	0.00	
720701	MUNICIPALIDAD DE LA CEIBA	COL. RAMON ANTONIO LEVA	99		4	15,044.25	0.00	0.00	15,000.00	0.00	0.00	
720101	MUNICIPALIDAD DE LA CEIBA	COLONIA MUNICIPAL	99		4	140,985.95	661,565.17	0.00	802,600.00	0.00	0.00	
720813	MUNICIPALIDAD DE LA CEIBA	COLONIA MUNICIPAL			4	30,000.00	0.00	0.00	30,000.00	0.00	0.00	
732212	MUNICIPALIDAD DE LA CEIBA	COL. AZCONA	99		3	13,054.50	0.00	0.00	0.00	13,100.00	45.85	
732214	MUNICIPALIDAD DE LA CEIBA	COL. AZCONA	99		4	16,962.12	0.00	0.00	17,000.00	0.00	0.00	
732215	MUNICIPALIDAD DE LA CEIBA	COL. AZCONA	93		4	8,322.75	200.00	0.00	8,500.00	0.00	0.00	
721208	MUNICIPALIDAD DE LA CEIBA	COLONIA MUNICIPAL	99		4	30,000.00	0.00	0.00	30,000.00	0.00	0.00	
730308	MUNICIPALIDAD DE LA CEIBA	COL. AZCONA	99		4	10,939.45	0.00	0.00	10,900.00	0.00	0.00	
771015	MUNICIPALIDAD DE LA CEIBA ATLANTIDA	URVANIZACION VILLA MARY	01	00	4	241,776.00	0.00	0.00	241,800.00	0.00	0.00	
730509	MUNICIPALIDAD DE LA CEIBA	COL. AZCONA	99		4	17,662.10	0.00	0.00	17,700.00	0.00	0.00	
771924	MUNICIPALIDAD DE LA CEIBA ATLANTIDA	COL. VILLA MARY	01	00	4	1,153,416.00	0.00	0.00	1,153,400.00	0.00	0.00	
721003	MUNICIPALIDAD DE LA CEIBA	COL. MUNICIPAL			3	30,000.00	0.00	0.00	0.00	30,000.00	105.00	
731401	MUNICIPALIDAD DE LA CEIBA	COL. AZCONA	99		3	14,936.40	0.00	0.00	0.00	14,900.00	52.15	
731502	MUNICIPALIDAD DE LA CEIBA	COL. AZCONA	99		4	8,829.54	0.00	0.00	8,800.00	0.00	0.00	
731503	MUNICIPALIDAD DE LA CEIBA	COL. AZCONA	99		4	10,438.79	0.00	0.00	10,400.00	0.00	0.00	
731601	MUNICIPALIDAD DE LA CEIBA	COL. AZCONA	99		4	12,295.80	0.00	0.00	12,300.00	0.00	0.00	
750601	MUNICIPALIDAD DE LA CEIBA	URB. VILLA DEL ESTE	99		3	1,712,356.90	0.00	0.00	0.00	1,712,400.00	5,993.40	
732003	MUNICIPALIDAD DE LA CEIBA	COL. AZCONA	99		4	12,000.00	0.00	0.00	12,000.00	0.00	0.00	
771705	MUNICIPALIDAD DE LA CEIBA	RESIDENCIAL VILLA MARY	01	00	4	1,029,600.00	0.00	0.00	1,029,600.00	0.00	0.00	
732009	MUNICIPALIDAD DE LA CEIBA	COL. AZCONA	99		4	17,257.50	0.00	0.00	17,300.00	0.00	0.00	
732014	MUNICIPALIDAD DE LA CEIBA	COL. AZCONA	99		4	12,000.00	0.00	0.00	12,000.00	0.00	0.00	
732104	MUNICIPALIDAD DE LA CEIBA	COL. AZCONA	99		3	16,839.90	0.00	0.00	0.00	16,800.00	58.80	
732107	MUNICIPALIDAD DE LA CEIBA	COL. AZCONA	99		3	18,662.18	0.00	0.00	0.00	18,700.00	65.45	
810403	MUNICIPALIDAD DE LA CEIBA	COL. PRADOS DE LA MISERICORDIA	01	00	4	34,643.84	0.00	0.00	34,600.00	0.00	0.00	
810211	MUNICIPALIDAD DE LA CEIBA	COL. PRADOS DE LA MISERICORDIA	99		4	6,478,965.90	0.00	0.00	6,479,000.00	0.00	0.00	
871307	MUNICIPALIDAD DE LA CEIBA	LA PRADERA NO. 2	99		3	0.00	0.00	0.00	0.00	0.00	0.00	



	Propietario del Predio	Ubicación del Predio	Uso	Sub Uso	St Trib	Tierra	Mejoras	Cultivos	Exento	Neto	Impto	Area
	MUNICIPALIDAD DE LA	COL. ALAMEDA	01	00	3	1,413,626 50	0 00	0 00	0 00	1,413,600 00	4,947 60	
010										0 00	0 00	
RR1203	MUNICIPALIDAD DE LA CEIBA	COLONIA LA LIBERTAD	99		4	561,698 16	0 00	0 00	561,700 00	0 00	0 00	
860916	MUNICIPALIDAD DE LA CEIBA	COL. ALAMEDA	01	00	4	616,938 75	0 00	0 00	616,900 00	0 00	0 00	
891106	MUNICIPALIDAD (KINDER MIGUEL BARRIOS)	COL. EL BUFALO	26		4	19,331 66	76,922 23	0 00	96,300 00	0 00	0 00	
731003	MUNICIPALIDAD DE LA CEIBA	COL. AZCONA	99		4	13,054 50	0 00	0 00	13,100 00	0 00	0 00	
891218	EJIDO DE LA CEIBA/ DE LA MUNICIPALIDAD	COL. EL BUFALO/			4	42,662 17	139,663 61	0 00	182,300 00	0 00	0 00	
901425	MUNICIPALIDAD DE LA CEIBA	COL. LAS DELICIAS SUR	99		3	25,263 81	0 00	0 00	0 00	25,300 00	88 55	
1001202	MUNICIPALIDAD	COROZAL	99		4	9,703 75	0 00	0 00	9,700 00	0 00	0 00	
1001204	MUNICIPALIDAD	COROZAL	99		4	3,234 00	0 00	0 00	3,200 00	0 00	0 00	
1070101	MUNICIPALIDAD DE LA CEIBA	LOTIFICACION LA GLORIA			4	279,253 11	0 00	0 00	279,300 00	0 00	0 00	
1042901	MUNICIPALIDAD DE LA CEIBA	ALDEA BONITILLO	84		4	41,701 03	0 00	0 00	41,700 00	0 00	0 00	
1041905	MUNICIPALIDAD DE LA CEIBA	COL. BONITILLO	80		3	26,809 07	143,122 84	0 00	0 00	169,900 00	594 65	
1040510	MUNICIPALIDAD DE LA CEIBA( OCUPANTE)	COL. BONITILLO	01	01	4	56,696 27	565,273 21	0 00	622,000 00	0 00	0 00	
1070901	MUNICIPALIDAD DE LA CEIBA	LOTIFICACION LA GLORIA	99		4	244,102 40	0 00	0 00	244,100 00	0 00	0 00	
1042001	MUNICIPALIDAD DE LA CEIBA	COLONIA RIVERAS DEL CARIBE	99			0 00	0 00	0 00	0 00	0 00	0 00	
1040220	MUNICIPALIDAD DE LA CEIBA	ALDEA BONITILLO	99		3	14,366 72	0 00	0 00	0 00	14,400 00	50 40	
1042002	MUNICIPALIDAD DE LA CEIBA	COL. RIVERA DEL CARIBE	99		3	7,168 00	0 00	0 00	0 00	7,200 00	25 20	
1042012	MUNICIPALIDAD DE LA CEIBA	COL. RIVERA DEL CARIBE	01		1	7,168 00	116,248 51	0 00	60,000 00	63,400 00	221 90	
1042013	MUNICIPALIDAD DE LA CEIBA (OCUP)	COL. RIVERAS DEL CARIBE	84		4	7,168 00	143,687 75	0 00	150,900 00	0 00	0 00	
1041005	MUNICIPALIDAD DE LA CEIBA	COL. RIVERAS DEL CARIBE	99		3	10,240 00	0 00	0 00	0 00	10,200 00	35 70	
1160501	MUNICIPALIDAD DE LA CEIBA	LA AUSENCIA	99		4	144,166 08	0 00	0 00	144,200 00	0 00	0 00	
1160502	MUNICIPALIDAD DE LA CEIBA	LA AUSENCIA	99		4	197,633 50	0 00	0 00	197,600 00	0 00	0 00	
1040801	MUNICIPALIDAD DE LA CEIBA	COLONIA RIVERAS DEL CARIBE	99		3	52,282 40	0 00	0 00	0 00	52,300 00	183 05	
1309608	MUNICIPALIDAD DE LA CEIBA	ALDEA LAS MANGAS	03		4	193,359 95	242,370 50	0 00	435,700 00	0 00	0 00	
1309716	MUNICIPALIDAD DE LA CEIBA	ALDEA RIO VIEJO	99		4	200,655 00	0 00	0 00	200,700 00	0 00	0 00	
1110211	MUNICIPALIDAD DE LA CEIBA	COL. SUTRASFCO	99		4	120,000 00	0 00	0 00	120,000 00	0 00	0 00	
1110212	MUNICIPALIDAD DE LA CEIBA	COL. SUTRASFCO	99		4	120,000 00	0 00	0 00	120,000 00	0 00	0 00	
1110213	MUNICIPALIDAD DE LA CEIBA	COL. SUTRASFCO	99		4	120,000 00	0 00	0 00	120,000 00	0 00	0 00	
1110214	MUNICIPALIDAD DE LA CEIBA	COL. SUTRASFCO	99		4	120,000 00	0 00	0 00	120,000 00	0 00	0 00	
1110215	MUNICIPALIDAD DE LA CEIBA	COL. SUTRASFCO	99		4	120,000 00	0 00	0 00	120,000 00	0 00	0 00	
1110216	MUNICIPALIDAD DE LA CEIBA	COL. SUTRASFCO	99		4	120,000 00	0 00	0 00	120,000 00	0 00	0 00	
1309630	MUNICIPALIDAD DE LA CEIBA	LAS MANGAS	99		4	360,000 00	0 00	0 00	360,000 00	0 00	0 00	
1303212	MUNICIPALIDAD DE LA CEIBA	LA AUSENCIA	87		3	113,400 00	193,588 93	0 00	0 00	307,000 00	1,074 50	
481191	MUNICIPALIDAD DE LA	COL. LOS BOMBERO	01	00	4	107,775 19	0 00	0 00	107,800 00	0 00	0 00	
1308094	MUNICIPALIDAD DE LA CEIBA	CONTIGUO COLONIA MARISOL	84		4	249,523 20	502,817 58	0 00	752,300 00	0 00	0 00	1,410 67




	Propietario del Predio	Ubicación del Predio	Uso	Sub Uso	St Trib	Tierra	Mejoras	Cultivos	Exento	Neto	Impto	Area
	MUNICIPALIDAD DE LA CEIBA	ALDEA YARUCA	01	00	4	23,373.60	566,775.04	0.00	590,100.00	0.00	0.00	1,558.24
024198	MUNICIPALIDAD DE LA CEIBA	ALDEA FONCONTIN	99		4	4,004,000.00	0.00	0.00	4,004,000.00	0.00	0.00	
1352381	MUNICIPALIDAD DE LA CEIBA	BARRIO DANTO	99		3	150,585.83	0.00	0.00	0.00	150,600.00	527.10	
020306	MUNICIPALIDAD DE LA CEIBA	BOTA GLORIA	80			0.00	0.00	0.00	0.00	0.00	0.00	
122501	MUNICIPALIDAD DE LA CEIBA (CLEMENTE R)	BO. MIJIA	04		4	48,875,250.32	153,323.53	0.00	49,028,600.00	0.00	0.00	
192001	MUNICIPALIDAD DE LA CEIBA	BO. ALVARADO	99		4	633,928.35	77,678.44	0.00	711,600.00	0.00	0.00	
201915	MUNICIPALIDAD DE LA CEIBA (KINDER)	BARRIO SOLARIS NUEVOS	04		4	957,000.76	1,226,576.41	0.00	2,183,600.00	0.00	0.00	
241801	MUNICIPALIDAD DE LA CEIBA	BO. LA MERCLD	99		4	219,596.87	0.00	0.00	219,600.00	0.00	0.00	
412207	MUNICIPALIDAD DE LA CEIBA	COL. LAS COLINAS	99		3	22,272.10	0.00	0.00	0.00	22,300.00	78.05	
1358199	MUNICIPALIDAD DE LA CEIBA	BARRIO DANTO	99		3	40,090.38	0.00	0.00	0.00	40,100.00	140.35	
210497	MUNICIPALIDAD DE LA CEIBA	GIMNASIO JOSE. COLONIA EL TORONJAL	84		4	7,194,342.88	3,494,328.89	0.00	10,688,700.00	0.00	0.00	
100140	MUNICIPALIDAD JARDIN DE NIÑOS CLUB DE	COLONIA SUYAPA	08	02	4	0.00	662,949.62	0.00	663,000.00	0.00	0.00	0.00
1308103	MUNICIPALIDAD DE LA CEIBA	ALDEA LAS PALMAS	99		3	4,549.60	0.00	0.00	0.00	4,600.00	16.10	
1190214	MUNICIPALIDAD DE LA CEIBA	RESIDENCIAL UNIVERSIDAD	99		4	343,777.64	0.00	0.00	343,800.00	0.00	0.00	
401523	MUNICIPALIDAD DE LA CEIBA	ARMENIA BONITO	99		3	32,887.80	0.00	0.00	0.00	32,900.00	115.15	
732909	MUNICIPALIDAD DE LA CEIBA	COL. SAN JOSE MPAL.	99			0.00	0.00	0.00	0.00	0.00	0.00	
732911	MUNICIPALIDAD DE LA CEIBA	COL. SAN JOSE MPAL.	99			0.00	0.00	0.00	0.00	0.00	0.00	
732918	MUNICIPALIDAD DE LA CEIBA	COL. SAN JOSE MPAL.	99		3	10,400.00	0.00	0.00	0.00	10,400.00	36.40	
733305	MUNICIPALIDAD DE LA CEIBA	COL. SAN JOSE MPAL.	99		3	10,681.20	0.00	0.00	0.00	10,700.00	37.45	
733307	MUNICIPALIDAD DE LA CEIBA	COL. SAN JOSE MPAL.	99		3	13,760.88	0.00	0.00	0.00	13,800.00	48.30	
733403	MUNICIPALIDAD DE LA CEIBA	COL. SAN JOSE MPAL.	99		3	10,681.20	0.00	0.00	0.00	10,700.00	37.45	
733406	MUNICIPALIDAD DE LA CEIBA	COL. SAN JOSE MPAL.	99		3	6,901.20	0.00	0.00	0.00	6,900.00	24.15	
733411	MUNICIPALIDAD DE LA CEIBA	COL. SAN JOSE MPAL.	99		3	10,681.20	0.00	0.00	0.00	10,700.00	37.45	
510605	JOSE ARTURO SANTOS DELGADO	COLONIA RODAS ALVARADO	84		4	289,188.48	0.00	0.00	289,200.00	0.00	0.00	
600186	MUNICIPALIDAD DE LA CEIBA	CONTIGUO A CREMATARIO PUBLICO	99		4	12,000,357.81	0.00	0.00	12,000,400.00	0.00	0.00	
4132108	MUNICIPALIDAD DE LA CEIBA	ALDEA FONCONTIN	01	01	4	79,988.10	123,439.43	0.00	203,400.00	0.00	0.00	
1410201	MUNICIPALIDAD DE LA CEIBA	LOT. MONTE DE LOS OLIVOS	01	00	4	2,301,655.00	0.00	0.00	2,301,700.00	0.00	0.00	
4110802	MUNICIPALIDAD DE LA CEIBA	ALDEA RIO VIEJO	80		3	40,686.90	227,617.08	0.00	0.00	268,300.00	670.75	
402705	MUNICIPALIDAD DE LA CEIBA	COL. ARMENIA BONITO	99		4	201,262.83	0.00	0.00	201,300.00	0.00	0.00	
1044201	MUNICIPALIDAD DE LA CEIBA	KILOMETRO O BONITO	99		4	19,985,681.31	0.00	0.00	19,985,700.00	0.00	0.00	
910507	MUNICIPALIDAD DE LA CEIBA	RES. RANCHO LIMA 2DA ETAPA	99		4	554,617.56	0.00	0.00	554,600.00	0.00	0.00	
911101	MUNICIPALIDAD DE LA CEIBA	RES. RANCHO LIMA 2DA ETAPA	99		4	1,218,416.50	0.00	0.00	1,218,400.00	0.00	0.00	
2136120	MUNICIPALIDAD DE LA CEIBA	RES. EL TORONJAL	99		3	177,969.08	0.00	0.00	0.00	178,000.00	623.00	
1181110	MUNICIPALIDAD DE LA CEIBA	COL. BELLA ORIENTE	01	00	4	262,578.63	0.00	0.00	262,600.00	0.00	0.00	
460181	MUNICIPALIDAD DE LA CEIBA	PARCELACION HERRERO BARRIO DANTO	99		4	116,504.99	0.00	0.00	116,500.00	0.00	0.00	

A large, stylized handwritten signature in black ink is written over a circular stamp. The signature is slanted and appears to be 'J. J. ...'. The stamp is mostly obscured by the signature.



Propietario del Predio	Ubicación del Predio	Uso	Sub Uso	St Trib	Tierra	Mejoras	Cultivos	Exento	Neto	Imppto	Area
MUNICIPALIDAD DE LA CEIBA	JARDIN DE NIÑ	ALDEA LAS MANGAS	84		4	13,107.15	30,000.00	0.00	43,100.00	0.00	0.00
MUNICIPALIDAD DE LA CEIBA		RES MONTE DE LOS OLIVOS 2	99		4	4,430,497.41	0.00	0.00	4,430,500.00	0.00	0.00
MUNICIPALIDAD DE LA CEIBA		COL SAN JOSE MUNICIPAL	01	00	3	10,400.00	0.00	0.00	0.00	10,400.00	36.40
MUNICIPALIDAD DE LA CEIBA		COL SUYAPA	01		4	45,696.29	142,077.91	0.00	187,800.00	0.00	0.00
MUNICIPALIDAD DE LA CEIBA		COL SUYAPA	01		3	26,904.90	20,000.00	0.00	0.00	46,900.00	164.15
MUNICIPALIDAD DE LA CEIBA		COL SUYAPA	04		4	33,102.42	175,486.41	0.00	208,600.00	0.00	0.00
MUNICIPALIDAD DE LA CEIBA		ALDEA RIO VIEJO	99		4	34,698.60	0.00	0.00	34,700.00	0.00	0.00
MUNICIPALIDAD DE LA CEIBA		BARRA DEL CANGREJAL	01	01	4	10,479,744.60	3,234,743.58	0.00	13,714,500.00	0.00	0.00
AREA DE LA MUNICIPALIDAD		RES MONTE HEBRON	99		4	524,034.00	0.00	0.00	524,000.00	0.00	0.00
MUNICIPALIDAD DE LA CEIBA		RESIDENCIAL FL TRIANGULO	99		4	45,948.18	0.00	0.00	45,900.00	0.00	0.00
MUNICIPALIDAD DE LA CEIBA		RESIDENCIAL MONTE REAL DEL BOSQUE	99		3	2,162,781.82	0.00	0.00	0.00	2,162,800.00	7,569.80
MUNICIPALIDAD DE LA CEIBA		RESIDENCIAL MONTE REAL DEL BOSQUE	01	01	4	1,243,722.09	0.00	0.00	1,243,700.00	0.00	0.00
MUNICIPALIDAD DE LA CEIBA		RESIDENCIAL MONTE REAL DEL BOSQUE	99		4	541,760.40	0.00	0.00	541,800.00	0.00	0.00
MUNICIPALIDAD DE LA CEIBA		URBANIZACION LAS COLINAS	99		4	348,819.71	0.00	0.00	348,800.00	0.00	0.00
MUNICIPALIDAD DE LA CEIBA		URBANIZACION LAS COLINAS	99		4	89,112.80	0.00	0.00	89,100.00	0.00	0.00
MUNICIPALIDAD DE LA CEIBA		ALDEA DE COROZAL	01	00	4	3,364.20	116,844.78	0.00	120,200.00	0.00	0.00
MUNICIPALIDAD DE LA CEIBA		RES PALMERAS HILL	01		4	455,889.00	0.00	0.00	455,900.00	0.00	0.00
MUNICIPALIDAD DE LA CEIBA		RES PALMERAS HILL	01		4	537,893.16	0.00	0.00	537,900.00	0.00	0.00
MUNICIPALIDAD DE LA CEIBA		RESIDENCIAL SAN ANGEL	99		4	180,284.54	0.00	0.00	180,300.00	0.00	0.00
MUNICIPALIDAD DE LA CEIBA		RES VILLAS DEL PERU	99		4	1,712,425.00	0.00	0.00	1,712,400.00	0.00	0.00
MUNICIPALIDAD DE LA CEIBA		RES VILLAS DEL PERU	99		4	911,785.00	0.00	0.00	911,800.00	0.00	0.00
MUNICIPALIDAD DE LA CEIBA (P R O M U C )		ALDEA SATUYE	02	08	4	3,043,490.11	2,503,583.48	0.00	5,547,100.00	0.00	0.00
MUNICIPALIDAD DE LA CEIBA		RESIDENCIAL LAS ANTILLAS	99		3	2,222,332.61	0.00	0.00	0.00	2,222,300.00	7,778.05
MUNICIPALIDAD DE LA CEIBA		RES ANDALUCIA	99		4	3,267,196.35	0.00	0.00	3,267,200.00	0.00	0.00
MUNICIPALIDAD DE LA CEIBA		ARRIBA DEL PUENTE SAOPIN, AL SUR DE COL	99		4	1,942,580.12	0.00	0.00	1,942,600.00	0.00	0.00
MUNICIPALIDAD DE LA CEIBA		ALDEA PIEDRA PINTADA	99		4	56,354.53	0.00	0.00	56,400.00	0.00	0.00
MUNICIPALIDAD DE LA CEIBA		BARRIO BUENOS AIRES	99		4	76,421.44	0.00	0.00	76,400.00	0.00	0.00
MUNICIPALIDAD DE LA CEIBA		BARRIO ALVARADO	07		4	1,267,559.30	0.00	0.00	1,267,600.00	0.00	0.00
MUNICIPALIDAD DE LA CEIBA		URB SOL YMAR	99		4	452,263.31	0.00	0.00	452,300.00	0.00	0.00
MUNICIPALIDAD DE LA CEIBA		RESIDENCIAL TURIN	01	00	4	1,034,683.00	0.00	0.00	1,034,700.00	0.00	0.00
MUNICIPALIDAD DE LA CEIBA		SECTOR COCO PANDO	84		4	86,127.03	0.00	0.00	86,100.00	0.00	0.00
MUNICIPALIDAD DE LA CEIBA		RES, LOS PORTALES	99		4	523,196.73	0.00	0.00	523,200.00	0.00	0.00
MUNICIPALIDAD DE LA CEIBA		BARRIO LA MERCED	84		4	1,438,083.04	2,727,821.61	0.00	4,165,900.00	0.00	0.00
MUNICIPALIDAD DE LA CEIBA		BARRIO EL CENTRO AVE SAN ISIDRO CALLE	84		4	1,014,104.52	716,864.58	0.00	1,731,000.00	0.00	0.00
MUNICIPALIDAD DE LA CEIBA		COL. LOS MAESTROS	01	00	4	3,078,713.79	0.00	0.00	3,078,700.00	0.00	0.00



2.813 05

Propietario del Predio	Ubicación del Predio	Uso	Sub Uso	St Trib	Tierra	Mejoras	Cultivos	Exento	Neto	Impto	Area
	MUNICIPALIDAD DE LA CEIBA	BARRIO EL CENTRO AVE SAN ISIDRO CALLE	99			0 00	0 00	0 00	0 00	0 00	0 00
	MUNICIPALIDAD DE LA CEIBA	BARRIO EL CENTRO AVE SAN ISIDRO CALLE	99			0 00	0 00	0 00	0 00	0 00	0 00
	MUNICIPALIDAD DE LA CEIBA	BARRIO EL CENTRO AVE SAN ISIDRO CALLE	99			0 00	0 00	0 00	0 00	0 00	0 00
690107	MUNICIPALIDAD DE LA CEIBA	BARRIO EL CENTRO AVE SAN ISIDRO CALLE	99			0 00	0 00	0 00	0 00	0 00	0 00
720207	MUNICIPALIDAD DE LA CEIBA	BARRIO EL CENTRO AVE SAN ISIDRO CALLE	99	4		30,000 00	0 00	0 00	30,000 00	0 00	0 00
161202	MUNICIPALIDAD DE LA CEIBA	BARRIO POTRERITOS	07	01	4	777,439 47	0 00	0 00	777,400 00	0 00	0 00
431617	MUNICIPALIDAD DE LA CEIBA	COL LAS COLINAS	99		4	18,133 28	0 00	0 00	18,100 00	0 00	0 00
431901	MUNICIPALIDAD DE LA CEIBA	COL LAS COLINAS	99			0 00	0 00	0 00	0 00	0 00	0 00
431905	MUNICIPALIDAD DE LA CEIBA	COL LAS COLINAS	99			0 00	0 00	0 00	0 00	0 00	0 00
432001	MUNICIPALIDAD DE LA CEIBA	COL COLINAS	99	4		13,797 00	0 00	0 00	13,800 00	0 00	0 00
631805	MUNICIPALIDAD DE LA CEIBA	COLONIA RIVIERA	99			0 00	0 00	0 00	0 00	0 00	0 00
1041904	MUNICIPALIDAD DE LA CEIBA	COL BONITILLO	99	3		0 00	0 00	0 00	0 00	0 00	0 00
1041801	MUNICIPALIDAD ( OCUPANTE KINDER MARTA	COL RIVERAS DEL CARIBE	84			0 00	0 00	0 00	0 00	0 00	0 00
132811	MUNICIPALIDAD DE LA CEIBA	COLONIA SUTRASFCO	99	4		120,000 00	0 00	0 00	120,000 00	0 00	0 00
132812	MUNICIPALIDAD DE LA CEIBA	COLONIA SUTRASFCO	99	4		120,000 00	0 00	0 00	120,000 00	0 00	0 00
132813	MUNICIPALIDAD DE LA CEIBA	COLONIA SUTRASFCO	99	4		120,000 00	0 00	0 00	120,000 00	0 00	0 00
132814	MUNICIPALIDAD DE LA CEIBA	COLONIA SUTRASFCO	99	4		120,000 00	0 00	0 00	120,000 00	0 00	0 00
132815	MUNICIPALIDAD DE LA CEIBA	COLONIA SUTRASFCO	99	4		120,000 00	0 00	0 00	120,000 00	0 00	0 00
132816	MUNICIPALIDAD DE LA CEIBA	COLONIA SUTRASFCO	99	4		120,000 00	0 00	0 00	120,000 00	0 00	0 00
646801	MUNICIPALIDAD DE LA CEIBA	SECTOR NORTE DE PALMIRA	99	4		1,882,507 50	0 00	0 00	1,882,500 00	0 00	0 00
646802	MUNICIPALIDAD DE LA CEIBA	COL FOTOGRAFOS	08	4		665,152 20	0 00	0 00	665,200 00	0 00	0 00
1180809	MUNICIPALIDAD DE LA CEIBA	URBANIZACION BELLA ORIENTE	01	00	4	598,589 78	0 00	0 00	598,600 00	0 00	0 00
1120103	MUNICIPALIDAD DE LA CEIBA	COL AMIGOS SOLIDARIOS	99	3		122,910 00	0 00	0 00	0 00	122,900 00	430 15
1290201	MUNICIPALIDAD DE LA CEIBA	COLONIA MONTE DE SION	01	00	4	66,985 65	0 00	0 00	67,000 00	0 00	0 00
600167	MUNICIPALIDAD DE LA CEIBA	LOT,SUTRASFCO ( NANA CRUZ )	99	3		53,449 20	0 00	0 00	0 00	53,400 00	186 90
1400101	MUNICIPALIDAD DE LA CEIBA	RES,VILLAS DEL SOL	99	4		517,290 30	0 00	0 00	517,300 00	0 00	0 00
1400113	MUNICIPALIDAD DE LA CEIBA	RESIDENCIAL VILLAS DEL SOL	99	4		43,753 71	0 00	0 00	43,800 00	0 00	0 00
1530101	MUNICIPALIDAD DE LA CEIBA	LOT,SAN GABRIEL	99	4		46,117 54	0 00	0 00	46,100 00	0 00	0 00
1530401	MUNICIPALIDAD DE LA CEIBA	LOT,SAN GABRIEL	99	3		133,783 62	0 00	0 00	0 00	133,800 00	468 30
421620	MUNICIPALIDAD DE LA CEIBA	URB VILLA ROSA	01	01	4	75,103 65	0 00	0 00	75,100 00	0 00	0 00
421634	MUNICIPALIDAD DE LA CEIBA	URB VILLA ROSA	01	00	3	204,702 75	0 00	0 00	0 00	204,700 00	716 45
562845	MUNICIPALIDAD DE LA CEIBA	RESID. SANTA MARTHA	99	4		142,940 16	0 00	0 00	142,900 00	0 00	0 00
1720401	MUNICIPALIDAD DE LA CEIBA	RES MONTE CARLO	99	4		188,561 26	0 00	0 00	188,600 00	0 00	0 00
1720601	MUNICIPALIDAD DE LA CEIBA	RES MONTE CARLO	99			0 00	0 00	0 00	0 00	0 00	0 00
576401	MUNICIPALIDAD DE LA CEIBA	COLONIA LAS DELICIAS	01	00	4	16,149 06	0 00	0 00	16,100 00	0 00	0 00

50.25

51 04



Propietario del Predio	Ubicación del Predio	Uso	Sub Uso	St Trib	Tierra	Mejoras	Cultivos	Exento	Neto	Impto	Area
MUNICIPALIDAD DE LA CEIBA	COLONIA SUYAPA	01	00	4	143,334.36	0.00	0.00	143,300.00	0.00	0.00	1,279.20
MUNICIPALIDAD DE LA	COL. PERU	01	00	4	501,134.79	0.00	0.00	501,100.00	0.00	0.00	1,329.27
MUNICIPALIDAD DE LA CEIBA	COL. SAN JOSE	01	00	1	55,162.64	0.00	0.00	55,200.00	0.00	0.00	899.00
MUNICIPALIDAD DE LA CEIBA	ALDEA EL NARANJO	0		4	22,136.70	179,664.66	0.00	201,800.00	0.00	0.00	1,475.78
MUNICIPALIDAD DE LA CEIBA	ALDEA LAS MANGAS	01	00	4	3,435.75	0.00	0.00	3,400.00	0.00	0.00	229.05
MUNICIPALIDAD DE LA	BO LA JULIA	01	01	4	92,585.10	0.00	0.00	92,600.00	0.00	0.00	333.64
MUNICIPALIDAD DE LA	LOT. VISTAS DE SATUYE	01		4	244,458.93	301,596.78	0.00	546,100.00	0.00	0.00	2,005.57
MUNICIPALIDAD DE LA	LOT. VISTAS DE SATUYE	01		4	811,744.05	0.00	0.00	811,700.00	0.00	0.00	6,773.00
MUNICIPALIDAD DE LA	LOTIFICACION NUEVA ERA	0		4	442,922.69	0.00	0.00	442,900.00	0.00	0.00	2,053.42
MUNICIPALIDAD DE LA	LOTIFICACION NUEVA ERA	0		4	1,322,803.25	0.00	0.00	1,322,800.00	0.00	0.00	6,245.53
MUNICIPALIDAD DE LA	COL. ZELAYA	0		4	146,207.88	0.00	0.00	146,200.00	0.00	0.00	535.07
MUNICIPALIDAD	COL. BRISAS DE ASIDE (AL NORTE DE LA	01	00	4	516,624.00	0.00	0.00	516,600.00	0.00	0.00	9,160.00
MUNICIPALIDAD DE LA	SECTOR DE COCO PANDO	01	00	4	1,359,588.00	0.00	0.00	1,359,600.00	0.00	0.00	4,531.96
MUNICIPALIDAD DE LA	SECTOR DE COCO PANDO	01	00	4	4,957,272.00	0.00	0.00	4,957,300.00	0.00	0.00	16,524.24
MUNICIPALIDAD DE LA CEIBA	RESIDENCIAL VALENCIA	01	00	4	34,532.48	0.00	0.00	34,500.00	0.00	0.00	188.27
MUNICIPALIDAD DE LA CEIBA	RES QUINTA REAL EL PARAISO	01	00	4	213,697.02	0.00	0.00	213,700.00	0.00	0.00	926.70
MUNICIPALIDAD DE LA	LOT. ANDA LUCIA # 2	01	00	3	162,749.51	0.00	0.00	0.00	162,800.00	569.80	305.06
MUNICIPALIDAD DE LA CEIBA	COL. PIZZATI	01	00	4	76,228.28	0.00	0.00	76,200.00	0.00	0.00	433.46
MUNICIPALIDAD DE LA CEIBA	COL. PERU	01	00	4	7,554.75	362,571.65	0.00	370,100.00	0.00	0.00	215.85
MUNICIPALIDAD DE LA CEIBA	RESIDENCIAL VALENCIA	01	00	3	24,598.08	0.00	0.00	0.00	24,600.00	86.10	109.50
MUNICIPALIDAD DE LA	RESIDENCIAL VALENCIA	08	00	4	27,693.89	0.00	0.00	27,700.00	0.00	0.00	134.02
MUNICIPALIDAD DE LA CEIBA	COL. MONTE REAL DEL BOSQUE	01	00	4	151,757.31	1,200,000.00	0.00	1,351,800.00	0.00	0.00	483.92
MUNICIPALIDAD DE LA CEIBA	RESIDENCIAL VALENCIA	01	00	3	17,100.00	255,920.11	0.00	0.00	273,000.00	955.50	50.00
MUNICIPALIDAD DE LA	COL. PALMIRA	01		4	291,325.01	0.00	0.00	291,300.00	0.00	0.00	1,257.88
MUNICIPALIDAD DE LA	SECTOR DE BONITILLO	01	01	4	3,831,447.20	0.00	0.00	3,831,400.00	0.00	0.00	47,893.09
MUNICIPALIDAD DE LA	SECTOR DE BONITILLO	01	01	4	10,181,536.80	0.00	0.00	10,181,500.00	0.00	0.00	100.00
MUNICIPALIDAD DE LA	COL. MIRAMAR	01	01	3	0.00	20,000.00	0.00	0.00	20,000.00	70.00	10.00
MUNICIPALIDAD DE LA	LOTIF. VILLAS GRANADA	01	01	4	586,515.51	0.00	0.00	586,500.00	0.00	0.00	5,071.47
MUNICIPALIDAD DE LA	COL. ESPERANZA DE JESUS-PALMIRA	01	01	4	5,522,400.00	0.00	0.00	5,522,400.00	0.00	0.00	7,800.00
MUNICIPALIDAD DE LA	COL. ESPERANZA DE JESUS-PALMIRA	01	01	4	179,010.00	0.00	0.00	179,000.00	0.00	0.00	170.00
MUNICIPALIDAD DE LA CEIBA	SECTOR COCO PANDO			3	732,123.00	0.00	0.00	0.00	732,100.00	2,562.35	6,972.60
MUNICIPALIDAD DE LA	COL. SINAI	01	01	4	29,793.67	0.00	0.00	29,800.00	0.00	0.00	228.83
MUNICIPALIDAD DE LA	COL. SINAI	01	01	3	35,186.64	0.00	0.00	0.00	35,200.00	123.20	280.26
MUNICIPALIDAD DE LA	COL. SINAI	01	01	1	27,367.05	26,174.94	0.00	53,500.00	0.00	0.00	205.69
MUNICIPALIDAD DE LA	COL. SINAI	01	01	3	31,109.54	0.00	0.00	0.00	31,100.00	108.85	241.44

	Propietario del Predio	Ubicación del Predio	Uso	Sub Uso	St Trib	Tierra	Mejoras	Cultivos	Exento	Neto	Impto	Area
1871601	MUNICIPALIDAD DE LA	COL. SINAI	01	01	3	35,656.17	0.00	0.00	0.00	35,700.00	124.95	284.68
1871608	MUNICIPALIDAD DE LA	COL. SINAI	01	01	3	35,991.85	0.00	0.00	0.00	36,000.00	126.00	288.05
1871607	MUNICIPALIDAD DE LA	COL. SINAI	01	01	3	30,632.46	0.00	0.00	0.00	30,600.00	107.10	236.91
1871606	MUNICIPALIDAD DE LA	COL. SINAI	01	01	3	29,698.62	0.00	0.00	0.00	29,700.00	103.95	228.10
1871604	MUNICIPALIDAD DE LA	COL. SINAI	01	01	3	28,958.68	0.00	0.00	0.00	29,000.00	101.50	220.89
1871508	MUNICIPALIDAD DE LA	COL. SINAI	01	01	3	30,614.36	0.00	0.00	0.00	30,600.00	107.10	236.77
1872508	MUNICIPALIDAD DE LA	COL. SINAI	01	01	1	27,933.82	0.00	0.00	27,900.00	0.00	0.00	211.14
1871803	MUNICIPALIDAD DE LA	COL. SINAI	01	01	3	44,751.04	0.00	0.00	0.00	44,800.00	156.80	371.07
1871717	MUNICIPALIDAD DE LA	COL. SINAI	01	01	1	34,290.09	1,500.00	0.00	35,800.00	0.00	0.00	271.82
1871715	MUNICIPALIDAD DE LA	COL. SINAI	01	01	3	32,549.48	0.00	0.00	0.00	32,500.00	113.75	255.29
1870302	MUNICIPALIDAD DE LA	COL. SINAI	01	01	4	63,709.80	0.00	0.00	63,700.00	0.00	0.00	551.60
1870409	MUNICIPALIDAD DE LA	COL. SINAI	01	01	4	57,835.61	1,500.00	0.00	59,300.00	0.00	0.00	496.23
1870502	MUNICIPALIDAD DE LA	COL. SINAI	01	01	4	31,130.16	0.00	0.00	31,100.00	0.00	0.00	241.60
1870505	MUNICIPALIDAD DE LA	COL. SINAI	01	01	4	42,083.60	0.00	0.00	42,100.00	0.00	0.00	345.94
1870608	MUNICIPALIDAD DE LA	COL. SINAI	01	01	4	40,449.53	0.00	0.00	40,500.00	0.00	0.00	330.47
1870703	MUNICIPALIDAD DE LA	COL. SINAI	01	01	4	41,844.39	0.00	0.00	41,800.00	0.00	0.00	343.55
1870704	MUNICIPALIDAD DE LA	COL. SINAI	01	01	4	43,102.36	0.00	0.00	43,100.00	0.00	0.00	355.63
1870705	MUNICIPALIDAD DE LA	COL. SINAI	01	01	3	216,240.33	0.00	0.00	0.00	216,200.00	756.70	2,005.01
1870812	MUNICIPALIDAD DE LA	COL. SINAI	01	01	4	39,240.69	44,156.37	0.00	83,400.00	0.00	0.00	319.03
1871004	MUNICIPALIDAD DE LA	COL. SINAI	01	01	4	30,533.37	0.00	0.00	30,500.00	0.00	0.00	235.87
1871016	MUNICIPALIDAD DE LA	COL. SINAI	01	01	4	30,980.64	5,000.00	0.00	36,000.00	0.00	0.00	240.16
1871206	MUNICIPALIDAD DE LA	COL. SINAI	01	01	4	100,506.72	4,500.00	0.00	105,000.00	0.00	0.00	901.81
1871403	MUNICIPALIDAD DE LA	COL. SINAI	01	01	3	29,025.07	0.00	0.00	0.00	29,000.00	101.50	221.60
1873407	MUNICIPALIDAD DE LA	COL. SINAI	01	01	3	34,468.56	0.00	0.00	0.00	34,500.00	120.75	273.50
1873501	MUNICIPALIDAD DE LA	COL. SINAI	01	01	3	32,604.30	0.00	0.00	0.00	32,600.00	114.10	255.72
1873502	MUNICIPALIDAD DE LA CLIBA	COL. SINAI	01	01	3	55,420.15	0.00	0.00	0.00	55,400.00	193.90	473.07
1873503	MUNICIPALIDAD DE LA	COL. SINAI	01	01	3	30,646.69	0.00	0.00	0.00	30,600.00	107.10	237.05
1873701	MUNICIPALIDAD DE LA	COL. SINAI	01	01	3	29,090.54	0.00	0.00	0.00	29,100.00	101.85	202.15
152802	MUNICIPALIDAD DE LA	BO. EL CENTRO	01	01	4	386,327.76	1,392,290.38	0.00	1,778,600.00	0.00	0.00	521.36
140139	MUNICIPALIDAD DE LA	BO. INGLES	01	01	4	495,495.80	647,454.86	0.00	1,143,000.00	0.00	0.00	917.33
140138	MUNICIPALIDAD DE LA	BO. INGLES	01	01	4	444,443.43	669,590.43	0.00	1,114,000.00	0.00	0.00	805.37
1872112	MUNICIPALIDAD DE LA	COL. SINAI	01	01	3	50,008.60	0.00	0.00	0.00	50,000.00	175.00	421.48
1872114	MUNICIPALIDAD DE LA	COL. SINAI	01	01	3	39,194.95	0.00	0.00	0.00	39,200.00	137.20	318.27
1872410	MUNICIPALIDAD DE LA	COL. SINAI	01	01	3	39,127.22	0.00	0.00	0.00	39,100.00	136.85	317.72
1872506	MUNICIPALIDAD DE LA	COL. SINAI	01	01	1	25,924.05	300.00	0.00	26,200.00	0.00	0.00	192.03

Handwritten signature and official stamp of the Sinai Municipality, including the text 'MUNICIPALIDAD DE LA SINAI'.



Propietario del Predio	Ubicación del Predio	Uso	Sub Uso	St Trib	Tierra	Mejoras	Cultivos	Exento	Neto	Impto	Area
		01	01	4	26,281.92	0.00	0.00	26,300.00	0.00	0.00	195.55
1872507	MUNICIPALIDAD DE LA	01	01	1	29,707.73	17,353.58	0.00	47,100.00	0.00	0.00	228.17
1872511	MUNICIPALIDAD DE LA	01	01	3	57,437.41	0.00	0.00	0.00	57,400.00	200.90	492.18
1874702	MUNICIPALIDAD DE LA	01	01	1	30,619.53	5,000.00	0.00	35,600.00	0.00	0.00	236.81
1874802	MUNICIPALIDAD DE LA	01	01	1	31,216.19	5,000.00	0.00	36,200.00	0.00	0.00	242.55
1874803	MUNICIPALIDAD DE LA	01	01	4	54,936.28	0.00	0.00	54,900.00	0.00	0.00	468.34
1874809	MUNICIPALIDAD DE LA	01	01	3	29,114.11	0.00	0.00	0.00	29,100.00	101.85	222.33
1875105	MUNICIPALIDAD DE LA	01	01	4	65,385.22	300.00	0.00	65,700.00	0.00	0.00	567.58
1875421	MUNICIPALIDAD DE LA	01	01	4	54,666.49	35,487.65	0.00	90,200.00	0.00	0.00	466.04
1875603	MUNICIPALIDAD DE LA	01	01	4	68,154.62	0.00	0.00	68,200.00	0.00	0.00	593.94
1876003	MUNICIPALIDAD DE LA	01	01	3	42,033.72	0.00	0.00	0.00	42,000.00	147.00	345.53
1876105	MUNICIPALIDAD DE LA	01	01	1	24,747.12	0.00	0.00	24,700.00	0.00	0.00	180.90
1876903	MUNICIPALIDAD DE LA	01	01	4	32,996.95	168,878.23	0.00	201,900.00	0.00	0.00	259.41
1876910	MUNICIPALIDAD DE LA	01	01	1	30,256.40	5,000.00	0.00	35,300.00	0.00	0.00	233.19
1876912	MUNICIPALIDAD DE LA	01	01	1	27,507.64	3,000.00	0.00	30,500.00	0.00	0.00	206.98
1877104	MUNICIPALIDAD DE LA	01	01	4	78,513.96	2,500.00	0.00	81,000.00	0.00	0.00	693.28
1877203	MUNICIPALIDAD DE LA	01	01	3	55,870.01	0.00	0.00	0.00	55,900.00	195.65	476.91
1878605	MUNICIPALIDAD DE LA	01	01	1	30,303.07	200.00	0.00	30,500.00	0.00	0.00	233.82
1873103	MUNICIPALIDAD DE LA	01	01	1	35,899.95	4,000.00	0.00	39,900.00	0.00	0.00	286.97
1877602	MUNICIPALIDAD DE LA	01	01	4	29,831.42	0.00	0.00	29,800.00	0.00	0.00	229.12
1878703	MUNICIPALIDAD DE LA	01	01	4	28,243.59	0.00	0.00	28,200.00	0.00	0.00	214.21
1878706	MUNICIPALIDAD DE LA	01	00	4	705,284.69	0.00	0.00	705,300.00	0.00	0.00	2,132.38
2000101	MUNICIPALIDAD DE LA CEIBA	01	00	4	90,440.00	0.00	0.00	90,400.00	0.00	0.00	1,000.00
1912309	MUNICIPALIDAD DE LA CEIBA	01	00	3	467,039.93	0.00	0.00	0.00	467,000.00	1,634.50	1,634.50
1950418	MUNICIPALIDAD DE LA CEIBA	01	00	4	254,122.54	0.00	0.00	254,100.00	0.00	0.00	974.77
1950538	MUNICIPALIDAD DE LA CEIBA	01	01	4	17,465.18	153,229.48	0.00	170,700.00	0.00	0.00	120.95
480312	MUNICIPALIDAD DE LA	01	01	4	64,097.31	250,000.00	0.00	314,100.00	0.00	0.00	1,038.41
6918104	MUNICIPALIDAD DE LA	08	10	4	76,426.50	100,000.00	0.00	176,400.00	0.00	0.00	509.51
790235	MUNICIPALIDAD DE LA	01	01	4	121,749.82	0.00	0.00	121,800.00	0.00	0.00	2,119.60
1045901	MUNICIPALIDAD DE LA	01	00	4	787,147.50	0.00	0.00	787,100.00	0.00	0.00	2,725.58
261801	MUNICIPALIDAD DE LA CEIBA	0		4	653,101.90	0.00	0.00	653,100.00	0.00	0.00	2,245.88
261901	MUNICIPALIDAD DE LA CEIBA	01		4	1,889,045.41	0.00	0.00	1,889,000.00	0.00	0.00	4,620.67
1800801	MUNICIPALIDAD DE LA	0		4	262,080.00	0.00	0.00	262,100.00	0.00	0.00	1,747.20
10601102	MUNICIPALIDAD DE LA	01	00	4	429,940.03	0.00	0.00	429,900.00	0.00	0.00	665.13
2030302	MUNICIPALIDAD DE LA CEIBA	01	00	4	386,688.53	0.00	0.00	386,700.00	0.00	0.00	588.03
2030303	MUNICIPALIDAD DE LA CEIBA	01	00	4							

MUNICIPALIDAD DE LA CEIBA
   
 SUCRE
   
 1,000.00
   
 1,000.00
   
 974.77
   
 120.95
   
 1,038.41
   
 509.51
   
 2,119.60
   
 2,725.58
   
 2,245.88
   
 4,620.67
   
 1,747.20
   
 665.13
   
 588.03



Catastral	Propietario del Predio	Ubicación del Predio	Uso	Sub Uso	St Trib	Tierra	Mejoras	Cultivos	Exento	Neto	Impto	Area
618105	MUNICIPALIDAD DE LACEIBA	COL. SAN JOSE	01	00	4	28,552.96	2,868,047.00	0.00	2,896,600.00	0.00	0.00	424.39
2020301	MUNICIPALIDAD DE LA CEIBA	LOT. EL DORADO	01	00	4	1,418,163.07	0.00	0.00	1,418,200.00	0.00	0.00	4,000.46
1302385	MUNICIPALIDAD DE LA CEIBA	ALDEA CORINTO (CENTRO BASICO DE	08	02	4	59,075.80	0.00	0.00	59,100.00	0.00	0.00	1,687.88
43003153	MUNICIPALIDAD DE LA CEIBA	SECTOR DE SATUYE (CEB CARLOS HARTLING)	08	02	4	679,346.50	0.00	0.00	679,300.00	0.00	0.00	1,940.99
<b>Total:</b>						370,107,503.16	72,238,295.43	0.00	***.***.***	16,492,300.00	57,454	315,652.66

TOTAL DE PREDIOS : 420



*[Handwritten signature]*