



Schweizerische Eidgenossenschaft
Confédération suisse
Confederazione Svizzera
Confederaziun svizra



**Republica de Honduras
Municipalidad de Santa Ana
Departamento, La Paz**

**PROYECTO FOCAL IV
Fortalecimiento de Capacidades Locales en el Municipio
de Santa Ana, La Paz.**

**PLAN DE DESARROLLO MUNICIPAL
SANTA ANA, LA PAZ 2023-2027**



**“Todos y Todas en el Municipio Impulsando Las
Capacidades Locales, Juntos por un Desarrollo
Integral”**

**Mancomunidad de Municipios Lencas de La Sierra de
La Paz.**

Municipalidad de Santa Ana, La Paz.

Plan de Desarrollo Municipal De Santa Ana, La Paz.
(En el marco de los ODM y la UNFPA)

Santa Ana, La Paz, 2023
Honduras, Centro América

MUNICIPALIDAD DE SANTA, LA PAZ, HONDURAS

ALCALDE MUNICIPAL

Jose Lucindo Reyes Granados

Facilitación Técnico Municipal

Juan Alberto Chicas Martínez

Apoyo Técnico MAMLESIP

Ing. Doris García

Supervisión Técnica Proyecto FOCAL IV

Lic. Alejandra Fortín

Agradecimiento: El Equipo Técnico Constructor del Plan de Desarrollo Municipal (PDM) agradece el apoyo recibido de la Municipalidad de Santa Ana, y principalmente a los líderes comunitarios quienes fueron los principales proveedores de insumos e ideas para alcanzar el objetivo final.

RESUMEN EJECUTIVO:

A principios del año 2021 La Mancomunidad de Municipios Lencas de La Sierra de La Paz, MAMLESIP, inicia la gestión para que los municipios socios se incluyeran en el proceso de planificación para el desarrollo local impulsado JICA en Honduras a través del Proyecto de Fortalecimiento de Capacidades Locales, FOCAL IV. Siendo la MAMLESIP la encargada de dirigir y supervisar el proceso en los municipios.

El Municipio de Santa Ana, La Paz, inicia el proceso de planificación municipal a partir del Levantamiento de Indicadores Socioeconómicos, tomando la municipalidad la decisión de dirigir y ejecutar todas las acciones que requiere la metodología de FOCAL IV, realizando el proceso de forma participativa integrando las comunidades, organizaciones comunitarias, técnicos municipales, técnicos de Mancomunidad y organizaciones de cooperación presentes en el Municipio. Logrando de esta manera un nuevo modelo de planificación participativa encaminada hacia el desarrollo sostenible y mejoramiento de vida; con esfuerzo y seguimiento al conformar la planificación comunitaria al construir el Plan de Desarrollo Comunitario PDC, convirtiendo así a los líderes comunitarios en protagonistas del futuro y de la calidad de vida de sus comunidades.

La Municipalidad de Santa Ana La Paz, está convencida de que la Planificación es de Vital Importancia para el desarrollo integral de Municipio. Desde que se inicia el proceso se pone a disposición los recursos humanos y financieros para emprender el proceso de Fortalecimiento de Capacidades Locales FOCAL IV, impulsado por la Agencia de Cooperación del Japón JICA en Honduras, esfuerzo promovido por la secretaria de Gobernación, por lo cual se les está agradecidos por su iniciativa para la ejecución de este proceso.

El Municipio de Santa Ana cuenta con una línea base socioeconómica con parámetros utilizables para medir los avances en el desarrollo local, herramienta que ya se ha empezado a utilizar por las organizaciones y cooperantes interesados en orientar recursos para el desarrollo en el municipio, así como también será de importancia para los gobiernos municipales que vendrán en el futuro. La planificación para el desarrollo local está dada por los 39 Planes de Desarrollo Comunitario PDC, Planes de Desarrollo Zonal, Plan de

Inversión Multisectorial y Plurianual (PIMP, PIMA), siendo estos los pilares sobre el cual se fundamenta el Plan de Desarrollo Municipal 2024-2028 PDM.

Año 2022 Santa Ana encaminada hacia el desarrollo integral se encuentra en el momento de construir su destino, diseñar nuevas rutas y promover el desarrollo sostenible que anhelan todos los habitantes de este municipio; de la mano con los objetivos de la Visión de país Plan de Nación, que se han plasmado en el documento único de planificación llamado Plan de Desarrollo Municipal, este abarca el desarrollo de los catorce ejes temáticos que comprende la metodología FOCAL IV: Ordenamiento Territorial, Salud y Nutrición, Educación, Recursos Naturales y Ambiente, Grupos Vulnerables, Vivienda, Agua y Saneamiento, Economía, Seguridad Alimentaria, Tierra, Participación, Seguridad Ciudadana, Infraestructura Social y Turismo.

Agradeciendo sinceramente a la cooperación JICA, a la secretaria de Gobernación, a la mancomunidad de Municipios Lencas de la Sierra de La Paz MAMLESIP, técnicos Municipales, Lideres y lideresas de las comunidades, organizaciones locales, Corporación Municipal, Instituciones de Gobierno y ONG´s que participaron en el proceso FOCAL IV por su esfuerzo y dedicación para hacer posible que el municipio de Santa Ana cuente con una herramienta de planificación PDM, y sobre todo que las comunidades ahora tengan su plan de desarrollo comunitario, por el cual la municipalidad está dispuesta a enfocar los recursos existentes en el municipio identificando y priorizando las necesidades primordiales, con el propósito del mejoramiento de vida de la población; e incidir para que los recurso gubernamentales, no gubernamentales y de cooperación sean invertidos para el bienestar de los habitantes de esta municipio.

INTRODUCCIÓN:

Este documento es contentivo de un plan de desarrollo Municipal elaborado a partir de una guía metodológica y es parte de un conjunto de herramientas metodológicas preparadas en el marco del proyecto de Fortalecimiento de Capacidades Locales (FOCAL IV, con financiamiento y asistencia técnica de la Municipalidad de Santa Ana y MAMLESIP bajo el Auspicio de la Cooperación Suiza asistencia técnica por la Agencia de Cooperación Internacional del Japón (JICA) Y asistencia técnica de la Secretaria de Gobernación. La presente herramienta, es una guía preparada con base a una experiencia específica que retoma parte del bagaje de experiencia que en esta materia han existido en el municipio, en el país, y en otros países latinoamericanos, por tanto, el interés en su formulación es aportar a la gama de enfoques y métodos existentes, sin pretender convertirse en la panacea que responderá la exigencia metodológica de todos los interesados. Este documento contiene introducción, resumen ejecutivo, y seis capítulos de los cuales se describen a continuación:

Capítulo I: Trata sobre el marco referencial, que incorpora los antecedentes históricos del municipio, la ubicación geográfica, el contexto biofísico, la justificación del proceso, los beneficiarios, la metodología y el periodo previsto para la ejecución del plan de inversión plurianual.

Capítulo II: Se describe el diagnóstico socioeconómico del municipio, que incluye los principales indicadores, la infraestructura básica existente, la institucionalidad existente en apoyo al desarrollo y las principales potencialidades y problemas.

Capítulo III: Detalla el Plan de Desarrollo del Municipio, que incluye la visión compartida del municipio, las líneas y proyectos estratégicos, los planes de zonas territoriales, el plan de inversión plurianual y el anteproyecto de plan de inversión anual para el 2024.

Capítulo IV: Trata sobre la organización para la gestión del plan, mostrando las condiciones a nivel de organización social comunitaria, la organización municipal, el papel institucional,

la gestión de recursos, la viabilidad de las ideas de proyectos y las limitantes y riesgos en la gestión del plan.

Capítulo V: Se resumen los costos globales del plan por eje temático y por comunidad, así como las potenciales fuentes de financiamiento.

Capítulo VI: Da a conocer los mecanismos de seguimiento que se aplicarán para establecer el logro de los productos previstos en el plan y los alcances de los objetivos mediante la evaluación de los resultados.

El presente plan es un instrumento valioso para la gestión del desarrollo a nivel de las comunidades y el municipio, sea con fondos propios, fondos de la transferencia del gobierno central, de cualquier cooperante nacional o externo.

1. Marco de referencia

1.1. Antecedentes históricos del municipio

Surgimiento del Municipio

Históricamente su nombre original fue Cacauterique, mismo que aparece en el informe del gobernador Alonso de Contreras Guevara en 1582. En el censo de 1801, del gobernador Ramón Anguiano, figura como pueblo de indios de la parroquia de Cururú, en los censos del siglo XX aparece solamente como municipio de Santa Ana

(Cacauterique origen de nombre Cacauterique significa cerro del cacao).

Fecha de Fundación

El 11 de febrero de 1838 figurando como uno de los municipios más antiguos del departamento de La Paz.

Origen del Nombre del Municipio

Su nombre antiguo Cacauterique significa “cerro de cacao”; y el actual “Santa Ana” por su santa patrona dicha feria patronal se celebra el 26 de julio, día de santa Ana.

Primeros Pobladores

Anteriormente se llamó Cacauterique y estaba en el punto que se conoce con el nombre de Quepa, a cuatro leguas del sitio donde hoy se encuentra. En el primer recuento de población de 1791 era un pueblo del curato de Cururú, en los años de 1887 la población era de 935 habitantes distribuidos en 469 Hombres y 466 Mujeres, para el año de 1910 la población aumento a 1,019 de los cuales 493 eran hombres y 526 mujeres.

Primeras Comunidades

Antes de que se le diera la categoría de municipio Santa Ana contaba con 6 aldeas y 81 caseríos, hoy en día se cuenta con 8 aldeas y 96 caseríos

Fecha que Recibió La Municipio

Categoría de

Le dieron categoría de municipio el 11 de febrero de 1838, ya en la división política territorial de 1889 aparece como Santa Ana de Cacauterique y era uno de los que formaban el curato de Opatoro.

Costumbres

- Aseo diario de las viviendas y sus exteriores.
- Tomar café por la mañana y por la tarde.
- Reunirse en familia en fechas especiales como ser navidad, año nuevo, día de la madre, día del padre, cumpleaños de los familiares.
- Reuniones amistosas en los espacios públicos.
- Celebrar cumpleaños
- Hacer paseos a los ríos o quebradas para semana santa.
- Visitar los enfermos.

Tradiciones

- Procesiones durante las fiestas religiosas
- Elaboración de torrejitas en Navidad
- Celebrar la feria patronal cada año, en el mes de febrero y agosto.
- Reuniones en las iglesias (católicas y Evangélicas).
- Asistencia a misa los domingos.
- Asistencia a Cultos.
- Desfile del 15 de septiembre
- Celebración de procesiones en Semana Santa.
- Realizar Mojigangas en las ferias
- Celebración de Reinados en las ferias
- Fiestas bailables en ocasiones especiales con el cierre de la feria
- Llevarles flores a los muertos para el día de los finados

- Brindar pan con café a las personas que asisten a los velorios
- Celebrar el novenario y primer año a las personas fallecidas.
- Celebración de Misas
- Hacer hachones (FOGATAS) frente a las casas el 7 de diciembre en honor a la virgen de La Inmaculada Concepción, ya que se cree que la virgen visita los hogares donde está la fogata.
- Las Posadas Navideñas
- Celebrar la Navidad y el Año Nuevo.

Gastronomía Actual y Existente

- Tamales tecucos
- Pan de artesanal
- Nacatamales
- Sopa de gallina criolla
- Ayote en miel
- Cususa
- Chica de maíz
- Tamalitos, montucas, riguas y atol de elote
- Tortilla de maíz

Patrimonio Histórico

El Municipio de Santa Ana cuenta con una casa de la cultura, donde se puede encontrar lo referente al patrimonio cultural y social, se hace mención que desde hace muchos años se formó el cuadros de danzas folklóricas y hay existencia de conjuntos de cuerda como ser Frontera Musical de Estancias, Conjunto Musical Hornos, Conjunto Musical de Corintio, Sonora Tropical de Kukinka, Conjunto Musical Miramar, por tanto es deber de la municipalidad y actores locales preservar el patrimonio histórico y las tradiciones cívico culturales del municipio;

fomentarlas y difundirlas por sí o en colaboración con otras entidades públicas o privadas.

Primeros Servicios Públicos

Los servicios públicos con los que se cuenta directamente son: Servicio de energía eléctrica, cementerio Municipal y una biblioteca pública fundada el 2012 Personajes relevantes por su aporte y prestigio al municipio.

Personajes relevantes y prestigios en el municipio

Personas relevantes que de una y otra manera han contribuido al desarrollo del Municipio de Santa Ana, Sacarías Domínguez, ex alcalde municipal que realizó la construcción de la Escuela de la comunidad de Hornos, Juan Ventura ex alcalde Municipal que realizó la construcción de la alcaldía municipal, Flora Magali Hernández ex alcaldesa en los periodos 2002-2006, realizando proyectos de inversión en distintas comunidades del municipio, 2006-2010 Manuel de Jesús Portillo, realizando proyectos de apertura de carreteras y proyectos eléctricos, 2010-2022 German Francisco Mendoza Argueta con 3 periodos de gobierno consecutivos realizó proyectos de apertura de carreteras, proyectos eléctrico, construcción de 3 centros de salud en el municipio y 12 escuelas en diferentes comunidades del municipio, al igual que Ceferino Reyes de la comunidad de Estancias quien ha estado de la mano de la comunidad para poder ser una aldea en desarrollo, así mismo a Juan Mendoza, quien era el padre de German Mendoza, quien fue un alcalde municipal y contribuyó al desarrollo del municipio.

Actividades Económicas Que Sustenta A La Población

La población del municipio de Santa Ana en su mayoría se dedica principalmente a la producción de granos básicos en especial el maíz y frijol, además en menor escala el cultivo de hortalizas, café de altura, manejo de animales de patio, ganado en menor escala.

1.2. Ubicación

Geográfica

El municipio de Santa Ana se localiza en el Departamento de La Paz de la República de Honduras, cuyas coordenadas son: 14.0667°-87.95' Latitud Norte y 14°4'0" ° 87°57'0 ' Longitud Oeste del meridiano de GREENWICH. siendo su cabecera municipal la Aldea de Santa Ana Barrio El Centro.

El municipio tiene una extensión territorial de 207 Km2, en los que se asientan, según datos censales del 2013 INE, para la zona rural un total de 8 aldeas y 93 caseríos y en la zona urbana 9 barrios y 0 colonias.

Sus límites geográficos son:

Al Norte: Con el Municipio de Márcala

Al Sur: Con la República de El Salvador.

Al Este: Con el Municipio de Opatoro.

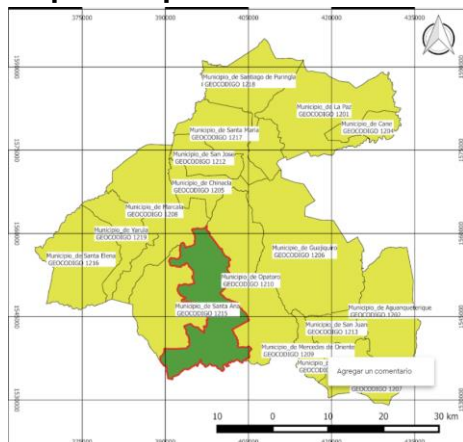
Al Oeste: Con el Municipio Cabañas.

Mapa 1: República de Honduras

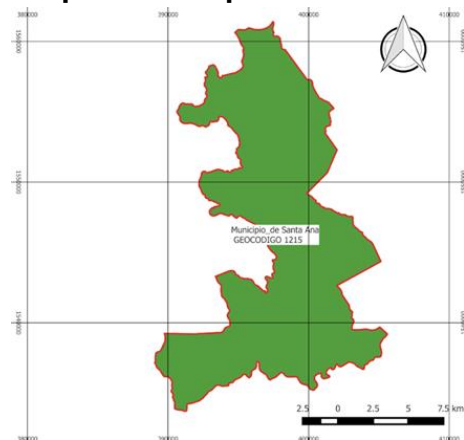


- Departamento**
- 1 Atlántida
 - 2 Choluteca
 - 3 Colón
 - 4 Comayagua
 - 5 Copán
 - 6 Cortés
 - 7 El Paraíso
 - 8 Francisco Morazán
 - 9 Gracias a Dios
 - 10 Intibucá
 - 11 Islas de la Bahía
 - 12 La Paz**
 - 13 Lempira
 - 14 Ocotepeque
 - 15 Olancho
 - 16 Santa Bárbara
 - 17 Valle
 - 18 Yoro

Mapa 2: Departamento de La Paz



Mapa 3: Municipio de Santa Ana



CONTEXTO BIOFÍSICO

1.3. Características Físicas

El municipio de Santa Ana, cuenta con una variedad topográfica muy bella, está formado por cerros y montañas que oscilan entre los 600 a 1700 metros sobre el nivel del mar entre los que se destacan, El Cacao, San Antonio, La Flor, Pitaba, La Caspa, Cruz Verde, La Crucita, El Cerrón, El Moral, Encuentrillos, El Jícaro, Agua Blanca, El Tempisque, El Tizate El Volcancillo, San Adres, Someto, La Peña

Topografía del Municipio

La topografía del municipio es irregular, con alturas que oscilan entre los 600 y los 1700 m. Sobre el nivel del mar. Santa Ana cuenta con una gran belleza ecológica para los amantes de la naturaleza. La mayoría de los suelos en las partes altas son fértiles de textura fina, francos, arenosos y limosos, que están cubiertos en su mayor parte por cultivos de café, pasto, bosques de conífera y de hoja ancha, granos básicos en las zonas medias, los cuales están siendo sometidos a un uso intensivo y requieren mejorar las técnicas de cultivos y manejo agroforestal.

Principales ríos y quebradas que lo cruzan

Ríos

Paniaguara, Chorro, Garrotillo, Torola, Rincón, Las Vegas, Guangololo, El Venado, Quebrada Onda, todos estos son afluentes de la zona norte y recargan la subcuenta del río San Juan, la cual recarga la fuente del río Guascoran. Los ríos de la zona sur recargan la sub-cuenca del río Torola y estos alimentan el río Lempa.

Clima Predominante

El clima en general es templado, lo que produce dificultades en los cultivos como los fuertes vientos helados según el atlas de Honduras. Santa Ana presenta un rango de precipitaciones promedio anual de 800 a 188mm con un rango de altura sobre el nivel del mar de 900 a 1700 msnm aquí predomina el clima lluvioso y frío en los meses de enero y abril el mes lluvioso es septiembre el rango de temperatura mínima promedio es de 6.6 a 18 c las

temperaturas son muy variables ya que el municipio está dividido en dos sectores uno cálido en zona sur y otro templado en zona norte esto debido a la cordillera del montecillo se crean dos áreas de precipitación la cual aumenta gradual mente amedida que nos acercamos a la frontera de el Salvador.

Tipos de Suelos

Los suelos son bien drenados de fertilidad moderada y de textura arcillosa con profundidades de 10 cm. Para la Zona Sur y suelos muyprofundos en la Zona Norte del Municipio de Santa Ana, actualmentela mayoría de los suelos están cubiertos de pastos naturales. El 20% de sus sueldos es fértil apto para la agricultura y ganadería. El 80% de sus suelos de vocación forestal especialmente conífera por lo tanto este suelo es árido-rocoso por estar cerca de la cordillera volcánica, forma parte del conjunto de montañas denominada la sierra.

Tipos de Estaciones

En la región se manifiestan dos estaciones: el invierno, desde mayo a octubre, seguido por lloviznas intermitentes (temporales)hasta el mes de febrero; el verano inicia en marzo y termina a mediadosde mayo; la precipitación promedio es de 2,100 mm anuales, con una temperatura promedio de 18 grados centígrados.

1.4. Características Biológicas

- ✓ Ordenanza de cero quemas de bosques.
- ✓ Ordenanza de la tala ilegal.
- ✓ Ordenanza de cero planes de manejo.
- ✓ Reducción de basura

Principales zonas de vida

Entre las principales zonas de vida se destacan muchas de las áreas pertenecientes a las juntas de agua cuentan con su declaratorias están declaradas como áreas protegidas y son las que se encuentran en las principales microcuencas que se encuentran amenazadas o que existieron desastres en años anteriores.

Zonas de reserva biológica

existentes

Zona de reserva El Jilguero, esta reserva abarca ocho municipios entre los cuales se mencionan: La Paz, Cane, Lamani Comayagua, Humuya Comayagua, San Sebastián Comayagua, San Pedro de Tutule, Guajiquiro, Chinacla, Opatoro, Santa Ana, Cabañas, Marcala, Yarula, Santa Elena.

Subcuenta a la que pertenece el municipio

Subcuenta San Antonio

Describir principales microcuencas

Paniaguara, Liquidambar, Gallo de oro, Pinos el tablón, Los Hornos, Doña Paz, La montaña, Agua Escondida.

Áreas protegidas

No están declaradas como áreas protegidas, pero a través de las comunidades se declaran como zonas protegidas y son las que se encuentran en las principales microcuencas que se encuentran amenazadas o que existieron desastres en años anteriores.

Zonas de reserva biológica existentes

Zona de reserva El Jilguero, esta reserva abarca ocho municipios.

Tipo de vegetación predominante (cuantificar)

En la zona alta y media predominan: roble amarillo, pino ocote, ciprés, orquídeas, helechos arborescentes.

En la zona baja: Guanacaste, ceiba, maculiso, guapinol, quebracho, carao, aceituno, laurel, cedro y especies de árboles frutales como el mango, nance, guayabos entre otros.

Fauna

En Santa Ana hay diferentes especies de animales entre ellos:

Mamíferos: Venados, Puma, murciélago, yaguarundí, chanco de monte, guatusa, tepezcuintes, tigrillos, gatos de monte, coyotes entre otros.

Aves: colibríes, pájaro carpintero, lechuzas, tucanes, perico, zopilotes entre otra gran variedad.

Reptiles: Tamagás, boa o masacuate, serpiente de coral, tortugas otros reptiles son las iguanas y garrobos que predominan en la zona baja de Santa Ana.

Anfibios: entre los anfibios son abundantes los sapos y ranas de variadas especies y también la salamandra.

Minería

A lo que corresponde al tema de minería, dentro del municipio no existe una zona para la extracción de minerales.

Principales cultivos

La mayor actividad productiva del municipio se encuentra en el sector primario en el sector de agricultura destaca el cultivo de maíz, frijol, maicillo, hortalizas, (zanahoria, cebollín, papa, remolacha, lechuga, repollo y rábano), café, durazno, peras, melocotones entre otros.

Plantas Comestibles y medicinales

Entre las plantas comestibles que se encuentran en el municipio podemos mencionar, el bledo, la mostaza, el chipilín, y la flor de izote, además de las plantas medicinales encontramos el orégano, la ruda, la sábila, altamisa, el eucalipto, Palo de sauco.

Características Sociales

Manifestación de relaciones sociales entre los pobladores

Santa Ana es una comunidad amigable y trabajadora, se dedican a la producción artesanal de derivados de leche como la "cuajada" y mantequilla, las que usted puede degustar con tortillas de maíz cocinadas en hornillas de barro acompañadas con una taza de café. También se cultiva en menor escala café, hortalizas, frutales de altura; las cuales se

comercializan con los vecinos, como parte de su cultura una diversidad de costumbres, tradiciones y gastronomía típica.

Formas de organización

La estructura organizacional actual de la municipalidad cuenta con un organigrama institucional que define claramente las líneas de autoridad y responsabilidad con políticas y procedimientos de autorización para transacciones adecuadamente aplicadas, donde la administración frecuentemente supervisa el procesamiento y operaciones de contabilidad e Informática, existiendo una comunicación efectiva entre ambos. La estructura vigente es validada por SETCAM, **Ver Anexo**

Valores

- ✓ Valores: Responsabilidad, Honestidad, Transparencia, Diálogo y Apertura, Solidaridad, Oportunidad, Igualdad, entre los principales.

Grupos étnicos existentes

Sus habitantes son de ascendencia de Lenca, dedicadas al cultivo de hortalizas, café de altura, manejo de animales de patio, ganado en menor escala y principalmente producción de granos básicos en especial el maíz, maicillo y frijol, lo cual es su medio de subsistencia.

Patrimonio arqueológico y lingüístico

Dentro de los patrimonios arqueológicos en el municipio existen edificios que fueron construidos durante muchas décadas entre los cuales se destacan hoy en día el registro nacional de las personas, dirección distrital de educación y una oficina asignada a la red de mujeres.

Se encuentra la casa de la cultura y otro sitio que destaca es la construcción de la iglesia católica como sitio arqueológico del municipio de Santa Ana, así mismo la construcción de la iglesia San Judas Tadeo de la aldea de Estancias.

También dentro del municipio existes sitios denominados la cueva o horno del brujo, según población antigua era un lugar donde se incineraban los cuerpos de los brujos, además destaca la posa la máscara la cual tiene la forma del nombre al que le pusieron, además de

los caminos de herradura que conduce de la comunidad de corintio pasando por sitio el cimarrón hasta llegar a la aldea de Hornos.

En periodos antepasados se hablaba en lenca, pero a medida del tiempo se ha perdido la costumbre y se predomina el idioma español.

Principales religiones

La infraestructura social religiosa y de esparcimiento es importante para el crecimiento y formación espiritual y de los valores de la niñez y juventud, en cada una de las comunidades existe un centro de oración ya sea de la religión **católica** como la **evangélica**, sin embargo, al revisar esta situación se observa que es necesario motivar e impulsar a la sociedad a involucrarse a las actividades religiosas para una mejor convivencia social en todas las comunidades del municipio.

Formas de recreación

Para eventos culturales y sociales se cuenta con centros comunales en el casco urbano y en algunas aldeas. En cuanto a la disponibilidad de canchas deportivas la mayoría de las comunidades y el casco urbano cuentan con cancha de fútbol, aunque no poseen las condiciones óptimas necesarias siendo consideradas como pequeños campos donde los jóvenes practican futbol.

Juegos tradicionales

Trompo: Es un juguete que consiste en tomar una peonza (trompo) y una cuerda. ¿Cómo se juega? De una manera sencilla en la cual enrollas la cuerda alrededor del trompo y tirando fuertemente de un extremo de la cuerda y lanzándolo así al suelo, en su mayoría son elaborados por las mismas personas o jóvenes de las comunidades con colores llamativos y algunos se comercializan y se pueden encontrar en algunas abarroterías.

Maúles: Este es un juego tradicional de Honduras que consiste en tirar con los dedos una pequeña bolita (puede ser de cristal o de barro) hacia un agujerito en el suelo.

Saltar la cuerda: Este juego se puede jugar individualmente o en grupo. ¿En qué consiste? En tomar ambos extremos de la cuerda y saltar continuamente, en este juego el único objetivo que hay es saltar una y otra vez, normalmente es una forma de diversión que los niños disfrutan.

Enchute: Es un palito que tiene atado a uno de sus extremos una cuerda de unos 6 cm, y al otro extremo de la cuerda va una esfera que tiene un orificio que permite que el palillo entre en él. Se impulsa hacia arriba, de manera que este pueda entrar en el orificio. En cuanto al tamaño de este objeto podemos decir que no hay una medida exacta para la elaboración de esta.

Principales Celebraciones patronales y de otra índole

- Aniversario del Municipio 11 de febrero de cada año.
- Feria patronal de Santa Ana Centro, Es el 26 de Julio día de la virgen de santa Ana.
- Estancias 28 de octubre en honor a San JudasTadeo.
- San Antonio Sur 30 de enero en honor a San Antonio De Padua.
- Juniguara 21 de noviembre en honor a la Reina De La Paz.
- La Sosa el 12 de diciembre en honor a la Virgen de Guadalupe.
- La Teja 4 de octubre en honor a San Francisco de Asís.
- San Miguel 29 de septiembre en honor a San Miguel Arcángel.
- Musula 20 de marzo día de San German.
- Kukinka 2 de febrero día de La Virgen de Suyapa.
- Santiago 25 de Julio en honor al Patrón Santiago.
- San Isidro 15 de mayo en honor a San Isidro Labrador.
- Santa Lucia 13 de diciembre en honor a Santa Lucia.
- Orégano 13 de enero en honor a la Madre Nazaria.
- Corintío 27 de noviembre en honor a la Medalla Milagrosa.

1.4 Justificación:

La planificación juega un papel importante en la vida de cada individuo, por tal razón consideramos que es una pieza fundamental para el desarrollo en cualquier área de la vida, por lo que es de suma importancia la creación de un Plan de Desarrollo Municipal.

El plan de desarrollo municipal con enfoque de participación comunitaria es la herramienta fundamental para el desarrollo local del municipio., fortaleciendo la gestión local considerando decisiones que inciden en las condiciones de calidad de vida de los habitantes mediante la participación y el empoderamiento serán la inspiración para el desarrollo local.

El nivel de participación alcanzado en la elaboración, partiendo de la identificación y capacitación de los líderes comunitarios, quienes asumieron la responsabilidad en la facilitación y elaboración de la línea base y de los Planes de Desarrollo Comunitario PDC que fueron capacitados por los Técnicos Municipales y de la Mancomunidad de Municipios Lencas de la Sierra de La Paz MAMLESIP, que representan la base para la consolidación del Plan de Desarrollo Municipal.

Con la formulación de los Planes de Desarrollo Comunitarios se identificaron por cada comunidad las deficiencias y potencialidades existentes, así como el consolidado de la situación general del municipio, en el marco de los ODM y la ERP.

1.5 Beneficiarios

El Municipio de Santa Ana según los datos del Estudio de Línea Base (ELB), tiene un total de 13,209 habitantes de los 6,567 son hombres y 6,642 mujeres, distribuidos en 39 comunidades y 3 Zonas Territoriales. Para el proceso de construcción de esta herramienta se actualizó dicha distribución en cuatro zonas. La ejecución y seguimiento de este plan beneficia a todas las comunidades y por consiguiente a sus habitantes; particularmente aquellos proyectos que tienen dimensión de estratégicos. También hay proyectos cuyo impacto es comunitario, grupal e inclusive a nivel personal.

Debe manifestarse que la particularidad que tiene este PDM en su construcción es que fue totalmente participativo, las ideas plasmadas corresponden al sentir y pensar de los involucrados. Contando con esta característica, las decisiones y proyectos a ejecutarse deben ser participativos convirtiéndose el gobierno local en facilitadores de los procesos. Acompañar, controlar dar seguimiento a los planteamientos de esta herramienta y a las diferentes acciones que se emprendan en las comunidades, será la función de las diferentes instancias técnicas municipales.

1.6 Metodología:

La metodología utilizada para la elaboración del Plan de Desarrollo Municipal es con enfoque de Fortalecimiento de la Capacidades Locales, donde se ha adquirido un alto nivel de compromiso participativo de las comunidades y sus organizaciones, la municipalidad y todos los actores que realizan acciones en diferentes sectores para el desarrollo local.

Este proceso fue desarrollado mediante las siguientes fases:

Fase I: Preparatoria:

- ✓ Elaboración y concertación de la propuesta metodológica.
- ✓ Preparación de la propuesta técnica, plan general de trabajo y presupuesto.
- ✓ Socialización de la propuesta con equipo técnico Municipales, Mancomunidad y los alcaldes
- ✓ Elaboración propuesta de carta de compromisos con los municipios.
- ✓ Negociación de apoyo técnico con otras instituciones y proyectos.
- ✓ Elaboración de material de capacitación.
- ✓ Realización de taller de capacitación a técnicos municipales e institucionales sobre la metodología.

Fase II: Inducción a nivel de los municipios:

- ✓ Socializar la propuesta con las Corporaciones Municipales y negociación carta de compromisos (certificación punto de acta).
- ✓ Constitución del equipo técnico municipal líder del proceso.

- ✓ Elaboración propuesta plan de trabajo a desarrollar en cada municipio.
- ✓ Elaboración plan mínimo de comunicación.
- ✓ Identificación de líderes sociales que formarán el equipo comunitario facilitador.
- ✓ Realización de talleres de capacitación a los equipos técnicos municipales y comunitarios sobre la metodología para levantamiento de línea base y preparación de los PDC. (cuatro módulos de capacitación de 8 horas por módulo).

Fase III: Levantamiento de Línea Base:

Se levantó línea base con apoyo de líderes comunitarios dirigidos por técnicos municipales donde en cada comunidad se realizó levantamiento casa por casa de datos demográficos y socioeconómicos llevando un control de calidad permanente hasta lograr obtener las boletas llenas para posteriormente vaciarlas a una base digital que fue recopilada por la Secretaria de Derechos Humanos, Justicia, Gobernación y Descentralización (SDHJGD), donde actualmente contamos con una base de datos en el portal electrónico www.focal2.sdhjgd.gob.hn.

Fase IV: Elaboración de Planes de Desarrollo Comunitario:

- ✓ Identificación y concertación de los ejes temáticos de análisis y las variables determinantes.
- ✓ Disponer de los indicadores de línea de base por cada comunidad, en el marco de los ODM y la ERP.
- ✓ Preparación del plan de trabajo del equipo líder comunitario.
- ✓ Levantar los listados de los participantes en cada jornada.
- ✓ Levantar cuadro sobre instituciones y organizaciones existentes en la comunidad.
- ✓ Realización de jornadas comunitarias para preparar análisis sobre situación socioeconómica, análisis problemático local, análisis de actividades y potencialidades productivas, alternativas planteadas como ideas de proyectos y su priorización, consolidación del Plan de Desarrollo Comunitario, y listados de los participantes por evento realizado.

- ✓ Socialización y validación de la propuesta de plan y papel de los Patronatos en su gestión (certificación de los puntos de actas de aprobación de los planes en asamblea comunitaria)

Fase V: Elaboración planes zonales:

- ✓ Validar mapa de zonificación del municipio.
- ✓ Selección de los representantes zonales.
- ✓ Realización de talleres zonales por municipio para la priorización de proyectos zonales y levantamiento de listados.
- ✓ Preparación programación de los planes zonales sobre la base de los proyectos priorizados.
- ✓ Socialización y aprobación de los planes zonales por la Corporación Municipal. (certificación de punto de acta)

Fase VI: Construcción (revisión) de la visión compartida y proyectos estratégicos:

- ✓ Diagnóstico general del municipio por eje temático.
- ✓ Elaboración de la visión compartida del municipio.
- ✓ Definición de las líneas estratégicas.
- ✓ Definición de los objetivos de línea.
- ✓ Identificación, priorización y programación de proyectos estratégicos.

Fase VII: Elaboración del Plan de Inversión Municipal Plurianual:

- ✓ Preparación de la programación del plan con los siguientes resultados anteriores.
- ✓ Proyectos estratégicos priorizados por línea estratégica.
- ✓ Proyectos de desarrollo social y productivo priorizados por cada plan zonal.
- ✓ Proyectos de infraestructura priorizados por cada plan zonal.
- ✓ Preparación del Plan de Inversión Anual para el primer año de ejecución.
- ✓ Levantamiento listado de representantes y de la Corporación Municipal que participaron en la concertación del Plan de Inversión Municipal Plurianual.

Fase VIII: Consolidación y redacción del plan:

- ✓ Elaboración de presupuesto consolidado.

- ✓ Redacción del plan con sus anexos.
- ✓ Planes de Desarrollo Comunitario.
- ✓ Planes Zonales de Desarrollo Territorial.
- ✓ Plan de Inversión Municipal Plurianual.
- ✓ Plan de Inversión Anual.

Fase IX: Socialización, revisión final y edición:

- ✓ Jornada para la socialización y validación de los planes con las Corporaciones Municipales y los representantes comunitarios en cabildo abierto. (papel de la Corporación y los Patronatos en la gestión)
- ✓ Revisión final del documento.
- ✓ Edición y entrega de los documentos.

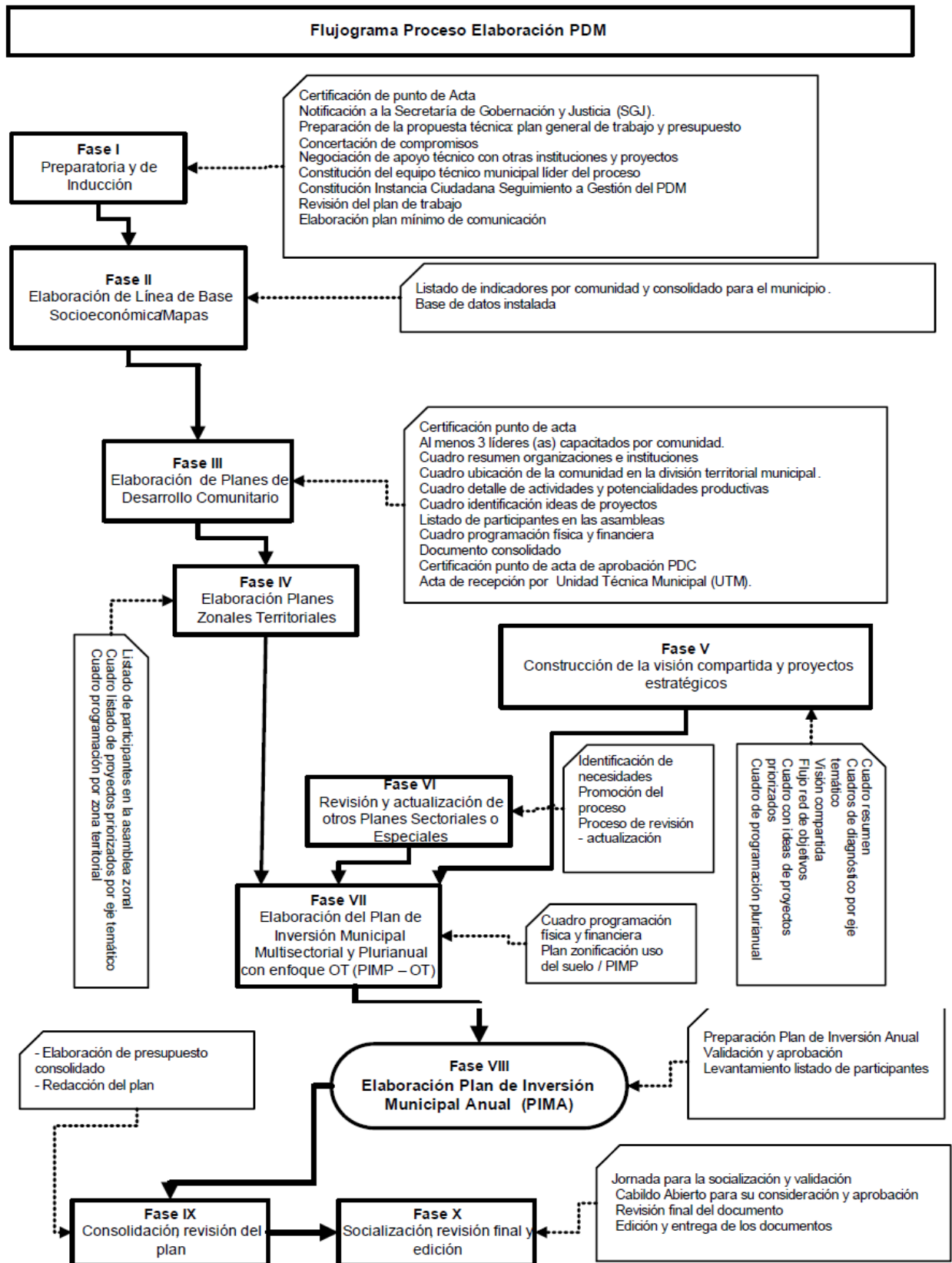
Fase X: Implantación del Plan

- ✓ Elaboración de fichas y perfiles de proyectos.
- ✓ Preparación y concertación de planes operativos de inversión anual municipal. (cada año)
- ✓ Jornada de socialización con entes de gobierno y de la cooperación.
- ✓ Gestión de proyectos.
- ✓ Ejecución de proyectos.

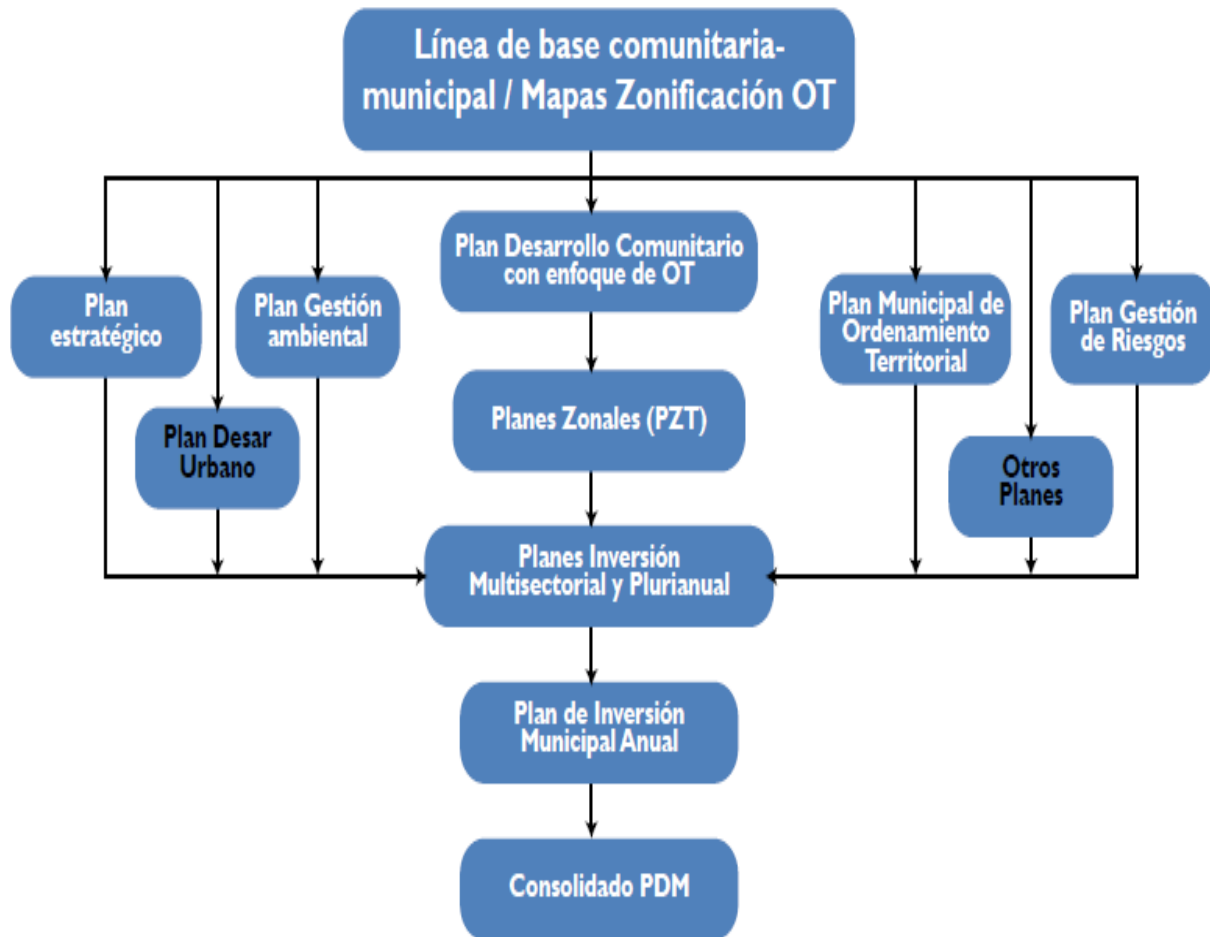
Fase XI: Seguimiento y Evaluación

- ✓ Los Patronatos en asambleas comunitarias analizan trimestralmente los avances en la ejecución del plan y reportan a la UTM.
- ✓ La Corporación Municipal mensualmente analiza los avances en la ejecución del plan y anualmente evalúa los resultados alcanzados.
- ✓ Jornadas de evaluación con representantes zonales una vez al año y reformulan el plan en los casos necesarios.

Para realizar este proceso de planificación se capacitaron de 3 a 5 líderes de cada comunidad los cuales desarrollaron las asambleas comunitarias en cada una de sus localidades. Se realizaron un total de 20 talleres de capacitación y asambleas comunitarias, con la participación de más de 90 líderes representantes de las diferentes organizaciones.



Lógica Metodológica PDM



1.7 Período:

Tiempo en que se pretende ejecutar el plan. Hacer un cronograma con el tiempo estimado para la ejecución del plan. Establecer los proyectos a ejecutar por período según sus prioridades.

El presente Plan de Desarrollo Municipal está contemplado ejecutarse en un periodo de seis (5) años del **2023 al 2027**, dentro de este termino de tiempo se ha contemplado los proyectos por eje, determinado la inversión aproximada por año.

DIAGNOSTICO SOCIOECONÓMICOS DEL MUNICIPIO

A continuación, se realiza un breve análisis sobre los indicadores obtenidos de la encuesta censal levantada en forma participativa por la unidad técnica municipal en apoyo de los líderes comunitarios, bajo la supervisión de la municipalidad de Santa Ana y los responsables del proyecto a nivel de la mancomunidad de municipios lencas de la sierra de La Paz (MAMLESIP) y el departamento de gobernación y justicia y muestran el comportamiento a noviembre del 2021, conforme la información brindada por miembros de los hogares del municipio.

En este caso el análisis de los indicadores se realizó comparativamente con las metas previstas en los Objetivos de Desarrollo sostenible y la Estrategia de Reducción de la Pobreza con el propósito de conocer la situación del municipio de Santa Ana en este marco de esta meta.

Principales Indicadores

Población

Para la realización del análisis de la población clasificada por edades hemos dividido la misma en 12 rangos, tratando de conocer la segmentación de la población, principalmente de niñez y juventud, en función de la población por atender en dos sectores importantes como ser población en edad de estudiar y población en edad de trabajar.

Población total

Santa Ana cuenta con una población total de 12,848 habitantes, de los cuales 6,374 son hombres y 6,474 mujeres. Puede observarse el comportamiento de la población por rango de edades y su clasificación por sexo, donde se muestra una predominancia en el rango de 7 a 12 años, seguido de los ubicados en los rangos de 31 a 40 y de 19 a 23 años.

REPORTE - FRECUENCIA SIMPLE

Fecha Inicio:
Comunidad: Varias

Fecha Final:

Departamento: 12 - LA PAZ

Municipio: 1215 - SANTA ANA

=== A. DATOS DEMOGRÁFICOS ===

12. Datos de la Familia

Orden	Descripción	Cantidad	%	Hombres	%	Mujeres	%	Hombres Leen	%	Mujeres Leen	%	Hombres no Leen	%	Mujeres no Leen	%
1	Menores de 1 año	219	1.70	107	1.68	112	1.73								
2	De 1 a 4 años	1176	9.15	633	9.93	543	8.39								
3	De 5 a 6 años	699	5.44	359	5.63	340	5.25	0	0.00	0	0.00	357	19.39	337	16.56
4	De 7 a 12 años	2002	15.58	1024	16.07	978	15.11	834	18.46	809	18.25	190	10.32	169	8.30
5	De 13 a 15 años	896	6.97	423	6.64	473	7.31	404	8.94	453	10.22	19	1.03	20	0.98
6	De 16 a 18 años	864	6.72	438	6.87	426	6.58	415	9.19	397	8.96	23	1.25	29	1.43
7	De 19 a 23 años	1450	11.29	725	11.37	725	11.20	673	14.90	679	15.32	52	2.82	46	2.26
8	De 24 a 30 años	1530	11.91	781	12.25	749	11.57	727	16.09	687	15.50	54	2.93	62	3.05
9	De 31 a 40 años	1521	11.84	724	11.36	797	12.31	632	13.99	658	14.85	92	5.00	139	6.83
10	De 41 a 50 años	1005	7.82	467	7.33	538	8.31	385	8.52	388	8.75	82	4.45	150	7.37
11	De 51 a 64 años	917	7.14	414	6.50	503	7.77	300	6.64	258	5.82	114	6.19	245	12.04
12	De 65 años y mas	569	4.43	279	4.38	290	4.48	148	3.28	103	2.32	131	7.12	187	9.19
Total		12848		6374		6474		4518		4432		1114		1384	

P.12.1 Analfabetismo por rangos de edad

Orden	Descripción	Cantidad	%
4	De 7 a 12 años	359	14.37
5	De 13 a 15 años	39	1.56
6	De 16 a 18 años	52	2.08
7	De 19 a 23 años	98	3.92
8	De 24 a 30 años	116	4.64
9	De 31 a 40 años	231	9.25
10	De 41 a 50 años	232	9.29
11	De 51 a 64 años	359	14.37
12	De 65 años y mas	318	12.73
Total		1804	

Promedio de personas por vivienda

En el municipio varia la cantidad de personas por vivienda según la comunidad, hay muchas comunidades especialmente zona alta y media donde la cantidad de personas por vivienda es alta a diferencia de la zona baja esto debido a la alta tasa de migración en esta zona, el promedio es de **5** personas por vivienda.

Salud

La Secretaría de Salud Pública (SESAL), tiene la responsabilidad de rectorar la política de salud del país, es a su vez el principal prestador de servicios, en el marco del Modelo Nacional de Salud, para lo cual, el municipio de Santa Ana está adscrito a la Dirección Regional de Salud de [nombre de la Regional de Salud], que reporta, [7] unidades de salud de los establecimientos de Salud del primer nivel de atención, entre Unidades de Atención Primaria en Salud (UAPS) [5] , Centros Integrales de

Salud (CIS) [1] y Clínicas [0] y [0] establecimiento de complejidad como es el Hospital Regional.

Materno Infantil mayor

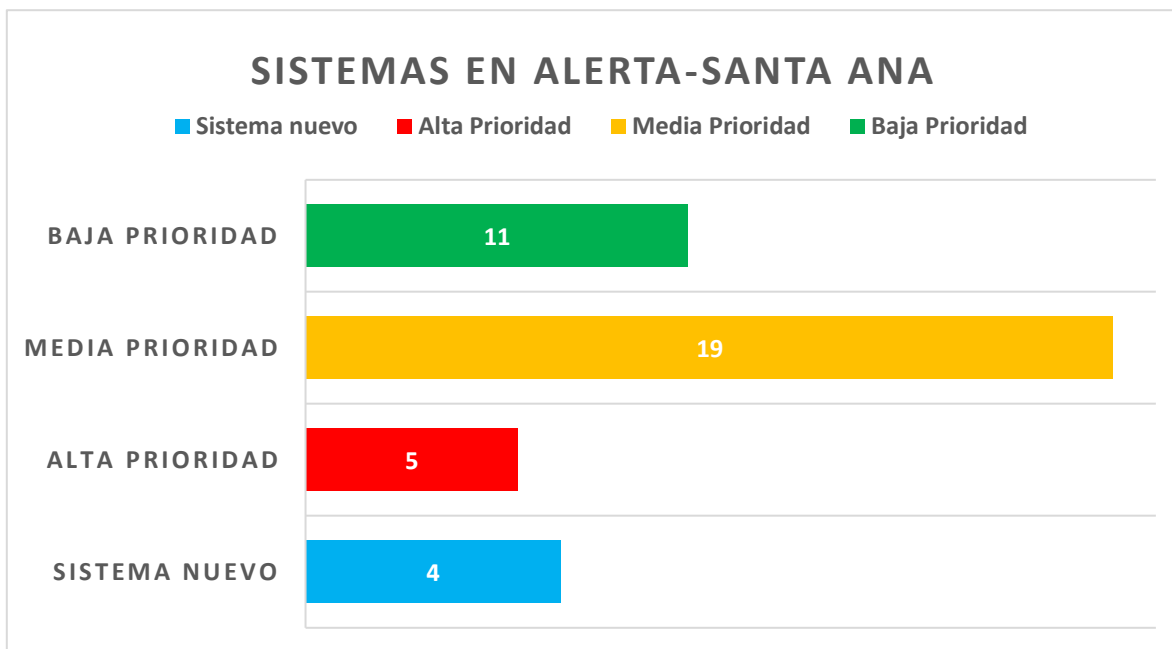
El municipio de Santa Ana cuenta con infraestructura básica de salud ubicados en diferentes aldeas del municipio uno CESAMO en las aldeas de Santa Ana Centro, cinco se encuentran en calidad de CESAR en las comunidades de San Antonio Sur, Estancias, Musula, Santiago, Zacate Blanco y San Isidro, quienes brindan asistencia a las comunidades vecinas. Además, se cuenta con un Centro de Recuperación para niños menores de cinco años con problemas nutricionales ubicado en Santa Ana Centro.

Servicios básicos

Electrificación: El Municipio de Santa Ana Un 70% de la población tiene acceso a energía eléctrica, de las 39 comunidades 7 comunidades no cuentan con el servicio de energía eléctrica, estas comunidades que no cuentan con el servicio lo obtienen a través de paneles solares en ciertas viviendas.

Servicio de Agua.

Grado de Probabilidad	Definición
Alta Probabilidad	Componentes llegan al final de su vida útil teórica dentro de los próximos 4 años
Media Probabilidad	Componentes llegan al final de su vida útil teórica dentro de los próximos 4 a 10 años
Baja Probabilidad	Componentes llegan al final de su vida útil teórica dentro de los próximos 10 años



De 35 sistemas de abastecimiento de agua según el recuadro 11 sistemas se encuentran funcionando y brindando acceso al agua segura a los habitantes del municipio de Santa Ana, 19 sistemas requieren de ser mejorados en pequeñas estructuras físicas tanto en obra de captación, línea de conducción, tanques de almacenamiento y red de distribución, 5 sistemas de agua potable requiere de ser intervenidos ya que todos sus componentes del sistema requieren de una reconstrucción para brindar una continuidad del servicio a cada uno de los usuarios.

Existe un total de 4 comunidades que no cuentan con el servicio de agua Potable y Saneamiento, estas comunidades requieren de un sistema potabilizado ya que en la actualidad se abastecen de agua de río a través de poliducto y de posos los cuales no cuentan con un sistema adecuado.

Recolección de Basura y su eficiencia

En ninguna comunidad del municipio existe este servicio, los habitantes se organizan a nivel de comunidad para la recolección de basura, pero estas campanas son aisladas o muchas veces ejecutas por la unidad de salud o los centros educativos. Y cada habitante le da el tratamiento a la basura en su mayor parte quemar la basura, otro porcentaje de la población la desecha en el crematorio y

otro pequeño porcentaje la entera. De la misma manera se hace el Aseo de las calles.

Opinión sobre la calidad de los servicios y que hacer para mejorarlos

En el caso del mantenimiento de las carreteras es donde existe mayor inconformidad por parte de la población en donde 1,591 viviendas dijeron no recibir mantenimiento de carreteras o poco mantenimiento especialmente en vías secundarias o calles privadas y esto se ve reflejado en el mal estado de las carreteras. En el caso del agua potable, en su mayoría dijo que el agua no es apta para consumo y se debe trabajar fuertemente con las juntas de agua para solventar esta problemática. La energía eléctrica también tiene disconforme a la población pues en su mayoría dijo que la tasa de cobro es muy alta y el servicio es malo, postes en mal estado, demasiada interrupción del servicio especialmente en invierno y el alumbrado público no da cobertura muchas veces ni siquiera en el casco urbano de las comunidades.

Vivienda

En el Municipio de Santa Ana en cuanto a la tenencia de vivienda el 91.3% de las familias poseen viviendas propias totalmente pagadas, un 4.55% está alquilando, un 1.38% la ocupan en forma prestada y el 2.77% posee vivienda propia, pero la está pagando, a continuación, se reflejan datos del levantamiento de línea base a

=== Datos de Vivienda ===								
P.53 Tipo de Vivienda			P.54 Tipo de Tenencia			P.54.1 Dominio		
Tipo	Cantidad	%	Tipo	Cantidad	%	Tipo	Cantidad	%
Casa	2554	99.69	Propia pagada	2397	93.56	Pleno	1441	60.12
Apartamento independiente	1	0.04	Propia pagando	7	0.27	Útil	360	15.02
Local NO habitacional	1	0.04	Alquilada	135	5.27	Ocupación	95	3.96
Cuarto mesón (cuartería)	1	0.04	Prestada	23	0.9	Posesión	500	20.86
Casa improvisada	5	0.2	Total	2562		Total	2397	
Total	2562							
P.54.2 Sexo propietario			P.55 Problemas de la vivienda			P.55.1 Problema de repello		
Sexo	Cantidad	%	Problema	Cantidad	%	Lugar	Cantidad	%
Hombre	1604	66.92	No tiene repello	1623	63.35	Interno	59	3.64
Mujer	667	27.83	Piso de Tierra	843	32.9	Externo	41	2.53
Ambos	125	5.21	Falta de Ciela Falso	1706	66.59	Ambos	1523	93.84
Total	2397		Problemas Estructurales	132	5.15	Total	1623	
			Techo en mal estado	455	17.76			
			Ninguno	353	13.78			
P.56 Material de construcción			P.57 Material Techo			P.58 Material del piso		
Tipo Material	Cantidad	%	Tipo	Cantidad	%	Tipo	Cantidad	%
Adobe	1978	77.21	Desechos	2	0.08	Tierra	983	38.37
Bloque	202	7.88	Paja o Similar	2	0.08	Plancha de Cemento	1298	50.66
Bahareque	182	7.1	Teja de barro	888	34.66	Madera rústica	0	0
Madera	166	6.48	Lámina Metálica	1619	63.19	Ladrillo de barro	35	1.37
Desperdicios	6	0.23	Lámina de Asbesto	47	1.83	Granito	0	0
Ladrillo	28	1.09	Concreto (losa o Terraza)	1	0.04	Cerámica	140	5.46
Yugua	0	0	Teja americana (Shingle)	3	0.12	Mosaico	106	4.14
Total	2562		Total	2562		Total	2562	

Educación

En este municipio de Santa Ana en el sector de educación, la edad escolar se estimó en el rango de 5 a 23 años, en este sentido el levantamiento se realizó estimando los rangos de edades según el nivel educativo a lograr por los niños, tomando en consideración este parámetro, los resultados obtenidos muestran que en el municipio hay 5,906 niños y jóvenes que se encuentran en este rango de edad (45.96% del total de la población); y de este total el 2,968 son varones y el 2,938 son mujeres.

Centros educativos de educación pre escolar existente

Nº	Comunidad	Nombre del Centro Educativo	Tipo de Centro
1	San Antonio	Daniel Mendoza	PROHECO
2	La Sosa	Maximiliano Hernández	PROHECO
3	Lajas	Presbítero Cecilio Martínez	PROHECO
4	Muzula	23 de febrero	PROHECO
5	Zacatón	Juan Bautista Ventura	PROHECO
6	Kukinka	Luz del Futuro	PROHECO
7	Zacate Blanco	Caminando hacia la luz del futuro	PROHECO
8	Orégano	Nueva Esperanza	PROHECO
9	Juniguara	Buena Ventura Palacios	PROHECO
10	Llano Grande	Mundo Infantil	PROHECO
11	Hornos	Evaristo Martínez	PROHECO
12	Los Patios	Esperanza Educativa	PROHECO
13	La Losa	Arco Iris Infantil	PROHECO
14	Cusierna	Lic. Salvador Bautista	PROHECO
15	Suyate	Antonio Reyes	PROHECO
16	Agua Blanca	Nuevo Amanecer	PROHECO
17	Agua Caliente	Josa Santos Benítez	PROHECO
18	El Suyatal	Mundo Infantil	PROHECO
19	El Tizate	Unión y Esfuerzo	PROHECO
20	La Teja	Lic. Ana Bessi Mejía	PROHECO
21	Tempisque	Lic. Leila Lidia Suazo	PROHECO
22	El Rifle	San Cayetano	PROHECO

22	La Flor	José Santos López	PROHECO
23	Santa Ana	Paz Unión Esfuerzo y Libertad	Publica Rural
24	San Antonio	Francisco Morazán	Rural
25	La Sosa	Dagoberto Núñez Suazo	Rural
26	Santiago	Sonrisas Infantiles	Rural
27	Estancias	Mi Esperanza	Rural
28	San Miguel	Lic. Roberto Reyes	Rural
29	San Isidro	Lic. Alba Luz Ramírez	Rural
30	Santa Lucia	Rodolfo Velázquez	Rural

Centros de Educación Primaria Existente, En cuanto a nivel de primaria en las 18 escuelas del municipio existen 59 maestros.

N°	NOMBRE DEL CENTRO	LUGAR	ÁREA	
			O/P	U/R
1	José Cecilio del valle	San Isidro	O	R
2	Prof. Dagoberto Núñez	El Zacatón	O	R
3	Héctor Rivera Suazo	Llano Grande	O	R
4	República de Honduras	Kukinka	O	R
5	Soberanía nacional	Musula	O	R
6	Prof. María Elsa Bonilla	El Suyatal	O	R
7	Evaristo Martínez	Hornos	O	R
8	Ricardo Rubén Valdez	La Sosa	O	R
9	República de Alemania	Agua Blanca	O	R
10	María Genoveva Cáceres	Zacate Blanco	O	R
11	4 de Junio	Santiago	O	R
12	República de Chile		O	R
13	Carmelina Arias	El Orégano	O	R
14	Ramón Rosa	Juniguara	O	R
15	Rodolfo Z Velázquez	Santa Lucia	O	R
16	Víctor Miguel Calidonio	El Tizate	O	R

17	José Torivio Granados	La Teja	O	R
18	Juan Ramón Molina	Santa Ana	O	R

Escuelas PROHECO

Nº	Nombre del Centro	Lugar	Área	
			O\P	U/R
1	Nueva Generación	San Antonio	O	R
2	Nueva Generación Sur	San Antonio Sur	O	R
3	Dagoberto Suazo	La Sosa	O	R
4	Luz y Vida	Regadillo	O	R
5	La Democracia	El Matasano	O	R
6	14 de Junio	El Tempisque	O	R
7	Presbítero Cecilio Martínez	Lajas	O	R
8	21 de Abril	Cucierna	O	R
9	José Trinidad Cabañas	La Losa	O	R
10	José Arturo Bautista	Buena Vista	O	R
11	1 De Mayo	Los Patios	O	R
12	José María Argueta	Los Argueta	O	R
13	Dionisio De Herrera	El Dormitorio	O	R
14	Nueva Visión	El Rifle	O	R
15	República de Honduras	La Flor	O	R

Igualdad entre los sexos a nivel educativo

Como se manifiesta la correlación entre los niños que estudian y no estudian según sexo

Los ODM establecen lograr la igualdad de género en enseñanza primaria y secundaria y al revisar los indicadores observamos que si analizamos, a nivel general, los datos de los niños y niñas que actualmente estudian o han cursado un grado educativo determinamos que hay una diferencia mínima de hombre en comparación a las mujeres que varones, pero, si el análisis lo hacemos en función del acceso educativo de la población existentes en esos segmentos establecemos que los niños han accedido en un mínimo porcentajes a la educación en comparación a las niñas, por ejemplo de ello es que el 51.44% de los niños que tienen edad de estudiar lo han hecho y en el caso de las niñas este porcentajes es de 50.9% y en el caso de los que actualmente estudian.

Si analizamos, a nivel general, los datos de los niños que actualmente estudian o han cursado un grado educativo determinamos que hay más varones que mujeres, pero, si el análisis lo hacemos en función del acceso educativo de la población existente en esos segmentos establecemos que los niños han accedido en un mayor porcentaje a la educación que las niñas. Aunque la diferencia es mínima podría atribuirse a que las niñas deben dedicarse a actividades domésticas desde muy pequeñas, más en hogares numerosos, donde algunas ayudan al cuidado de sus hermanos y aunque se avanzado bastante en esta parte aún falta trabajo por hacer.

Economía

Tipos de cultivos que predominan en la producción agrícola

Santa Ana basa su actividad económica en la producción agrícola, principalmente del café, cultivo del cual exportan anualmente entre 100 y 130 mil quintales, beneficiando directamente a unas 2,800 familias. El café de Santa Ana es de las mejores calidades producidas en el país por la altura de su cultivo en zonas que van desde los 950 hasta 1650 msnm. En segundo lugar, destaca el cultivo de maíz y frijoles, pero en menor cantidad en su mayoría es para el consumo y hay años en los que no se logra suplir esa necesidad dada las condiciones climáticas tan cambiantes del municipio, ya que se ve afectado por el cambio climático.

Participación

Instancias y mecanismos de participación promovidas en la gestión pública del municipio

En Santa Ana, como en el resto de la región, los procesos de participación ciudadana son relativamente nuevos, a partir del 2002 comienzan las primeras experiencias aplicando algunos mecanismos como las asambleas públicas y cabildos abiertos.

Existen procesos de participación social y comunitaria, ejemplo de ello son los Patronatos, Juntas de Agua, Iglesias, Sociedad de Padres de Familia y Clubes Deportivos; entre otros, empero, a pesar de estas organizaciones y del interés institucional, todavía hay que fortalecer procesos que impulsen la conciencia y la participación de los ciudadanos en sus diferentes ámbitos. Los resultados del levantamiento censal muestran que un alto porcentaje de personas no son miembros ni participan con ninguna organización, tal es el caso que en el 85.44% de los hogares los hombres no están organizados y en el 16.82% de los que los hacen sólo participa uno de los hombres de la familia.

2.2 INFRAESTRUCTURA BÁSICA

Vial

La totalidad de la Red Vial del municipio está constituida por un total 150 Kilómetros con una densidad de red vial (Km/Km²) de 100%. La red vial pavimentada (Km) es de 1%, la red vial secundaria (Km) es de 99%, distribuidas de la siguiente manera:

- | | |
|--|-----------------|
| - Carretera de Material Selecto Principal | 45 km= [30%] km |
| - Carretera de Material Selecto Secundaria | 75 km= [50%] km |
| - Carretera de Material Selecto Vecinal | 8 km= [5.3%] km |

- Carretera de tierra principal
0 km= [0%] km
- Carretera de Material de tierra Vecinal 22 km= [14.7%] km

En el Municipio de Santa Ana todas las comunidades cuentan con acceso a carreteras, en su totalidad son calles de tierra.

Electricidad

El proceso de electrificación interconectado al sistema nacional es relativamente reciente en el municipio, y data de los años 70, pero la cobertura en los últimos años ha tenido un favorable incremento; en la actualidad dicha cobertura de este servicio es del 39.73% del total de las viviendas, servicio que lo reciben la población del casco urbano.

En este caso la ERP propone lograr un 85% de cobertura del servicio de energía eléctrica; situación que bien puede alcanzarse en el tiempo previsto; sin embargo, uno de los problemas identificados es que debido al incremento de la población este servicio es deficiente, por lo que se requiere de mejorar el mantenimiento del sistema de alumbrado y la capacidad de los transformadores, debido a que por la noche se agudiza el problema afectando el normal funcionamiento de los sistemas domiciliarios y aparatos eléctricos.

Longitud de Líneas de conducción primarias y secundarias existentes

En su mayoría muchas de las comunidades cuentan con el servicio de energía eléctrica, entre estas se mencionan que aproximadamente 80 kilómetros de longitud corresponden a línea primaria y unos 65 kilómetros de línea de conducción secundaria.

Número de estaciones de distribución

En el municipio no existen redes de distribución.

Comunidades atendidas con el servicio

Con el servicio de energía eléctrica un 73% cuenta con el sistema, entre las comunidades a las que se atienden podemos mencionar, Las Sosas. La Teja, Juniguara, Los Argueta, San Antonio Sur, San Antonio Sur, Orégano, El Tizate, Agua Caliente, Santa Lucia, Agua Blanca, El Suyatal, El Regadillo, Kukinka, Muzula, Zacate Blanco, Zacatón, San Isidro, Santiago, Los Patios, San Antonio Norte, San Miguel, Saca de agua, Corintio, B° Miramar, Santa Ana centro, Estancias, las comunidades que no cuentan con el servicio de energía eléctrica son 10 sin hacer mención de los cacerios que no cuentan con el servicio como ser, el Pacyal, Las Marias, San Felipe, La Pacaya, entre otros.

Telefonía y correos

Con relación al servicio de la **telefonía** celular el municipio posee una cobertura total en la mayoría de las comunidades, por parte de las empresas Tigo y Claro que también ofrecen el servicio de internet móvil, en la zona fronteriza existe cobertura de la telefonía celular por la empresa de Tigo de El Salvador.

Disponibilidad de Líneas telefónicas domiciliarias

Ninguna

Número de abonados por Hondutel

Ninguna

Teléfonos comunitarios

Ninguno

Agencias de servicios de Hondutel

Ninguna

Agencias de Servicio de

Honducor

En la actualidad existe una oficina que se encarga de los correos, sin embargo, casi no es utilizada por la población.

Otras Agencias de telefonía existente

La cobertura actual de telefonía móvil en el municipio es por parte de Tigo y claro, en zonas fronterizas (Estancias, San Antonio y Juniguara) se usa red salvadoreña de igual manera estas empresas telefónicas brindan el servicio de internet.

Social

Puede observarse el tipo de infraestructura social existente en las diferentes comunidades del municipio, donde sobresalen las iglesias, canchas deportivas, centros comunales y áreas recreativas. Para eventos culturales y sociales se cuenta con centros comunales en el casco urbano y en algunas aldeas, en el casco urbano un centro social ubicado en frente del comedor Doña Blanca, a la par de la policía nacional. En cuanto a la disponibilidad de canchas deportivas la mayoría de las comunidades y el casco urbano cuentan con cancha de fútbol, aunque no poseen las condiciones óptimas necesarias siendo consideradas como pequeños campos donde los jóvenes practican fútbol.

Existencia de centros comunales

Muchas de las comunidades del municipio cuentan con centros comunales destinados a cualquier uso (reuniones, capacitaciones, peso de infantes etc.) en la comunidad.

- ✓ San Antonio, La Losa, Lajas, Musula,
Zacatón, Kukinka, Zacate Blanco,
Saca de agua, Juniguara, Llano Grande, Hornos, Santiago, San Miguel,
Estancias, Santa Ana

Numero de canchas de futbol

La mayoría de las comunidades cuentan con canchas de futbol entre ellas:

San Antonio, Musula, Sacaton, Kukinka, Zacate Blanco, Saca de Agua, Juniguara, Llano Grande, Hornos, Santiago, San Miguel, Estancias, Santa Ana, San Isidro, Santa Lucia, El Orégano, San Antonio Norte,

En su mayoría estas canchas son usadas para uso múltiples (desfiles, eventos muy concurridos, especialmente por la pandemia en estas se han reunido las comunidades)

Numero de Canchas de Usos Múltiples

Dentro del municipio se cuenta con 7 canchas de usos múltiples una de ellas es publica y las otras pertenecen a los centros educativos de San Antonio Sur, Muzula, San Isidro, Santiago, Instituto Juan Ramon Molina y la escuela Juan Ramon Molina, además de la cancha sintética ubicada en barrio el centro de Santa Ana.

Numero de iglesias

La infraestructura social religiosa y de esparcimiento es importante para el crecimiento y formación espiritual y de los valores de la niñez y juventud, en cada una de las comunidades existe un centro de oración ya sea de la religión católica como la evangélica, sin embargo, al revisar esta situación se observa que es necesario motivar e impulsar a la sociedad a involucrarse a las actividades religiosas para una mejor convivencia social en todas las comunidades del municipio.

Los principales templos

Antonio sur, Santiago, San Estancias (parroquia y ermita católica y dos templos evangélicos), Santa Ana, Santa Lucia y Agua Blanca.

están en: San Miguel,

Centros de recreación

Entre los centros de recreación del municipio además de las canchas multiusos que existe en las comunidades de San Antonio Sur, Estancias, Muzula, Santiago y San Isidro, agregando la Cancha Sintética del centro urbano de Santa Ana, al igual que los dos parques de recreación existentes uno ubicado en la aldea de Estancias y otro en Santa Ana Centro.

Hogar de Ancianos

En el municipio existe un lugar de atención al adulto mayor donde anteriormente se realizaban actividades con cada uno de ellos a través de departamento de la OMM de la municipalidad en coordinación con MAMLESIP y Salud, actualmente existe el local, pero no se está dando seguimiento al desarrollo de actividades con cada uno de ellos.

Hogar de Niños,

En el municipio, existe un Centro de Recuperación Nutricional que se esta coordinando con la unidad de salud, donde su principal actividad es entender a los niños menores de 5 años con desnutrición, para poder brindarles una mejor atención.

Centros de Rehabilitación

No existe dentro del Municipio

Clubes Rotarios

No existe dentro del Municipio

Comedores Infantiles

A lo que corresponde a los comedores infantiles existen los que están ubicados en los centros educativos como ser San Miguel, Santiago, Estancias y otros que están siendo coordinados con las unidades de salud como ser San Antonio Sur, Santa Lucia y Santa Ana

Guarderías infantiles

No existe dentro del Municipio

Cementerios

Algunas comunidades pequeñas no tienen su propio cementerio así que viajan al cementerio más cercano entre los que podemos enlistar:

- ✓ Estancias
- ✓ Musula
- ✓ Santa Ana
- ✓ San Antonio
- ✓ Kukinka
- ✓ Santiago
- ✓ El Zacatón
- ✓ Zacate blanco

Áreas turísticas

El municipio de Santa Ana tiene muchos lugares bonitos para visitar aunque el municipio no recibe ningún beneficio de esto, hay muchos paisajes naturales dentro de los límites territoriales, por ejemplo: ríos o quebradas (el Venado, El Torola, La venta) que son muy visitados por los veraneantes de semana santa, El Tenampa mirador de la comunidad de Estancias, piedra parada en La Losa entre muchos otros.

Salud

Centros de salud existente

La Secretaría de Salud Pública (SESAL), tiene la responsabilidad de rectorar la política de salud del país, es a su vez el principal prestador de servicios, en el marco del Modelo Nacional de Salud, para lo cual, el municipio de Santa Ana está adscrito a la Dirección Regional de Salud de [nombre de la Regional de Salud], que reporta, [7] unidades de salud de los establecimientos de Salud del primer nivel de atención, entre Unidades de Atención Primaria en Salud (UAPS) [5] , Centros Integrales de Salud (CIS) [1] y Clínicas Materno Infantil [0] y [0] establecimiento de mayor complejidad como es el Hospital Regional.

El municipio de Santa Ana cuenta con infraestructura básica de salud ubicados en diferentes aldeas del municipio uno CESAMO en las aldeas de Santa Ana Centro, seis se encuentran en calidad de CESAR en las comunidades de San Antonio Sur, Estancias, Musula, Santiago, Zacate Blanco y San Isidro, quienes brindan asistencia a las comunidades vecinas. Además, se cuenta con un Centro de Recuperación para niños menores de cinco años con problemas nutricionales ubicado en Santa Ana Centro.

Hogares maternos infantil

Ninguno

Numero de hospitales

Ninguno

Cantidad de Clínicas Odontológicas

Dentro del espacio de intención o clínica del adolescente, existe un espacio que es utilizado como clínica de odontología, ubicado en barrio el centro, en el municipio de Santa Ana, La Paz.

Cantidad de clínicas

privadas

En el municipio de Santa Ana existen dos clínicas privadas ubicadas en la aldea de Estancias (clínica Mejía y clínica Elaps)

Educativa

Centros Educativos existentes: Prescolar, Escolar, Básico, Diversificado y Universidad.

La infraestructura existente del sistema educativo del municipio está constituida por 31 centros preescolares (8 oficiales y 23 PROHECO); A nivel de primaria existen 33 escuelas (15 PROHECO y 18 oficiales) también existe 1 Instituto en el casco urbano y que brinda educación en los grados de 1º, 2º, 3º ciclo y I, II, III de Bachillerato en promoción social y un instituto en Estancias que brinda educación a nivel diversificado y que ofrece el bachillerato en salud y promoción social y bachillerato en agropecuaria.

En el siguiente cuadro se observa el detalle de los centros de preescolar.

Centros de Alfabetización

No existe un centro de alfabetización en el municipio que esté debidamente reconocido a nivel municipal, sin embargo, el Instituto Juan Ramon Molina a través del trabajo educativo de los estudiantes, desempeñan actividades para trabajar con las personas que no saben Leer ni escribir.

Centros de Educación a Distancia

No existe un centro de educación a distancia en el municipio

Centros de Formación Profesional/Técnica

No existen un centro de formación técnica en el municipio, por lo que muchos de los jóvenes buscan profesionalizarse técnicamente en otros centros ubicados en la ciudad de Marcala La Paz.

Centros de Formación Artística y Cultural

No existe un centro
municipio que esté
reconocido a nivel

artesanal en el
debidamente
municipal

Productiva

La mayor actividad productiva del municipio se encuentra en el sector primario, siguiéndole por su orden la pequeña agroindustria relacionada con el beneficiado del café y seguidamente el sector servicios a nivel de comercio y servicios profesionales. En el sector de agricultura, maíz, frijol, hortalizas, (zanahoria, cebollín, papa, remolacha, lechuga, repollo y rábano), café, durazno, peras, melocotones entre otros, también está la ganadería y la producción de productos lácteos. La mayoría de los productores de café trasladan su producto a las diferentes cooperativas con membrecía en el municipio.

Sistemas de Irrigación existentes: Distritos o Individuales

Aspersión:

El sistema por aspersión es más común en el municipio todos los existentes son de forma individual, en cuanto a este sistema la idea es lanzar el agua desde un punto hasta otro, logrando así humedecer una zona. Se suele estudiar el área que se necesita regar y, mediante la combinación de varios aspersores, se consigue regar evitando zonas muertas. La fuerza con la que este tipo de riego expulsa el agua se mide en presión por centímetro cuadrado:

Baja presión: tiene un alcance de unos 12 metros y trabaja hasta con 1,5 kg por centímetro cuadrado.

Presión media: en este caso la presión oscila entre 1,5 y 4,5. La distancia aumenta hasta 25 metros.

Presión alta: este tipo de aspersor puede llegar hasta los 60 metros de distancia; para ello se necesita aplicar una presión superior a 4,5 kg por centímetro cuadrado.

El goteo

Es otro sistema de irrigación existente en el municipio que también se le denomina riego gota a gota. Esta clase de riego es utilizada en zonas del área rural en el municipio en las que el agua escasea para riego y se optimiza ese recurso de una manera considerable. La idea de funcionamiento es distribuir el agua a través de goteros, que humedecerán la zona de las raíces de cada una de las plantas.

Tras la invención de los aspersores, allá en el año 2006, el desarrollo del riego por goteo es considerado como el siguiente avance más importante en la agricultura en muchas de las comunidades del municipio, además se crearon proyectos que fueron apoyados por USAID ACCESO, hoy en día es común encontrar dos formas de instalación de este sistema de distribución de agua. Por un lado, está la tubería para riego por goteo para distribuirla a la largo de toda la zona que hay que regar. A esta tubería luego se le pincha un gotero, que será el encargado de suministrar el agua de forma muy controlada.

Por otro lado, se pueden adquirir tuberías que ya tienen incorporado el goteo en la propia tubería. Esto significa que será mucho más fiable que otros tipos de riego, puesto que no hay que manipular la manguera para instalarle el gotero. Además, los goteros que vienen instalados están perfectamente integrados, evitan obstrucciones mediante el drenaje de las impurezas y ofrecen varios caudales. Estos sistemas son utilizados por los productores de hortalizas en menor escala en unas situaciones con asistencia técnica por parte de las instituciones que apoyan a la agricultura del municipio.

Centros de Acopio

A lo referente a los centros de acopio, no existe dentro del municipio un centro de acopio

Viveros

Se menciona que existe un vivero municipal ubicado en barrio los Domínguez de Santa Ana, dicho vivero es manejado por las juntas que están integradas a la microcuenca Paniaguara y es apoyado en asistencia técnica por el ICF, ASOMAINCUPACO y la Municipalidad a través de la UMA y la Unidad de Agua y Saneamiento. Actualmente se está haciendo el llenado de bolsas para una producción de mas de 20 mil plantas de pino que servirán para la reforestación de las fuentes de agua.

Cantidad de Rastros públicos y Privados

Actualmente no existe rastro ya sean públicos o privados dentro del municipio

Cantidad de Microempresas y agroindustrias

En el municipio se cuenta con 45 cajas rurales y 38 emprendimientos activos que se dedica a prestar un servicio en la población entre estas se mencionan la micro empresas de elaboración y venta de vinos ubicado en la comunidad del Naranjo, Asociación de ganaderos en la aldea de Estancias, Caja rural de Ahorro y Crédito en Santa Ana Centro entre otras existentes el municipio.

Secadores de Granos

No existe en el Municipio.

2.3 INSTITUCIONALIDAD PARA EL DESARROLLO

- ✓ Institucionalización de la capitalización de todos los procesos impulsados en las comunidades, tanto con fondos del gobierno local, gobierno central, de ONG's y de organismos internacionales.
- ✓ Despolitización de las ayudas a las familias por parte del gobierno local.
- ✓ POAS y Planes Estratégicos con enfoque de Seguridad Alimentaria Nutricional y Equidad de género.
- ✓ La institucionalización de la Seguridad Alimentaria y Nutricional en el gobierno local.
- ✓ Empoderamiento de los procesos de desarrollo por parte de los diferentes actores locales y autoridades municipales.

- ✓ Realizar un estudio de factibilidad para cada uno de las demandas de apoyo a las familias e impulsar proyectos en base a una demanda local proveniente de una problemática real existente.

2.4. PRINCIPALES POTENCIALIDADES Y PROBLEMAS

<i>Potencialidades</i>	<i>Problemas</i>
Equipo técnico municipal capacitado	Patrón cultural de la población y paternalismo
Equipo técnico intermunicipal disponible	Retraso de las transferencias del gobierno central
Ejecución de proyectos en base a la priorización de la problemática de las familias.	Sectarismo político
POA y PDEM con enfoque SAN y equidad de genero	Fenómenos naturales
Corporación municipal bien estructurada	Geografía y topografía
Unidad Técnica Municipal funcionando	Migración
Institucionalizada la SAN	Extrema pobreza en la mayoría de la población

3.EL PLAN ESTRATÉGICO DE DESARROLLO TERRITORIAL

3.1 Visión compartida

Santa Ana, La Paz, ser un Municipio con eficiente y suficiente infraestructura social, con recursos naturales protegidos, asegurando la disponibilidad y el acceso a los alimentos y al agua, con eficientes servicios de salud, garantizando una educación de calidad para impulsar el desarrollo económico local.

3.2 Líneas estratégicas

1. Ser un Municipio con eficiente y suficiente infraestructura social

2. con recursos naturales protegidos, asegurando la disponibilidad y el acceso a los alimentos y al agua
3. Con eficientes servicios de salud
4. Garantizando una educación de calidad
5. Para impulsar el desarrollo económico local.

3.4 Objetivos de línea Estratégica

1. Fortalecer los medios de vida de las familias de municipio.
2. Garantizar la salud y producción de alimentos en las familias.
3. Mejorar la prevención y el control de las enfermedades de las familias para garantizar el buen estado de salud de la población.
4. Formar ciudadanos capaces y preparados para contribuir al desarrollo del municipio y/o el país.
5. Mejorar la generación de ingresos en las familias para que sean capaces de suplir las necesidades básicas.

3.5 Las ideas de proyectos y su priorización.

1. Ser un Municipio con eficiente y suficiente infraestructura social

- Mejoramiento y mantenimiento de las carreteras del Municipio.
- Apertura de nuevas carreteras en las comunidades que lo requieren.
- Construcción de puentes y vados en vías de acceso.
- Ampliación el sistema de electrificación a todo el municipio.
- Construcción de alcantarillado sanitario.
- Construcción de edificios para granero municipal.

2. con recursos naturales protegidos, asegurando la disponibilidad y el acceso a los alimentos y al agua

- Implementación de viveros forestales.
- Reforestación de zonas productoras de agua.
- Construcción de sistemas de agua potable.

- Protección de las fuentes de agua.
- Implementar parcelas agroforestales.
- Implementar sistemas de riego.
- Implementar fogones mejorados.
- Implementar un plan de manejo y conservación del bosque.
- Realizar campaña de concientización para evitar los incendios forestales.
- Regular la siembra de café en las zonas de amortiguamiento productoras de agua.
- Implementar un plan de manejo de la basura.

3. Con eficientes servicios de salud

- Implementar plazas para enfermeros(as) en los centros de salud.
- Abastecimiento de medicamentos en los centros de salud.
- Adquisición dos vehículos para la movilización de pacientes a centros asistenciales.
- Implementación de unidad odontológica en el municipio.
- Implementar laboratorio de microbiología.
- Fortalecer el centro de recuperación nutricional.
- Implementar una unidad de labor y parto en el centro de salud (CESAMO).
- Organizar brigadas médicas en el municipio.
- Fortalecer o crear la unidad información en los centros de salud. (Información actualiza).

4. Garantizando una educación de calidad

- Gestionar plazas para maestros en los centros educativos.
- Abastecer de mobiliario y material didáctico a los centros educativos.
- Implementación de huertos escolares.
- Construcción de comedores infantiles y cocina escolar para la buena preparación de la merienda escolar.
- Capacitación a maestros y padres de familia en el tema de preparación de la merienda escolar.
- Formación de escuela para padres.

- Implementar centros de alfabetización.
- Implementar becas para estudiantes de escasos recursos económicos.
- Fortalecimiento del departamento de extensión social comunitaria del Instituto Juan Ramón Molina.
- Mejoramiento de la Infraestructura educativa.
- Construcción de escuelas y Jardines de Niños.

5. Para impulsar el desarrollo económico local.

- Implementar graneros municipales (Bancos comunitarios de granos).
- Apoyo a emprendimiento local (Formación y fortalecimiento de pequeños negocios).
- Formación, fortalecimiento y supervisión de instancias financieras locales. (Cajas rurales y auto ahorro y microempresas locales)
- Fortalecimiento a capacidades en jóvenes y madres solteras de acuerdo a la demanda de sus necesidades.
- Establecer un reglamento para la asignación de los capitales semilla en los grupos organizados.
- Implementar un programa de apoyo para la legalización de cajas rurales y microempresas.
- Fomento de ferias de negocios y mercados locales.
- Fomento de la feria del agricultor a nivel de MAMLESIP.

(F-10)

Priorización de ideas de

proyecto del Plan Zona Territorial

Departamento: La Paz Municipio: Santa Ana Zona #: 1 Fecha:

Temática: Salud y Nutrición Lugar: Santa Ana

TEMATICA: ORDENAMIENTO TERRITORIAL												
PRIORIDAD	NOMBRE DEL PROYECTO	SECTOR DE DEARROLLO	COMUNIDADES	# DE BENEFIC.	AÑO DE EJECUCION						COSTO APROXIMADO	APORTE COMUNITARIO
					22	23	24	25	26	27		
1	Delimitación de la comunidad	Ordenamiento Territorial	Buena Vista, Juniguara, La Teja, Los Arguetas, El Orégano, La Sosa Arriba, Tizate	200 y mas		X	X	X	X	X	100,000.00	50,000.00

(F-10)

Priorización de ideas de

proyecto del Plan Zona Territorial

Departamento: La Paz Municipio: Santa Ana Zona #: 1 Fecha: 07/07/2023

Temática: Salud y Nutrición

Lugar: San Antonio Sur

TEMATICA: SALUD Y NUTRICION												
PRIORIDAD	NOMBRE DEL PROYECTO	SECTOR DE DEARROLLO	COMUNIDADES	# DE BENEFIC.	AÑO DE EJECUCION						COSTO APROXIMADO	APOORTE COMUNITARIO
					22	23	24	25	26	27		
1	Implementación de huertos Familiares	Salud y nutrición	Buena Vista, Los Arguetas			X	X				35,000.00	15,000.00
2	Implementación de un botiquín comunitario	Salud y nutrición	Buena Vista, Juniguara, La Teja, Los Arguetas, El Orégano, La Sosa Arriba, Tizate			X	X	X	X	X	310,000.00	100,000.00
3	Adquisición de una ambulancia para la zona	Salud y nutrición	Juniguara, La Sosa, Los Arguetas, orégano, San Antonio Sur,, La Sosa Arriba, El Tizate.				X	X			2,600,000.00	100,000.00

4	Capacitación a las familias sobre la preparación de alimentos	Salud y nutrición	Buena Vista, San Antonio Sur			X	X					22,000.00	10,000.00
---	---	-------------------	------------------------------	--	--	---	---	--	--	--	--	-----------	-----------

(F-10)

Priorización de ideas de proyecto del Plan Zona Territorial

Departamento: La Paz **Municipio:** Santa Ana **Zona #:** 1 **Fecha:** 07/07/2023 **Temática:** Educación

Lugar: San Antonio Sur

TEMATICA: EDUCACION													
PRIORIDAD	NOMBRE DEL PROYECTO	SECTOR DE DEARROLLO	COMUNIDADES	# DE BENEFIC.	AÑO DE EJECUCION						COSTO APROXIMADO	APOORTE COMUNITARIO	
					22	23	24	25	26	27			
1	Gestionar pizarrones	Educacion	La Sosa Abajo,			X						12,000.00	
2	Compra de material didáctico	Educacion	La sosa abajo, La Teja, san Antonio sur			X	X					145,000.00	
3	Reparación de la escuela	Educacion	Órgano, San Antonio Sur, La sosa Arriba			X		X	X			430,000.00	
4	Construcción de un aula escolar	Educacion	Los Arguetas, El Tizate.				X					400,000.00	
5	Mejoramiento de módulos sanitarios.	Educacion	Buena Vista, La Sosa Arriba			X	X					110,000.00	

6	Adquisición de mobiliario	Educacion	Buena Vista, Juniguara, La Sosa Abajo, Orégano			X	X					142,000.00	
7	Reconstrucción de cerca	Educacion	La Sosa Abajo, Orégano, La Sosa Arriba				X					450,000.00	
8	Construcción de módulos sanitarios	Educacion	Los Arguetas, San Antonio del Sur,				X	X				80,000.00	

(F-10)

Priorizacion de ideas de proyecto del Plan Zona Territorial

Departamento: La Paz **Municipio:** Santa Ana **Zona #:** 1 **Fecha:** 07/07/2023

Temática: Recursos Naturales y Ambiente

Lugar: San Antonio Sur

TEMATICA: RECURSOS NATURALES Y AMBIENTE													
PRIORIDAD	NOMBRE DEL PROYECTO	SECTOR DE DEARROLLO	COMUNIDADES	# DE BENEFIC.	AÑO DE EJECUCION						COSTO APROXIMADO	APOORTE COMUNITARIO	
					22	23	24	25	26	27			
1	Siembra de árboles en las zonas deforestadas	Recursos naturales y ambiente	Buena Vista, San Antonio Sur			X						16,000.00	

2	Construcción de basureros	Recursos naturales y ambiente	Buena vista, La Sosa Abajo, La Teja.			X	X					37,000.00	
---	---------------------------	-------------------------------	--------------------------------------	--	--	---	---	--	--	--	--	-----------	--

(F-10)

Priorización de ideas de proyecto del Plan Zona Territorial

Departamento: La Paz

Municipio: Santa Ana

Zona #: 1

Fecha: 07/07/2023

Temática: Niñez

Lugar: San Antonio Sur

TEMATICA: NINEZ												
PRIORIDAD	NOMBRE DEL PROYECTO	SECTOR DE DEARROLLO	COMUNIDADES	# DE BENEFIC.	AÑO DE EJECUCION						COSTO APROXIMADO	APOORTE COMUNITARIO
					22	23	24	25	26	27		
1	Adquisición de útiles para incentivar la educación en la niñez	Niñez	Todas las comunidades			X	X	X	X	X	63,000.00	
2	Construir un centro recreativo	Niñez	Juniguara					X			70,000.00	

(F-10)

Priorización de ideas de

proyecto del Plan Zona Territorial

Departamento: La Paz Municipio: Santa Ana Zona #: 1 Fecha: 07/07/2023 Tematica: Juventud

Lugar: San Antonio Sur

TEMATICA: JUVENTUD												
PRIORIDAD	NOMBRE DEL PROYECTO	SECTOR DE DEARROLLO	COMUNIDAD ES	# DE BENEFIC.	AÑO DE EJECUCION						COSTO APROXIMADO	APOORTE COMUNITARIO
					22	23	24	25	26	27		
1	Implementación de talleres de carpintería	Juventud	Buena vista			X					20,000.00	
2	Capacitación para evitar el consumo de drogas	Juventud	Todas las comunidades				X				30,000.00	
3	Implementar talleres sobre mecánica, soldadura, carpintería	Juventud	El Tizate				X				60,000.00	

(F-10)

Priorización de ideas de

proyecto del Plan Zona Territorial

Departamento: La Paz

Municipio: Santa Ana

Zona #: 1

Fecha: 07/07/2023

Temática: Mujer

Lugar: San Antonio Sur

TEMATICA: MUJER												
PRIORIDAD	NOMBRE DEL PROYECTO	SECTOR DE DEARROLLO	COMUNIDADES	# DE BENEFIC.	AÑO DE EJECUCION						COSTO APROXIMADO	APOORTE COMUNITARIO
					22	23	24	25	26	27		
1	Implementación de un taller de Sastrería panadería etc.	Mujer	Buena Vista, La Sosa Abajo, El Oregano, San Antonio sur			X	X	X			140,000.00	

(F-10)

Priorización de ideas de

proyecto del Plan Zona Territorial

Departamento: La Paz Municipio: Santa Ana Zona #: 1 Fecha: 07/07/2023

Temática: Tercera edad

Lugar: San Antonio Sur

TEMATICA: TERCERA EDAD												
PRIORIDAD	NOMBRE DEL PROYECTO	SECTOR DE DEARROLLO	COMUNIDADES	# DE BENEFIC.	AÑO DE EJECUCION						COSTO APROXIMADO	APOORTE COMUNITARIO
					22	23	24	25	26	27		
1	Gestionar bono solidario	Tercera edad	Todas las comunidades			X	X	X	X	X	40,000.00	0.00
2	Adquisición de víveres para ancianos	Tercera Edad	Los Arguetas			X	X	X	X	X	20,000.00	0.00
3	Gestionar medicamentos para atención al adulto mayor	Tercera edad	La Teja Juniguara Buena Vista La Sosa Abajo La Sosa Arriba San Antonio Sur. Los Arguetas Orégano. Tizate.			X	X	X	X	X	100,000.00	0.00

(F-10)

Priorización de ideas de

proyecto del Plan Zona Territorial

Departamento: La Paz Municipio: Santa Ana Zona #: 1 Fecha: 07/07/2023

Temática: Vivienda

Lugar: San Antonio Sur

TEMATICA: VIVIENDA												
PRIORIDAD	NOMBRE DEL PROYECTO	SECTOR DE DEARROLLO	COMUNIDADES	# DE BENEFIC.	AÑO DE EJECUCION						COSTO APROXIMADO	APOORTE COMUNITARIO
					22	23	24	25	26	27		
1	Construcción de viviendas	Vivienda	El Tizate, La Teja, La Soza Abajo			X		X			1,290,000.00	
2	Mejoramamiento de viviendas	Vivienda	Buena Vista, Juniguara, Los Arguetas, San Antonio Sur			X	X	X			1,060,000.00	
3	Construcción de pisos letrinas y pilas	Vivienda	La Soza Abajo, La Teja, San Antonio Sur				X	X			435,000.00	

(F-10)

Priorización de ideas de

proyecto del Plan Zona Territorial

Departamento: La Paz Municipio: Santa Ana Zona #: 1 Fecha: 07/07/2023

Temática: Agua y Saneamiento

Lugar: San Antonio Sur

TEMATICA: AGUA Y SANAMIENTO												
PRIORIDAD	NOMBRE DEL PROYECTO	SECTOR DE DEARROLLO	COMUNIDADES	# DE BENEFIC.	AÑO DE EJECUCION						COSTO APROXIMADO	APOORTE COMUNITARIO
					22	23	24	25	26	27		
1	Reconstrucción de un proyecto de agua potable	Agua y Saneamiento	Juniguara								300,000.00	
2	Construcción de un rompe carga	Agua y Saneamiento	El Tizate				X				30,000.00	
3	Adquisición de pinturas para pintado de tanque	Agua y Saneamiento	El Tizate			X					1,500.00	
4	Implementación de filtros de agua	Agua y Saneamiento	La Sosa Abajo					X			2,000.00	
5	Apoyo con peritos con la rendición de cuentas anual de junta de agua	Agua y Saneamiento	San Antonio Sur			X	X	X	X	X	5,000.00	

(F-10)

Priorización de ideas de

proyecto del Plan Zona Territorial

Departamento: La Paz

Municipio: Santa Ana Zona #: 1

Fecha: 07/07/2023

Temática: Economía

Lugar: San Antonio Sur

TEMATICA: ECONOMIA												
PRIORIDAD	NOMBRE DEL PROYECTO	SECTOR DE DEARROLLO	COMUNIDADES	# DE BENEFIC.	AÑO DE EJECUCION						COSTO APROXIMADO	APOORTE COMUNITARIO
					22	23	24	25	26	27		
1	Generar apoyo de instituciones a grupos organizados	Economía	Buena Vista, Juniguara, Los Arguetas, San Antonio Sur			x	x	x	x	x	100,000.00	50,000.00
2	Organización de cajas rurales	Economía	Buena Vista, Juniguara, Los Arguetas				x				50,000..00	25,000.00

(F-10)

Priorización de ideas de

proyecto del Plan Zona Territorial

Departamento: La Paz Municipio: Santa Ana Zona #: 1 Fecha: 07/07/2023

Temática: Seguridad Alimentaria

Lugar: San Antonio Sur

TEMATICA:SEGURIDAD ALIMENTARIA												
PRIORIDAD	NOMBRE DEL PROYECTO	SECTOR DE DEARROLLO	COMUNIDADES	# DE BENEFIC.	AÑO DE EJECUCION						COSTO APROXIMADO	APOORTE COMUNITARIO
					22	23	24	25	26	27		
1	Adquisición de fertilizantes a productores	Seguridad alimentaria	Buena Vista, Juniguara, La Teja, Los Arguetas, El Orégano, La Sosa Arriba, El Tizate.			X	X	X	X	X	585,000.00	
2	Adquisición de semilla mejoradas	Seguridad alimentaria	Buena Vista, Orégano, La Sosa Arriba, El Tizate			X	X	X	X	X	270,000.00	
3	Capacitación de como preparar abonos organicos	Seguridad alimentaria	La Sosa Arriba			X					10,000.00	

(F-10)

Priorización de ideas de

proyecto del Plan Zona Territorial

Departamento: La Paz

Municipio: Santa Ana

Zona #: 1

Fecha: 07/07/2023

Temática: Tierra

Lugar: San Antonio Sur

TEMATICA: TIERRA												
PRIORIDAD	NOMBRE DEL PROYECTO	SECTOR DE DEARROLLO	COMUNIDAD ES	# DE BENEFIC.	AÑO DE EJECUCION						COSTO APROXIMADO	APOORTE COMUNITARIO
					22	23	24	25	26	27		
1	Capacitación sobre las técnicas de cultivo	Tierra	Buena Vista					X			10,000.00	
2	Adquisición de terreno a personas que no tiene acceso a un predio para cultivar	Tierra	La Teja				X				5,000.00	

(F-10)

Priorización de ideas de proyecto del Plan Zona Territorial

Departamento: La Paz

Municipio: Santa Ana

Zona #: 1

Fecha: 07/07/2023

Temática: Participación

Lugar: San Antonio Sur

TEMATICA: PARTICIPACION												
PRIORIDAD	NOMBRE DEL PROYECTO	SECTOR DE DEARROLLO	COMUNIDAD ES	# DE BENEFIC.	AÑO DE EJECUCION						COSTO APROXIMADO	APOORTE COMUNITARIO
					22	23	24	25	26	27		
1	Capacitación sobre la participación dentro de las organizaciones de sociedad civil	Participación	Toda la zona			X	X	X	X	X	70,000.00	

(F-10)

Priorizacion de ideas de

proyecto del Plan Zona Territorial

Departamento: La Paz Municipio: Santa Ana Zona #: 1 Fecha: 07/07/2023

Tematica: Seguridad Ciudadana

Lugar: San Antonio Sur

TEMATICA: SEGURIDAD CIUDADANA												
PRIORIDAD	NOMBRE DEL PROYECTO	SECTOR DE DEARROLLO	COMUNIDAD ES	# DE BENEFIC.	AÑO DE EJECUCION						COSTO APROXIMADO	APOORTE COMUNITARIO
					22	23	24	25	26	27		
1	Creación de mesas ciudadanas	Seguridad ciudadana	Toda la zona			x	X	X	X	X	100,0000.00	20,000.00
2	Capacitación a miembros auxiliares de la comunidad	Seguridad Ciudadana	Toda la zona			X	X	X	X	X	50,000.000	10,000.00

(F-10)

(F-10)

Priorizacion de ideas de proyecto del Plan Zona Territorial

Departamento: La Paz Municipio: Santa Ana Zona #: 1 Fecha: 07/07/2023

Tematica: Infraestructura Social

Lugar: San Antonio Sur

TEMATICA: INFRAESTRUCTURA												
PRIORIDAD	NOMBRE DEL PROYECTO	SECTOR DE DEARROLLO	COMUNIDADES	# DE BENEFIC.	AÑO DE EJECUCION						COSTO APROXIMADO	APOORTE COMUNITARIO
					22	23	24	25	26	27		
1	Mejoramamiento de carretera de la comunidad	Infraestructura Social	Buena Vista, Juniguara, La Teja, La Sosa Arriba, El Tizate.			X		X			1,700,000.00	
2	Construcción de casa comunal	Infraestructura Social	Buena Vista, La Sosa Abajo, La Teja, Oregano, La Sosa Arriba, El tizate,				X	X			750,000.00	
3	Proyecto de electrificación	Infraestructura Social	Buena Vista, La Sosa Abajo, La Teja, Orégano, San Antonio Sur, La Sosa Arriba, El Tizate,			X	X	X			3,300,000.00	
4	Construcción de huellas en partes críticas de la calle	Infraestructura Social	La Sosa Arriba, Los Arguetas, Orégano, San Antonio Sur,			X	X	X			1,300,000.00	
5	Construcción y adquisición de alcantarillado	Infraestructura Social	La Sosa Arriba, La Sosa Abajo, Los Arguetas,			X			X		950,000.00	

			El Orégano, San Antonio Sur, El Tizate.										
6	Construcción de un muro de contención en la escuela	Infraestructura Social	La Sosa Abajo.				X					50,000.00	

Plan Zona de Desarrollo Territorial

Departamento: La Paz Municipio: Santa Ana Zona # 2

Lugar: Estancias, Santa Ana, La Paz.

Comunidades:

1. Agua Caliente.
2. Santa Lucía.
3. Tempisque.
4. Saca de Agua.
5. Estancias.
6. La Losa.
7. Agua Blanca.
8. Hornos.

(F-10)

Priorizacion de ideas de proyecto del Plan Zona Territorial

Departamento: La Paz Municipio: Santa Ana Zona #: 2 Fecha: 10/07/2023

Temática: Ordenamiento Territorial

Lugar: Estancias

TEMATICA: ORDENAMIENTO TERRITORIAL

	NOMBRE DEL PROYECTO				AÑO DE EJECUCION		
--	---------------------	--	--	--	------------------	--	--

PRIORIDAD		SECTOR DE DEARROLLO	COMUNIDADES	# DE BENEFIC.	22	23	24	25	26	27	COSTO APROXIMADO	APOORTE COMUNITARIO
1	Delimitación de la comunidad	Ordenamiento Territorial	Agua blanca, agua caliente, estancias			X		X			10,000.00	
2	Delimitación de la fuente de agua	Ordenamiento Territorial	Agua Blanca, Agua Caliente, Estancias				X				10,000.00	
3	Construir cerco en micro cuenca las crucitas	Ordenamiento Territorial	Estancias				X	X	X		40,000	
4	Siembra de barreras vivas en zonas vulnerables	Ordenamiento Territorial	Estancias				X	X	X		20,000	
5	Cercar nueva micro cuenca para anexo	Ordenamiento Territorial	Estancias				X				15,000	
6	Delimitación y legalización de nueva micro cuenca	Ordenamiento Territorial	Estancias					X	X		3,000	
7	Protección de la flora y fauna de la comunidad	Ordenamiento Territorial	Estancias					X	X		4,000	

8	Reforestación de la quebrada la guaruma a Estancias	Ordenamiento Territorial	Estancias							X	X	50,000	
---	---	--------------------------	-----------	--	--	--	--	--	--	---	---	--------	--

(F-10)

Priorización de ideas de proyecto del Plan Zona Territorial

Departamento: La Paz **Municipio:** Santa Ana Zona #:2 **Fecha:** 10/07/2023

Temática: Salud y Nutricion

Lugar: Estancias

TEMATICA: SALUD Y NUTRICION													
PRIORIDAD	NOMBRE DEL PROYECTO	SECTOR DE DEARROLLO	COMUNIDADES	# DE BENEFIC.	AÑO DE EJECUCION						COSTO APROXIMADO	APOORTE COMUNITARIO	
					22	23	24	25	26	27			
1	Implementar un botiquín para la comunidad	Salud Y Nutrición	Agua Blanca, Agua Caliente, La Losa, Saca De Agua, Santa			X	X					1,065,000.00	

			Lucia, Tempisque.									
2	Adquisición de una ambulancia para la zona	Salud Y Nutrición	Agua Blanca, Agua Caliente, Estancias, La Losa, Saca de Agua, Santa Lucia, El Tempisque.			X	X	X	X	5,100,000.00		
3	Implementación de huertos familiares	Salud y Nutrición	Estancias, Los Hornos, La Losa, Santa Lucia, El Tempisque			X	X	X	X	340,000.00		
4	Capacitaciones sobre preparación de alimentos.		Estancias, Hornos,			X	X	X	X	3,000.00	Seguridad Alimentaria	

(F-10)

Priorización de ideas de proyecto del Plan Zona Territorial

Departamento: La Paz

Municipio: Santa Ana Zona #: 2 Fecha: 10/07/2023

Temática: Educación

Lugar: Estancias

TEMATICA: EDUCACION												
PRIORIDAD	NOMBRE DEL PROYECTO	SECTOR DE DEARROLLO	COMUNIDADES	# DE BENEFIC.	AÑO DE EJECUCION						COSTO APROXIMADO	APOORTE COMUNITARIO
					22	23	24	25	26	27		
1	Adquisición de mobiliario escolar	Educación	Agua Blanca, Estancias, La Losa, Santa Lucia			X	X	X			310,000.00	
2	Adquisición de útiles escolares	Educación	Agua Caliente, Saca de Agua,			X		X		X	65,000.00	
3	Reparación de la escuela	Educación	Agua Blanca, La Losa, Santa Lucia,				X	X			550,000.00	
4	Adquisición de material didáctico	Educación	Estancias,						X		30,000.00	
5	Construcción de aulas escolares	Educación	Hornos, Tempisque				X		X		630,000.00	
6	Construcción de baños escolares	Educación	Estancias					X			30,000.00	

(F-10)

Priorización de ideas de proyecto del Plan Zona Territorial

Departamento: La Paz
Temática: Recursos Naturales y

Municipio: Santa Ana Zona #: 2 **Fecha:** 10/07/2023
 Ambiente

Lugar: Estancias

TEMATICA: RECURSOS NATURALES Y AMBIENTE												
PRIORIDAD	NOMBRE DEL PROYECTO	SECTOR DE DEARROLLO	COMUNIDADES	# DE BENEFIC.	AÑO DE EJECUCION						COSTO APROXIMADO	APOORTE COMUNITARIO
					22	23	24	25	26	27		
1	Reforestación y protección de plantas en áreas reservadas.		Estancias, La Losa, Los Hornos			X	X	X	X	X	29,000.00	
2	Construcción de fogones mejorados		Hornos						X		40,000.00	
3	Construcción de basureros		Agua Blanca, Estancias, Saca de Agua			X	X	X	X		89,000.00	
4	Construcción de letrinas		Hornos, Agua Caliente, Santa Lucia.			X	X	X	X	X	98,000.000	

(F-10)

Priorizacion de ideas de proyecto del Plan Zona Territorial

Departamento: La Paz **Municipio:** Santa Ana Zona #:2 **Fecha:** 10/07/2023

Temática: Niñez

Lugar: Estancias

TEMATICA: NINEZ												
PRIORIDAD	NOMBRE DEL PROYECTO	SECTOR DE DEARROLLO	COMUNIDAD ES	# DE BENEFIC.	AÑO DE EJECUCION						COSTO APROXIMADO	APOORTE COMUNITARIO
					22	23	24	25	26	27		
1	Crear un fondo o recursos para niños de escasos recursos	Niñez	La Losa, Saca de Agua,			X	X	X	X	X	30,000.00	
2	Construcción de un centro recreativo	Niñez	Los Hornos, Saca de Agua,				X	X			750,000.00	
3	Adquisición de kit educativos para niños de escasos recursos	Niñez	Estancias, Santa Lucia			X			X	X	175,000.00	

(F-10)

Priorizacion de ideas de proyecto del Plan Zona Territorial

Departamento: La Paz **Municipio:** Santa Ana Zona #:2 **Fecha:** 10/07/2023

Tematica: Juventud

Lugar: Estancias

TEMATICA: JUVENTUD												
PRIORIDAD	NOMBRE DEL PROYECTO	SECTOR DE DEARROLLO	COMUNIDAD ES	# DE BENEFIC.	AÑO DE EJECUCION						COSTO APROXIMADO	APOORTE COMUNITARIO
					22	23	24	25	26	27		
1	Implementar talleres para jovenes	Juventud	Agua Blanca, Saca de Agua, Santa Lucia.			X		X		X	250,000.00	

2	Capacitación sobre los efectos de las drogas y el alcohol	Juventud	Santa Lucia, Saca de Agua, La Losa.			X		X		X	50,000.00	
---	---	----------	-------------------------------------	--	--	---	--	---	--	---	-----------	--

(F-10)

Priorizacion de ideas de proyecto del Plan Zona Territorial

Departamento: La Paz **Municipio:** Santa Ana Zona #:2 **Fecha:** 10/07/2023

Tematica: Mujer

Lugar: Estancias

TEMATICA: MUJER													
PRIORIDAD	NOMBRE DEL PROYECTO	SECTOR DE DEARROLLO	COMUNIDADES	# DE BENEFIC.	AÑO DE EJECUCION						COSTO APROXIMADO	APOORTE COMUNITARIO	
					22	23	24	25	26	27			
1	Implementación de un taller	Mujer	Agua Blanca, Agua Caliente, La Losa, Saca de Agua, Santa Lucia			X	X	X			X	143,000.00	
2	Implementar capacitaciones	Mujer	Estancias, El Tempisque				X		X			9,000.00	
3	Organizar grupos de mujeres para que sean beneficiadas con proyecto	Mujer	Estancias, Hornos				X	X				14,000.00	

(F-10)

Priorizacion de ideas de

proyecto del Plan Zona Territorial

Departamento: La Paz Municipio: Santa Ana Zona #: 2 Fecha: 10/07/2023

Tematica: Tercera Edad

Lugar: Estancias

TEMATICA: TERCERA EDAD												
PRIORIDAD	NOMBRE DEL PROYECTO	SECTOR DE DEARROLLO	COMUNIDAD ES	# DE BENEFIC.	AÑO DE EJECUCION						COSTO APROXIMADO	APOORTE COMUNITARIO
					22	23	24	25	26	27		
1	Crear un bono para las personas de la tercera edad	Tercera Edad	Todas las comunidades			X	X	X	X	X	600,000.00	

(F-10)

Priorizacion de ideas de proyecto del Plan Zona Territorial

Departamento: La Paz Municipio: Santa Ana Zona #: 2 Fecha: 10/07/2023

Tematica: Vivienda

Lugar: Estancias

TEMATICA: VIVIENDA												
PRIORIDAD	NOMBRE DEL PROYECTO	SECTOR DE DEARROLLO	COMUNIDAD ES	# DE BENEFIC.	AÑO DE EJECUCION						COSTO APROXIMADO	APOORTE COMUNITARIO
					22	23	24	25	26	27		
1	Construcción de pilas	Vivienda	Tempisque, Santa Lucia, Saca de Agua,			X	X	X			1,250,000.00	

			La Losa, Hornos, Agua Caliente,									
2	Mejoramiento de vivienda	Vivienda	Agua Blanca, Agua Caliente, Estancias, La Losa, Saca de Agua, Santa Lucia, El Tempisque.			X	X	X	X			2,455,000.00
3	Construcción de pilas.	Vivienda	Agua Caliente, Estancias, Hornos, La Losa, Saca de Agua, Santa Lucia.			X	X	X	X			3,350,000.00
4	Proyecto de letrización	Vivienda	Agua Caliente, Hornos, La Losa, Saca de Agua, El Tempisque			X		X				440,000.00

(F-10)

Priorización de ideas de proyecto del Plan Zona Territorial

Departamento: La Paz

Municipio: Santa Ana Zona #: 2 Fecha: 10/07/2023

Temática: Agua y Saneamiento

Lugar: Estancias

TEMATICA: AGUA Y SANAMIENTO												
PRIORIDAD	NOMBRE DEL PROYECTO	SECTOR DE DEARROLLO	COMUNIDADES	# DE BENEFIC.	AÑO DE EJECUCION						COSTO APROXIMADO	APOORTE COMUNITARIO
					22	23	24	25	26	27		
1	Proyecto de mejoramiento de agua.	Agua y saneamiento	Agua Caliente, Hornos, La Losa, Saca de Agua,			X	X				2,670,000.00	
2	Compra de una nueva micro cuenca para anexo del proyecto de agua	Agua y saneamiento	Estancias				X	X	X	X	100,000.00	
3	Construcción del proyecto de agua potable	Agua y saneamiento	El Tempisque						X		400,000.00	
4	Ampliación del proyecto de agua.	Agua y saneamiento	Santa Lucia				X	X			1,200,000.00	

(F-10)

Priorización de ideas de proyecto del Plan Zona Territorial

Departamento: La Paz

Municipio: Santa Ana Zona #: 2 Fecha: 10/07/2023

Temática: Economía

Lugar: Estancias

TEMATICA: ECONOMIA												
PRIORIDAD	NOMBRE DEL PROYECTO	SECTOR DE DEARROLLO	COMUNIDADES	# DE BENEFIC.	AÑO DE EJECUCION						COSTO APROXIMADO	APOORTE COMUNITARIO
					22	23	24	25	26	27		
1	Apoyo a los micro empresarios	Economía	Saca de agua, La losa			X					100,000.00	
2	Aumentar la producción de granos básicos	Economía	La losa, Saca de agua.			X		X		X	90,00000	
3	Ampliar los sistemas de producción para generar empleo	Economía	Todas las comunidades			X	X	X	X	X	120,000.00	
4	Mejorar la producción agropecuaria con fines de exportación	Economía	Agua Caliente				X	X	X		280,000.00	
5	Implementación de una bodega de granos básicos	Economía	Agua Caliente,				X	X	X	X	250,000.00	

(F-10)

Priorizacion de ideas de proyecto del Plan Zona Territorial

Departamento: La Paz Municipio: Santa Ana Zona #:2 Fecha: 10/07/2023

Tematica: Seguridad Alimentaria

Lugar: Estancias

TEMATICA:SEGURIDAD ALIMENTARIA												
PRIORIDAD	NOMBRE DEL PROYECTO	SECTOR DE DEARROLLO	COMUNIDADES	# DE BENEFIC.	AÑO DE EJECUCION						COSTO APROXIMADO	APOORTE COMUNITARIO
					22	23	24	25	26	27		
1	Adquisición de fertilizantes a productores	Seguridad Alimentaria	Agua Caliente, La Losa, Saca de Agua, Santa Lucia, El Tempisque.			X	X	X	X	X	724,000.00	
2	Implementación de huertos familiares	Seguridad Alimentaria	Estancias, Hornos, Saca de Agua,			X	X	X	X	X	370,000.00	
3	Adquisición de semillas mejoradas	Seguridad Alimentaria	Estancias, Hornos, La Losa, Santa Lucia				X	X	X	X	460,000.00	

(F-10)

Priorizacion de ideas de proyecto del Plan Zona Territorial

Departamento: La Paz

Municipio: Santa Ana Zona #: 2

Fecha: 10/07/2023

Tematica: Tierra

Lugar: Estancias

TEMATICA: TIERRA												
PRIORIDAD	NOMBRE DEL PROYECTO	SECTOR DE DEARROLLO	COMUNIDADES	# DE BENEFIC.	AÑO DE EJECUCION						COSTO APROXIMADO	APOORTE COMUNITARIO
					22	23	24	25	26	27		
1	Legalizar el predio que corresponde a la casa de oración	Tierra	Santa Lucia			X					5,000.00	
2	Legalización de tierras mediante dominios plenos	Tierra	Estancias, Hornos, Santa Lucia				X	X			210,000.00	
3	Delimitación entre los terrenos	Tierra	Hornos				X				100,000.00	
4	Adquisición de dominios plenos a la corporación municipal	Tierra	Santa Lucia				X				10,000.00	
5	Capacitación para mejoramiento de tierras	Tierra	Saca de Agua				X				2,000.00	

(F-10)

Priorizacion de ideas de proyecto del Plan Zona Territorial

Departamento: La Paz **Municipio:** Santa Ana Zona #: 2 **Fecha:** 10/07/2023

Tematica: Participación

Lugar: Estancias

TEMATICA: PARTICIPACION

PRIORIDAD	NOMBRE DEL PROYECTO	SECTOR DE DEARROLLO	COMUNIDADES	# DE BENEFIC.	AÑO DE EJECUCION						COSTO APROXIMADO	APORTE COMUNITARIO
					22	23	24	25	26	27		
1	Implementar talleres de: Repostería, ebanistería, floristería, manualidades entre otros	Participación	Todas las comunidades				X	X	X	X	50,000.00	
2	Capacitaciones sobre valores sociales-éticos y morales	Participación	Todas las comunidades				X	X	X	X	5,000.00	
3	Adquisición de un apoyo económico para los grupos organizados de la comunidad	Participación	Todas las comunidades				X	X	X	X	50,000.00	
4	Implementar fondos económicos para que los miembros del patronato puedan movilizarse a reuniones a otros lugares	Participación	Todas las comunidades				X	X	X	X	8,000.00	

(F-10)

Priorización de ideas de proyecto del Plan Zona Territorial

Departamento: La Paz **Municipio:** Santa Ana Zona #: 2 **Fecha:** 10/07/2023

Temática: Seguridad Ciudadana

Lugar: Estancias

TEMATICA: SEGURIDAD CIUDADANA												
PRIORIDAD	NOMBRE DEL PROYECTO	SECTOR DE DEARROLLO	COMUNIDADES	# DE BENEFIC.	AÑO DE EJECUCION						COSTO APROXIMADO	APOORTE COMUNITARIO
					22	23	24	25	26	27		

(F-10)

Priorizacion de ideas de proyecto del Plan Zona Territorial

Departamento: La Paz **Municipio:** Santa Ana Zona #: 2 **Fecha:** 10/07/2023

Tematica: Infraestructura Social

Lugar: Estancias

TEMATICA: INFRAESTRUCTURA												
PRIORIDAD	NOMBRE DEL PROYECTO	SECTOR DE DEARROLLO	COMUNIDADES	# DE BENEFIC.	AÑO DE EJECUCION						COSTO APROXIMADO	APOORTE COMUNITARIO
					22	23	24	25	26	27		
1	Reparación de calles	Infraestructura Social	Agua Blanca, Agua Caliente, Estancias, Hornos, La Losa, Saca de Agua, Tempisque			X	X	X	X	X	4,800,000.00	

2	Construcción de un puente	Infraestructura Social	Hornos, La Losa			X						2,500,000.00	
3	Construcción de una casa comunal	Infraestructura Social	Agua Blanca, Agua Caliente, La Losa, Tempisque				X	X	X			360,000.00	
4	Ampliación de luz eléctrica	Infraestructura Social	Agua Caliente, Estancias, Tempisque				X	X	X	X		1,250,000.00	
5	Reparación de escuelas	Infraestructura Social	Agua Blanca, El tempisque				X	X				330,000.00	
6	Construcción de caja puente	Infraestructura Social	Santa Lucia				X					100,000.00	
7	Mejoramiento de la cancha de futbol	Infraestructura Social	Hornos, Saca de Agua, Santa Lucia.			X		X	X			400,000.00	

(F-10)

Priorizacion de ideas de proyecto del Plan Zona Territorial

Departamento: La Paz **Municipio:** Santa Ana Zona #: **Fecha:** 10/07/2023

Tematica: Turismo

Lugar: Estancias

Plan Zona de Desarrollo Territorial

Departamento: **La Paz** Municipio: **Santa Ana** Zona # **3** Lugar: **Kukinka, Santa Ana, La Paz.**

Comunidades:

1. Dormitorio.
2. Suyatal.
3. Cucierna.
4. Kukinka.
5. Muzula.
6. Matazano

TEMATICA: TURISMO

PRIORIDAD	NOMBRE DEL PROYECTO	SECTOR DE DEARROLLO	COMUNIDAD ES	# DE BENEFIC.	AÑO DE EJECUCION						COSTO APROXIMADO	APOORTE COMUNITARIO
					22	23	24	25	26	27		
1	Acondicionamiento de balneario la Arenera		Toda la zona			X	X	X	X	X	600,000.00	

(F-10)

Priorizacion de ideas de proyecto del Plan Zona Territorial

Departamento: La Paz **Municipio:** Santa Ana Zona #: 3 **Fecha:** 12/07/2023

Tematica:

Lugar: Kukinka

TEMATICA: ORDENAMIENTO TERRITORIAL												
PRIORIDAD	NOMBRE DEL PROYECTO	SECTOR DE DEARROLLO	COMUNIDADES	# DE BENEFIC.	AÑO DE EJECUCION						COSTO APROXIMADO	APOORTE COMUNITARIO
					22	23	24	25	26	27		
		Ordenamiento Territorial										

(F-10)

Priorizacion de ideas de proyecto del Plan Zona Territorial

Departamento: La Paz **Municipio:** Santa Ana Zona #:3 **Fecha:** 12/07/2023

Tematica: Salud y Nutricion

Lugar: Kukinka

TEMATICA: SALUD Y NUTRICION												
PRIORIDAD	NOMBRE DEL PROYECTO	SECTOR DE DEARROLLO	COMUNIDADES	# DE BENEFIC.	AÑO DE EJECUCION						COSTO APROXIMADO	APOORTE COMUNITARIO
					22	23	24	25	26	27		
1	Mejoramiento del agua	Salud y Nutrición	Cucierna, Suyatal				X				4,000.00	

2	Proyecto de letrización	Salud y Nutrición	Dormitorio					X			200,000.00	
3	Construcción de huertos familiares	Salud y Nutrición	Dormitorio, Kukinka, Matazano			X		X	X		133,000.00	
4	Construcciones de fogones mejorados	Salud y Nutrición	Cucierna, Matazano, Suyatal.				X	X			200,000.00	

(F-10)

Priorización de ideas de proyecto del Plan Zona Territorial

Departamento: La Paz **Municipio:** Santa Ana Zona #: 3 **Fecha:** 12/07/2023

Temática: educación

Lugar: Kukinka

TEMÁTICA: EDUCACION												
PRIORIDAD	NOMBRE DEL PROYECTO	SECTOR DE DEARROLLO	COMUNIDADES	# DE BENEFIC.	AÑO DE EJECUCION						COSTO APROXIMADO	APOORTE COMUNITARIO
					22	23	24	25	26	27		
1	Compra de muebles archivos para la escuela	Educacion	Dormitorio, Muzula,			X	X				125,000.00	
2	Mejoramiento del centro escolar	Educacion				X						
3	Construcción de una escuela	Educacion	Cucierna, Muzula			X	X				500,000.00	

4	Construcción de baño escolar de módulos sanitarios	Educacion	Kukinka			X						70,000.00	
5	Construcción de kinder	Educacion	Domitorio, Matazano, Musula, Regadillo,				X	X				1,050,000.00	
6	Adquisición de una plaza para maestros	Educacion	Cucierna, Matazano, Suyatal.				X	X				30,000.00	

(F-10)

Priorizacion de ideas de proyecto del Plan Zona Territorial

Departamento: La Paz **Municipio:** Santa Ana Zona #: 4 **Fecha:** 12/07/2023

Temática: Recursos Naturales y ambiente

Lugar: Kukinka

TEMATICA: RECURSOS NATURALES Y AMBIENTE													
PRIORIDAD	NOMBRE DEL PROYECTO	SECTOR DE DEARROLLO	COMUNIDADES	# DE BENEFIC.	AÑO DE EJECUCION						COSTO APROXIMADO	APOORTE COMUNITARIO	
					22	23	24	25	26	27			
1	Construcción fogones mejorados	Recursos naturales y ambiente	Cucierna, Matazano, Suyatal.				X					100,000.00	

2	Construcción de letrinas Sanitarias	Recursos naturales y ambiente	Cucierna, Suyatal					X			120,000.00	
3	Construir basureros públicos	Recursos naturales y ambiente	Cucierna, Dormitorio, Suyatal.					X	X		140,000.00	
4	Reforestación de las zonas deforestadas	Recursos naturales y ambiente						X		X		

(F-10)

Priorización de ideas de proyecto del Plan Zona Territorial

Departamento: La Paz **Municipio:** Santa Ana Zona #: 3 **Fecha:** 12/07/2023

Temática: Niñez

Lugar: Kukinka

TEMATICA: NINEZ												
PRIORIDAD	NOMBRE DEL PROYECTO	SECTOR DE DEARROLLO	COMUNIDADES	# DE BENEFIC.	AÑO DE EJECUCION						COSTO APROXIMADO	APOORTE COMUNITARIO
					22	23	24	25	26	27		
1	Crear un fondo o recursos para niños de escasos recursos	Niñez	Cucierna,									
2	Capacitación sobre efectos del alcoholismo.	Niñez	Dormitorio, Matazano, Muzula,			X					9,000.00	

3	Crear un fondo o recursos para niños de escasos recursos	Niñez	Cucierna, Suyatal				X				160,000.00	
4	Construir un parque infantil	Niñez	Cucierna, Suyatal					X			200,000.00	
5	Construcción de tres casetas para cancha de futbol	Niñez	Kukinka, Matazano			X	X				70,000.00	

(F-10)

Priorizacion de ideas de proyecto del Plan Zona Territorial

Departamento: La Paz **Municipio:** Santa Ana Zona #: 3 **Fecha:** 12/07/2023

Tematica: Juventud

Lugar: Kukinka

TEMATICA: JUVENTUD												
PRIORIDAD	NOMBRE DEL PROYECTO	SECTOR DE DEARROLLO	COMUNIDAD ES	# DE BENEFIC.	AÑO DE EJECUCION						COSTO APROXIMADO	APOORTE COMUNITARIO
					22	23	24	25	26	27		
1	Generar nuevos empleos para la juventud y evitar la vagancia (micro empresa)	Juventud	Toda la zona					X			50,000.00	
2	Capacitación sobre embarazos a temprana edad	Juventud	Toda la zona						X		6,000.00	

3	Charlas educativas sobre los efectos del alcohol	Juventud	Toda la zona							X	X	40,000.00	
4	Realización sobre charlas sobre embarazos a temprana edad	Juventud	Toda la zona							X	X	6,000.00	

(F-10)

Priorización de ideas de proyecto del Plan Zona Territorial

Departamento: La Paz **Municipio:** Santa Ana Zona #: 3 **Fecha:** 12/07/2023

Temática: Mujer

Lugar: Kukinka

TEMATICA: MUJER													
PRIORIDAD	NOMBRE DEL PROYECTO	SECTOR DE DEARROLLO	COMUNIDAD ES	# DE BENEFIC.	AÑO DE EJECUCION						COSTO APROXIMADO	APOORTE COMUNITARIO	
					22	23	24	25	26	27			
1	Brindar capacitaciones a grupo de mujeres sobre planificación familiar.	Mujer	Toda la zona			X	X					30,000.00	3,000.00
2	Formación de micro empresas de Encurtido	Mujer	Toda la zona				X					50,000.00	5,000.00
3	Capacitación sobre la planificación familiar	Mujer	Toda la zona				X					2,000.00	200.00

(F-10)

Priorización de ideas de proyecto del Plan Zona Territorial

Departamento: La Paz **Municipio:** Santa Ana Zona #: 3 **Fecha:** 12/07/2023

Temática: Tercera Edad

Lugar: Santa Ana

TEMATICA: TERCERA EDAD												
PRIORIDAD	NOMBRE DEL PROYECTO	SECTOR DE DEARROLLO	COMUNIDADES	# DE BENEFIC.	AÑO DE EJECUCION						COSTO APROXIMADO	APOORTE COMUNITARIO
					22	23	24	25	26	27		
1	Construcción de casa hogar	Tercera Edad	Toda la zona					X			80,000.00	8,000.00
2	Brindar apoyo a la tercera edad	Tercera Edad	Toda la zona						X		5,000.00	500.00
3	Bonificación mensual a los habitantes de la tercera edad.	Tercera Edad	Toda la zona						X	X	20,000.00	2,000.00

(F-10)

Priorización de ideas de proyecto del Plan Zona Territorial

Departamento: La Paz Municipio: Santa Ana Zona #:3 Fecha: 12/07/2023

Temática:

Lugar: S Kukinka

TEMATICA: VIVIENDA												
PRIORIDAD	NOMBRE DEL PROYECTO	SECTOR DE DEARROLLO	COMUNIDADES	# DE BENEFIC.	AÑO DE EJECUCION						COSTO APROXIMADO	APORTE COMUNITARIO
					22	23	24	25	26	27		
1	Construcción de nuevas viviendas	Vivienda	Cucierna, Dormitorio, Kukinka, Matazano, Suyatal			X	X	X	X		1,720,000.00	
2	Mejoramiento de piso de las viviendas	Vivienda	Cucierna, Kukinka, Suyatal					X		X	3400,000.00	
3	Mejoramiento viviendas	Vivienda	Dormitorio, Matazano, Muzula			X	X	X	X	X	950,000.00	
4	Mejoramiento de los techos de las viviendas	Vivienda	Cucierna, Suyatal						X		40,000.00	

5	Construcción de baños pilas y letrinas	Vivienda	Cucierna, Kukinka, Suyatal, Dormitorio			X				X		620,000.00	
---	--	----------	---	--	--	---	--	--	--	---	--	------------	--

(F-10)

Priorizacion de ideas de proyecto del Plan Zona Territorial

Departamento: La Paz **Municipio:** Santa Ana Zona #: 3 **Fecha:** 12/07/2023

Temática: Agua y saneamiento

Lugar: Kukinka

TEMATICA: AGUA Y SANAMIENTO													
PRIORIDAD	NOMBRE DEL PROYECTO	SECTOR DE DEARROLLO	COMUNIDADES	# DE BENEFIC.	AÑO DE EJECUCION						COSTO APROXIMADO	APOORTE COMUNITARIO	
					22	23	24	25	26	27			
1	Ampliación del proyecto de agua potable.	Agua y Saneamiento	Dormitorio, Kukinka, Muzula, Regadillo, Suyatal.			X	X				X	1,6300,000.00	
2	Mantenimiento fuente de agua	Agua y Saneamiento	Kukinka, Suyatal,			X	X	X	X	X		30,000.00	
3	Cloración de agua	Agua y Saneamiento	Cucierna, Suyatal				X					30,000.00	

4	Construcción de proyecto de agua potable	Agua y Saneamiento	Cucierna, Matazano				X		X		1,150,000.00	
5	Mejoramiento proyecto de agua	Agua y Saneamiento	Kukinka, Muzula				X				1,100,000.00	
6	Construcción de cerca en tanque	Agua y Saneamiento	Kukinaka				X				100,000.00	
7	Limpieza de calles	Agua y Saneamiento	Kukinka, Regadillo, Suyatal.			X	X	X	X	X	45,000.00	

(F-10)

Priorización de ideas de proyecto del Plan Zona Territorial

Departamento: La Paz **Municipio:** Santa Ana Zona #: 3 **Fecha:** 12/07/2023

Temática: Economía

Lugar: Kukinka

TEMATICA: ECONOMIA												
PRIORIDAD	NOMBRE DEL PROYECTO	SECTOR DE DEARROLLO	COMUNIDAD ES	# DE BENEFIC.	AÑO DE EJECUCION						COSTO APROXIMADO	APOORTE COMUNITARIO
					22	23	24	25	26	27		
1	Crear una micro empresa de encurtido	Economía	Toda la zona				X				15,000.00	1,500.00
2	Aumentar la producción de granos básicos atreves de semillas mejoradas	Economía	Toda la zona			X	X				10,000.00	1,000.00
3	Implementación de un taller de sastrería	Economía	Toda la zona					X	X		5,000.00	500.00

3	Implementacion de cajas rurales	Economía	Muzula, dormitorio y matazano				X					150,000.00	1,500.00

(F-10)

Priorizacion de ideas de proyecto del Plan Zona Territorial

Departamento: La Paz **Municipio:** Santa Ana Zona #:3 **Fecha:** 12/07/2023

Tematica: Tierra

Lugar: Kukinka

TEMATICA: TIERRA												
PRIORIDAD	NOMBRE DEL PROYECTO	SECTOR DE DEARROLLO	COMUNIDAD ES	# DE BENEFIC.	AÑO DE EJECUCION						COSTO APROXIMADO	APORTE COMUNITARIO
					22	23	24	25	26	27		
1	Obtención de terrenos para cultivar	Tierra	Cucierna, Readillo, Suyatal				X	X		X	40,000.00	

2	Capacitación para mejoramiento de tierras	Tierra	Cucierna, Matazano, Muzula, Suyatal.			X	X					17,000.00	
---	---	--------	---	--	--	---	---	--	--	--	--	-----------	--

(F-10)

Priorización de ideas de proyecto del Plan Zona Territorial

Departamento: La Paz **Municipio:** Santa Ana Zona #: 3 **Fecha:** 12/07/2023

Temática: Participación

Lugar: Kukinka

TEMATICA: PARTICIPACION												
PRIORIDAD	NOMBRE DEL PROYECTO	SECTOR DE DEARROLLO	COMUNIDADES	# DE BENEFIC.	AÑO DE EJECUCION						COSTO APROXIMADO	APOORTE COMUNITARIO
					22	23	24	25	26	27		
1	Capacitar a los jóvenes para que se involucren en las actividades que se realizan dentro y fuera de la comunidad.		Cucierna, Matazano, Muzula, Suyatal				X	X			33,000.00	
2	Capacitación para motivar a la población que se involucre en los procesos de participación.		Matazano, Regadillo					X		X	52,000.00	

(F-10)

Priorización de ideas de

proyecto del Plan Zona Territorial

Departamento: La Paz Municipio: Santa Ana Zona #: Fecha: 12/07/2023

Temática: Seguridad Ciudadana

Lugar: Kukinka

TEMATICA: SEGURIDAD CIUDADANA												
PRIORIDAD	NOMBRE DEL PROYECTO	SECTOR DE DEARROLLO	COMUNIDADES	# DE BENEFIC.	AÑO DE EJECUCION						COSTO APROXIMADO	APOORTE COMUNITARIO
					22	23	24	25	26	27		
1	Construcción de una posta policial.	Seguridad Ciudadana	Cucierna, Kuki nka, Suyatal					X		X	215,000.00	
2	Brindar capacitación sobre seguridad ciudadana	Seguridad Ciudadana	Cucierna, Muzula, Suyatal				X	X			8,000.00	
3	Implementación de mesas de seguridad ciudadana.	Seguridad Ciudadana	Cucierna, Matazano regadillo				X	X	X	X	14,000.00	
4	Aumentar la vigilancia en la comunidad	Seguridad Ciudadana	Kukinka, Suyatal				X	X	X	X	7,000.00	
5	Re-organización de mesas de seguridad ciudadana	Seguridad Ciudadana	Matazano				X				10,000.00	

(F-10)

Priorización de ideas de

proyecto del Plan Zona Territorial

Departamento: La Paz Municipio: Santa Ana Zona #: 3 Fecha: 12/07/2023

Temática: INFRAESTRUCTURA SOCIAL

Lugar: Kukinka

TEMÁTICA: INFRAESTRUCTURA SOCIAL												
PRIORIDAD	NOMBRE DEL PROYECTO	SECTOR DE DEARROLLO	COMUNIDADES	# DE BENEFIC.	AÑO DE EJECUCION						COSTO APROXIMADO	APOORTE COMUNITARIO
					22	23	24	25	26	27		
1	Reparación de carretera	Infraestructura Social	Cucierna, Dormitorio, Kukinka, Matazano, Muzula, Suyatal	200 y mas		X	X				1,600,000.00	500,000.00
2	Construcción de casa comunal	Infraestructura Social	Cucierna, Dormitorio, Suyatal	Mas de 200			X		X		200,000.00	100,000.0
3	Proyecto de luz eléctrica	Infraestructura Social	Cucierna, Dormitorio, Matano, Suyatal				X	X		X	2,600,000.00	
4	Ampliación de energía Eléctrica	Infraestructura Social	Kukinka, Muzula,				X				800,000.00	
5	Reconstrucción de puente	Infraestructura Social	Cucierna, Matazano, Suyatal				X		X		310,000.00	

6	Adquisición de alcantarilla	Infraestructura Social	Dormitorio, Kukinka, Mtazano			X		X			330,000.00	
7	Mejoramiento de repello de la casa comunal	Infraestructura Social	Kukinka, Suyatal				X		X		110,000.00	
8	Mejoramiento de viviendas	Infraestructura Social	Kukinka					X			80,000.00	
9	Apertura de 6 kilómetros de carretera	Infraestructura social	Matazano					X			200,000.00	
10	Construcción de un parque	Infraestructura social	Matazano							X	200,000.00	
11	Construcción y adquisición de alcantarillado	Infraestructura social	Regadillo			X					150,000.0	
12	Ampliación de la escuela	Infraestructura social	Regadillo				X				150,000.0	

Plan Zona de Desarrollo Territorial

Departamento: **La Paz**

Municipio: **Santa Ana**

Zona # **4**

Lugar: **Santa Ana, La Paz.**

Comunidades:

7. Llana grande
8. Zacaton
9. San Antonio norte
10. Zacate blanco
11. San Miguel
12. La flor
13. Corintio
14. Barrio Miramar
15. Santa ana

(F-10)

Priorización de ideas de

proyecto del Plan Zona Territorial

Departamento: La Paz Municipio: Santa Ana Zona #:4 Fecha: 14/07/2023

Temática: Ordenamiento Territorial

Lugar: Santa Ana

TEMATICA: ORDENAMIENTO TERRITORIAL												
PRIORIDAD	NOMBRE DEL PROYECTO	SECTOR DE DEARROLLO	COMUNIDADES	# DE BENEFIC.	AÑO DE EJECUCION						COSTO APROXIMADO	APOORTE COMUNITARIO
					22	23	24	25	26	27		
1	Delimitación de la comunidad	ORDENAMIENTO TERRITORIAL	Barrio Miramar, Corintio, La Laguna, Llano Grande, San Antonio Norte, San Miguel, Zacate Blanco			X	X	X			114,500.00	14,000.00

(F-10)

Priorización de ideas de proyecto del Plan Zona Territorial

Departamento: La Paz Municipio: Santa Ana Zona #: 4 Fecha: 14/07/2023

Temática: Salud y nutrición

Lugar: Santa Ana

TEMATICA: SALUD Y NUTRICION												
PRIORIDAD	NOMBRE DEL PROYECTO	SECTOR DE DEARROLLO	COMUNIDADES	# DE BENEFIC.	AÑO DE EJECUCION						COSTO APROXIMADO	APOORTE COMUNITARIO
					22	23	24	25	26	27		
1	Implementación de huertos familiares	SALUD Y NUTRICION	Barrio Miramar, Corintio, San Antonio Norte, Santa Ana.			X		X		X	130,000.00	15,000.00
2	Capacitación como preparar alimentos	SALUD Y NUTRICION	La Flor, La Laguna, San Antonio Norte, Santa Ana, Zacate Blanco			X	X	X		X	25,000.00	2,500.00
3	Capacitación sobre higiene personal y prevención de enfermedades respiratorias	SALUD Y NUTRICION	Llano Grande, San Antonio Norte				X	X		X	6,000.00	300.00
4	Adquisición de un botequín comunitario	SALUD Y NUTRICION	Llano Grande, Zacatón.				X	X			30,000.00	3,000.00

(F-10)

Priorizacion de ideas de proyecto del Plan Zona Territorial

Departamento: La Paz

Municipio: Santa Ana

Zona #: 4

Fecha: 14/07/2023

Tematica: Educacion

Lugar: Santa Ana

TEMATICA: EDUCACION												
PRIORIDAD	NOMBRE DEL PROYECTO	SECTOR DE DEARROLLO	COMUNIDADES	# DE BENEFIC.	AÑO DE EJECUCION						COSTO APROXIMADO	APOORTE COMUNITARIO
					22	23	24	25	26	27		
1	Adquisición de mobiliario	EDUCACION	Corintio, La Flor, La Laguna, Llano Grande, San Antonio Sur,			X		X			220,000.0	22,000.00
2	Construcción de unas aulas escolares	EDUCACION	Corintio, La Flor, La Laguna, Santa Ana, Zacatón.			X	X				1,300,000.00	130,000.00
3	Reparación de cerca de la escuela	EDUCACION	La flor, La Laguna, San Antonio Sur, San Miguel, Zacate Blanco, Zacatón.				X	X		X	1,200,000.00	120,000.00
4	Construcción de módulos sanitarios	EDUCACION	La Flor, Llano Grande.			X					200,000.00	20,000.00
5	Remodelación baños sanitarios para la escuela	EDUCACION	San Antonio Sur, La Laguna			X		X			200,000.00	20,000.00
6	Construcción de una cocina en la escuela		Corintio, Santa Ana,			X	X				580,000.00	58,000.00

		EDUCACION	Llano Grande, La Laguna										
7	Remodelación baños sanitarios para la escuela	EDUCACION	San Antonio Norte.				X					100,000.00	10,000.00

(F-10)

Priorizacion de ideas de proyecto del Plan Zona Territorial

Departamento: La Paz **Municipio:** Santa Ana **Zona #:** 4 **Fecha:** 14/07/2023

Tematica: Recursos Naturales y Ambiente

Lugar: Santa Ana

TEMATICA: RECURSOS NATURALES Y AMBIENTE													
PRIORIDAD	NOMBRE DEL PROYECTO	SECTOR DE DEARROLLO	COMUNIDADES	# DE BENEFIC.	AÑO DE EJECUCION						COSTO APROXIMADO	APOORTE COMUNITARIO	
					22	23	24	25	26	27			
1	Adquisición de árboles maderables	RECURSOS NATURALES Y AMBIENTE	Barrio Miramar.				X					25,000.00	250.000

2	Construcción de fogones mejorados	RECURSOS NATURALES Y AMBIENTE	San Antonio Norte, San Miguel, Santa Ana				X		X		270,000.00	27,000.00
3	Construcción de basureros	RECURSOS NATURALES Y AMBIENTE	La Laguna, Zacate Blanco			X	X				35,000.00	350.00
4	Campaña de limpieza	RECURSOS NATURALES Y AMBIENTE	Corintio, Llano Grande, San Miguel			X	X	X	X	X	2,000.00	200.00

(F-10)

Priorización de ideas de proyecto del Plan Zona Territorial

Departamento: La Paz

Municipio: Santa Ana

Zona #: 4

Fecha: 14/07/2023

Temática: Niñez

Lugar: Santa Ana

TEMATICA: NINEZ												
PRIORIDAD	NOMBRE DEL PROYECTO	SECTOR DE DEARROLLO	COMUNIDADES	# DE BENEFIC.	AÑO DE EJECUCION						COSTO APROXIMADO	APORTE COMUNITARIO
					22	23	24	25	26	27		

1	capacitaciones para los niños sobre problemas de drogadicción	NINEZ	Corinto, La Laguna,				X	X			10,000.00	5,000.00
2	Solicitar ayuda para niños con discapacidad	NINEZ	Zacate Blanco, Zacatón,			X		X			80,000.00	800.000
3	Capacitación sobre los procesos de la infancia a los niños de esta comunidad	NINEZ	Santa Ana, San Antonio Norte.			X	X				12,000.00	1200.00
4	Crear un área de recreación para los niños infantiles	NINEZ	Llano Grade, San Antonio Norte,				X	X			300,000.00	30,000.00
5	Concientizar a los padres de familia sobre la importancia de la educación	NINEZ	La Laguna, Llano Grande,				X				4,000.00	4,000.00

(F-10)

Priorización de ideas de proyecto del Plan Zona Territorial

Departamento: La Paz

Municipio: Santa Ana

Zona #: 4

Fecha: 14/07/2023

Temática: Juventud

Lugar: Santa Ana

TEMATICA: JUVENTUD												
PRIORIDAD	NOMBRE DEL PROYECTO	SECTOR DE DEARROLLO	COMUNIDADES	# DE BENEFIC.	AÑO DE EJECUCION						COSTO APROXIMADO	APOORTE COMUNITARIO
					22	23	24	25	26	27		
1	Capacitación sobre el alcoholismo y la Drogadiccion.	Juventud	Barrio Miramar, Corintio, La Laguna, Llano Grande, San Antonio Norte, San Miguel, Zacate Blanco			X	X				15,000.00	1500.00

2	Implementación de talleres de soldadura.	Juventud	Barrio Miramar, Corintio, La Laguna, Llano Grande, San Antonio Norte, San Miguel, Zacate Blanco				X	X			25,000.00	2500.00
3	Capacitación sobre la creación de microempresas.	Juventud	Barrio Miramar, Corintio, La Laguna, Llano Grande, San Antonio Norte, San Miguel, Zacate Blanco					X	X		50,000.00	5,000.00
4	Capacitación sobre temas de emprendedurismo.	Juventud	Barrio Miramar, Corintio, La Laguna, Llano Grande, San Antonio Norte, San						X	X	20,000.00	2,000.00

			Miguel, Zacate Blanco										
--	--	--	--------------------------	--	--	--	--	--	--	--	--	--	--

(F-10)

Priorización de ideas de proyecto del Plan Zona Territorial

Departamento: La Paz **Municipio:** Santa Ana **Zona #:** 4 **Fecha:** 14/07/2023

Temática: Mujer

Lugar: Santa Ana

TEMATICA: MUJER												
PRIORIDAD	NOMBRE DEL PROYECTO	SECTOR DE DEARROLLO	COMUNIDADES	# DE BENEFIC.	AÑO DE EJECUCION						COSTO APROXIMADO	APOORTE COMUNITARIO
					22	23	24	25	26	27		
1	Capacitación sobre genero	Mujer	Llano grade, Zacaton, Santa Ana, La Flor, Zacate Blanco			X	X	X			50,000.00	5,000.00
2	Capacitación sobre los derechos de la mujer	Mujer	Llano grande y San Antonio Norte			X	X	X	X		5,000.00	500.00
3	Talleres de capacitación cobre emprendimientos de producción	Mujer	San Antonio Norte				X	X	X		4,000.00	400.00

(F-10)

Priorización de ideas de

proyecto del Plan Zona Territorial

Departamento: La Paz

Municipio: Santa Ana

Zona #: 4

Fecha: 14/07/2023

Temática: Tercera Edad

Lugar: Santa Ana

TEMATICA: TERCERA EDAD												
PRIORIDAD	NOMBRE DEL PROYECTO	SECTOR DE DEARROLLO	COMUNIDADES	# DE BENEFIC.	AÑO DE EJECUCION						COSTO APROXIMADO	APOORTE COMUNITARIO
					22	23	24	25	26	27		
1	Construcción de una casa hogar	TERCERA EDAD	Santa Ana	Mas de 200			X	X			400,000.00	40,000.000
2	Brindar apoyo económico a personas de la tercera edad en 3 comunidades	TERCERA EDAD	Santa Ana, Corintio, Y La Flor	Mas de 200		X	X	X			50,000.00	5,000.00
3	Adquisición de bono para la tercera edad en 6 comunidades	TERCERA EDAD	Llano Grande, Zacaton, La Laguna, La Flor, San Antonio Norte Y Zacate Blanco	Mas de 200			X	X	X		150,000.00	15,000.00
4	Adquisición de víveres para la tercera edad en 2 comunidades	TERCERA EDAD	San Antonio Norte Y Barrio Mira Mar	Mas de 200		X	X	X			25,000.00	2,500.00
5	Brindar apoyo medico para el adulto mayor en dos comunidades	TERCERA EDAD	Barrio Mira Mar y San Antonio Norte	Mas de 200			X	X	X		30,000.00	3,000.00

(F-10)

Priorización de ideas de

proyecto del Plan Zona Territorial

Departamento: La Paz Municipio: Santa Ana Zona #: 4 Fecha: 14/07/2023 Tematica: Vivienda

Lugar: Santa Ana

TEMATICA: VIVIENDA												
PRIORIDAD	NOMBRE DEL PROYECTO	SECTOR DE DEARROLLO	COMUNIDADES	# DE BENEFIC.	AÑO DE EJECUCION						COSTO APROXIMADO	APOORTE COMUNITARIO
					22	23	24	25	26	27		
1	Construcción de nuevas viviendas	VIVIENDA	Barrio Miramar, Corintio, La Flor, Llano Grande, San Antonio Norte, Santa Ana, Zacate Blanco.			X	X	X	X		3,020,000.00	320,000.00
2	Mejoramiento de viviendas	VIVIENDA	Barrio Miramar, Corintio, La Flor, La laguna, Llano Grande, San Antonio Norte, San Miguel, Santa Ana, Zacate			X	X	X	X	X	3,1650,00.000	360,000.00

			Blanco y Zacatón.									
3	Construcción de pilas y letrinas	VIVIENDA	Barrio Miramar,			X		X			820,000.00	82,000.00

(F-10)

Priorización de ideas de proyecto del Plan Zona Territorial

Departamento: La Paz **Municipio:** Santa Ana **Zona #:** 4 **Fecha:** 14/07/2023

Temática: Agua y saneamiento

Lugar: Santa Ana

TEMATICA: AGUA Y SANAMIENTO												
PRIORIDAD	NOMBRE DEL PROYECTO	SECTOR DE DEARROLLO	COMUNIDADES	# DE BENEFIC.	AÑO DE EJECUCION						COSTO APROXIMADO	APORTE COMUNITARIO
					22	23	24	25	26	27		
1	Mejoramiento y ampliación del proyecto de agua	AGUA Y SANAMIENTO	Corintio, La Laguna, Llano Grande, San Antonio Norte, San Miguel, Zacate Banco, Zacatón			X	X				1,365,000.00	130,000.00
2	Construcción del proyecto de agua potable	AGUA Y SANAMIENTO	La Flor,			X					3,000,000.00	300,000.00

3	Construcción de tanque de agua	AGUA Y SANAMIENTO	La Laguna, Santa Ana				X	X			230,000.00	2,300.00
4	Proyecto de letrización	AGUA Y SANAMIENTO	Llano Grande, Zacate Blanco				X			X	160,000.00	60,000.00
5	Tratamiento al agua mediante la cloración.	AGUA Y SANAMIENTO	Corintio, Zacatón				X				12,000.00	12000.00
6	Realizar campañas de limpieza en la comunidad	AGUA Y SANAMIENTO	Barrio Miramar, Corintio, La Flor, La Laguna, Llano Grande, San Antonio Norte, San Miguel, Santa Ana, Zacate Blanco y Zacatón.			X	X	X	X	X	20,000.00	2,000.00
7	Reparación de la cerca de la Represa de agua potable	AGUA Y SANAMIENTO	Santa Ana			X					20,000.00	200.00

(F-10)

Priorización de ideas de

proyecto del Plan Zona Territorial

Departamento: La Paz Municipio: Santa Ana Zona #: 4 Fecha: 14/07/2023 Temática: Economía

Lugar: Santa Ana

TEMATICA: ECONOMIA												
PRIORIDAD	NOMBRE DEL PROYECTO	SECTOR DE DEARROLLO	COMUNIDAD ES	# DE BENEFIC.	AÑO DE EJECUCION						COSTO APROXIMADO	APOORTE COMUNITARIO
					22	23	24	25	26	27		
1	Adquisición de fertilizantes a productores	ECONOMIA	Barrio Miramar, San Antonio Norte,				X				235,000.00	25,000.00
2	Organizar pequeñas microempresas	ECONOMIA	Corintio, La Laguna, Santa Ana, Zacatón				X	X			270,000.00	27,000.00
3	Implementar apoyo económico para fomentar la agricultura y caficultora de la comunidad	ECONOMIA	Llano Grande, Santa Ana			X	X				130,000.00	1,300.00
4	Implementar el comercio rural mediante la formación de grupos de trabajo	ECONOMIA	Santa Ana					X			50,000.00	5,000.00
5	Capacitación a la población sobre el manejo de las cajas rurales	ECONOMIA	Zacate Blanco, Zacatón					X			30,000.00	3,000.00
6	Crear un centro comercial para la compra y venta de granos básicos	ECONOMIA	San Antonio Sur				X				80,000.00	8,000.00

(F-10)

Priorización de ideas de

proyecto del Plan Zona Territorial

Departamento: La Paz Municipio: Santa Ana Zona #: 4 Fecha: 14/07/2023

Temática: Seguridad Alimentaria

Lugar: Santa Ana

TEMATICA: SEGURIDAD ALIMENTARIA												
PRIORIDAD	NOMBRE DEL PROYECTO	SECTOR DE DEARROLLO	COMUNIDADES	# DE BENEFIC.	AÑO DE EJECUCION						COSTO APROXIMADO	APOORTE COMUNITARIO
					22	23	24	25	26	27		
1	Capacitaciones sobre alimentación sana	SEGURIDAD ALIMENTARIA	Corintio,				X				10,000.00	1,000.00
2	Implementación de huertos familiares	SEGURIDAD ALIMENTARIA	Corintio, La Laguna, Llano Grande, Zacate Blanco, Zacatón			X	X	X	X	X	370,000.00	3,700.00
3	Capacitaciones sobre seguridad alimentaria	SEGURIDAD ALIMENTARIA	Corintio, Llano Grande, San Antonio Sur, San Miguel			X	X	X		X	40,000.00	4,000.00
4	Gestionar apoyo institucional para insumos agrícolas	SEGURIDAD ALIMENTARIA	Llano Grande				X				25,000.00	2,500.00

5	Capacitacion a madres sobre preparaci3n de alimentos	SEGURIDAD ALIMENTARIA	Santa Ana					X				5,000.00	500.00
---	--	------------------------------	-----------	--	--	--	--	---	--	--	--	----------	--------

(F-10)

Priorizacion de ideas de proyecto del Plan Zona Territorial

Departamento: La Paz **Municipio:** Santa Ana **Zona #:** 4 **Fecha:** 14/07/2023

Tematica: Tierra

Lugar: Santa Ana

TEMATICA: TIERRA													
PRIORIDAD	NOMBRE DEL PROYECTO	SECTOR DE DEARROLLO	COMUNIDADES	# DE BENEFIC.	AÑO DE EJECUCION						COSTO APROXIMADO	APOORTE COMUNITARIO	
					22	23	24	25	26	27			
1	Adquisici3n de terrenos ejidales para personas que no tienen	TIERRA	Toda la zona	Mas de 300		X						50,000.00	5,000.00
2	Realizaci3n de an3lisis a la tierra para siembra de cultivo	TIERRA	Toda la zona	Mas de 300			X					10,000.00	1,000.00
3	Ceder lotes de terreno a las personas que no tienen	TIERRA	Toda la zona	Mas de 300			X					100,000.00	10,000.00

4	Adquirir Tierra para todo tipo de cultivo	TIERRA	Toda la zona	Mas de 300				X			100,000.00	10,000.00	
5	Solicitar un predio a la corporación municipal en donde se le pueda otorgar un lugar donde las personas que no tienen puedan construir su casa	TIERRA	Toda la zona	Mas de 300					X		10,000.00	1,000.00	

(F-10)

Priorización de ideas de proyecto del Plan Zona Territorial

Departamento: La Paz

Municipio: Santa Ana **Zona #:** 4

Fecha: 14/07/2023

Temática: Participación

Lugar: Santa Ana

TEMATICA: PARTICIPACION												
PRIORIDAD	NOMBRE DEL PROYECTO	SECTOR DE DEARROLLO	COMUNIDADES	# DE BENEFIC.	AÑO DE EJECUCION						COSTO APROXIMADO	APOORTE COMUNITARIO
					22	23	24	25	26	27		
1	Taller de capacitación a la mujer sobre participación ciudadana.	PARTICIPACION	Corintio, Santa Ana				X	X	X		21,000.00	2,100.00

2	Capacitar a los jóvenes	PARTICIPACION	Corintio, Santa Ana, Zacatón				X		X		25,000.00	2,500.00
3	Organización de grupos juveniles, caja rural, junta de agua grupos de mujeres etc. Para diferentes actividades	PARTICIPACION	TODA LA ZONA			X	X	X			50,000.00	5,000.00
4	Implementación de talleres sobre diferentes manualidades que benefician a la comunidad	PARTICIPACION	TODA LA ZONA				X	X	X		80,000.00	8,000.00

(F-10)

Priorización de ideas de proyecto del Plan Zona Territorial

Departamento: La Paz **Municipio:** Santa Ana **Zona #:** 4 **Fecha:** 14/07/2023 **Temática:** Seguridad Ciudadana

Lugar: Santa Ana

TEMATICA: SEGURIDAD CIUDADANA												
PRIORIDAD	NOMBRE DEL PROYECTO	SECTOR DE DEARROLLO	COMUNIDADES	# DE BENEFIC.	AÑO DE EJECUCION						COSTO APROXIMADO	APORTE COMUNITARIO
					22	23	24	25	26	27		
1	Capacitar a las familias sobre violencia domestica	SEGURIDAD CIUDADANA	Corintio, Zacate Blanco				X	X	X	X	8,000.00	800.00

2	Capacitar a los jóvenes sobre drogadicción y alcoholismo	SEGURIDAD CIUDADANA	Corintio, La Flor, San Antonio Norte, San Miguel				X	X	X	X	8,000.00	800.00
3	Organizar grupos de vigilancia en la comunidad	SEGURIDAD CIUDADANA	Corintio, La Flor, Llano Grande, Zacate Blanco,				X	X	X	X	60,000.00	6,000.00

(F-10)

Priorización de ideas de proyecto del Plan Zona Territorial

Departamento: La Paz

Municipio: Santa Ana

Zona #: 4

Fecha: 14/07/2023

Temática: Infraestructura Social

Lugar: Santa Ana

TEMATICA: INFRAESTRUCTURA												
PRIORIDAD	NOMBRE DEL PROYECTO	SECTOR DE DEARROLLO	COMUNIDADES	# DE BENEFIC.	AÑO DE EJECUCION						COSTO APROXIMADO	APOORTE COMUNITARIO
					22	23	24	25	26	27		

1	Reparación de carreteras	INFRAESTRUCTURA SOCIAL	Corintio, La Flor, La Laguna, Llano Grande, San Antonio Norte, Santa Ana, Zacate Blanco, Zacatón.			X						2,100,000.00	350,000.00
2	Ampliación de energía eléctrica	INFRAESTRUCTURA SOCIAL	Zacate Blanco, Zacatón, Llano Grande, San Antonio Norte		X	X	X	X				2,300,000.00	230,000.00
3	Construcción de bodega comunitaria	INFRAESTRUCTURA SOCIAL	Barrio Miramar,					X				100,000.00	10,000.00
4	Instalación de alcantarillas	INFRAESTRUCTURA SOCIAL	Zacatón, corintio, La Flor		X	X						500,000.00	50,000.00
5	Construcción de aulas escolares	INFRAESTRUCTURA SOCIAL	Llano Grande, Zacate Blanco,									1,400,000.00	140,000.00
6	Remodelación de aulas escolares	INFRAESTRUCTURA SOCIAL	Llano Grande, Zacate Blanco,									600,000.00	60,000.00
7	Construcción de bodega cocina	INFRAESTRUCTURA SOCIAL										300,000.00	30,000.00

Plan Zona de Desarrollo Territorial

Departamento: **La Paz** Municipio: **Santa Ana** Zona # **5** Lugar: **Santiago, Santa Ana, La Paz.**

Comunidades:

- 16. El Naranjo: 9907-8656 Dagoberto Sanchez Vasquez
- 17. San Isidro: 9599-2987 Jose Adalid López
- 18. El Rifle: 9960-0327 Nelvin Gonzales Gonzales
- 19. Santiago: 9854-1448 Orbin Martinez
- 20. Los Patios: 99382482: Melvin Mauricio

8	Mejoramiento de enchapado	INFRAESTRUCTURA SOCIAL	Barrio Miramar, La Flor				X		X			370,000.00	37,000.00
9	Alcantarillado de aguas negras	INFRAESTRUCTURA SOCIAL	TODA LA ZONA						X			1,000,000.00	100,000.00

(F-10)

Priorizacion de ideas de proyecto del Plan Zona Territorial

Departamento: **La Paz** Municipio: **Santa Ana** Zona #: **5** Fecha: **26/06/2023** Tematica: **Ordenamiento Territorial**

Lugar: **Santa Ana**

TEMATICA: ORDENAMIENTO TERRITORIAL													
PRIORIDAD	NOMBRE DEL PROYECTO	SECTOR DE DEARROLLO	COMUNIDADES	# DE BENEFIC.	AÑO DE EJECUCION						COSTO APROXIMADO	APOORTE COMUNITARIO	
					22	23	24	25	26	27			

1	Delimitación de la comunidad en general		El Naranjo, Los Patios, Santiago, San Isidro			X						11,000.00	1,000.00
2	Construcción de proyecto de agua a nivel Comunitario		Santiago				x					3,000,000.00	300,000.00

(F-10)

Priorización de ideas de proyecto del Plan Zona Territorial

Departamento: La Paz

Municipio: Santa Ana

Zona #: 5

Fecha: 26/06/2023

Temática: Salud y Nutrición

Lugar: Santa Ana

TEMÁTICA: SALUD Y NUTRICIÓN													
PRIORIDAD	NOMBRE DEL PROYECTO	SECTOR DE DEARROLLO	COMUNIDADES	# DE BENEFIC.	AÑO DE EJECUCIÓN						COSTO APROXIMADO	APOORTE COMUNITARIO	
					22	23	24	25	26	27			
1	Construcción de pilas y servicios sanitarios	Salud y Nutrición	San Isidro, El Rife			X						500,000.00	50,000.00
2	Cloración del agua	Salud y Nutrición	EL Rifle, San Isidro			X	X	X	X	X		125,000.00	1,200.00
3	Capacitación sobre salud y nutrición	Salud y Nutrición	El Rifle			X						3,000.00	300.00

4	Implementacion de huertos familiares	Salud y Nutrición	Los Patios			X						10,000.00	1,000.00
5	Compra de una ambulancia para la zona	Salud y Nutrición	Lo Patios, El Rifle, San Isidro, Santiago			X	X					800,000.00	80,000.00
6	Obtener un botiquín comunitario	Salud y Nutrición	El Naranjo					X				15,000.00	500.00
7	Capacitación sobre saneamiento básico	Salud y Nutrición	El Naranjo				X					3,000.00	300.00
8	Construcción de un centro de salud	Salud y Nutrición	Los Patios				X					500,000.00	50,000.00
9	Construcción modulo sanitario completo	Salud y Nutrición	Santiago				X					100,000.00	10,000

(F-10)

Priorizacion de ideas de proyecto del Plan Zona Territorial

Departamento: La Paz

Municipio: Santa Ana

Zona #: 5

Fecha: 26/06/2023

Tematica: Educacion

Lugar: Santa Ana

TEMATICA: EDUCACION													
PRIORIDAD	NOMBRE DEL PROYECTO	SECTOR DE DEARROLLO	COMUNIDADES	# DE BENEFIC.	AÑO DE EJECUCION						COSTO APROXIMADO	APOORTE COMUNITARIO	
					22	23	24	25	26	27			
1	Construcción de aulas escolares		El Naranjo, Los Patios, San Isidro, Santiago			X	X	X				3,100,000.000	300,000.00
2	Adquisición de plaza de maestro		El Naranjo, San Isidro, Santiago			X	X					270,000.00	27,000.00
3	Adquisición de mobiliario para la escuela		El Rifle, San Isidro, Santiago, Los Patios			X	X	X		X		507,000.00	50,000.00
4	Construcción de la cerca de la escuela		Los Patios, El Rifle, Santiago.			X	X					200,000.00	20,000.00
5	Mejorar el acceso al agua potable para el centro educativo		San Isidro			X						10,000.00	1,000.00

(F-10)

Priorización de ideas de proyecto del Plan Zona Territorial

Departamento: La Paz

Municipio: Santa Ana

Zona #: 5

Fecha: 26/06/2023

Temática: Recursos Naturales y Ambiente

Lugar: Santa Ana

TEMATICA: RECURSOS NATURALES Y AMBIENTE												
PRIORIDAD	NOMBRE DEL PROYECTO	SECTOR DE DEARROLLO	COMUNIDADES	# DE BENEFIC.	AÑO DE EJECUCION						COSTO APROXIMADO	APOORTE COMUNITARIO
					22	23	24	25	26	27		
1	Implementación de viveros mejorados		El Naranjo				X				10,000.00	1,000.00
2	Reforestación de fuentes de agua		El Naranjo, El Rifle			X		X		X	9,000.00	900.00
3	Construcción de fogones mejorados		El Rifle, Los Patios, San Isidro, Santiago			X	X	X			920,000.00	9,200.00
4	Recolección y manejo de la basura		San Isidro, El Rifle			X	X	X	X	X	11,000.00	1,100.00
5	Capacitación sobre los recursos Naturales		El Rifle, San Isidro, Santiago			X	X	X	X	X	11,000.00	1,100.00

(F-10)

Priorizacion de ideas de proyecto del Plan Zona Territorial

Departamento: La Paz **Municipio:** Santa Ana **Zona #:** 5 **Fecha:** 26/06/2023 **Tematica:** Niñez

Lugar: Santa Ana

TEMATICA: NIÑEZ							
	NOMBRE DEL PROYECTO				AÑO DE EJECUCION		

PRIORIDAD		SECTOR DE DEARROLLO	COMUNIDADES	# DE BENEFIC.	22	23	24	25	26	27	COSTO APROXIMADO	APORTE COMUNITARIO
1	Construcción de un centro de recreación para niños		El Naranjo, El Rifle, San Isidro, Santiago			X	X	X		X	1,501,000.00	150,000.00
2	Capacitación sobre la higiene personal		Los Patios, San Isidro,			X	x	X	X	X	11,000.00	1,000.00
3	Capacitación a los padres sobre la no explotación infantil		San Isidro			X					2,000.00	200.00
4	Compra de instrumentos para banda de guerra del centro educativo y trajes de danzas para eventos culturales		Los patios				X				150,000.00	20,000.00

(F-10)

Priorización de ideas de proyecto del Plan Zona Territorial

Departamento: La Paz **Municipio:** Santa Ana **Zona #:** 5 **Fecha:** 26/06/2023 **Temática:** Juventud

Lugar: Santa Ana

TEMÁTICA: JUVENTUD							
	NOMBRE DEL PROYECTO				AÑO DE EJECUCION		

PRIORIDAD		SECTOR DE DEARROLLO	COMUNIDADES	# DE BENEFIC.	22	23	24	25	26	27	COSTO APROXIMADO	APOORTE COMUNITARIO
1	Capacitación sobre el alcohol y drogas	Juventud	El Naranjo, El Rifle, Los Patios, San Isidro Santiago,			X	X	X			21,000.00	210,000.00
2	Taller de participación ciudadana para los jóvenes	Juventud	El Naranjo,					X			3,000.00	300.00
3	Formación de grupos de emprendimientos con apoyo de instituciones	Juventud	San Isidro			X					200,000.00	200.00
4	Capacitación sobre violencia familiar	Juventud	Santiago			X					1,000.00	100.00

(F-10)

Priorización de ideas de proyecto del Plan Zona Territorial

Departamento: La Paz **Municipio:** Santa Ana **Zona #:** 5 **Fecha:** 26/06/2023 **Temática:** Mujer

Lugar: Santa Ana

TEMÁTICA: MUJER												
PRIORIDAD	NOMBRE DEL PROYECTO	SECTOR DE DEARROLLO	COMUNIDADES	# DE BENEFIC.	AÑO DE EJECUCION						COSTO APROXIMADO	APOORTE COMUNITARIO
					22	23	24	25	26	27		
1	Formación de microempresas de hacer pan	Mujer	El Naranjo, Santiago					X	X		75,000.00	750,000.00

2	Capacitación sobre equidad de género con la comunidad en general.	Mujer	Los Patios, San Isidro, El Rifle			X	X					21,000.00	2,100.00
3	Taller sobre emprendimiento para mujeres	Mujer	Santiago, El Rifle			X	X	X	X			329,000.00	32,000.00

(F-10)

Priorización de ideas de proyecto del Plan Zona Territorial

Departamento: La Paz

Municipio: Santa Ana

Zona #: 5

Fecha: 26/06/2023

Temática: Tercera Edad

Lugar: Santa Ana

TEMATICA: TERCERA EDAD												
PRIORIDAD	NOMBRE DEL PROYECTO	SECTOR DE DEARROLLO	COMUNIDADES	# DE BENEFIC.	AÑO DE EJECUCION						COSTO APROXIMADO	APOORTE COMUNITARIO
					22	23	24	25	26	27		

1	Adquisición de viviendas para la tercera edad		El Naranjo, El Rifle, Santiago			X	X	X		X	310,000.00	31,000.00
2	Adquirir medicamento a tercera edad		El Rifle			X		X		X	30,000.00	3,000.00
3	Adquirir bono solidario		El Rifle, Los Patios			X	X	X	X	X	230,000.00	23,000.00
4	Construcción de una casa hogar para ancianos		Santiago			X					1,200,000.00	120,000.00
5	Capacitación a las familias para el cuidado de adultos mayores		San Isidro			X					10,000.00	1,000.00

(F-10)

Priorización de ideas de proyecto del Plan Zona Territorial

Departamento: La Paz **Municipio:** Santa Ana **Zona #:** 5 **Fecha:** 26/06/2023

Temática: Vivienda

Lugar: Santa Ana

TEMATICA: VIVIENDA							
	NOMBRE DEL PROYECTO				AÑO DE EJECUCION		

PRIORIDAD		SECTOR DE DEARROLLO	COMUNIDADES	# DE BENEFIC.	22	23	24	25	26	27	COSTO APROXIMADO	APOORTE COMUNITARIO
1	Construcción de viviendas	Vivienda	El Naranjo, El Rifle, San Isidro, Santiago.				X	X			2,350,000.00	235,000.00
2	Mejoramiento de viviendas techos y pisos	Vivienda	El Naranjo, El Rifle, Los Patios, San Isidro, Santiago.					X	X	X	2,180,000.00	218,000.00
3	Mejoramiento de viviendas con pilas y letrinas	Vivienda	Los Patios, EL Naranjo, San Isidro, Santiago				X			X	840,000.00	84,000.00

(F-10)

Priorización de ideas de proyecto del Plan Zona Territorial

Departamento: La Paz **Municipio:** Santa Ana **Zona #:** 5 **Fecha:** 26/06/2023

Temática: Agua y Saneamiento

Lugar: Santa Ana

TEMATICA: AGUA Y SANAMIENTO												
PRIORIDAD	NOMBRE DEL PROYECTO	SECTOR DE DEARROLLO	COMUNIDADES	# DE BENEFIC.	AÑO DE EJECUCION						COSTO APROXIMADO	APORTE COMUNITARIO
					22	23	24	25	26	27		
1	Mejoramiento proyecto de agua		Santiago, Los Patios, El Rifle				X			X	2,900,000.00	290,000.00
2	Ampliación de proyecto de agua potable		El Naranjo					X			70,000.00	700.00
3	Reconstrucción de proyecto de agua		San Isidro			X					3,000,000.00	300,000.00
4	Construcción del proyecto de agua potable		El Rifle					X			400,000.00	40,000.00
5	Capacitación sobre cloración domiciliaria del agua a personas que consumen agua de pozos y quebradas		Los Patios				X				3,000.00	300.00
6	Capacitación a productores sobre el manejo de productos químicos		Los Patios					X			3,000.00	300.00

(F-10)

Priorización de ideas de

proyecto del Plan Zona Territorial

Departamento: La Paz

Municipio: Santa Ana

Zona #: 5

Fecha: 26/06/2023

Temática: Seguridad Alimentaria

Lugar: Santa Ana

TEMATICA: SEGURIDAD ALIMENTARIA												
PRIORIDAD	NOMBRE DEL PROYECTO	SECTOR DE DEARROLLO	COMUNIDADES	# DE BENEFIC.	AÑO DE EJECUCION						COSTO APROXIMADO	APOORTE COMUNITARIO
					22	23	24	25	26	27		
1	Implementación de huertos familiares	Seguridad Alimentaria	San Isidro, El Rifle, El Naranjo			X	X				590,000.00	59,000.00
2	Charlas sobre la SAN	Seguridad Alimentaria	El Naranjo					X			3,000.00	300.00
3	Capacitación a la población sobre técnicas de cultivos	Seguridad Alimentaria	El Rifle				X				6,000.00	600.00
4	Obtener mejores alimentos a través de nuevas prácticas agrícolas.	Seguridad Alimentaria	Los Patios			X		x			200,000.00	20,000.00
5	Apoyo técnico por parte de ONGS a las personas que se dedican a la elaboración de derivados del Maíz.	Seguridad Alimentaria	Los Patios				X	X			100,000.00	10,000.00

6	Adquisición de herramientas básicas	Seguridad Alimentaria	Santiago				X				30,000.00	3,000.00
7	Donación de fertilizante e insumos para nuestras semillas agrícolas	Seguridad Alimentaria	Santiago, San Isidro					X			780,000.00	78,000.00
8	Adquisición de semillas mejorados	Seguridad Alimentaria	El naranjo					x	x		20,000.00	2,000.00

(F-10)

Priorización de ideas de proyecto del Plan Zona Territorial

Departamento: La Paz **Municipio:** Santa Ana **Zona #:** 5 **Fecha:** 26/06/2023

Temática: Tierra

Lugar: Santa Ana

TEMATICA: TIERRA												
PRIORIDAD	NOMBRE DEL PROYECTO	SECTOR DE DEARROLLO	COMUNIDADES	# DE BENEFIC.	AÑO DE EJECUCION						COSTO APROXIMADO	APOORTE COMUNITARIO
					22	23	24	25	26	27		
1	Capacitación sobre el manejo del suelo	Tierra	El Naranjo					X			10,000.00	1,000.00
2	Adquisición de tierra a personas que no tienen	Tierra	El Naranjo				X				30,000.00	3,000.00
3	Adquisición de dominios pleno	Tierra	El Rifle				X				80,000.00	8,000.00

4	Buscar apoyo técnico y financiero con CARITAS para el uso adecuado de la tierra	Tierra	Los Patios						X		20,000.00	2,000.00
5	Apoyo a la tenencia de título de propiedad	Tierra	Santiago					X			100,000.00	10,000.00

(F-10)

Priorización de ideas de proyecto del Plan Zona Territorial

Departamento: La Paz **Municipio:** Santa Ana **Zona #:** 5 **Fecha:** 26/06/2023

Temática: Participación

Lugar: Santa Ana

TEMÁTICA: PARTICIPACION												
PRI ORI DAD	NOMBRE DEL PROYECTO	SECTOR DE DEARROLLO	COMUNIDAD ES	# DE BENEFIC.	AÑO DE EJECUCION						COSTO APROXIMADO	APORTE COMUNITARI O
					22	23	24	25	26	27		
1	Capacitación sobre diferentes temas de participación		El Naranjo			X					10,000.00	1,000.00
2	Capacitación sobre diferentes temas de participación		Santa Ana			X					10,000.00	1,000.00
3	Dar charlas sobre equidad de genero		El Naranjo			X	X	X	X	X	10,000.00	1,000.00
4	Capacitación en temas como participación ciudadana para el involucramiento Organizativo		Los Patios				X				5,000.00	500.00

5	Incentivar a la mujer para que preste un mejor servicio a la comunidad y al Municipio		Los Patios					X				1,000.00	100.00
6	Capacitación sobre los procesos de participación Ciudadana		Santiago				X					5,000.00	500.00

(F-10)

Priorización de ideas de proyecto del Plan Zona Territorial

Departamento: La Paz **Municipio:** Santa Ana **Zona #:** 5 **Fecha:** 26/06/2023

Temática: Seguridad Ciudadana

Lugar: Santa Ana

TEMATICA: SEGURIDAD CIUDADANA													
PRIORIDAD	NOMBRE DEL PROYECTO	SECTOR DE DEARROLLO	COMUNIDADES	# DE BENEFIC.	AÑO DE EJECUCION						COSTO APROXIMADO	APOORTE COMUNITARIO	
					22	23	24	25	26	27			
1	Formación de mesas de seguridad ciudadana comunitaria	Seguridad Ciudadana	Santiago, San Isidro, Los Patios			X						107,000.00	10,000.00
2	Dar a conocer los derechos de la mujer y hombre	Seguridad Ciudadana	El Naranjo				X	X	X	X		5,000.00	500.00

(F-10)

Priorización de ideas de proyecto del Plan Zona Territorial

Departamento: La Paz
 Tematica: Infraestructura

Municipio: Santa Ana Zona #: 5 Fecha: 26/06/2023
 Social

Lugar: Santa Ana

TEMATICA: INFRAESTRUCTURA												
PRIORIDAD	NOMBRE DEL PROYECTO	SECTOR DE DEARROLLO	COMUNIDADES	# DE BENEFIC.	AÑO DE EJECUCION						COSTO APROXIMADO	APOORTE COMUNITARIO
					22	23	24	25	26	27		
1	Construcción de aula escolar	Infraestructura Social	El Naranja			X	X				400,000.00	40,000.00
2	Mejoramiento y Balastreo de calle 2 km del desvió a Santiago a cancha real	Infraestructura Social	Santiago			X					1,000,000.00	100,000.00
3	Construcción y adquisición de alcantarilla	Infraestructura Social	Santiago, El Rifle			X					2,000,000.00	20,000.00
4	construcción de una casa comunal	Infraestructura Social	El Rifle			X					380,000.00	3,800.00
5	Mejoramiento de Balastreo de vías de acceso a los caseríos de la comunidad	Infraestructura Social	El naranjo, San Isidro, Los Patios, El Rifle				X	X	X		2,250,000.00	250,000.00
6	Construcción de un aula escolar	Infraestructura Social	Los patios			X	X				700,000.00	300,000.00
7	Construcción de una cerca perimetral en la escuela	Infraestructura Social	Los patios				X	X			700,000.00	200,000.00

8	Ampliación y estudio de electrificación	Infraestructura Social	Santiago, El Naranjo				X			X	7,550,000.00	750,000.00
9	Construcción de una bodega para almacenamiento de los alimentos dentro de la escuela	Infraestructura Social	Los patios					X	X		500,000.00	100,000.00
10	Ampliación de proyecto de electrificación para el caserío la pacaya	Infraestructura	San Isidro					X			3,000,000.00	300,000.00
11	Construcción e instalación de alcantarillas	Infraestructura Social	Los patios					X	X		500,000.00	50,000.00
12	Mejoramamiento de cancha de futbol	Infraestructura	El Naranjo, San Isidro						x		160,000.00	16,000.00
13	Construcción de dos puentes	Infraestructura	Santiago					X			1,000,000.00	100,000.00
14	construcción de cerca perimetral del centro de salud	Infraestructura Social	Santiago				X				300,000.00	30,000.00
15	Construcción de casa comunal	Infraestructura Social	Los patios				X	X			900,000.00	250,000.00
16	Construcción de un centro de salud	Infraestructura Social	Santiago				X	X			1,000.000.00	300,000.00
17	Mejoramamiento de la cocina de la escuela	Infraestructura Social	Los patios					X	X		900,000.00	300,000.00
18	Reconstrucción de casa comunal	Infraestructura Social	Santiago						X	X	500,000.00	50,000.000

19	Construcción de 600 metros de enchapado en la comunidad	Infraestructura Social	Los patios					X			800,000.00	200,000.00
----	---	------------------------	------------	--	--	--	--	---	--	--	------------	------------

3.4. PLAN DE INVERSION MULTISECTORIAL Y PLURIANUAL PIMP

Proyectos Estratégicos Priorizados Por Líneas Estratégicas

BLOQUE SOCIAL

Prioridad Final	Zona	Prioridad Original	NOMBRE DEL PROYECTO/ SECTOR DE DESARROLLO	COMUNIDAD	# DE BENEFICIARIOS	23	24	25	26	27	Costo Aproximado	Eje Temático
	1	1	Implementación de huertos Familiares	Buena Vista, Los Arguetas		X	X				35,000.00	Salud y Nutrición
	4	1	Delimitación de la comunidad	Barrio Miramar, Corintio, La Laguna, Llano		X	X	X			114,500.00	Ordenamiento Territorial

				Grande, San Antonio Norte, San Miguel, Zacate Blanco								
	3	1	Compra de muebles archivos para la escuela	Dormitorio, Muzula		X	X				125,000.00	Educacion
	5	2	Cloración del agua	EL Rifle, San Isidro		X	X	X	X	X		Salud y Nutricion
	2	4	Capacitaciones sobre preparación de alimentos.	Estancias, Hornos,			X	X	X	X	3,000.00	Seguridad Alimentaria
	2	1	Adquisición de mobiliario escolar	Agua Blanca, Estancias, La Losa, Santa Lucia		X	X	X			310,000.00	Educacion
	2	2	Adquisición de útiles escolares	Agua Caliente, Saca de Agua,		X		X		X	65,000.00	Educacion
	1	2	Implementación de un botiquín comunitario	Buena Vista, Juniguara, La Teja, Los Arguetas, El Orégano, La		X	X	X	X	X	310,000.00	Salud y Nutricion

				Sosa Arriba, Tizate								
	5	2	Adquisición de plaza de maestro	El Naranjo, San Isidro, Santiago		X	X				270,000.00	Educacion
	3	3	Crear un fondo o recursos para niños de escasos recursos	Cucierna, Suyatal			X				160,000.00	Grupo Vulnerable Niñez
	4	3	Capacitación sobre higiene personal y prevención de enfermedades respiratorias	Llano Grande, San Antonio Norte			X	X		X	6,000.00	Salud y Nutricion
	2	1	Implementar talleres para jovenes	Agua Blanca, Saca de Agua, Santa Lucia		X		X		X	250,000.00	Grupos vulnebles Juventud
	4	4	Adquisición de un botequín comunitario	Llano Grande, San Antonio Norte			X	X		X	6,000.00	Salud y Nutricion
	5	5	Compra de una ambulancia para la zona	Toda la zona		X	X				800,000.00	Salud y Nutricion

	3	1	Generar nuevos empleos para la juventud y evitar la vagancia (micro empresa)	Toda la zona				X			25,000.00	Grupos Vulnerables Salud y Nutricion
	1	1	Gestionar pizarrones	La Sosa Abajo		X					12,000.00	Educacion
	4	1	Implementación de huertos familiares	Barrio Miramar, Corintio, San Antonio Norte, Santa Ana.		X		X		X	130,000.00	Salud y Nutricion
	3	2	Capacitación sobre efectos del alcoholismo.	Dormitorio, Matazano, Muzula,		X					9,000.00	Grupos Vulnerables Niñez
	2	2	Implementar capacitaciones	Estancias, El Tempisque			X		X		9,000.00	Grupos Vulnerables Mujer
	4	2	Capacitación como preparar alimentos	La Flor, La Laguna, San Antonio Norte, Santa Ana, Zacate Blanco		X	X	X		X	25,000.00	Salud y Nutricion

	2	3	Organizar grupos de mujeres para que sean beneficiadas con proyecto	Estancias, Hornos			X	X			14,000.00	Grupos Vulnerables Mujer
	5	6	Obtener un botiquín comunitario	El Naranjo				X			15,000.00	Salud y Nutricion
	2	1	Implementación de un taller	Agua Blanca, Agua Caliente, La Losa, Saca de Agua, Santa Lucia		X	X	X		X	143,000.00	Grupos Vulnerables Mujer
	1	2	Compra de material didáctico	La sosa abajo, La Teja, san Antonio sur		X	X				145,000.00	Educacion
	4	1	Adquisición de mobiliario	Corintio, La Flor, La Laguna, Llano Grande, San Antonio Sur,		X		X			220,000.0	Educacion
	2	1	Crear un bono para las personas de la tercera edad	Todas Las Comunidades		X	X	X	X	X	600,000.00	Grupos Vulnerables Tercera Edad

	4	3	Capacitación sobre los procesos de la infancia a los niños de esta comunidad	Santa Ana, San Antonio Norte.		X	X				12,000.00	Grupos Vulnerables Niñez
	1	3	Adquisición de una ambulancia para la zona	Juniguara, La Sosa, Los Arguetas, orégano, San Antonio Sur,,La Sosa Arriba, El Tizate.			X	X			2,600,000.00	Salud Y Nutricion
	5	7	Capacitación sobre saneamiento básico	El Naranjo				X			3,000.00	Salud y Nutricion
	2	2	Capacitación sobre los efectos de las drogas y el alcohol	Santa Lucia, Saca de Agua, La Losa.		X		X		X	50,000.00	Grupos Vulnerables Juventud
	3	2	Capacitación sobre embarazos a temprana edad	Toda la Zona					X		6,000.00	Grupos Vulnerables Juventud
	4	1	capacitaciones para los niños sobre	Corinto, La Laguna,			X	X			10,000.00	Grupos Vulnerables Niñez

			problemas de drogadicción									
	3	4	Realización sobre charlas sobre embarazos a temprana edad	Toda la zona					X	X	6,000.00	
	1	4	Capacitación a las familias sobre la preparación de alimentos	Buena Vista, San Antonio Sur		X	X				22,000.00	Salud y Nutricion
	2	1	Apoyo a los micro empresarios	Saca de agua, La losa		X					100,000.00	
	4	1	Capacitaciones sobre alimentación sana	Corintio			X				10,000.00	Salud y Nutricion
	5	3	Capacitación sobre salud y nutrición	El rifle		X					3,000.00	Salud y Nutricion
	5	4	Implementación de huertos familiares	Los patios		X					10,000.00	Salud y Nutricion

	4	3	Capacitación sobre seguridad alimentaria	Corintio, Llano Grande, San Antonio Sur, San Miguel		X	X	X		X	40,000.00	Seguridad Alimentaria
	2	2	Implementación de huertos familiares	Estancias, Hornos, Saca de Agua		X	X	X	X	X	370,000.00	Seguridad alimentaria
	1	6	Adquisición de mobiliario	Buena Vista, Juniguara, La Sosa Abajo, Orégano		X	X				142,000.00	Educación
	1	1	Implementación de talleres de carpintería	Buena vista		X					20,000.00	Grupos Vulnerables Juventud
	3	1	Brindar capacitaciones a grupo de mujeres sobre planificación familiar.	Toda la zona		X	X				30,000.00	Grupos Vulnerables Mujer
	5	8	Construcción de un centro de salud	Los Patios			X				500,000.00	Salud y Nutricion
	4	2	Implementación de huertos familiares	Corintio, La Laguna, Llano Grande,		X	X	X	X	X	370,000.00	Seguridad Alimentaria

				Zacate Blanco, Zacatón								
	1	3	Implementar talleres sobre mecánica, soldadura, carpintería	Toda la zona			X				60,000.00	Grupos Vulnerables Juventud
	4	5	Capacitación a madres sobre preparación de alimentos	Santa ana				X			5,000.00	Seguridad alimentaria
	2	2	Legalización de tierras mediante dominios plenos	Estancias, Hornos, Santa Lucia			X	X				Tierra
	3	3	Capacitación sobre la planificación familiar	Toda la zona			X				2,000.00	Grupos Vulnerables Mujer
	5	3	Adquisición de mobiliario para la escuela	El Rifle, San Isidro, Santiago, Los Patios		X	X	X		X	507,000.00	Educación
	1	1	Adquisición de útiles para incentivar la	Todas las Comunidades		X	X	X	X	X	63,000.00	Grupos Vulnerables Niñez

			educación en la niñez									
	3	2	Brindar apoyo a la tercera edad	Toda la zona					X		5,000.00	Grupos Vulnerables Tercera Edad
	1	2	Capacitación para evitar el consumo de drogas	Todas las Comunidades			X				30,000.00	Grupos Vulnerables Juventud
	3	3	Bonificación mensual a los habitantes de la tercera edad.						X	X	20,000.00	Grupos Vulnerables Tercera Edad
	5	3	Construcción de fogones mejorados	El Rifle, Los Patios, San Isidro, Santiago		X	X	X			920,000.00	Recursos Naturales y Ambiente
	3	2	Formación de micro empresas de Encurtido	Toda la zona			X				50,000.00	Grupos Vulnerables Mujer
	5	5	Capacitación sobre los recursos Naturales	El Rifle, San Isidro, Santiago		X	X	X	X	X	11,000.00	Recursos Naturales

	4	1	Capacitar a las familias sobre violencia domestica	Corintio, Zacate Blanco			X	X	X	X	8,000.00	Seguridad Ciudadana
	2	5	Capacitación para mejoramiento de tierras	Saca de agua			X				2,000.00	Tierra
	1	1	Implementación de un taller de Sastrería panadería etc.	Buena Vista, La Sosa Abajo, El Oregano, San Antonio sur		X	X	X			140,000.00	Grupos Vulnerables Mujer
	4	2	Capacitar a los jóvenes sobre drogadicción y alcoholismo	Corintio, La Flor, San Antonio Norte, San Miguel			X	X	X	X	8,000.00	Seguridad Ciudadana
	3	1	Construcción de casa hogar	Toda la zona					X		5,000.00	Grupos Vulnerables Tercera Edad
	1	2	Adquisición de víveres para ancianos	Los Arguetas		X	X	X	X	X	20,000.00	Grupos Vulnerables Tercera Edad
	2	1	Implementar talleres de: Repostería, ebanistería, floristería,				X	X	X	X	50,000.00	Participación

			manualidades entre otros									
	4	3	Organizar grupos de vigilancia en la comunidad	Corintio, La Flor, Llano Grande, Zacate Blanco,			X	X	X	X	60,000.00	Seguridad Ciudadana
	4	2	Organizar pequeñas microempresas	Corintio, La Laguna, Santa Ana, Zacatón			X	X			270,000.00	Economía
	2	2	Capacitaciones sobre valores sociales-éticos y morales	Todas las Comunidades			X	X	X	X	5,000.00	Participación
	5	2	Capacitación sobre la higiene personal	Los Patios, San Isidro,		X	x	X	X	X	11,000.00	Grupos Vulnerables Niñez
	3	7	Limpieza de calles	Kukinka, Regadillo, Suyatal.		X	X	X	X	X	45,000.00	Agua y Saneamiento
	4	3	Implementar apoyo económico para fomentar la agricultura y	Llano Grande, Santa Ana		X	X				130,000.00	Economía

			caficultora de la comunidad									
	5	2	Taller de participación ciudadana para los jóvenes	El Naranjo				X			3,000.00	Grupos Vulnerables Juventud
	5	3	Formación de grupos de emprendimientos con apoyo de instituciones	San Isidro		X					200,000.00	Grupos Vulnerables Juventud
	5	4	Capacitación sobre violencia familiar	Santiago		X					1,000.00	Grupos Vulnerables Juventud
	3	3	Cloración de agua	Cucierna, Suyatal			X				30,000.00	Agua y Saneamiento
	4	5	Capacitación a la población sobre el manejo de las cajas rurales	Zacate Blanco, Zacatón				X			30,000.00	Economía
	1	4	Implementación de filtros de agua	La Sosa Abajo				X			2,000.00	Agua y Saneamiento

	1	1	Capacitación sobre la participación dentro de las organizaciones de sociedad civil	Toda la zona		X	X	X	X	X	70,000.00	Participación
	2	3	Adquisición de un apoyo económico para los grupos organizados de la comunidad	Todas las Comunidades			X	X	X	X	50,000.00	Participación
	4	6	Crear un centro comercial para la compra y venta de granos básicos	San Antonio Sur			X				80,000.00	Economía
	1	2	Capacitación a miembros auxiliares de la comunidad	Toda la zona		X	X	X	X	X	50,000.000	Seguridad Ciudadana
	2	4	Implementar fondos económicos para que los miembros del patronato puedan movilizarse a reuniones a otros lugares	Todas las Comunidades			X	X	X	X	8,000.00	Participación

	5	1	Capacitación sobre el alcohol y drogas	El Naranjo, El Rifle, Los Patios, San Isidro Santiago		X	X	X			21,000.00	Grupos Vulnerables Juventud
	3	2	Aumentar la producción de granos básicos a través de semillas mejoradas									Economía
	3	1	Capacitar a los jóvenes para que se involucren en las actividades que se realizan dentro y fuera de la comunidad.	Cucierna, Matazano, Muzula, Suyatal			X	X			33,000.00	Grupos Vulnerables Juventud
	4	1	Taller de capacitación a la mujer sobre participación ciudadana.	Corintio, Santa Ana			X	X	X		21,000.00	Participación
	3	2	Capacitación para motivar a la población que se involucre en los	Matazano, Regadillo				X		X	52,000.00	Participación

			procesos de participación.									
	1	1	Creación de mesas ciudadanas	Toda la Zona		x	X	X	X	X	100,000.00	Seguridad Ciudadana
	3	2	Brindar capacitación sobre seguridad ciudadana	Cucierna, Muzula, Suyatal			X	X			8,000.00	Seguridad Ciudadana
	5	2	Capacitación sobre equidad de género con la comunidad en general.	Los Patios, San Isidro, El Rifle		X	X				21,000.00	Grupos Vulnerables Mujer
	3	3	Implementación de mesas de seguridad ciudadana.	Cucierna, Matazano regadillo			X	X	X	X	14,000.00	Seguridad Ciudadana
	1	1	Capacitación sobre las técnicas de cultivo	Buena Vista				X			10,000.00	Tierra
	3	5	Re-organización de mesas de seguridad ciudadana	Matazano			X				10,000.00	Seguridad Ciudadana
	5	3	Taller sobre emprendimiento para mujeres	Santiago, El Rifle		X	X	X	X		329,000.00	Grupos Vulnerables Mujer

	5	1	Adquisición de viveres para la tercera edad	El Naranjo, El Rifle, Santiago		X	X	X		X	310,000.00	Grupos Vulnerables Tercera Edad
	5	2	Adquirir medicamento a tercera edad	El Rifle		X		X		X	30,000.00	Grupos Vulnerables Tercera Edad
	5	3	Adquirir bono solidario	El Rifle, Los Patios		X	X	X	X	X	230,000.00	Grupos Vulnerables Tercera Edad
	5	4	Construcción de una casa hogar para ancianos	Santiago		X					1,200,000.00	Grupos Vulnerables Tercera Edad
	5	1	Implementación de huertos familiares	San Isidro, El Rifle, El Naranjo		X	X				590,000.00	Seguridad alimentaria
	5	2	Charlas sobre la SAN	El Naranjo				X			3,000.00	Seguridad alimentaria
	5	3	Capacitación a la población sobre técnicas de cultivos	El Rifle			X				6,000.00	Seguridad alimentaria
	5	4	Obtener mejores alimentos a través de nuevas prácticas agrícolas.	Los Patios							200,000.00	Seguridad alimentaria

	5	5	Apoyo técnico por parte de ONGS a las personas que se dedican a la elaboración de derivados del Maíz.	Los Patios			X	X			100,000.00	Seguridad alimentaria
	5	6	Adquisición de herramientas básicas	Santiago			X				30,000.00	Seguridad alimentaria
	5	7	Donación de fertilizante e insumos para nuestras semillas agrícolas	Santiago, San Isidro				X			780,000.00	Seguridad alimentaria
	4	2	Capacitar a los jóvenes									Participación
	4	3	Organización de grupos juveniles, caja rural, junta de agua grupos de mujeres etc. Para diferentes actividades									Participación

	4	4	Implementación de talleres sobre diferentes manualidades que beneficien a la comunidad	Santa Ana, San Antonio Norte.		X		X			80,000.00	Niñez
	4	4	Crear un área de recreación para los niños infantiles	Llano Grade, San Antonio Norte,		X	X				12,000.00	Niñez
	4	5	Concientizar a los padres de familia sobre la importancia de la educación	La Laguna, Llano Grande,			X	X			300,000.00	Niñez
	4	2	Construcción de fogones mejorados	San Antonio Norte, San Miguel, Santa Ana			X		X		270,000.00	Recursos naturales y ambiente
	3	2	Capacitación para mejoramiento de tierras	Cucierna, Matazano, Muzula, Suyatal.		X	X				17,000.00	Tierra
	3	1	Construcción fogones mejorados	Cucierna, Matazano, Suyatal.			X				100,000.00	Recursos naturales y ambiente

	3	1	Crear un fondo o recursos para niños de escasos recursos	Cucierna,		X	X	X	X	X	100,000.00	Niñez
	3	6	Realizar campañas de limpieza en la comunidad	Barrio Miramar, Corintio, La Flor, La Laguna, Llano Grande, San Antonio Norte, San Miguel, Santa Ana, Zacate Blanco y Zacatón.		X		X		X	300,000.00	Agua y Sanemiento
	3	2	Construcción de fogones mejorados	Hornos					X		40,000.00	Recursos Naturales y Ambiente
	3	3	Construcción de basureros	Agua Blanca, Estancias, Saca de Agua		X	X	X	X		89,000.00	Recursos Naturales y Ambiente
	5	1	Capacitación sobre el manejo del suelo	El Naranjo				X			10,000.00	

BLOQUE PRODUCTIVO

Prioridad Final	Zona	Prioridad Original	NOMBRE DEL PROYECTO/ SECTOR DE DESARROLLO	COMUNIDAD	# DE BENEFICIARIOS	23	24	25	26	27	Costo Aproximado	Eje Temático
	1	1	Implementación de huertos familiares	Buena Vista, Los Arguetas	Mas de 500	X	X				35,000.00	Salud y Nutricion
	5	4	Implementación de huertos familiares	Los Patios	Mas de 200		X	X			10,000.00	Salud y Nutricion
	3	3	Construcción de huertos familiares	Dormitorio, Kukinka, Matazano	Mas de 300	X		X	X		133,000.00	Salud y Nutricion
	2	1	Implementación de huertos familiares	Estancias, Los Hornos, La Losa,	Mas de 200		X	X	X	X	340,000.00	Salud y Nutricion

				Santa Lucia, El Tempisque								
	1	1	Implementación de un taller de Sastrería panadería etc.	Buena Vista, La Sosa Abajo, El Oregano, San Antonio sur	Mas de 300	X	X	X			140,000.00	Grupos Vulnerables Mujer
	3	1	Generar nuevos empleos para la juventud y evitar la vagancia (micro empresa)	Toda la zona	Mas de 500			X			50,000.00	Juventud
	4	2	Implementación de talleres de soldadura.	Barrio Miramar, Corintio, La Laguna, Llano Grande, San Antonio Norte, San Miguel, Zacate Blanco	Mas de 200		X	X			25,000.00	Juventud

	5	1	Formación de microempresas de hacer pan	El Naranjo y Santiago	Mas de 100			X	X		75,000.00	Grupos Vulnerables Mujer
	5	4	Obtener mejores alimentos a través de nuevas prácticas agrícolas.	Los Patios	Mas de 200	X		x			200,000.00	Seguridad Alimentaria
	2	2	Aumentar la producción de granos básicos	La losa, Saca de agua.	Mas de 200	X		X		X	90,00000	Economia
	1	1	Generar apoyo de instituciones a grupos organizados	Buena Vista, Juniguara, Los Arguetas, San Antonio Sur	Mas de 300	x	x	x	x	x	100,000.00	Economia
		4	Obtener mejores alimentos a través de nuevas prácticas agrícolas.		Mas de 150							
	2	1	Adquisición de fertilizantes a productores	Agua Caliente, La Losa, Saca de Agua, Santa	Mas de 200	X	X	X	X	X	724,000.00	Seguridad Alimentaria

				Lucia, El Tempisque.								
	4	3	Implementar apoyo económico para fomentar la agricultura y caficultura de la comunidad	Llano Grande, Santa Ana	Mas de 300	X	X				130,000.00	Seguridad Alimentaria
	2	3	Adquisición de semillas mejoradas	Estancias, Hornos, La Losa, Santa Lucia	Mas de 300		X	X	X	X	460,000.00	Seguridad Alimentaria
	3	2	Capacitación para mejoramiento de tierras	Cucierna, Matazano, Muzula, Suyatal.	Mas de 200	X	X				17,000.00	Tierra
	4	5	Capacitación a la población sobre el manejo de las cajas rurales	Zacate Blanco, Zacatón	Mas de 300			X			30,000.00	Economia
	5	7	Donación de fertilizante e insumos	Santiago, San Isidro	Mas de 200			X			30,000.00	Economia

			para nuestras semillas agrícolas									
	2	4	Mejorar la producción agropecuaria con fines de exportación	Agua Caliente	Mas de 250		X	X	X		280,000.00	Producción
	4	2	Organizar pequeñas microempresas	Corintio, La Laguna, Santa Ana, Zacatón	Mas de 100		X	X			270,000.00	Economía
	1	2	Adquisición de semilla mejoradas	Buena Vista, Orégano, La Sosa Arriba, El Tizate	Mas de 300	X	X	X	X	X	270,000.00	Seguridad alimentaria
	2	4	Implementar el comercio rural mediante la formación de grupos de trabajo	Santa ana	Mas de 300	X	X				17,000.00	Economía
	2	2	Aumentar la producción de granos básicos	La losa, Saca de agua	Mas de 150	X		X		X	90,00000	Economía

1	2	Adquisición de terreno a personas que no tiene acceso a un predio para cultivar	La Teja	Mas de 100		X					5,000.00	Tierra
2	1	Adquisición de fertilizantes a productores	Agua Caliente, La Losa, Saca de Agua, Santa Lucia, El Tempisque.	Mas de 100	X	X	X	X	X		724,000.00	Seguridad Alimentaria
4	4	Gestionar apoyo institucional para insumos agrícolas	Llano Grande	Mas de 200		X					25,000.00	Seguridad Alimentaria
3	3	Implementacion de cajas rurales	Muzula dormitorio y matazano	Mas de 200		X					150,000000	Economia
5	3	Adquisicion de semillas mejorados	El Naranjo	Mas de 300			X	X			20,000.00	Seguridad alimentaria
3	1	Obtención de terrenos para cultivar	Cucierna, Readillo, Suyatal	Mas de 100		X	X		X		40,000.00	Tierra

BLOQUE INFRAESTRUCTURA SOCIAL

Prioridad Final	Zona	Prioridad Original	NOMBRE DEL PROYECTO/ SECTOR DE DESARROLLO	COMUNIDAD	# DE BENEFIC.	23	24	25	26	27	Costo Aproximado	Eje Temático
1	2	2	Construcción de un Puente	Hornos, La Losa		X					2,500,000.00	Infraestructura Social
2	1	1	Mejoramiento de carretera de la comunidad	Buena Vista, Juniguara, La Teja, La Sosa Arriba, El Tizate.		X		X			1,700,000.00	Infraestructura Social

3	5	7	Ampliación del Proyecto de electrificación	El Rifle, San Isidro		X		X			3,000,000.00	Infraestructura Social
4	4	6	Construcción de aulas escolares	Llano Grande, Zacate Blanco,		X					1,200,000.00	Infraestructura Social
5	3	1	Reparación de carretera	Cucierna, Dormitorio, Kukinka, Matazano, Muzula, Suyatal		X	X				1,600,000.00	Infraestructura Social
6	4	4	Instalación de alcantarillas	Zacatón, corintio, La Flor		X	X				500,000.00	Infraestructura Social
7		4									70,000.00	

	3		Construction de modulos sanitarios escolares	kukinka		X							Educacion
8	1	3	Proyecto de electrificación	Buena Vista, La Sosa Abajo, La Teja, Orégano, San Antonio Sur, La Sosa Arriba, El Tizate,		X	X	X			3,300,000.00		Infraestructura Social
9	3	6	Adquisición de alcantarilla	Dormitorio, Kukinka, Mtazano		X		X			330,000.00		Infraestructura Social
10		1	Construcción de viviendas	Barrio Miramar, Corintio, La Flor, Llano Grande, San Antonio Norte, Santa		X	X	X	X	X	3,020,000.00		Vivienda

	4			Ana, Zacate Blanco.								
11	1	4	Construcción de huellas en partes críticas de la calle	Arriba, Los Arguetas, Orégano, San Antonio Sur,		X	X	X			1,300,000.00	Infraestructura Social
12	3	11	Construcción y adquisición de alcantarillado	Regadillo		X					150,000.0	Infraestructura Social
13	3	2	Construcción de casa comunal	Cucierna, Dormitorio, Suyatal			X		X		200,000.00	Infraestructura Social
14	4	8	Mejoramiento de enchapado	Barrio Miramar, La Flor		X		X			370,000.00	Infraestructura Social
	1	3	Reparación de escuelas	Órgano, San Antonio Sur, La sosa Arriba		X		X	X		430,000.00	Educación

15													
16	3	6	Adquisición de alcantarilla	Dormitorio, Kukinka, Matazano		X		X				330,000.00	Infraestructura Social
17	5	2	Mejoramiento y Balastreo de calle 2 km del desvío a Santiago a cancha real	Santiago		X						1,000,000.00	Infraestructura Social
18	1	5	Construcción y Adquisición de alcantarillado	La Sosa Arriba, La Sosa Abajo, Los Arguetas, El Orégano, San Antonio Sur, El Tizate		X			X			950,000.00	Infraestructura Social
19	1	1	Construcción de viviendas	El Tizate, La Teja, La Soza Abajo		X		X				1,290,000.00	VIVIENDA

20	5	1	Construcción de aulas escolares	El Naranjo, Los Patios, San Isidro, Santiago		X	X	X			3,100,000.00	Educacion
21	2	1	Reparación de calles	Agua Blanca, Agua Caliente, Estancias, Hornos, La Losa, Saca de Agua, Tempisque		X	X	X	X	X	4,800,000.00	Infraestructura Social
22	2	2	Mejoramiento de vivienda	Agua Blanca, Agua Caliente, Estancias, La Losa, Saca de Agua, Santa Lucia, El Tempisque.		X	X	X	X	X	2,455,000.00	VIVIENDA

23	2	7	Mejoramiento de la cancha de futbol	Hornos, Saca de Agua, Santa Lucia.		X		X	X		400,000.00	Infraestructura social
24	4	3	Construcción de pilas y letrinas	Barrio Miramar,		X		X			820,000.00	Vivienda
25	4	2	Ampliación de energía eléctrica	Zacate Blanco, Zacatón, Llano Grande, San Antonio Norte		X	X	X	X	X	2,300,000.00	Infraestructura social
26	3	3	Construcción de una escuela	Cucierna y Muzula		X	X				500,000.00	Educacion
		1	Construcción de nuevas viviendas	Barrio Miramar, Corintio, La Flor, Llano Grande,		X	X	X	X		3,020,000.00	Vivienda

27				San Antonio Norte, Santa Ana, Zacate Blanco.								
28	5	3	Construcción y adquisición de alcantarilla	Santiago, El Rifle		X					2,000,000.00	
29	4	4	Construcción de modulus sanitarios	La Flor, Llano Grande		X					200,000.00	EDUCACION
30	4	5	Remodelacion de baños sanitarios de la escuela	San Antonio Sur, La Laguna		X		X			200,000.00	EDUCACION
31	3	3	Mejoramamiento viviendas	Dormitorio, Matazano, Muzula		X	X	X	X	X	950,000.00	Vivienda

32	4	6	Construcción de una cocina en la escuela	Corintio, Santa Ana, Llano Grande, La Laguna		X	X				580,000.000	EDUCACION
33	4	2	Mejoramiento de viviendas	Barrio Miramar, Corintio, La Flor, La laguna, Llano Grande, San Antonio Norte, San Miguel, Santa Ana, Zacate Blanco y Zacatón.		X	X	X	X	X	3,1650,00.000	Vivienda
34				Agua Caliente, Estancias, Hornos, La Losa,		X	X	X	X		3,350,000.00	Vivienda

	2	3	Construcción de pilas.	Saca de Agua, Santa Lucia.								
35	4	5	Remodelación de baños Sanitarios de la escuela	San Antonio Sur, La Laguna		X		X			200,000.00	EDUCACION
36	1	2	Mejoramiento de viviendas	Buena Vista, Juniguara, Los Arguetas, San Antonio Sur		X	X	X			1,060,000.00	Vivienda
37	4	4	Construcción de modulus sanitarios	La Flor, Llano Grande		X					200,000.00	EDUCACION
38	3	3	Construcción de una escuela	Cucierna y Muzula		X	X				500,000.00	Educacion

39	5	5	Construcción de una cerca perimetral	Los Patios, El Rifle		X	X				200,000.00	Educacion
40	1	2	Construcción de casa comunal	Buena Vista, La Sosa Abajo, La Teja, Oregano, La Sosa Arriba, El tizate,			X	X			750,000.00	Infraestructura Social
41	5	10	Construcción de cerca perimetral del centro de salud	Santiago			X				300,000.00	Infraestructura Social
42	3	3	Proyecto de luz eléctrica	Cucierna, Dormitorio, Matano, Suyatal			X	X		X	2,600,000.00	Infraestructura Social

43	2	3	Construcción de una casa comunal	Agua Blanca, Agua Caliente, La Losa, Tempisque			X	X	X		360,000.00	Infraestructura Social
44	2	5	Reparación de escuelas	Agua Blanca, El tempisque				X	X		330,000.00	Infraestructura Social
45	3	5	Reconstrucción de puente	Cucierna, Matazano, Suyatal			X		X		310,000.00	
46	2	4	Ampliación de luz eléctrica	Agua Caliente, Estancias, Tempisque			X	X	X	X	1,250,000.00	

47	2	3	Reparación de la escuela	Agua Blanca, La Losa, Santa Lucia			X	X			550,000.00	Educacion
48	3	3	Proyecto de luz eléctrica	Cucierna, Dormitorio, Matano, Suyatal			X	X		X	2,600,000.00	
49	5	5	Mejoramiento de Balastreo de vías de acceso a los caseríos de la comunidad	El naranjo, San Isidro, Los Patios, El Rifle			X	X	X		2,250,000.00	
50	2	5	Construcción de aulas escolares	Hornos, Tempisque			X		X		630,000.00	Educacion
51	3	7	Mejoramiento de repello de la casa comunal	Kukinka, Suyatal			X		X		110,000.00	
				Corintio, La Flor, La Laguna,								

52	4	2	Construcción de aulas escolares	Santa Ana, Zacaton			X	X					Educacion
53	1	6	Construcción de un muro de contención en la escuela	La Sosa Abajo.			X				50,000.00		
54	2	6	Construcción de caja puente	Santa Lucia			X				100,000.00		
55	2	3	Reparación de la escuela	Agua Blanca, La Losa, Santa Lucia			X	X			550,000.00		Educacion
56	2	7	Remodelación de baños sanitarios de la escuela	San Antonio Norte			X				100,000.00		EDUCACION

57	3	5	Construcción de un kinder	Dormitorio, Matazano, Musula, Regadillo			X	X			1,050,000.00	Educacion
58	4	3	Construcción de bodega comunitario	Barrio Miramar				X			100,000.00	Infraestructura Social
59	4	6	Remodelación de aulas escolares	Llano Grande, Zacate Blanco,				X	X	X	600,000.00	Educacion
60	3	8	Mejoramiento de viviendas	Kukinka				X			80,000.00	Vivienda
61	5	7	Ampliación de Proyecto de electrificación para el caserío la pacaya	San Isidro				X			3,000,000.00	Infraestructura Social
62	5	9	Construcción de puentes	Santiago				X			1,000,000.00	Infraestructura Social

63	3	9	Apertura de 6 kilómetros de carretera	Matazano				X			200,000.00	Infraestructura Social
64	5	8	Mejoramiento de cancha de futbol	El Naranjo, San Isidro					X		160,000.00	Infraestructura Social
65	5	2	Mejoramiento de viviendas techos y pisos	El Naranjo, El Rifle, Los Patios, San Isidro, Santiago.				X	X	X	2,180,000.00	Vivienda
66	3	4	Mejoramiento de los techos de las viviendas	Cucierna, Suyatal					X		40,000.00	Vivienda
67	1	5	Construccion De Aula Escolar Y Modulo Sanitario Y Cerca Perimetral En Kinder San Antonio Sur, Santa Ana	San Antonio sur		X	X					Educacion

68	5	3	Construccion De Aula Escolar En San Isidro, Santa Ana	San Isidro			X	X					Educacion
69	3	5	Proyecto De Agua El Suyatal	Suyatal				X					Agua y saneamiento
70	4	7	Estudio De Factibilidad Proyecto De Agua San Miguelito	San Miguelito					X				Agua y saneamiento
71	2	5	Proyecto De Agua, Estancias	Estancias					X				Agua y saneamiento
72	5	4	Proyecto De Electrificacion Cacerio La Cruz, Santiago	Santiago					X	X			Infraestructur a social
73	5	5	Estudio De ELECTRICIDAD La Pacaya Y El Naranjo	La Pacaya Y El Naranjo						X			Infraestructur a social
74	1	2	Proyecto De Electrificacion Cacerio Los Benitez La Sosa Arriba	Los Benitez Y La Sosa Arriba						X			Infraestructur a social

75	2	3	Contruccion De Cercas Perimetrales En Cementerios Municipales	Estancias						X		Infraestructura social
76	4	4	Construccion Fachada Cementerio Santa Ana	Santa Ana						X		Infraestructura social
77	2	3	Construccion Fachada Cementerio Estancias	Estancias								Infraestructura social
78	4	6	Ampliacion De Pavimento Hidraulico O EMPEDRADO	Santa Ana								Infraestructura social
79	2	3	Empedrado De Tramo De Estancias A Saca De Agua	Saca De Agua								Infraestructura social
80	2	5	Enchapado En Partes Criticas	Santa Lucia			X	X				Infraestructura social
81	1	4	Mejoramiento De Carretera	La Sosa Abajo				X				Infraestructura social
82	3	3	Mejoramiento De Carretera	Matazano					X			Infraestructura social

83	1	6	Construccion De Enchapado En Puntos Criticos	La Teja					X			Infraestructur a social
84	1	2	Mejoramiento De Carreteras	Los Arguetas						X		Infraestructur a social
85	4	1	Mejoramiento De Cerca Perimetral Alcaldia Municipal	Santa Ana					X	X		Infraestructur a social
86	5	4	Mejoramiento O Construccion De Salon Comunal	Santiago					X	X		Infraestructur a social
87	5	5	Mejoramiento De Casa Comunal	San Miguel							X	Infraestructur a social
88	1	3	Construccion De Kinder	San Antonio Sur					X	X		Infraestructur a social
89	5	2	Mejoramiento De Techo De Casa Comunal	San Isidro					X	X		Infraestructur a social
90	1	1	Cosntruccion De Casa Comunal	Juniguara				X	X			Infraestructur a social

91	4	2	Construccion De Aulas	Corintio					X			Educacion
92	1	4	Construccion De Bodega Cocina En Escuela	Buena Vista						X		Educacion
93	4	6	Mejoramiento De Salon Comunal	San Antonio Norte				X				Infraestructur a social
94	4	5	Construccion De Aula Escolar	La Flor					X			Educacion
95	2	4	Construccion De Proyecto De Agua	Estancias					X			Agua y sanemiento
96	1	7	Ampliacion De Proyecto De Electrificacion Cacerio La Tejera	La Teja						X		Infraestructur a social
97	5	5	Construccion De Proyecto De Electrificacion	El Naranjo						X		Infraestructur a social
98	1	6	Ampliacion Proyecto De Electrificacion	El Tizate					X			Infraestructur a social

99	2	7	Construcción De Alcantarillas En Partes Criticas	Los Hornos						X		Infraestructura social
100	5	4	Construcción De Agua Potable	El Rifle					X	X		
101	5	5	Construcción De Proyecto De Electrificación	Los Patios					X			Infraestructura social
102	3	3	Construcción De Proyecto De Agua Potable	El Suyatal					X	X		
103	2	6	Ampliación De Proyecto De Electrificación	Tempisque						X		Infraestructura social
104	4	7	Construcción de una fachada del cementerio	Santa Ana						X		Infraestructura social
105	1	4	Construcción de una caja puente	Los Arguetas La flor Juniguara					X			t

106	1	6	Casa comunal	Juniguara				X				Infraestructura social
107	4	7	Construcción un centro de capacitación de oficios	Santa Ana					X			
108	2	8	Construcción de un instituto	Estancias					X			
109	3	3	Construcción de un centro educativo	Kukinka						X		
110	4	5	Construcción de un kínder	Lajas Santa Ana					X	X		
111	4	6	Consturccion de un centro escolar	Corintio					X			
112	4	7	Ampliación de pavimento	Santa ana						X		
113	2	4	Ampliación de pavimento	Estancias					X			

114	4	5	Mejoramiento de futbol	Santa ana				X		X		
115	2	6	Mejoramiento de futbol	Estancias					X			
116	4	7	Techado y remodelacion de cancha sintetica	Santa ana					X	X		
117	2	4	Techado y remodelacion de cancha sintetica	Estancias				X		X		
118	5	6	Construcción de plaza de usos multiples	Santiago						X		

BLOQUE AMBIENTAL

Prioridad Final	Zona	Prioridad Original	NOMBRE DEL PROYECTO/ SECTOR DE DESARROLLO	COMUNIDAD	# DE BENEFIC.	23	24	25	26	27	Costo Aproximado	Eje Temático
1	5	2	Reforestación de fuentes de agua	El Naranjo, El Rifle		X		X		X	9,000.00	Recursos Naturales
2	1	1	Siembra de arboles en las zonas deforestadas	Buena Vista, San Antonio Sur		X					16,000.000	Recursos Naturales
3	2	3	Construcción de basureros	Agua Blanca, Estancias, Saca de Agua		X	X	X	X		89,0000.00	Recursos Naturales

4	4	2	Construcción de fogones mejorados	San Antonio Norte, San Miguel, Santa Ana			X				270,000.000	Recursos Naturales
5	1	2	Construcción de basureros	Buena vista, La Sosa Abajo, La Teja.		X	X				37,000.00	Recursos Naturales
6	3	1	Construcción fogones mejorados	Cucierna, Matazano, Suyatal.				X			100,000.00	Recursos Naturales
7	4	4	Campaña de limpieza	Corintio, Llano Grande, San Miguel		X	X	X	X	X	2,000.00	Recursos Naturales
8	5	1	Implementación de viveros	El Naranjo			X				100,000.00	Recursos Naturales

9	4	1	Adquisición de árboles maderables	Barrio Miramar.			X				25,000.00	Recursos Naturales
10	2	1	Reforestación y protección de plantas en áreas reservadas.	Estancias, La Losa, Los Hornos		X	X	X	X	X	29,000.00	Recursos Naturales
11	5	5	Capacitación sobre los recursos Naturales	El Rifle, San Isidro, Santiago		X	X	X	X	X	11,000.00	Recursos Naturales
12	2	2	Construcción de fogones mejorados	Hornos					X		40,000.00	Recursos Naturales

13	3	2	Construcción de letrinas Sanitarias	Cucierna, Suyatal				X			120,000.00	Recursos Naturales
14	4	3	Construcción de basureros	La Laguna, Zacate Blanco		X	X				35,000.00	Recursos Naturales
15	3	3	Construir basureros públicos	Cucierna, Dormitorio, Suyatal.				X	X		140,000.00	Recursos Naturales

4. Organización Y La Implantación Del Plan

Gestión Para

4.1. Organización Social Comunitaria

Como estarán organizadas las comunidades para la gestión del plan y la impulsión de los proyectos, revisarán la forma de organización de los Patronatos que sea representativo de las organizaciones existentes en la comunidad. Actualmente en cada comunidad, Aldea o Caserío existe un patronato que representa la comunidad, este es validado y autorizado legalmente por la municipalidad para realizar gestiones de cualquier índole que amerite la comunidad. Además, es una figura constitucional que aparece validada en la ley de municipalidades.

Adicional a los patronatos, existen en las comunidades una diversidad de organizaciones sociales, gremiales, deportivas, religiosas, etc. Las cuales han tenido muy poca comunicación y coordinación en el tratamiento de problemas e intereses comunes para la comunidad.

A raíz de la implementación de la metodología FOCAL III la comunidad seleccionó algunos representantes de estas organizaciones que pudieran llevar a cabo el proceso de levantamiento de línea base (primera instancia de organización a nivel comunitario), esta misma línea base sirvió de apoyo para la elaboración de los planes de desarrollo comunitario (PDC) y en este proceso se fueron incorporando representantes de diferentes organizaciones. Es necesario mencionar que esta base comunitaria permitió organizar el municipio 4 zonas, que son las que contribuyen para estructurar la Instancia Ciudadana Municipal integrada por representantes de los diferentes sectores del municipio (productores, comerciantes, gobierno local, ongs, educación, salud, iglesias, etc.).

El flujo de información entre las comunidades debe ir en función de la misma estructura: instancia ciudadana municipal – zona-comunidad y a la inversa. La municipalidad se convertirá en facilitadora y acompañante de los procesos de desarrollo a través de la unidad técnica y el departamento de desarrollo comunitario.

4.2. Organización

Municipal:

Definir como estará estructurada la Municipalidad para impulsar la ejecución del plan, Ejemplo: Comités de trabajo de la Corporación Municipal por eje temático, o las unidades técnicas se responsabilizarán de los proyectos, etc. Describir las principales responsabilidades de las comisiones que se formen y del equipo que va a apoyar la gestión del plan, ejemplo: elaboración de fichas y perfiles, socialización, gestión ante la Cooperación, seguimiento y evaluación, etc.

La municipalidad tiene su propia forma de organización y administración en base a la ley de municipalidades, cada una de sus unidades organizacionales tiene un objetivo a cumplir y los resultados que se esperan alcanzar anualmente. La municipalidad se convertirá en facilitadora y acompañante de los procesos de desarrollo a través de la unidad técnica para la ejecución y gestión del Plan.

4.3. Papel Institucional

Que instituciones están disponibles para apoyar al Equipo Técnico y a las Comisiones en la ejecución del plan. Qué tipo de apoyo brindarían o pueden brindar estas instituciones.

Presencia Institucional en el Municipio

El Municipio de Santa Ana cuenta con la presencia directamente de instituciones, de las cuales hay públicas y privadas, la Mancomunidad de Municipios Lencas de La Sierra de La Paz MAMLESIP, que es una mancomunidad conformada por 5 municipios. Entre las instituciones que brindan cooperación en el municipio tenemos: PROHECO. IHCAFE APROCAFE Y ANACAFE: son asociaciones cafetaleras que apoyan a los pequeños y grandes productores del municipio, vías de comunicación, UTC La Paz, Fortalecimiento a la participación ciudadana apoyo a grupos productivos de jóvenes y mujeres. ACJ: Apoyo a la juventud, PROLENCA, en apoyo a grupos productivos, apoyo en empresas en emprendedurismo y las iniciativas de negocio, VISION MUNDIAL, es una institución sin fines de lucro, en apoyo a las familias vulnerables como ser, la niñez y adolescencia, familias

de escasos recursos económicos en ayuda a saneamiento básico (agua y letrinas), en coordinación con la corporación municipal, USAID, en apoyo a la gobernabilidad local, municipalismos y sociedad civil. MILPA apoyando el desarrollo, ONIL apoyando los pequeños emprendedores.

4.4. Gestión de recursos:

Describir cómo se pretende realizar la gestión de recursos para la ejecución del plan, tanto a nivel local, nacional como con la cooperación internacional. Elaborar una guía de potenciales cooperantes con su nombre, teléfono dirección etc. Expresar si ya se han remitido propuestas de ideas, fichas o perfiles o se han concertado convenios, contratos u otros.

Como se pretende administrar los recursos: lo hará directamente la municipalidad a través de su tesorería o será transferidos a las comunidades y sus organizaciones responsables (ejemplo proyectos PEC); organizarán comités de finanzas, harán apertura de cuenta de cheques, llevarán sistemas contables, prepararán informes (mensuales, semestrales), etc.

Lo mencionado en el inciso anterior es parte del proceso de gestión de recursos para la ejecución del plan; sin embargo ello implica, aparte de las ideas programadas con sus presupuestos, la preparación de fichas y perfiles de proyectos, clasificando los mismos según sea su necesidad de financiamiento, hay proyectos que pueden ser ejecutados con recursos locales, otros con apoyo del gobierno local, y otros gestionados a nivel gubernamental y cooperación externa.

Adicional a la socialización del plan se remitirán resúmenes del PDM y de fichas de proyectos a diversos cooperantes, para motivarlos en apoyar la ejecución del plan. Es de recalcar que cada uno de los proyectos tiene un presupuesto aproximado en donde se definen los montos según su costo, incluyendo la contraparte local-comunitaria, lo municipal y lo solicitado al cooperante.

En lo referente a la administración de recursos de inversión, la municipalidad ha ganado suficiente experiencia mediante la ejecución de proyectos, tanto con

recursos propios, como
adquiridos con el estado
y recursos con cooperantes.

recursos
(Transferencia),

Los recursos financieros actualmente son administrados directamente por la unidad de tesorería municipal conforme a las normas presupuestarias y de procedimientos administrativos, que anualmente son aprobadas por la corporación municipal, conforme a la ley de contratación del estado y las disposiciones del tribunal superior de cuentas, y otras disposiciones normativas.

4.5. Plan de comunicación:

Como vender la idea para empoderar el plan a nivel local, y darlo a conocer a nivel nacional e internacional. Instrumentos a utilizar para vender la idea: afiches, foros radiales y televisivos, trifolios, visitas, comunicados, cabildo abiertos, Etc. Elaborar un plan mínimo de comunicación con sus objetivos, actividades, costos y responsables.

N°	Actividad	Unidad de medida	Mes					TOTAL	Responsable	Costo en Lps
			J	J	A	S	O			
1	Socialización del plan a las diferentes comunidades	Jornadas	x	x				4	Corporación Municipal-Técnicos Municipales	15,000.00
2	Cabildo abierto informativo a nivel municipal	Cabildos			x			1	Corporación Municipal-Técnicos Municipales	5,000.00

3	Presentación a organismos, cooperantes y gubernamentales	Visitas			x	x	x	6	Corporación Municipal	15,000.00
Costo Total								11		35,000.00

Plan de Comunicación

4.6. Viabilidad.

Social:

El proceso de diseño y formulación del Plan Desarrollo Municipal se inicia a partir de la preparación y elaboración de los Planes de Desarrollo Comunitario (PDC), proceso que implicó el levantamiento, análisis y tabulación del estudio de línea de base comunitaria participativa, la identificación de líderes comunitarios facilitadores, la capacitación de estos líderes en la metodología PDC, la realización de tres a cinco asambleas por comunidad para analizar los resultados de la línea de base e identificar ideas de proyectos, la consolidación del plan por el equipo facilitador, y sobre esta base preparar los planes zonales, el plan plurianual y planes anuales.

Por tanto, podemos concluir que el proceso de gestión del PDM y de los PDC tiene una alta viabilidad social porque en el mismo ha existido una participación activa y efectiva de la base social comunitaria de los líderes y las autoridades municipales.

Financiero: Muchos de Los proyectos de los PDC son ejecutables con recursos municipales, locales entre otros necesitan el apoyo de recursos financieros con el compromiso y apoyo de los líderes y de las organizaciones para impulsarlos en el mejoramiento socio económico y social comunitario.

Técnico:

La mayoría de proyectos son de tipo social infraestructura productivo existe actualmente disponibilidad de recurso humano en proceso de capacitación y ejecución de los mismos.

Por lo cual en los proyectos se necesita personal calificado y profesional en cierto campo profesional para la ejecución de los proyectos en conclusión se cuenta con asistencia técnica para la implementación, y seguimiento y evaluación del PDM.

4.7. Limitantes y Riesgos:

Limitantes:

- ✓ La municipalidad no cuenta con suficientes recursos humano a nivel técnico que apoye la gestión de los proyectos.
- ✓ Falta de recurso humano capacitado para perfilar.
- ✓ Los ingresos corrientes municipales son limitados, lo que afecta el uso de recursos para inversión.
- ✓ No se cuenta con una cultura Empresarial hay muy poco recurso humano con formación secundaria.

Riesgos: Cuales con los supuestos principales que afectarían la ejecución del plan.

- ✓ El trabajo en equipo.
- ✓ El sectarismo político afecta la gestión y ejecución de los proyectos

5. Costos y financiamiento:

Costos:

Para efectos de ilustración los costos los hemos calculado a tres niveles: a) A nivel de los PDC por cada comunidad b) A nivel de los Planes Zonales c) A nivel del Plan Plurianual (por ejes temáticos) Los dos primeros cálculos tienen el propósito de conocer cuál es el verdadero costo, a precios actuales, para solventar los problemas y demandas que tienen el conjunto de comunidades del municipio, igual podemos decir en lo referente a los planes zonales, este último considerando una priorización con relación al conjunto de los primeros. No obstante, para tener una estimación de los

proyectos priorizados a nivel del municipio se ha realizado el cálculo de costos solamente del plan plurianual, por cada eje temático, que representan el conjunto de proyecto priorizados a este nivel sobre la base de los planes zonales. A continuación, se muestran los resultados.

Financiamiento: Como se pretende financiar la ejecución del plan. Describir en un cuadro por cada proyecto los fondos que se aportarán como recursos locales y cuales son recursos externos solicitados.

El municipio depende de las transferencias del gobierno para su funcionamiento y para la ejecución de proyectos, siendo estos recursos limitados y no son suficientes para cubrir todas las necesidades de la población del municipio. Gracias a la cooperación extranjera se ha logrado ejecutar proyectos vitales y de montos elevados.

N°	COMUNIDAD	N° DE PROYECTOS	COSTOS
1	La Teja	38	5,393,000.00
2	Juniguara	49	3,849,000.00
3	Buena Vista	44	3,160,000
4	La Sosa Abajo	45	4,405,500.00
5	La Sosa Arriba	38	5,460,500.00
6	Los Arguetas	57	3,149,7000.00
7	San Antonio Sur	57	7,951,000.00
8	Orégano	45	6,543,000.00
9	El Tizate	61	11,244,000.00
10	Agua Caliente	63	
11	Santa Lucia	44	2,217,404.00
12	El Tempisque	33	4,673,000.00
13	Hornos	41	4,604,000.00

14	El Dormitorio	23	4,936,000.00
15	El Suyatal		
16	El Matazano		
17	El Regadillo	29	1,495,015.00
18	Kukinka	33	6,642,000.00
19	Muzula	20	4,334,000.00
20	Cucierna	42	3,699,500.00
21	Zacate Blanco	33	1,240,000.00
22	Zacaton	51	4,218,350.00
23	El Naranjo	36	2,286,000.00
24	San Isidro	47	7,598,000.00
25	El Rifle	33	4,501,000.00
26	Santiago	30	3,623,000.00
27	Los Patios	28	4,816,000.00
28	Las Laguna	34	6,297,000.00
29	San Antonio Norte	64	6,145,700.00
30	San Miguel		
31	Saca De Agua		
32	La Flor	31	6,639,000.00
33	Corintio	54	1652195

34	B° Mira Mar	18	1,455,000.00
35	Santa Ana	40	
36	Estancias	35	
37	La Losa	37	
38	Llano Grande	42	
39	Agua Blanca	46	

Para la ejecución de este Plan de Desarrollo Municipal se requiere de las transferencias de gobierno y de la cooperación extranjera o financiamiento externo. La corporación municipal será la encargada de la gestión de recursos para la ejecución de proyectos en beneficio de la población del municipio.

6. Seguimiento y evaluación:

6.1. Seguimiento:

El concepto de seguimiento consiste en darle mantenimiento a lo que está programado ver lo que ya está ejecutado en el plan de Desarrollo Municipal de forma participativa que permita visualizar el nivel de avance en la ejecución y la programación de actividades.

Para el seguimiento se cuenta con una red de patronato comunitario, que su función es velar por la ejecución de este plan de Desarrollo Municipal. el equipo de la unidad técnica Municipal (UTM) junto con dos regidores quienes serán los responsables de analizar semestralmente los avances en la ejecución del plan.

Se cuenta con un plan de plurianual que establece planificados que serán ejecutados.

inversión anual y los proyectos

Estos planes deberán de acompañarse de un análisis de limitantes encontrados y recomendaciones.

Este informe deberá de ir acompañado de un resumen de la ejecución financiera por cada proyecto por la comisión de presupuesto.

6.2. Evaluación:

Con asistencia de la unidad técnica MAMLESIP de preparar indicadores de efecto e impacto a cada proyecto Programado. El proceso de la evaluación determinara el nivel de aprendizaje alcanzado en la ejecución de cada proyecto sobre los objetivos de cada uno de ellos. Debe de definirse una valoración por cada proyecto a fin de medir el porcentaje de alcance, de tal manera tendrá el resultado de la evaluación de ejecución del plan. este procedimiento se hará anualmente y será presentado a la corporación y en cabildo abierto.

ANEXOS

1. INDICADORES DE LINEA DE BASE A NIVEL MUNICIPAL

REPORTE - FRECUENCIA SIMPLE

Fecha Inicio: Fecha Final: Departamento: 12 - LA PAZ Municipio: 1215 - SANTA ANA
Comunidad: Varias

=== A. DATOS DEMOGRÁFICOS ===

12. Datos de la Familia															
Orden	Descripción	Cantidad	%	Hombres	%	Mujeres	%	Hombres Leen	%	Mujeres Leen	%	Hombres no Leen	%	Mujeres no Leen	%
1	Menores de 1 año	219	1.70	107	1.68	112	1.73								
2	De 1 a 4 años	1176	9.15	633	9.93	543	8.39								
3	De 5 a 6 años	699	5.44	359	5.63	340	5.25	0	0.00	0	0.00	357	19.39	337	16.56
4	De 7 a 12 años	2002	15.58	1024	16.07	978	15.11	834	18.46	809	18.25	190	10.32	169	8.30
5	De 13 a 15 años	896	6.97	423	6.64	473	7.31	404	8.94	453	10.22	19	1.03	20	0.98
6	De 16 a 18 años	864	6.72	438	6.87	426	6.58	415	9.19	397	8.96	23	1.25	29	1.43
7	De 19 a 23 años	1450	11.29	725	11.37	725	11.20	673	14.90	679	15.32	52	2.82	46	2.26
8	De 24 a 30 años	1530	11.91	781	12.25	749	11.57	727	16.09	687	15.50	54	2.93	62	3.05
9	De 31 a 40 años	1521	11.84	724	11.36	797	12.31	632	13.99	658	14.85	92	5.00	139	6.83
10	De 41 a 50 años	1005	7.82	467	7.33	538	8.31	385	8.52	388	8.75	82	4.45	150	7.37
11	De 51 a 64 años	917	7.14	414	6.50	503	7.77	300	6.64	258	5.82	114	6.19	245	12.04
12	De 65 años y mas	569	4.43	279	4.38	290	4.48	148	3.28	103	2.32	131	7.12	187	9.19
Total		12848		6374		6474		4518		4432		1114		1384	

P.12.1 Analfabetismo por rangos de edad

Orden	Descripción	Cantidad	%
4	De 7 a 12 años	359	14.37
5	De 13 a 15 años	39	1.56
6	De 16 a 18 años	52	2.08
7	De 19 a 23 años	98	3.92

REPORTE - FRECUENCIA SIMPLE

Fecha Inicio:
Comunidad: Varias

Fecha Final:

Departamento: 12 - LA PAZ

Municipio: 1215 - SANTA ANA

=== B. DATOS DE SALUD ===

P.17 Rango edad embarazos

Rango	Cantidad	%
c de 10 a 14	1	1.59
d de 15 a 19	20	31.75
f de 20 a 24	12	19.05
g de 25 a 29	17	26.98
h de 30 a 34	8	12.7
i de 35 a 39	4	6.35
Total	62	

P.19.1 Muertes durante el parto

Respuesta	Cantidad	%
Si	0	0
No	2641	100
Total	2641	

P.22 Muertes de niños(a) menores de 5 años

Respuesta	Cantidad	%
Niños	2	100
Niñas	0	0
Total	2	

P.17.1 Cantidad de embarazadas

Cantidad
63

P.20 Planifica con su pareja

Respuesta	Cantidad	%
Si	159	6.02
No	2482	93.98
NS/NR	0	93.98
Total	2641	

P.18 Donde nacio el último niño(a)

Lugar	Cantidad	%
Casa	4	5
Centro de Salud	3	3.75
Clinica materno infantil	21	26.25
Clinica Privada	7	8.75
Hospital	45	56.25
Total	80	

P.21 Que tipo de metodo utiliza

Orden	Descripción	Cantidad	%
1	Ritmo	6	3.85
2	DIU	20	12.82
3	Pastilla	6	3.85
4	Preservativo	25	16.03
5	Inyección	40	25.64
6	Operación	19	12.18
7	Implante	40	25.64
8	NS/NR	3	0
Total		159	

19. Hubo alguna muerte materna?

Cuando	Cantidad
Total	0

P.21.1 Quien se opero

Respuesta	Cantidad	%
Hombre	0	0
Mujer	19	100
Total	19	

REPORTE - FRECUENCIA SIMPLE

Fecha Inicio:
Comunidad: Varias

Fecha Final:

Departamento: 12 - LA PAZ

Municipio: 1215 - SANTA ANA

=== C. Seguridad ===

P.25 Casos de violencia				P.26 Victima de violencia				P.27 Que tan seguro estan			P.28 y 29 Participación		
Respuesta	Cantidad	%	Num. Casos	Respuesta	Cantidad	%	Num. Casos	Respuesta	Cantidad	%	Pregunta	Cantidad	%
SI	18	0.68	23	SI	18	0.68	23	Estan seguros	2576	97.54	Cantidad de Hombres	499	66.44
NO	2623	99.32	0	NO	2623	99.32	0	NO estan seguros	65	2.46	Cantidad de Mujeres	252	33.56
Total	2641			Total	2641			Total	2641		Total	751	

P.27.1 Motivos de inseguridad							Participaciones y Expectativas	
Orden	Robos	Maras	Drogas	Cantinas	Riñas	Violaciones	Rango de miembros	Cantidad
1	7	0	2	27	12	0	1 Una mujer	219
2	2	0	8	4	0	0	1 Un hombre	448
3	3	0	2	0	1	0	2 Dos hombres	48
4	1	0	0	0	0	1	2 Dos mujeres	30
5	0	0	0	0	0	0	3 Mas de dos hombres	3
6	0	0	0	2	0	0	3 Mas de dos mujeres	3
Total							Total	751

REPORTE - FRECUENCIA SIMPLE

Fecha Inicio:
Comunidad: Varias

Fecha Final:

Departamento: 12 - LA PAZ

Municipio: 1215 - SANTA ANA

=== E. Datos Servicios Publicos ===

P.30 Servicios públicos que reciben

No.	Servicio	Total	Reciben Si	%	Reciben No	%	Porcentajes							
							Bueno	Regular	Malo	ND	% B	% R	% M	% ND
1	Agua de pozo propio	2641	399	15.11	2242	84.89	274	121	4	0	68.67	30.33	1	0
2	Agua domiciliar de pozo comunal	2641	22	0.83	2619	99.17	13	8	1	0	59.09	36.36	4.55	0
3	Acarrea agua de rio o quebrada	2641	221	8.37	2420	91.63								
4	Agua domiciliar por acueducto	2641	1895	71.75	746	28.25	1513	344	38	0	79.84	18.15	2.01	0
5	Agua llave pública / fuente	2641	19	0.72	2622	99.28	16	3		0	84.21	15.79	0	0
6	Reservorio de agua lluvia	2641	10	0.38	2631	99.62	5	4	1	0	50	40	10	0
7	Inodoro o servicio sanitario	2641	447	16.93	2194	83.07	267	138	42	0	59.73	30.87	9.4	0
8	Letrina de fosa simple	2641	110	4.17	2531	95.83	69	29	12	0	62.73	26.36	10.91	0
9	Letrina de fosa séptica	2641	1581	59.86	1060	40.14	1104	332	145	0	69.83	21	9.17	0
10	Usa letrina	2641	1122	42.48	1519	57.52								
11	Recolección de basura	2641	51	1.93	2590	98.07								
12	Aseo de calles	2641	35	1.33	2606	98.67								
13	Energía eléctrica domiciliar	2641	1058	40.06	1583	59.94	619	327	112	0	58.51	30.91	10.59	0
14	Teléfono (HONDUTEL)	2641	34	1.29	2607	98.71								
15	Teléfono (Celular móvil o fijo)	2641	1270	48.09	1371	51.91								
16	Alumbrado público	2641	864	32.71	1777	67.29	197	336	331	0	22.8	38.89	38.31	0
17	Mantenimiento de calles	2641	1031	39.04	1610	60.96	87	415	529	0	8.44	40.25	51.31	0

Disposición de escretas: Total: 2138 - Porcentaje: 80.95

REPORTE - FRECUENCIA SIMPLE

Fecha Inicio: Fecha Final: Departamento: 12 - LA PAZ Municipio: 1215 - SANTA ANA
Comunidad:

=== F. Seguridad Alimentaria ===

P.31 Trabajan la tierra			P.31.1 Trabajan la tierra sexo			P.31.2 Personas que trabajan la tierra			P.32 Tipo de tenencia de la tierra		
Respuesta	Cantidad	%	Sexo	Cantidad	%	Numero	Cantidad	%	Tipo	Cantidad	%
SI	2157	81.67	Hombres	2997	91.09	1	1429	66.25	Propia pagada	1691	64.03
NO	484	18.33	Mujeres	293	8.91	2	467	21.65	Propia pagando	3	0.11
Total	2641		Total	3290		3	167	7.74	Alquilada	556	21.05
						4	68	3.15	Prestada	33	1.25
						5	15	0.7	No tiene	358	13.56
						6	5	0.23	Total	2641	
						7	4	0.19			
						10	1	0.05			
						11	1	0.05			
						Total	3290				

P.32.1 Tipo Dominio			P.33 Producen alimentos en la familia			P.34 Producen para autoconsumo			P.37 Obtiene excedentes para la venta		
Tipo	Cantidad	%	Respuesta	Cantidad	%	Respuesta	Cantidad	%	Respuesta	Cantidad	%
Pleno	1411	83.44	Total	0		SI	739	37.94	SI	263	13.5
Util	280	16.56				NO	1209	62.06	NO	1685	86.5
Total	1691					Total	1948		Total	1948	

P.35 Que se sembró y cuanto se produjo durante el año pasado.

	Maiz	Frijol	Maicillo	Cafe	Caña	Otro
Quintales	13627	1823	779	10157	0	66
Tareas	17027	4301	891	3384	45	70

P.36 Área en tareas con sistema de riego

	Goteo	Aspersión	Ninguno	Otro
Tareas	26	30	41	0

REPORTE - FRECUENCIA SIMPLE

Fecha Inicio: Fecha Final: Departamento: 12 - LA PAZ Municipio: 1215 - SANTA ANA
Comunidad: Varias

=== G. Datos de Educación ===

P.40 Nivel de Educación por Sexo en edad de estudiar

Nivel E.	Cantidad	% Total	Cant. Hombres	(%)	Cant. Mujeres	(%)
PE	707	11.97	350	11.79	357	12.15
1	391	6.62	209	7.04	182	6.19
2	411	6.96	215	7.24	196	6.67
3	416	7.04	212	7.14	204	6.94
4	445	7.53	209	7.04	236	8.03
5	427	7.23	210	7.08	217	7.39
6	1364	23.1	689	23.21	675	22.97
B	1265	21.42	647	21.8	618	21.03
D	439	7.43	209	7.04	230	7.83
U	41	0.69	18	0.61	23	0.78
Total	5906		2968		2938	

P.40.1 Personas Estudiando - SI Estudian

Nivel E.	Estudia (%)	Estudian H	Estudian M
PE	226	7.47	111
1	328	10.84	176
2	319	10.55	171
3	316	10.45	166
4	326	10.78	147
5	287	9.49	141
6	342	11.31	178
B	652	21.55	336
D	207	6.84	93
U	22	0.73	8
Total	3025		1498

**2. RESUMEN FODA
MUNICIPIO**

DEL

EJE TEMATICO	F	O	D	A
<p>Ordenamiento o Territorial.</p>	<p>Proyecto de ordenamiento territorial Personal capacitado y equipo logístico. Oficina Municipal de Catastro. Programa municipal de recaudación de impuesto.</p>	<p>Disponibilidad de recursos a través de organismos internacionales, para el fortalecimiento de capacidades y ejecución del proyecto.</p>	<p>Inestabilidad del personal. Poco recurso humano para cubrir todo el municipio. Falta de logística Poco compromiso de la población en el pago de impuesto.</p>	<p>Cambio de gobierno Condiciones agroclimáticas</p>
<p>Salud y Nutrición.</p>	<p>Disponibilidad de infraestructura en salud Personal Capacitado Programas que contribuyen a la reducción de problemas nutricionales en la población Partida presupuestaria del 12.5% del presupuesto municipal. Red de voluntarios de salud organizados.</p>	<p>Presencia de organizaciones en el Municipio (publicas, ONG's e internacionales) trabajando a favor de la buena nutrición y salud de la población Políticas Nacionales y municipales a favor de la buena salud y nutrición Población infantil y juvenil en</p>	<p>Falta de insumos y logística. Equipo en mal estado. Falta de recurso humano especializado. Falta de cobertura municipal. Poco compromiso social por el personal de salud.</p>	<p>Epidemias Cambio climático Presencia de nuevas enfermedades desconocidas para el personal de salud y la población en general. Inestabilidad en las políticas públicas y la gobernabilidad</p>

	<p>Comités de Seguridad</p> <p>Existen 5 Unidades de Salud que proporcionan distintos servicios médicos a la ciudadanía y un centro de</p>	<p>procesos de formación</p> <p>Realización de convenios interinstitucionales con los diferentes sectores pertenecientes al ámbito de la salud.</p>	<p>Tecnología y equipamiento insuficiente, así como de programas de salud preventiva.</p> <p>Falta de una Clínica Materno Infantil o</p>	<p>nacional.</p> <p>Huelgas en el sector salud.</p>
Educación.	<p>Centros educativos funcionando y</p> <p>Personal docente en la mayoría de las comunidades cuenta con un centro educativo.</p> <p>Asignación presupuestaria del 12.5% del presupuesto municipal</p> <p>Dirección Municipal de educación</p> <p>CO DE funcionan</p> <p>Sociedad de padres de familias</p> <p>Redes educativas organizadas y funcionando</p>	<p>Presencia de organizaciones en el Municipio (públicas, ONG's e internacionales) trabajando a favor de la buena educación de la población</p> <p>Población infantil y juvenil disponible</p> <p>Políticas de país y municipales en favor de la educación</p> <p>Creación de nuevos centros educativos</p> <p>Alianzas estratégicas Institucionales para el fortalecimiento de la educación</p>	<p>Poca cobertura en nivel media y Falta de personal docente</p> <p>Alto nivel de repitencia, deserción, ausentismo, migración.</p> <p>Patrón cultural</p> <p>Estado nutricional del alumno</p> <p>Aplicación de programas municipales de becas para combatir la deserción y los bajos niveles de aprovechamiento escolar.</p> <p>Falta de acondicionamiento de los</p>	<p>Condiciones agroecológicas</p> <p>Prolongación del periodo de las cortas de café,</p> <p>Embarazos en adolescentes</p> <p>Huelgas magisteriales</p> <p>Conflictos civiles a nivel de país</p> <p>Abandono de las plazas por maestros.</p>

	<p>Aplicación y continuidad de programas</p> <p>municipales que ayudan a mejorar las herramientas en la educación:</p> <p>Subsidio para contratación de personal docente, programa de becas.</p> <p>Acceso a la capacitación y potencialización del trinomio educativo, Inversión en infraestructura material y equipo pedagógico.</p> <p>Acciones para el establecimiento de cabildos para el estímulo de la participación ciudadana en temas de salud</p>	<p>formal y no formal.</p>	<p>centros educativos.</p> <p>Carencia de conocimientos técnicos y metodológicos en gestión y supervisión interna y administración en los centros educativos.</p> <p>La extrema pobreza de la población. Alto grado de analfabetismo en la población adulta del municipio.</p> <p>Falta de seguimiento a la planificación estratégica en los centros educativos</p> <p>Poca adopción para la implementación de huertos escolares</p>	
	<p>área protegida el Gilguero</p> <p>Zonas productoras de agua</p> <p>Unidad Municipal Ambiental</p> <p>Recurso humano capacitado</p> <p>Comités Consultivo</p>	<p>ONGS, Instituciones y organizaciones trabajando por la conservación de los Recursos Naturales y Ambiente</p> <p>Políticas Nacionales y Municipales a favor de la</p>	<p>Falta de vigilancia y monitoreo a sus beneficiarios por parte de las instituciones involucradas en el tema de café</p> <p>El crecimiento desmedido de la población.</p> <p>Falta de construcción de un</p>	<p>Cambio climático</p> <p>Descontrol de las fronteras agrícolas</p> <p>Presencia de plagas forestales.</p>

<p>Recursos Naturales y Ambiente.</p>	<p>Existe apoyo institucional para facilitar instalaciones adecuadas para la concentración de unidades recolectoras y la transferencia de residuos sólido al sitio de disposición final (relleno sanitario). Existencia de comités de micro cuencas. Red de juntas de agua</p> <p>Planes de manejo para las principales micro-cuencas.</p> <p>Políticas municipales a favor del buen manejo y uso de los RRNN</p>	<p>protección de los RRNN Alianzas Institucionales para el manejo adecuado de los RRNN</p>	<p>Relleno Sanitario Municipal, para el manejo de desechos sólidos.</p> <p>Falta de cultura de denuncia y preventiva y de protección a los RRNN.</p> <p>Falta delimitación</p> <p>Deforestación de las zonas productoras de agua.</p> <p>Poca implementación de los planes de manejo existentes.</p>	
<p>Grupos Vulnerables.</p>	<p>Se cuenta con una Oficina Municipal de la Mujer y recurso humano capacitado. Oficina municipal de Niñez Adolescencia y Juventud y Recurso Humano capacitado.</p> <p>Asignación de un 5% de las transferencias municipales para proyectos con mujeres</p>	<p>Instituciones de gobierno y ONGS trabajando a favor de la mujer, niñez y juventud.</p> <p>Políticas y leyes Nacionales y municipales a favor de la mujer, niñez y juventud.</p>	<p>Falta de fortalecimiento de capacidades a recurso humano en cuanto la defensoría de niños, jóvenes y mujeres</p> <p>Falta de logística para brindar una mejor cobertura a nivel de municipio Poco interés por parte de la población juvenil en mantenerse organizados</p>	<p>Recorte del presupuesto municipal para programas de niñez y juventud y mujer Incremento de casos de violencia familiar</p> <p>Migración.</p>
	<p>Se cuenta con proyectos municipales de apoyo al mejoramiento de viviendas (techo,</p>	<p>Proyectos de gobierno y organismos</p>	<p>Los programas de apoyo para el mejoramiento de vivienda son</p>	<p>Desaparición de los</p>

<p>Vivienda.</p>	<p>pisos, pilas, letrinas y fogones). Oficina municipal de proyectos con personal capacitado.</p> <p>Personal técnico de la Unidad Técnica Intermunicipal.</p>	<p>internacionales a favor de mejorar las condiciones de vida de las familias más pobres.</p> <p>Disponibilidad de créditos para vivienda con fondos del estado a través de instituciones bancarias.</p>	<p>insuficientes para la población que así los requiere.</p> <p>No todas las familias tienen acceso al crédito.</p>	<p>programas de apoyo a la vivienda.</p> <p>Apoyos gubernamentales en base a color político. Desastres naturales (terremotos, inundaciones, deslizamientos, huracanes)</p>
<p>Agua y Saneamiento.</p>	<p>Cobertura en el servicio de agua potable a nivel municipal.</p> <p>Partida presupuestaria municipal para proyectos de agua.</p> <p>Juntas de agua organizadas. Técnico de salud ambiental.</p> <p>Políticas municipales a favor del buen uso del agua.</p>	<p>Disponibilidad de recursos por organismos internacionales y gobierno central para proyectos de agua y saneamiento.</p>	<p>Poco cumplimiento de política municipal de agua y saneamiento. Falta de cobertura de agua potable en las comunidades.</p> <p>Contaminación de zonas productoras de agua.</p>	<p>Cambio climático</p> <p>Contaminación de las fuentes de agua Desastres naturales.</p>
<p>Economía.</p>	<p>Partida presupuestaria Municipal en la línea de desarrollo económico local. Microempresas creados, fortalecidas y Funcionando en diferentes rubros..</p>	<p>Disponibilidad de recursos (capital semilla) por parte de instituciones públicas y no públicas para el apoyo de emprendimientos.</p>	<p>Falta de promoción de días de mercado.</p> <p>Falta de promoción de los diferentes productos ofrecidos por las microempresas.</p>	<p>Fenómenos naturales</p> <p>Perdida de productos por mala manipulación.</p>

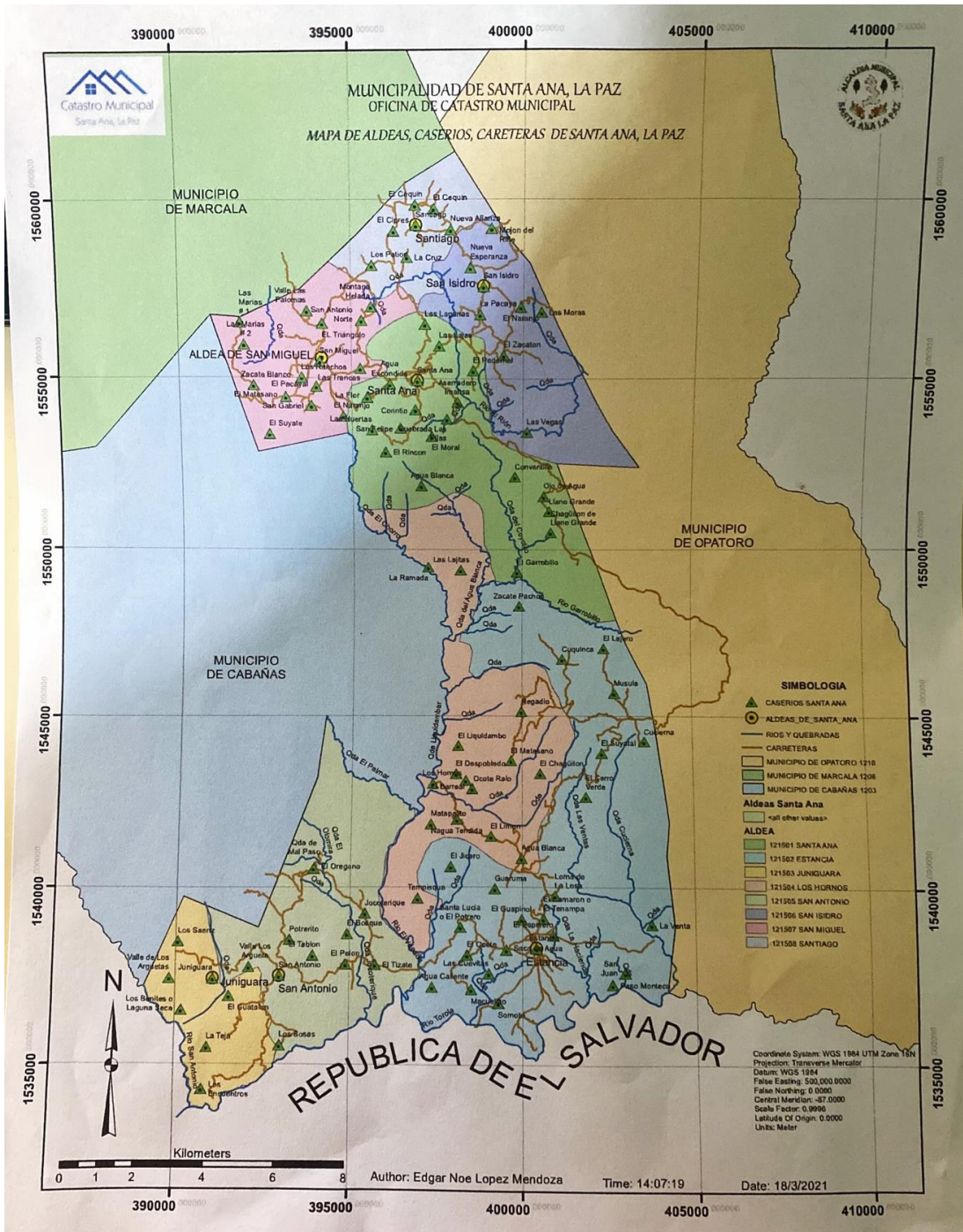
<p align="center">Seguridad Alimentaria.</p>	<p>Recurso humano capacitado en el tema.</p> <p>Programa Municipal de Seguridad Alimentaria y Nutricional.(PROMUSAN) Sistema de Información Municipal en Seguridad y Alimentaria Nutricional. Comités de Seguridad Alimentaria Nutricional Comunitario.</p> <p>Mesa de Concertación Interinstitucional en Seguridad Alimentaria y Nutricional. Comités de Emergencia Local. Facilitadores en Seguridad Alimentaria y Nutricional (SAN).</p> <p>Huertos familiares y escolares establecidos.</p> <p>Políticas municipales a favor de la Seguridad Alimentaria y Nutricional.</p>	<p>Programas y proyectos de organismos gubernamentales y no gubernamentales a favor de la SAN. Políticas, leyes, pactos nacionales e internacionales a favor de la SAN.</p>	<p>Patrón cultural de la población.</p> <p>Poca diversificación de la dieta familiar.</p> <p>No adopción de técnicas y tecnologías promovidas a favor de la SAN.</p> <p>Inestabilidad de mercados.</p> <p>Escases de alimentos.</p> <p>Malas prácticas de saneamiento básico.</p> <p>No cumplimiento de las leyes, políticas municipales, nacionales e internacionales.</p>	<p>Fenómenos naturales</p> <p>producto del cambio climático, Perdidas de las cosechas. Incremento de la canasta básica. Politización de ayudas a grupos vulnerables. Inestabilidad política nacional e internacional.</p>
<p align="center">Tierra.</p>	<p>Proyecto de ordenamiento territorial</p> <p>Territorio con amplia cobertura vegetal y de uso agrícola.</p> <p>La mayoría de la</p>	<p>Acceso a tierra para la producción agrícola.</p> <p>Apoyo al tema de ordenamiento territorial y uso de la tierra.</p>	<p>Falta de personal técnico capacitado.</p> <p>No todas las personas cuentan con tierra propia.</p> <p>Mucha tierra en pocas manos.</p> <p>Aumento de</p>	<p>Fenómenos naturales</p> <p>Invasiones de grupos campesinos.</p>

			la frontera agrícola. La mayoría de la población cuenta con un documento privado.	
Participación	<p>Estructura de la comisión Ciudadana de</p> <p>Transparencia.</p> <p>Comisión municipal. Red de Mujeres</p> <p>Red de jóvenes</p> <p>Red de patronatos</p> <p>Red de juntas de agua</p> <p>Espacios de participación (cabildos abiertos, asambleas comunitarias) Promoción de equidad de género</p> <p>Partida presupuestaria municipal para participación Ciudadana</p>	<p>Organismos gubernamentales y no gubernamentales apoyando el tema de participación ciudadana, la equidad de género y la inclusión de jóvenes.</p> <p>Políticas Nacionales y locales a favor de participación ciudadana y equidad de género.</p>	<p>Poca participación de mujeres y jóvenes en las organizaciones locales. Falta de cumplimiento de políticas Nacionales y locales a favor de participación ciudadana y equidad de género.</p>	<p>Inestabilidad política nacional e internacional.</p>
Seguridad Ciudadana.	<p>Comités de seguridad civil.</p> <p>Alcaldes auxiliares en cada comunidad. Infraestructura y logística policial.</p> <p>Áreas de recreación para niños y jóvenes.</p>	<p>Leyes y políticas nacionales que garantizan el bienestar y seguridad de la población.</p>	<p>Desconfianza de las instancias encargadas de impartir seguridad. Poco desarrollo económico local.</p> <p>Falta de cumplimiento de</p>	<p>Injerencia y presencia de asociaciones ilícitas en el municipio. Desestabilidad de la gobernabilidad nacional</p>

			leyes y políticas municipales, nacionales que	
Infraestructura Social.	<p>Infraestructura comunal, salud, educación, vías de acceso.</p> <p>Población cuenta con acceso a servicios básicos.</p> <p>Espacios recreativos.</p> <p>Partida presupuestaria para proyectos de infraestructura social.</p>	<p>Instituciones gubernamentales y no gubernamentales desarrollando proyectos de infraestructura social.</p>	<p>Falta de recursos para proyectos de infraestructura social.</p>	<p>Fenómenos naturales.</p> <p>Inestabilidad política.</p>
Turismo.	<p>El municipio cuenta con muchos atractivos turísticos naturales</p> <p>Cultura e infraestructura tradicional lenca Se cuenta con un técnico encargado de turismo, en la Unidad Técnica intermunicipal.</p> <p>Se cuenta con un sistema de información municipal y paginas sociales.</p> <p>Vías de acceso con mantenimiento durante todo el año.</p> <p>Asignación de partida en el presupuesto municipal para el fomento del turismo.</p>	<p>Secretaria de cultura arte y deporte.</p> <p>Política gubernamental del fomento del turismo interno.</p>	<p>Falta de publicidad al turismo social.</p> <p>Poco interés de las autoridades municipales por impulsar este tema.</p> <p>Falta de acondicionamiento de los sitios turísticos.</p>	<p>No asistencia de turistas al municipio.</p> <p>Fenómenos naturales.</p> <p>Decaimiento de la economía nacional e internacional.</p>



3. MAPA DE AREA DE

UBICACION INFLUENCIA



4. LISTADO DE PARTICIPANTES

EN ASAMBLEA


ALCALDIA MUNICIPAL DE SANTA ANA LA PAZ


EVENTO Plan Zonal
 LUGAR _____

N°	NOMBRE COMPLETO	IDENTIDAD	CARGO	TELEFONO	COMUNIDAD	FIRMA
1	Wilfredo Sanchez	1215196700095	Presidente	99406587	San Miguel	<i>[Signature]</i>
2	Dolores Amilcar Molina	1203-1991-00394			San Antonio	<i>[Signature]</i>
3	Delfia elisa Vasquez	121520000253			Los Patios	Delfia V
2	Maritza Vasquez	12151900075		95861436	Los Patios	maritza v
3	Delfia Tonela Martinez	1215198500355			Los Patios	<i>[Signature]</i>
4	Freddy Gerardo Benitez Gutierrez	1215-1997-00157		93-25-21-46	San Miguel	<i>[Signature]</i>
5	Juan Vasquez Martinez	1215-1966-00173		96-23-41-09	San Miguel	<i>[Signature]</i>
6	Olivia Martinez			98-54-1448	San Miguel	<i>[Signature]</i>
7	Maria Tomasa Sanchez				San Miguel	<i>[Signature]</i>
8	Santos Carlos Aguilar	1215196500147		9571945	San Miguel	<i>[Signature]</i>
9	Catalina Martinez Sanchez	12-15-1987-00597		99-73-90-55	Los Patios	<i>[Signature]</i>
10	Karen Olinda Hernandez Martin	13-15-1997-00237		99-45-3784	Zacaton	Karen Olinda
11	Sose Leopoldo Sanchez Gonzalez	1215-1995-00020		95705414	El Naranjo San	<i>[Signature]</i>
12	Bicente Vasquez	1215197600020	Patronato	9367-5969	Lalaguna	Bicente Vasquez
13	Sonia Marcela Gonzalez	1215-1983-00154	CCT	96779135	Cocinita	<i>[Signature]</i>
14	Santos Antonia Martinez	1215197400076	comunidad	96969780	La Flor	<i>[Signature]</i>
15	Erasto Salmeron Reyes	1215-1967-00124	Regidor - I	96013012	Estancias	<i>[Signature]</i>
16	Jose Mauricio Lopez	1215-1980-00131	Regidor 5	97294134	San Isidro	<i>[Signature]</i>
17	Tania Guadalupe Gonzalez	105-1990-00063	Regidora 7	96257642	Santa Lucia	<i>[Signature]</i>
18	Florencia Romero Ventura	1215198400227	Regidor	399297529	Estancias	<i>[Signature]</i>
19						
20						
21						
22						
23						
24						
25						


ALCALDIA MUNICIPAL DE SANTA ANA LA PAZ




EVENTO Plan Zonal Zona baja
 LUGAR Comunidad Buena Vista Santa Ana Fecha: 06-07-2023

N°	NOMBRE COMPLETO	IDENTIDAD	CARGO	TELEFONO	COMUNIDAD	FIRMA
1	Alexy Edgardo Benitez Sanchez	1215-1988-00295	Presidente	7577-5830	Buena Vista	<i>[Signature]</i>
2	Alexis Palacios	1215-1977-00006		7214-7973	Buena Vista	<i>[Signature]</i>
3	Agustin Argueta				Buena Vista	<i>[Signature]</i>
2	Mona orcelina Argueta	1203-1983-00707		7906-3707	Buena Vista	Mona O A P
3	Melvin Dennis Benitez Ramos	1215-1976-00061		9663-0727	Buena Vista	Melvin D Benitez
4	Donald Sanchez Molina	1215-1967-00146			Buena Vista	<i>[Signature]</i>
5						
6						
7						
8						
9						
10						
11						
12						
13						
14						
15						
16						
17						
18						
19						
20						
21						
22						
23						
24						

 **ALCALDIA MUNICIPAL DE SANTA ANA LA PAZ** 

EVENTO Plan Zonal
 LUGAR Comunidad la Sosa Arriba Santa Ana Fecha: 06-07-2023

Nº	NOMBRE COMPLETO	IDENTIDAD	CARGO	TELEFONO	COMUNIDAD	FIRMA
1	Demi Nahemi Palacios Marquez	1203-1986-00203	Presidenta	79-64-34-02	Sosa Arriba	<i>[Signature]</i>
2	Hector Orlando Marquez	7275-1997-00056	Secretario	7632-8297	Sosa Arriba	<i>[Signature]</i>
3	Juan Antonio Marquez Aguilar	7275-1987-00022	Tesorero	7956-6874	Sosa Arriba	<i>[Signature]</i>
2	Felipe Hernandez Benitez	7275-1974-00159		7966-3339	Sosa Arriba	<i>[Signature]</i>
3	Maximiliano Hernandez	7275-1943-00079			Sosa Arriba	<i>[Signature]</i>
4	Jose Antonio Hernandez	7275-1977-00733	Fiscal	7047-0603	Sosa Arriba	<i>[Signature]</i>
5	Beltis Aliaa Benitez Piamos	7275-2000-00727			Sosa Arriba	Beltis Aliaa
6	Osman oron cruz zambrano	0607-1999-01197			Sosa Arriba	osman cruz
7	Eisa Marina Piamos	7275-1976-00226			Sosa Arriba	Eisa Piamos
8	Digna Elicia Marquez castro	7275-1994-00032			Sosa Arriba	D.E.M.C
9						
10						
11						
12						
13						
14						
15						
16						

 **ALCALDIA MUNICIPAL DE SANTA ANA LA PAZ** 

EVENTO Plan Zonal
 LUGAR Comunidad la Sosa Abajo Santa Ana Fecha: 06-07-2023

Nº	NOMBRE COMPLETO	IDENTIDAD	CARGO	TELEFONO	COMUNIDAD	FIRMA
1	Maria Reyna Soza Piamos	7275-1993-00782	Secretaria	7956-5329	Sosa Abajo	<i>[Signature]</i>
2	Jorge Adel Piamos Molina	7275-1995-00725		7754-7406	Sosa Abajo	<i>[Signature]</i>
3	Maria del carmen Piamos	7203-1989-00024		7757-3943	Sosa Abajo	<i>[Signature]</i>
2	Adan sosa Marquez	7203-1963-00097		7756-6877	Sosa Abajo	<i>[Signature]</i>
3	Lizandro de Jesus castro	7203-1980-00055		7956-5329	Sosa Abajo	<i>[Signature]</i>
4	Maria Martha Granados	7275-1975-00157		7658-9943	Sosa Abajo	<i>[Signature]</i>
5	Juan carlos Benitez Piamos	7203-1988-00075	Presidente	7967-5431	Sosa Abajo	<i>[Signature]</i>
6	Jose Feliate sosa	7275-1978-00060	Tesorero		Sosa Abajo	<i>[Signature]</i>
7	Ma Martha Piamos Molina	7275-1978-00704			Sosa Abajo	<i>[Signature]</i>
8	Lucia Molina Escobar	7275-1945-00052			Sosa Abajo	<i>[Signature]</i>
9	Karla Yessenia Benitez A.	7203-2002-00131			Sosa Abajo	<i>[Signature]</i>
10	Gladys Guadalupe Piamos Piamos	7203-1996-00054	Vocal 1		Sosa Abajo	<i>[Signature]</i>
11	Teodoro Piamos Argueta	7203-1986-00154			Sosa Abajo	<i>[Signature]</i>
12						
13						
14						
15						

ALCALDIA MUNICIPAL DE SANTA ANA LA PAZ

EVENTO Plan Zonal
 LUGAR Comunidad la Sosa Arriba Santa Ana Fecha: 06-07-2023

Nº	NOMBRE COMPLETO	IDENTIDAD	CARGO	TELEFONO	COMUNIDAD	FIRMA
1	Edmi Nahemi Palacios Marquez	1203-1986-00205	Presidenta	79-64-34-02	Sosa Arriba	[Firma]
2	Hector Orlando Marquez	7275-1997-00056	Secretario	7632-8297	Sosa Arriba	Hector Delgado M
3	Juan Antonio Marquez Aguilar	7275-1987-00022	Tesorero	7956-6874	Sosa Arriba	J. A. M.
2	Felipe Hernandez Benitez	7275-1974-00159		7966-3339	Sosa Arriba	Felipe HB
3	Maximiliano Hernandez	7275-1943-00079			Sosa Arriba	M. H.
4	Jose Antonio Hernandez	7275-1977-00733	Fiscal	7047-0603	Sosa Arriba	[Firma]
5	Belkis Alicia Benitez Piamos	7275-2000-00727			Sosa Arriba	Belkis Alicia
6	osman oron cruz zambrano	0607-1999-01197			Sosa Arriba	osman cruz
7	Eisa Marina Piamos	7275-1976-00226			Sosa Arriba	Eisa Piamos
8	Digna Elicia Marquez costio	7275-1994-00032			Sosa Arriba	D. E. M. C.
9						
10						
11						
12						

ALCALDIA MUNICIPAL DE SANTA ANA LA PAZ

EVENTO Plan Zonal
 LUGAR _____

Nº	NOMBRE COMPLETO	IDENTIDAD	CARGO	TELEFONO	COMUNIDAD	FIRMA
1	Wilfredo Sanchez	1215196900095	Presidete	99406587	San miguel	[Firma]
2	Dolores Amilcar Molina c	1203-1991-00094			San Antonio	[Firma]
3	Delfia elisa VASPUCZ	121520000253			los patios	Delfia U
2	marithza Vasquez	12151900075		95861436	los patios	marithza v
3	Dilcia Karola Martinez	1215198500355			los patios	[Firma]
4	Freddy Gerardo Brites Gutierrez	1215-1998-00157		93-25-21-40	San Miguel	[Firma]
5	Juan Vasquez Martinez	1215-1966-00173		96-23-41-09	Coimbas	[Firma]
6	Orin Martinez			9854-1428	Santiago	[Firma]
7	Maria Tomasa Sanchez				San Miguel	[Firma]
8	Santos Carlos Arguiri	1215196501147		9571945	Corinto	[Firma]
9	catalina Martinez Sanchez	12-15-1987-00597		99-789455	Los patios	[Firma]
10	Karen Olinda Hernandez Martin	12-15-1997-00237		99-45-3784	Zacaton	Karen Olinda
11	Sose laprid Sanchez Garcia	1215-1985-00025		95705414	El Naranjo Suriso	[Firma]
12	Bicente Vasquez	1215-1976-00020	Patronata	9367-5969	Lolaquina	[Firma]
13	sonia Mari del Gonzalez	1215-1983-00154	CCT	96779135	corinto	[Firma]
14	Santas Antoniazas Jimenez	1215197400076	comciado	96969780	la flor	[Firma]
15	Cristo Salmeron Rios	1215-1969-00104	Regidor I	96018012	Estancias	[Firma]
16	Jose Maurvisio Lopez	1215-1980-00131	Regidor S	99294134	San Isidro	[Firma]
17	Tania Guadina Grandes	1205-1980-00063	Regidara F	96257642	Santa Lucia	[Firma]
18	Floridis Nomera Ventura	1215198400277	Regidor	399297529	Estancia	[Firma]
19						
20						
21						

