



H
**Gobernación, Justicia
y Descentralización**
Gobierno de la República



Municipalidad de Cabañas, La Paz, Honduras.
Municipalidad de Cabañas, La Paz, Honduras.

Proyecto FOCAL III

Fortalecimiento de las Capacidades Locales en el Municipio de Cabañas, La Paz.

PLAN DE DESARROLLO MUNICIPAL

CABAÑAS, LA PAZ

2022-2027



Construyendo Un Municipio Emprendedor

Cabañas, La Paz, Enero 2022

**Mancomunidad de Municipios Lencas de La Sierra de La Paz
MAMLESIP**

**Municipalidad de Cabañas, La Paz.
Alcalde Municipal
Filiberto Melgar Argueta**

**Plan de Desarrollo Municipal Cabañas, La Paz.
(En el marco de los ODS y el plan de nación)**

**Técnicos Municipales proyecto FOCAL III
Luis Reinaldo García Ramos**

**Técnico MAMLESIP Proyecto FOCAL III
Cristian Raúl Martínez Vásquez
Melvin Castillo Montes**

**Proyecto de Gobernabilidad Local e Inversiones Municipales
Mancomunidad de Municipios Lencas de La Sierra de La Paz**

Cabañas, La Paz, Honduras, Centro América

Municipalidad de Cabañas, La Paz, Honduras.

Facilitación Técnicos Municipales proyecto FOCAL III

Unidad Técnica Municipal Cabañas, La Paz

Luis Reinaldo García Ramos

Apoyo Técnico MAMLESIP

Cristian Raúl Martínez Vásquez

Melvin Castillo Montes

Supervisión Técnica Proyecto FOCAL III

Elena Zuniga

Agradecimiento: El Equipo Técnico Constructor del Plan de Desarrollo Municipal (PDM) agradece el apoyo recibido de la Municipalidad de Cabañas, y principalmente a los líderes comunitarios quienes fueron los principales proveedores de insumos e ideas para alcanzar el objetivo final.

Tabla de contenido

Introducción:	8
Resumen Ejecutivo:	9
I. MARCO DE REFERENCIA	11
1.1 Antecedentes históricos.....	11
1.1.1 Historia de fundación	11
1.1.2 Festividades:	12
1.1.3 Eventos destacados:.....	12
1.2. Ubicación Geográfica de Cabañas.....	13
1.2.1. Mapa Cabañas	13
1.2.2. Límites territoriales.....	14
1.2.3. Extensión territorial	14
1.2.4. Altura de cabañas	14
1.2.5. Coordenadas.....	14
1.2.6. Comunidades.....	14
1.3. CONTEXTO BIOFÍSICO	15
1.3.1. Características Físicas	15
1.3.1.1. Topografía.....	15
1.3.1.2. Hidrografía.....	16
1.3.1.2.1. Ríos.....	16
1.3.1.2.2. Ríos más importantes:.....	16
1.3.1.2.3. Principales ríos del municipio.....	16
1.3.1.2.4. Quebradas.....	16
1.3.1.2.5. Cerros.....	17
1.3.2. Características Biológicas.....	17
1.3.2.1. Clima	17
1.3.2.2. Suelos.....	18
1.3.2.3. Tipos de Estaciones	18
1.3.2.4. Principales zonas de vida	18
1.3.2.5. Sub Cuenca a la que pertenece	18
1.3.2.6. Micro Cuencas.....	18
1.3.2.7. Áreas Protegidas	18

1.3.2.8. Zonas de reserva biológica existentes.....	19
1.3.2.9. Flora.....	19
1.3.2.10. Fauna.....	20
1.3.2.11. Principales cultivos.....	20
1.3.2.12. Plantas comestibles y medicinales.....	20
1.3.3. Características Sociales.....	21
1.3.3.1. Relaciones Sociales.....	21
1.3.3.2. Formas de organizaciones comunitarias.....	21
1.3.3.3. Valores.....	21
1.3.3.4. Grupos étnicos.....	21
1.3.3.5. Patrimonio lingüístico.....	21
1.3.3.6. Principales Religiones.....	22
1.3.3.7. Costumbres.....	22
1.3.3.8. Comidas y bebidas típicas.....	22
1.3.3.9. Formas de Recreación.....	22
1.3.3.10. Juegos tradicionales.....	22
1.3.3.11. Principales Celebraciones patronales y de otro índole.....	22
1.3.4. Justificación:.....	23
1.3.5. Beneficiarios.....	23
1.3.6. Metodología.....	24
1.3.6.1. Etapas del proceso.....	24
1.3.7. Período:.....	28
II. Diagnóstico socioeconómico del municipio.....	29
2.1 Principales indicadores.....	29
2.1.1. Población.....	29
2.1.2. Salud.....	29
2.1.3. Servicios básicos e infraestructura básica.....	30
2.1.4. Vivienda.....	30
2.1.5. Educación.....	31
2.1.5.1. Igualdad entre los sexos a nivel educativo.....	32
2.1.6. Economía.....	33
2.1.7 Participación.....	34

2.2. Infraestructura básica existente	34
2.2.1. Vial:.....	34
2.2.2. Electricidad:	34
2.2.3. Telefonía y correos:	35
2.2.4. Social:	35
2.2.5. Salud:	35
2.2.6. Educativa:	35
2.2.7. Productiva:.....	35
2.3. Institucionalidad e Inversión para el desarrollo.....	36
2.3.1. Desempeño Municipal	36
2.3.2. Presencia Institucional en el Municipio	36
2.3.3. Sociedad Civil.....	37
2.3.4. Inversión Social	38
2.3.5. Principales potencialidades y problemas.....	38
III. Plan de Desarrollo del Municipio	38
3.1 Visión compartida	38
3.2. Líneas y objetivos estratégicos y ejes temáticos de desarrollo territorial.....	49
Plan Estratégico de Desarrollo Municipal	53
3.3 Planes de Zonas Territoriales	56
Zona #1.....	56
Zona #2.....	76
Zona #3.....	92
Zona #4.....	101
3.4 Plan de Inversión Multisectorial y Plurianual (PIMP)	116
3.5 Plan de Inversión Municipal Anual (PIMA) 2016	159
IV. Organización para la gestión del plan	160
4.1 Organización social comunitaria	160
4.2 Organización municipal	161
4.3 Papel institucional	161
4.4 Gestión de recursos	161
4.5 Plan de comunicación	162
4.6 Viabilidad	162

4.7	Limitantes y riesgos.....	163
V.	Costos y financiamiento	163
	Costos:.....	163
	Financiamiento:	164
VI.	Seguimiento y evaluación	165
6.1	Seguimiento y evaluación	165
6.2	Conclusiones	165
Anexos	165
1.	Certificaciones de puntos de acta	165
2.	Galería Fotográfica	166

Introducción:

El presente documento contiene el Plan de Desarrollo Municipal de Cabañas, el cual incluye una lista de proyectos priorizados por las comunidades detallados en Planes Zonales, un Plan de Inversión Plurianual a 6 años y un anteproyecto de Plan de Inversión Anual del 2022, ha sido preparado en el año 2021, representan la base para la ejecución de proyectos en el municipio.

La base de este plan son los Planes de Desarrollo Comunitario, obtenidos del Levantamiento de La Línea Base por cada Aldea y caserío del Municipio; previamente capacitados Técnicos Municipales y Líderes Comunitarios, quienes asumieron la facilitación en el Levantamiento planes comunitarios en asambleas públicas en sus comunidades; posteriormente, realizaron asambleas para la priorización y preparación de planes a nivel zonal y de estos resultados se preparó el plan plurianual, del cual se derivan los planes de inversión anual.

Este documento contiene introducción, resumen ejecutivo, y seis capítulos de los cuales se describen a continuación:

Capítulo I: Trata sobre el marco referencial, que incorpora los antecedentes históricos del municipio, la ubicación geográfica, el contexto biofísico, la justificación del proceso, los beneficiarios, la metodología y el periodo previsto para la ejecución del plan de inversión plurianual.

Capítulo II: Se describe el diagnóstico socioeconómico del municipio, que incluye los principales indicadores, la infraestructura básica existente, la institucionalidad existente en apoyo al desarrollo y las principales potencialidades y problemas.

Capítulo III: Detalla el Plan de Desarrollo del Municipio, que incluye la visión compartida del municipio, las líneas y proyectos estratégicos, los planes de zonas territoriales, el plan de inversión plurianual y el anteproyecto de plan de inversión anual para el 2022.

Capítulo IV: Trata sobre la organización para la gestión del plan, mostrando las condiciones a nivel de organización social comunitaria, la organización municipal, el papel institucional, la gestión de recursos, la viabilidad de las ideas de proyectos y las limitantes y riesgos en la gestión del plan.

Capítulo V: Se resumen los costos globales del plan por eje temático y por comunidad, así como las potenciales fuentes de financiamiento.

Capítulo VI: Da a conocer los mecanismos de seguimiento que se aplicarán para establecer el logro de los productos previstos en el plan y los alcances de los objetivos mediante la evaluación de los resultados.

El presente plan es un instrumento valioso para la gestión del desarrollo a nivel de las comunidades y el municipio, sea con fondos propios, fondos de la transferencia del gobierno central, de cualquier cooperante nacional o externo.

Resumen Ejecutivo:

A principios del año 2021 La Mancomunidad de Municipios Lencas de La Sierra de La Paz, MAMLESIP, inicia la gestión para que los municipios socios realizaran la actualización de su plan de desarrollo municipal (PDM) a través del Proyecto de Fortalecimiento de Capacidades Locales, FOCAL III. Siendo la MAMLESIP la encargada de dirigir y supervisar el proceso en los municipios.

El Municipio de Cabañas, La Paz, inicia el proceso de planificación municipal a partir del Levantamiento de Indicadores Socioeconómicos, tomando la municipalidad la decisión de dirigir y ejecutar todas las acciones que requiere la metodología de FOCAL III, realizando el proceso de forma participativa integrando las comunidades, organizaciones comunitarias, técnicos municipales, técnicos de Mancomunidad. Logrando de esta manera un nuevo modelo de planificación participativa encaminada hacia el desarrollo sostenible y mejoramiento de vida; con esfuerzo y seguimiento al conformar la planificación comunitaria al construir el Plan de Desarrollo Comunitario PDC, convirtiendo así a los líderes comunitarios en protagonistas del futuro y de la calidad de vida de sus comunidades.

La Municipalidad de Cabañas, La Paz, está convencida de que la Planificación es de Vital Importancia para el desarrollo integral de Municipio. Desde que se inicia el proceso se pone a disposición los recursos humanos y financieros para emprender el proceso de Fortalecimiento de Capacidades Locales FOCAL III, impulsado por la Agencia de Cooperación del Japón JICA de Honduras, esfuerzo promovido por la Secretaría de Gobernación Justicia y Descentralización SGDJ, por lo cual se les está agradecidos por su iniciativa para la ejecución de este proceso de actualización del PDM.

El Municipio de Cabañas cuenta con una línea base socioeconómica con parámetros utilizables para medir los avances en el desarrollo local levantada en el año 2021, herramienta que ya se ha empezado a utilizar por las organizaciones y cooperantes interesados en orientar recursos para el desarrollo en el municipio, así como también será de importancia para los gobiernos municipales que vendrán en el futuro. La planificación para el desarrollo local está dada por los Planes de Desarrollo Comunitario PDC, Planes de Desarrollo Zonal, Plan de Inversión Multisectorial y Plurianual (PIMP, PIMA), siendo estos los pilares sobre el cual se fundamenta el Plan de Desarrollo Municipal 2022-2026 PDM.

En el año 2021 el municipio de Cabañas encaminada hacia el desarrollo integral se encuentra con la necesidad de actualizar su plan de desarrollo municipal, para lo cual hay que diseñar nuevas rutas y promover el desarrollo sostenible que anhelan todos los habitantes de este municipio; de la mano con los objetivos de la Visión de país Plan de Nación, que se han plasmado en el documento único de planificación llamado Plan de Desarrollo Municipal, este abarca el desarrollo de los catorce ejes temáticos que comprende la metodología FOCAL III: Ordenamiento Territorial, Salud y Nutrición, Educación, Recursos Naturales y Ambiente, Grupos Vulnerables, Vivienda, Agua y Saneamiento, Economía, Seguridad Alimentaria, Tierra, Participación, Seguridad Ciudadana, Infraestructura Social y Turismo.

Agradeciendo sinceramente a la Secretaría de Gobernación Justicia y Descentralización SGDJ, a la mancomunidad de Municipios Lencas de la Sierra de La Paz MAMLESIP, técnicos Municipales, Líderes y líderes de las comunidades, organizaciones locales, Corporación Municipal, Instituciones de Gobierno, que participaron en el proceso FOCAL III por su esfuerzo y dedicación para hacer posible que el municipio de Cabañas cuente con una herramienta de planificación PDM actualizado, y sobre todo que las comunidades ahora tengan su plan de desarrollo comunitario actualizado, por el cual la municipalidad está dispuesta a enfocar los recursos existentes en el municipio identificando y priorizando las necesidades primordiales, con el propósito del mejoramiento de vida de la población; e incidir para que los recursos gubernamentales, no gubernamentales y de cooperación sean invertidos para el bienestar de los habitantes de este municipio.

I. MARCO DE REFERENCIA

1.1 Antecedentes históricos

1.1.1 Historia de fundación

El municipio de Cabañas fue fundado oficialmente el 9 de marzo de 1897, durante la administración del presidente Policarpo Bonilla ¹, aunque es indiscutible sus orígenes precolombinos, su nombre original por el que se le conoció durante el periodo colonial hasta bien entrado el siglo XIX, fue el de Similaton o San Francisco de Similaton, que en lengua indígena quiere decir *en el lugar de salsas pequeñas*². Alberto Membreño, explica el significado del nombre de Similaton de la siguiente manera:

*Similaton.- Pueblo del departamento de La Paz. En la Geografía de Velasco está escrita Simulaton. Significa en mejicano "Cimulan pequeño". Se compone de Cimullan, que puede traducirse "lugar de salsas de cimates," y ton, que sirve para formar diminutivos. Cimatl es una hierba que se ocupaba en los guisados y se mezclaba con el pulque*³.

Pero como veremos en el desarrollo de este trabajo, en algún momento del siglo XIX, se decretara su extinción y se fundara de nuevo con el nombre de Cabañas, este último en honor del prócer José Trinidad Cabañas.

Históricamente Cabañas, es una de las poblaciones más antiguas del departamento de la Paz. En el recuento poblacional de 1971, figuraba como San Francisco de Similatón (Lugar de Salsa Pequeña) pueblo de Curato de cururú.

El pueblo estaba ubicado en el lugar actualmente llamado El Despoblado Cruz de Piedra, a 1 kilómetro aproximadamente de donde se encuentra hoy el casco urbano.

A finales del siglo XVIII, se dio un levantamiento indígena acaudillado por Calixto Vásquez; celebre con por sus crímenes que lo llevaron al patíbulo, durante la administración del Dr. Marco Aurelio Soto, un gran político quien mandó a disolver el pueblo argumento que los del mismo, apoyaron y participaron en dicha insurrección, encarcelando a la mayor parte de la población y trasladando el resto a Santa Ana, quedando sus propiedades en completo abandono.

El pueblo quedó disuelto el 4 de Abril de 1879. El gobierno de Soto dispuso, que las tierras dejadas se vendieran en subasta pública, ingresando su producto a la administración de rentas, de la Paz, en ese orden de cosas se transfirió en propiedad al señor Joaquín Valles 40 caballerías y posteriormente se le dio en propiedad al Presbítero Yanuario Reyes 85 caballerías.

¹ Fiallos Carmen. Los Municipios de Honduras. Editorial Universitaria, Tegucigalpa, 1991, p. 238-239

² Fredy Flores y Sergio Palacios. Honduras Geográfica Ediciones Ramses Colombia 2012 p. 279

³ Membreño Alberto. Nombres Geográficos Indígenas de Honduras de la República de Honduras Tegucigalpa Tipografía Nacional, 1901, p.92

Por acuerdos supremos el 29 de Diciembre de 1885 y a petición de los vecinos de la aldea de Similatón del Departamento de la Paz, se le concedió a dicha aldea como ejido todo terreno nacional que hubiese quedando sin enajenar que comprendía el titulo antigua del pueblo de Similatón, para que pudiera reorganizarse en municipio en virtud de dicha sesión el auxiliar de dicha aldea; se presentó al administrador de rentas de la Paz pidiendo que se asigne el agrimensor que debía de practicar la media del terreno con el fin de obtener el título correspondiente nombrándose para dicha labor el agrimensor José Ángel Ulloa, principiando el trabajo el 15 de febrero de 1,886, el Alcalde Auxiliar de Similatón comprendiendo en el municipio de Márcala , presentó La solicitud por la mayoría de sus vecinos y el nombre pidió también se elija un Alcalde por tener más de 800 habitantes.

Un territorio proporcionando a la población recursos suficientes para mantener el régimen municipal independiente habiéndose hecho los trámites correspondientes en el debido análisis tanto el gobierno central, el gobierno político de la paz favorablemente a dicha solicitud, no habiendo ninguna opción por parte del municipio de Márcala; quedando de esa manera la aldea de Similatón constituida en municipio con el Nombre de Cabañas en honor al General José Trinidad Cabañas. Fundado del 9 de marzo de 1897.

Significado de su nombre

En honor al general José Trinidad Cabañas. Su nombre autóctono significa “lugar de salsas pequeñas”.

1.1.2 Festividades:

Feria patronal en honor a San Francisco de Asís cada 03 de octubre de todos los años y el 2º de Febrero en honor a la Virgen de la Candelaria; Cuenta con cuadros de danzas folklóricas y algunos conjuntos de cuerdas.

1.1.3 Eventos destacados:

Construcción de salón cultural	1830
Apertura de carretera de la zona baja	2003
Construcción de edificio sede MAMLESIP	2006
Establecimiento del Granero Municipal	2010
Construcción Cancha Sintética Cabañas	2011
Remodelación de Fachada principal de Templo Católico	2012
Construcción de centro comercial.	2012
Construcción de salón social Planes	2012
Proyecto de 86 viviendas colonia Brisas del Campo	2011-2012
Construcción de cancha multiusos aldea las marías	2012
Construcción de alcantarillado sanitario del casco urbano	2013
Construcción de salón multiusos	2015
Complejo Educativo “Las Marías”	2015

Construcción de Parque en cabañas

Construcción de Parque en Azacualpa

Construcción de pavimento Hidráulico en el casco urbano

Construcción de tramo de pavimento en la comunidad de Lajitas

Construcción de estadio municipal

Construcción de complejo educativo.

Construcción de C.E.B en el Bailadero

Construcción de C.E.B en Azacualpa

Construcción de pavimento Hidráulico en Col. Brisas del Campo.

Ampliación de pavimento Hidráulico en el casco urbano en tramo de carretera con destino a Planes y Zona baja.

1.2. Ubicación Geográfica de Cabañas

El municipio de Cabañas, está ubicado entre la sierra de montecillos al sur-occidente de Honduras, al sur del departamento de la Paz, entre los municipios de Márcala y Santa Ana, y la zona fronteriza. Limitando con la República de El Salvador.

1.2.1. Mapa Cabañas



1.2.2. Límites territoriales

Norte: Con municipio de Márcala y Santa Ana.

Sur: Con municipio de Santa Ana y República de El Salvador.

Este: Con el municipio de Santa Ana.

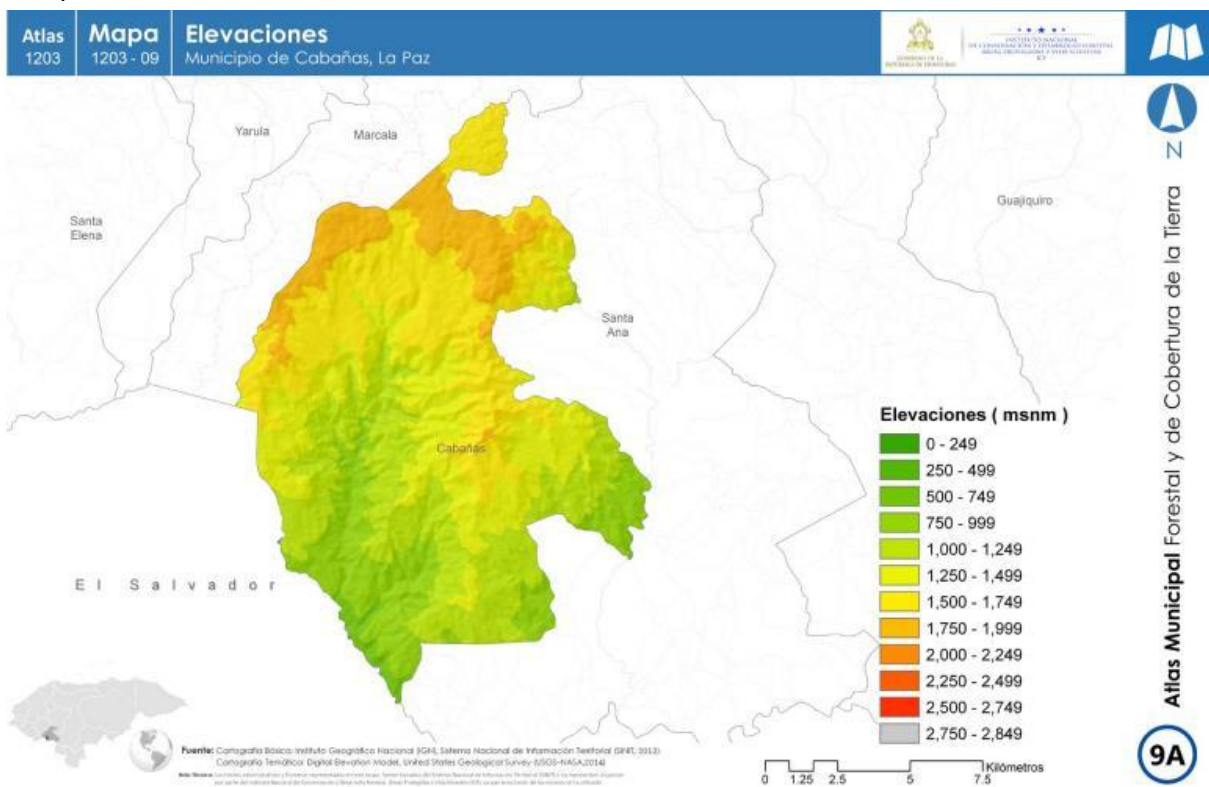
Oeste: Con Márcala y El Salvador.

1.2.3. Extensión territorial

Su extensión territorial es de 155.9 Km².

1.2.4. Altura de cabañas

Altura promedio entre los 1500 a 1800 msnm, el casco Urbano está a una altura de 1847 msnm.



1.2.5. Coordenadas

Latitud: 14.05

Longitud: -88

Latitud: 14° 3' 0" Norte

Longitud: 88° 0' 0" Oeste

1.2.6. Comunidades

Actualmente Cabañas cuenta con: una colonia, el casco Urbano, 7 aldeas y 13 caseríos.

Son los siguientes:

Aldea: Los Planes, Lajitas, Potreritos, Azacualpa, El Palmar, Las Marías y El Bailadero

Caseríos: La Joya, Valle Nuevo, Los Pinos, Tierra Colorada, Piedra Parada, Agua Zarca, Las Breas, El Chapulín, El Cerrón, Las Marías II, La Unión, El Roble Negro y El Porvenir.

Colonia: Brisas del Campo

En el municipio de Cabañas sus habitantes en su mayoría son de descendencia de Lenca, dedicadas al cultivo de hortalizas, café de altura, manejo de animales de patio como gallinas, jolotes, cerdos, ganado en menor escala y principalmente producción de granos básicos en especial el maíz y frijol, lo cual es su medio de subsistencia al igual que la producción de café a escala media lo cual es el principal rubro económico del municipio y de los municipios de la sierra de montecillos. Su población es 3360 habitantes, la temperatura, que prevalece las bajas entre los 15 °C y 23 °C en temporadas de frío se han reportado temperaturas hasta de 5°C.

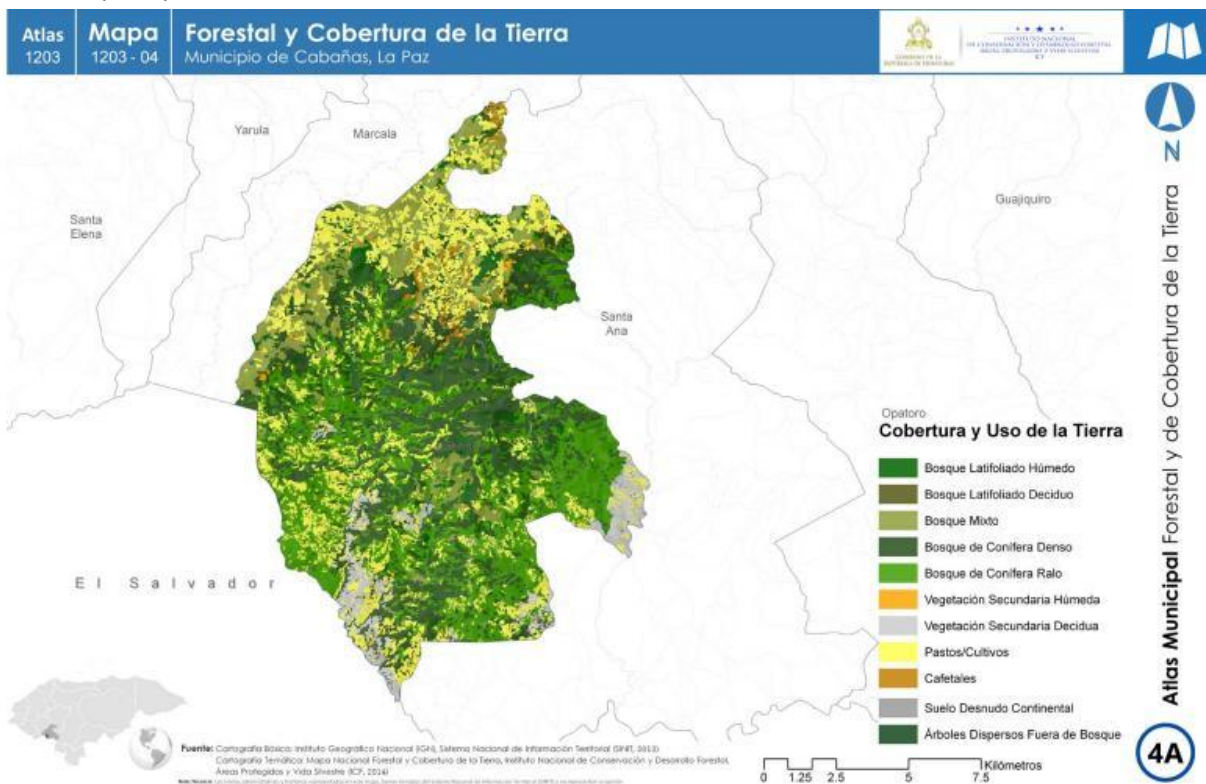
1.3. CONTEXTO BIOFÍSICO

1.3.1. Características Físicas

1.3.1.1. Topografía

Su topografía es en su mayoría irregular sus suelos son fértiles aptos para la producción agrícola cubiertos en su mayoría por bosques de coníferas de hoja ancha y cultivos de pastos, granos básicos y cafetales.

Los suelos son bien drenados de fertilidad moderada y de textura arcillosa con profundidades de 10 cm. para la Zona Sur (zona baja) y suelos muy profundos en la Zona Norte (zona alta y media) del Municipio de Cabañas. Actualmente la mayoría de los suelos están cubiertos de pastos naturales (54%).



1.3.1.2. Hidrografía

1.3.1.2.1. Ríos

Algunos ríos nacen en la jurisdicción del municipio de Márcala como ser: El Limón, Matanguara, Las Marías, El Chapulín, Roble Negro.

Otros en su mayoría nacen en el interior del municipio como ser el del cerro El Carrizal que está ubicado al norte de la Aldea de Azacualpa.

Todos los ríos y quebradas que cruzan el municipio de Cabañas son afluentes del río Torola, Y este a su vez del río Lempa que desemboca en la vertiente del Océano Pacífico.

1.3.1.2.2. Ríos más importantes:

1. Torola: Sirve de línea divisoria entre Honduras y El Salvador
2. Río el Venado: El cual sirve de línea divisoria entre el municipio de Santa Ana y Cabañas.
3. Río Limón: Sirve de línea divisoria entre Cabañas Centro Y el caserío de Agua Zarca.
4. Río Las Pilas: Sirve de línea divisoria entre Las Marías y Cabañas Centro.

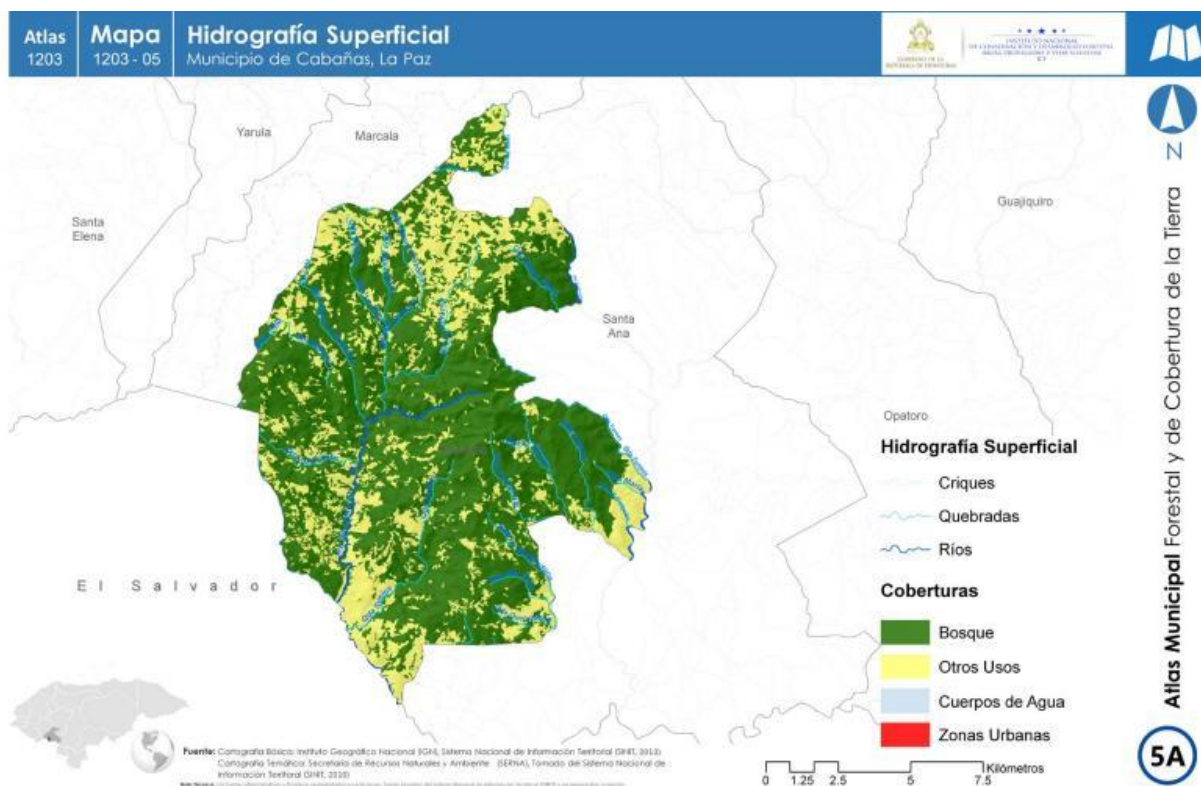
1.3.1.2.3. Principales ríos del municipio

1. Río El Venado
2. Río Babilonia
3. Río San Antonio
4. Río Chamuscado.

1.3.1.2.4. Quebradas

1. Quebrada El Limón.
2. Quebrada Matanguara.
3. Quebrada Estansuela
4. Quebrada Agua Calientes
4. Quebrada El Ondable
6. Quebrada El Tablón
7. Quebrada Agua Zarca
8. Quebrada Las Marías
9. Quebrada Guaralape
10. Quebrada El Sapo
11. Quebrada San Antonio
12. Quebrada Mal Paso
13. Quebrada El Sotero
14. Quebrada El Chacalín
15. Quebrada El Derrumbe
16. Quebrada Los Monos
17. Quebrada De Los Mangos
18. Quebrada El Brincadero
19. Quebrada El Guayabal

20. Quebrada La Ermita 21. Quebrada El Roble Negro.



1.3.1.2.5. Cerros

Cerró El Zope
Cerró La Gallina
Cerró El Brincadero
Cerró El Palmar
Cerró Ocote Seco
Cerró El Coloradito
Cerró Gaspa Nueva
Cerró Gaspa
Cerró El Chamuscado
Cerró Babilonia
Cerró El Bailadero

1.3.2. Características Biológicas

1.3.2.1. Clima

El clima en las partes en las bajas es cálido y en las altas es templado, los vientos que predominan son los del Norte.

Cabañas se encuentra ubicada en un área lluviosa con inviernos secos:

Sus meses lluviosos son: septiembre y octubre Sus meses más secos son: Marzo y abril En el municipio predomina dos sub climas:

En la zona alta predomina el clima frio tropical húmedo

En la zona baja predomina el clima cálido

Esto es el resultado de varios factores atmosféricos (la temperatura, la precipitación, el viento, la presión atmosférica. Etc.)

1.3.2.2. Suelos

El 30% de sus suelos es fértil apto para la agricultura y ganadería.

El 70% de sus suelos de vocación forestal especialmente conífera por lo tanto este suelo es árido-rocoso por estar cerca de la cordillera volcánica, forma parte del conjunto de montañas denominada la sierra de montecillos.

1.3.2.3. Tipos de Estaciones

En la región se manifiestan dos estaciones: el invierno, desde mayo a octubre, seguido por lloviznas y bajas temperaturas hasta el mes de abril; el verano inicia en noviembre y termina a inicios de mayo.

1.3.2.4. Principales zonas de vida

Las variaciones climáticas en cabañas son óptimas para albergar flora y fauna diversificada. Los bosques mixtos, principalmente asociaciones pino - robles (*quercus sp.*) y pinos-robles-liquidámbar (*Liquidámbar stiraciflua*)

1.3.2.5. Sub Cuenca a la que pertenece

El municipio de Cabañas, está ubicado entre la Sierra de Montecillos al suroccidente de Honduras, al sur del departamento de la Paz, entre los municipios de Márcala y Santa Ana, y la zona fronteriza. Limitando con la República de El Salvador. El casco urbano del municipio de Cabañas está ubicado en la parte alta del municipio con una elevación de 1847 msnm.

1.3.2.6. Micro Cuencas

Las microcuencas de El Chiflador y Guaralape, son parte de la subcuenta del Rio Negro o Chinacla y de la Cuenca del Rio Lempa, y están localizadas en los municipios de Márcala, Santa Ana y Cabañas en el departamento de La Paz.

Otra micro cuenca declarada es la del cerro el sope.

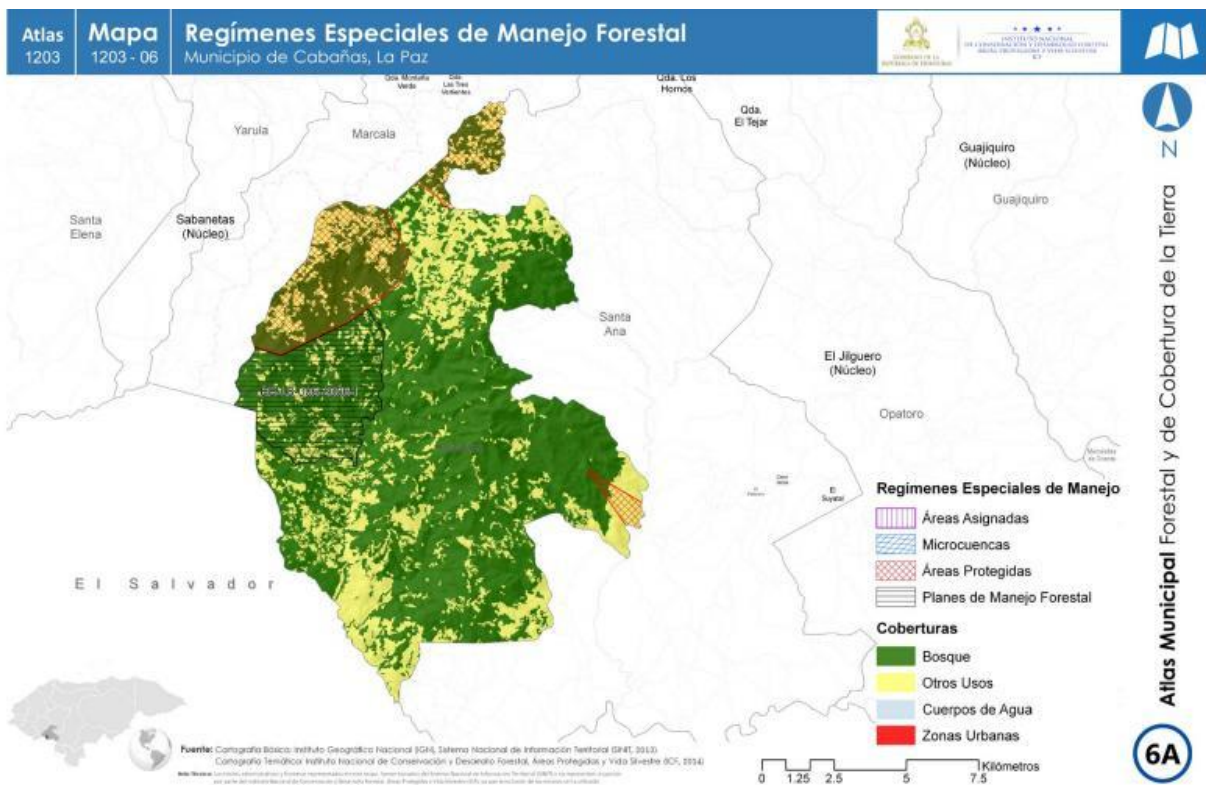
1.3.2.7. Áreas Protegidas

En cuanto a áreas protegidas no hay ninguna declaradas.

1.3.2.8. Zonas de reserva biológica existentes

Una pequeña área del territorio de cabañas pertenece a la zona de reserva el Jilguero.

Tipo de Vegetación predominante (cuantificar): Este municipio es rico en recursos naturales, son bastante extensos sus bosques de coníferas, según un diagnóstico sobre las condiciones socio-económicas del municipio de Cabañas, realizado en la década de 1970 el cual fue auspiciado por el Instituto de Ciencias Agrícolas de la OEA, usando la tipología de Holdridge se clasificó el bosque de esta jurisdicción como bosque húmedo montañoso-bajo, recomendando la agricultura intensiva y ganadería en pendientes bajas y moderadas; y para producción forestal en áreas de fuerte pendiente. En los bosques de la región de La Sierra hay plantas tintóreas como el Brasil, nacascolo, y maderas preciosas como el cedro, caoba, además de roble, encino, liquidámbar, y pinos entre otros⁶. En el municipio hay varias especies de árboles como: Guachipilín, quebracho, roble, Guanacaste, cucharro, guama, ciprés, eucalipto, variedad de Pino, palo de agua y ornamentales.



1.3.2.9. Flora

En el municipio hay varias especies de árboles como:

Guachipilín, Quebracho, Roble, Guanacaste, Cucharro, Guama, Ciprés, Eucalipto, Pino, Palo de agua y plantas ornamentales.

1.3.2.10. Fauna

En Cabañas hay diferentes especies de animales como: Venados, armadillos, chanco de monte, guatusa, tucán, tepescuincles, tigrillos, aves de diferentes especies, gatos de monte, coyotes, conejos, topos, etc.

1.3.2.11. Principales cultivos

En cabañas a nivel de municipio los la activada productiva entre los cultivos de mayor productividad están: maíz, frijol, maicillo, café, caña, pasto para ganado, hortalizas, plátanos entre otros, que son los de mayor incidencia.

1.3.2.12. Plantas comestibles y medicinales

Perejil: El perejil contiene una gran cantidad de nutrientes y entre sus poderes curativos puede ser útil para evitar las flatulencias y el mal aliento. Puedes usarlo en salsas, ensaladas o como condimento en carnes blancas y rojas. **Romero:** Esta hierba medicinal mejora el estado de ánimo, ayuda con la concentración y la memoria y además elimina el mal aliento. Puedes añadirla a salsas o como condimento para carnes y aves.

Menta: Esta hierba es ideal para tratar las indigestiones y los malestares estomacales, pero además es ampliamente utilizada con fines culinarios, pues sus hojas se agregan a diferentes postres o platos dulces e inclusive a bebidas.

Ajo: Una de las plantas que más utilizamos en la cocina es también una de las plantas medicinales más conocidas. El ajo es un potente fortalecedor del sistema inmune y tiene efectos que promueven una circulación sanguínea eficiente (es anticoagulante), además de ser antibacteriano y antibiótico y tener propiedades antioxidantes.

Eucalipto: El eucalipto es otra de las plantas medicinales más conocidas, especialmente en lo que se refiere a su acción ante enfermedades respiratorias. Asma, bronquitis o gripe son algunos de los problemas típicos en que se utiliza. Además tiene capacidades antimicrobianas y facilita la secreción de fluidos tales como los mocos (siendo un potente expectorante). Por último, también tiene efectos en la reducción del nivel de azúcar en sangre.

Cola de caballo: Esta planta, en concreto su tallo, es especialmente conocida por aquellas personas con cistitis u otras infecciones del aparato urinario. También tiene efectos positivos sobre piel y uñas, siendo un buen regenerador celular y fortaleciendo asimismo la osamenta. Rica en silicio y altamente diurética y depurativa, contribuye a eliminar toxinas. Tiene propiedades astringentes que ayudan al control de hemorragias.

Orégano: El orégano es un viejo conocido de nuestras cocinas, tradicionalmente muy bien valorado y que posee también grandes propiedades medicinales. Especialmente conocido por su acción antioxidante, también tiene propiedades anti fúngicas, antibacterianas, antiinflamatorias y antihistamínicas. Calambres, cefaleas, dolores estomacales y molares y problemas respiratorios pueden beneficiarse de su consumo sea ingerido o en té.

Apio: El apio es un ingrediente habitual a la hora de preparar platos muy conocidos en cocina, pero también puede ser considerado un miembro del grupo de las plantas medicinales. Esta verdura se usa como digestivo y laxante, debido su alto contenido en fibra. Los efectos diuréticos de este vegetal de tallo grueso también son bien conocidos.

1.3.3. Características Sociales

1.3.3.1. Relaciones Sociales

Cabañas es una comunidad amigable y trabajadora, se dedican a la producción artesanal de derivados de leche como la cuajada y mantequilla, las que se pueden degustar con tortillas de maíz cocinadas en hornillas de barro acompañadas con una taza de café. También se cultiva en menor escala café, hortalizas, frutales de altura; las cuales se comercializan con los vecinos, como parte de su cultura una diversidad de costumbres, tradiciones y gastronomía típica, entre las que mencionamos las siguientes:

1.3.3.2. Formas de organizaciones comunitarias.

No.	Organización	Actividad que realiza
1	Patronatos	Gestionar proyectos comunitarios
2	Juntas de agua	Administrar el servicio del vital líquido.
3	APF.	La función es ayudar a los maestros.
4	Comités católicos.	Administración económica y material.
5	5 Grupos deportivos.	Asegurar la sana recreación

1.3.3.3. Valores

En el municipio los habitantes tienen inculcados los valores morales que se van transmitiendo de generación en generación. Los cuales hacen de las personas de cabañas personas muy respetuosas y amigables, algunos de los valores son.

- Servicio
- Respeto
- Liderazgo
- Participación
- Equidad
- Honestidad
- Excelencia Personal
- Transparencia
- Austeridad
- Compromiso

1.3.3.4. Grupos étnicos

En cabañas es predominante la etnia lenca ya que casi en un 100% de la población son denominados lencas.

1.3.3.5. Patrimonio lingüístico

En Cabañas los habitantes les gustan la música de cuerda ya que hay grupos que practican este arte.

1.3.3.6. Principales Religiones

La religión principal en el municipio es la religión católica, luego esta las religiones evangélicas.

1.3.3.7. Costumbres

- Aseo diario de las viviendas y sus exteriores.
- Tomar café por la mañana y por la tarde.
- Reunirse en familia en fechas especiales como ser navidad, año nuevo, día de la madre, día del padre, cumpleaños de los familiares.
- Reuniones amistosas en los espacios públicos.
- Celebrar cumpleaños
- Hacer paseos a los ríos o quebradas para semana santa.
- Visitar los enfermos.

1.3.3.8. Comidas y bebidas típicas

- Tamales tecucos
- Pan de artesanal
- Nacatamales
- Sopa de gallina criolla
- Ayote en miel
- Cususa
- Chicha de maíz
- Tamalitos, montucas, riguas y atol de elote - Tortilla de maíz nuevo.

1.3.3.9. Formas de Recreación

Una de las principales formas de recreación en el municipio es salir en época de semana santa a disfrutar de los bellos ríos y quebradas que el municipio ofrece en su belleza natural. Otra forma es realizando actividades deportivas.

1.3.3.10. Juegos tradicionales

- Jugar a las canicas.
- Trompos
- Ladrón y policía.
- Escondite.
- Carrera de sacos.

1.3.3.11. Principales Celebraciones patronales y de otro índole

- Procesiones durante las fiestas religiosas
- Celebración del mes de las flores en mayo.
- Elaboración de torrejás en Navidad
- Celebrar la feria patronal cada año, en el mes de Febrero y Octubre.
- Reuniones en las iglesias (Católicas y Evangélicas).

- Asistencia a misa los domingos.
- Asistencia a Cultos.
- Desfile del 15 de Septiembre
- Celebración de procesiones en Semana Santa.
- Realizar Mojigangas en las ferias
- Celebración de Reinados en las ferias
- Fiestas bailables en ocasiones especiales con el cierre de la feria
- Llevarles flores a los muertos para el día de los finados - Brindar pan con café a las personas que asisten a los velorios - Celebrar el novenario y primer año a las personas fallecidas.
- Celebración de Misas
- Hacer hachones frente a las casas el 7 de Diciembre en honor a la virgen de La Inmaculada Concepción, ya que se cree que la virgen visita los hogares donde está la fogata.
- Las Posadas Navideñas
- Celebrar la Navidad y el Año Nuevo.
- Celebración del festival de la mora en abril.

1.3.4. Justificación:

La planificación juega un papel importante en la vida de cada individuo, por tal razón consideramos que es una pieza fundamental para el desarrollo en cualquier área de la vida, por lo que es de suma importancia la recreación de un nuevo Plan de Desarrollo Municipal.

El plan de desarrollo municipal con enfoque de participación comunitaria es la herramienta fundamental para el desarrollo local del municipio, fortaleciendo la gestión local considerando decisiones que inciden en las condiciones de calidad de vida de los habitantes mediante la participación y el empoderamiento serán la inspiración para el desarrollo local.

El nivel de participación alcanzado en la elaboración, partiendo de la identificación y capacitación de los líderes comunitarios, quienes asumieron la responsabilidad en la facilitación y elaboración de los Planes de Desarrollo Comunitario PDC que fueron capacitados por los Técnicos Municipales, que representan la base para la consolidación del Plan de Desarrollo Municipal.

Con la formulación de los Planes de Desarrollo Comunitarios se identificaron por cada comunidad las deficiencias y potencialidades existentes, así como el consolidado de la situación general del municipio, en el marco de los ODS y el plan de nación.

1.3.5. Beneficiarios

El Plan pretende beneficiar al 100% de los pobladores del municipio de Cabañas, con prioridad en aquellas necesidades básicas y fundamentales para mejorar las condiciones de vida de las familias, siendo en total 3,360 habitantes.

El presente documento fue preparado con el apoyo de los líderes comunitarios siendo estos los protagonistas del desarrollo del municipio. Es así como las necesidades de las comunidades han sido plasmadas mediante la formulación de proyectos en el PDM.

1.3.6. Metodología

La metodología utilizada para la elaboración del Plan de Desarrollo Municipal es con enfoque de Fortalecimiento de la Capacidades Locales, donde se ha adquirido un alto nivel de compromiso participativo de las comunidades y sus organizaciones, la municipalidad y todos los actores que realizan acciones en diferentes sectores para el desarrollo local.

1.3.6.1. Etapas del proceso.

Fase I: Preparatoria:

- ✓ Elaboración y concertación de la propuesta metodológica.
- ✓ Preparación de la propuesta técnica, plan general de trabajo y presupuesto.
- ✓ Socialización de la propuesta con equipo técnico Municipales, Mancomunidad y los Alcaldes
- ✓ Elaboración propuesta de carta de compromisos con los municipios.
- ✓ Negociación de apoyo técnico con otras instituciones y proyectos.
- ✓ Elaboración de material de capacitación.
- ✓ Realización de taller de capacitación a técnicos municipales e institucionales sobre la metodología.

Fase II: Inducción a nivel de los municipios:

- ✓ Socializar la propuesta con las Corporaciones Municipales y negociación carta de compromisos (certificación punto de acta).
- ✓ Constitución del equipo técnico municipal líder del proceso.
- ✓ Elaboración propuesta plan de trabajo a desarrollar en cada municipio.
- ✓ Elaboración plan mínimo de comunicación.
- ✓ Identificación de líderes sociales que formarán el equipo comunitario facilitador.
- ✓ Realización de talleres de capacitación a los equipos técnicos municipales y comunitarios sobre la metodología para levantamiento de línea base y preparación de los PDC. (cuatro módulos de capacitación de 8 horas por módulo)

Fase III: Levantamiento de Línea Base:

Se levantó línea base con apoyo de líderes comunitarios dirigidos por técnicos municipales donde en cada comunidad se realizó levantamiento casa por casa de datos demográficos y socioeconómicos llevando un control de calidad permanente hasta lograr obtener las boletas

llenas para posteriormente vaciarlas a una base digital, donde actualmente contamos con una base de datos en el portal electrónico http://190.92.47.252/Focal/web/app_dev.php/login

Fase IV: Elaboración de Planes de Desarrollo Comunitario:

- ✓ Identificación y concertación de los ejes temáticos de análisis y las variables determinantes.
- ✓ Disponer de los indicadores de línea de base por cada comunidad, en el marco de los ODS y el Plan de Nación.
- ✓ Preparación del plan de trabajo del equipo líder comunitario.
- ✓ Levantar los listados de los participantes en cada jornada.
- ✓ Levantar cuadro sobre instituciones y organizaciones existentes en la comunidad.
- ✓ Realización de jornadas comunitarias para preparar análisis sobre situación socioeconómica, análisis problemática local, análisis de actividades y potencialidades productivas, alternativas planteadas como ideas de proyectos y su priorización, consolidación del Plan de Desarrollo Comunitario, y listados de los participantes por evento realizado.
- ✓ Socialización y validación de la propuesta de plan y papel de los Patronatos en su gestión (certificación de los puntos de actas de aprobación de los planes en asamblea comunitaria)

Fase V: Elaboración planes zonales:

- ✓ Validar mapa de zonificación del municipio.
- ✓ Selección de los representantes zonales.
- ✓ Realización de talleres zonales por municipio para la priorización de proyectos zonales y levantamiento de listados.
- ✓ Preparación programación de los planes zonales sobre la base de los proyectos priorizados.
- ✓ Socialización y aprobación de los planes zonales por la Corporación Municipal. (Certificación de punto de acta)

Fase VI: Construcción (revisión) de la visión compartida y proyectos estratégicos:

- ✓ Diagnóstico general del municipio por eje temático.
- ✓ Elaboración de la visión compartida del municipio.
- ✓ Definición de las líneas estratégicas.
- ✓ Definición de los objetivos de línea.
- ✓ Identificación, priorización y programación de proyectos estratégicos.

Fase VII: Elaboración del Plan de Inversión Municipal Plurianual:

- ✓ Preparación de la programación del plan con los siguientes resultados anteriores.
- ✓ Proyectos estratégicos priorizados por línea estratégica.
- ✓ Proyectos de desarrollo social y productivo priorizados por cada plan zonal.
- ✓ Proyectos de infraestructura priorizados por cada plan zonal.
- ✓ Preparación del Plan de Inversión Anual para el primer año de ejecución.
- ✓ Levantamiento listado de representantes y de la Corporación Municipal que participaron en la concertación del Plan de Inversión Municipal Plurianual.

Fase VIII: Consolidación y redacción del plan:

Elaboración de presupuesto consolidado.

- ✓ Redacción del plan con sus anexos.
- ✓ Planes de Desarrollo Comunitario.
- ✓ Planes Zonales de Desarrollo Territorial.
- ✓ Plan de Inversión Municipal Plurianual.
- ✓ Plan de Inversión Anual.

Fase IX: Socialización, revisión final y edición:

- ✓ Jornada para la socialización y validación de los planes con las Corporaciones Municipales y los representantes comunitarios en cabildo abierto. (papel de la Corporación y los Patronatos en la gestión) ☑ Revisión final del documento.
- ✓ Edición y entrega de los documentos.

Fase X: Implantación del Plan

- ✓ Elaboración de fichas y perfiles de proyectos.
- ✓ Preparación y concertación de planes operativos de inversión anual municipal. (cada año)
- ✓ Jornada de socialización con entes de gobierno y de la cooperación.
- ✓ Gestión de proyectos.
- ✓ Ejecución de proyectos.

Fase XI: Seguimiento y Evaluación

- ✓ Los Patronatos en asambleas comunitarias analizan trimestralmente los avances en la ejecución del plan y reportan a la UTM.
- ✓ La Corporación Municipal mensualmente analiza los avances en la ejecución del plan y anualmente evalúa los resultados alcanzados.
- ✓ Jornadas de evaluación con representantes zonales una vez al año y reformulan el plan en los casos necesarios.

Para realizar de este proceso de planificación se capacitaron a líderes de cada comunidad para la formulación de los planes de desarrollo comunitarios y los Planes Zonales sectoriales.

En cada una de las asambleas comunitarias se reflexionaba sobre la situación socioeconómica actual de la comunidad, observados los resultados de frecuencia simple de línea base. De esa manera se recapacitaba en cuanto a la situación en la que reencuentra el municipio, surgiendo así potenciales ideas de proyecto las cuales pasaban a la priorización y programación presupuestaria. Se desarrollaron los diferentes formatos de organizaciones e instituciones existentes que intervienen en la comunidad, se identificaron los diferentes rubros productivos, se concertó la zonificación municipal, el nombramiento de los representantes ante la asamblea zonal, para la elaboración de los planes zonales sectoriales.

1.3.7. Período:

Tiempo en que se pretende ejecutar el plan. Hacer un cronograma con el tiempo estimado para la ejecución del plan. Establecer los proyectos a ejecutar por período según sus prioridades.

El presente Plan de Desarrollo Municipal está contemplado ejecutarse en un periodo de seis (6) años del **2022 al 2027**, dentro de este termino de tiempo se ha contemplado los proyectos por eje, determinado la inversión aproximada por año.

No.	Eje Temático	Cantidad de proyectos por año						Cantidad de Proyectos por Bloque			
		2022	2023	2024	2025	2026	2027	Sociales	Productivos	Infraestructura	Ambiente
1.	Ordenamiento Territorial.	6	5	2	2	1	0	3	0	5	2
2.	Salud y Nutrición.	22	20	15	12	8	5	18	5	2	3
3.	Educación.	18	18	12	8	6	4	23	0	2	0
4.	Recursos Naturales y Ambiente.	16	15	11	8	4	4	4	1	2	20
5.	Grupos Vulnerables.	29	27	18	16	16	6	45	6	8	0
6.	Vivienda.	8	9	7	7	6	3	0	1	19	0
7.	Agua y Saneamiento.	17	13	5	5	4	3	2	0	31	5
8.	Economía.	9	7	6	3	3	3	6	11	2	0
9.	Seguridad Alimentaria.	24	17	12	7	5	2	3	27	2	0
10.	Tierra.	17	15	6	3	2	3	9	14	1	2
11.	Participación.	17	7	5	4	3	2	17	1	1	0
12.	Seguridad Ciudadana.	16	10	4	3	1	0	17	0	1	0
13.	Infraestructura Social.	31	22	12	11	4	1	0	0	63	0
14.	Turismo.	10	12	3	3	0	0	0	0	15	2
	TOTAL	240	197	118	92	63	36	147	66	154	34

II. Diagnóstico socioeconómico del municipio

2.1 Principales indicadores

2.1.1. Población

El municipio de Cabañas cuenta con una población 3,360 habitantes 1,661 hombres 1,699 mujeres., un total de 788 viviendas lo cual nos arroja un porcentaje de 4.2 personas por vivienda, el territorio está dividido en dos regiones diferenciadas por las características topográficas y los rasgos físicos de las personas; en la zona alta la mayor parte de la población conserva los rasgos distintivos de la etnia Lenca; en la zona baja la población en su mayoría es más mestiza debido a la cercanía con El Salvador lo cual ha permitido el mestizaje de la población. En el municipio ocurre la migración de personas especialmente de jóvenes en su mayoría para Estados Unidos en busca de mejorar las condiciones de vida.

Rangos de Edades	Nº de Personas	%	Clasificación por género			
			Mujeres	%	Hombres	%
Menores de 1 año	75	2.40%	42	2.64%	33	2.14%
De 1 a 4 años	263	8.40%	136	8.56%	127	8.23%
De 5 a 6 años	173	5.53%	71	4.47%	102	6.61%
De 7 a 12 años	532	16.99%	267	16.61%	265	17.17%
De 13 a 15 años	210	6.71 %	96	6.05%	114	7.39%
De 16 a 18 años	200	6.39 %	102	6.42%	98	6.35%
De 19 a 23 años	295	9.42%	135	8.50%	160	10.37%
De 24 a 30 años	344	10.99%	187	11.78%	157	10.17%
De 31 a 40 años	368	11.75%	209	13.16%	159	10.30%
De 41 a 50 años	261	8.34%	132	8.31%	129	8.36%
De 51 a 64 años	240	7.67%	130	8.19%	110	7.13%
De 65 años y más	170	5.43%	81	5.10%	89	5.77%

2.1.2. Salud

El municipio cuenta un CESAMO con un médico permanente y auxiliares de enfermería este atiende los servicios de Salud a la población en la zona alta de Cabañas y parte del municipio de Santa Ana, existe un CESAR con médico permanente y auxiliares de enfermería; en la comunidad de Azacualpa el cual atiende a la población de la zona baja. También hay un CESAR en la comunidad de El Cerrón el cual brinda los servicios de Salud a las familias de las comunidades aledañas.

Las enfermedades más frecuentes en el municipio son:

Resfrió común
Parasitismo intestinal
Diarreas
Neumonías
Desnutrición
Hipertensión arterial
Gastritis
Enfermedades de la piel
Diabetes Mellitus
Artritis crónica degeneraría.

2.1.3. Servicios básicos e infraestructura básica

La Gestión Municipal ha orientado principalmente los recursos al acceso de los servicios básicos como ser vivienda, agua potable y saneamiento básico, educación, Salud, energía eléctrica, vías de comunicación, espacios de recreación, entre otros mencionando que se ha logrado un significativo crecimiento mismo que ha contribuido a lograr mejor calidad de vida de los Habitantes.

Del 100% de las comunidades solo 3 no cuentan con servicio de agua potable, por lo cual las familias acarrear el agua hasta sus hogares; los sistemas de agua en las comunidades son administrados por una Junta Administradora de Agua quienes se encargan del mantenimiento; la mayoría de los sistemas de agua potable requieren mantenimiento. Existe un sistema de alcantarillado sanitario en el casco urbano del municipio esta administrado por la municipalidad.

En cuanto a energía eléctrica el 68.18% % de las comunidades del municipio cuenta con este servicio y una comunidad está trabajando su construcción.

Servicio	%
Viviendas con servicios de agua (por cualquier medio)	98.6
Viviendas con servicios de energía eléctrica	54.5

En el casco urbano existe tren de aseo, recolección de basura y cuenta con alcantarillado en el resto de las comunidades las familias son las encargadas de realizar esta labor a nivel de hogar.

2.1.4. Vivienda

En cuanto a vivienda un 93.71% cuenta con su vivienda propia y en condiciones aceptables, se han impulsado proyectos para la construcción de viviendas, los cual ha aportado grandes avances

en mejoramiento de las condiciones de vida de la población. Pese a los logros aún se requiere invertir recursos económicos para el mejoramiento de las viviendas.

El municipio cuenta con un total de 1079 viviendas de las cuales el 73.03% están habitadas y el 26.96% se encuentran deshabitadas. Mencionando que el porcentaje de personas por vivienda es de 4.2%. Algunas de las deficiencias más evidentes son falta de repello ya sea en la parte interna o externa, piso de tierra en partes de la casa, y en algunos casos son los techos que tienen deficiencias.

2.1.5. Educación

En educación el nivel de Deserción es bajo, el nivel de analfabetas es bajo y es caso que se presenta más en algunas persona ya adultas

Existe programa municipal de becas para jóvenes a nivel medio y universitario así mismo el municipio cuenta con la organización tres redes educativas y un Consejo Municipal de Desarrollo Educativo COMDE al cual se le hacen transferencias de recursos para la gestión de recurso humano que no asigna la secretaría de educación en el municipio, adquisición de mobiliarios y equipo educativo u otras acciones que contribuyan a mejorar la calidad educativa.

Datos de niños en edad escolar vs cobertura

Rango de edades de niños en edad escolar	Niños (as) en edad escolar			Niños (as) que si estudian 2021			% cobertura actual por rango de edad		
	Total	Hombre	Mujer	Total	Hombre	Mujer	Total %	Hombre %	Mujer %
De 5 a 6 años	173	102	71	144	80	64	83.23	55.55	44.44
De 7 a 12 años	532	265	267	494	249	245	92.85	50.40	49.59
De 13 a 15 años	209	113	96	137	72	65	65.55	52.55	47.44
De 16 a 18 años	200	98	102	80	28	52	40	35	65
De 19 a 23 años	293	159	134	31	12	19	10.58	38.70	61.29
Total	1407	737	670	886	441	445	62.97	49.77	50.22

En los siguientes cuadros se muestran los centros educativos y su distribución en el municipio.

Escuelas Públicas.

No	Nombre del centro	LUGAR
1	José Trinidad Reyes	los Planes
2	Republica de Honduras	Agua Zarca
3	12 de Octubre	El Palmar
4	Raúl Zaldívar	Lajitas
5	Alta Gracia Amador	Potreritos
6	José Cecilio del Valle	Cueva del Monte

Escuelas PROHECO

No.	Nombre del Centro	Lugar
1	José Cecilio del Valle	El Cerrón
2	Domingo Argueta Reyes	La Unión
3	Rene Melgar Argueta	Valle Nuevo
4	Esfuerzo y Fortaleza	La Joya
5	José Trinidad Cabañas	Las Breas
6	Juan Manuel Melgar H	El Chapulín

Centros educativos de educación media y secundaria existentes

N	Comunidad	Centro
1	Las Marías	Complejo Educativo Miguel Paz Barahona
2	Azacualpa	C.E.B. Aspiración Lempira
3	El Bailadero	C.E.B. Francisco Morazán
4	Tierra Colorada	23 de Octubre
5	El Bailadero	IHER
6	Tierra Colorada	IHER
7	Cabañas	Instituto PhD Marlon Oniel Escoto Valerio

2.1.5.1. Igualdad entre los sexos a nivel educativo

Los ODS establecen lograr la igualdad de género en enseñanza primaria y secundaria y al revisar los indicadores observamos que, de los 510 que estudian primaria, el 50% son niñas y el 50% son niños, de los que están en edad de hacerlo por género, lo cual indica en términos relativos que no hay un género que tienen mayor acceso a este nivel.

En lo de plan básico tenemos un total de 170 adolescentes que actualmente estudian de los cuales el 48.82% son varones y un 51.17% son hembras lo cual se mantiene en porcentajes casi iguales.

En tanto a nivel de secundaria hay un total de 91 que actualmente estudian de los cuales el 81.16% son varones y el 64.83% son mujeres, mostrando en este caso mayor acceso para los varones.

Si analizamos, a nivel general, los datos de los niñ@s que actualmente estudian o han cursado un grado educativo determinamos que hay una diferencia mínima de mujeres que varones, pero, si el análisis lo hacemos en función del acceso educativo de la población existente en esos segmentos establecemos que las niñas han accedido en un mínimo porcentaje a la educación mayor que los niños, ejemplo de ello es que el 66.41% de las niñas que tienen edad de estudiar lo han hecho y en el caso de los niños este porcentaje es del 59.53%, y en el caso de los que actualmente estudian se muestra en el siguiente cuadro.

Género	En edad de estudiar	No Estudian	%	Están estudiando	%
Varones	737	296	40.17	441	59.83
Mujeres	670	225	33.58	445	66.42
Total	1407	521	37.03	886	62.97

2.1.6. Economía

La dinámica económica del municipio se basa principalmente en las actividades agrícolas entre ellas podemos mencionar los cultivos de granos básicos (maíz, frijoles, maicillo), cultivo de café, caña de azúcar, aguacate, pequeños hatos ganadero, aves de corral.

Existen empresas dedicadas a la transformación de la madera, fábricas de tejas, ladrillos, servicios de transporte, así como también existen negocios como, comedores, salas de belleza pulperías, tiendas, ferreterías, panaderías y una estación de combustible.

El rubro del café es fundamental para el crecimiento económico del municipio a través de la producción, procesamiento y comercialización así mismo es generador de ingresos para los productores y crea fuentes de empleo en algunos meses del año.

En el tema económico también es importante mencionar la incidencia que tiene en gran parte de las familias del municipio el recibir remesas del exterior ya que forman parte de los recursos que ingresan al municipio para mejorar la situación económica de las familias.

Fuentes de Financiamiento;

Existe en el municipio la empresa de servicios múltiples de productores de Cabañas EMSOPRODCA dedicada al financiamiento y comercialización en base a los rubros de granos básicos, hortalizas y frutales, ganado y café.

El municipio cuenta con los servicios de ahorro y crédito a través de cooperativas que brinda financiamiento para inversiones en diversos rubros y así mismo existen diferentes cajas rurales en funcionamiento.

2.1.7 Participación

En el municipio se ha destacado la participación social en las diferentes actividades, involucrándose hombres y mujeres. Mencionando que a través de instituciones se ha trabajado en los temas de equidad de género, inclusión social.

El gobierno Municipal de Cabañas ha impulsado mecanismos para el fomento de la participación ciudadana y fortalecimiento de la sociedad civil a través de espacios como; cabildos abiertos informativos y consultivos, asambleas comunitarias, fortalecimiento de red de mujeres, jóvenes y patronatos comunitarios, integración de la red de sociedad civil, elaboración de presupuestos participativos e implementación de estrategias de rendición de cuentas al ciudadano y auditorías sociales para contribuir a lograr la transparencia.

2.2. Infraestructura básica existente

Descripción la infraestructura básica existente en los siguientes rubros y la cobertura en el municipio:

2.2.1. Vial:

El municipio de Cabañas tiene comunicación con la frontera con la república de El Salvador, mediante una carretera primaria que tiene una distancia de 35 km desde la aduana hasta la cabecera municipal de Cabañas.

Además se tiene comunicación directa con los municipios de Márcala y Santa Ana, encontrándose a 22 km y 10 km respectivamente. Dentro del municipio se cuenta con vías de acceso a las 22 comunidades, contando con un total de 75 km de carretera entre primaria y secundaria.

Todas las vías de acceso antes mencionadas corresponden a carretera de tierra con balastado en las carreteras primarias del Municipio a excepción del casco urbano y la colonia que para el año 2015-2016 se ha implementado proyecto de pavimentación y en 2021 se implementó la pavimentación en la Col. Brisas del Campo y ampliación en tramo de cabañas a planes con beneficio de igual manera a la zona baja.

2.2.2. Electricidad:

En cuanto al servicio de energía eléctrica el 68.18% de las comunidades están cubiertas por este servicio, siendo las comunidades de: Potreritos, El Palmar, El Roble, Las Marías II, Los Pinos, Las Breas son las que no cuentan con este servicio y El Chapulín que se encuentra actualmente ejecutando la construcción del proyecto.

2.2.3. Telefonía y correos:

En cuanto a las comunicaciones la población del municipio cuenta con servicios de cable TV, internet y telefonía móvil de las empresas TIGO y CLARO.

2.2.4. Social:

El municipio cuenta con obras de infraestructura social que se han ido ejecutando en base a la demanda de las comunidades, la gestión y financiamiento del gobierno municipal a continuación se describen principalmente:

- I. Un parque municipal y cancha sintética multiusos en el casco urbano del municipio.
- II. Casa de la cultura en cabañas centro.
- III. Salón de usos múltiples en Cabañas Centro, Los Planes y El Bailadero.
- IV. En general cada comunidad posee una cancha de fútbol, una casa comunal y edificios de iglesias para desarrollo de actividades deportivas, culturales y de otra índole.

2.2.5. Salud:

El municipio cuenta con tres estructuras que ofrece a la ciudadanía servicios de salud; un CESAMO en el casco urbano, un CESAR en la comunidad de Azacualpa para asistencia a las comunidades de la zona baja del municipio y un CESAR en la comunidad de El Cerrón.

2.2.6. Educativa:

El municipio de Cabañas cuenta con 12 escuelas, 3 centros de educación básica, un instituto técnico y dos sedes de IHER San José. La igualdad entre niños y niñas es relativamente equilibrada.

Existe programa municipal de becas para jóvenes a nivel medio y universitario así mismo el municipio cuenta con la organización tres redes educativas y un Consejo Municipal de Desarrollo Educativo COMDE al cual se le hacen transferencias de recursos para la gestión de recurso humano que no asigna la secretaría de educación en el municipio, adquisición de mobiliarios y equipo educativo u otras acciones que contribuyan a mejorar la calidad educativa.

2.2.7. Productiva:

La principal infraestructura productiva está constituida por un edificio de granero municipal que tiene como objetivo el financiamiento y comercialización de granos básicos principalmente, una central de beneficiado de café administrada por la asociación de productores del Municipio, distritos de riego en la comunidad de Los Planes, Tierra Colorada, Agua Zarca, Lajitas y La Joya y edificios municipales acondicionados para actividades comerciales en el casco urbano del municipio.

2.3. Institucionalidad e Inversión para el desarrollo

2.3.1. Desempeño Municipal

El gobierno municipal de Cabañas tiene una Corporación integrada por 4 regidores, 2 del Partido Nacional y 2 del Partido Libre, el Alcalde y la Vicealcaldesa, conforme a ley de municipalidades esta se reúne dos veces al mes. Y cuando la situación lo amerita realizan reuniones extraordinarias Como parte de la representación de la sociedad civil existe una Comisión Ciudadana de Transparencia y un Comisionado Municipal electo por la Corporación en cabildo abierto de un listado de personas propuestas por la sociedad civil.

Así mismo la unidad técnica municipal ha institucionalizado procesos encaminados al desarrollo y mejoramiento de las condiciones de vida de las familias.

La estructura organizativa de la municipalidad está compuesta por corporación municipal (regidores), alcalde municipal, vice alcaldesa, secretaria, tesorería, Auditoria, Control Tributario, Jefe de Catastro, Oficina de Información pública, Contabilidad y Presupuesto, infraestructura, asistente de infraestructura, encargado de mantenimiento, Unidad Ambiental, Oficina de niñez y juventud, Dirección de Justicia, Oficina municipal de la mujer, aseadora. Con un total de 17 empleados, incluyendo al Alcalde y el Vicealcalde.

También se cuenta con herramientas para medir en avance en la ejecución de proyectos y programas como ser, POAS y Planes Estratégicos con enfoque de Seguridad Alimentaria Nutricional y Equidad de género.

La institucionalización de la Seguridad Alimentaria y Nutricional en el gobierno local.

Empoderamiento de los procesos de desarrollo por parte de los diferentes actores locales y autoridades municipales.

2.3.2. Presencia Institucional en el Municipio

En el municipio tienen presencia directamente de instituciones, de las cuales hay públicas y privadas, La Mancomunidad de Municipios Lencas de La Sierra de La Paz MAMLESIP, que es una mancomunidad conformada por 6 municipios.

Entre las instituciones que brindan cooperación en el municipio tenemos:

PROHECO: Proyecto de la SEP encargado de promover el mejoramiento de la cobertura de la educación en comunidades rurales.

ASOMAINCUPACO: Dedicada al apoyo a productores y conservación de recursos naturales.

IHCAFE

AHPROCAFE Y ANACAFEH: son asociaciones cafetaleras.

WATHER FOR PEOPLE: Fortalecimiento en tema de agua y saneamiento básico.

UTC La Paz: Fortalecimiento a la participación ciudadana apoyo a grupos productivos de jóvenes y mujeres.

ACJ: Apoyo a la juventud.

FUNHFORC: Apoyo al fortalecimiento de capacidades a mujeres, y enlace de gestión de beneficios para emprendedores.

USAID GOBERNABILIDAD LOCAL HHONDURAS: Apoyo a la participación ciudadana y administración municipal.

PROYECTO RAICES: apoyo principalmente a productores.

RED COMAL: Apoyo en el día de mercado.

SECRETARIAS DE ESTADO: Salud, SEDECOAS, Educación, Seguridad, desarrollo e inclusión social SEDIS y secretaria de Gobernación Justicia y descentralización.

FOCAL III: fortalecimiento de las capacidades locales.

INSEP

ADEC Agua y desarrollo comunitario

2.3.3. Sociedad Civil.

Cabañas posee una diversidad de organizaciones comunitarias, aproximadamente existe 20 tipos de organizaciones de la sociedad civil, de las cuales los Patronatos son la base organizativa comunitaria más importante seguidamente las juntas de Agua por su involucramiento en procesos de desarrollo local, y funcionan como uno de los enlaces más cercanos con la municipalidad, así como con las distintas instituciones de desarrollo que operan en el municipio.

Patronatos Comunitarios: Organizaciones representativas de las comunidades, importante para el desarrollo de las mismas, a nivel de las asambleas de estas organizaciones se deciden asuntos de interés comunitario; sus líderes son electos democráticamente y deben representar los intereses de sus comunidades ante la municipalidad y otras instancias de desarrollo.

Juntas de Agua: Es la organización comunitaria encargada del buen manejo y administración de los acueductos, tanto en la construcción de los mismos como en su operación; también, centran su interés en el buen funcionamiento organizacional y administrativo de las mismas Juntas, así como en la protección, control y manejo de las fuentes productoras de agua, son apoyadas directamente por la municipalidad y por las instituciones afines a la protección de los recursos naturales.

Asociación de padres de Familia: Brindan apoyo a los procesos de enseñanza – aprendizaje de los niños mediante diversas actividades realizadas a nivel del centro educativo, la comunidad y en la familia.

Cajas Rurales: Son organizaciones que promueven el ahorro entre sus miembros y el producto del mismo lo utilizan para brindar préstamos a sus propios socios.

Grupos religiosos: Son organizaciones de la iglesia católica conformados por jóvenes de las diferentes aldeas, con el propósito de evangelizar a la comunidad y al mismo tiempo apoyar el desarrollo comunal.

Clubes Deportivos: Representan un espacio de recreación para la juventud y de promoción de la armonía entre, y para, los pobladores.

Comités de Salud: Estos grupos se encargan de apoyar diversas actividades relacionadas con el mejoramiento de la salud familiar comunitaria organizados a través de voluntarios de salud en cada comunidad.

2.3.4. Inversión Social

En el período del 2021 hasta el 30 septiembre la municipalidad realizó una inversión total de L **12,027, 832.29** en apoyo al sector salud, educación, social, vial, productiva, fortalecimiento de capacidades locales.

2.3.5. Principales potencialidades y problemas

El municipio de Cabañas es rico en recursos naturales, clima favorable para la producción de granos básicos, su ubicación geográfica por su cercanía con la frontera con El Salvador lo cual es un potencial canal de comercialización y para el desarrollo del municipio.

Siendo para el municipio la principal problemática la falta de infraestructura adecuada para la producción agrícola como ser sistemas de riego, beneficios de café, centros de capacitación, también afecta en gran manera el deterioro de las vías de acceso.

Siendo un problema que obstaculiza el desarrollo de los pueblos de la sierra es el difícil acceso de productos para la comercialización en la aduana la concordia lo cual no permite la entrada ni salida de mercancías para la comercialización.

III. Plan de Desarrollo del Municipio

3.1 Visión compartida

EJE TEMÁTICO DE ORDENAMIENTO TERRITORIAL	
Fortalezas	Debilidades

-Cuenta con información cartográfica. -Existe registro catastral.	-Algunas comunidades no tienen claro donde son sus límites con las comunidades vecinas.
Oportunidades	Amenazas
-Vías de acceso existente -Acceso a sistema de cartografía. -Acceso a internet.	-Carencia de títulos de propiedad -Falta delimitar algunas comunidades.

EJE TEMÁTICO DE SALUD Y NUTRICION	
Fortalezas	Debilidades
-Establecimientos de salud ubicados en puntos estratégicos. -Se cuenta con personal capacitado. -Apoyo de la alcaldía municipal. -Existe un área designada especialmente para atención al adulto mayor. SIS en el casco urbano que brinda atención primaria en salud (odontología, medicina general, laboratorio)	-Falta de un área designada especialmente para la atención de niños con desnutrición.
Oportunidades	Amenazas
-Responsabilidad de las autoridades municipales para apoyar al sector salud.	-Falta de concientización en la población para el manejo de desechos.

<p>Proceso iniciado para la descentralización.</p> <p>-Recursos Humanos capacitados en el municipio. Trabajo coordinado con la secretaria de SALUD</p>	<p>Poca asignación de personal permanente a las unidades de salud</p>
--	---

EJE TEMÁTICO DE EDUCACION	
Fortalezas	Debilidades
<ul style="list-style-type: none"> - Docentes comprometidos con la labor. -existe una buena cobertura y acceso. -Apoyo de las autoridades municipales. -Un buen porcentaje de docentes son de la zona. -Buena Infraestructura. 	<ul style="list-style-type: none"> -No existes aulas tecnológicas en los centros educativos. -Ausencia de Instituto en algunas zonas. -El mobiliario y material didáctico.
Oportunidades	Amenazas
<ul style="list-style-type: none"> - Recurso humano disponible. -Escuelas para padres y madres. 	<ul style="list-style-type: none"> -La Pandemia. -La migración.

EJE TEMÁTICO DE RECURSOS NATURALES Y AMBIENTE.	
Fortalezas	Debilidades
<ul style="list-style-type: none"> - Existe 2 declaratorias de microcuenca. - Se cuenta con un técnico de UMA. - Asociación de juntas de agua del Municipio. - Áreas Productoras de agua. - Apoyo de gobierno Municipal. 	<ul style="list-style-type: none"> - No se cuenta con un inventario de las especies existentes en el municipio (flora y fauna). - Zonas Productoras de agua en su mayoría son propiedad privada. - Poco interés de la población. - Incremento de producción de basura. - Microcuencas no están delimitadas. - Bajo nivel de educación ambiental.
Oportunidades	Amenazas
<ul style="list-style-type: none"> - El municipio es socio de la MAMLESIP. - Cooperantes interesados en el tema ambiental. - Proyectos por el cambio climático. - Agro turismo. - Ley general del ambiente. - Apoyo de ICF. 	<ul style="list-style-type: none"> - Caza ilegal. - Incendios. - Tala ilegal del bosque. - Avance de la frontera agrícola. - Cambio Climático. - Contaminación.

EJE TEMÁTICO DE GRUPOS VULNERABLES	
Fortalezas	Debilidades
<p>-Hay bastante población juvenil estudiando.</p>	<p>-Jóvenes que no culminan sus estudios.</p>

-Se cuenta con oficina municipal de la mujer y la de niñez y juventud.	
Oportunidades	Amenazas
<ul style="list-style-type: none"> - Se cuenta con muchos centros educativos -Se brindan capacitación gracias a la oficina municipal de niñez y juventud. 	<ul style="list-style-type: none"> -no culminan los estudios por falta de recursos. -La emigración -La desintegración familiar.

EJE TEMÁTICO DE VIVIENDA	
Fortalezas	Debilidades
<ul style="list-style-type: none"> -Hay disponibilidad para la compra de materiales de construcción localmente. -se cuenta con vías de acceso a todas las comunidades para trasladar materiales. -En el municipio hay mano de obra calificada y no calificada. 	<ul style="list-style-type: none"> -Problema para movilizar materiales algunas zonas rurales en época de invierno. -Falta de recursos económicos para la construcción. -no tener acceso a un terreno apto para la construcción.
Oportunidades	Amenazas
<ul style="list-style-type: none"> -Por parte de la municipalidad hay ayuda en construcción y mejoramiento de viviendas. 	<ul style="list-style-type: none"> -Los terrenos que utilizan algunas personas para construir sus viviendas son vulnerables derrumbes.

EJE TEMÁTICO DE AGUA Y SANEAMIENTO

Fortalezas

- Juntas de agua en las aldeas con proyectos de agua potable.
- Técnico agua y saneamiento.
- Asociación de juntas de agua del Municipio.
- Apoyo de programa Agua para la gente WFP.
- Apoyo de gobierno Municipal.

Debilidades

- Falta de capacitacion
- Aplicación de reglamentos.
- falta de concientización en la población.
- Mal manejo de las fuentes.
- No se da el mantenimiento apropiado a los sistemas de agua.
- Proyectos obsoletos.
- poco interés en participar en organizaciones comunitarias.

Oportunidades

- Cooperantes con proyectos en el tema.
- Presencia y apoyo institucional.
- Voluntad política.

Amenazas

- Deforestación de las zonas de recarga de las fuentes de agua.
- Emigración de personal capacitado.
- Contaminación de las fuentes de agua por actividades agrícolas.

EJE TEMÁTICO DE ECONOMIA	
Fortalezas	Debilidades
<ul style="list-style-type: none"> - Potencial en el rubro de producción agrícola. -Se cuenta con una asociación de ganaderos -Se cuenta con una corporación municipal abierta a apoyar cualquier iniciativa de desarrollo. 	<ul style="list-style-type: none"> -no existe un buen aprovechamiento del sector agrícola. -Desempleo -Falta de un mercado local.
Oportunidades	Amenazas
<ul style="list-style-type: none"> -Se cuenta con vías de comunicación para poder comercializar los productos que se producen en el municipio -Identificar el potencial por zonas para un mejor aprovechamiento de los recursos. -diferentes instituciones para apoyar la parte de producción. 	<ul style="list-style-type: none"> -Cambio climático. -La Migración.

EJE TEMÁTICO DE SEGURIDAD ALIMENTARIA	
Fortalezas	Debilidades
<ul style="list-style-type: none"> - Buenos suelos - Sistemas de riego. - Agricultores capacitados. 	<ul style="list-style-type: none"> -Falta de asistencia técnica a los productores. - Escases de mano de obra. - Cada Día se produce menos.

-Buen clima -Vías de acceso en buen estado.	-Falta de acceso a mercado seguro.
Oportunidades	Amenazas
- Estamos en una zona estratégica para la producción y exportación (el municipio está ubicado en la frontera con la república de El Salvador). -Buen clima (inviernos abundantes). -Buen mercado en el rubro del café	-Las fuentes de agua están bajando su caudal. -Deforestación cerca de las zonas productoras de agua. - Insumos cada día más caros. -Emigración de los habitantes hacia otros países. - Cambio climático.

EJE TEMÁTICO DE TIERRA	
Fortalezas	Debilidades
- Suelos fértiles para diversidad de cultivos. -condiciones para la producción de materia prima (granos básicos, hortalizas, frutas entre otros.)	-No hay oportunidad de dar valor agregado a los productos. -Falta de conocimientos técnicos para la producción
Oportunidades	Amenazas
- Se puede incrementar la producción. -Apertura de nuevos rubros de producción.	-La destrucción de los recursos del suelo (quemadas y erosión). -Uso inadecuado de los suelos.

	-No hay protección para fuentes de agua.
--	--

EJE TEMÁTICO DE SEGURIDAD CIUDADANA	
Fortalezas	Debilidades
<p>-Apoyo de la policía nacional preventiva.</p> <p>-Apoyo de las sociedades civiles (patronatos, y juntas de agua).</p>	<p>-Falta de cultura de denunciar por parte de los miembros de la comunidad.</p>
Oportunidades	Amenazas
<p>-Hay presencia de policía Nacional.</p>	<p>-Ventas clandestinas de bebidas alcohólicas</p>

EJE TEMÁTICO DE PARTICIPACION	
Fortalezas	Debilidades
<p>-Integración de la juventud en diferentes organizaciones.</p>	<p>-Poco espíritu emprendedor de la población.</p>

-Instituciones locales muy comprometidas con el desarrollo del municipio.	-Apatía de la población a participar en las organizaciones.
Oportunidades	Amenazas
-Apoyo institucional. -Experiencia en desarrollo comunitario.	-Emigración

EJE TEMÁTICO DE INFRAESTRUCTURA SOCIAL.	
Fortalezas	Debilidades
- Se cuenta con vías de acceso a todas las comunidades del municipio. -Mano de obra calificada. -Las comunidades en su mayoría cuentan con el servicio de energía eléctrica.	-Emigración de la mano de obra.
Oportunidades	Amenazas
-Mantenimiento de las vías de acceso en todo el municipio. -Aumento de la inversión pública en la red vial y el embellecimiento del casco urbano.	-Escaso servicio de transporte público en algunas zonas del municipio.

EJE TEMÁTICO DE TURISMO	
Fortalezas	Debilidades
- Existencia de un vasto paisaje de la naturaleza.	

-Hay destinos turísticos reconocidos.	-Excesiva cantidad de destinos turísticos y pocos recursos para su acondicionamiento -no hay vías de acceso a los destinos turísticos.
Oportunidades	Amenazas
- existencia de cascada naturales.	-El acceso a las cascadas naturales no están acondicionados.

Visión

Ser un Municipio ejemplar con hombres y mujeres organizados, participativos, con el nivel económico, productivo, cultural, educativo, político, ambiental y social aceptable, con tendencia a lograr un verdadero desarrollo para mejorar la calidad de vida de sus habitantes.

Misión

Somos una institución comprometida con el Desarrollo Integral Sostenible de las familias del Municipio, a través de programas y proyectos con la distribución justa y equitativa de los recursos.

Valores			
1	Servicio	6	Transparencia
2	Honestidad	7	Participación
3	Respeto	8	Austeridad
4	Excelencia Personal	9	Equidad
5	Liderazgo	10	Compromiso

3.2. Líneas y objetivos estratégicos y ejes temáticos de desarrollo territorial.

LINEAS ESTRATEGICAS

No .	Línea estratégica	Ejes temáticos	Objetivos de línea
1	FORTALECER EL SISTEMA DE AGUA, SALUD Y EDUCACIÓN		
1.1	Fortalecimiento del sistema de agua	Agua y saneamiento Infraestructura Recursos Naturales Salud y Nutrición	<ul style="list-style-type: none"> - Ejecución de proyecto de agua en comunidades que no cuentan con el servicio. - Construcción de nuevos proyectos de agua potable en las comunidades de La Joya, El Cerrón y El Bailadero. - Mejoramiento de laguna de oxidación de aguas negras en el casco urbano. -Ampliación de proyectos de agua de las comunidades de Los Planes, Piedra parada, y Tierra Colorada, Marías I , La Unión, La Brea, Azacualpa, Lajitas.
1.2	Mejoramiento de sistema de salud	Salud y nutrición, Infraestructura, grupos vulnerables,	<ul style="list-style-type: none"> -Dar mantenimiento a infraestructura de centros de salud. - Crear centro de asistencia a niños con desnutrición. - Instalación de un materno en el municipio.
1.3	Calidad Educativa	Educación Infraestructura Social Seguridad Alimentaria	<ul style="list-style-type: none"> -Continuar brindando becas desde nivel escolar as nivel universitario. -Mejoramiento de la infraestructura en los centros educativos que lo ameriten. -Instalar una biblioteca pública.

2	APOYO A LOS GRUPOS VULNERABLES: NIÑEZ, JUVENTUD, MUJER Y TERCERA EDAD	Grupos vulnerables.	<ul style="list-style-type: none"> -Construcción de áreas de recreación infantil. -Talleres de sastrería, panadería, mecánica, carpintería, electricidad, soldadura u otros para la juventud. -Crear micro empresas. - Crear proyectos de porquerizas y granjas de pollo de engorde. -Apoyar a las personas con discapacidad y a la tercera edad.
3	GENERAR FUENTES DE EMPLEO	Economía	<ul style="list-style-type: none"> -Generar Empleos. -Crear Microempresas.
4	ALTA PRODUCCION		
4.1.	Fomentar la producción agrícola	Seguridad Alimentaria Tierra Recursos Naturales Economía	<ul style="list-style-type: none"> -Gestionar apoyo para la realización de análisis de suelo para los pequeños productores. -Dar mantenimiento a sistemas de riego -apoyar técnicamente y con insumos a los productores. -implementar proyectos de peceras, patasteras entre otros. -proyectos de huertos familiares. -Apoyar el área de ganadería.
5	CONSERVAR EL MEDIO AMBIENTE	Recursos Naturales Agua y Saneamiento	<ul style="list-style-type: none"> -Instalar basureros en puntos estratégicos de cada comunidad. -crear viveros de árboles frutales y maderables. - Realizar campañas de reforestación de zonas de recarga de las fuentes de agua. -Recolección y clasificación de la basura. -realizar campañas de limpieza.
6	RED VIAL E INFRAESTRUCTURA LOCAL Y ELECTRICA EN ÓPTIMAS CONDICIONES.		

6.1	Red vial en óptimas condiciones	Infraestructura Social, Turismo.	<ul style="list-style-type: none"> -Instalar Alcantarias en puntos estratégicos de las carreteras del municipio. -Realizar mantenimiento de las carreteras. -Apertura de tramo de carreteras hacia destinos turísticos.
6.2	Mejorando la Infraestructura local	Infraestructura Social, Turismo.	<ul style="list-style-type: none"> -Construcción de edificio moderno para la alcaldía. -Adecuación de áreas para uso exclusivo de peatones en carreteras del casco urbano. -Instalación de alumbrado en el estadio municipal. -Mantenimiento y construcción de edificios públicos. -Acondicionamiento de sitios turísticos. -Construcción de parque el Bailadero y el Cerrón.
6.3	Eficiente Red de Energía Eléctrica	Seguridad Ciudadana Infraestructura Social	<ul style="list-style-type: none"> -Mejoramiento de la iluminación pública. -Ampliación de proyecto de electrificación en las comunidades que tienen demanda debido al crecimiento poblacional. -Construcción de proyecto eléctrico en comunidades que no cuentan con el servicio.
7	MEJORAR LAS CONDICIONES DE LAS VIVIENDAS	Vivienda.	<ul style="list-style-type: none"> -Mejoramiento de viviendas (pisos, repellos, techos,).

Plan Estratégico de Desarrollo Municipal

Prioridad	Nombre del Proyecto	Sector de Desarrollo	Comunidad	# De Benef	Año de Ejecución						Costo aproximado
					2022	2023	2024	2025	2026	2027	
1	Mejoramiento y mantenimiento de las vías de comunicación.	Infraestructura	Todo el municipio	3360	X	X	X	X	X	X	L. 5,000,000.00
2	Construcción de sistemas de riego para la producción agrícola.	Infraestructura	Todo el municipio	3360		X					L. 900,000.00
3	Promover la comercialización de productos locales.	Productivo	Todo el municipio	3360	X	X	X	X	X	X	L. 900,000.00
4	Construcción y mejoramiento de viviendas	Infraestructura	Todo el municipio	3360		X		X		X	L. 2,000,000.00
5	Proteger las fuentes de agua y las zonas de reserva del municipio.	Ambiental	Todo el municipio	3360	X	X	X	X	X	X	L. 900,000.00
6	Crear centros de formación en oficios	Productivo	Todo el municipio	3360	X	X					L. 1,500,000.00
7	Fortalecer y capacitar las organizaciones comunitarias para ejecución de proyectos y actividades	Social	Todo el municipio	3360	X			X			L. 800,000.00
8	Creación de micro empresas comunitarias	Productivo	Todo el municipio	3360		X	X		X		L. 700,000.00

3.3 Planes de Zonas Territoriales

Para la elaboración de los Planes Zonales se realizó la consolidación del mapa de zonificación del municipio, se zonificó en 4 zonas para la realización de los planes zonales debido al número de comunidades y su ubicación geográfica, seguidamente se seleccionó los representantes de cada zona quienes fueron los que priorizaron los proyectos zonales, levantando así mismo los listados de sus participantes. Seguidamente se pasó a la preparación de los planes zonales sobre la base de los proyectos priorizados, incluyendo los primeros tres proyectos de cada comunidad, por cada eje temático, según la prioridad definida en la asamblea zonal. Y finalmente la socialización y aprobación de los planes zonales.

Zona #1

Plan Zona de Desarrollo Territorial	
Departamento: La Paz Municipio: Cabañas Zona Baja o # 1 Lugar: Azacualpa, Cabañas, La Paz.	
Comunidades:	Valle Nuevo Lajitas Los Pinos La Joya Azacualpa El Palmar

TEMATICA: ORDENAMIENTO TERRITORIAL.												
PRIORIDAD	NOMBRE DEL PROYECTO	SECTOR DE DEARROLLO	COMUNIDADES	# DE BENEFIC.	AÑO DE EJECUCION						COSTO APROXIMADO	APORTE COMUNITARIO
					22	23	24	25	26	27		
1	Delimitación de la comunidad	Social	Azacualpa, Lajitas, Valle Nuevo, La Joya, El Palmar y Los Pinos.			x	x	x			L. 100,000.00	L. 1,000.00

TEMATICA: SALUD Y NUTRICION.												
PRIORIDAD	NOMBRE DEL PROYECTO	SECTOR DE DEARROLLO	COMUNIDADES	# DE BENEFIC.	AÑO DE EJECUCION						COSTO APROXIMADO	APORTE COMUNITARIO
					22	23	24	25	26	27		
1	Apoyo a productores para asistencia técnica	Productivo	Azacualpa, Lajitas, Valle Nuevo, La Joya, El Palmar y Los Pinos.			x					L. 15,000.00	L. 500.00
2	Capacitar voluntarios de salud	Social	Azacualpa, Lajitas, Valle Nuevo, La Joya, El Palmar y Los Pinos.		x	x	x	x			L. 50,000.00	L. 1,000.00
3	Incentivos económicos para voluntarios de salud	Social	Azacualpa, Lajitas, Valle Nuevo, La	12	x	x	x	x	x	x	L. 12,000.00	L. 00.00

			Joya, El Palmar y Los Pinos.									
4	Mantenimiento de la infraestructura del centro de salud	Infraestructura	Azacualpa, Lajitas, Valle Nuevo, La Joya, El Palmar y Los Pinos.		X	x	x	x			L. 50,000.00	L. 00.00
5	Charlas a la población sobre salud e importancia de la educación y sobre el cuidado de los niños menores de 5 años.	Social.	Azacualpa, Lajitas, Valle Nuevo, La Joya, El Palmar y Los Pinos.		X	x	x	x	x		L. 30,000.00	L. 00.00
6	Huertos Familiares	Productivo	Azacualpa, Lajitas, Valle Nuevo, La Joya, El Palmar y Los Pinos.		X	x	x	x			L. 25,000.00	L. 1,000.00
7	Ayuda con alimentación	Productivo	Azacualpa, Lajitas, Valle Nuevo, La Joya, El Palmar y Los Pinos.		X	x	x	x	x		L. 50,000.00	L. 00.00
8	Capacitación a las madres en prevención de IRAS	Social	Azacualpa, Lajitas, Valle Nuevo, La Joya, El Palmar y Los Pinos.		X	x	x	x			L. 10,000.00	L. 00.00

TEMATICA: EDUCACION.

PRIORIDAD	NOMBRE DEL PROYECTO	SECTOR DE DEARROLLO	COMUNIDADES	# DE BENEFIC.	AÑO DE EJECUCION						COSTO APROXIMADO	APOORTE COMUNITARIO
					22	23	24	25	26	27		
1	Becas para niños con bajos recursos económicos	Social	Azacualpa, Lajitas, Valle Nuevo, La Joya, El Palmar y Los Pinos.		x	x	x	x	x	x	L. 10,000.00	L. 00.00
2	Vigilancia a centros educativos para el cumplimiento de los 200 días de clases.	Social	Azacualpa, Lajitas, Valle Nuevo, La Joya, El Palmar y Los Pinos.		x	x	x	x	x	x	L. 10,000.00	L. 00.00
3	Capacitación sobre motivación a jóvenes a que continúen estudiando	Social	Azacualpa, Lajitas, Valle Nuevo, La Joya, El Palmar y Los Pinos.		x	x					L. 12,000.00	L. 00.00
4	Construcción de cerca perimetral de las escuelas de Valle nuevo, La Joya y Los Pinos.	Infraestructura	Valle Nuevo, La Joya y Los Pinos.						x		L.210,000.00	L. 00.00
5	Programas de alfabetización	Social	Azacualpa, Lajitas, Valle Nuevo, La Joya, El Palmar y Los Pinos.		x	x	x	x			L. 50,000.00	L. 00.00

6	Abastecimiento de Material Didáctico de Kínderes y Escuelas	Educación	Azacualpa, Lajitas, Valle Nuevo, La Joya, El Palmar y Los Pinos.		x	x	x	x			L. 100,000.00	L. 00.00
7	Construcción de cocina y comedor infantil.	Infraestructura	Valle Nuevo				x				L.50,000.00	L. 00.00

TEMATICA: RECURSOS NATURALES Y AMBIENTE.

PRIORIDAD	NOMBRE DEL PROYECTO	SECTOR DE DEARROLLO	COMUNIDADES	# DE BENEFIC.	AÑO DE EJECUCION						COSTO APROXIMADO	APOORTE COMUNITARIO
					22	23	24	25	26	27		
1	Proyecto de basureros.	Social	Azacualpa, Lajitas, Valle Nuevo, La Joya, El Palmar y Los Pinos.	775		x					L. 50,000.00	L. 00.00
2	Capacitación sobre educación ambiental.	Ambiental	Azacualpa, Lajitas, Valle Nuevo, La Joya, El Palmar y Los Pinos.	775	x						L. 20,000.00	L. 00.00
3	Implementar viveros forestales.	Ambiental	Azacualpa, Lajitas, Valle Nuevo, La Joya, El Palmar y Los Pinos.	775		x					L. 15,000.00	L. 00.00

4	Construcción de crematorios comunitarios	Ambiental	Azacualpa, Lajitas, Valle Nuevo, La Joya, El Palmar y Los Pinos.	775			x					L. 20,000.00	L. 00.00
5	Mejoramiento de eco fogones.	Ambiental	Azacualpa, Los Pinos.	330				x				L. 50,000.00	L. 00.00
6	Reforestación.	Ambiental	Azacualpa, Lajitas, Valle Nuevo, La Joya, El Palmar y Los Pinos.	775					x			L. 50,000.00	L. 00.00
7	Ayuda con estufas de gas	Social	Azacualpa, Lajitas, Valle Nuevo, La Joya, El Palmar y Los Pinos.	300						x		L. 50,000.00	L. 00.00

TEMATICA: NIÑEZ.													
PRIORIDAD	NOMBRE DEL PROYECTO	SECTOR DE DEARROLLO	COMUNIDADES	# DE BENEFIC.	AÑO DE EJECUCION						COSTO APROXIMADO	APORTE COMUNITARIO	
					22	23	24	25	26	27			
1	Charlas de Concientización a la niñez sobre la importancia de la educación.	Social	Azacualpa, Lajitas, Valle Nuevo, La Joya, El Palmar y Los Pinos.	400		x						L. 15,000.00	L. 00.00

2	Construcción de áreas de recreación infantil.	Social	Azacualpa, Lajitas, Valle Nuevo, La Joya, El Palmar y Los Pinos	500				x				L. 300,000.00	L. 00.00
3	Apoyo con producto de la canasta básica a la niñez menor de 5 años.	Social	Azacualpa, Lajitas, Valle Nuevo, La Joya, El Palmar y Los Pinos	350					x			L.50,000.00	L. 00.00
4	Construcción de cancha sintética.	Infraestructura	Valle Nuevo	160						x		L. 100,000.00	L. 00.00
5	Realizar recreo vías.	Social	Valle Nuevo	160	X							L.10,000.00	L. 00.00

TEMATICA: JUVENTUD.													
PRIORIDAD	NOMBRE DEL PROYECTO	SECTOR DE DEARROLLO	COMUNIDADES	# DE BENEFIC.	AÑO DE EJECUCION						COSTO APROXIMADO	APORTE COMUNITARIO	
					22	23	24	25	26	27			
1	Crear microempresas con jóvenes	Social	Azacualpa, Lajitas, Valle Nuevo, La Joya, El Palmar y Los Pinos	250	x							L. 200,000.00	L. 00.00
2	Talleres de panadería y sastrería	Social	Azacualpa, Lajitas, Valle Nuevo, La Joya, El	200	x				x			L. 50,000.00	L. 00.00

			Palmar y Los Pinos										
3	Talleres de carpintería, mecánica u otros	Social	Azacualpa, Lajitas, Valle Nuevo, La Joya, El Palmar y Los Pinos	200		x				x		L. 50,000.00	L. 00.00
4	Capacitación en avicultura	Productivo	Azacualpa, Lajitas, Valle Nuevo, La Joya, El Palmar y Los Pinos				X					L. 12,000.00	L. 00.00
5	Implementar becas a nivel universitario para jóvenes.	Social	Azacualpa, Lajitas, Valle Nuevo, La Joya, El Palmar y Los Pinos	150		x						L. 100,000.00	L. 00.00

TEMATICA: MUJER.													
PRIORIDAD	NOMBRE DEL PROYECTO	SECTOR DE DEARROLLO	COMUNIDADES	# DE BENEFIC.	AÑO DE EJECUCION						COSTO APROXIMADO	APOORTE COMUNITARIO	
					22	23	24	25	26	27			
1	Formación de Microempresas con mujeres (Empleo para mujeres)	Social	Azacualpa, Lajitas, Valle Nuevo, La Joya, El Palmar y Los Pinos	225	x							L. 50,000.00	L. 00.00

2	Implementar granja de pollo de engorde y porquerizas.	Productivo	Palmar, Azacualpa y Los Pinos	250		x					L. 150,000.00	L. 00.00
3	Construcción de un local para sastrería grupo de mujeres.	Productivo	Lajitas	50			x				L. 150,000.00	L. 00.00
4	Capacitación a mujeres en temas de derechos de la mujer.	Social	Azacualpa, Lajitas, Valle Nuevo, La Joya, El Palmar y Los Pinos	250			x				L. 15,000.00	L. 00.00
5	Ayuda con víveres a madres solteras	Social	Azacualpa, Lajitas, Valle Nuevo, La Joya, El Palmar y Los Pinos	100		x					L. 20,000.00	L. 00.00
6	Apoyo financiero y capacitaciones de emprendedurismo.	Social	Azacualpa, Lajitas, Valle Nuevo, La Joya, El Palmar y Los Pinos	150				x			L. 100,000.00	L. 00.00

TEMATICA: TERCERA EDAD.												
PRIORIDAD	NOMBRE DEL PROYECTO	SECTOR DE DEARROLLO	COMUNIDADES	# DE BENEFIC.	AÑO DE EJECUCION						COSTO APROXIMADO	APORTE COMUNITARIO
					22	23	24	25	26	27		
1	Ayudas con productos de la canasta básica.	Social	Azacualpa, Lajitas, Valle Nuevo, La Joya, El	70	x						L. 50,000.00	L. 00.00

			Palmar y Los Pinos										
2	Asistencia médica al adulto mayor	Social	Azacualpa, Lajitas, Valle Nuevo, La Joya, El Palmar y Los Pinos	70	x	x	x	x	x	x	L. 00.00	L. 00.00	
3	Casa especial para la atención del adulto mayor.	Social	Azacualpa, Lajitas, Valle Nuevo, La Joya, El Palmar y Los Pinos	70		x					L. 250,000.00	L. 00.00	
4	Bono al adulto mayor.	Social	Azacualpa, Lajitas, Valle Nuevo, La Joya, El Palmar y Los Pinos	70	x	x	x	x	x	x	L. 150,000.00	L. 00.00	

TEMATICA: VIVIENDA.

PRIORIDAD	NOMBRE DEL PROYECTO	SECTOR DE DEARROLLO	COMUNIDADES	# DE BENEFIC.	AÑO DE EJECUCION						COSTO APROXIMADO	APORTE COMUNITARIO
					22	23	24	25	26	27		
1	Formar microempresas comunitarias.	Productivo	Azacualpa, Lajitas, Valle Nuevo, La Joya, El Palmar y Los Pinos	775	x						L. 100,000.00	L. 5,000.00

2	Proyecto de repellos	Infraestructura	Azacualpa, Lajitas, Valle Nuevo, La Joya, El Palmar y Los Pinos	775	x							L. 150,000.00	L. 00.00
3	Mejoramiento de pisos	Infraestructura	Azacualpa, Lajitas, Valle Nuevo, La Joya, El Palmar y Los Pinos	400		x						L. 150,000.00	L. 00.00
4	Mejoramiento de techos	Infraestructura	Azacualpa, Lajitas, Valle Nuevo, La Joya, El Palmar y Los Pinos	450			x					L. 150,000.00	L. 00.00
5	Construcción de viviendas.	Infraestructura	Azacualpa, Lajitas, Valle Nuevo, La Joya, El Palmar y Los Pinos	150				x				L. 100,000.00	L. 00.00
6	ayuda en Construcción de cocina fuera de las viviendas	Infraestructura	Azacualpa, Lajitas, Valle Nuevo, La Joya, El Palmar y Los Pinos	250				x				L. 150,000.00	L. 00.00
7	Financiamiento para el mejoramiento de viviendas	Infraestructura	Azacualpa, Lajitas, Valle Nuevo, La Joya, El	300						x		L. 200,000.00	L. 00.00

			Palmar y Los Pinos										
8	Financiamiento para construcción de baños en las viviendas.	Infraestructura	Azacualpa, Lajitas, Valle Nuevo, La Joya, El Palmar y Los Pinos	100							x	L. 150,000.00	L. 00.00

TEMATICA: AGUA Y SANEAMIENTO.													
PRIORIDAD	NOMBRE DEL PROYECTO	SECTOR DE DEARROLLO	COMUNIDADES	# DE BENEFIC.	AÑO DE EJECUCION						COSTO APROXIMADO	APORTE COMUNITARIO	
					22	23	24	25	26	27			
1	Aseo de calles, chapia y limpia de cunetas.	Infraestructura	Azacualpa, Lajitas, Valle Nuevo, La Joya, El Palmar y Los Pinos	775	x							L. 13,000.00	L. 00.00
2	Ejecución de proyecto de agua en comunidades que no cuentan con el servicio.(Valle Nuevo, El Palmar y Los Pinos)	Infraestructura	Valle Nuevo, Palmar y Los Pinos	220		x						L. 400,000.00	L. 50,000.00
3	Recolección y clasificación de la basura	Ambiental	Azacualpa, Lajitas, Valle Nuevo, La Joya, El Palmar y Los Pinos			x						L. 50,000.00	L. 00.00
4	Reconstrucción de proyecto de agua potable	Infraestructura	La Joya	100			x					L. 200,000.00	L. 50,000.00

5	Filtros para tratar el agua	Infraestructura	Azacualpa, Lajitas, Valle Nuevo, La Joya, El Palmar y Los Pinos	775				x				L. 150,000.00	L. 00.00
6	Proyecto de letrinas	Infraestructura	Azacualpa, Lajitas, Valle Nuevo, La Joya, El Palmar y Los Pinos	500					x			L. 100,000.00	L. 00.00
7	Compra de una fuente de agua	Infraestructura	Los Pinos	70					x			L. 450,000.00	L. 20,000.00
8	Ampliación del proyecto de agua	Infraestructura	Azacualpa	100						x		L. 100,000.00	L. 20,000.00
9	Ampliación de proyecto de agua	Infraestructura	Lajitas	25						x		L. 100,000.00	L. 20,000.00
10	Apoyo con poliducto a familias que no llega el proyecto	Infraestructura	La Joya	30							x	L. 50,000.00	L. 00.00
11	Mejoramiento de pilas	Infraestructura	Azacualpa, Lajitas, Valle Nuevo, La Joya, El Palmar y Los Pinos	500							x	L. 160,000.00	L. 00.00

TEMATICA: ECONOMIA.													
PRIORIDAD	NOMBRE DEL PROYECTO	SECTOR DE DEARROLLO	COMUNIDADES	# DE BENEFIC.	AÑO DE EJECUCION						COSTO APROXIMADO	APORTE COMUNITARIO	
					22	23	24	25	26	27			
1	legalización de documentos de terrenos.	Infraestructura	Azacualpa, Lajitas, Valle	200	x							L. 100,000.00	L. 50,000.00

			Nuevo, La Joya, El Palmar y Los Pinos									
2	Apoyo a ganaderos	Productivo	Azacualpa, Lajitas, Valle Nuevo, La Joya, El Palmar y Los Pinos	150	x						L. 100,000.00	L. 00.00
3	Creación de micro empresas agrícolas y no agrícolas.	Productivo	Azacualpa, Lajitas, Valle Nuevo, La Joya, El Palmar y Los Pinos	300		x					L. 100,000.00	L. 00.00
4	Desarrollo de capacidades o iniciativas individuales. (INFOP)	Social	Azacualpa, Lajitas, Valle Nuevo, La Joya, El Palmar y Los Pinos	250			x				L. 50,000.00	L. 00.00
5	Implementación de técnicas de producción agrícola.	Productivo	Azacualpa, Lajitas, Valle Nuevo, La Joya, El Palmar y Los Pinos	400	x	x	x	x	x	x	L. 80,000.00	L. 00.00
6	Implementación de huerto familiar	Productivo	Azacualpa, Lajitas, Valle Nuevo, La Joya, El Palmar y Los Pinos	450			x				L. 60,000.00	L. 00.00

7	Implementación de granjas de aves corral y porquerizas.	Productivo	Azacualpa, Lajitas, Valle Nuevo, La Joya, El Palmar y Los Pinos	200					x			L. 100,000.00	L. 00.00
8	Solicitar apoyo para la compra de un terreno para elaborar un campo de futbol	Infraestructura	Los Pinos	100						x		L. 100,000.00	L. 00.00
9	Apoyo a caficultores	Productivo	Azacualpa, Lajitas, Valle Nuevo, La Joya, El Palmar y Los Pinos	250							x	L. 100,000.00	L. 00.00

TEMATICA: SEGURIDAD ALIMENTARIA.

PRIORIDAD	NOMBRE DEL PROYECTO	SECTOR DE DESARROLLO	COMUNIDADES	# DE BENEFIC.	AÑO DE EJECUCION						COSTO APROXIMADO	APORTE COMUNITARIO	
					22	23	24	25	26	27			
1	Apoyo técnico y financiero para la producción de alimentos	Productivo	Azacualpa, Lajitas, Valle Nuevo, La Joya, El Palmar y Los Pinos	775	x							L. 100,000.00	L.00.00
2	Apoyo con fertilizantes	Productivo	Azacualpa, Lajitas, Valle Nuevo, La Joya,	775	x							L. 100,000.00	L.00.00

			El Palmar y Los Pinos									
3	Huertos familiares	Productivo	Azacualpa, Lajitas, Valle Nuevo, La Joya, El Palmar y Los Pinos	500		x					L. 50,000.00	L.2,000.00
4	Implementación de Técnicas de producción.	Productivo	Azacualpa, Lajitas, Valle Nuevo, La Joya, El Palmar y Los Pinos	450			x				L. 50,000.00	L.00.00
5	Pedir a organizaciones semillas mejoradas	Productivo	Azacualpa, Lajitas, Valle Nuevo, La Joya, El Palmar y Los Pinos	600			x				L.50,000.00	L.00.00
6	Implementar horticultura.	Producción	Valle nuevo, la Joya	174	x	x	x				L.10,000.00	L.00.00
7	Implementar parcelas agrícolas	Producción	Azacualpa, valle nuevo	293	x	x	x	x			L.50,000.00	L. 5,000.00
8	Crear micro empresas	Social	Los pinos, La Joya	184	x	x					L.650,000.00	L.10,000.00
9	Mantenimiento adecuado de cultivos	Productivo	La Joya, Azacualpa, Valle Nuevo	407	x	x	x	x	x	x	L.10,000.00	L.2,000.00

TEMATICA: TIERRA

PRIORIDAD	NOMBRE DEL PROYECTO	SECTOR DE DESARROLLO	COMUNIDADES	# DE BENEFIC.	AÑO DE EJECUCION						COSTO APROXIMADO	APORTE COMUNITARIO
					22	23	24	25	26	27		

1	Delimitación de la comunidad.	Social	Lajitas, Valle Nuevo,	267		x						L. 500,000.00	L.00.00
2	Apoyo técnico en la producción	Productivo	Azacualpa, Lajitas, Valle Nuevo, La Joya, El Palmar y Los Pinos	758	x	x	x	x	x	x		L. 50,000.00	L.2,000.00
3	Implementar la agricultura sostenible	Productivo	Azacualpa, Lajitas, Valle Nuevo, La Joya, El Palmar y Los Pinos	758	x	x	x	x	x	x		L. 00.00	L.00.00
4	Solicitar créditos a organizaciones no gubernamentales	Social	Azacualpa, Lajitas, Valle Nuevo, La Joya, El Palmar y Los Pinos	450	x							L. 300,000.00	L.00.00
5	Construcción de barreras vivas y muertas	Productivo	El Palmar y Los Pinos	144	x							L.50,000.00	L.00.00
6	Construcción de tanques para almacenar agua	Social	Los pinos	70		x						L.150,000.00	L.5,000.00
7	Selección de terreno comunitario apto para la agricultura. (Que el 100 % tenga tierra donde trabajar).	Producción	Azacualpa, La joya	347	x							L.100,000.00	L.00.00

TEMATICA: PARTICIPACIÓN													
PRIORIDAD	NOMBRE DEL PROYECTO	SECTOR DE DESARROLLO	COMUNIDADES	# DE BENEFIC.	AÑO DE EJECUCION						COSTO APROXIMADO	APORTE COMUNITARIO	
					22	23	24	25	26	27			
1	Charlas de Concientización y motivación a los hombres y mujeres sobre la importancia de la participación comunitaria.	Social	Lajitas, Valle Nuevo,	267		x						L. 16,000.00	L.00.00

2	Capacitación sobre la importancia de participación ciudadana	Social	La Joya, Los Pinos	184	x	x	x	x	x	x	L. 17,000.00	L.00.00
3	Capacitación y concientización a hombres a participar en las organizaciones.	Social	Azacualpa,	233	x	x	x	x	x	x	L. 10,000.00	L.00.00
4	Charlas para Motivar a las mujeres a participar en organizaciones	Social	Azacualpa, Lajitas, Valle Nuevo, La Joya,	614	x						L. 5,000.00	L.00.00

TEMATICA: SEGURIDAD CIUDADANA												
PRIORIDAD	NOMBRE DEL PROYECTO	SECTOR DE DESARROLLO	COMUNIDADES	# DE BENEFIC.	AÑO DE EJECUCION						COSTO APROXIMADO	APOORTE COMUNITARIO
					22	23	24	25	26	27		
1	Organizar comité de vigilancia ciudadana	Social	Lajitas, Valle Nuevo,	267	x						L. 2,000.00	L.00.00
2	Establecer un Puesto Militar o policial permanente.	Social	Azacualpa, Lajitas, Valle Nuevo, La Joya,	614	x	x	x	x			L. 180,000.00	L.00.00
3	Capacitación sobre ley de convivencia.	Social	Azacualpa, La Joya	347	x	x	x	x			L. 20,000.00	L.00.00
4	Capacitación a cerca de la temática.	Social	Azacualpa, Lajitas, Valle Nuevo, La Joya,	614	x						L. 3,000.00	L.00.00

TEMATICA: INFRAESTRUCTURA SOCIAL												
PRIORIDAD	NOMBRE DEL PROYECTO	SECTOR DE DESARROLLO	COMUNIDADES	# DE BENEFIC.	AÑO DE EJECUCION						COSTO APROXIMADO	APOORTE COMUNITARIO
					22	23	24	25	26	27		
1	Construcción de casa comunal	Infraestructura	Lajitas, Valle Nuevo, El Palmar y Los Pinos	411	x	x	x	x			L. 750,000.00	L.00.00

2	Construir cancha de futbol.	Infraestructura	Lajitas, Valle Nuevo,	267		x	x				L. 300,000.00	L.00.00
3	Construcción de cerca perimetral	Infraestructura	Azacualpa, Lajitas, Valle Nuevo, Los Pinos	570	x	x	x				L. 800,000.00	L.10,000.00
4	Construcción de proyecto de electrificación	Infraestructura	, La Joya, El Palmar	188	x	x					L. 525,000.00	L.00.00
5	Ampliación de sistema de electrificación de la comunidad.	Infraestructura	Azacualpa, Valle Nuevo	293	x	x	x				L.900,000.00	L.00.00
6	Cerca perimetral del área de la escuela	Infraestructura	Lajitas	207	x						L.100,000.00	L.1,000.00
7	Construcción de aula para kínder	Infraestructura	Lajitas, Azacualpa	440	x						L.350,000.00	L.00.00
8	Compra de predio para la construcción de casa de oración	Infraestructura	Los pinos,	70				x			L.50,000.00	L.00.00
9	Construcción de cocina escolar	Infraestructura	Los Pinos	70	x						L.100,000.00	L.00.00
10	Alcantarias en carretera.	Infraestructura	Valle Nuevo	60	x						L.60,000.00	L.00.00
11	Construir Plancha de sementó en quebrada.	Infraestructura	Valle Nuevo	60		x					L.50,000.00	L.00.00
12	Mejoramiento de vías de comunicación (reparación y mantenimiento de carreteras y caminos)	Infraestructura	Azacualpa, Valle Nuevo, Lajitas, La, Joya, El Palmar y Los Pinos	758	x						L.50,000.00	L.00.00
13	Construcción de Proyecto de Servicio de agua potable.	Infraestructura	El Palmar	74				x	x		L.300,000.00	L.50,000.00
14	Construcción de bodega	Infraestructura	La Joya, El Palmar	188		x					L.500,000.00	L.00.00
15	Construcción de tramo de carretera el Sotero a La Balastrera	Infraestructura	La Joya,	114	x						L.50,000.00	L.00.00
16	Terminación de brecha de los pinos (El Chaguiton) hacia el palmar	Infraestructura	Los Pinos	70				x			L.25,000.00	L.00.00

TEMATICA: TURISMO													
PRIORIDAD	NOMBRE DEL PROYECTO	SECTOR DE DESARROLLO	COMUNIDADES	# DE BENEFIC.	AÑO DE EJECUCION						COSTO APROXIMADO	APORTE COMUNITARIO	
					22	23	24	25	26	27			
1	Construcción o acondicionamiento de sitio turístico. (Construcción de Muros de retención de agua en las quebradas,	Infraestructura	Azacualpa, Lajitas, Valle Nuevo, La Joya, El Palmar y Los Pinos	500	x	x						L. 500,000.00	L.00.00
2	Construcción de una cancha multiusos comunitaria.	Infraestructura	Azacualpa	233	x	x						L. 500,000.00	L.00.00

Zona #2

Plan Zona de Desarrollo Territorial

Departamento: **La Paz** Municipio: **Cabañas** Zona: **#2**

Lugar: **El Bailadero, Cabañas, La Paz.**

Comunidades:

El Cerrón
El Bailadero
El Chapulín
Las Breas

TEMATICA: SALUD Y NUTRICION.												
PRIO RIDA D	NOMBRE DEL PROYECTO	SECTOR DE DEARROLLO	COMUNIDAD ES	# DE BENEFIC.	AÑO DE EJECUCION						COSTO APROXIMADO	APORTE COMUNITARIO
					22	23	24	25	26	27		
1	Capacitacion sobre evitar el embarazo en la adolescencia	Social	El Bailadero, El Cerrón, El Chapulín y Las Breas.	854	x	x	x	x	x	x	L. 50,000.00	L. 0.00
2	Proyecto de huertos familiares.	Producción	El Bailadero, El Cerrón, El Chapulín y Las Breas.	854				x			L. 20,000.00	L. 2,000.00
3	Charlas sobre la prevención de enfermedades	Social	El Bailadero, El Cerrón, El Chapulín y Las Breas.	854	x						L. 10,000.00	L. 0.00
4	Charlas a madres sobre preparación de alimentos y aseo en el hogar.	Social	El Bailadero, El Cerrón, El Chapulín y Las Breas.	854					x		L. 15,000.00	L. 0.00
5	Implementar el parto institucional.	Social	El Bailadero, El Cerrón, El Chapulín y Las Breas.	854	x	x	x	x	x	x		
6	Gestionar Botiquín Comunitario	Social	El Chapulín	146	x						L. 20,000.00	L. 800.00

TEMATICA: EDUCACION												
PRIORIDAD	NOMBRE DEL PROYECTO	SECTOR DE DEARROLLO	COMUNIDADES	# DE BENEFIC .	AÑO DE EJECUCION						COSTO APROXIMADO	APORTE COMUNITARIO
					22	23	24	25	26	27		
1	Implementar becas a estudiantes.	Social	El Bailadero, El Cerrón, El Chapulín y Las Breas.	854	x	x	x	x	x	x	L. 300,000.00	L. 30,000.00
2	Apoyo a la educación con equipos necesarios en cada centro educativo.	Social	El Bailadero, El Cerrón, El Chapulín y Las Breas.	854	x	x	x	x	x	x	L. 50,000.00	L. 5,000.00
3	Implementación de programas de alfabetización.	social	El Bailadero, El Cerrón, El Chapulín y Las Breas.	854			x				L. 20,000.00	L. 0.00
4	Ayuda con material didáctico y un maestro permanente.	social	Las Breas	70			x				L.10,000.00	L. 500.00
5	Programa de alfabetización por radio o clases a distancia.	social	El Bailadero, El Cerrón, El Chapulín y Las Breas.	854					x		L. 10,000.00	L. 0.00
TEMATICA: RECURSOS NATURALES Y AMBIENTALES.												
PRIORIDAD	NOMBRE DEL PROYECTO	SECTOR DE DEARROLLO	COMUNIDADES	# DE BENEFIC .	AÑO DE EJECUCION						COSTO APROXIMADO	APORTE COMUNITARIO
					22	23	24	25	26	27		
1	Realizar viveros forestales.	Ambiental.	El Bailadero, El Cerrón, El Chapulín y Las Breas.	854		x					L. 50,000.00	L. 1,000.00

2	Reforestar bosques y nacimientos de agua.	Ambiental.	El Bailadero, El Cerrón, El Chapulín y Las Breas.	854	X		x					L. 56,000.00	L. 1,500.00
3	Poner en vigencia la ley que prohíba la cacería.	Ambiental.	El Bailadero, El Cerrón, El Chapulín y Las Breas.	854	X	x	x	x	x	x	x	L. 20,000.00	L. 0.00
4	Realizar campañas de concientización sobre la tala de los bosques.	Ambiental.	El Bailadero, El Cerrón, El Chapulín y Las Breas.	854	X	x	x	x	x	x	x	L. 5,000.00	L. 0.00
5	Campaña para evitar la contaminación al ambiente.	Ambiental.	El Bailadero, El Cerrón, El Chapulín y Las Breas.	854	X	x	x	x	x	x	x	L. 5,000.00	L. 0.00
6	Proyecto de eco fogones mejorados 2x3	Ambiental.	El Bailadero, El Cerrón, El Chapulín y Las Breas.	854		x	x					L. 80,000.00	L. 5,000.00
7	Construcción de un basurero comunitario.	Ambiental.	Las Breas.	70				x				L. 4,000.00	L. 1,000.00

TEMATICA: NIÑEZ

PRIO RIDA D	NOMBRE DEL PROYECTO	SECTOR DE DEARROLLO	COMUNIDA DES	# DE BENEFI C.	AÑO DE EJECUCION						COSTO APROXIMADO	APORTE COMUNITARI O	
					22	23	24	25	26	27			
1	Brindar charlas a padres sobre valores, derechos y deberes de la niñez.	Social	El Bailadero, El Cerrón, El	854	X							L. 10,000.00	L. 0.00

			Chapulín y Las Breas.										
2	Construcción de un parque infantil.	Infraestructura	El Chapulín	146					x			L. 200,000.00	L. 2,000.00
3	Apoyo con becas escolares.	Social	El Bailadero, El Cerrón, El Chapulín y Las Breas.	854	X	x	x	X	x	x		L. 100,000.00	L. 0.00

TEMATICA: JUVENTUD

PRIO RIDA D	NOMBRE DEL PROYECTO	SECTOR DE DEARROLLO	COMUNIDA DES	# DE BENEFI C.	AÑO DE EJECUCION						COSTO APROXIMADO	APOORTE COMUNITARIO	
					22	23	24	25	26	27			
1	Implementar charlas a jóvenes sobre el alcoholismo y otros temas.	Social	El Bailadero, El Cerrón, El Chapulín y Las Breas.	854	X							L. 10,000.00	L. 0.00
2	Crear talleres para los jóvenes.	Social	El Bailadero, El Cerrón, El Chapulín y Las Breas.	854	X							L. 100,000.00	L. 0.0
3	Programas y capacitacion para la formación de jóvenes.	Social	El Bailadero, El Cerrón, El Chapulín y Las Breas.	400		x						L. 8,000.00	L. 0.00
4	Implementación de talleres de oficios para los jóvenes.	Social	El Bailadero, El Cerrón, El	400				X				L. 100,000.00	L. 0.00

			Chapulín y Las Breas.										
5	Construcción de una cancha sintética	Infraestructura	El Chapulín.	450						x		L. 200,000.00	L. 2,000.00
6	Construcción de un área de recreación.	Infraestructura	Las Breas.	450						x		L. 150,000.00	L. 2,000.00

TEMATICA: MUJER													
PRIORIDAD	NOMBRE DEL PROYECTO	SECTOR DE DEARROLLO	COMUNIDADES	# DE BENEFICI.	AÑO DE EJECUCION						COSTO APROXIMADO	APORTE COMUNITARIO	
					22	23	24	25	26	27			
1	Crear microempresas	Productivo	El Bailadero, El Cerrón, El Chapulín y Las Breas.	854	X		X					L. 160,000.00	L. 0.00
2	Apoyo con fondo semilla a mujeres emprendedoras.	Productivo	El Bailadero, El Cerrón,	500	X							L. 10,000.00	L. 1,000.00
3	Implementar proyectos en benéficos de las mujeres.	Productivo	El Bailadero, El Cerrón, El Chapulín y Las Breas.	854			X					L. 100,000.00	L. 1,000.00
4	Capacitacion sobre derechos de la mujer.	Social	El Bailadero, El Cerrón, El Chapulín y Las Breas.	500		x						L. 50,000.00	L. 0.00

TEMATICA: TERCERA EDAD.												
PRIORIDAD	NOMBRE DEL PROYECTO	SECTOR DE DEARROLLO	COMUNIDADES	# DE BENEFICIARIOS	AÑO DE EJECUCION						COSTO APROXIMADO	APORTE COMUNITARIO
					22	23	24	25	26	27		
1	Bono solidario al adulto mayor.	Social.	El Bailadero, El Cerrón, El Chapulín y Las Breas.	150	x	x	x	x	x	x	L. 350,000.00	L. 0.00
2	Asistencia médica domiciliar al adulto mayor.	Social	El Bailadero, El Cerrón, El Chapulín y Las Breas.	100	x	x	x	x	x	x	L. 10,000.00	L. 0.00
3	Ayuda con víveres.	Social	El Bailadero, El Cerrón, El Chapulín y Las Breas.	100	x	x	x	x	x	x	L. 80,000.00	L. 0.00

TEMATICA: VIVIENDA.												
PRIORIDAD	NOMBRE DEL PROYECTO	SECTOR DE DEARROLLO	COMUNIDADES	# DE BENEFICIARIOS	AÑO DE EJECUCION						COSTO APROXIMADO	APORTE COMUNITARIO
					22	23	24	25	26	27		
1	Mejoramiento de vivienda.	Infraestructura.	El Bailadero, El Cerrón, El	854	x			x	x		L. 250,000.00	L. 2,000.00

			Chapulín y Las Breas.										
2	Proyecto de pisos.	Infraestructura.	El Bailadero, El Cerrón, El Chapulín y Las Breas.	854		x	x					L. 130,000.00	L. 2,000.00
3	Construcción de viviendas a familias necesitadas.	Infraestructura.	El Bailadero, El Cerrón, El Chapulín y Las Breas.	300		x			x			L. 550,000.00	L.3,000.00
4	Proyecto de Techos.	Infraestructura.	El Bailadero, El Cerrón, El Chapulín y Las Breas.	854			x		x	x		L. 250,000.00	L. 3,000.00
5	Proyecto de Repellos.	Infraestructura.	El Bailadero, El Cerrón, El Chapulín y Las Breas.	854					X			L. 100,000.00	L. 2,000.00

TEMATICA: AGUA Y SANEAMIENTO

PRIORIDAD	NOMBRE DEL PROYECTO	SECTOR DE DEARROLLO	COMUNIDADES	# DE BENEFICIARIOS	AÑO DE EJECUCION						COSTO APROXIMADO	APORTE COMUNITARIO
					22	23	24	25	26	27		
1	Construcción de nuevo proyecto de agua.	Infraestructura.	El Bailadero	450			x				L. 200,000.00	L. 5,000.00
2	Construcción de nuevo proyecto de agua.	Infraestructura.	El Cerrón	350	x						L. 300,000.00	L. 2,000.00
3	Implementar clorador de agua.	Infraestructura.	El Bailadero	450		x					L. 10,000.00	L. 1,000.00

4	Proyecto de pilas y letrinas.	Infraestructura.	El Bailadero, El Cerrón, El Chapulín y Las Breas.	854		x					x	L. 180,000.00	L. 3,000.00
5	Compra de terreno para reforestar fuente de agua.	Infraestructura.	El Chapulín	200	x							L. 100,000.00	
6	Ampliación de proyecto de agua.	Infraestructura.	Las Breas.	120	x							L.200,000.00	L.5,000.00
7	Ampliación de proyecto de luz eléctrica.	Infraestructura.	El Bailadero	127						x		L. 400,000.00	L. 5,000.00
8	Construcción de un nuevo tanque.	Infraestructura.	El Chapulín	200		x						L. 100,000.00	L. 2,000.00
9	Construcción de crematorio comunitario.	Infraestructura.	El Chapulín	200	x							L. 10,000.00	L. 1,000.00
10	Construcción de crematorio para depositar la basura.	Infraestructura.	El Bailadero	450					X			L. 10,000.00	L. 1,000.00

TEMATICA: Economía													
PRIORIDAD	NOMBRE DEL PROYECTO	SECTOR DE DEARROLLO	COMUNIDADES	# DE BENEFICIARIOS	AÑO DE EJECUCION						COSTO APROXIMADO	APORTE COMUNITARIO	
					22	23	24	25	26	27			
1	Generar empleo.	Social.	El Bailadero, El Cerrón, El Chapulín y Las Breas.	854	x	x	x	x	x	x	L. 200,000.00		
2	Ayuda con semilla mejorada.	Producción	El Bailadero, El Cerrón, El Chapulín y Las Breas.	854	x						L. 20,000.00	L. 1,000.00	
3	Implementar proyectos productivos como granjas y porquerizas.	Producción	El Bailadero, El Cerrón, El Chapulín y Las Breas.	854			x				L. 100,000.00	L. 3,000.00	
4	Formar microempresas para generar empleo.	Social.	El Bailadero, El Cerrón, El Chapulín y Las Breas.	854		x					L. 50,000.00	L. 1,000.00	
5	Elaborar un programa de proyecto educativo.	Social.	El Bailadero, El Cerrón, El Chapulín y Las Breas.	854	x						L. 30,000.00	L. 1,000.00	

TEMATICA: Seguridad Alimentaria													
PRIORIDAD	NOMBRE DEL PROYECTO	SECTOR DE DEARROLLO	COMUNIDADES	# DE BENEFICIARIOS	AÑO DE EJECUCION						COSTO APROXIMADO	APORTE COMUNITARIO	
					22	23	24	25	26	27			
1	Apoyo técnico y financiero en insumos agrícolas para los productores.	Productivo	El Bailadero, El Cerrón, El Chapulín y Las Breas.	854	X	x	x	x	x	x	L. 125,000.00	L. 6,000.00	
2	Implementar huerto familiar.	Productivo	El Bailadero, El Cerrón, El Chapulín y Las Breas.	854	X						L. 60,000.00	L. 5,000.00	
3	Implementar proyecto de granjas avícolas en los hogares.	Productivo	El Bailadero, El Cerrón, El Chapulín y Las Breas.	854		x			x		L. 150,000.00	L. 10,000.00	
4	Implementar análisis de suelo.	Productivo	El Bailadero, El Cerrón, El Chapulín y Las Breas.	854	X						L. 20,000.00	L. 1,000.00	
5	Asistencia técnica para Tecnificar la siembra de cultivos para mejorar la producción.	Productivo	El Bailadero, El Cerrón, El Chapulín y Las Breas.	854	X						L. 50,000.00	L. 5,000.00	

TEMATICA: Tierra.													
PRIO RIDA D	NOMBRE DEL PROYECTO	SECTOR DE DEARROLLO	COMUNIDADES	# DE BENEFI C.	AÑO DE EJECUCION						COSTO APROXIMADO	APOORTE COMUNITARI O	
					22	23	24	25	26	27			
1	Proyecto de sistemas de riego para los productores.	Productivo	El Bailadero, El Cerrón, El Chapulín y Las Breas.	854		x						L. 200,000.00	L. 2,000.00
2	Proyecto de peceras.	Productivo	El Bailadero, El Cerrón, El Chapulín y Las Breas.	854	x							L. 50,000.00	L. 2,000.00
3	Proyecto de patateras.	Productivo	El Bailadero, El Cerrón, El Chapulín y Las Breas.	854		x						L. 150,000.00	L. 2,000.00
4	Proyecto de granja de gallina ponedora.	Productivo	El Bailadero, El Cerrón, El Chapulín y Las Breas.	854			x					L. 60,000.00	L. 2,000.00
5	Apoyo técnico y financiero en la producción agrícola.	Productivo	El Bailadero, El Cerrón, El Chapulín y Las Breas.	854	x		x					L. 80,000.00	L. 3,000.00
6	Legalización de terrenos	Social	El Chapulín	200	x							L. 50,000.00	L. 5,000.00
7	Solucionar problema para las familias que no cuentan con un área para la producción.	Social	El Bailadero, El Cerrón, El Chapulín y Las Breas.	150						x		L. 100,000.00	L. 4,000.00

TEMATICA: Participación													
PRIORIDAD	NOMBRE DEL PROYECTO	SECTOR DE DEARROLLO	COMUNIDADES	# DE BENEFICIARIOS	AÑO DE EJECUCION						COSTO APROXIMADO	APOORTE COMUNITARIO	
					22	23	24	25	26	27			
1	Capacitaciones sobre la importancia de la participación ciudadana.	Social.	El Bailadero, El Cerrón, El Chapulín y Las Breas.	854	x							L. 10,000.00	L. 1,000.00
2	Capacitacion a mujeres sobre diferentes temas.	Social.	El Bailadero, El Cerrón, El Chapulín y Las Breas.	854	x							L. 10,000.00	L. 1,000.00
3	Capacitaciones sobre la importancia de la participación ciudadana con equidad de género	Social.	El Bailadero, El Cerrón, El Chapulín y Las Breas.	854	x							L. 10,000.00	L. 1,000.00
4	Capacitacion a jóvenes.	Social.	El Bailadero, El Cerrón, El Chapulín y Las Breas.	350	x							L. 10,000.00	L. 1,000.00

TEMATICA: Seguridad Ciudadana												
PRIORIDAD	NOMBRE DEL PROYECTO	SECTOR DE DEARROLLO	COMUNIDADES	# DE BENEFICIARIOS	AÑO DE EJECUCION						COSTO APROXIMADO	APORTE COMUNITARIO
					22	23	24	25	26	27		
1	Capacitaciones sobre alcoholismo.	Social.	El Bailadero, El Cerrón, El Chapulín y Las Breas.	854	x						L. 10,000.00	L. 1,000.00
2	Brindar Charlas sobre derechos humanos.	Social.	El Bailadero, El Cerrón, El Chapulín y Las Breas.	854	x						L. 10,000.00	L. 1,000.00
3	Charlas y capacitaciones sobre cómo mantener el orden público.	Social.	El Bailadero, El Cerrón, El Chapulín y Las Breas.	854	x						L. 10,000.00	L. 1,000.00

TEMATICA: Infraestructura Social												
PRIORIDAD	NOMBRE DEL PROYECTO	SECTOR DE DEARROLLO	COMUNIDADES	# DE BENEFIC .	AÑO DE EJECUCION						COSTO APROXIMADO	APORTE COMUNITARIO
					22	23	24	25	26	27		
1	Construcción de pavimento.	infraestructura	El Bailadero.	854		x					L. 400,000.00	L. 5,000.00
2	Balastreo de carreteras.	infraestructura	El Bailadero, El Cerrón, El Chapulín y Las Breas.	854	x						L. 150,000.00	
3	Construcción de puente en carretera hacia cueva del monte.	infraestructura	El Cerrón	800		x					L. 70,000.00	L. 4,000.00
4	Mantenimiento de carreteras.	infraestructura	El Bailadero, El Cerrón, El Chapulín y Las Breas	854	x						L. 200,000.00	
5	Ampliación de proyecto de luz eléctrica.	infraestructura	El Bailadero	150				x			L. 250,000.00	L. 2,500.00
6	Construcción de cerca metálica de la casa comunal.	infraestructura	El Cerrón	200						x	L. 70,000.00	L. 2,000.00
7	Proyectó de electrificación.	infraestructura	El Chapulín	141				x			L. 1,000,000.00	L. 5,000.00
8	Proyectó de electrificación.	infraestructura	Las Breas	70			x				L. 1,000,000.00	L. 10,000.00
9	Construcción de un área de recreación.	infraestructura	Las Breas	100		x					L. 60,000.00	L. 6,000.00
10	Mejoramiento de cerca escolar.	infraestructura	El Bailadero	400			x				L. 80,000.00	L. 2,000.00
11	Mejoramiento de la biblioteca.	infraestructura	El Bailadero	400					x		L. 100,000.00	L. 2,000.00
12	Ampliación de proyecto de luz eléctrica.	infraestructura	El Cerrón	50		x					L. 150,000.00	L. 3,000.00
13	Ampliación y engramillado de cancha	infraestructura	El Cerrón	200				x			L. 90,000.00	L. 6,000.00
14	Construcción de la Iglesia.	infraestructura	Las Breas	70	x						L. 100,000.00	L. 4,000.00

15	Construcción de aula para kínder.	infraestructura	El Bailadero	200	x						L. 150,000.00	L. 5,000.00
16	Construcción de aula para kínder.	infraestructura	El Chapulín	100				x			L. 150,000.00	L. 5,000.00
17	Construcción de cerco de la escuela.	infraestructura	Las Breas	70		x					L. 50,000.00	L. 2,000.00

TEMATICA: Turismo

PRIORIDAD	NOMBRE DEL PROYECTO	SECTOR DE DEARROLLO	COMUNIDADES	# DE BENEFICIARIOS	AÑO DE EJECUCION						COSTO APROXIMADO	APORTE COMUNITARIO
					22	23	24	25	26	27		
1	Construcción de un parque.	infraestructura	El Bailadero.	500		x					L. 200,000.00	L. 8,000.00
2	Construcción de parque infantil.	infraestructura	El Cerrón	200				x			L. 150,000.00	L. 6,000.00
3	Mantenimiento de carreteras.	infraestructura	El Bailadero, El Cerrón, El Chapulín y Las Breas.	800	x						L. 50,000.00	
4	Reconocimiento de áreas turísticas.	infraestructura	El Cerrón	300				x			L. 50,000.00	L. 2,000.00
5	Mejorar la accesibilidad a destinos turísticos.	infraestructura	Las Breas.	300		x					L. 5,000.00	L. 500.00

Zona #3

Plan Zona de Desarrollo Territorial	
Departamento: La Paz Municipio: Cabañas Zona: #3 Alta Lugar: El Bailadero, Cabañas, La Paz.	
Comunidades:	Las Marías 1 Las Marías 2 El Roble La Unión El Porvenir

TEMATICA: Ordenamiento Territorial												
PRIORIDAD	NOMBRE DEL PROYECTO	SECTOR DE DEARROLLO	COMUNIDADES	# DE BENEFICI.	AÑO DE EJECUCION						COSTO APROXIMADO	APORTE COMUNITARIOS
					22	23	24	25	26	27		
1	Hacer uso del manejo controlado de la flora	Ambiental	La Unión, El Roble	187	x	x					L. 10,000.00	L. 0.00
2	Legalizar las propiedades	Infraestructura	La Unión	111	x	x					L. 10,000.00	L.00.00

TEMATICA: Salud y Nutrición												
PRIORIDAD	NOMBRE DEL PROYECTO	SECTOR DE DEARROLLO	COMUNIDADES	# DE BENEFICI.	AÑO DE EJECUCION						COSTO APROXIMADO	APORTE COMUNITARIOS
					22	23	24	25	26	27		
1	Implementar botiquín comunitario	Social	La Unión, El Roble, El porvenir, Las Marías II	358	x	x					L. 26,000.00	L. 3,000.00
2	Brindar Charlas para la prevención de enfermedades	Social	Las Marías II, El Roble, El	358	x	x					L. 10,000.00	L.00.00

			Porvenir, La unión										
3	Apoyo con alimentación para niños con desnutrición	Social	Las Marías I, Las Marías II, La Unión, El Porvenir	496		x	x					L.35,000.00	L.00.00
4	Generar charlas para el balanceo de alimentación	Social	Las Marías I, Las Marías II La Unión, El Roble	490		x						L.10,000.00	L.00.00
5	Tratamiento cloración de agua	Ambiental	El Porvenir, El Roble, La Unión, Las Marías I, Las Marías II	571	x							L. 5,000.00	L. 1,000.00

TEMATICA: Educación													
PRIORIDAD	NOMBRE DEL PROYECTO	SECTOR DE DEARROLLO	COMUNIDADES	# DE BENEFIC.	AÑO DE EJECUCION						COSTO APROXIMADO	APOORTE COMUNITARIOS	
					22	23	24	25	26	27			
1	Solicitud de becas escolares	Social	Las Marías I, Las Marías II, El Roble, El Porvenir	460	x	x	x					L. 170,000.00	L. 00.00
2	Apoyo con implementos educativos	Social	Las Marías I, Las Marías II, El Porvenir, El Roble, La Unión	571	x	x						L. 50,000.00	L.2,000.00
3	Crear programas de clase a distancia	Social	Las Marías I, El Porvenir	294		x						L. 20,000.00	L. 2,000.00
4	Crear proyectos de educación para estudiantes de escasos recursos	Social	Las Marías II, El Porvenir	294		x						L. 30,000.00	L. 00.00

TEMATICA: Recursos Naturales y ambiente												
PRIORIDAD	NOMBRE DEL PROYECTO	SECTOR DE DEARROLLO	COMUNIDADES	# DE BENEFICIARIOS	AÑO DE EJECUCION						COSTO APROXIMADO	APOORTE COMUNITARIOS
					22	23	24	25	26	27		
1	Mejoramamiento y reconstrucción de eco fogones	Infraestructura	La Marías I, Las Marías II, El Roble, El Porvenir,	460		x	x				L. 47,000.00	L. 3,000.00
2	Implementar viveros maderables para reforestar	Productivo	Las Marías I, Las Marías II, El Roble, La unión	490	x	x					L. 8,000.00	L. 1,000.00
3	Elaborar un plan de manejo forestal	Social	Las Marías II, El Porvenir	171	x						L. 5,000.00	L. 1,000.00
4	Crear un comité de vigilancia	Social	Las Marías II, El Porvenir, El Roble, La Unión	358	x						L. 4,000.00	L. 1,000.00

TEMATICA: Grupos vulnerables niñez												
PRIORIDAD	NOMBRE DEL PROYECTO	SECTOR DE DEARROLLO	COMUNIDADES	# DE BENEFICIARIOS	AÑO DE EJECUCION						COSTO APROXIMADO	APOORTE COMUNITARIOS
					22	23	24	25	26	27		
1	Brindar charlas para los derechos y deberes de la niñez	Social	Las Marías I, El Roble, El Porvenir	370	x	x					L. 6,000.00	L. 00.00
2	Construcción de un parque infantil	Infraestructura	Las Marías II, La Unión	187				x			L. 650,000.00	L. 00.00
3	Construcción de aula computarizada para escolares	Infraestructura	La Unión	111			x				L. 1000,000.00	L. 00.00

TEMATICA: Grupos Vulnerables Juventud												
PRIORIDAD	NOMBRE DEL PROYECTO	SECTOR DE DEARROLLO	COMUNIDADES	# DE BENEFICIARIOS	AÑO DE EJECUCION						COSTO APROXIMADO	APORTE COMUNITARIOS
					22	23	24	25	26	27		
1	Crear talleres de oficio carpintería, soldadura, Electricista, barbería Etc.	Social	Las Marías II, El Porvenir, El Roble	247	x	x					L. 100,000.00	L. 5,000.00
2	Ampliación y remodelación de campo de futbol	Infraestructura	Las Marías II, La unión	187			x			x	L. 350,000.00	L. 2,000.00
3	Charlas para la prevención de la drogadicción	Social	Las Marías I, Las Marías II,	303	x						L. 00.00	L. 00.00

TEMATICA: Grupos vulnerables Mujeres												
PRIORIDAD	NOMBRE DEL PROYECTO	SECTOR DE DEARROLLO	COMUNIDADES	# DE BENEFICIARIOS	AÑO DE EJECUCION						COSTO APROXIMADO	APORTE COMUNITARIOS
					22	23	24	25	26	27		
1	Crear microempresas de sastrería, panadería, Etc.	Social	Las Marías I, Las Marías II, El Roble, El porvenir La unión	571	x	x	x				L. 170,000.00	L. 10,000.00
2	Brindar charlas para motivar a las mujeres en aspectos sociales	Social	Las Marías I, El Porvenir, El Roble	370		x					L.00.00	L.00.00
3	Construcción de caseta para microempresa	Infraestructura	La unión	111	x						L. 100,000.00	L. 5,000.00

TEMATICA: Grupos vulnerables tercera edad													
PRIORIDAD	NOMBRE DEL PROYECTO	SECTOR DE DEARROLLO	COMUNIDADES	# DE BENEFIC .	AÑO DE EJECUCION						COSTO APROXIMADO	APORTE COMUNITARIO S	
					22	23	24	25	26	27			
1	Gestionar el bono solidario	Social	Las Marías I, Las Marías II, El Porvenir, El Roble, La unión	571	x	x						L. 200,000.00	L. 00.00
2	Crear programas de atención comunitaria	Social	El porvenir	81		x						L. 10,000.00	L. 00.00
3	Apoyo institucional para el adulto mayor	Social	La unión El Roble	187		x						L. 40,000.00	L. 00.00

TEMATICA: Vivienda													
PRIORIDAD	NOMBRE DEL PROYECTO	SECTOR DE DEARROLLO	COMUNIDADES	# DE BENEFIC .	AÑO DE EJECUCION						COSTO APROXIMADO	APORTE COMUNITARIO S	
					22	23	24	25	26	27			
1	Mejoramiento de viviendas	Infraestructura	Las Marías I, Las Marías II, El Porvenir, El Roble, La unión	571	x	x						L. 500,000.00	L. 2,000.00
2	Proyecto repello de viviendas	Infraestructura	Las Marías II, El porvenir, El Roble	247			x					L. 75,000.00	L. 10,000.00

TEMATICA: Agua y saneamiento												
PRIORIDAD	NOMBRE DEL PROYECTO	SECTOR DE DEARROLLO	COMUNIDADES	# DE BENEFICIARIOS	AÑO DE EJECUCION						COSTO APROXIMADO	APORTE COMUNITARIOS
					22	23	24	25	26	27		
1	Compra de una fuente de agua	Infraestructura	Las Marías I, Las Marías II, El porvenir	384	x	x					L. 1,100,000.00	L. 50,000.00
2	Ampliación del proyecto de agua	Infraestructura	Las Marías I, La unión	324	x	x					L. 11,500.00	L. 2,000.00
3	Compra de terreno para reforestar la cuenca de agua	Infraestructura	La unión, El roble	187		x					L. 500,000.00	L. 3,000.00
4	Construir excavaciones para recolectar la basura	Infraestructura	Las Marías II, El porvenir	171	x						L. 20,000.00	L. 1,000.00
5	Tratamiento del agua	Ambiental	Las Marías II, El roble	166	x						L. 7,000.00	L. 00.00
6	Aseo permanente en la fuente de agua	Ambiental	Las Marías I, El Roble	303	x						L. 8,000.00	L. 00.00

TEMATICA: Economía												
PRIORIDAD	NOMBRE DEL PROYECTO	SECTOR DE DEARROLLO	COMUNIDADES	# DE BENEFICIARIOS	AÑO DE EJECUCION						COSTO APROXIMADO	APORTE COMUNITARIOS
					22	23	24	25	26	27		
1	Generar fuentes de empleo con una mejor remuneración	Social	Las Marías II, El roble, El porvenir, La unión	358	x	x	x				L. 170,000.00	L. 00.00
2	Planificar para generar ingresos	Social	El porvenir	81	x						L. 00.00	L. 00.00
4	Crear programas de desarrollo productivo	Productivo	Las Marías I, El Roble	289		x					L. 30,000.00	L. 5,000.00
5	Implementar áreas de producción	Productivo	Las Marías I, El Roble	289	x						L. 20,000.00	L. 2,000.00

6	Mejorar la variedad de semilla	Productivo	El roble, Las Marías II	166		x						L. 5,000.00	L. 00.00
---	--------------------------------	------------	-------------------------	-----	--	---	--	--	--	--	--	-------------	----------

TEMATICA: Seguridad alimentaria													
PRIORIDAD	NOMBRE DEL PROYECTO	SECTOR DE DEARROLLO	COMUNIDADES	# DE BENEFICIARIOS	AÑO DE EJECUCION						COSTO APROXIMADO	APORTE COMUNITARIOS	
					22	23	24	25	26	27			
1	Apoyo a la producción agrícola	Productivo	Las Marías I, Las Marías II, El Roble,	379	x	x						L. 60,000.00	L. 5,000.00
2	Plan de desarrollo productivo permanente	Productivo	La unión, El Roble	187	x			x				L. 200,000.00	L. 10,000.00
3	Implementar huertos familiares	Productivo	El Porvenir, El Roble, Las Marías II	157	x	x		x				L. 10,600.00	L. 2,000.00
4	Diversificar cultivos	Productivo	El porvenir, El Roble	157	x		x					L. 15,000.00	L. 00.00
5	Ampliación del sistema de riego	Infraestructura	La unión, El Roble	187		x						L. 1,500.00	L. 00.00
6	Gestionar apoyo para un proyecto avícola	Productivo	Las Marías II	90	x							L. 10,000	L. 2,000.00
7	Apoyo técnico para mejorar la parcela, hacer foliares orgánicos barreras vivas	Productivo	El Porvenir, El porvenir	157	x		x					L. 50.000.00	L. 3,000.00

TEMATICA: Tierra												
PRIORIDAD	NOMBRE DEL PROYECTO	SECTOR DE DEARROLLO	COMUNIDADES	# DE BENEFICI.	AÑO DE EJECUCION						COSTO APROXIMADO	APORTE COMUNITARIOS
					22	23	24	25	26	27		
1	Apoyo económico por otras instituciones	Social	El porvenir, El Roble	157	x	x					L. 50,000.00	L. 00.00
2	Concientizar a la comunidad que trabajen la tierra propia	Productivo	El Roble, Las Marías II	166	x						L. 00.00	L. 00.00
3	Sostenibilidad y desarrollo de la comunidad	Social	La unión	111		x					L.10,000.00	L. 00.00
4	Gestionar apoyo para le capital semilla	Productivo	Las Marías II	90		x					L. 8,000.00	L. 00.00
5	Mejorar técnicas en la producción	Productivo	El porvenir	81	x						L. 00.00	L. 00.00

TEMATICA: Participación												
PRIORIDAD	NOMBRE DEL PROYECTO	SECTOR DE DEARROLLO	COMUNIDADES	# DE BENEFICI.	AÑO DE EJECUCION						COSTO APROXIMADO	APORTE COMUNITARIOS
					22	23	24	25	26	27		
1	Brindar capacitaciones para la importancia del desarrollo local	Social	La unión, El roble	187	x						L. 2,000.00	L. 00.00
2	Crear estrategias para que las personas participen formar grupos	Social	Las Marías I, Las Marías II, El Porvenir El Roble	384	x						L. 00.00	L. 00.00
3	Compra de campo de futbol	Infraestructura	Las Marías I,	213	x						L. 1,500.00	L. 00.00
4	Generar procesos de desarrollo	Social	El porvenir	81	x						L. 00.00	L. 00.00

TEMATICA: Seguridad ciudadana													
PRIORIDAD	NOMBRE DEL PROYECTO	SECTOR DE DEARROLLO	COMUNIDADES	# DE BENEFICI.	AÑO DE EJECUCION						COSTO APROXIMADO	APORTE COMUNITARIOS	
					22	23	24	25	26	27			
1	Capacitación para la igualdad de genero	Social	El Roble, Las Marías II	166	x							L. 8,000.00	L. 00.00
2	Charlas sobre los derechos y deberes de las familias	Social	Las Marías II, El Roble, El porvenir	247	x	x						L. 8,000.00	L. 00.00
3	Crear programas con temas de derecho	Social	El porvenir	81	x							L. 8,000.00	L. 00.00

TEMATICA: Infraestructura social													
PRIORIDAD	NOMBRE DEL PROYECTO	SECTOR DE DEARROLLO	COMUNIDADES	# DE BENEFICI.	AÑO DE EJECUCION						COSTO APROXIMADO	APORTE COMUNITARIOS	
					22	23	24	25	26	27			
1	Mantenimiento de carreteras	Infraestructura	Las Marías I, Las Marías II, La unión, El porvenir, El Roble	571	x							L. 1,000,000.00	L. 00.00
2	Construcción de casa comunal	Infraestructura	Las Marías II, El porvenir	171		x						L. 180,000.00	L. 00.00
3	Construcción de proyecto de electrificación	Infraestructura	El Roble, Las Marías II	166	x							L. 1,000.000.00	L. 100,000.00
4	Construcción de tanques para bombeo de agua	Infraestructura	El porvenir, Las Marías II	171	x							L. 200,000.00	L. 10,000.00
5	Construcción de casa de oración	Infraestructura	La Unión	111	x							L. 500,000.00	L. 10,000.00
6	Construcción de un kínder	Infraestructura	La Unión, El Roble	201				x				L. 200,000.00	L. 00.00

7	Construcción de una escuela	Infraestructura	El Roble	76		x					L. 250,000.00	L. 00.00
8	Construcción de una caseta en el desvió	Infraestructura	La Unión	111			x				L. 25,000.00	L. 00.00
9	Construcción de cerca perimetral	Infraestructura	La unión	111		x					L. 150,000.00	L. 00.00
10	Mejoramiento de casa comunal, cancha sintética,	Infraestructura	Las Marías I	213	x						L. 20,000.00	L. 00.00
11	Plan de estudio de electrificación	Infraestructura	El Porvenir	81	x						L.10,000.00	L.10,000.00

Zona #4

Plan Zona de Desarrollo Territorial

Departamento: **La Paz** Municipio: **Cabañas** Zona: **#4 Media** Lugar: **El Bailadero, Cabañas, La Paz.**

Comunidades:

Cabañas Centro
Col. Brisas del Campo
Los Planes
Piedra Parada
Tierra Colorada
Agua Sarca

TEMATICA: Ordenamiento Territorial													
PRIORIDAD	NOMBRE DEL PROYECTO	SECTOR DE DEARROLLO	COMUNIDADES	# DE BENEFICIARIOS	AÑO DE EJECUCION						COSTO APROXIMADO	APORTE COMUNITARIOS	
					22	23	24	25	26	27			
1	Definir los límites territoriales del casco urbano	Social	Cabañas, Brisas del campo	217	x	x						L. 100,000.00	L. 00.00
2	Limitación de la comunidad	Social	Tierra colorada, Agua zarca	288	x							L. 60,000.00	L. 00.00
3	Ordenamiento de construcción de viviendas	Infraestructura	Tierra Colorada	129	x							L. 00.00	L.00.00
4	Construcción del sistema de aguas pluviales	Ambiental	Brisas del campo	49	x	x						L. 300,000.00	L. 10,000.00
5	Construcción de un parque para la recreación	Infraestructura	Brisas del campo	49			x					L. 500,000.00	L.00.00
6	Construcción de un parque vehicular y señalización vial	Infraestructura	Brisas del campo	49				x				L. 100,000.00	L. 00.00
7	Construcción de muros de retención en zonas inestables	Infraestructura	Brisas del campo	49					x			L. 100,000.00	L. 00.00

TEMATICA: Salud y Nutrición													
PRIORIDAD	NOMBRE DEL PROYECTO	SECTOR DE DEARROLLO	COMUNIDADES	# DE BENEFICIARIOS	AÑO DE EJECUCION						COSTO APROXIMADO	APORTE COMUNITARIOS	
					22	23	24	25	26	27			
1	Campañas de salud preventiva	Social	Cabañas, Brisas del campo, Agua zarca, Los planes	680	x	x	x					L. 25,000.00	L. 00.00
2	Dotación de filtros para purificación de agua de las viviendas	Ambiental	Brisas del campo	49	x							L.50,000	L.00.00

3	Fumigación contra los sancudos	Ambiental	Brisas del campo, Agua zarca, Los Planes, Piedra parada	660	x	x	x	x	x	x	L.50,000.00	L. 00.00
4	Centros de ayuda para niños con desnutrición	Social	Tierra colorada, Los Planes	439	x						L.55.000.00	L.00.00
5	Instalar un sésamo comunitario	Infraestructura	Piedra Parada	400	x	x					L. 50,000.00	L.00.00
6	Implementar botiquín comunitario	Social	Piedra parada, tierra colorada, Agua zarca	430	x						L. 50,000.00	L. 50,000.00
7	Implementar huerto familiar	Productivo	Piedra parada	148		x	x				L.5,000.00	L.500.00
8	Apoyo para instalar un materno en el municipio	Social	Cabañas, Brisas del campo, agua zarca, Los planes, Tierra colorada, Piedra parada	957	x	x	x				L. 100,000.00	L. 00.00
9	Vigilancia nutricional de los niños	Social	Tierra Colorada, Los Planes	436	x	x	x	x	x	x	L.5,000.00	L.00.00

TEMATICA: Educación												
PRIORIDAD	NOMBRE DEL PROYECTO	SECTOR DE DEARROLLO	COMUNIDADES	# DE BENEFICI.	AÑO DE EJECUCION						COSTO APROXIMADO	APORTE COMUNITARIOS
					22	23	24	25	26	27		
1	Continuidad a los talleres de capacitación atreves de INFOP	Social	Cabañas	168	x	x					L. 50,000.00	L. 00.00
2	Dotación de becas para los estudiantes	Social	Cabañas, Brisas del campo, Piedra parada, Agua zarca, Los planes	828	x	x	x	x			L. 300,000.00	L. 00.00
3	Dotación de kits para los alumnos	Social	Los planes, Brisas del campo	359	x	x	x	x			L. 80.000.00	L.00.00
4	Dotación de material didáctico	Social	Cabañas, Piedra parada, Agua zarca	469	x	x					L. 230,000.00	L.50,000.00
5	Implementar talleres de formación para el desarrollo de capacidades artísticas cursos vocacionales	Social	Agua zarca, Los Planes Brisas del campo	202	x	x					L.150,000.00	L.00.00
6	Asignar un maestro para la educación primaria	Social	Tierra colorada	129	x						L. 100,000.00	L. 00.00
7	Instalación de biblioteca publica	Social	Brisas del campo	49	x	X					L. 100,000.00	L. 00.00
8	Crear programas de alfabetización a distancia	Social	Agua zarca Piedra parada	153	x	X					L.270,000.00	L.00.00
9	Cumplir con la ley de obligatoriedad que los niños asistan a los C. E	Social	Cabañas, Agua zarca, Los planes Tierra	918	x						L.00.00	L.00.00

			colorada, Piedra parada									
--	--	--	----------------------------	--	--	--	--	--	--	--	--	--

TEMATICA: Recursos Naturales y ambiente												
PRIORIDAD	NOMBRE DEL PROYECTO	SECTOR DE DEARROLLO	COMUNIDADES	# DE BENEFICI.	AÑO DE EJECUCION						COSTO APROXIMADO	APORTE COMUNITARIOS
					22	23	24	25	26	27		
1	Elaboración de un plan forestal ornamentales y maderables	Ambiental	Cabañas, Brisas del campo, agua zarca, Tierra colorada, Piedra parada	647	x	x	x	x			L. 75,000.00	L. 1,500.00
2	Organizarse para campañas de limpieza en la comunidad	Ambiental	Cabañas, Piedra parada	316	x	x					L. 6,000.00	L.00.00
3	Mantenimiento y reconstrucción de eco fogones	Ambiental	Los Planes, Tierra colorada	439	x	x	x				L.80,000.00	L. 5,000.00
4	Aplicar leyes para la protección de la vida silvestre	Ambiental	Cabañas, Los Planes, Agua zarca	631	x	x	x	x			L.00.00	L.00.00
5	Construcción de planta de tratamiento de aguas residuales	Ambiental	Brisas del campo	49	x						L. 100,000.00	L.00.00
6	Construcción de sanitarios para uso público en el estadio	Infraestructura	Brisas del campo	49	x						L. 50,000.00	L. 50,000.00
7	Capacitación sobre la vida silvestre	Ambiental	Tierra colorada,	636	x	x					L.12,835.000.00	L.00.00

			Los planes Brisas del campo Piedra parada									
8	Crear áreas protegidas en el ambiente	Ambiental	Agua zarca, Los planes	463	x		x	x			L. 100,000.00	L. 00.00
9	Barreras vivas y plan de ordenamiento	Ambiental	Los planes, Agua zarca	463		x					L.00.00	L.00.00

TEMATICA: Grupos vulnerables Mujeres y tercera edad												
PRIORIDAD	NOMBRE DEL PROYECTO	SECTOR DE DEARROLLO	COMUNIDADES	# DE BENEFICIARIOS	AÑO DE EJECUCION						COSTO APROXIMADO	APORTE COMUNITARIOS
					22	23	24	25	26	27		
1	Crear talleres de capacitación de emprendedurismo en oficios y manualidades etc.	Social	Cabañas, Brisas del campo, agua zarca, Los planes, Piedra parada	828	x	x					L. 315,000.00	L. 00.00
2	Visitas permanentes del personal de salud para el control de personas vulnerables	Social	Cabañas, Brisas del campo, Tierra colorada	346	x	x	x	x			L.25,000.00	L.00.00
3	Capacitación empresarial y otros temas	Social	Cabañas, Los Planes, Agua zarca,	631	x	x					L.15,000.00	L.00.00
4	Gestión de bono y atención médica a la tercera edad	Social	Los planes, tierra colorada	439	x	x	x	x	x		L.150,000.00	L.00.00
5	Centros de atención psicológica	Social	Piedra parada	148					x		L.50,000.00	L.00.00
6	Centros de atención general	Social	Piedra parada	148					x		L.25,000.00	L.00.00

7	Centros de atención exclusiva	Social	Los planes, Agua zarca	463				x			L.200.000.00	L.00.00
8	Construcción de un asilo gubernamental	Social	Piedra parada	148				x			L. 200,000.00	L. 00.00
9	Apoyo con alimentación a la tercera edad	Social	Tierra colorada	129	x						L.50,000.00	L.00.00
10	Gestionar más apoyo para el centro de atención al adulto mayor	Social	Cabañas, agua zarca	321	x	x					L.230,000.00	L.00.00
11	Gestión de apoyo a personas con discapacidad	Social	Cabañas, Los planes,	478	x	x	x	x	x		L.100,000.00	L.00.00

TEMATICA: Vivienda												
PRIORIDAD	NOMBRE DEL PROYECTO	SECTOR DE DEARROLLO	COMUNIDADES	# DE BENEFIC.	AÑO DE EJECUCION						COSTO APROXIMADO	APORTE COMUNITARIOS
					22	23	24	25	26	27		
1	Apoyo y mejoramiento de construcción de viviendas	Infraestructura	Cabañas, Brisas del campo, agua zarca, Los planes, Piedra parada, Tierra colorada	957	x	x	x	x	x		L. 865.000.00	L. 00.00
2	Ampliación del sistema de electrificación y alumbrado publico	Infraestructura	Brisas del campo, Agua zarca	202		x					L.80,000.00	L.00.00
3	Ampliar caminos de herradura	Infraestructura	Piedra parada	148	x	x					L.2,000.00	L.00.00
4	Ampliación de viviendas	Infraestructura	Los planes, Agua zarca	463	x	x	x	x	x		L.250,000.00	L.00.00
5	Construcción de viviendas dignas y servicios completos	Infraestructura	Los planes	310	x	x	x	x	x		L.50,000.00	L.00.00

TEMATICA: Agua y saneamiento												
PRIORIDAD	NOMBRE DEL PROYECTO	SECTOR DE DEARROLLO	COMUNIDADES	# DE BENEFICI.	AÑO DE EJECUCION						COSTO APROXIMADO	APORTE COMUNITARIOS
					22	23	24	25	26	27		
1	Ampliación del proyecto de agua	Infraestructura	Los planes, Piedra parada Tierra colorada	587	x	x		x			L. 1,950,000.00	L. 100,000.00
2	Organizar campañas de limpieza en la comunidad y uso reciclaje instalando basureros	Ambiental	Cabañas, Piedra parada, Agua zarca, Los planes, Brisas del campo	660	x	x	x	x	x		L.260,000.00	L.00.00
3	Mejoramiento de laguna de oxidación de aguas negras	Ambiental	Cabañas,	168	x						L.20,000.00	L.00.00
4	Conexión de alcantarillado de las viviendas posibles	Infraestructura	Cabañas	168		x					L.50,000.00	L.00.00
5	Construcción de relleno sanitario	Infraestructura	Cabañas, Agua zarca	321		x					L.330,000.00	L.00.00
6	Mejoramiento de tanques de almacenamiento de agua instalación de clorador	Infraestructura	Brisas del campo	49	x						L.150,000.00	L.00.00
7	Programa de monitoreo constante para el control de calle del uso inadecuado del agua	Infraestructura	Brisas del campo	49	x						L.10.000.00	L.00.00
8	Construcción de pilas y letrinas	Infraestructura	Agua zarca	153		x					L. 200,000.00	L. 00.00
9	Comité de saneamiento	Social	Agua zarca	153	x						L.00.00	L.00.00
10	Construcción de resumideros en las viviendas	Infraestructura	agua zarca	153			x				L.30,000.00	L.00.00
11	Crear un plan de control de los perros que deambulan en la calle	Social	Cabañas,	168	x						L.00.00	L.00.00

TEMATICA: Economía												
PRIORIDAD	NOMBRE DEL PROYECTO	SECTOR DE DEARROLLO	COMUNIDADES	# DE BENEFICI.	AÑO DE EJECUCION						COSTO APROXIMADO	APOORTE COMUNITARIOS
					22	23	24	25	26	27		
1	Organizaciones que generen empleo	Social	Cabañas, Los planes, Piedra parada	626	x	x	x				L. 300,000.00	L.000.00
2	Implementar industrialización de productos lácteos	Productivo	Cabañas, Brisas del campo, Agua zarca	370	x	x					L.105,000.00	L.00.00
3	Apoyo a microempresarios productores, ganaderos, artesanos etc.	Productivo	Brisas del campo, Los planes	359	x						L.330,000.00	L.00.00
4	Construcción de locales para negocio	Infraestructura	Brisas del campo	49	x	x					L.500,000.00	L.00.00
5	Activar el granero municipal para comercializar granos básicos e insumos agrícolas	Productivo	Cabañas, Brisas del campo, Los planes, Agua zarca, Tierra colorada, piedra parada	957	x						L.100,000.00	L.00.00
6	Construcción de viveros y contratación a viveristas	Ambiental	Brisas del campo	49	x	x					L.00.00	L.00.00
7	Diversificación de cultivos	Productivo	Piedra parada	148			x				L.3.000.00	L.00.00
8	Capacitación familiar y las autoridades que se involucren	Social	Tierra colorada	129	x						L.15,000.00	L. 00.00
9	Caja de ahorro y crédito en la comunidad	Social	Agua zarca	153		x					L.200,000.00	L.00.00
10	Cooperativa de café	Productivo	agua zarca	153			x				L.70,000.00	L.00.00

11	Alfarería construcción de teja y ladrillo	Productivo	Agua zarca	153					x			L.20,000.00	L.00.00
----	---	------------	------------	-----	--	--	--	--	---	--	--	-------------	---------

TEMATICA: Seguridad alimentaria

PRIORIDAD	NOMBRE DEL PROYECTO	SECTOR DE DEARROLLO	COMUNIDADES	# DE BENEFICI.	AÑO DE EJECUCION						COSTO APROXIMADO	APORTE COMUNITARIOS
					22	23	24	25	26	27		
1	Apoyo técnico y financiero para productores agrícolas	Productivo	Los planes, Piedra parada, Tierra colorada	611	x	x					L. 75,000.00	L.00.00
2	Fortalecer la diversificación de cultivos	Productivo	Cabañas, Brisas del campo, Agua zarca	370			x				L.10,000.00	L.00.00
3	Gestionar apoyo de insumos semillas, herramientas para implementar huertos familiares	Productivo	Los planes, Cabañas Brisas del campo,	527	x	x	x	x	x		L.110,000.00	L.00.00
4	Construcción de edificios para negocios	Infraestructura	Cabañas, Brisas del campo	217	x	x					L.500,000.00	L.00.00
5	Implementación de equipo técnico agropecuario	Social	Cabañas, Brisas del campo, Los planes, Agua zarca, Tierra colorada, piedra parada	957		x	x				L.50,000.00	L.00.00
6	Implementar proyectos avícolas granjas, peceras, etc.	Productivo	Piedra parada, Tierra colorada	200	x						L.55,000.00	L.00.00
7	Implementación de parcelas agrícolas	Productivo	Los planes, Tierra colorada Piedra parada	587	x	x	x	x	x		L.100,000.00	L.00.00

8	Implementación de tiendas para BANASUPRO	Productivo	Cabañas, Brisas del campo,	217	x						L200,000.00	L. 00.00
9	Capacitar a la comunidad para participar en actividades del día de comercio	Social	Cabañas, Brisas del campo, Los planes	527	x	x					L.15,000.00	L.00.00
10	Producir abono orgánico	Productivo	Tierra colorada, Piedra parada agua zarca	431	x						L.100,000.00	L.00.00
11	Mantenimiento del sistema de riego	Productivo	Los planes, Agua zarca	463		x					L.100,000.00	L.00.00

TEMATICA: Tierra												
PRIORIDAD	NOMBRE DEL PROYECTO	SECTOR DE DEARROLLO	COMUNIDADES	# DE BENEFICI.	AÑO DE EJECUCION						COSTO APROXIMADO	APORTE COMUNITARIOS
					22	23	24	25	26	27		
1	Legalizar las propiedades de manera confiable	Social	Cabañas, Agua zarca	321	x	x					L.300,000.00	L.00.00
2	Organización agrícola para análisis de suelo	Productivo	Los planes, tierra colorada, Piedra parada	587	x	x					L.60,000.00	L.00.00
3	Compra de terreno en la parte alta de la fuente de agua para reforestar	Ambiental	Cabañas Brisas del campo,	217	x	x					L.500,000.00	L.00.00
4	Asignar asistencia técnica a las personas que se dedican a la producción agrícola	Productivo	Brisas del campo, Los planes	359	x	x	x	x			L.150,000.00	L.00.00
5	Reforestar con barreras vivas	Ambiental	Los planes, Agua zarca, ,	463	x		x				L.00.00	L.00.00
6	Capacitar a la población en diferentes temas de desarrollo económico	Social	Piedra parada, Agua zarca	301		x					L.00.00	L.00.00

7	Asignación de lotes comunales para la construcción de edificios comunitarios	Infraestructura	Cabañas, Brisas del campo	217	x	x						L.100,000.00	L.00.00
---	--	-----------------	---------------------------	-----	---	---	--	--	--	--	--	--------------	---------

TEMATICA: Participación													
PRIORIDAD	NOMBRE DEL PROYECTO	SECTOR DE DEARROLLO	COMUNIDADES	# DE BENEFICI.	AÑO DE EJECUCION						COSTO APROXIMADO	APORTE COMUNITARIOS	
					22	23	24	25	26	27			
1	Capacitaciones motivacionales en la comunidad	Social	Los planes, Piedra parada, Tierra colorada, Agua zarca	764	x	x	x					L.10,000.00	L.00.00
2	Capacitaciones sobre la equidad de genero	Social	Los planes, Agua zarca	463		x						L.35,000.00	L.00.00
3	Promover la organización y funcionalidad del patronato	Social	Cabañas	168	x							L.00.00	L.00.00
4	Generar fuentes de empleo y proporcionar proyectos productivos	Productivo	Cabañas, Brisas del campo, Tierra colorada	346	x							L.1,120,000.00	L.00.00
5	Asignar proyectos de acuerdos a las necesidades de las familias en la comunidad	Social	Brisas del campo,	49	x	x	x	x				L.100,000.00	L.00.00
6	Asignación de personal responsable para el uso del estadio	Social	Cabañas, Brisas del campo	217	x							L.50,000.00	L.00.00
7	Fortalecimientos organizacional del patronato	Social	Los planes	310	x	x	x	x	x			L.5,000.00	L.00.00

TEMATICA: Seguridad Ciudadana

PRIORIDAD	NOMBRE DEL PROYECTO	SECTOR DE DEARROLLO	COMUNIDADES	# DE BENEFICIARIOS	AÑO DE EJECUCION						COSTO APROXIMADO	APORTE COMUNITARIOS
					22	23	24	25	26	27		
1	Organización mesa ciudadana	Social	Los planes, Agua zarca	463	x	x	x				L.10,000.00	L.00.00
2	Impartir capacitaciones para tratar temas sobre los deberes y derechos de la mujer	Social	Tierra colorada, Agua zarca	282	x	x					L.12,000.00	L.00.00
3	Organización de la sociedad civil	Social	Cabañas, Brisas del campo	217		x					L.00.00	L.00.00
4	Prohibición de instalación puestos de venta de bebidas alcohólicas	Social	Los planes, Brisas del campo,	359	x	x					L.00.00	L.00.00
5	Organización de alcoholistas anónimos	Social	Tierra colorada, piedra parada	277	x						L. 00.00	L.00.00
6	Capacitaciones sobre prevenciones de la violencia	Social	Los planes	310	x	x					L.5,000.00	L.00.00
7	Gestión de atención psicológica	Social	Los planes	310	x	x	x	x	x		L.5,000.00	L.00.00
8	Mejoramiento de iluminación pública	Infraestructura	Los planes	310		x					L.100,000.00	L.00.00

TEMATICA: Infraestructura Social

PRIORIDAD	NOMBRE DEL PROYECTO	SECTOR DE DEARROLLO	COMUNIDADES	# DE BENEFICIARIOS	AÑO DE EJECUCION						COSTO APROXIMADO	APORTE COMUNITARIOS
					22	23	24	25	26	27		
1	Adecuación y ampliación y mejoramiento del sistema de energía eléctrica	Infraestructura	Cabañas	168	x	x					L.50,000.00	L.00.00

2	Pavimentación de carreteras	Infraestructura	Brisas del campo, Los planes	527	x	x	x				L.2,000,000.00	L.00.00
3	Mantenimiento y construcción de edificios públicos	Infraestructura	Cabañas, Brisas del campo, Los planes	527	x	x					L.550,000.00	L.00.00
4	Construcción de un parque recreativo	Infraestructura	Agua zarca, Los planes	463					x		L.750,000.00	L.00.00
5	Construcción de una cancha de fútbol	Infraestructura	Agua zarca,	153			x				L. 200,000.00	L.00.00
6	Construcción de salón para eventos	Infraestructura	Brisas del campo	310		x					L.400,000.00	L.00.00
7	Construcción de una casa comunal	Infraestructura	Tierra colorada	129	x						L.200,000.00	L.00.00
8	Solicitar apoyo para pintar la escuela, iglesia y casa comunal	Infraestructura	Agua zarca	153	X						L.10,000.00	L.00.00
9	Construcción de edificio moderno para alcaldía municipal	Infraestructura	Cabañas	163			x				L.300,000	L.00.00
10	Instalación de alumbrado en el estadio	Infraestructura	Cabañas, Brisas del campo	217	x						L.50,000.00	L.00.00
11	Construcción de escuela	Infraestructura	Piedra parada	148				x			L.200,000	L.00.00
12	Construcción de iglesia	Infraestructura	Piedra parada	148			x				L.200,000.00	L.00.00
13	Construcción de un kínder	Infraestructura	Tierra colorada, Piedra parada	277	x						L.300,000.00	L.00.00
14	Construcción de planta de tratamiento de aguas residuales	Infraestructura	Cabañas, Brisas del campo	217	x						L. 1,000,000.00	L.00.00
15	Adecuación de carretera exclusivamente para paso de peatones	Infraestructura	Cabañas, Brisas del campo, Los planes, Agua zarca, Tierra	957		x					L.100,000.00	L.00.00

			colorada, piedra parada									
16	Construcción de cocina escolar	Infraestructura	Tierra colorada	129	x						L.800,000.00	L.00.00
17	Transporte para el centro escolar	Infraestructura	Tierra colorada	129	x						L.350,000.00	L.00.00
18	Mejora y mantenimiento de los edificios comunitarios	Infraestructura	Los planes	310	x	x	x	x	x		L.300,000	L.00.00
19	Construcción de gradería y caseta de campo	Infraestructura	Los planes	310		x					L.10,000.00	L.00.00

TEMATICA: Turismo												
PRIORIDAD	NOMBRE DEL PROYECTO	SECTOR DE DEARROLLO	COMUNIDADES	# DE BENEFICI.	AÑO DE EJECUCION						COSTO APROXIMADO	APORTE COMUNITARIOS
					22	23	24	25	26	27		
1	Mantener atractivo el parque municipal	Infraestructura	Cabañas, Brisas del campo	216		x					L.30,000.00	L.00.00
2	Promover la creación del mapa turístico de cabañas	Infraestructura	Cabañas, Brisas del campo, Agua zarca	370	x	x					L.50,000,000.00	L.00.00
3	Identificación y adecuación de lugares turísticos	Infraestructura	Los planes, Tierra colorada, Agua zarca	592	x	x	x				L.110,000.00	L.00.00
4	Mejorar la posa de la flor y calles de acceso	Infraestructura	Cabañas, Brisas del campo, Agua zarca, Los planes, Tierra colorada,	496	x	x					L.230,000.00	L.00.00
5	Crear fincas eco turísticas	Ambiental	Los planes, Agua zarca,	463	x	x					L. 150,000.00	L.00.00
6	Instalación del sistema de iluminación en el estadio	Infraestructura	Brisas del campo	310	x						L.1,000,000.00	L.00.00

7	Construcción de oficina de turismo	Infraestructura	Cabañas, Brisas del campo, Agua zarca, Los planes, Tierra colorada, Piedra parada	957			x						L.60,000.00	L.00.00
8	Mantenimiento de la casa de cultura	Infraestructura	Cabañas	163	x	x							L.20,000.00	L.00.00
9	Instalación de servicios públicos	Infraestructura	Cabañas	163		x							L.80,000	L.4,000.00
10	Siembra de plantas ornamentales en áreas verde disponibles	Ambiental	Brisas del campo	49	x	x	x	x					L.10,000.00	L. 1,000.00

3.4 Plan de Inversión Multisectorial y Plurianual (PIMP)

Plan de Inversión Plurianual de Proyectos Sociales 2022-2027

PRI ORI DAD	ZO NA	NOMBRE DEL PROYECTO	SECTOR DE DESARROLLO	EJE TEMÁTICO	COMUNIDADES	# DE BENEF IC.	AÑO DE EJECUCIÓN						COSTO APROXIMADO	APORTE COMUNITARIO	
							22	23	24	25	26	27			
1	1	Delimitación de la comunidad	Social	Ordenamiento Territorial	Azacualpa, Lajitas, Valle Nuevo, La Joya, El Palmar y Los Pinos.	775		X	X	X				L. 100,000.00	L. 1,000.00
1	2	Definir los límites territoriales del casco urbano	Social	Ordenamiento Territorial	Cabañas, Brisas del campo	217	X	X						L. 100,000.00	L. 00.00
1	2	Limitación de la comunidad	Social	Ordenamiento Territorial	Tierra colorada, Agua zarca	288	X							L. 60,000.00	L. 00.00
1	1	Capacitar voluntarios de salud	Social	Salud y Nutrición	Azacualpa, Lajitas, Valle	775	X	X	X	X				L. 50,000.00	L. 1,000.00

					Nuevo, La Joya, El Palmar y Los Pinos.									
1	2	Capacitacion sobre evitar el embarazo en la adolescencia	Social	Salud y Nutrición	El Bailadero, El Cerrón, El Chapulín y Las Breas.	854	X	X	X	X	X	X	L. 50,000.00	L. 0.00
1	3	Implementar botiquín comunitario	Social	Salud y Nutrición	La Unión, El Roble, El porvenir, Las Marías II	358	X	X					L. 26,000.00	L. 3,000.00
1	4	Campañas de salud preventiva	Social	Salud y Nutrición	Cabañas, Brisas del campo, Agua zarca, Los planes	680	X	X	X				L. 25,000.00	L. 00.00
1	1	Becas para niños con bajos recursos económicos	Social	Educación	Azacualpa, Lajitas, Valle Nuevo, La Joya, El Palmar y Los Pinos.	775	X	X	X	X	X	X	L. 10,000.00	
1	2	Implementar becas a estudiantes.	Social	Educación	El Bailadero, El Cerrón, El Chapulín y Las Breas.	854	X	X	X	X	X	X	L. 300,000.00	L. 30,000.00
1	3	Solicitud de becas escolares	Social	Educación	Las Marías I, Las Marías II, El Roble, El Porvenir	460	X	X	X				L. 170,000.00	L. 00.00
1	4	Continuidad a los talleres de capacitación atreves de INFOP	Social	Educación	Cabañas	168	X	X					L. 50,000.00	L. 00.00
1	1	Proyecto de basureros.	Social	Recursos Naturales y ambiente	Azacualpa, Lajitas, Valle Nuevo, La Joya,	775		X					L. 50,000.00	

					El Palmar y Los Pinos.													
1	1	Charlas de Concientización a la niñez sobre la importancia de la educación.	Social	Grupos vulnerables Niñez	Azacualpa, Lajitas, Valle Nuevo, La Joya, El Palmar y Los Pinos.	400		X									L. 15,000.00	
1	2	Brindar charlas a padres sobre valores, derechos y deberes de la niñez.	Social	Grupos vulnerables Niñez	El Bailadero, El Cerrón, El Chapulín y Las Breas.	854	X										L. 10,000.00	L. 0.00
1	3	Brindar charlas para los derechos y deberes de la niñez	Social	Grupos vulnerables Niñez	Las Marías I, El Roble, El Porvenir	370	X	X									L. 6,000.00	L. 00.00
1	1	Crear microempresas con jóvenes	Social	Grupos vulnerables juventud	Azacualpa, Lajitas, Valle Nuevo, La Joya, El Palmar y Los Pinos	250	X										L. 200,000.00	
1	2	Implementar charlas a jóvenes sobre el alcoholismo y otros temas.	Social	Grupos vulnerables juventud	El Bailadero, El Cerrón, El Chapulín y Las Breas.	854	X										L. 10,000.00	L. 0.00
1	3	Crear talleres de oficio carpintería, soldadura, Electricista, barbería Etc.	Social	Grupos vulnerables juventud	Las Marías II, El Porvenir, El Roble	247	X	X									L. 100,000.00	L. 5,000.00
1	1	Formación de Microempresas con mujeres (Empleo para mujeres)	Social	Grupos vulnerables Mujer	Azacualpa, Lajitas, Valle Nuevo, La Joya, El Palmar y Los Pinos	225	X										L. 50,000.00	
1	3	Crear microempresas de sastrería, panadería, Etc.	Social	Grupos vulnerables Mujer	Las Marías I, Las Marías II, El Roble, El	571	X	X	X								L. 170,000.00	L. 10,000.00

					porvenir La unión												
1	4	Crear talleres de capacitación de emprendedurismo en oficios y manualidades etc.	Social	Grupos vulnerables Mujer	Cabañas, Brisas del campo, agua zarca, Los planes, Piedra parada	828	X	X								L. 315,000.00	L. 00.00
1	1	Ayudas con productos de la canasta básica.	Social	Grupos vulnerables Tercera Edad	Azacualpa, Lajitas, Valle Nuevo, La Joya, El Palmar y Los Pinos	70	X									L. 50,000.00	
1	2	Bono solidario al adulto mayor.	Social.	Grupos vulnerables Tercera Edad	El Bailadero, El Cerrón, El Chapulín y Las Breas.	150	X	X	X	X	X	X				L. 350,000.00	L. 0.00
1	3	Gestionar el bono solidario	Social	Grupos vulnerables Tercera Edad	Las Marías I, Las Marías II, El Porvenir, El Roble, La unión	571	X	X								L. 200,000.00	L. 00.00
1	4	Visitas permanentes del personal de salud para el control de personas vulnerables	Social	Grupos vulnerables Tercera Edad	Cabañas, Brisas del campo, Tierra colorada	346	X	X	X	X						L.25,000.00	L.00.00
1	1	Generar empleo.	Social.	Economía	El Bailadero, El Cerrón, El Chapulín y Las Breas.	854	X	X	X	X	X	X				L. 200,000.00	
1	3	Generar fuentes de empleo con una mejor remuneración	Social	Economía	Las Marías II, El roble, El porvenir, La unión	358	X	X	X							L. 170,000.00	L. 00.00

1	4	Organizaciones que generen empleo	Social	Economía	Cabañas, Los planes, Piedra parada	626	X	X	X					L. 300,000.00	L.000.00
1	1	Delimitación de la comunidad.	Social	Tierra	Lajitas, Valle Nuevo,	267		X						L. 500,000.00	L.00.00
1	3	Apoyo económico por otras instituciones no gubernamentales	Social	Tierra	El porvenir, El Roble	157	X	X						L. 50,000.00	L. 00.00
1	4	Legalizar las propiedades de manera confiable	Social	Tierra	Cabañas, Agua zarca	321	X	X						L.300,000.00	L.00.00
1	1	Charlas de Concientización y motivación a los hombres y mujeres sobre la importancia de la participación comunitaria.	Social	Participación	Lajitas, Valle Nuevo,	267		X						L. 16,000.00	L.00.00
1	2	Capacitaciones sobre la importancia de la participación ciudadana.	Social.	Participación	El Bailadero, El Cerrón, El Chapulín y Las Breas.	854	X							L. 10,000.00	L. 1,000.00
1	3	Brindar capacitaciones para la importancia del desarrollo local	Social	Participación	La unión, El roble	187	X							L. 2,000.00	L. 00.00
1	4	Capacitaciones motivacionales en la comunidad	Social	Participación	Los planes, Piedra parada, Tierra colorada, Agua zarca	764	X	X	X					L.10,000.00	L.00.00
1	1	Organizar comité de vigilancia ciudadana	Social	Seguridad Ciudadana	Lajitas, Valle Nuevo,	267	X							L. 2,000.00	L.00.00
1	2	Capacitaciones sobre alcoholismo.	Social.	Seguridad Ciudadana	El Bailadero, El Cerrón, El Chapulín y Las Breas.	854	X							L. 10,000.00	L. 1,000.00
1	3	Capacitación para la igualdad de genero	Social	Seguridad Ciudadana	El Roble, Las Marías II	166	X							L. 8,000.00	L. 00.00

1	4	Organización mesa ciudadana	Social	Seguridad Ciudadana	Los planes, Agua zarca	463	X	X	X					L.10,000.00	L.00.00
2	4	Limitación de la comunidad	Social	Ordenamiento Territorial	Tierra colorada, Agua zarca	288	X							L. 60,000.00	L. 00.00
2	3	Brindar Charlas para la prevención de enfermedades	Social	Salud y Nutrición	Las Marías II, El Roble, El Porvenir, La unión	358	X	X						L. 10,000.00	L.00.00
2	1	Vigilancia a centros educativos para el cumplimiento de los 200 días de clases.	Social	Educación	Azacualpa, Lajitas, Valle Nuevo, La Joya, El Palmar y Los Pinos.	775	X	X	X	X	X	X		L. 10,000.00	
2	3	Apoyo con implementos educativos	Social	Educación	Las Marías I, Las Marías II, El Porvenir, El Roble, La Unión	571	X	X						L. 50,000.00	L.2,000.00
2	4	Dotación de becas para los estudiantes	Social	Educación	Cabañas, Brisas del campo, Piedra parada, Agua zarca, Los planes	828	X	X	X	X				L. 300,000.00	L. 00.00
2	1	Construcción de áreas de recreación infantil.	Social	Grupos vulnerables niñez.	Azacualpa, Lajitas, Valle Nuevo, La Joya, El Palmar y Los Pinos	500			X					L. 300,000.00	
2	2	Construcción de un parque infantil.	Social	Grupos vulnerables niñez.	El Chapulín	146					X			L. 200,000.00	L. 2,000.00
2	3	Brindar charlas para motivar a las mujeres en aspectos sociales	Social	Grupos vulnerables niñez.	Las Marías I, El Porvenir, El Roble	370		X						L.10,000.00	L.00.00

2	1	Talleres de panadería y sastrería	Social	Grupos vulnerables juventud.	Azacualpa, Lajitas, Valle Nuevo, La Joya, El Palmar y Los Pinos	200	X				X					L. 50,000.00	
2	4	Capacitación empresarial y otros temas	Social	Grupos vulnerables juventud.	Cabañas, Los Planes, Agua zarca,	631	X	X								L.15,000.00	L.00.00
2	1	Asistencia médica al adulto mayor	Social	Grupos vulnerables Tercera Edad	Azacualpa, Lajitas, Valle Nuevo, La Joya, El Palmar y Los Pinos	70	X	X	X	X	X	X					
2	2	Asistencia médica domiciliar al adulto mayor.	Social	Grupos vulnerables Tercera Edad	El Bailadero, El Cerrón, El Chapulín y Las Breas.	100	X	X	X	X	X	X				L. 10,000.00	L. 0.00
2	3	Crear programas de atención comunitaria	Social	Grupos vulnerables Tercera Edad	El porvenir	81		X								L. 10,000.00	L. 00.00
2	4	Gestión de bono y atención médica a la tercera edad	Social	Grupos vulnerables Tercera Edad	Los planes, tierra colorada	439	X	X	X	X	X					L.150,000.00	L.00.00
2	3	Planificar para generar ingresos	Social	Economía	El porvenir	81	X									L. 15,000.00	L. 00.00
2	1	Capacitación sobre la importancia de participación ciudadana	Social	Participación	La Joya, Los Pinos	184	X	X	X	X	X	X				L. 17,000.00	L.00.00
2	2	Capacitación a mujeres sobre diferentes temas.	Social.	Participación	El Bailadero, El Cerrón, El Chapulín y Las Breas.	854	X									L. 10,000.00	L. 1,000.00

2	3	Crear estrategias para que las personas participen formar grupos	Social	Participación	Las Marías I, Las Marías II, El Porvenir El Roble	384	X							L. 1,000.00	L. 00.00
2	4	Capacitaciones sobre la equidad de genero	Social	Participación	Los planes, Agua zarca	463		X						L.35,000.00	L.00.00
2	1	Establecer un Puesto Militar o policial permanente.	Social	Seguridad Ciudadana	Azacualpa, Lajitas, Valle Nuevo, La Joya,	614	X	X	X	X				L. 180,000.00	L.00.00
2	2	Brindar Charlas sobre derechos humanos.	Social.	Seguridad Ciudadana	El Bailadero, El Cerrón, El Chapulín y Las Breas.	854	X							L. 10,000.00	L. 1,000.00
2	3	Charlas sobre los derechos y deberes de las familias	Social	Seguridad Ciudadana	Las Marías II, El Roble, El porvenir	247	X	X						L. 8,000.00	L. 00.00
2	4	Impartir capacitaciones para tratar temas sobre los deberes y derechos de la mujer	Social	Seguridad Ciudadana	Tierra colorada, Agua zarca	282	X	X						L.12,000.00	L.00.00
3	1	Incentivos económicos para voluntarios de salud	Social	Salud y Nutrición	Azacualpa, Lajitas, Valle Nuevo, La Joya, El Palmar y Los Pinos.	12	X	X	X	X	X	X		L. 12,000.00	
3	2	Charlas sobre la prevención de enfermedades	Social	Salud y Nutrición	El Bailadero, El Cerrón, El Chapulín y Las Breas.	854	X							L. 10,000.00	L. 0.00
3	3	Apoyo con alimentación para niños con desnutrición	Social	Salud y Nutrición	Las Marías I, Las Marías II, La Unión, El Porvenir	496		X	X					L.35,000.00	L.00.00

3	1	Capacitación sobre motivación a jóvenes a que continúen estudiando	Social	Educación	Azacualpa, Lajitas, Valle Nuevo, La Joya, El Palmar y Los Pinos.	775	X	X									L. 12,000.00	
3	2	Implementación de programas de alfabetización.	Social	Educación	El Bailadero, El Cerrón, El Chapulín y Las Breas.	854			X								L. 20,000.00	L. 0.00
3	3	Crear programas de clase a distancia	Social	Educación	Las Marías I, El Porvenir	294		X									L. 20,000.00	L. 2,000.00
3	4	Dotación de kits para los alumnos	Social	Educación	Los planes, Brisas del campo	359	X	X	X	X							L. 80,000.00	L.00.00
3	1	Ayuda con estufas de gas	Social	Recursos Naturales y Ambiente	Azacualpa, Lajitas, Valle Nuevo, La Joya, El Palmar y Los Pinos.	300								X			L. 50,000.00	
3	2	Elaborar un plan de manejo forestal	Social	Recursos Naturales y Ambiente	Las Marías II, El Porvenir	171	X										L. 5,000.00	L. 1,000.00
3	3	Crear un comité de vigilancia	Social	Recursos Naturales y Ambiente	Las Marías II, El Porvenir, El Roble, La Unión	358	X										L. 4,000.00	L. 1,000.00
3	4	Apoyo con producto de la canasta básica a la niñez menor de 5 años.	Social	Grupos Vulnerables Niñez	Azacualpa, Lajitas, Valle Nuevo, La Joya, El Palmar y Los Pinos	350					X						L.50,000.00	
3	2	Apoyo con becas escolares.	Social	Grupos Vulnerables Niñez	El Bailadero, El Cerrón, El Chapulín y Las Breas.	854	X	X	X	X	X	X					L. 100,000.00	L. 0.00

3	1	Talleres de carpintería, mecánica u otros	Social	Grupos Vulnerables Juventud	Azacualpa, Lajitas, Valle Nuevo, La Joya, El Palmar y Los Pinos	200	X				X			L. 50,000.00	
3	2	Programas y capacitación para la formación de jóvenes.	Social	Grupos Vulnerables Juventud	El Bailadero, El Cerrón, El Chapulín y Las Breas.	400	X							L. 8,000.00	L. 0.00
3	3	Charlas para la prevención de la drogadicción	Social	Grupos Vulnerables Juventud	Las Marías I, Las Marías II,	303	X							L. 10,000.00	L. 00.00
3	1	Capacitación a mujeres en temas de derechos de la mujer.	Social	Grupos Vulnerables Mujer	Azacualpa, Lajitas, Valle Nuevo, La Joya, El Palmar y Los Pinos	250				X				L. 15,000.00	
3	2	Capacitación sobre derechos de la mujer.	Social	Grupos Vulnerables Mujer	El Bailadero, El Cerrón, El Chapulín y Las Breas.	500	X							L. 50,000.00	L. 0.00
3	4	Centros de atención psicológica	Social	Grupos Vulnerables Mujer	Piedra parada	148						X		L.50,000.00	L.00.00
3	1	Casa especial para la atención del adulto mayor.	Social	Grupos Vulnerables Tercera Edad	Azacualpa, Lajitas, Valle Nuevo, La Joya, El Palmar y Los Pinos	70	X							L. 250,000.00	
3	2	Ayuda con víveres.	Social	Grupos Vulnerables Tercera Edad	El Bailadero, El Cerrón, El Chapulín y Las Breas.	100	X	X	X	X	X	X	X	L. 80,000.00	L. 0.00

3	3	Apoyo institucional para el adulto mayor	Social	Grupos Vulnerables Tercera Edad	La unión El Roble	187	X							L. 40,000.00	L. 00.00
3	4	Centros de atención general	Social	Grupos Vulnerables Tercera Edad	Piedra parada	148					X			L.25,000.00	L.00.00
3	4	Comité de saneamiento	Social	Agua y Saneamiento	Agua zarca	153	X							L.5,000.00	L.00.00
3	4	Capacitación familiar y las autoridades que se involucren	Social	Economía	Tierra colorada	129	X							L.15,000.00	L. 00.00
3	1	Crear micro empresas	Social	Seguridad Alimentaria	Los pinos, La Joya	184	X	X						L.650,000.00	L.10,000.00
3	4	Implementación de equipo técnico agropecuario	Social	Seguridad Alimentaria	Cabañas, Brisas del campo, Los planes, Agua zarca, Tierra colorada, piedra parada	957		X	X					L.50,000.00	L.00.00
3	1	Solicitar créditos a organizaciones no gubernamentales	Social	Tierra	Azacualpa, Lajitas, Valle Nuevo, La Joya, El Palmar y Los Pinos	450	X							L. 300,000.00	L.00.00
3	3	Sostenibilidad y desarrollo de la comunidad	Social	Tierra	La unión	111		X						L.10,000.00	L. 00.00
3	1	Capacitación y concientización a hombres a participar en las organizaciones.	Social	Participación	Azacualpa,	233	X	X	X	X	X	X		L. 10,000.00	L.00.00
3	2	Capacitaciones sobre la importancia de la participación ciudadana con equidad de género	Social.	Participación	El Bailadero, El Cerrón, El Chapulín y Las Breas.	854	X							L. 10,000.00	L. 1,000.00

3	3	Generar procesos de desarrollo	Social	Participación	El porvenir	81	X							L. 30,000.00	L. 00.00
3	4	Promover la organización y funcionalidad del patronato	Social	Participación	Cabañas	168	X							L. 5,000.00	L.00.00
3	1	Capacitación sobre ley de convivencia.	Social	Seguridad Ciudadana	Azacualpa, La Joya	347	X	X	X	X				L. 20,000.00	L.00.00
3	2	Charlas y capacitaciones sobre cómo mantener el orden público.	Social.	Seguridad Ciudadana	El Bailadero, El Cerrón, El Chapulín y Las Breas.	854	X							L. 10,000.00	L. 1,000.00
3	3	Crear programas con temas de derecho	Social	Seguridad Ciudadana	El porvenir	81	X							L. 8,000.00	L. 00.00
3	4	Organización de la sociedad civil	Social	Seguridad Ciudadana	Cabañas, Brisas del campo	217		X						L.6,000.00	L.00.00
4	1	Charlas a la población sobre salud e importancia de la educación y sobre el cuidado de los niños menores de 5 años.	Social.	Salud y Nutrición	Azacualpa, Lajitas, Valle Nuevo, La Joya, El Palmar y Los Pinos.	775	X	X	X	X	X			L. 30,000.00	
4	2	Charlas a madres sobre preparación de alimentos y aseo en el hogar.	Social	Salud y Nutrición	El Bailadero, El Cerrón, El Chapulín y Las Breas.	854						X		L. 15,000.00	L. 0.00
4	3	Generar charlas para el balanceo de alimentación	Social	Salud y Nutrición	Las Marías I, Las Marías II La Unión, El Roble	490		X						L.10,000.00	L.00.00
4	4	Centros de ayuda para niños con desnutrición	Social	Salud y Nutrición	Tierra colorada, Los Planes	439	X							L.55.000.00	L.00.00
4	1	Programas de alfabetización	Social	Educación	Azacualpa, Lajitas, Valle Nuevo, La Joya, El Palmar y Los Pinos.	775	X	X	X	X				L. 50,000.00	

4	2	Ayuda con material didáctico y un maestro permanente.	Social	Educación	Las Breas	70			X						L.10,000.00	L. 500.00
4	3	Crear proyectos de educación para estudiantes de escasos recursos	Social	Educación	Las Marías II, El Porvenir	294		X							L. 30,000.00	L. 00.00
4	4	Dotación de material didáctico	Social	Educación	Cabañas, Piedra parada, Agua zarca	469	X	X							L. 230,000.00	L.50,000.00
4	1	Realizar recreo vías.	Social	Grupo Vulnerable Niñez	Valle Nuevo	160	X								L.10,000.00	
4	1	Implementar becas a nivel universitario para jóvenes.	Social	Grupo Vulnerable Juventud	Azacualpa, Lajitas, Valle Nuevo, La Joya, El Palmar y Los Pinos	150		X							L. 100,000.00	
4	2	Construcción de una cancha sintética	Social	Grupo Vulnerable Juventud	El Chapulín.	450						X			L. 200,000.00	L. 2,000.00
4	1	Ayuda con víveres a madres solteras	Social	Grupo Vulnerable Mujer	Azacualpa, Lajitas, Valle Nuevo, La Joya, El Palmar y Los Pinos	100		X							L. 20,000.00	
4	1	Bono al adulto mayor.	Social	Grupo Vulnerable Tercera Edad	Azacualpa, Lajitas, Valle Nuevo, La Joya, El Palmar y Los Pinos	70	X	X	X	X	X	X			L. 150,000.00	
4	4	Centros de atención exclusiva	Social		Los planes, Agua zarca	463				X					L.200.000.00	L.00.00

4	4	Crear un plan de control de los perros que deambulan en la calle	Social	Agua y Saneamiento	Cabañas	168	X							L. 10,000.00	L.00.00
4	1	Desarrollo de capacidades o iniciativas individuales. (INFOP)	Social	Economía	Azacualpa, Lajitas, Valle Nuevo, La Joya, El Palmar y Los Pinos	250			X					L. 50,000.00	
4	2	Formar microempresas para generar empleo.	Social.	Economía	El Bailadero, El Cerrón, El Chapulín y Las Breas.	854		X						L. 50,000.00	L. 1,000.00
4	4	Caja de ahorro y crédito en la comunidad	Social	Economía	Agua zarca	153		X						L.200,000.00	L.00.00
4	4	Capacitar a la comunidad para participar en actividades del día de comercio	Social	Seguridad Alimentaria	Cabañas, Brisas del campo, Los planes	527	X	X						L.15,000.00	L.00.00
4	1	Construcción de tanques para almacenar agua	Social	Tierra	Los pinos	70		X						L.150,000.00	L.5,000.00
4	2	Legalización de terrenos	Social	Tierra	El Chapulín	200	X							L. 50,000.00	L. 5,000.00
4	4	Capacitar a la población en diferentes temas de desarrollo económico	Social	Tierra	Piedra parada, Agua zarca	301		X						L.10,000.00	L.00.00
4	1	Charlas para Motivar a las mujeres a participar en organizaciones	Social	Participación	Azacualpa, Lajitas, Valle Nuevo, La Joya,	614	X							L. 5,000.00	L.00.00
4	2	Capacitacion a jóvenes.	Social.	Participación	El Bailadero, El Cerrón, El Chapulín y Las Breas.	350	X							L. 10,000.00	L. 1,000.00
4	4	Asignar proyectos de acuerdos a las necesidades	Social	Participación	Brisas del campo	49	X	X	X	X				L.100,000.00	L.00.00

		de las familias en la comunidad															
4	1	Capacitación a cerca de la temática.	Social	Seguridad Ciudadana	Azacualpa, Lajitas, Valle Nuevo, La Joya,	614	X									L. 3,000.00	L.00.00
4	4	Prohibición de instalación puestos de venta de bebidas alcohólicas	Social	Seguridad Ciudadana	Los planes, Brisas del campo.	359	X	X								L.00.00	L.00.00
5	1	Capacitación a las madres en prevención de IRAS	Social	Salud y Nutrición	Azacualpa, Lajitas, Valle Nuevo, La Joya, El Palmar y Los Pinos.	775	X	X	X	X						L. 10,000.00	
5	2	Implementar el parto institucional.	Social	Salud y Nutrición	El Bailadero, El Cerrón, El Chapulín y Las Breas.	854	X	X	X	X	X	X			Gestionarlo		
5	4	Implementar botiquín comunitario	Social	Salud y Nutrición	Piedra parada, tierra colorada, Agua zarca	430	X									L. 50,000.00	L. 5,000.00
5	1	Programa de alfabetización por radio o clases a distancia.	Social	Educación	El Bailadero, El Cerrón, El Chapulín y Las Breas.	854						X				L. 10,000.00	L. 0.00
5	4	Implementar talleres de formación para el desarrollo de capacidades artísticas cursos vocacionales	Social	Educación	Agua zarca, Los Planes Brisas del campo	202	X	X								L.150,000.00	L.00.00
5	2	Construcción de un área de recreación.	Social	Grupos Vulnerables Juventud	Las Breas.	450						X				L. 150,000.00	L. 2,000.00

5	1	Apoyo financiero y capacitaciones de emprendedurismo.	Social	Grupos Vulnerables Mujer	Azacualpa, Lajitas, Valle Nuevo, La Joya, El Palmar y Los Pinos	150					X				L. 100,000.00	
5	4	Construcción de un asilo gubernamental	Social	Grupos Vulnerables Tercera Edad	Piedra parada	148					X				L. 200,000.00	L. 00.00
5	2	Elaborar un programa de proyecto educativo.	Social.	Economía	El Bailadero, El Cerrón, El Chapulín y Las Breas.	854	X								L. 30,000.00	L. 1,000.00
5	2	Solucionar problema para las familias que no cuentan con un área para la producción.	Social	Tierra	El Bailadero, El Cerrón, El Chapulín y Las Breas.	150							X		L. 100,000.00	L. 4,000.00
5	4	Asignación de personal responsable para el uso del estadio	Social	Participación	Cabañas, Brisas del campo	217	X								L.50,000.00	L.00.00
5	4	Organización de alcohólicas anónimos	Social	Seguridad Ciudadana	Tierra colorada, piedra parada	277	X								L. 7,000.00	L.00.00
6	2	Gestionar Botiquín Comunitario	Social	Salud y Nutrición	El Chapulín	146	X								L. 20,000.00	L. 800.00
6	4	Apoyo para instalar un materno en el municipio	Social	Salud y Nutrición	Cabañas, Brisas del campo, agua zarca, Los planes, Tierra colorada, Piedra parada	957	X	X	X						L. 100,000.00	L. 00.00
6	4	Asignar un maestro para la educación primaria	Social	Educación	Tierra colorada	129	X								L. 100,000.00	L. 00.00
6	4	Apoyo con alimentación a la tercera edad	Social	Grupos Vulnerables Tercera Edad	Tierra colorada	129	X								L.50,000.00	L.00.00

6	4	Fortalecimientos organizacional del patronato	Social	Participación	Los planes	310	X	X	X	X	X		L.5,000.00	L.00.00
6	4	Capacitaciones sobre prevenciones de la violencia	Social	Seguridad Ciudadana	Los planes	310	X	X					L.5,000.00	L.00.00
7	4	Vigilancia nutricional de los niños	Social	Salud y Nutrición	Tierra Colorada, Los Planes	436	X	X	X	X	X	X	L.5,000.00	L.00.00
7	4	Instalación de biblioteca publica	Social	Educación	Brisas del campo	49	X	X					L. 100,000.00	L. 00.00
7	4	Gestión de apoyo a personas con discapacidad	Social	Grupos Vulnerables Tercera Edad	Cabañas, Los planes	478	X	X	X	X	X		L.100,000.00	L.00.00
7	4	Gestión de atención psicológica	Social	Seguridad Ciudadana	Los planes	310	X	X	X	X	X		L.5,000.00	L.00.00
8	4	Crear programas de alfabetización a distancia	Social	Educación	Agua zarca Piedra parada	153	X	X					L.270,000.00	L.00.00
9	4	Cumplir con la ley de obligatoriedad que los niños asistan a los C.E.	Social	Educación	Cabañas, Agua zarca, Los planes Tierra colorada, Piedra parada	918	X						L. 00.00	L.00.00

**Plan de Inversión Plurianual de Proyectos de Infraestructura Social
2022-2027**

PRI ORI DAD	ZO NA	NOMBRE DEL PROYECTO	SECTOR DE DESARROLLO	EJE TEMÁTICO	COMUNIDADES	# DE BENEF IC.	AÑO DE EJECUCIÓN						COSTO APROXIMADO	APOORTE COMUNITARI O
							2 2	2 3	2 4	2 5	2 6	2 7		
1	1	Aseo de calles, chapia y limpia de cunetas.	Infraestructura	agua y saneamiento	Azacualpa, Lajitas, Valle Nuevo, La Joya, El	775	X						L. 13,000.00	

					Palmar y Los Pinos										
1	1	Apoyo para la legalización de documentos de terrenos.	Infraestructura	economía	Azacualpa, Lajitas, Valle Nuevo, La Joya, El Palmar y Los Pinos	200	X							L. 100,000.00	
1	1	Construcción de casa comunal	Infraestructura	infraestructura social	Lajitas, Valle Nuevo, El Palmar y Los Pinos	411	X	X	X	X				L. 750,000.00	L.00.00
1	1	Construcción o acondicionamiento de sitio turístico. (Construcción de Muros de retención de agua en las quebradas,	Infraestructura	turismo	Azacualpa, Lajitas, Valle Nuevo, La Joya, El Palmar y Los Pinos	500	X	X						L. 500,000.00	L.00.00
1	2	Mejoramiento de vivienda.	Infraestructura	Vivienda	El Bailadero, El Cerrón, El Chapulín y Las Breas.	854	X			X	X			L. 250,000.00	L. 2,000.00
1	2	Construcción de nuevo proyecto de agua.	Infraestructura	agua y saneamiento	El Bailadero	450			X					L. 200,000.00	L. 5,000.00
1	2	Construcción de pavimento.	infraestructura	infraestructura social	El Bailadero.	854		X						L. 400,000.00	L. 5,000.00
1	2	Construcción de un parque.	infraestructura	turismo	El Bailadero.	500		X						L. 200,000.00	L. 8,000.00
1	3	Mejoramiento y reconstrucción de eco fogones	Infraestructura	recursos naturales y ambiente	La Marías I, Las Marías II, El Roble, El Porvenir ,	460		X	X					L. 47,000.00	L. 3,000.00

					Joya, El Palmar y Los Pinos										
2	1	Ejecución de proyecto de agua en comunidades que no cuentan con el servicio.	Infraestructura	agua y saneamiento	Valle Nuevo, Palmar y Los Pinos	220		X						L. 400,000.00	
2	1	Construir cancha de futbol.	Infraestructura	infraestructura social	Lajitas, Valle Nuevo,	267		X	X					L. 300,000.00	L.00.00
2	1	Construcción de una cancha multiusos comunitaria.	Infraestructura	turismo	Azacualpa	233	X	X						L. 500,000.00	L.00.00
2	2	Construcción de un parque infantil.	Infraestructura	grupos vulnerables niñez	El Chapulín	146						X		L. 200,000.00	L. 2,000.00
2	2	Proyecto de pisos.	Infraestructura	vivienda	El Bailadero, El Cerrón, El Chapulín y Las Breas.	854		X	X					L. 130,000.00	L. 2,000.00
2	2	Construcción de nuevo proyecto de agua.	Infraestructura	agua y saneamiento	El Cerrón	350	X							L. 300,000.00	L. 2,000.00
2	2	Balastreo de carreteras.	infraestructura	infraestructura social	El Bailadero, El Cerrón, El Chapulín y Las Breas.	854	X							L. 150,000.00	
2	2	Construcción de parque infantil.	infraestructura	turismo	El Cerrón	200				X				L. 150,000.00	L. 6,000.00
2	3	Legalizar las propiedades	Infraestructura	ordenamiento territorial	La Unión	111	X	X						L. 10,000.00	L.00.00
2	3	Construcción de un parque infantil	Infraestructura	grupos vulnerables niñez	Las Marías II, La Unión	187				X				L. 650,000.00	L. 00.00

2	3	Ampliación y remodelación de campo de futbol	Infraestructura	grupos vulnerables juventud	Las Marías II, La unión	187			X		X	L. 350,000.00	L. 2,000.00
2	3	Proyecto repello de viviendas	Infraestructura	vivienda	Las Marías II, El porvenir, El Roble	247			X			L. 75,000.00	L. 10,000.00
2	3	Ampliación del proyecto de agua	Infraestructura	agua y saneamiento	Las Marías I, La unión	324	X	X				L. 11,500.00	L. 2,000.00
2	3	Construcción de casa comunal	Infraestructura	infraestructura social	Las Marías II, El porvenir	171		X				L. 180,000.00	L. 00.00
2	4	Ampliación del sistema de electrificación y alumbrado publico	Infraestructura	vivienda	Brisas del campo, Agua zarca	202		X				L.80,000.00	L.00.00
2	4	Pavimentación de carreteras	Infraestructura	infraestructura social	Brisas del campo, Los planes	527	X	X	X			L.2,000,000.00	L.00.00
2	4	Promover la creación del mapa turístico de cabañas	Infraestructura	turismo	Cabañas, Brisas del campo, Agua zarca	370	X	X				L.50,000.00	L.00.00
3	1	Mejoramamiento de pisos	Infraestructura	vivienda	Azacualpa, Lajitas, Valle Nuevo, La Joya, El Palmar y Los Pinos	400		X				L. 150,000.00	
3	1	Construcción de cerca perimetral	Infraestructura	infraestructura social	Azacualpa, Lajitas, Valle Nuevo, Los Pinos	570	X	X	X			L. 800,000.00	L.10,000.00
3	2	Construcción de viviendas a familias necesitadas.	Infraestructura	vivienda	El Bailadero, El Cerrón, El	300		X			X	L. 550,000.00	L.3,000.00

					Chapulín y Las Breas.												
3	2	Implementar clorador de agua.	Infraestructura	agua y saneamiento	El Bailadero	450		X								L. 10,000.00	L. 1,000.00
3	2	Construcción de puente en carretera hacia cueva del monte.	infraestructura	infraestructura social	El Cerrón	800		X								L. 70,000.00	L. 4,000.00
3	2	Mantenimiento de carreteras.	infraestructura	turismo	El Bailadero, El Cerrón, El Chapulín y Las Breas.	800	X									L. 50,000.00	
3	3	Construcción de aula computarizada para escolares	Infraestructura	grupos vulnerables niñez	La Unión	111			X							L. 1000,000.00	L. 00.00
3	3	Construcción de caseta para microempresa	Infraestructura	grupos vulnerables mujer	La unión	111	X									L. 100,000.00	L. 5,000.00
3	3	Compra de terreno para reforestar la cuenca de agua	Infraestructura	agua y saneamiento	La unión, El roble	187		X								L. 500,000.00	L. 3,000.00
3	3	Compra de campo de futbol	Infraestructura	participacion	Las Marías I,	213	X									L. 1,500.00	L. 00.00
3	3	Construcción de proyecto de electrificación	Infraestructura	infraestructura social	El Roble, Las Marías II	166	X									L. 1,000,000.00	L. 100,000.00
3	4	Ordenamiento de construcción de viviendas	Infraestructura	ordenamiento territorial	Tierra Colorada	129	X									L. 00.00	L.00.00
3	4	Ampliar caminos de herradura	Infraestructura	vivienda	Piedra parada	148	X	X								L.2,000.00	L.00.00
3	4	Mantenimiento y construcción de edificios públicos	Infraestructura	infraestructura social	Cabañas, Brisas del campo, Los planes	527	X	X								L.550,000.00	L.00.00
3	4	Identificación y adecuación de lugares turísticos	Infraestructura	turismo	Los planes, Tierra	592	X	X	X							L.110,000.00	L.00.00

					colorada, Agua zarca											
4	1	Mantenimiento de la infraestructura del centro de salud	Infraestructura	salud y nutricion	Azacualpa, Lajitas, Valle Nuevo, La Joya, El Palmar y Los Pinos.	775	X	X	X	X					L. 50,000.00	
4	1	Construcción de cerca perimetral de las escuelas de tres comunidades.	Infraestructura	educacion	Valle Nuevo, La Joya y Los Pinos.	400						X			L.210,000.00	
4	1	Construcción de cancha sintética.	Infraestructura	grupos vulnerables niñez	Valle Nuevo	160						X			L. 100,000.00	
4	1	Mejoramamiento de techos	Infraestructura	vivienda	Azacualpa, Lajitas, Valle Nuevo, La Joya, El Palmar y Los Pinos	450			X						L. 150,000.00	
4	1	Reconstrucción de proyecto de agua potable	Infraestructura	agua y saneamiento	La Joya	100			X						L. 200,000.00	
4	1	Construcción de proyecto de electrificación	Infraestructura	infraestructura social	, La Joya, El Palmar	188	X	X							L. 525,000.00	L.00.00
4	2	Proyecto de Techos.	Infraestructura	vivienda	El Bailadero, El Cerrón, El Chapulín y Las Breas.	854			X		X	X			L. 250,000.00	L. 3,000.00
4	2	Proyecto de pilas y letrinas.	Infraestructura	agua y saneamiento	El Bailadero, El Cerrón, El Chapulín y Las Breas.	854		X				X			L. 180,000.00	L. 3,000.00

4	2	Mantenimiento de carreteras.	infraestructura	infraestructura social	El Bailadero, El Cerrón, El Chapulín y Las Breas	854	X								L. 200,000.00	
4	2	Reconocimiento de áreas turísticas.	infraestructura	turismo	El Cerrón	300				X					L. 50,000.00	L. 2,000.00
4	3	Construir excavaciones para recolectar la basura	Infraestructura	agua y saneamiento	Las Marías II, El porvenir	171	X								L. 20,000.00	L. 1,000.00
4	3	Construcción de tanques para bombeo de agua	Infraestructura	infraestructura social	El porvenir, Las Marías II	171	X								L. 200,000.00	L. 10,000.00
4	4	Ampliación de viviendas	Infraestructura	vivienda	Los planes, Agua zarca	463	X	X	X	X	X				L.250,000.00	L.00.00
4	4	Conexión de alcantarillado de las viviendas posibles	Infraestructura	agua y saneamiento	Cabañas	168		X							L.50,000.00	L.00.00
4	4	Construcción de edificios para negocios	Infraestructura	seguridad alimentaria	Cabañas, Brisas del campo	217	X	X							L.500,000.00	L.00.00
4	4	Construcción de un parque recreativo	Infraestructura	infraestructura social	Agua zarca, Los planes	463						X			L.750,000.00	L.00.00
4	4	Mejorar la posa de la flor y calles de acceso	Infraestructura	turismo	Cabañas, Brisas del campo, Agua zarca, Los planes, Tierra colorada,	496	X	X							L.230,000.00	L.00.00
5	1	Construcción de viviendas.	Infraestructura	vivienda	Azacualpa, Lajitas, Valle Nuevo, La Joya, El Palmar y Los Pinos	150					X				L. 100,000.00	

5	1	Filtros para tratar el agua	Infraestructura	agua y saneamiento	Azacualpa, Lajitas, Valle Nuevo, La Joya, El Palmar y Los Pinos	775			X					L. 150,000.00	
5	1	Ampliación de sistema de electrificación de la comunidad.	Infraestructura	infraestructura social	Azacualpa, Valle Nuevo	293	X	X	X					L.900,000.00	L.00.00
5	2	Construcción de una cancha sintética	Infraestructura	grupos vulnerables juventud	El Chapulín.	450					X			L. 200,000.00	L. 2,000.00
5	2	Proyecto de Repellos.	Infraestructura	vivienda	El Bailadero, El Cerrón, El Chapulín y Las Breas.	854				X				L. 100,000.00	L. 2,000.00
5	2	Compra de terreno para reforestar fuente de agua.	Infraestructura	agua y saneamiento	El Chapulín	200	X							L. 100,000.00	
5	2	Ampliación de proyecto de luz eléctrica.	infraestructura	infraestructura social	El Bailadero	150				X				L. 250,000.00	L. 2,500.00
5	2	Mejorar la accesibilidad a destinos turísticos.	infraestructura	turismo	Las Breas.	300		X						L. 5,000.00	L. 500.00
5	3	Ampliación del sistema de riego	Infraestructura	seguridad alimentaria	La unión, El Roble	187		X						L. 1,500.00	L. 00.00
5	3	Construcción de casa de oración	Infraestructura	infraestructura social	La Unión	111	X							L. 500,000.00	L. 10,000.00
5	4	Construcción de un parque para la recreación	Infraestructura	ordenamiento territorial	Brisas del campo	49			X					L. 500,000.00	L.00.00
5	4	Instalar un sésamo comunitario	Infraestructura	salud y nutrición	Piedra Parada	400	X	X						L. 50,000.00	L.00.00
5	4	Construcción de viviendas dignas y servicios completos	Infraestructura	vivienda	Los planes	310	X	X	X	X	X			L.50,000.00	L.00.00

5	4	Construcción de relleno sanitario	Infraestructura	agua y saneamiento	Cabañas, Agua zarca	321		X				L.330,000.00	L.00.00
5	4	Construcción de una cancha de futbol	Infraestructura	infraestructura social	Agua zarca,	153			X			L. 200,000.00	L.00.00
6	1	ayuda en Construcción de cocina fuera de las viviendas	Infraestructura	vivienda	Azacualpa, Lajitas, Valle Nuevo, La Joya, El Palmar y Los Pinos	250				X		L. 150,000.00	
6	1	Proyecto de letrinas	Infraestructura	agua y saneamiento	Azacualpa, Lajitas, Valle Nuevo, La Joya, El Palmar y Los Pinos	500				X		L. 100,000.00	
6	1	Cerca perimetral del área de la escuela	Infraestructura	infraestructura social	Lajitas	207	X					L.100,000.00	L.1,000.00
6	2	Construcción de un área de recreación.	Infraestructura	grupos vulnerables juventud	Las Breas.	450					X	L. 150,000.00	L. 2,000.00
6	2	Ampliación de proyecto de agua.	Infraestructura	agua y saneamiento	Las Breas.	120	X					L.200,000.00	L.5,000.00
6	2	Construcción de cerca metálica de la casa comunal.	infraestructura	infraestructura social	El Cerrón	200					X	L. 70,000.00	L. 2,000.00
6	3	Construcción de un kínder	Infraestructura	infraestructura social	La Unión, El Roble	201				X		L. 200,000.00	L. 00.00
6	4	Construcción de un parque vehicular y señalización vial	Infraestructura	ordenamiento territorial	Brisas del campo	49				X		L. 100,000.00	L. 00.00
6	4	Construcción de sanitarios para uso público en el estadio	Infraestructura	recursos naturales y ambiente	Brisas del campo	49	X					L. 50,000.00	L. 50,000.00

6	4	Mejoramiento de tanques de almacenamiento de agua instalación de clorador	Infraestructura	agua y saneamiento	Brisas del campo	49	X						L.150,000.00	L.00.00
6	4	Construcción de salón para eventos	Infraestructura	infraestructura social	Brisas del campo	310		X					L.400,000.00	L.00.00
6	4	Instalación del sistema de iluminación en el estadio	Infraestructura	turismo	Brisas del campo	310	X						L.1,000,000.00	L.00.00
7	1	Construcción de cocina y comedor infantil.	Infraestructura	educacion	Valle Nuevo	100			X				L.50,000.00	
7	1	Financiamiento para el mejoramiento de viviendas	Infraestructura	vivienda	Azacualpa, Lajitas, Valle Nuevo, La Joya, El Palmar y Los Pinos	300						X	L. 200,000.00	
7	1	Compra de una fuente de agua	Infraestructura	agua y saneamiento	Los Pinos	70				X			L. 450,000.00	
7	1	Construcción de aula para kínder	Infraestructura	infraestructura social	Lajitas, Azacualpa	440	X						L.350,000.00	L.00.00
7	2	Ampliación de proyecto de luz eléctrica.	Infraestructura	Infraestructura social	El Bailadero	127					X		L. 400,000.00	L. 5,000.00
7	2	Proyectó de electrificación.	infraestructura	infraestructura social	El Chapulín	141				X			L. 1,000,000.00	L. 5,000.00
7	3	Construcción de una escuela	Infraestructura	infraestructura social	El Roble	76		X					L. 250,000.00	L. 00.00
7	4	Construcción de muros de retención en zonas inestables	Infraestructura	ordenamiento territorial	Brisas del campo	49					X		L. 100,000.00	L. 00.00
7	4	Programa de monitoreo constante para el control de calle del uso inadecuado del agua	Infraestructura	agua y saneamiento	Brisas del campo	49	X						L.10.000.00	L.00.00

7	4	Asignación de lotes comunales para la construcción de edificios comunitarios	Infraestructura	tierra	Cabañas, Brisas del campo	217	X	X					L.100,000.00	L.00.00
7	4	Construcción de una casa comunal	Infraestructura	infraestructura social	Tierra colorada	129	X						L.200,000.00	L.00.00
7	4	Construcción de oficina de turismo	Infraestructura	turismo	Cabañas, Brisas del campo, Agua zarca, Los planes, Tierra colorada, Piedra parada	957			X				L.60,000.00	L.00.00
8	1	Financiamiento para construcción de baños en las viviendas.	Infraestructura	vivienda	Azacualpa, Lajitas, Valle Nuevo, La Joya, El Palmar y Los Pinos	100						X	L. 150,000.00	
8	1	Ampliación del proyecto de agua	Infraestructura	agua y saneamiento	Azacualpa	100					X		L. 100,000.00	
8	1	Solicitar apoyo para la compra de un terreno para elaborar un campo de futbol	Infraestructura	economía	Los Pinos	100					X		L. 100,000.00	
8	1	Compra de predio para la construcción de casa de oración	Infraestructura	infraestructura social	Los pinos,	70				X			L.50,000.00	L.00.00
8	2	Construcción de un nuevo tanque.	Infraestructura	agua y saneamiento	El Chapulín	200		X					L. 100,000.00	L. 2,000.00
8	2	Proyectó de electrificación.	infraestructura	infraestructura social	Las Breas	70			X				L. 1,000,000.00	L. 10,000.00
8	3	Construcción de una caseta en el desvío	Infraestructura	infraestructura social	La Unión	111			X				L. 25,000.00	L. 00.00

8	4	Construcción de pilas y letrinas	Infraestructura	agua y saneamiento	Agua zarca	153		X					L. 200,000.00	L. 00.00
8	4	Mejoramiento de iluminación publica	Infraestructura	seguridad ciudadana	Los planes	310		X					L.100,000.00	L.00.00
8	4	Solicitar apoyo para pintar la escuela, iglesia y casa comunal	Infraestructura	infraestructur a social	Agua zarca	153	X						L.10,000.00	L.00.00
8	4	Mantenimiento de la casa de cultura	Infraestructura	turismo	Cabañas	163	X	X					L.20,000.00	L.00.00
9	1	Ampliación de proyecto de agua	Infraestructura	agua y saneamiento	Lajitas	25					X		L. 100,000.00	
9	1	Construcción de cocina escolar	Infraestructura	infraestructur a social	Los Pinos	70	X						L.100,000.00	L.00.00
9	2	Construcción de crematorio comunitario.	Infraestructura	agua y saneamiento	El Chapulín	200	X						L. 10,000.00	L. 1,000.00
9	2	Construcción de un área de recreación.	infraestructura	infraestructur a social	Las Breas	100		X					L. 60,000.00	L. 6,000.00
9	3	Construcción de cerca perimetral	Infraestructura	infraestructur a social	La unión	111		X					L. 150,000.00	L. 00.00
9	4	Construcción de edificio moderno para alcaldía municipal	Infraestructura	infraestructur a social	Cabañas	163			X				L.300,000	L.00.00
9	4	Instalación de servicios públicos	Infraestructura	turismo	Cabañas	163		X					L.80,000	L.4,000.00
10	1	Apoyo con poliducto a familias que no llega el proyecto	Infraestructura	agua y saneamiento	La Joya	30					X		L. 50,000.00	
10	1	Alcantarias en carretera.	Infraestructura	infraestructur a social	Valle Nuevo	60	X						L.60,000.00	L.00.00
10	2	Construcción de crematorio para depositar la basura.	Infraestructura	agua y saneamiento	El Bailadero	450				X			L. 10,000.00	L. 1,000.00
10	2	Mejoramiento de cerca escolar.	infraestructura	infraestructur a social	El Bailadero	400			X				L. 80,000.00	L. 2,000.00

10	3	Mejoramamiento de casa comunal, cancha sintética,	Infraestructura	infraestructura social	Las Marías I	213	X						L. 20,000.00	L. 00.00
10	4	Construcción de resumideros en las viviendas	Infraestructura	agua y saneamiento	agua zarca	153			X				L.30,000.00	L.00.00
10	4	Instalación de alumbrado en el estadio	Infraestructura	infraestructura social	Cabañas, Brisas del campo	217	X						L.50,000.00	L.00.00
11	1	Mejoramamiento de pilas	Infraestructura	agua y saneamiento	Azacualpa, Lajitas, Valle Nuevo, La Joya, El Palmar y Los Pinos	500						X	L. 160,000.00	
11	1	Construir Plancha de sementó en quebrada.	Infraestructura	infraestructura social	Valle Nuevo	60		X					L.50,000.00	L.00.00
11	2	Mejoramamiento de la biblioteca.	infraestructura	infraestructura social	El Bailadero	400					X		L. 100,000.00	L. 2,000.00
11	3	Plan de estudio de electrificación	Infraestructura	infraestructura social	El Porvenir	81	X						L.10,000.00	L.10,000.00
11	4	Construcción de escuela	Infraestructura	infraestructura social	Piedra parada	148				X			L.200,000	L.00.00
12	1	Mejoramamiento de vías de comunicación (reparación y mantenimiento de carreteras y caminos)	Infraestructura	infraestructura social	Azacualpa, Valle Nuevo, Lajitas, La, Joya, El Palmar y Los Pinos	758	X						L.50,000.00	L.00.00
12	2	Ampliación de proyecto de luz eléctrica.	infraestructura	infraestructura social	El Cerrón	50		X					L. 150,000.00	L. 3,000.00
12	4	Construcción de iglesia	Infraestructura	infraestructura social	Piedra parada	148			X				L.200,000.00	L.00.00

13	1	Construcción de Proyecto de Servicio de agua potable.	Infraestructura	infraestructur a social	El Palmar	74				X	X		L.300,000.00	L.50,000.00
13	2	Ampliación y engramillado de cancha	infraestructura	infraestructur a social	El Cerrón	200				X			L. 90,000.00	L. 6,000.00
13	4	Construcción de un kínder	Infraestructura	infraestructur a social	Tierra colorada, Piedra parada	277	X						L.300,000.00	L.00.00
14	1	Construcción de bodega	Infraestructura	infraestructur a social	La Joya, El Palmar	188		X					L.500,000.00	L.00.00
14	2	Construcción de la Iglesia.	infraestructura	infraestructur a social	Las Breas	70	X						L. 100,000.00	L. 4,000.00
14	4	Construcción de planta de tratamiento de aguas residuales	Infraestructura	infraestructur a social	Cabañas, Brisas del campo	217	X						L. 1,000,000.00	L.00.00
15	1	Construcción de tramo de carretera el Sotero a La Balastrera	Infraestructura	infraestructur a social	La Joya,	114	X						L.50,000.00	L.00.00
15	2	Construcción de aula para kínder.	infraestructura	infraestructur a social	El Bailadero	200	X						L. 150,000.00	L. 5,000.00
15	4	Adecuación de carretera exclusivamente para paso de peatones	Infraestructura	infraestructur a social	Cabañas, Brisas del campo, Los planes, Agua zarca, Tierra colorada, piedra parada	957		X					L.100,000.00	L.00.00
16	1	Terminación de brecha de los pinos (El Chaguiton) hacia el palmar	Infraestructura	infraestructur a social	Los Pinos	70				X			L.25,000.00	L.00.00
16	2	Construcción de aula para kínder.	infraestructura	infraestructur a social	El Chapulín	100				X			L. 150,000.00	L. 5,000.00

16	4	Construcción de cocina escolar	Infraestructura	infraestructur a social	Tierra colorada	129	X						L.800,000.00	L.00.00
17	2	Construcción de cerco de la escuela.	infraestructura	infraestructur a social	Las Breas	70		X					L. 50,000.00	L. 2,000.00
17	4	Transporte para el centro escolar	Infraestructura	infraestructur a social	Tierra colorada	129	X						L.350,000.00	L.00.00
18	4	Mejora y mantenimiento de los edificios comunitarios	Infraestructura	infraestructur a social	Los planes	310	X	X	X	X	X		L.300,000	L.00.00
19	4	Construcción de gradería y caseta de campo	Infraestructura	infraestructur a social	Los planes	310		X					L.10,000.00	L.00.00

Plan de Inversión Plurianual de Proyectos de desarrollo Ambiental 2022-2026

PRI ORI DAD	ZO NA	NOMBRE DEL PROYECTO	SECTOR DE DESARROLLO	EJE TEMÁTICO	COMUNIDADES	# DE BENEF IC.	AÑO DE EJECUCIÓN						COSTO APROXIMADO	APORTE COMUNITARIO
							2 2	2 3	2 4	2 5	2 6	2 7		
1	2	Realizar viveros forestales.	Ambiental	recursos naturales y ambiente	El Bailadero, El Cerrón, El Chapulín y Las Breas.	854		X					L. 50,000.00	L. 1,000.00
1	3	Hacer uso del manejo controlado de la flora	Ambiental	ordenamiento territorial	La Unión, El Roble	187	X	X					L. 10,000.00	L. 0.00
1	4	Elaboración de un plan forestal ornamentales y maderables	Ambiental	recursos naturales y ambiente	Cabañas, Brisas del campo, agua zarca, Tierra colorada, Piedra parada	647	X	X	X	X			L. 75,000.00	L. 1,500.00

2	1	Capacitación sobre educación ambiental.	Ambiental	recursos naturales y ambiente	Azacualpa, Lajitas, Valle Nuevo, La Joya, El Palmar y Los Pinos.	775	X									L. 20,000.00	
2	2	Reforestar bosques y nacimientos de agua.	Ambiental	recursos naturales y ambiente	El Bailadero, El Cerrón, El Chapulín y Las Breas.	854	X		X							L. 56,000.00	L. 1,500.00
2	4	Dotación de filtros para purificación de agua de las viviendas	Ambiental	salud y nutrición	Brisas del campo	49	X									L.50,000	L.00.00
2	4	Organizarse para campañas de limpieza en la comunidad	Ambiental	recursos naturales y ambiente	Cabañas, Piedra parada	316	X	X								L. 6,000.00	L.00.00
2	4	Organizar campañas de limpieza en la comunidad y uso reciclaje instalando basureros	Ambiental	agua y saneamiento	Cabañas, Piedra parada, Agua zarca, Los planes, Brisas del campo	660	X	X	X	X	X					L.260,000.00	L.00.00
3	1	Implementar viveros forestales.	Ambiental	recursos naturales y ambiente	Azacualpa, Lajitas, Valle Nuevo, La Joya, El Palmar y Los Pinos.	775		X								L. 15,000.00	
3	1	Recolección y clasificación de la basura	Ambiental	agua y saneamiento	Azacualpa, Lajitas, Valle Nuevo, La Joya, El Palmar y Los Pinos			X								L. 50,000.00	
3	2	Poner en vigencia la ley que prohíba la cacería.	Ambiental	recursos naturales y ambiente	El Bailadero, El Cerrón, El Chapulín y Las Breas.	854	X	X	X	X	X	X				L. 20,000.00	L. 0.00

3	4	Fumigación contra los sancudos	Ambiental	salud y nutrición	Brisas del campo, Agua zarca, Los Planes, Piedra parada	660	X	X	X	X	X	X	L.50,000.00	L. 00.00
3	4	Mantenimiento y reconstrucción de eco fogones	Ambiental	recursos naturales y ambiente	Los Planes, Tierra colorada	439	X	X	X				L.80,000.00	L. 5,000.00
3	4	Mejoramamiento de laguna de oxidación de aguas negras	Ambiental	agua y saneamiento	Cabañas,	168	X						L.20,000.00	L.00.00
3	4	Compra de terreno en la parte alta de la fuente de agua para reforestar	Ambiental	Tierra	Cabañas Brisas del campo,	217	X	X					L.500,000.00	L.00.00
4	1	Construcción de crematorios comunitarios	Ambiental	recursos naturales y ambiente	Azacualpa, Lajitas, Valle Nuevo, La Joya, El Palmar y Los Pinos.	775			X				L. 20,000.00	
4	2	Realizar campañas de concientización sobre la tala de los bosques.	Ambiental	recursos naturales y ambiente	El Bailadero, El Cerrón, El Chapulín y Las Breas.	854	X	X	X	X	X	X	L. 5,000.00	L. 0.00
4	4	Construcción del sistema de aguas pluviales	Ambiental	ordenamiento territorial	Brisas del campo	49	X	X					L. 300,000.00	L. 10,000.00
4	4	Aplicar leyes para la protección de la vida silvestre	Ambiental	recursos naturales y ambiente	Cabañas, Los Planes, Agua zarca	631	X	X	X	X			L.00.00	L.00.00
5	1	Mejoramamiento de eco fogones.	Ambiental	recursos naturales y ambiente	Azacualpa, Los Pinos.	330				X			L. 50,000.00	
5	2	Campaña para evitar la contaminación al ambiente.	Ambiental	recursos naturales y ambiente	El Bailadero, El Cerrón, El Chapulín y Las Breas.	854	X	X	X	X	X	X	L. 5,000.00	L. 0.00

5	3	Tratamiento cloración de agua	Ambiental	salud y nutrición	El Porvenir, El Roble, La Unión, Las Marías I, Las Marías II	571	X									L. 5,000.00	L. 1,000.00
5	3	Tratamiento del agua	Ambiental	agua y saneamiento	Las Marías II, El roble	166	X									L. 7,000.00	L. 00.00
5	4	Construcción de planta de tratamiento de aguas residuales	Ambiental	recursos naturales y ambiente	Brisas del campo	49	X									L. 100,000.00	L.00.00
5	4	Reforestar con barreras vivas	Ambiental	Tierra	Los planes, Agua zarca, ,	463	X		X							L.00.00	L.00.00
5	4	Crear fincas eco turísticas	Ambiental	Turismo	Los planes, Agua zarca,	463	X	X								L. 150,000.00	L.00.00
6	1	Reforestación.	Ambiental	recursos naturales y ambiente	Azacualpa, Lajitas, Valle Nuevo, La Joya, El Palmar y Los Pinos.	775						X				L. 50,000.00	
6	2	Proyecto de eco fogones mejorados 2x3	Ambiental	recursos naturales y ambiente	El Bailadero, El Cerrón, El Chapulín y Las Breas.	854		X	X							L. 80,000.00	L. 5,000.00
6	3	Aseo permanente en la fuente de agua	Ambiental	agua y saneamiento	Las Marías I, El Roble	303	X									L. 8,000.00	L. 00.00
7	2	Construcción de un basurero comunitario.	Ambiental	recursos naturales y ambiente	Las Breas.	70					X					L. 4,000.00	L. 1,000.00
7	4	Capacitación sobre la vida silvestre	Ambiental	recursos naturales y ambiente	Tierra colorada, Los planes Brisas del campo Piedra parada	636	X	X								L.12,835.000.00	L.00.00
8	4	Crear áreas protegidas en el ambiente	Ambiental	recursos naturales y ambiente	Agua zarca, Los planes	463	X		X	X						L. 100,000.00	L. 00.00

9	4	Barreras vivas y plan de ordenamiento	Ambiental	recursos naturales y ambiente	Los planes, Agua zarca	463		X						L.00.00	L.00.00
10	4	Siembra de plantas ornamentales en áreas verde disponibles	Ambiental	Turismo	Brisas del campo	49	X	X	X	X				L.10,000.00	L. 1,000.00

Plan de Inversión Plurianual de Proyectos Productivos 2022-2027

PRI ORI DAD	ZO NA	NOMBRE DEL PROYECTO	SECTOR DE DESARROLLO	EJE TEMÁTICO	COMUNI DADES	# DE BENEF IC.	AÑO DE EJECUCIÓN						COSTO APROXIMADO	APORTE COMUNITARIO	
							22	23	24	25	26	27			
1	1	Apoyo a productores para asistencia técnica	Productivo	salud y nutrición	Azacualpa, Lajitas, Valle Nuevo, La Joya, El Palmar y Los Pinos.	775		X						L. 15,000.00	L. 500.00
1	1	Formar microempresas comunitarias.	Productivo	vivienda	Azacualpa, Lajitas, Valle Nuevo, La Joya, El Palmar y Los Pinos	775	X							L. 100,000.00	
1	1	Apoyo técnico y financiero para la producción de alimentos	Productivo	seguridad alimentaria	Azacualpa, Lajitas, Valle Nuevo, La Joya, El Palmar y Los Pinos	775	X							L. 100,000.00	L.00.00
1	2	Crear microempresas	Productivo	grupos vulnerables mujer	El Bailadero, El Cerrón, El Chapulín y Las Breas.	854	X		X					L. 160,000.00	L. 0.00

1	2	Apoyo técnico y financiero en insumos agrícolas para los productores.	Productivo	seguridad alimentaria	El Bailadero, El Cerrón, El Chapulín y Las Breas.	854	X	X	X	X	X	X	L. 125,000.00	L. 6,000.00
1	2	Proyecto de sistemas de riego para los productores.	Productivo	Tierra	El Bailadero, El Cerrón, El Chapulín y Las Breas.	854		X					L. 200,000.00	L. 2,000.00
1	3	Apoyo a la producción agrícola	Productivo	seguridad alimentaria	Las Marías I, Las Marías II, El Roble,	379	X	X					L. 60,000.00	L. 5,000.00
1	4	Apoyo técnico y financiero para productores agrícolas	Productivo	seguridad alimentaria	Los planes, Piedra parada, Tierra colorada	611	X	X					L. 75,000.00	L.00.00
2	1	Implementar granja de pollo de engorde y porquerizas.	Productivo	grupos vulnerables mujer	Palmar, Azacualpa y Los Pinos	250		X					L. 150,000.00	
2	1	Apoyo a ganaderos	Productivo	economía	Azacualpa, Lajitas, Valle Nuevo, La Joya, El Palmar y Los Pinos	150	X						L. 100,000.00	
2	1	Apoyo con fertilizantes	Productivo	seguridad alimentaria	Azacualpa, Lajitas, Valle Nuevo, La Joya, El Palmar y Los Pinos	775	X						L. 100,000.00	L.00.00
2	1	Apoyo técnico en la producción	Productivo	tierra	Azacualpa, Lajitas, Valle Nuevo, La	758	X	X	X	X	X	X	L. 50,000.00	L.2,000.00

					Joya, El Palmar y Los Pinos									
2	2	Proyecto de huertos familiares.	Productivo	salud y nutrición	El Bailadero, El Cerrón, El Chapulín y Las Breas.	854				X			L. 20,000.00	L. 2,000.00
2	2	Apoyo con fondo semilla a mujeres emprendedoras.	Productivo	grupos vulnerables mujer	El Bailadero, El Cerrón,	500	X						L. 10,000.00	L. 1,000.00
2	2	Ayuda con semilla mejorada.	Productivo	economía	El Bailadero, El Cerrón, El Chapulín y Las Breas.	854	X						L. 20,000.00	L. 1,000.00
2	2	Implementar huerto familiar.	Productivo	seguridad alimentaria	El Bailadero, El Cerrón, El Chapulín y Las Breas.	854	X						L. 60,000.00	L. 5,000.00
2	2	Proyecto de peceras.	Productivo	Tierra	El Bailadero, El Cerrón, El Chapulín y Las Breas.	854	X						L. 50,000.00	L. 2,000.00
2	3	Implementar viveros maderables para reforestar	Productivo	recursos naturales y ambiente	Las Marías I, Las Marías II, El Roble, La unión	490	X	X					L. 8,000.00	L. 1,000.00
2	3	Plan de desarrollo productivo permanente	Productivo	seguridad alimentaria	La unión, El Roble	187	X			X			L. 200,000.00	L. 10,000.00
2	3	Concientizar a la comunidad que trabajen la tierra propia	Productivo	Tierra	El Roble, Las Marías II	166	X						L. 00.00	L. 00.00
2	4	Fortalecer la diversificación de cultivos	Productivo	seguridad alimentaria	Cabañas, Brisas del	370				X			L.10,000.00	L.00.00

					campo, Agua zarca									
2	4	Organización agrícola para análisis de suelo	Productivo	Tierra	Los planes, tierra colorada, Piedra parada	587	X	X					L.60,000.00	L.00.00
3	1	Construcción de un local para sastrería grupo de mujeres.	Productivo	grupos vulnerables mujer	Lajitas	50			X				L. 150,000.00	
3	1	Creación de micro empresas agrícolas y no agrícolas.	Productivo	economía	Azacualpa, Lajitas, Valle Nuevo, La Joya, El Palmar y Los Pinos	300			X				L. 100,000.00	
3	1	Huertos familiares	Productivo	seguridad alimentaria	Azacualpa, Lajitas, Valle Nuevo, La Joya, El Palmar y Los Pinos	500			X				L. 50,000.00	L.2,000.00
3	1	Implementar la agricultura sostenible	Productivo	Tierra	Azacualpa, Lajitas, Valle Nuevo, La Joya, El Palmar y Los Pinos	758	X	X	X	X	X	X	L. 00.00	L.00.00
3	2	Implementar proyectos en benéficos de las mujeres.	Productivo	grupos vulnerables mujer	El Bailadero, El Cerrón, El Chapulín y Las Breas.	854			X				L. 100,000.00	L. 1,000.00

3	2	Implementar proyectos productivos como granjas y porquerizas.	Productivo	economía	El Bailadero, El Cerrón, El Chapulín y Las Breas.	854			X					L. 100,000.00	L. 3,000.00
3	2	Implementar proyecto de granjas avícolas en los hogares.	Productivo	seguridad alimentaria	El Bailadero, El Cerrón, El Chapulín y Las Breas.	854		X			X			L. 150,000.00	L. 10,000.00
3	2	Proyecto de patateras.	Productivo	Tierra	El Bailadero, El Cerrón, El Chapulín y Las Breas.	854		X						L. 150,000.00	L. 2,000.00
3	3	Implementar huertos familiares	Productivo	seguridad alimentaria	El Porvenir, El Roble, Las Marías II	157	X	X		X				L. 10,600.00	L. 2,000.00
3	4	Gestionar apoyo de insumos semillas, herramientas para implementar huertos familiares	Productivo	seguridad alimentaria	Los planes, Cabañas Brisas del campo,	527	X	X	X	X	X			L.110,000.00	L.00.00
4	1	Capacitación en avicultura	Productivo	grupos vulnerables juventud	Azacualpa, Lajitas, Valle Nuevo, La Joya, El Palmar y Los Pinos				X					L. 12,000.00	
4	1	Implementación de Técnicas de producción.	Productivo	seguridad alimentaria	Azacualpa, Lajitas, Valle Nuevo, La Joya, El Palmar y Los Pinos	450			X					L. 50,000.00	L.00.00
4	2	Implementar análisis de suelo.	Productivo	seguridad alimentaria	El Bailadero, El Cerrón, El	854	X							L. 20,000.00	L. 1,000.00

					Chapulín y Las Breas.									
4	2	Proyecto de granja de gallina ponedora.	Productivo	Tierra	El Bailadero, El Cerrón, El Chapulín y Las Breas.	854		X					L. 60,000.00	L. 2,000.00
4	3	Crear programas de desarrollo productivo	Productivo	economía	Las Marías I, El Roble	289		X					L. 30,000.00	L. 5,000.00
4	3	Diversificar cultivos	Productivo	seguridad alimentaria	El porvenir, El Roble	157	X		X				L. 15,000.00	L. 00.00
4	3	Gestionar apoyo para le capital semilla	Productivo	Tierra	Las Marías II	90		X					L. 8,000.00	L. 00.00
4	4	Asignar asistencia técnica a las personas que se dedican a la producción agrícola	Productivo	Tierra	Brisas del campo, Los planes	359	X	X	X	X			L.150,000.00	L.00.00
4	4	Generar fuentes de empleo y proporcionar proyectos productivos	Productivo	participación	Cabañas, Brisas del campo, Tierra colorada	346	X						L.1,120,000.00	L.00.00
5	1	Implementación de técnicas de producción agrícola.	Productivo	economía	Azacualpa, Lajitas, Valle Nuevo, La Joya, El Palmar y Los Pinos	400	X	X	X	X	X	X	L. 80,000.00	
5	1	Pedir a organizaciones semillas mejoradas	Productivo	seguridad alimentaria	Azacualpa, Lajitas, Valle Nuevo, La Joya, El Palmar y Los Pinos	600			X				L.50,000.00	L.00.00

5	1	Construcción de barreras vivas y muertas	Productivo	Tierra	El Palmar y Los Pinos	144	X							L.50,000.00	L.00.00
5	2	Asistencia técnica para Tecnificar la siembra de cultivos para mejorar la producción.	Productivo	seguridad alimentaria	El Bailadero, El Cerrón, El Chapulín y Las Breas.	854	X							L. 50,000.00	L. 5,000.00
5	2	Apoyo técnico y financiero en la producción agrícola.	Productivo	Tierra	El Bailadero, El Cerrón, El Chapulín y Las Breas.	854	X		X					L. 80,000.00	L. 3,000.00
5	3	Implementar áreas de producción	Productivo	economía	Las Marías I, El Roble	289	X							L. 20,000.00	L. 2,000.00
5	3	Mejorar técnicas en la producción	Productivo	Tierra	El porvenir	81	X							L. 00.00	L. 00.00
6	1	Huertos Familiares	Productivo	salud y nutrición	Azacualpa, Lajitas, Valle Nuevo, La Joya, El Palmar y Los Pinos.	775	X	X	X	X				L. 25,000.00	L. 1,000.00
6	1	Implementación de huerto familiar	Productivo	economía	Azacualpa, Lajitas, Valle Nuevo, La Joya, El Palmar y Los Pinos	450			X					L. 60,000.00	
6	1	Implementar horticultura.	Productivo	seguridad alimentaria	Valle nuevo, la Joya	174	X	X	X					L.10,000.00	L.00.00
6	3	Mejorar la variedad de semilla	Productivo	economía	El roble, Las Marías II	166		X						L. 5,000.00	L. 00.00
6	3	Gestionar apoyo para un proyecto avícola	Productivo	seguridad alimentaria	Las Marías II	90	X							L. 10,000	L. 2,000.00

6	4	Implementar proyectos avícolas granjas, peceras, etc.	Productivo	seguridad alimentaria	Piedra parada, Tierra colorada	200	X							L.55,000.00	L.00.00
7	1	Ayuda con alimentación	Productivo	salud y nutrición	Azacualpa, Lajitas, Valle Nuevo, La Joya, El Palmar y Los Pinos.	775	X	X	X	X	X			L. 50,000.00	
7	1	Implementación de granjas de aves corral y porquerizas.	Productivo	economía	Azacualpa, Lajitas, Valle Nuevo, La Joya, El Palmar y Los Pinos	200				X				L. 100,000.00	
7	1	Implementar parcelas agrícolas	Productivo	seguridad alimentaria	Azacualpa, valle nuevo	293	X	X	X	X				L.50,000.00	L. 5,000.00
7	1	Selección de terreno comunitario apto para la agricultura. (Que el 100 % tenga tierra donde trabajar).	Productivo	Tierra	Azacualpa, La joya	347	X							L.100,000.00	L.00.00
7	3	Apoyo técnico para mejorar la parcela, hacer foliares orgánicos barreras vivas	Productivo	seguridad alimentaria	El Porvenir, El porvenir	157	X		X					L. 50.000.00	L. 3,000.00
7	4	Implementar huerto familiar	Productivo	salud y nutrición	Piedra parada	148		X	X					L.5,000.00	L.500.00
7	4	Implementación de parcelas agrícolas	Productivo	seguridad alimentaria	Los planes, Tierra colorada Piedra parada	587	X	X	X	X	X			L.100,000.00	L.00.00

8	4	Implementación de tiendas para BANASUPRO	Productivo	seguridad alimentaria	Cabañas, Brisas del campo,	217	X							L200,000.00	L. 00.00
9	1	Apoyo a caficultores	Productivo	economía	Azacualpa, Lajitas, Valle Nuevo, La Joya, El Palmar y Los Pinos	250						X		L. 100,000.00	
9	1	Mantenimiento adecuado de cultivos	Productivo	seguridad alimentaria	La Joya, Azacualpa, Valle Nuevo	407	X	X	X	X	X	X		L.10,000.00	L.2,000.00
10	4	Producir abono orgánico	Productivo	seguridad alimentaria	Tierra colorada, Piedra parada agua zarca	431	X							L.100,000.00	L.00.00
11	4	Mantenimiento del sistema de riego	Productivo	seguridad alimentaria	Los planes, Agua zarca	463		X						L.100,000.00	L.00.00

3.5 Plan de Inversión Municipal Anual (PIMA) 2016

IV. Organización para la gestión del plan

4.1 Organización social comunitaria

Cabañas posee una diversidad de organizaciones comunitarias, aproximadamente existe 20 tipos de organizaciones de la sociedad civil, de las cuales los Patronatos son la base organizativa comunitaria más importante seguidamente las juntas de Agua por su involucramiento en procesos de desarrollo local, y funcionan como uno de los enlaces más cercanos con la municipalidad, así como con las distintas instituciones de desarrollo que operan en el municipio.

Las organizaciones más comunes son: patronatos, juntas de agua, grupos de iglesias católicos y evangélicos, sociedad de padres de familia por cada centro educativo, clubes deportivos, AHPROCAFE, grupos campesinos, y productivos, cajas rurales, ANACAFEH, Asociaciones de Desarrollo Local Educativo.

Cada una de estas organizaciones civiles juegan sus propios roles encaminados al desarrollo del municipio, entre los roles de algunas de las organizaciones tenemos:

Patronatos Comunitarios: Organizaciones representativas de las comunidades, importante para el desarrollo de las mismas, a nivel de las asambleas de estas organizaciones se deciden asuntos de interés comunitario; sus líderes son electos democráticamente y deben representar los intereses de sus comunidades ante la municipalidad y otras instancias de desarrollo.

Juntas de Agua: Es la organización comunitaria encargada del buen manejo y administración de los acueductos, tanto en la construcción de los mismos como en su operación; también, centran su interés en el buen funcionamiento organizacional y administrativo de las mismas Juntas, así como en la protección, control y manejo de las fuentes productoras de agua, son apoyadas directamente por la municipalidad y por las instituciones afines a la protección de los recursos naturales.

Asociación de padres de Familia: Brindan apoyo a los procesos de enseñanza – aprendizaje de los niños mediante diversas actividades realizadas a nivel del centro educativo, la comunidad y en la familia.

AHPROCAFE y ANACAFEH: Son dos grupos gremiales que aglutinan a los productores de café del país, organizándose a nivel comunitario a través de juntas locales, de estas salen representantes a juntas municipales y así sucesivamente a nivel departamental y nacional. Tienen proyectos específicos de asistencia técnica a los productores de café.

Cajas Rurales: Son organizaciones que promueven el ahorro entre sus miembros y el producto del mismo lo utilizan para brindar préstamos a sus propios socios.

Grupos religiosos: Son organizaciones de la iglesia católica conformados por jóvenes de las diferentes aldeas, con el propósito de evangelizar a la comunidad y al mismo tiempo apoyar el desarrollo comunal.

Clubes Deportivos: Representan un espacio de recreación para la juventud y de promoción de la armonía entre, y para, los pobladores.

Comités de Salud: Estos grupos se encargan de apoyar diversas actividades relacionadas con el mejoramiento de la salud familiar comunitaria organizados a través de voluntarios de salud en cada comunidad.

4.2 Organización municipal

La municipalidad tiene su propia forma de organización y administración en base a la ley de municipalidades, cada una de sus unidades organizacionales tiene un objetivo a cumplir y los resultados que se esperan alcanzar anualmente. La municipalidad se convertirá en facilitadora y acompañante de los procesos de desarrollo a través de la unidad técnica para la ejecución y gestión del Plan.

4.3 Papel institucional

La municipalidad es socio de la Mancomunidad MAMLESIP que a nivel regional es el ente encargado de brindar asistencia técnica a los municipios que la integran también apoya en la gestión de recurso y/o proyectos.

También existen cooperantes potenciales con recursos para invertir en el desarrollo del municipio.

4.4 Gestión de recursos

La captación de recursos es parte del proceso de gestión para la ejecución del plan; sin embargo ello implica, aparte de las ideas programadas con sus presupuestos, la preparación de fichas y perfiles de proyectos, clasificando los mismos según sea su necesidad de financiamiento, hay proyectos que pueden ser ejecutados con recursos locales, otros con apoyo del gobierno local, y otros gestionados a nivel gubernamental y cooperación externa.

Adicional a la socialización del plan se remitirán resúmenes del PDM y de fichas de proyectos a diversos cooperantes, para motivarlos en apoyar la ejecución del plan. Es de recalcar que cada uno de los proyectos tiene un presupuesto aproximado en donde se definen los montos según su costo, incluyendo la contraparte local-comunitaria, lo municipal y lo solicitado al cooperante.

En lo referente a la administración de recursos de inversión, la municipalidad ha ganado suficiente experiencia mediante la ejecución de proyectos, tanto con recursos propios, como recursos adquiridos con el estado (Transferencia), y recursos con cooperantes.

Los recursos financieros actualmente son administrados directamente por la unidad de tesorería municipal conforme a las normas presupuestarias y de procedimientos administrativos, que anualmente son aprobadas por la corporación municipal, conforme a la ley de contratación del estado y las disposiciones del tribunal superior de cuentas, y otras disposiciones normativas. En los últimos años el municipio ha implementado Proyectos Ejecutados por la Comunidad (PEC) resultando este ejercicio una opción idónea para el buen aprovechamiento de los recursos de cooperación y recursos locales existentes.

4.5 Plan de comunicación

Como vender la idea para empoderar el plan a nivel local, y darlo a conocer a nivel nacional e internacional. Instrumentos a utilizar para vender la idea: afiches, foros radiales y televisivos, trifolios, visitas, comunicados, cabildo abiertos, Etc. Elaborar un plan mínimo de comunicación con sus objetivos, actividades, costos y responsables.

N°	Actividad	Unidad de medida	Mes					Responsable	Costo en Lps.	
			E	F	M	A	M			TOTAL
1	Socialización del PDM a las diferentes comunidades	Jornadas de socialización	x	x				4	Corporación Municipal-Técnicos Municipales	10,000.00
2	Cabildo abierto informativo a nivel municipal	Cabildos			x			1	Corporación Municipal-Técnicos Municipales	5,000.00
3	Repartir trifolios con información del PDM	Visitas		X	X	X		10	Corporación Municipal-Técnicos Municipales	5,000.00
4	Presentación a organismos, cooperantes y gubernamentales	Visitas			x	x	x	6	Corporación Municipal	15,000.00
Costo Total								21		35,000.00

4.6 Viabilidad

Social:

El proceso de actualización del PDM se construye a partir de la preparación de los Planes de Desarrollo Comunitario (PDC), proceso que implicó la preparación de una línea de base comunitaria participativa, la identificación de líderes comunitarios facilitadores, la capacitación de estos líderes en la metodología PDC, la realización de tres a cinco asambleas por zona territorial

según proyecto FOCAL III para analizar los resultados de la línea de base e identificar ideas de proyectos, la consolidación del plan por el equipo facilitador, y sobre esta base preparar los planes zonales, el plan plurianual y planes anuales.

Por tanto podemos concluir que el proceso de gestión del PDM y de los PDC tiene una alta viabilidad social porque en el mismo ha existido una participación efectiva de la base social comunitaria de los líderes y las autoridades municipales, cuestión que pueden corroborarse con los listados y las certificaciones de puntos de acta.

Financiero:

Pocos de los proyectos identificados en los PDC son ejecutables con recursos locales, sin necesidad de obtención de recursos externos, más que el compromiso de sus líderes y de sus organizaciones de querer impulsarlos para mejorar las condiciones económicas y sociales comunitarias.

La cantidad de proyectos identificadas en el plan plurianual y en otros que constituyen el banco municipal de proyectos (Planes Zonales y PDC), son demasiados si los comparamos con la disponibilidad financiera local y municipal, por lo que será necesario motivar a la cooperación externa para atraer nuevos recursos al municipio.

Técnico:

A nivel técnico la municipalidad cuenta con personal técnico capacitado para dar seguimiento a los procesos de desarrollo.

4.7 Limitantes y riesgos

Limitantes: La principal limitante del Plan de Desarrollo Municipal es la falta de recursos económicos, ya que las transferencias del gobierno central no son suficientes. Se requiere la inversión de la cooperación externa para poder ejecutar proyectos de montos elevados.

Riesgos: Dentro de los riesgos principales se encuentra los desastres naturales, el recorte a las transferencias del gobierno central.

V. Costos y financiamiento

Costos:

Para efectos de ilustración los costos los hemos calculado a tres niveles: a) A nivel de los PDC por cada comunidad b) A nivel de los Planes Zonales c) A nivel del Plan Plurianual (por ejes temáticos) Los dos primeros cálculos tienen el propósito de conocer cuál es el verdadero costo, a precios actuales, para solventar los problemas y demandas que tienen el conjunto de comunidades del municipio, igual podemos decir en lo referente a los planes zonales, este último considerando una priorización con

relación al conjunto de los primeros. No obstante, para tener una estimación de los proyectos priorizados a nivel del municipio se ha realizado el cálculo de costos solamente del plan plurianual, por cada eje temático, que representan el conjunto de proyecto priorizados a este nivel sobre la base de los planes zonales. A continuación se muestran los resultados.

No.	Comunidad	No. De proyectos	Costo en L.
1	Valle Nuevo	27	L.1,536,000.00
2	Lajitas	21	L. 2,170,000.00
3	Potreritos	29	L. 2,868,500.00
4	La Joya	41	L. 5,268,000.00
5	Azacualpa	53	L. 4,056,200.00
6	El Palmar	15	L. 1,656,000.00
7	Los Pinos	41	L. 5,520,500.00
8	El Cerrón	27	L. 2,284,000.00
9	El Bailadero	44	L. 4,644,000.00
10	El Chapulín	33	L. 2,442,000.00
11	Las Breas	26	L. 2,506,000.00
12	La Unión	25	L. 7,313,000.00
13	El Roble	40	L. 1,791,000.00
14	Las Marías 1	21	L. 1,705,000.00
15	Las Marías 2	31	L. 1,712,000.00
16	El Porvenir	39	L. 1,595,000.00
17	Los Planes	51	L. 9,880,000.00
18	Piedra Parada	23	L. 1,340,000.00
19	Tierra Colorada	30	L. 13,901,105.00
20	Agua Zarca	55	L. 3,955,000.00
21	Cabañas Centro	41	L. 2,580,000.00
22	Colonia Brisas del Campo	52	L. 8,750,000.00
	TOTAL	765	L. 89,473,305.00

Financiamiento:

El municipio depende de las transferencias del gobierno para su funcionamiento y para la ejecución de proyectos, siendo estos recursos limitados y no son suficientes para cubrir todas las necesidades de la población del municipio. Gracias a la cooperación extranjera se ha logrado ejecutar proyectos vitales y de montos elevados.

Para la ejecución de este Plan de Desarrollo Municipal se requiere de las transferencias de gobierno y de la cooperación extranjera o financiamiento externo.

La corporación municipal será la encargada de la gestión de recursos para la ejecución de proyectos en beneficio de la población del municipio.

VI. Seguimiento y evaluación

6.1 Seguimiento y evaluación

La Corporación Municipal y el coordinador de la Unidad técnica municipal nombrarán una comisión para desarrollar jornadas de supervisión y monitoreo del PDEM cada seis meses, para la reorientación de las actividades y procesos que se estén quedando relegadas.


6.2 Conclusiones

- El PDM es la herramienta Municipal que permite llevar una ejecución ordenada de los proyectos priorizados en las comunidades, por lo cual debe de ser una guía en la elaboración del presupuesto anual municipal.
- Desarrollar proyectos priorizados desde las comunidades garantiza que las ayudas lleguen a los grupos más vulnerables.
- Despolitizar las ayudas a las familias y fomentar la capitalización garantiza que se reduzcan los indicadores de una problemática real además del empoderamiento de los procesos por parte de los actores locales.

Anexos

1. Certificaciones de puntos de acta

2. Galería Fotográfica



Capacitación para levantamiento línea base.



Encuesta de línea base



Capacitación para elaboración de Planes de Desarrollo Comunitario



Elaboración de Planes de
Desarrollo Comunitario



Elaboración de Planes
Zonales Territoriales

Asamblea de socialización del plan de desarrollo Municipal