

Con Excusa.

Sonia Yamileth Reyes Paz.
Regidora #7.

~~Brenda Yasely Trachez~~

Brenda Yasely Trachez
Regidora #2.

~~Fermin Hernandez Figueroa~~

Fermin Hernandez Figueroa.
Regidor #3

~~Esteban Reyes Enamorado~~

Esteban Reyes Enamorado
Regidor #4.

Con Excusa.

Carmen Lourdes Paz.
Regidora #5

~~Saira Maribel Claros Palacios~~

Saira Maribel Claros Palacios
Regidora #6

~~Lidiv Rodriguez Rodriguez~~
Lidiv Rodriguez Rodriguez
Regidor #7

~~Jorge Omar Bejarano~~
Jorge Omar Bejarano B.
Regidor #8

Acta # 30

Secretaria Municipal

Sesion Ordinaria Celebrada Por la honorable Municipalidad de Arada Santa Barbara el dia Viernes 26 de Mayo del año 2023, la Presidio la Ciudadana Vice Alcaldesa Municipal Lic Nancy Manuela Cruz Rodriguez. Contando con la asistencia de los Regidores Municipales Lic Sonia Yamileth Reyes Paz #1, Lic Brenda Yasely Trachez #2, Fermin Hernandez Figueroa #3, Esteban Reyes Enamorado #4, Carmen Lourdes Paz Moreno #5, Lidiv Rodriguez Rodriguez #7, Jorge Omar Bejarano Borrientes #8, Con excusa la Regidora Saira Maribel Claros Palacios #6, Tambien contara con la asistencia de Funcionarios y empleados Municipales Por ante la Secretaria Municipal quien da Fe. Siendo las 9:40 AM. en el Salen de Sesiones Municipal se desamille



de la siguiente manera:

- 1 Comprobación del quorum.
- 2 Apertura de la Sesión.
- 3 Lectura discusión y aprobación de la agenda.
- 4 Lectura discusión y aprobación del acta anterior
- 5 Correspondencia.
- 6 Informes
- 7 acuerdos
- 8 Error.

- 1 La Vice Alcaldesa comprobó el quorum.
- 2 Dio la bienvenida a los presentes dando apertura a la
- 3 La Secretaria Municipal dio lectura a la agenda la cual fue discutida y aprobada.
- 4 La Secretaria Municipal dio lectura al acta anterior. La cual fue discutida y firmada.
- 5 La Secretaria Municipal dio lectura a la siguiente correspondencia.

5.1. De la Señora Maria Luisa Reyes Gomez. Solicita un Predio Para construir su casa de habitación y es madre soltera.

5.2. De la Iglesia Nueva Jerusalem de las Asambleas de Dios solicitando materiales de construcción como Corchon, Hierro, Bloque para construir la casa Pastoral

5.3 De la Iglesia De Dios de la comunidad del Palmar solicitando mil bloques de 6 peds. para construir la casa de oración

5.4 Pronunciamiento del Patronato de la comunidad del Ocotallo en cuanto a la solicitud de donación de un terreno por parte de una iglesia

5.5. Pronunciamiento del Gobierno Estudiantil de la comunidad del Ocotallo Francisco Morazan de la comunidad del Ocotallo

5.6 Pronunciamiento del consejo de Docentes del COB Francisco Morazan de la comunidad del Ocotallo

5.7 Perfil de un Proyecto de Banco de transporte a 92 niños del Centro Educativo Francisco Morazan.

5.8 Solicitud de Permiso Pleno de la Joven Evelyn Lizeth de la Gomez de un Predio ubicado en el Barrio Arriba.

5.9 Solicitud de Permiso Pleno del Joven Ever Jonathan de la Gomez de un Predio ubicada en el Barrio Arriba.



5.10 Solicitud de dominio pleno solicitado por Jose Gil Caballero Rodriguez de un Predio localizado en el barrio Arriba.

5.11 Solicitud de dominio Pleno del Señor Marco Tulio Leiva Encarnado de un Predio ubicado en el barrio Arriba.

5.12. Informe del departamento de catastro Municipal sobre Solicitud de dominio Pleno A Favor de Eduardo Florantino Avulor Leiva y Sonia Gamez Caballero de un Predio localizado en el barrio la Pasa.

5.13 Informe del departamento de catastro Municipal sobre Solicitud de Dominio Pleno del Señora Nery Rodriguez Hernandez y Genia Larra Madrid Abrarado de un Predio localizado en el barrio el Carmen.

5.14 Informe del departamento de Catastro Municipal sobre Solicitud de dominio Pleno a Favor de Miguel Antonio Caballero Trachoz y Evelyn Lizeth Ruero Lopez de un Predio ubi en el barrio el Carmen.

5.15. Informe del departamento de Catastro Municipal sobre Solicitud de dominio Pleno a Favor de Jose Santos Castellanos Reyes, de un Predio localizado en colonia la Esperanza.

5.16 Solicitud de dominio Pleno de la Señora Reina Margent Castellanos a Favor de su Padre Teodoro Castellanos deiva la cual no se da por admitida ya que existe una solicitud del Señor Teodoro Castellanos de la misma Propiedad la cual esta en proceso en el departamento de catastro Municipal.

6. Informes: La vice Alcaldesa informo que el Alcalde Jose Arnold Avulor no Presidio la Presente sesion ya que se le Presento un inconveniente en el tema de la Transferencia de Camina Productiva y tuvo que viajar a Tegucigalpa junto con el Tesorero Municipal a solucionar el problema. y que en la proxima reunion el informara a la corporacion lo situacion que se Presento más detalladamente.

→ Se Presento el Señor Edy Javiri Vega Para solicitar a la corporacion la resolucion acerca de una solicitud que el hizo para que se le diera m. de la calle para poder enderezar el cerco de su vivienda, Para lo cual fue una comision de la corporacion la evaluar.



Por no se hizo la resolución, el Regidor Esteban Rojas y Fermín Hernández participaron en la comisión junto al Comisionado de Transparencia y el Jefe de Pelusa Municipal y Catastro Municipal.

Por lo que en su momento el departamento de Catastro tiene las medidas de la Propiedad y de la Calle, la Comisión determinó que no había inconveniente en concederle la Salubridad al señor Edy Javier Vega, se discutió con los demás miembros de la Corporación y acordaron conceder

y agregarlo a la Escritura de la Propiedad

→ También se habló el tema de los Permisos de los Mototaxi ya que la Corporación acordó conceder 25 Permisos, pero están llegando más solicitudes de personas que desean trabajar en este rubro la Corporación discutió el tema y decidieron tratar el tema nuevamente en otra reunión.

→ La Directora Municipal de Justicia informó que las 25 Mototaxi que están circulando están organizadas con su respectivo número, además informó que se le ha dado trámite al tema del señor Martín Rodríguez con el juez de Paz pero lamentablemente el abogado no le ha dado el trámite que corresponde.

→ Se presentó el señor Abel Murillo para que la Corporación le de trámite a los salubridad que el ha echo a la Corporación

→ Se presentó la Sociedad de Padres de Familia del Centro Educativo Ampara de la comunidad de Candelaria para conocer el avance del proceso de construcción de la cerca del centro Educativo

→ El encargado de Obras Carlos Hernández informó que ya pronto saldrá la licitación del Proyecto del adoquinamiento del barrio Abajo ya vinieron los ingenieros hacer los estudios, además se tiene que iniciar los trabajos de nivelación de la banqueta

→ La Uva Aleatiles informó que el Alcalde tiene pensada hacer una actividad para el día del árbol que consista en hacer una Caminata al río Jubile con el acompañamiento de los centros educativos del Municipio y realizar una declaratoria

a un arbol de Caoba en el rio Tuilla
admas se reforestara. el rio. Por parte del
del Padre Andrus Tamayo se conseguirian al rededor.
de 600 plantas en el marco de un Programa llamado
dejando huellas.

- Tambien la Vice Alcaldesa informo que se recibieron una
donacion de Popitres Por parte de la Secretaria de
Educacion las cuales se repartiran en algunas Entas
Educativas del Municipio.

→ Tambien la Vice Alcaldesa informo que el Alcalde.
Plantió una Propuesta. que en el espacio que quedara
al demoler la cancha de la Escuela Urbana. se
Pueda Construir una Plazita, y llamarle Plaza Panama
ya que la embajada quiere construir un busto del
General Francisco Morazan quien Firmo un manifiesto en
la Ciudad de David en Panama, ademas llamar a la
calle con el nombre de Panama.

→ Tambien se informo acerca del Proyecto de viviendas
desarrollado Por FUNADE de las cuales estan culminados
13 viviendas Transitorios en la Colonia La Esperanza.
además del proyecto de viviendas Funade apoya en temas
como apoyo a mantenimiento de agua potable. como
eloro de Calcio para los Tanques de almacenamiento de agua.
→ y ampliacion del sistema en el barrio Barritu.

→ Tambien en relacion al Pronunciamiento por parte del
Patronato, del Consejo de Docentes. y Gobierno estudiantil del
Centro Francisco Morazan de la comunidad del Oculito el
Prof. Henry Rosales expuso que en ningun momento se
oponen a proyectos importantes para la comunidad pero
el Predio solicitado por la iglesia si ha considerado
Para realizar un Proyecto educativo como ampliacion de
aulas Para el centro o la construccion de una cancha.
Para que los niños del centro se recreen.

→ Se Presento la Solicitud por escrito del Señor Jose
Juan Hernandez donde solicita Actualizar la Ficha catastral
a Favor de Don Octavio Paredes qui actualmente esta
a nombre del Señor Francisco Paredes Rojas, la Curia
determino trasladar la documentacion Presentada Por el
Señor Jose Juan Hernandez al Apoderado Legal de la Alcaldia
Para que brinde su opinion respecto a la Solicitud.



La Corporación Municipal Por unanimidad de sus miembros presentes y en uso de los facultades que la ley les confiere. Acuerda.

A) Nombrar la Plazita que se construya en el espacio de donde actualmente esta la cancha de la Escuela Urbana como Plaza Panama. y nombrar la calle Centro Norte como Avenida Republica de Panamá

B) En todas y cada una de sus partes la modificación Presupuestaria Transferencia Segun esp #345 Por un monto de \$1,200,000.00

Estructura Programatica del gasto Debito

Estructura del gasto	Monto	Fuente.
20 000 001 000 23200 11 001-01 10 7	100,000.00	11-001-01 T.E.2.
3 000 001 000 42120 11-001-01 20 7	200,000.00	11-001-01 T.E.2.
24 000 001 000 42310 15-013-01 20 7	900,000.00	15-013-01 F.P.M.

Total de estructura de egresos Debito 1,200,000.00

Estructura Programatica del gasto Debito

Estructura del Gasto	Monto	Fuente.
00 000 001 000 22100 11-001-01 10 7	25,000.00	11-001-01 T.E.2
20 000 001 000 32200 11-001-01 - 10 7	21,735.00	11-001-01 T.E.2
20 000 001 000 12970 11-001-01 - 10 7	42,265.00	11-001-01 T.E.2
20 000 009 000 11510 11-001-01 - 10 7	11,000.00	11-001-01 T.E.2
13 008 001 000 12200 11-001-01 - 20 4	50,000.00	11-001-01 T.E.2
2 005 001 000 83400 15-001-01 20 5	500,000.00	15-013-01 - F.P.M.
2 006 001 000 23400 11-001-01 20 5	150,000.00	11-001-01 T.E.2
2 000 001 000 55110 15 013-01 20 5	400,000.00	15-013-01 F.P.M.

Total de Estructura de Egresos credito 1,200,000.00

C) Trasladar al Apoderado legal de la Alcaldía Abg. Carlos Chaves la Solicitud del señor José Juan Hernández Para su revisión y luego de su opinión legal.

D) La Honorable Corporación Municipal despues de la Inspección ocular y revisión de documento y de no haberse presentado oposición alguna a la Presente Solicitud ni se Prejudicia a terceras Personas ni a la Comunidad acuerdan Vender dominio Pleno A. Mery Rd Hernandez con ONI 1602-1987-00154 y Genia Lorena Mula Alvarado con ONI 1602-1989-00007 mayores de edad en unión libre un Predio ubicado en el barrio la Carmen con un área 123.01 metros Cuadradas.

al norte mide 10.00 metros y colinda con Laurita Rodríguez y Dominga Hernández Calle Pública de Par medio. Al Sur mide 10.00 metros y colinda con Jose maria Rodriguez. Al Este mide 14.00 metros y colinda con Jose Maria Rodriguez. Al Oeste mide 14.00 metros y colinda con Jose Esau Rodriguez Cordina, con un valor Catastral de 8,616.70 Dólares y un valor a Pagar en Tesorería Municipal de 861.07 Dólares con un valor Por zona de 70. Dólares

E) La Corporación Municipal después de la inspección Ocular y revisión de documentos y de no haberse presentado oposición alguna a la Presente Solución y no se perjudica a terceros Personas ni a la comunidad acuerdan Vender dominio Pleno a Eduardo Florentino Ruellar Leira y con ONI # 1602 1974-00135 y Sonia Gama Caballero con ONI # 1602 1985-00168, mayores de edad, unión libre de un Predio ubicado en el barrio La Pesa con un área de 424.94 metros Cuadrados, con las colindancias siguientes al Norte mide 20.00 metros y colinda con René Amaya, al Sur mide 20.00 metros y colinda con René Amaya. y Callejón de entrada a la Propiedad de 4.00 metros de ancho por 12.00 metros de largo, Al Este mide 22.00 metros y colinda con Wilmer Reyes Rosales, Al Oeste mide 22.00 metros y colinda con René Amaya. con un valor Catastral de 29,745.80. y un valor a Pagar en Tesorería Municipal de 2,974.58 y un valor por zona de 70.00 Dólares

F) La Honorable Corporación Municipal después de la inspección Ocular y revisión de documentos y de no haberse presentado oposición alguna a la Presente Solución acuerdan Vender Dominio Pleno a Miguel Antonio Caballero Trachee y Evelyn Lizeth Rivera Lopez con Identidad # 1602-1981 00059 y 9501 1985-12303, de un Predio ubicado en el barrio el Carmen con un área de 224.00 metros Cuadrados con las medidas y colindancias siguientes al Norte mide 14 metros y colinda con Antonio Caballero Madrid, al Sur mide 14.00 metros y colinda con carretera que conduce hacia puente el Roble, Al Este mide 16.00 metros y colinda con Antonio Caballero Madrid, Al Oeste mide 16.00 metros y colinda con Antonio Caballero Madrid, con un valor Catastral de 15,680.00 y un valor a Pagar en Tesorería.



municipal de 1,568.00 Lempiras, con un valor Catastral de 70.00 Lempiras.


Con la honorable Corporación Municipal de Arada de la Inspección Ocular y revisión de documentos y de no haberse presentado oposición alguna a la presente solicitud, ni se perjudica a terceras personas ni a la Comunidad acuerdan vender Dominio Pleno A.


José Santos Castellanos Reyes con DNI # 1000-1949 00011, mayor de edad, casado, maestro de Educación Primaria, de un Predio ubicado en la Colonia La Esperanza, con un área de 7,158.79 metros Cuadrados, con las medidas y colindancias siguientes: Al norte mide 70.37 metros y colinda con Martha Isabel Castellanos Chaver y Walter Armando Castellanos Chaver, Al Sur mide 28.00 metros y colinda con Escuela Dr Miguel Paz Barahona Carretera de Por medio, Por otra parte 50.06 metros y colinda con terreno municipal Carretera de Por medio y por otra parte mide 15.76 metros y colinda con terreno Municipal Carretera de Por medio, Al Este mide 113.44 metros y colinda con José Orlando de la Figuera Calle de Por medio, Al Oeste mide 71.80 metros y colinda con José Salomé Castellanos Reyes, Ana Gabriela Avella García terreno Municipal, con un valor catastral de 507,115.53 Lempiras y un valor a Pagar en Tesorería municipal de 50,777.53 Lempiras y un valor Por zona de 70. Lempiras.

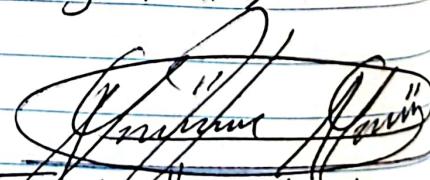
B


Nancy Marcela
Vice Alcaldesa Municipal




Sonia Yamileth Reyes
Regidora # 7


Brenda Yashely Trichez
Regidora # 2


Felmin Hernandez F.
Regidor # 3



~~Esteban Rey~~
Esteban Rey, Enamorado
Regidor #4

Carmen Paz
Carmen Lourdes Paz Moreno
Regidora #5

~~Diego Rodriguez Rodriguez~~
Diego Rodriguez Rodriguez
Regidor #7

~~Jorge Omar Bejorano B.~~
Jorge Omar Bejorano B.
Regidor #8

~~Karin Fajardo Ruiz~~
Karin Fajardo Ruiz
Secretario Municipal

Acto # 31

sesion Ordinaria celebrada por la Honorable Corporacion Municipal de Arada Santa Barbara el dia Sabado 16 de junio del año 2023, con caracter de Cabildo abierto en el marco de la inauguración del proyecto de cocina en la Comunidad del Ocotillo Arada asistido el ciudadano Alcalde Municipal Bach Joel Aguilar Hernandez, contando con la asistencia de la Alcaldesa Nancy Marcela Cruz Rodriguez y de la Concejala Saira Maribel Elanor Palacios #6