



Belkis Karina Flores Alvarez Regidora
 Israel Cardenez Jirón Regidor

José Ivan García Gonzales Regidor
 Rina Gumercinda Manzanares Regidora

Maura Saraí Orellana Sierra
 Secretaria Municipal



ACTA # 40

Sesión Ordinaria Celebrada por la Honorable Corporación Municipal de Alianza, Departamento de Valle el día Miércoles 12 de Julio del año 2023. Cuando son la 1:55 PM en el Salón de Sesiones de la Municipalidad, presidió la Sesión el Señor Alcalde Municipal Faustino Manzanares Alvarenga, Asistiendo la Señora Vice-Alcaldesa Municipal Rosa Candida Reyes Flores, Asistiendo los Regidores por su Orden: Jarvin Antonio Reyes, Vilma Melania Moreno, Belkis Karina Flores Alvarez, Israel Cardenez Jirón, José Ivan García Gonzales, Rina Gumercinda Manzanares Reyes, Asistiendo la Comisionada Municipal Edis Bertilia Salvador Mejía, Asistiendo por ende la Suscrita Secretaria Municipal Maura Saraí Orellana Sierra que da fe. 1.- El Señor Alcalde Municipal declaro abierta la Sesión habiendo comprobado el Quorum ante la Honorable Corporación Municipal en pleno. 2.- Abierta la Sesión se le dio lectura al acta anterior la que fue firmada y sellada sin ninguna modificación. 3.- Abierta la Sesión se le dio lectura a las correspondencias recibidas y enviadas a la



Municipalidad SOLICITUD #1 Los Docentes Personal de Servicio Civil y Alumnos del Instituto Polivalente Honduras de Alianza, Valle Por medio de la presente solicitamos su ayuda económica para poder hacer la Compra de diferentes instrumentos musicales que son necesarios para poder darle realce a lo que es la banda de guerra del Instituto Polivalente Honduras y de igual manera estar a la disposición de cualquier actividad en la cual seamos solicitados dentro de la Comunidad. SOLICITUD #2.- Yo Teofil Escobar, hondureño, mayor de edad, ama de Casa, con DNI número 1702-1936-0007 con domicilio en la aldea de San Jerónimo con el debido respeto comparezco ante usted Honorable Corporación municipal, solicitando a mi favor Dominio Utíl de un solar Ubicado en el Caserío Alto de Jesús del Municipio de Alianza, Departamento de Valle, el cual tiene las siguientes Colindancias

AL NORTE limita con terreno de Julio López antes jicaval baldío, AL SUR limita con monte baldío, AL ORIENTE limita con terreno de Agapito López y Santos Cueva y al PONIENTE limita con calle de provincial, dicho terreno fue mediante Documento Privado de Compraventa al Señor Luis Bertrand Lopez. El cual tiene un área de tres Manzanas (3) de tierra. SOLICITUD #3.- Yo, WILSON ERNESTO PAZ SOTO, hondureño, mayor de edad, agricultor, Unión Libre, con DNI número 1702-1946-00366 con domicilio en la Aldea de Alto de Jesús con el debido respeto comparezco ante ustedes miembro de la Honorable Corporación municipal solicitando se conceda a mi favor la Medición y Dominio Utíl de un terreno Ubicado en el lugar denominado LAS CONEJOS EL JICARAL ALTO DE JESUS del Municipio de Alianza, Departamento de Valle el cual tiene las siguientes Colindancias AL NORTE limita la

calle principal de por medio con los Señores Rene García y Filadelfo Reyes, Al SUR limita boquete de por medio



256 con la Señora Marina Cruz y el Señor Nelson Flores
AL ESTE limita con propiedad de la Comunidad, AL OES
TE limita con calle principal que va hacia El Llano de
Jesus. A su vez expongo que tengo más de 30 años de
Poseer dicha propiedad la cual tiene un area de dos M
anzanas y medias (2 1/2) de tierra. 4- El Señor Alcalde M
unicipal informa a los Miembros de la Honorable Cor
poración Municipal fui invitado por el Director de la M
arina Mercante Dr. Edgar Soriano a una presentación
de museo y a la presentación del Marino Hondureño
5- El Señor Alcalde Municipal informa a los Miembros
de la Honorable Corporación Municipal Me hize presente
a la invitación que nos hizo la Embajada Americana p
ara la Celebración de la independencia. 6- El Señor Al
calde Municipal informa a la Honorable Corporación Mu
nicipal Recibimos como donación una bomba con todos los
accesorios de agua para que posteriormente se instate en
uno de los pozos que estan en el Olancho para reali
zar una linea de Conducción para las comunidades de
este lado tiene la misma función el mismo número esta
fue donada por el Comando Sur de los Estados Uni
dos. 7- El Señor Alcalde Municipal informa a los Miem
bros de la Honorable Corporación Municipal Nos visito
el embajador de Argentina Pablo Villa al Centro Educa
tivo de Republica de Argentina en la Comunidad de
San Pedro Calero estuvimos gestionando la manera de
como puede ayudar al Centro Educativo para alguna
mejora. proxicamente hare una visita al embogador en
la Ciudad de Tegucigalpa. 8- El Señor Alcalde Municip
al informa a los Miembros de la Honorable Corporaci
ón Municipal Se esta fumigandolo en todo el municipio
para combatir el Dengue ya que tenemos algunos casos
de dengue positivo en Playita y en Playa Grande,
posteriormente haremos la actividad de andar he



chando peces en las pilas para prevenir los Crea-
deros de Saneado para que baje la incidencia. 9.- El
Señor Alcalde Municipal Informa a los Miembros de
la Honorable Corporación Municipal tuvimos la Visitade
los Ingenieros de la SIT para la construcción de un
paso en el cauce de Ercilia ellos haran todo lo per-
tinentemente para hacer una rampla y pondran alcantari-
llas para tener la biavilidad del paso a la Costa de
los amates. 10.- El Regidor José Ivan Garcia Gonzales
manifesto Segun el pleno de la Corporación te autoriz-
zo para que se tome posesión y Serques donde es-
tan los pozos en el Olanchano dentro de cuanto tiem-
po se hara. 11.- El Regidor José Ivan Garcia Gonzales ma-
nifesto Esa bomba que dio el Comando Sur más la que
compro la alcaldía son dos bombas reactivarias los dos
lineas. 12.- El Señor Alcalde Municipal Informa a los Mi-
embros de la Honorable Corporación Municipal Por ahora
Se estan buscando todos los accesorios que se ne-
cesitan para instalar las bombas tambien en hacer
las Casetas poner los pines de Control y hacer la
Conexión para habilitar los dos Sistema ya presen-
tamos el perfil a la ENEE para el estudio electri-
co ya nos dio la aprobación solo faltan algunas de-
talles para hacer la instalación y conexión de tubería
ahi fondos para la ejecución del proyecto en la te-
soreria de la municipalidad. 13.- El Regidor Jarvin An-
tonio Reyes manifesto Serian dos bombas una por linea
las dos quedarían de este lado y los pozos del otro la-
do quedarían para el Sector de la Costa. 14.- El Señor Al-
calde Municipal Informa a la Corporación municipal Siem-
pre esta primero ahi que estabilizar y una vez ha-
bilitado se procede hacer la donación de los po-
zos para el Sector de la Costa de los amates y ten-
gan mejor Calidad de agua y mejor servicio. 15.- El Re-



Regidor Jarvin Antonio Reyes manifesto en que posición vino la SIT con el voto se que la población esta exigiendo van a esperar que pase el invierno o van a trabajar que le han dicho. 16.- El Señor Alcalde Municipal Informa a los Miembros de la Honorable Corporación Municipal Han dicho que van a controlar el agua y trabajaran en el paso porque viene la canícula lo que manifestaron que menos de un mes hacen el trabajo. 17.- El Regidor José Ivan García Gonzales manifesto se suponian que iban a iniciar el primero cuando le fuimos hacer la solicitud al ministro, empezaron una semana después trajeron las alcantarillas ahora esta nuevamente el desbordamiento y si de verdad trabajan tendremos probabilidades para que terminen en tiempo de canícula. 18.- El Señor Alcalde Municipal somete a discusión y aprobación la solicitud presentada por el Instituto Polivalente Honduras La Corporación Municipal en pleno aprueban dicha solicitud. 19. En Vista para resolver la solicitud presentada por la Señora MARIA DIONICIA PINEDA ALVARADO hondureña, mayor de edad, ama de casa, con DNI número 1702-1963-00777 con domicilio en la Comunidad de La Laguna con el debido respeto comparezco ante ustedes miembros de la Corporación municipal solicitando se conceda a mi favor la medición y Dominio Util de un lote de terreno Ubicado en el Cementerio municipal de Alianza. Siendo sus medidas las siguientes AL NORTE mide 1.50 MTS (Uno Punto Cincuenta Metros) AL SUR mide 1.50 MTS (Uno Punto Cincuenta Metros) AL ESTE mide 3 MTS (Tres Metros) AL OESTE mide 3 MTS (Tres Metros) El Regidor en Turno Jarvin Antonio Reyes y el jefe de Catastro Cesar Oseas Ramirez realizaron la

VIVO




Inspección de estilo y en su informe manifiesta que no perjudican a terceros, siendo de opinión favorable a que se le otorgue la consecución de la solicitud y que la Corporación municipal en uso de sus facultades que la ley le confiere y en cumplimiento de los artículos 43 y 70 de la ley de municipalidades por lo tanto acuerdan conceder DOMINIO ÚTIL A LA SEÑORA MARIA DIONICIA PINEDA ALVARADO de generales ya conocidas y mandan a Secretaría extienda Certificación del presente punto de acta para efectos de Ley. 20. En Vista para resolver la solicitud presentada por la Señora LOURDES ALBINA BACA PINEDA, hondureña, mayor de edad, educadora con DNI número 1702-1987-00147 con domicilio en la Comunidad de La Laguna con el debido respeto compareció ante ustedes miembros de la Corporación municipal solicitando se conceda a mi favor la medición y Dominio Útil de un lote de terreno Ubicado en el Cementerio municipal de Alianza. Siendo sus medidas las siguientes: AL NORTE mide 1.50 MTS (Uno Punto Cincuenta Metros) AL SUR mide 1.50 MTS (Uno Punto Cincuenta Metros) AL ESTE mide 3 MTS (Tres Metros) AL OESTE mide 3 MTS (Tres Metros). El Regidor en Turno Jarvin Antonio Reyes y el Jefe de Catastro Cesar Oseas Ramirez realizaron la inspección de estilo y en su informe manifiestan que no perjudican a terceros, siendo de opinión favorable a que se le otorgue la consecución de la solicitud y que la Corporación municipal en uso de sus facultades que la ley le confiere y en cumplimiento de los artículos 43 y 70 de la Ley de municipalidades por lo tanto acuerdan conceder DOMINIO ÚTIL A LA SEÑORA LOURDES ALBINA BACA PINEDA de generales ya conocidas y mandan a Secretaria

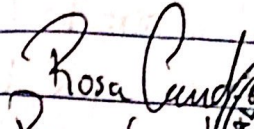
VIVA



260. Se extiende Certificación del presente punto de
acta para efectos de ley.



Faustino Manzanares Alvarenga
Alcalde Municipal



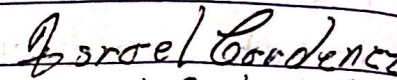

Rosa Candia
Vice-Alcalde




Jarvin Antonio Reyes
Regidor


Vilma Melbina Moreno
Regidora

Belkis Karina Flores Alvarez
Regidora


Israel Cardenez J.
Regidor

José Ivan García Gonzales
Regidor


Rina Manzanares
Rina Gumercinda M.
Regidora

Edis Bertilia Salvador Mejía
Comisionada Municipal


Mauri Quintero
Secretaria Municipal



ACTA # 41

Sesión Ordinaria Celebrada por la Honorable
Corporación Municipal de Alianza, Departamentode
Valle el día Lunes 24 de Julio del año 2023 Cuan-
do son las 11:40 AM. en el Saln de Sesiones de
la municipalidad, presidio la Sesión el Señor Alcal
de Municipal Faustino Manzanares Alvarenga, Asis

VIVO