

# Municipalidad de Campamento, Olancho



## PLAN ESTRATEGICO DE DESARROLLO MUNICIPAL 2014-2018

Este instrumento estará siendo actualizado de acuerdo a  
las prioridades y necesidades del municipio de  
Campamento

## CONTENIDO

Índice de Figuras .....	7
Índice de Cuadros .....	8
Acrónimos, siglas y abreviaturas .....	10
PRESENTACIÓN .....	12
Resumen Ejecutivo .....	13
1. ANTECEDENTES .....	15
2. OBJETIVOS DE LA CONSULTORIA .....	16
2.1 Objetivo General .....	16
2.2 Objetivos Específicos .....	16
3. OBJETIVOS DEL PDM-OT .....	17
3.1 Objetivo General .....	17
3.2 Objetivos Específicos .....	17
4. PROCESO METODOLOGICO .....	18
5. MARCO REFERENCIAL O GEOGRAFICO .....	22
5.1 Características Generales del Departamento de Olancho .....	22
5.1.1 Límites y geografía .....	22
5.1.2 Relieve .....	22
5.1.3 Hidrografía .....	22
5.1.4 Clima .....	22
5.1.5 Vías de Comunicación .....	23
5.1.6 Demografía .....	23
5.3 Características Generales del Municipio .....	24
5.3.1 Historia del Municipio .....	24
5.3.2 Ubicación Geográfica .....	24
5.3.3 Conflictos Territoriales .....	26
5.3.4 Acceso .....	26
5.3.5 Economía y Empleo .....	26
5.3.6 Avances en Ordenamiento Territorial .....	27
5.3.7 Gobierno Local .....	27
6. RESULTADOS DEL ESTUDIO; SITUACION ACTUAL Y .....	31
PROBLEMÁTICA DE LOS CAPITALES DEL MUNICIPIO .....	31
6.1 Capital Humano .....	31
6.1.1 Asentamientos humanos .....	31
6.1.2 Índice de pobreza humana (IPH) .....	34
6.1.3 Necesidades básicas insatisfechas .....	34
6.1.4 Tendencias poblacionales .....	35
6.1.5 Población Económicamente Activa (PEA) .....	36
6.1.6 Situación de los indicadores de salud .....	37
6.1.7 Situación de los indicadores de educación .....	41
6.1.8 Análisis de grupos vulnerables .....	44
6.2 Capital Social .....	45
6.2.1 Actores claves .....	45
6.2.2. Papel de la mujer en el desarrollo comunitario .....	51
6.3 Capital Cultural .....	51



*Olizageth Andino*  
*Secretaria municipal*

6.3.1 Religión .....	51
6.3.2 Mitos y creencias.....	51
6.3.3 Tradiciones y costumbres .....	52
6.3.4 Etnias .....	52
6.3.5 Conocimiento Local .....	53
6.3.6 Patrimonio Cultural .....	53
6.3.7 Practicas de uso de los recursos.....	53
6.4 Capital Político .....	54
6.5 Capital Natural .....	54
6.5.1 Clima. ....	54
6.5.2 Cuencas y microcuencas. ....	56
6.5.3 Fisiografía del terreno. ....	58
6.5.4 Altitud. ....	59
6.5.5. Geología y suelos.....	60
6.5.6 Ecosistemas. ....	63
6.5.7 Biodiversidad .....	63
6.5.8 Uso del Suelo .....	63
6.6 Capital Físico .....	65
6.6.1. Redes de agua .....	65
6.6.2 Redes de alcantarillado y tratamiento de aguas. ....	66
6.6.3 Redes de telefonía .....	69
6.6.4 Red vial .....	69
6.6.5. Red eléctrica .....	69
6.7 Capital Económico/Financiero .....	70
6.7.1 Patrimonio del municipio. ....	70
6.7.2 Situación de la pobreza del municipio. ....	70
6.7.3 Situación del hambre del municipio .....	70
6.7.4 Contribución de la mujer en actividades productivas .....	71
6.7.5 Producción agropecuaria .....	71
6.7.6 Comercialización .....	74
6.7.7 Perfil competitivo del municipio .....	75
6.7.8 Análisis de interrelaciones económicas dentro y fuera del municipio ...	76
6.7.9 Influencia de mega-proyectos nacionales en la evolución del territorio. ....	76
6.8 Modelo Territorial Actual .....	77
6.8.1 Modelo territorial actual .....	77
6.8.2 Capacidad de Uso .....	79
6.8.3 Conflictos de uso. ....	80
7. DIAGNÓSTICO INTEGRAL MULTIDIMENSIONAL DIM.....	82
1. PROPUESTA DE DESARROLLO MUNICIPAL CON ENFOQUE DE ORDENAMIENTO TERRITORIAL. ....	86
8.1 Prospectiva Multidimensional del Municipio.....	87
8.2 Propuesta de Sector Social .....	96
8.1.1 Programa del Sector Salud .....	96
8.1.2 Programa de Sector Educativo .....	97
8.1.3 Programa de Seguridad Ciudadana .....	100
8.1.4 Programa de Turismo, Bienestar social y Recreación.....	100

8.1.5 Programa de Fortalecimiento a las Organizaciones Comunitarias .....	101
8.2 Propuesta de infraestructura y servicios .....	101
8.2.1 Programa de reparación y mantenimiento de vías comunicación .....	101
8.2.2 Programa de Vivienda .....	102
8.2.3 Programa de Saneamiento Básico .....	102
8.2.4. Proyectos de agua potable .....	105
8.2.5 Proyecto de electrificación del municipio .....	105
8.3 Propuesta de Sector Económico .....	107
8.3.1 Programa de catastro y regulación de las áreas silvopastoriles .....	107
8.3.2. Programa de diversificación y comercialización agrícola .....	107
8.4. Propuesta de Sector Ambiental .....	108
9 MODELO TERRITORIAL FUTURO. ....	110
9.1 Análisis del modelo territorial futuro. ....	110
9.2 Conclusiones sobre el modelo territorial futuro. ....	111
9.3 Pasos a Seguir en la implementación del Plan de Desarrollo Municipal Enfoque al Ordenamiento Territorial .....	112
10. PLAN DE INVERSIÓN MUNICIPAL .....	115
10.1 Sector Salud .....	115
10.2 Sector Educación .....	116
10.3 Seguridad Ciudadana .....	117
10.4 Turismo Bienestar Social y Recreación .....	118
10.5 Fortalecimiento a Organizaciones comunitarias .....	119
10.6 Infraestructura Vial .....	120
10.7 Vivienda .....	121
10.8 Saneamiento Básico .....	122
10.9 Agua Potable .....	123
10.10 Electrificación .....	125
10.11 Catastro .....	126
10.12 Diversificación y comercialización agropecuaria .....	127
10.13 Medio Ambiente .....	128
11. Perfiles de Proyectos.....	129
11.1 Perfiles de proyecto Sector Salud .....	129
11.2 Perfiles de Proyecto del Sector Educación .....	132
11.3 Perfiles de Proyecto de Seguridad Ciudadana .....	134
11.4 Perfiles de Turismo, Bienestar social y Recreación .....	136
11.5 Perfiles de Fortalecimiento a Organizaciones Comunitarias .....	138
11.6 Perfiles de Reparación y mantenimiento de Vías de Comunicación .....	140
11.7 Perfiles de Vivienda .....	142
11.8 Perfiles de Saneamiento Basico .....	144
11.9 Perfiles de Sistemas de Agua Potable .....	146
11.10 Perfiles de Sistema de Energía Eléctrica .....	148
11.11 Perfil de Proyecto de Catastro .....	150
11.12 Perfiles de Proyecto de Producción y Desarrollo Agropecuario .....	151
11.13 Perfiles de Proyecto del Sector Ambiental .....	154
12. RECOMENDACIONES .....	157
ANEXOS .....	158
ANEXO 1. Proyección de la Población .....	159

ANEXO 2. Memoria Fotográfica .....	160
ANEXO 3. Listado de Cooperantes de Proyectos en Honduras .....	164
ANEXO 4. Puntos de Acta y Listados de Participación .....	176

## Índice de Figuras

Figura 1. Mapa de Localización del Municipio de Campamento .....	25
Figura 2. Mapa de Asentamientos Humanos en Campamento .....	32
Figura 3. Mapa de aldeas del Municipio de Campamento .....	33
Figura 4. Interacción de Actores Claves en el Municipio Campamento 2009 .....	50
Figura 5. Mapa de Precipitación y Evapotranspiración en el Municipio de Campamento .....	56
Figura 6. Mapa Hidrográfico del Municipio de Campamento .....	58
Figura 7. Mapa de altitud del Municipio de Campamento .....	59
Figura 8. Mapa de Geología del Municipio de Campamento .....	61
Figura 9: Mapa de tipo de suelo del Municipio de Campamento .....	62
Figura 10. Mapa de uso actual del suelo de Campamento .....	65
Figura 11. Mapa de capacidad de Usos del Suelo del Municipio de Campamento .....	80
Figura 12. Mapa de Conflictos del municipio de Campamento .....	81
Figura 13. Mapa de Propuestas del Sector Salud .....	97
Figura 14. Mapa de Propuestas del Sector educación .....	99
Figura 15. Mapa de Propuesta de Viviendas en Campamento .....	103
Figura 16. Mapa de Propuestas de Saneamiento Básico en Campamento .....	104
Figura 17. Mapa de Propuesta de Agua Potable en Campamento .....	106

## Índice de Cuadros

Cuadro 1. Presupuesto Municipal 2008 .....	29
Cuadro 2. Aldeas en el Municipio de Campamento .....	34
Cuadro 3. Cuadro de NBI del municipio de Campamento .....	35
Cuadro 4. Crecimiento Poblacional en el Municipio .....	35
Cuadro 5. Actividades Económicas de la PEA Urbana y Rural .....	36
Cuadro 6. Distribución del PEA por Categoría Ocupacional .....	37
Cuadro 7. Principales enfermedades en el municipio de Campamento .....	38
Cuadro 8. Fuentes de agua para la población de Campamento .....	39
Cuadro 9. Cuadro de centros prebásicos en Campamento .....	41
Cuadro 10. Escuelas en el Municipio de Campamento .....	42
Cuadro 11. Centros de Educación Básica .....	43
Cuadro 12. Necesidades de aulas escolares .....	43
Cuadro 13. Organizaciones Sociales y Comunitarias .....	47
Cuadro 14. Instituciones y Organizaciones presentes en Campamento .....	48
Cuadro 15. Tabla Promedio de precipitación en Campamento .....	55
Cuadro 16. Microcuencas del municipio de Campamento .....	57
Cuadro 17. Área con rango de Pendientes en Campamento .....	59
Cuadro 18. Tipos de suelos en el Municipio de Campamento .....	62
Cuadro 19. Sistemas de agua Potable en el Municipio de Campamento .....	66
Cuadro 20. Red vial del Municipio de Campamento .....	69
Cuadro 21. Análisis Foda del Municipio de Campamento .....	75
Cuadro 22. Modelo Territorial Actual .....	77
Cuadro 23. Matriz de la Problemática y Posibles soluciones en el municipio de Campamento .....	88
Cuadro 24. Proyectos priorizados en Sector Salud de Campamento .....	96
Cuadro 25: Proyectos educativos priorizados en Campamento .....	98
Cuadro 26. Proyectos priorizados de Seguridad Ciudadana .....	100
Cuadro 27. Proyectos de Turismo, Bienestar Social y Recreación .....	100
Cuadro 28. Proyectos de Fortalecimiento a las Organizaciones Comunitarias ..	101
Cuadro 29. Proyectos de Infraestructura vial de Campamento .....	101

Cuadro 30. Proyectos Priorizados de vivienda en Campamento .....	102
Cuadro 31. Proyectos de Saneamiento Básico de Campamento.....	102
Cuadro 32. Proyectos priorizados de agua potable de Campamento .....	105
Cuadro 33. Proyectos priorizados de electrificación de Campamento .....	105
Cuadro 34. Proyecto de Catastro en Campamento .....	107
Cuadro 35. Proyectos Productivos priorizados en Campamento .....	107
Cuadro 36. Proyectos Ambientales priorizados en Campamento .....	109
Cuadro 37. Modelo Territorial Futuro del municipio de Campamento .....	110



## Acrónimos, siglas y abreviaturas

AFE-COHDEFOR -Administración Forestal del Estado-Corporación Hondureña de Desarrollo Forestal

AHJASA- Asociación Hondureña de Juntas Administradoras de Sistemas de Agua

AMO- Asociación de Municipios de Olancho

BANADESA-Banco Nacional de Desarrollo Agrícola

CESAMO- Centro de Salud Médico Odontológico

COLPROSUMAH- Colegio de profesionales superación magisterial de Honduras

COPEM- Colegio Profesionales de Educación Media

COPRUM- Colegio profesionales Unión Magisterial

ENEE- Empresa Nacional de Energía Eléctrica

FHIS - Fondo Hondureño de Inversión Social

FORCUENCAS –Proyecto de fortalecimiento de las cuencas de los ríos Patuca y Negro

FUNDACIÓN VIDA- Fundación Hondureña de Ambiente y Desarrollo

Gal/min- Galones por minuto

GIRH - Gestión Integrada de Recursos hídricos

HONDUTEL-Empresa Hondureña de Telecomunicaciones

ICF- Instituto de Conservación Forestal

IHCAFE- Instituto Hondureño del Café.

INA- Instituto Nacional Agrario

INE- Instituto Nacional de Estadísticas

INFOP - Instituto Nacional de Formación Profesional

MAMNO- Mancomunidad de Municipios del Norte de Olancho

MIRH- Manejo Integral de los Recursos Hídricos

mm/min- Milímetros por minuto

OMS- Organización Mundial de la Salud

ONU- Organización de las Naciones Unidas

PBPR- Proyecto Bosque y Productividad Rural

PNB- Producto Nacional Bruto

PRICMAH- Primer colegio magisterial de Honduras.

PRRAC- Programa Regional para la Reconstrucción de América Central

SAG- Secretaria de Agricultura y Ganadería

SANAA - Servicio Autónomo Nacional de Acueductos y Alcantarillados

SERNA- Secretaría de Recursos Naturales y Ambiente

SINAPH- Sistema Nacional de Áreas Protegidas de Honduras

TAS- Técnicos de Agua y Saneamiento

UMA- Unidad Municipal Ambiental

## PRESENTACIÓN

El Plan de Desarrollo Municipal con énfasis al Ordenamiento Territorial (PDM-OT) de Campamento, es una herramienta de planificación que permite dar orientaciones sobre la utilización del territorio municipal en base a sus potencialidades y condicionantes, realizando una priorización de proyectos de acuerdo a las demandas de las necesidades que la población del municipio ha manifestado.

El PDM-OT se elaboró siguiendo el marco metodológico de tres fases:

- Fase de elaboración del diagnóstico Integral Multidimensional (DIM)
- Fase de Prospectiva Territorial con la construcción del modelo territorial futuro
- Fase de priorización de proyectos, Plan de Inversión Municipal (PIM) y elaboración de perfiles de proyectos.

El PDM-OT involucra los diferentes sectores del municipio los cuales han participado en la identificación, socialización de la problemática y la priorización de proyectos para solucionar los mismos.

La Elaboración de Plan de Desarrollo Municipal con Enfoque de Ordenamiento Territorial (PDM OT) se orienta en el proceso de organización del Uso del Suelo y de la Ocupación del Territorio, en función de sus características biofísicas, socioeconómicas, culturales y político institucionales, con la finalidad de promover el desarrollo sostenible.

En cuanto a su naturaleza, el Plan de Desarrollo Municipal con Enfoque de Ordenamiento Territorial (PDM- OT), a través de sus instrumentos, se constituye en un proceso de carácter normativo del uso del suelo así como orientador de la ocupación del territorio. En este contexto, el OT es un componente fundamental de la planificación del desarrollo, que complementa y fortalece a la planificación estratégica.

En este Documento se presentan “enfoques de planificación para el ordenamiento territorial”, utilizando como la “columna vertebral” en enfoque social, cultural, económico y ambiental de la “valorización del recurso hídrico” como medio y herramienta de persistencia y sostenibilidad de los proceso de ordenamiento territorial. El anterior enfoque se complementa con otros ejes transversales que son obviamente parte del marco conceptual y operativo de los procesos del Plan de Desarrollo Municipal con Enfoque de Ordenamiento Territorial (PDM OT)

## Resumen Ejecutivo

El documento del Plan de Desarrollo Municipal con énfasis al Ordenamiento Territorial del Municipio de Campamento, se ha dividido en doce (12) capítulos que contemplan aspectos relevantes como ser el Diagnóstico Multidimensional (DIM), La Prospectiva Territorial del municipio, así como las Propuestas de Desarrollo identificadas en el municipio, el PDM-OT se realiza en base a normativas establecidas por la Secretaría de Gobernación y Justicia

Las generalidades del PDM-OT se describen en los primeros cuatro capítulos que incluyen, los objetivos, la metodología, el área de estudio con respecto al país y al Departamento de Olancho, identificando al mismo tiempo la extensión territorial del Municipio de Campamento.

En el capítulo cinco se desarrolla el diagnóstico situacional multicomponentes, considerando aspectos como análisis de las condiciones actuales y la problemática de los componentes: biofísico, ubicación conflictos territoriales, economía y empleo, avances en ordenamiento territorial.

El capítulo seis se identifican cada uno de los capitales del municipio como ser: Social, Cultural, Político, Natural y Físico. También se presenta la zonificación para la elaboración del Modelo Territorial Actual. Así mismo, se hace un breve análisis de las potencialidades del territorio considerando las fortalezas del Municipio.

En el capítulo siete se presenta el resumen cada uno de los capitales que se identifican en el municipio y que forma el Diagnostico Integral Multidimensional (DIM).

En el capítulo ocho se presenta una lista de perfiles de proyectos para las diferentes áreas de la propuesta. Los perfiles contemplan el detalle de proyectos planteados a corto, mediano y largo plazo en las áreas de salud, educación, infraestructura y las propuestas por sectores priorizadas por la población de Campamento.

El capítulo nueve se realiza un análisis del modelo territorial futuro incluyendo sus respectivas conclusiones del mismo. En el capítulo diez se presenta el plan de inversión municipal de proyectos a ejecutar en el municipio identificando: Sector Salud, Educación, Seguridad Ciudadana, Turismo y bienestar social, Infraestructura vial, Vivienda, Saneamiento Básico, Agua Potable, Electrificación, Catastro, Diversificación y Comercialización agropecuaria y Medio Ambiente.

En el capítulo 11 se presentan los perfiles de proyectos de los proyectos priorizados en el municipio.

El documento desarrolla en su capítulo final con recomendaciones sobre acciones de políticas, acciones de gestión y acciones de enlace con las comunidades para asegurar la implementación de este PDM-OT como una guía para el desarrollo del municipio.

Los anexos contemplan la proyección de la población de Campamento hasta el año 2030, una memoria fotográfica de reuniones, Lista de cooperantes de proyectos en Honduras los puntos de acta de aprobación del PDM-OT así como listados de participación.

## 1. ANTECEDENTES

La Elaboración de Plan de Desarrollo Municipal con Enfoque de Ordenamiento Territorial (PDM OT) se orienta en el proceso de organización del Uso del Suelo y de la Ocupación del Territorio, en función de sus características biofísicas, socioeconómicas, culturales y político institucionales, con la finalidad de promover el desarrollo sostenible.

En esta perspectiva, se toma en cuenta al territorio como el espacio político y administrativamente delimitado, objeto de apropiación y transformación por parte de un grupo humano en función de sus características biofísicas, ambientales, socioeconómicas, culturales y político institucionales para lograr lo siguiente:

- Desarrollo sostenible;
- Gestión para la prevención y contención de riesgos ambientales;
- Participación, consenso y cohesión social;
- Análisis socio-cultural de los modelos históricos y étnicos de ordenamiento territorial;
- Manejo, conservación y restauración de recursos naturales;
- Fortalecimiento y gestión municipal;
- Desarrollo Económico Local;
- Autogestión territorial para el desarrollo.
- 

Habiendo escogido el nivel municipal bajo los preceptos y experiencia previas donde se han generado proceso nacional, regional y municipal lo que ha permitido identificar al nivel municipal como la mejor opción para la elaboración de Plan de Desarrollo Municipal con Enfoque de Ordenamiento Territorial (PDM-OT). Entendiéndose como la herramienta o instrumento de gestión, compuesto por un conjunto de objetivos, directrices, políticas, metas, programas, actuaciones y normas adoptadas para administrar y orientar estrategias que determinan las clases y el uso del suelo y la localización de la población, la vivienda, las actividades socioeconómicas, las vías, los servicios, las áreas protegidas y de amenazas naturales, por el término de varios períodos de gobierno.

Este Plan de Desarrollo Municipal con énfasis al Ordenamiento Territorial del Municipio de Campamento, se origina en el marco de convenio de apoyo al fortalecimiento institucional suscrito entre el Proyecto Forcuencas (Unión Europea) y el Municipio de Campamento, contando con la cooperación de la Secretaría de Gobernación y Justicia.

El PDM-OT servirá como herramienta de planificación para la gestión y ejecución de proyectos por parte de la municipalidad, supervisado por la CMOD (comité Municipal de Ordenamiento y Desarrollo) y la sociedad organizada del municipio de Campamento.

## 2. OBJETIVOS DE LA CONSULTORIA

### 2.1 Objetivo General.

Elaborar en forma creativa, particular y participativa el “Plan de Desarrollo Municipal con enfoque de Ordenamiento Territorial (PDM – OT)” del “municipio de CAMPAMENTO en el marco del modelo metodológico desarrollado por la Secretaría de Gobernación y Justicia (SGJ) en concordancia con los requerimientos que fomenten el ordenamiento, desarrollo y gestión de los territorios municipales

### 2.2 Objetivos Específicos.

- Establecer con claridad las fases e instrumentos metodológicos propuestos a implementar para la elaboración del “Plan de Desarrollo Municipal con enfoque de Ordenamiento Territorial (PDM – OT), en concordancia técnica y legal con la Ley de Ordenamiento Territorial (180 – 2003) y la normativa propuesta para la elaboración de Planes de Desarrollo Municipal (PDM), definiendo un “modelo unificado” de planificación territorial en el nivel municipal.
  
- Definir los alcances, productos y subproductos de la consultoría, delimitando los roles y funciones de los actores involucrado considerando el periodo de ejecución, escenario sobre la existencia de Planes Estratégicos de Desarrollo Municipal (PEDM), Planes Municipales de Ordenamiento Territorial (PMOT), Planes de Desarrollo Municipal (PDM) y/o Planes Municipales de Gestión de Riesgo (PMGR).
  
- Establecer como instrumento principal para el desarrollo del “Plan de Desarrollo Municipal con enfoque de Ordenamiento Territorial (PDM – OT)” la “guía unificada y simplificada” desarrollada por la Secretaría de Gobernación y Justicia (SGJ), debiendo respetar dependiendo los escenarios de existencia o no de los modelos de planificación municipal (PEDM, PDM, PMOT y PMGR).
  
- Promover el fortalecimiento del capital humano local, de forma particular de los técnicos municipales, organizaciones no gubernamentales y actores técnico sociales del municipio, transformándolos en co – participes en la elaboración del Plan de Desarrollo Municipal con enfoque de Ordenamiento Territorial.
  
- Fortalecer la arquitectura social e institucional que servirá de plataforma social, en la elaboración del PDM – OT, al conformar el Comité Municipal de Ordenamiento y Desarrollo Territorial, generado a través de la identificación, evaluación y valorización de los “Actores Claves” del municipio.

### 3. OBJETIVOS DEL PDM-OT

#### 3.1 Objetivo General.

Facilitar el desarrollo sostenible e integral del Municipio de Campamento, mediante la aplicación de un Plan de Desarrollo Municipal con enfoque al Ordenamiento Territorial (PDM-OT), de acuerdo a políticas y normativas municipales, potencializando alianzas estratégicas con programas y proyectos que favorezcan la gestión integral de las comunidades y fomenten el desarrollo del municipio.

#### 3.2 Objetivos Específicos

- Que la Municipalidad cuente con un Plan de Desarrollo Municipal con énfasis al ordenamiento territorial, el cual promueva el desarrollo integral del Municipio de Campamento con el objetivo de contar con un instrumento que reúna las condiciones para la búsqueda de recursos Financieros y Humanos.
- Promover el desarrollo adecuado y sostenible de los recursos naturales, del Municipio de Campamento.
- Identificar y planificar las Infraestructuras de equipamiento y servicios especialmente en aquellas comunidades de mayor potencial urbano del Municipio.
- Promover el desarrollo económico del Municipio, propiciando la generación de empleo y consecuentemente el ingreso familiar de sus habitantes.
- Planificar y desarrollar la red vial y de infraestructuras técnicas que conduzcan a una mejor integración del territorio y el desarrollo de las relaciones culturales, productivas y comerciales del Municipio.



#### 4. PROCESO METODOLOGICO

##### I. Etapa: Antes del Taller.

###### Preparación de Condiciones.

- Voluntad política de la Corporación Municipal para desarrollar el proceso.
- Solicitud de la Delegación Técnica Regional de la Secretaría de Gobernación y Justicia el apoyo para acompañar el proceso de elaboración del PEDM-OT.
- La Corporación Municipal acordó mediante punto de acta, trabajar en la formulación del PEDM-OT del Municipio.
- Se estableció formalmente el compromiso de una participación activa y continúa de parte de las autoridades y empleados municipales (UTM), representantes de CDM, líderes y lideresas comunitarios y el compromiso de la asistencia de la Delegación Técnica Regional de la Secretaría de Gobernación y Justicia.
- Se definieron las responsabilidades colectivas e individuales de todas las personas involucradas para la preparación y realización del proceso. Conformación del Equipo Técnico Municipal.
- Elaboración de un programa consensuado del proceso (Cronograma de ejecución).
- Elaboración del presupuesto para el financiamiento del proceso.
- Elaboración y gestión de asistencia técnica y financiera para implementar el proceso.
- Zonificación del Municipio con Autoridades Locales y líderes comunitarios.
- Elaboración del Mapa Social del Municipio.
- 

La Corporación Municipal promueve y organiza la formación y capacitación del Comité Técnico Municipal (CTM) definiéndose los siguientes aspectos.

###### Responsabilidades del CTM:

- Identificación de la información relacionada con el Municipio (diagnósticos, estudios, etc.)
- Coordinar las acciones técnicas y logísticas para la elaboración del PEDM-OT.
- Colaborar en la elaboración de material de apoyo, logística e invitaciones de los participantes.
- Coordinar las acciones para la elaboración del PEDM-OT.

## Preparación de los talleres.

### a) Integrar la red institucional

- Identificar actores municipales
- Identificar actores sociales locales (líderes institucionales) comunitarios e
- Realizar consultas con agentes de desarrollo
- Identificar posibles participantes para el taller
- Organizar la promoción y realización del evento

### b) Elaborar bases de trabajo

- Elaborar el mapa base del Municipio.
- Preparar información con descripción del municipio.
- Preparar el material de apoyo para los talleres.
- Elaborar el programa de los Taller

### c) Organizar la logística

- Definir las fechas y lugares de los eventos.
- Elaborar y enviar convocatorias
- Confirmar la participación de los representantes comunitarios.
- Asegurar el financiamiento del evento.

## II. Etapa: Preparación y Capacitación

- Taller de Gobernabilidad

## III. Etapa: Ejecución del Proceso

- Realización de Asambleas Comunitarias
- Identificación de necesidades y propuestas de solución
- Asambleas Territoriales
- Elaboración de Propuestas de Proyectos Estratégicos:
  - Se definieron las ideas y propuestas de proyectos de importancia para el municipio, en cada área de acción.
  - La finalidad del taller fue proponer proyectos estratégicos de beneficio para todo el municipio o por lo menos para gran parte de él.
  - Los proyectos estratégicos deben dar respuestas a las siguientes interrogantes: ¿Qué se propone hacer?, ¿Dónde?, ¿Con que alcance?, ¿Con quién?, ¿Con qué recursos?
- Priorización de los proyectos en base a los siguientes criterios:
  - a) Proyectos de importancia para todo el municipio.
  - b) Fomentan y fortalecen la participación ciudadana de mujeres y hombres
  - c) Es relevante para dos o más Municipios.
  - d) Contribuye a la reducción de la pobreza.

- e) Beneficia también a las comunidades más alejadas y postergadas económicamente.
- f) Aporta a la mitigación de desastres naturales.
- g) Aporta a la protección y recuperación del medio ambiente.
- h) Da impulso a la economía local generando empleo e ingresos.

- Presentación y análisis de las condicionantes, potencialidades y puntos críticos del Municipio (mapas temáticos).

- Formulación de la Visión de desarrollo.

El Municipio de elaborará su Visión para un periodo de 20 años. En ella se reflejan los sueños y anhelos de la Sociedad civil y el Gobierno Local.

La misma se construirá de manera participativa y representativa con los actores y actoras del proceso.

Para ello grupos de trabajo que elaborarán una propuesta de visión que fueron presentadas y concertada en una sola a través de plenaria.

- Definición de áreas estratégicas
- Identificación de proyectos de acuerdo a las áreas estratégicas
- La priorización de los proyectos se realizo de acuerdo a votación simple
- Las ideas de proyectos se presentaron de acuerdo al orden de prioridad establecido en los Talleres Territoriales añadiendo los proyectos estratégicos
- Se eligieron y conformaron las Comisiones Locales de Seguimiento para cada uno de los sectores estratégicos definidos.

- Taller PIM (Plan de Inversión Municipal)

➤ Se organizarán los proyectos de acuerdo la orden de prioridad y por área temática (11 áreas) siguiendo el orden de prioridad establecido en los talleres anteriores.

➤ Se procedió a asignar con la Asamblea, Corporación en Pleno y Alcaldía Municipal, los costos aproximados de cada proyectos, definiéndose a la vez, las aportaciones comunitarias y del gobierno local. Así mismo se definió la ejecución prioritaria de los proyectos para los próximos cuatro años

➤ En la Elaboración del POA para el año 2010, se realizará la definición del tiempo de ejecución del proyecto considerando la gestión, elaboración de estudios, y ejecución de los mismos

#### IV. Etapa: Presentación y Aprobación del Proceso del PEDM- OT

- Cabildo Abierto Municipal- Una vez definido los tiempos y costos de los proyectos, se dará paso a la socialización del PIM y el POA ante la los representantes de la sociedad civil organizada con la finalidad de darlos a conocer públicamente y obtener la aprobación de la población del municipio.

- Juramentación de las Comisiones Locales de Seguimiento.- La Corporación Municipal procederá a llamar a los representantes de las Comisiones Locales de Seguimiento para realizar la Juramentación de las mismas.

III. Etapa: Después del Taller

Redacción, presentación y aprobación del PEDM-OT.

El contenido del documento del PEDM está organizada de acuerdo al formato establecido por la Secretaría de Gobernación y Justicia SGJ y contendrá la información obtenida durante la ejecución del proceso participativo del PEDM-OT.

Reproducción y divulgación del PEDM-OT

La divulgación del PEDM-OT es tarea de la Alcaldía y de la Corporación Municipal

## 5. MARCO REFERENCIAL O GEOGRAFICO

### 5.1 Características Generales del Departamento de Olancho

#### 5.1.1 Límites y geografía

El Departamento de Olancho fue creado con fecha 28 de junio de 1825 está ubicada en la República de Honduras, que en lengua azteca significa “Tierra de Hule” por la abundancia de este árbol en sus selvas y montañas(de ese entonces), también es conocido como tierra del oro y del talento cuna, es el departamento más extenso del país, su extensión territorial es de 23,905 km<sup>2</sup> está ubicado en la parte Nor oriental de Honduras y sus límites territoriales son: al norte limita con el departamento de Colón y Yoro, al sur con el departamento del Paraíso y la República de Nicaragua, al Este con el Departamento de Francisco Morazán y al Oeste limita con el departamento de Gracias a Dios.

#### 5.1.2 Relieve

El departamento de Olancho presenta un relieve ondulado desde el punto de vista geomorfológico, se caracteriza por la fuerte personalidad que le confiere el relieve montañoso, no obstante, existen otras formas morfológicas, como valles y lomeríos,

quedan en suma:

- Macizos montañosos, ubicados al norte y suroeste del departamento
- Valles y planicies de los ríos Guayape, Jalan, Guayambre, Patuca
- Lomas y Llanuras onduladas (municipio de Catacamas)

La altitud del departamento oscila entre los 150 msnm. de las partes más bajas de las cuencas de los ríos Coco y Patuca, en el extremo oriental del departamento hasta los 2590 msnm de las cumbres de la sierra de Agalta. En promedio la altitud es de unos 500- 700 msnm. A pesar de su relieve montañoso, no se encuentran mesetas ni altiplanos. Todas la áreas planas van asociadas a valles fluviales de relativa poca altitud.

#### 5.1.3 Hidrografía

El territorio del departamento de Olancho es atravesado por las siguientes cuencas hidrográficas: Río Aguan, Río Coco o Segovia, Río Patuca, Río Plátano y Río Sico Tinto o Negro.

#### 5.1.4 Clima

El Departamento presenta un clima variado, Las precipitaciones son muy variadas, el rango extremo de precipitaciones oscila entre 900 mm. En los valles occidentales y los 3000 mm. de las áreas más orientales. La diferencia estriba en que los primeros están situados en las cuencas intramontañosas a sotavento de los vientos húmedos del este. Por el contrario, las planicies orientales, pertenecientes a las cuencas de los ríos

Patuca, Coco y Paulaya, están abiertas a la influencia directa del mar Caribe debido a su cercanía y a la ausencia de relieves montañosos apreciables. No obstante el intervalo más común de precipitaciones está comprendido entre los 1300 y los 1700 mm., distribuidos en 8- 10 meses, siendo Marzo y Abril los meses más secos. Las temperaturas medias progresan paulatinamente de oeste a este del departamento desde los 23° C hasta más de 27° C. Las zonas más calientes son las áreas del valle de Azacualpa, Patuca y San Esteban.

Las zonas más frías corresponden con las áreas montañosas de La Muralla, Agalta, Cecilia y sierra de Patuca. El descenso estacional es de pocos grados pero suficientes para generar brumas y nieblas en áreas elevadas y para generar bosques nublados en los principales sistemas montañosos.

#### 5.1.5 Vías de Comunicación

De la capital de Honduras Tegucigalpa se puede conducir hacia el departamento de Olancho a través de la carretera P15 que tiene unos 216.20 km de carretera pavimentada, hasta Catacamas, el viaje dura una hora y media hasta el límite territorial con el departamento de Francisco Morazán, llegando primero a Campamento que es la puerta del departamento, luego se conduce unos 45 minutos más y se llega a Juticalpa que es la cabecera departamental, que está a 169.48 km de Tegucigalpa, y a unos 48.71 Km. más al este, está Catacamas, segunda ciudad más importante del departamento.

A Olancho, también se puede ingresar por el norte del país, por la carretera secundaria Ruta 39 que conduce desde Carbónales, Bonito Oriental en Colón, atravesando los municipios de San Esteban, Gualaco y San Francisco de la Paz, hasta conectar con la carretera pavimentada en el sector de Telica. La tercera vía de acceso es la carretera Ruta 41, desde el sector de Yoro, cruzando los municipios de Esquímulas del Norte, La Unión, Jano, El Rosario, Silca, Salamá y que conecta con la carretera pavimentada en el sector de Limones.

#### 5.1.6 Demografía

La población total de Olancho es de 419,561 habitantes, distribuidos en 210,822 hombres (50,2%) y 208,739 mujeres (49,8%); siendo el 46,2% dentro del rango etario de 1 a 14 años, el 50,1% entre 15 y 64 años, y el 3,7% de 65 años en adelante.

La migración poblacional desde el Departamento de Olancho se dirige principalmente a los Departamentos de Colón (2-3%), Cortes (4-5%) y Francisco Morazán (9-10%). (INE, 2001).

Las razones principales de la escogencia de dichos departamentos son, en primer lugar, la posibilidad de obtención de una fuente de trabajo con supuesta estabilidad; en el caso de Francisco Morazán la posibilidad de formar parte del aparato gubernamental y en el caso de Cortes principalmente la maquila e industria; en segundo lugar, la continuidad en los estudios superiores cuyas ramas especializadas no se encuentran en el CURNO (Centro Universitario Regional del Nor Oriente).

Cabe destacar que la migración analizada desde la variable género, indica un crecimiento proporcional de mujeres (alrededor de un 40% de la población migrante), especialmente de jóvenes y adultas entre los 14 y 24 años, cuya finalidad principal es la obtención de puestos de trabajo en maquilas, esto genera un cambio estructural en las relaciones de género a nivel del Departamento y, principalmente un cambio de paradigmas sociales en las comunidades de origen de dichas mujeres, a mediano y largo plazo.

El Informe de Desarrollo Humano 2003 elaborado por el PNUD para Honduras ubica al Departamento de Olancho en séptima posición con el rango 0.635, con una tasa de desnutrición del 30.7%, aunado a una tasa de alfabetización del 73.1%, definiéndose una tasa bruta de matriculación combinada del 51.3% y un PIB per Cápita (PPA USD) 1,972,30

### 5.3 Características Generales del Municipio

#### 5.3.1 Historia del Municipio

Según datos históricos el municipio de Campamento surgió como poblado a finales del siglo XVIII, hace más de doscientos años con el nombre al otro lado del Río, en referencia a un grupo de mestizos pech, que vivían al otro lado del Río El Salto en una comunidad llamada Chachaguata. El cambio de nombre debió producirse a finales del año 1800, ya que un documento del real tribunal y audiencia de la contaduría de cuentas de Guatemala, establece que los poblados de Santa Ana de la Virtud (Campamento), El Real, Catacamas, Zapota, yocon, Jano y Santiago Laguata pertenecen al curato de Manto.

Según Carmen Fiallos en su libro "Los Municipios de Honduras", establece que Santa Ana de la Virtud es reconocida como poblado hasta en el año de 1857. Por su posición estratégica era utilizado como campamento militar por las tropas oficiales que combatían las constantes rebeliones del departamento ya que era la puerta de salida y entrada de Olancho después de la independencia, es entonces que se comienza a utilizar el nombre de Campamento<sup>1</sup> para referirse a este poblado.

#### 5.3.2 Ubicación Geográfica

El Municipio de Campamento se encuentra situado en la zona noreste del país dentro del departamento de Olancho y su cabecera es la ciudad más cercana a la Capital de la República lo que le brinda una posición estratégica alojando una gran cantidad de técnicos agroforestales.

El Municipio de Campamento cuenta con una extensión territorial de 396.3 kilómetros cuadrados según Fiallos 1989, y de 379.58 según SINIT; para fines de este estudio el área tomada será la del SINIT. Posee una elevación sobre el nivel del mar entre 800 a 1300 metros.

---

<sup>1</sup> Monografía de Campamento, 1996

Campamento es el segundo Municipio creado en el Departamento de Olancho, ubicado a 120 kilómetros al norte de la capital, Tegucigalpa. Su cabecera Municipal de su mismo nombre, la atraviesa la carretera pavimentada que de Tegucigalpa conduce a Catacamas y demás lugares del Departamento.

El municipio(Ver figura 1) tiene además de límites municipales, límites departamentales con el Departamento de Francisco Morazán y con el Departamento de El Paraíso. Los límites del municipio son los siguientes:

- Al Norte con el Municipio de Concordia.
- Al Sur con el Municipio de Teupasenti.
- Al Este con el Municipio de Juticalpa.
- Al Oeste con el Municipio de Guaimaca

Figura 1. Mapa de Localización del Municipio de Campamento





### 5.3.3 Conflictos Territoriales

En el municipio de Campamento de acuerdo a la información no existe problemas de tipo territorial con otro municipio, a nivel de municipio se identifican problemas del sobreuso del suelo para actividades agrícolas ya que la mayor parte del territorio presenta potencial forestal, y en donde los problemas ambientales como ser el deterioro de los recursos naturales de las microcuencas productoras de agua son prioridad para las comunidades.

### 5.3.4 Acceso

El acceso para el municipio es por la calle pavimentada que conduce de la capital de la república Tegucigalpa a Juticalpa, a la altura del kilometro 120.

### 5.3.5 Economía y Empleo

El Municipio de Campamento presenta una estructura económica basada principalmente en la agricultura (sector primario), presentando una alta dependencia de un monocultivo: el café; adicionalmente sus habitantes se dedican a la explotación de la madera y al cultivo de maíz, frijol, caña de azúcar, yuca y hortalizas. También podemos mencionar la ganadería y la acuicultura en menor escala. El sector secundario está constituido por las actividades que realizan las cuatro empresas madereras, sesenta y seis talleres de ebanistería y carpintería, dos fábricas de ladrillos, bloques y tejas, fabricas de productos lácteos, tres fábricas artesanales de productos de panadería y repostería.

En el sector terciario se ubican las actividades financieras ejecutadas por tres agencias bancarias presentes en el municipio, la cooperativa de ahorro y crédito y ocho bancos comunales; también hay que agregar otros establecimientos comerciales como cuatro clínicas privadas con sus respectivas farmacias, casa comercial, dos gasolineras, diez expendios de bebidas alcohólicas, posee muy pocos restaurantes y hoteles . De las actividades mencionadas anteriormente, la agricultura es la que genera mayores ingresos para el municipio, siendo el cultivo del café el rubro que origina el aporte más elevado. La caficultura es la actividad productiva que genera el mayor número de empleos del municipio, sin embargo, los propietarios de las parcelas manifiestan que tienen problemas para encontrar mano de obra que desempeñen las diferentes actividades de este cultivo, por lo que tienen que recurrir a la contratación de empleados procedentes de otros municipios del resto del país. Actualmente, el Municipio de Campamento es el segundo productor de café del departamento de Olancho<sup>2</sup> (14%), alcanzando su producción para la cosecha 2008-2009 la cantidad de 40,723 quintales oro.

Los pobladores de Campamento que constituyen mano de obra potencial, opinan que las actividades cafetaleras son de carácter temporal, lo que resta interés para ellos, ocasionando la emigración (se calcula que asciende aproximadamente a 30%) a otras poblaciones en busca de fuentes de empleo permanente y mejor

---

<sup>2</sup> Fuente: IHCAFE,2009

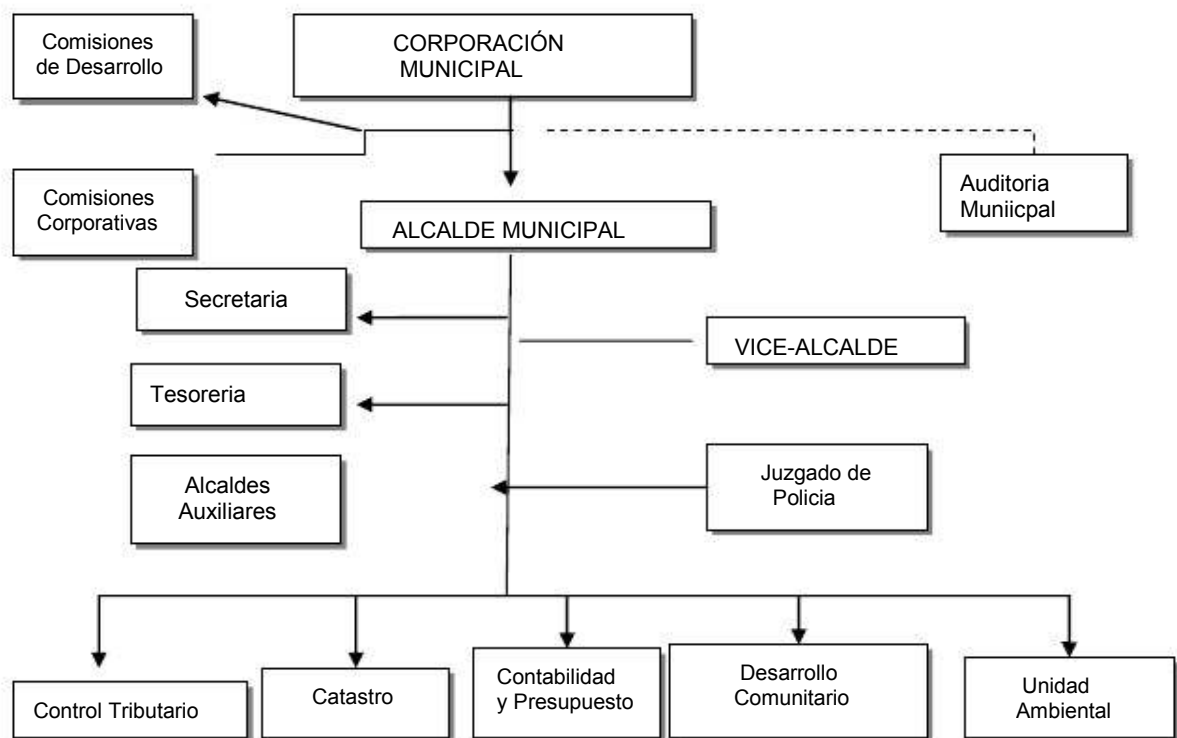
remunerado. es importante mencionar que las empresas madereras (palilleras) y las fábricas de artículos de madera se constituyen en una fuente permanente de trabajo para personal especializado y temporal para obreros no especializados.

### 5.3.6 Avances en Ordenamiento Territorial

A nivel del tema hasta el momento se ha comenzado a trabajar, iniciando con el Plan de Ordenamiento Territorial del Rio Almendarez, financiado por el proyecto Forcuencas y realizado por la empresa CEAH (Centro de Estudios Ambientales de Honduras).

### 5.3.7 Gobierno Local

En la Municipalidad laboran 33 personas entre funcionarios y empleados, clasificados en el orden siguiente: 7 miembros que conforman la Corporación Municipal, incluyendo el Alcalde, 12 jefes y encargados de oficinas, 7 empleados que fungen como secretarios y asistentes, y 7 empleados que se desempeñan en servicios generales de limpieza, motorista, mantenimiento y vigilancia..



#### 5.3.7.1 Presupuesto Municipal

El presupuesto municipal, existen desfases en el mismo, que ocasionan problemas de pago para los empleados; así como también falta de cumplimiento de las funciones en algunos puestos administrativos.

Para guiar sus actividades, la municipalidad cuenta con un Reglamento Interno, Manual de Organización y Funciones, Plan de Arbitrios, Plan Operativo Anual, Normas Administrativas de Puestos y Salarios, Reglamento de Seguridad Alimentaria, Reglamento Interno de la Corporación Municipal, Manual de Contabilidad entre otros. En el año 2008, los ingresos municipales compuestos por ingresos tributarios y no tributarios fueron de L 3,329,307.19( mientras que ingresos por transferencias del gobierno central son de L 3,970,640.97 ) e ingresos por otros (Ventas de activos) fueron de L. 1,802,219.27 Los ingresos por recaudación local en la municipalidad representó casi el 37% de ingresos ,aunque dentro del municipio se ha existido un avance en la captación de impuestos, falta mucho por mejorar , la escasa recaudación por concepto de impuesto y a la falta de una cultura de tributación, se suma a ello la condición de pobreza en que vive la población especialmente del área rural del municipio. (Ver cuadro 1)

Cuadro 1. Presupuesto Municipal 2008

DESCRIPCION	PRESUPUESTO	RECAUD.DE ENERO
	ANTERIOR	A AGOSTO 2008
INGRESOS CORRIENTES	8744,380.07	3329,307.19
INGRESOS TRIBUTARIOS	6467,785.73	2728,021.15
Impto Sobre Bienes Inmuebles	562,311.66	314,447.13
Impto Personal Municipal	76,471.35	50,103.15
Impto a Establecimientos Industriales	199,726.91	139,983.51
Impto a Establecimientos Comerciales	612,383.71	420,487.02
Impto a Establecimientos de Servicio	142,166.62	121,846.56
Impto Pecuario	28,797.24	22,166.21
Impto Sobre Extracción y Explotación de RRNN	2523,952.00	24,472.00
Tasas por Servicios Municipales	1212,784.43	703,091.32
Derechos Municipales	1109,191.81	931,424.25
Ingresos No Tributarios	2276,594.34	601,286.04
Multas	12,913.35	19,722.29
Recargos	37,573.64	29,303.53
Por Impuestos Municipales		
Por Servicios Municipales		
Rechupe. Por Cobro de Impuesto y Derecho en Mora	1281,354.81	151,155.15
Rechupe. Por Cobro de Servicios en Mora	731,421.37	324,667.99
Rechupe por Cobro de Rentas	11,011.19	6,269.22
Renta de Propiedades	194,002.52	63,532.41
Intereses	8,317.46	6,635.45
INGRESOS DE CAPITAL	4517,325.50	5884,900.41
Prestamos		1700,000.00
Venta de Activos	532,867.41	117,730.83
Transferencias	3970,640.97	3982,681.86
Sector Publico		
Gobierno Central		
Fondos E.R.P.		
Herencias Legados y Donaciones		75,102.00
ONG,S OPD,S		
Otros Ingresos de Capital	13,817.12	9,385.72
Total de ingresos		9214,207.60
Total de Egresos		9,214,207.00

#### 5.3.7.2 Auditorias Sociales

Se ha creado dentro del municipio la figura del comisionado municipal y la comisión municipal de transparencia conformada por tres personas que dentro de las funciones de ellos es velar por el uso adecuado de los recursos asignados al municipio, dentro de la municipalidad existe un auditor interno, también según empleados municipales existe una auditoria generalmente una vez por año de parte del tribunal superior de cuentas que audita todos los fondos transferidos(ERP, Transferencias, Donaciones, etc.), a la municipalidad de parte del gobierno central.

#### 5.3.7.3 Plan de Arbitrios

El mecanismo de recaudación municipal se da a través de un listado de contribuyentes y de bienes inmuebles, el proceso se registra a través del sistema computacional de la municipalidad, actualizando los datos permanentemente. La municipalidad trabaja con el plan de árbitros municipal el cual es revisado y aprobado anualmente por parte de la corporación municipal, también se ha implementado con el apoyo del proyecto Forcuencas el plan de arbitrio ambiental de uso exclusivo para la unidad ambiental para el otorgamiento de permisos ambientales como ser: Corte de madera, permisos de extracción de arena, etc.

## 6. RESULTADOS DEL ESTUDIO; SITUACION ACTUAL Y PROBLEMÁTICA DE LOS CAPITALES DEL MUNICIPIO

### 6.1 Capital Humano.

El Municipio de Campamento tiene una población de 14,774 habitantes. Es un territorio inminentemente rural La cabecera municipal concentra un 41.2% del total de la población municipal y el resto está distribuida entre nueve aldeas de las cuales solo una, Quebrada Grande, alcanza más de 2.000 habitantes sin tener carácter urbano, El 49% de la población (8,192) está concentrada en el rango de 5 a 24 años; por tanto es el grupo meta para recibir educación primaria y secundaria. Divididos entre 51% de hombre y 49 % de mujeres lo que se mantiene próximo a la norma demográfica. En el área rural la proporción de mujeres es ligeramente más alta.

#### 6.1.1 Asentamientos humanos.

El municipio de Campamento está organizado políticamente en la Cabecera Municipal y nueve aldeas y 93 caseríos. La densidad poblacional llega a los 38.9 habitantes por Km<sup>2</sup> cuadrado, que lo lleva a ser el cuarto municipio de mayor densidad en el departamento de Olancho. De este indicador se derivan algunos importantes problemas ambientales. La comunidad de Campamento ella sola reúne el 41% de la población. El segundo centro poblacional de importancia es Quebrada Grande con el 14 % de la población, y 3 aldeas más: El Nance, La Lima y Moran agrupan 27 % de los habitantes. El resto de la población esta aglutinada en las demás aldeas dispersas. (ver Figura 2 y 3)

Figura 2. Mapa de Asentamientos Humanos en Campamento

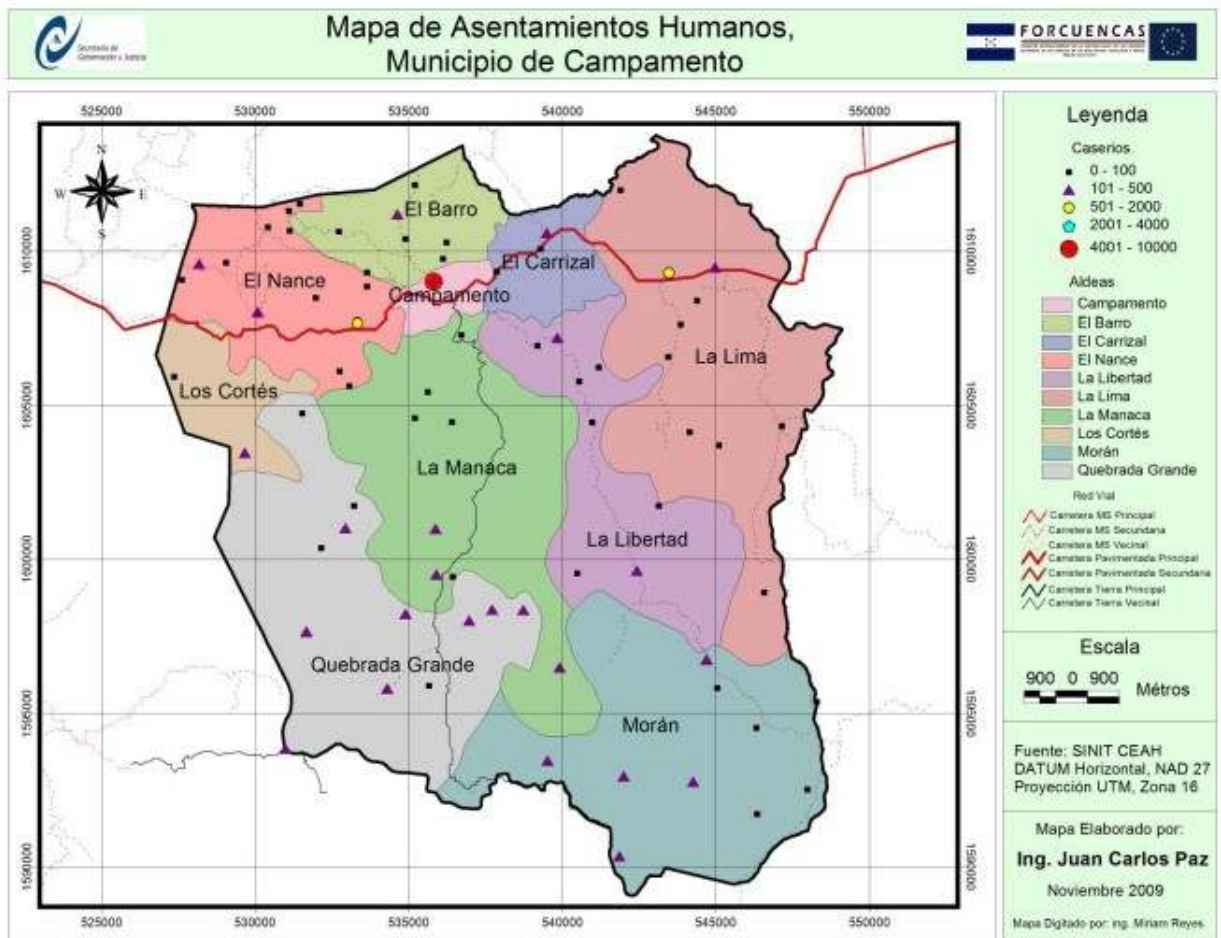
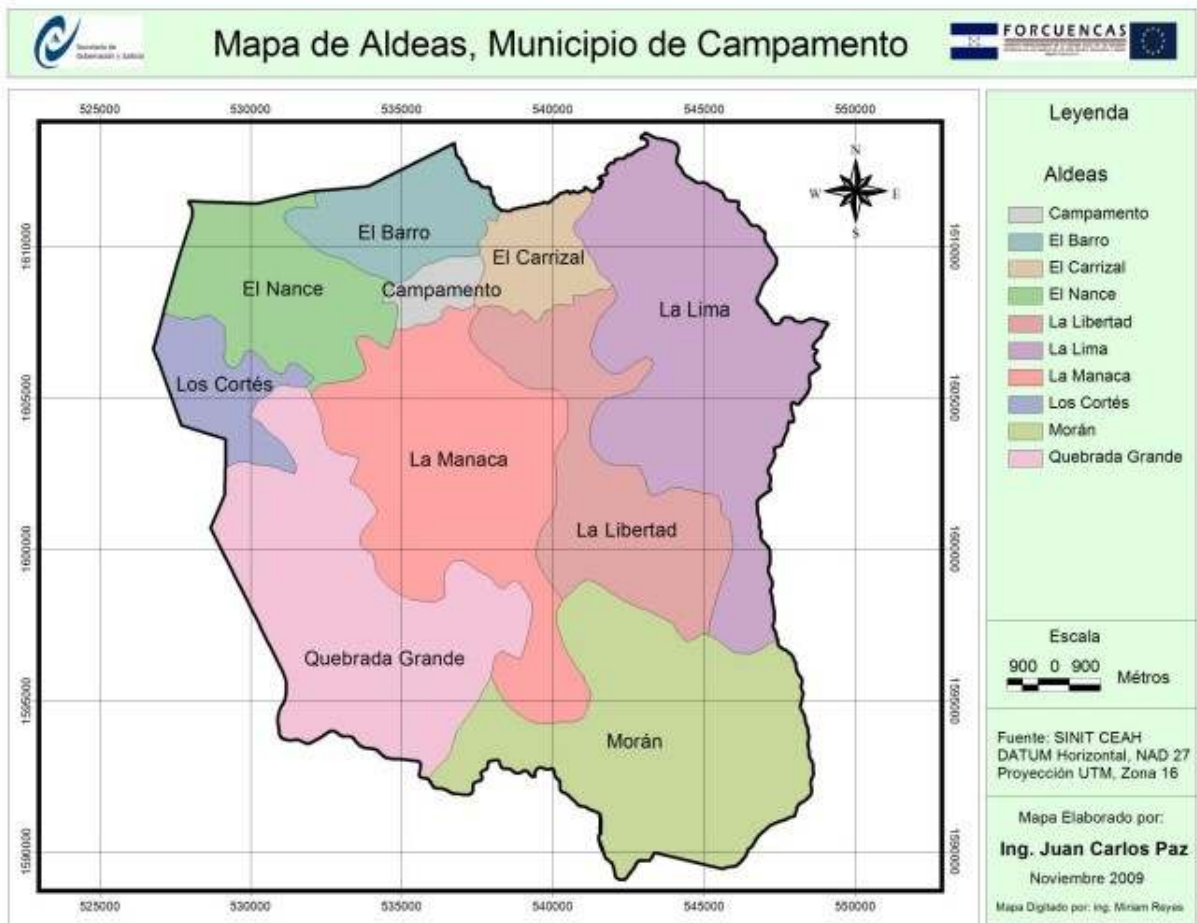


Figura 3. Mapa de aldeas del Municipio de Campamento





Cuadro 2. Aldeas en el Municipio de Campamento

Comunidad	Población Total	Total Hogares
Campamento	6,094	1,213
El Barro	595	98
El Carrizal	157	30
El Nance	1,659	307
La Libertad	593	98
La Lima	1,059	189
La Manaca	919	166
Los Cortés	276	43
Morán	1,329	235
Quebrada Grande	2,093	341

Fuente: INE,2001

#### 6.1.2 Índice de pobreza humana (IPH)

De acuerdo al PNUD (2006), el IPH del municipio de Campamento es de 39.8, con una tasa de analfabetismo para mayores de 15 años de 24.9, en donde el 50.3% de la población no tiene acceso al agua de buena calidad, el cual es grave y el 55.5 % de la población tiene un nivel de vida digno; mientras que la probabilidad de nacer y no sobrevivir más de 40 años es del 15.4, en donde el 60.6% de los niños menores de cinco años de edad presentan desnutrición por peso.

#### 6.1.3 Necesidades básicas insatisfechas

De acuerdo al Censo,2001, el porcentaje de necesidades básicas insatisfechas en el municipio de Campamento ascendía en promedio al 75.48%, lo que representa que más de la mitad de la población se encuentra limitada en su calidad de vida(Ver cuadro 3).

Cuadro 3. Cuadro de NBI del municipio de Campamento

Comunidad	No de habitantes	No de Viviendas	Viviendas con NBI	Porcentaje(%)
Campamento	6,094	1,213	850	70.07
El Barro	595	98	71	72.45
El Carrizal	157	30	26	86.67
El Nance	1,659	307	193	62.87
La Libertad	593	98	96	97.96
La Lima	1,059	189	114	60.32
La Manaca	919	166	142	85.54
Los Cortés	276	43	39	90.70
Morán	1,329	235	208	88.51
Quebrada Grande	2,093	341	314	92.08
	14,774	2,720	2,053	75.48
Total				

Fuente, INE, 2001

## 6.1.4 Tendencias poblacionales

El Municipio muestra un crecimiento relativo bastante elevado. En el periodo que va entre 1974 y 2001 creció a una tasa promedio de 3.85 % por año lo que lo llevó a alcanzar 6,094 habitantes en esta última fecha. Esta tasa es igualmente elevada en el área rural, 3.95 %, que en la urbana, 3.71 %. El INE en su Censo de Población y Vivienda 2001 registra una tasa de crecimiento Inter - censal para el periodo 1988-2001 de solo 2.3 %, lo que indica que su crecimiento en los últimos años está por encima de la media nacional (ver Cuadro 4).

Cuadro 4. Crecimiento Poblacional en el Municipio

Área	1974**	2001	Crecimiento observado en el período *	Tasa promedio crecimiento anual observado (%)*
Cabecera	2,278	6,094	3,816	3.71
Aldeas	3,029	8,680	5.651	3.95
Total	5,307	14,774	9,467	3.85

Fuente: Instituto Nacional de Estadísticas (INE). "Censo de población y Vivienda 1970 y 2001"

### 6.1.5 Población Económicamente Activa (PEA)

La composición de la PEA del Municipio que integra unas 3,854 personas. De ellas 53 % están ocupados en actividades agrícolas y en el caso de la población rural este dato asciende al 81 %. En cambio la población urbana solo está involucrada en un 13% en este renglón. La población urbana, entonces, está más diversificada en sus actividades sobre todo en tres renglones de importancia. La industria manufacturera resalta con un 24%, una buena parte de este sector se especializa en la transformación de la madera en pequeños y medianos talleres. Otro 23% se dedica al comercio, hoteles y restaurantes, lo que de cierta manera refleja la vocación de la Cabecera Municipal como ciudad de tránsito y comercialización. El 20% de la Los principales rubros de producción de Campamento en la parte agrícola son: maíz, frijoles y café. En el aspecto forestal se destaca el aprovechamiento del bosque y los talleres de transformación de la madera. Otro rubro importante, y en crecimiento, es el sector comercial y de servicios. A continuación se describen en forma más detallada las actividades económicas más importantes de Campamento (Ver cuadro 5).

Cuadro 5. Actividades Económicas de la PEA Urbana y Rural

Rama de Actividad Económica	Área Urbana		Área Rural		Total	
	PEA	%	PEA	%	PEA	%
Agricultura, silvicultura, caza y pesca	202	13	1.852	81	2.054	53
Explotación de minas y canteras	4	0	3	0	7	0
Industria manufacturera	372	24	144	6	516	13
Electricidad, gas y agua	3	0	0	0	3	0
Construcción	121	8	51	2	172	4
Comercio al por mayor y menor, hoteles y restaurantes	366	23	78	3	444	12
Transporte, almacenamiento y comunicaciones						
Establecimientos financieros, seguros, bienes inmuebles y servicios a las empresas	88	6	15	1	103	3
Servicios comunales, sociales y personales	48	3	5	0	53	1
Actividades no bien especificadas	305	20	69	3	374	10
	53	3	75	3	128	3
<b>Total</b>	<b>1.562</b>	<b>100</b>	<b>2.292</b>	<b>100</b>	<b>3.854</b>	<b>100</b>

Fuente: INE,2001

Según los datos del Censo 2001, prácticamente la totalidad de la PEA, 98.7%, se declaró ocupada. En el sector urbano casi el 50 % son empleados y obreros privados y 12% públicos, lo que coincide con la alta proporción de manufactura y servicios. También es importante el porcentaje, 26%, de trabajadores independientes urbanos.

En el área rural entre trabajadores independientes y familiares congregan 64 % de la PEA lo que es congruente con la preeminencia de la actividad agrícola. Si se agrega el 31 % de empleados u obreros se tiene prácticamente a toda la población en esta actividad. Estos mismos sectores, lógicamente, concentran a la PEA al nivel municipal (Ver cuadro 6).

Cuadro 6. Distribución del PEA por Categoría Ocupacional

Categoría ocupacional	Área Urbana		Área Rural		Total	
	PEA	%	PEA	%	PEA	%
Empleado(a) u obrero privado	764	49	718	31	1.482	38
Obrero (a) o empleado publico	183	12	58	3	241	6
Patrón con empleados	87	6	18	1	105	3
Trabajador(a) independiente	400	26	873	38	1.273	33
Trabajador(a) familiar	48	3	593	26	641	17
Empleada(o) domestica(o)	76	5	29	1	105	3
Otra	4	0	3	0	7	0
<b>Total</b>	<b>1.562</b>	<b>100</b>	<b>2.292</b>	<b>100</b>	<b>3.854</b>	<b>100</b>

Fuente: INE,2001

#### 6.1.6 Situación de los indicadores de salud

El Municipio de Campamento cuenta con seis (6) centros de salud. Un Centro de Salud "CESAMO" en la cabecera municipal, y cinco Centros de Salud Rurales "CESAR"; en las comunidades de: La Lima, Piedras Amarillas, San Juan, Los Plancitos y Buenos Aires. Además, existen dos clínicas médicas, una clínica odontológica privada y también un laboratorio dental en casco urbano del municipio.

##### 6.1.6.1 Cobertura servicios de salud

La cobertura en aspectos de salud a la población del municipio se estima en un 80% de acuerdo al ministerio de salud.

#### 6.1.6.2 Mortalidad Infantil

Según datos recabados a través del CESAMO la mortalidad infantil se encuentra en un 0.5% , lo que indica que han mejorado este indicador con respecto al del año 2006 que era de un aproximado de 28.5%.

#### 6.1.6.3 Mortalidad materna

Según los datos proporcionados por miembros del Cesamo Campamento se encuentra en un 2%, que se considera baja, y lo que han expresado los responsables de la salud del municipio es que las madres han adquirido mejor educación en la prevención de la salud.

#### 6.1.6.4 Incidencia de enfermedades

Las enfermedades más comunes que se registran en el municipio se mencionan en el cuadro 7:

Cuadro 7. Principales enfermedades en el municipio de Campamento

Tipo de Enfermedad	No de Casos	Porcentaje(%)
Parasitismo intestinal	1980	26%
Resfriado común	1230	16%
Faringo Amigdalitis	1016	13%
I.T.U.	863	11%
H.T.A.	573	7%
Dermatitis	487	6%
Anemia	465	6%
Gastritis	323	4%
Asma Bronquial	297	4%
Diarreas	218	4%
Sinusitis	205	3%

Fuente: CESAMO Campamento, 2009

También se reportan las principales las principales causas de muertes en el municipio en el año 2008 fueron por:

Paro cardiaco(7), Câncer de próstata(1),Herida por arma de fuego(3), Quemaduras(1),Asfixia(3),Microcefalia(1),Endemapulmonar(2),Vejez(1),Diabetes(1),Neumonía(1),Leucemia(2),Desconocida(2),Calculos vesiculares(1).

#### 6.1.6.5 Acceso a servicio de agua y eliminación de excretas.

De acuerdo a los datos del censo 2001, las fuentes de abastecimiento de agua para las familias de Campamento, son las siguientes:

Cuadro 8. Fuentes de agua para la población de Campamento

Área y aldea	Sistema público o privado	Pozo	Vertiente río o arroyo	Otro	Total
Urbano	827	110	79	170	1.186
Rural	566	44	855	25	1.490
Total	1.393	154	934	195	2.676

Fuente: INE, 2001

De acuerdo a este cuadro de 2,676 viviendas encuestadas en el Municipio solo el 52% está conectado a un sistema público o privado, el 5% extrae el agua de pozos y, el 35% la obtiene de vertientes naturales. Es interesante observar el problema de la cabecera municipal donde 110 viviendas tienen pozos y 79 la toman de vertientes, lo que les hace vulnerables a todo tipo de enfermedades provocadas por la contaminación del líquido. En el área rural solo el 38% tiene acceso a un servicio de agua y la gran mayoría de la población se abastece de vertientes, reiterando los riesgos que se señalaban para la población urbana. El casco urbano de Campamento está mejor dotada que el resto de las comunidades el servicio de agua es ofrecido dos días. Las válvulas se abre Este suministro equivale a 120 galones de agua. Esto implica que el servicio ha mejorado en eficiencia técnica y administrativa, logrando una distribución equitativa entre la población del área urbana de Campamento. Mantiene dos proyectos de agua el principal proviene del Río de Almendarez a través de bombas hidráulicas conduce el agua hacia tanques principales y de allí es distribuido a la población, también se suple de agua potable de la microcuenca Las Amayas famosa por ser área piloto en implementación de un proyecto PSA(Pago por Servicio Ambiental). Actualmente el servicio de agua potable para el casco urbano de Campamento es operado por el Departamento Municipal de Aguas de Campamento –DEMACAM-, que es una dependencia municipal, con participación de la sociedad civil, por medio de una junta directiva electa cada 2 años. La clasificación de los abonados es : Domiciliaria 57 Lempiras, Residencial domestica 85 Lempiras, comercial entre 114, 142, y 171 Lempiras e Industrial entre 171 y 228 Lempiras, el número de abonados a diciembre del 2009 era de 1,411.

- Manejo de desechos sólidos

El servicio de recolección, manejo y disposición final de los desechos sólidos, en Campamento, se ofrece en dos rutas, cubriendo el 80% de la población del

casco urbano del municipio, con una frecuencia de 2 veces por semana por cada ruta.

Los principales problemas que se han señalado a este servicio son:

- El contrato no especifica que se debe recoger la basura generada en lugares públicos como el parque central, las escuelas públicas, el mercado, la municipalidad, Policía Nacional y la basura tirada en las calles, y que es recogida por empleadas municipales.
- No se ejerce control en el lugar de disposición final, por lo que dejan tirada la basura en el lugar más cercano posible.
- No hay reglas ambientales que obliguen al contratista a utilizar un camión cerrado, que limite la contaminación con olores, productos de la descomposición y riego de basura por aire durante el recorrido.
- No se supervisa el cumplimiento de rutas y por la forma en que se hace genera muchas quejas, acerca de haber dejado la basura sin recoger, aunque el camión haya pasado por la zona.

La disposición final se realiza en un relleno sanitario construido en el año 2006 con fondos de la Unión Europea a través del PRRAC-DL (Programa para la Reconstrucción de América Central- Desarrollo Local), el cual el mantenimiento y la administración corren por cuenta del DEMACAM.

- Alcantarillado

Este servicio es ofrecido solo en el centro urbano por la Municipalidad y en el barrio Los Pinos por un sistema privado que fue montado por una cooperativa de ahorro y crédito local. El problema principal del sistema municipal es que no cuenta con una laguna de oxidación, una fosa séptica, donde se depositen los desechos. Hace más de 10 años fue construida la fosa para el depósito de los desechos pero algunos daños a la tubería conductora quedaron inservibles. Lamentablemente no fue reparada. Actualmente el total de aguas del alcantarillado sanitario del casco urbano caen directamente, sin un tratamiento previo, en el Río El Salto. El daño ambiental es considerable, ya se manifiesta en malos olores y la contaminación es notoria en el río se bañan y lavan su ropa centenares de personas. Esta violación de la Ley Ambiental, pone a la Municipalidad en riesgo de ser demandada por la Fiscalía del Ambiente por el delito de contaminación de ríos y la indisponen con los vecinos que se quejan constantemente,

El sistema, en todo caso, es administrado por el DEMACAM, quien ha establecido un sistema de cobros clasificando el servicio por tipo de establecimiento, “domésticos”, los “domésticos / habitacionales”, los hoteles y los restaurantes.

De los pobladores de Campamento que no cuentan con el servicio de alcantarillado sanitario, el 55 por ciento tiene una letrina simple; mientras que el 20% tiene el inodoro conectado a un pozo séptico, con el inconveniente de contaminar las aguas subterráneas. Un 25% por ciento de la población no cuenta con letrina, sino simplemente hace sus necesidades al aire libre.

#### 6.1.7 Situación de los indicadores de educación

Según datos proporcionados por Secretaria de Educación en Campamento la tasa de analfabetismo se encuentra en un 24.1%, pero este número tiende a disminuir ya que en este año con el apoyo de maestros cubanos a través del programa “Yo si Puedo”, se ha alfabetizado muchos pobladores del municipio. Un alto porcentaje de la población 73.1 % ha cursado entre 1 y 6 años de educación primaria, mientras que el 25.3 % tiene entre 1 y 5 años de educación secundaria. Solamente el 1.4 % ha asistido a la universidad, por un periodo de 1 a 7 años.

##### 6.1.7.1 Nivel pre básico

Existen en el municipio 7 centros prebásicos en el municipio de Campamento a continuación detallados:

Cuadro 9. Cuadro de centros prebásicos en Campamento

No	Nombre del Centro	Lugar	No De alumnos	No de Maestros
1	María Herrera	Campamento	105	3
2	María Montessori	Campamento	74	2
3	Blanca Rosa Zúñiga	El Barro	22	1
4	Nubes de Ensueño	El Nance	0	0
5	Prof. Samuel Munguía	B. Los Profesores	20	1
6	Rocío de la mañana	La Lima	0	0
7	Liceo Fray Iván Roh Loft(Privado)	B. Corazón de Jesús	14	1
	TOTAL		235	8

Fuente: Ministerio de Educación ,2009

En taller realizado con los maestros del municipio manifestaron que funcionan centros prebásicos a nivel de 32 comunidades con maestros empíricos de la



misma comunidad por lo que se necesitan la construcción de centros para estas comunidades y la creación de plazas para maestros de los mismos.

#### 6.1.7.2 Nivel básico

Existen 32 escuelas Públicas en todo el municipio y una escuela privada que funciona en el casco urbano a continuación descritos :

Cuadro 10. Escuelas en el Municipio de Campamento

Nº	NOMBRE DEL CENTRO	LUGAR	No Alumnos	No de maestros
1	Juan J. Castro Liceo Fray Iván Rohloff(Privada)	Campamento	557	23
2	Adán Banegas Luque	Campamento	64	9
3	Alexis Ariel Banegas Acosta	Monte Galán	41	2
4	Alfonzo Guillen Zelaya	Moran	20	1
5	Clementina Suarez	La Providencia	31	1
6	Cornelio Santos D.	El Pino	143	5
7	Cristóbal Chandias	El Laurel	37	1
8	Cristóbal Chandias	San Juan Abajo	37	1
9	Dionisio de Herrera	La Cruz	29	1
10	Dorina Álvarez	El Barro	83	2
11	Dr. Francisco Beltrand	Magüetes	35	1
12	Edilberto G. Escobar	España Abajo	26	1
13	El Faro	San Juan Rio Negro	27	1
14	Erlinda Herrera	La Libertad	52	2
15	Esteban Guardiola	La Colonia	51	1
16	Francisco Morazán	El Nance	227	6
17	José Antonio Domínguez	El Carrizal	17	1
18	José Cecilio del Valle	La Unión	23	1
19	José Inocente Orellana	El Diamante	95	3
20	José Trinidad Cabañas	La Lima	87	2
21	Juan J. Castro	La Ceibita	69	2
22	Juan Ramón Molina	Los Cortés	58	2
23	Lempira	La Manaca	13	1
24	Lic. Joaquín Cardoza	Cacao	17	1
25	Lic. Amílcar Zúniga	Casa Quemada	28	1
26	Marco Aurelio Soto	Las Flores	48	2
27	Oscar Enríquez	Quebrada Grande	33	1
28	Ramón Rosa	Buenos Aires	82	1
29	República de Venezuela	Linderos	76	2
30	Salatiel Rosales	Chifiringo	39	1
31		Guamiles	30	1

Nº	NOMBRE DEL CENTRO	LUGAR	No Alumnos	No de maestros
32	Celin Flores	El Majastre	28	1
33	Terencio Sierra	El Salto	53	2
	Total		2256	83
Fuente: Ministerio de educación ,2009				

También funcionan en todo el municipio centros básicos y un instituto en el casco urbano (Ver Cuadro 11).

Cuadro 11. Centros de Educación Básica

No.	Nombre del Centro	Lugar	Tipo de Centro	No De alumnos	No de Maestros
1	Luis Osorio Casco	Campamento	CEB	68924	
2	Daniel Laínez	Piedras Amarillas	CEB	543	
3	Policarpo Melara Medardo Mejía	San Juan Arriba	CEB	1084	
4	Paguada José Antonio	Plancitos	CEB	103	5
5	Domínguez				
	TOTAL	Campamento	Instituto	1,119	35
				2,073	71

Fuente: Secretaria de Educación ,2009.

#### 6.1.7.3 Necesidad de aulas por nivel escolar.

Se identificaron las siguientes necesidades en los centros escolares (Ver cuadro 12):

Cuadro 12. Necesidades de aulas escolares

Nº	Nombre	Tipo	Lugar	Tipo de necesidad
1	Cristóbal Chandias	Escuela	La Cruz	Mejoramiento(Techo, Cerco, Paredes)
2	Ramón Rosa	Escuela	Linderos	Ampliación
3	Francisco Beltrand	Escuela	España Abajo	Mejoramiento
4	Marco Aurelio Soto	Escuela	Quebrada Grande	Ampliación
5	Juan J. Castro	Escuela	Campamento	Mejoramiento
6	Francisco Morazán	Escuela	El Carrizal	Mejoramiento
7	Clementina Suarez	Escuela	Bo. El Pino, Campamento	Reubicación (Zona de Riesgo por Deslizamiento) Construcción Total Ampliación
8	El Faro	Escuela	La Libertad	

Fuente: Dirección Distrital Campamento,2009

#### 6.1.7.4 Cobertura de impacto de educación formal

Según datos recabados del censo, 2001, la cobertura de la educación en el municipio es la siguiente: Cobertura Prebásica es del 32.3%, Cobertura Básica es del 88.1%, ciclo común es de 27%, y a nivel de diversificado es de 14.5%.

#### 6.1.7.5 Cobertura de impacto de educación no formal (técnica).

En este aspecto en el municipio no existen programas y/o proyectos orientados en este sentido, se ha tenido el apoyo a través de instituciones INFOP(Ebanistería, Pastelería, Panadería, Costura),SAG( Capacitaciones en organización y manejo de cajas rurales), IHCAFE( Formación de Capataces de fincas), así como el apoyo de proyectos como PBPR, PRACC-DL, Forcuencas, lo que resulta positivo para el recurso joven que no tuviera la oportunidad de continuar estudios a nivel de diversificado y universitario.

Hay que mencionar que existe un centro de capacitación de la iglesia católica que se llama Fray Casimiro Cypher, en el cual se capacita en ebanistería, soldadura, corte y confección, manualidades y panadería.

#### 6.1.7.6 Incentivos para el mejoramiento de los índices de Rendimiento académico.

Dentro de los programas que se encuentran en el municipio para mejorar los índices académicos se encuentran: Escuela para Padres el cual consiste en la incorporación de los padres a las labores escolares de los hijos, y según los maestros ha generado muy buenos resultados en la población estudiantil.

#### 6.1.8 Análisis de grupos vulnerables

Los grupos sociales más vulnerables son aquellos sectores postergados y desprotegidos, que soportan el efecto de la desigualdad social, y las limitaciones de bienes y servicios que proveen bienestar a la población. Tomando como base las características socioeconómicas del municipio, se distinguen los siguientes, como los grupos más vulnerables:

Niños en riesgo social: son considerados dentro de esta categoría por pertenecer a hogares que se encuentran bajo la línea de pobreza y que sus viviendas están ubicadas en las zonas más marginadas de la aldea o caserío; además no accedan a una buena alimentación, educación y por lo general no cuentan con asistencia médica. Además por su inocencia son objeto de maltratos físicos y psicológicos por parte de jóvenes, personas adultas y hasta de sus propios padres, a pesar de que estén amparados legalmente por un código de la niñez, en teoría.

Las Mujeres Madres Solteras: son los hogares que están siendo dirigidos por mujeres, ellas hacen las labores productivas y reproductivas dentro de su hogar, son de escasos recursos económicos y viven en condiciones de pobreza.

Las Personas de la Tercera Edad: se consideran aquellas personas con edades arriba de los 60 años, que aún se integran a las labores productivas para sostener sus hogares o para subsistir.

Personas Discapacitados: son aquellas personas que tienen alguna discapacidad física o mental, que en el municipio no reciben ninguna atención especial.

El Gobierno a través del PRAF se ha apoyado a los sectores vulnerables a través de la entrega de bonos de la tercera edad, de Madres Solteras y el Bono Escolar. Por otra parte, según las autoridades municipales estos grupos vulnerables están expuestas a riesgos como: facilidad de contagio de enfermedades por las escasas defensas de su organismo, en el invierno el aumento de enfermedades de tipo intestinal y de transmisión por vectores como el dengue.

## 6.2 Capital Social.

### 6.2.1 Actores claves

El Municipio de Campamento cuenta con presencia institucional. Las instituciones de mayor relevancia y permanencia son las instituciones del estado, y de acuerdo a la temporada la presencia de proyectos de apoyo municipales como fue Proyecto Prolancho, PBPR (Proyecto Bosques y Productividad Rural), PRRAC (Proyecto Regional para la Reconstrucción de América Central y ahora como lo es el proyecto Forcuencas. La modalidad metodológica del "mapeo de actores claves" descansa sobre el supuesto de que la realidad social se puede ver como si estuviera conformada por relaciones sociales articuladas donde participan actores sociales, institucionales, empresariales, religiosos y políticos (cada uno con preferencia y pertenencia a un sector o subsector social o desarrollo específico). El abordaje y construcción de redes sociales se caracteriza por considerar que, se puede pensar a la sociedad en términos de estructuras, las cuales se manifiestan por diferentes formas de relaciones entre actores sociales (sean estos actores, grupos, organizaciones, clases, empresarios o individuos).



### Servicios financieros

En el municipio de Campamento funcionan dos bancos: Banco Atlántida y Banhcafe, también funciona la cooperativa de Ahorro y Crédito Campamento Limitada fundada en 1968, en los anteriores se pueden realizar cualquier tipo de transacciones, existe además Corelsa Wester Unión para la transferencia de dinero de U.S.A.

#### 6.2.1.2 Organizaciones con un rol social y comunitario

En la Comunidad se ha logrado identificar una serie de actores sociales que contribuyen con el desarrollo social comunitario, las cuales son las organizaciones responsables del proceso de gestión y ejecución de proyectos que generan recursos para el fortalecimiento local. Cabe destacar que en estos grupos existe la duplicidad de cargos directivos en una sola persona, ya que es común encontrar que un líder sustente más de dos cargos en las organizaciones comunitarias (Ver cuadro 13)

Cuadro 13. Organizaciones Sociales y Comunitarias

Institución /Organización	Cobertura	Actividad
Juntas de Agua	Todo el Municipio	Administrar los sistemas de agua potable y manejo de las cuencas hidrográficas
Patronatos	Todo el Municipio	Gestión de proyectos comunitarios Gestión espiritual
Iglesias Católica y Protestante	Todo el Municipio	
CODEM (Comité de Emergencia Municipal)	Todo el Municipio	Gestión y prevención de desastres naturales
Comisionado de los derechos humanos	Todo el Municipio	Hacer valer los derechos ciudadanos
AHPROCAFE(Asociación de Productores de Café)	Todo el Municipio	Gestión de proyectos cafetaleros
ANACAFE(Asociación Nacional de Café)	Todo el Municipio	Gestión de proyectos cafetaleros
Sociedad de Padres de Familia	Todo el Municipio	Proteger y apoyar la educación estudiantil.
Consejos Consultivos	Todo el Municipio	Gestión de proyectos comunitarios Gestión y Ejecución de proyectos ambientales
CAM( Movimiento Ambientalista de Campamento	Todo el Municipio	
ACARECAM(Asociación de Carpinteros de Campamento)	Todo el Municipio	Transformación a la madera

Fuente: Datos de Campo

#### 6.2.1.3 Institucionalidad local

A nivel del municipio se identificó la presencia de instituciones gubernamentales y de cooperantes externos que apuestan al desarrollo del municipio. Se presentan las organizaciones gubernamentales identificadas y que ejercen influencia permanente o con proyectos específicos en el municipio (ver cuadro 14).

Cuadro 14. Instituciones y Organizaciones presentes en Campamento

Institución /Organización	Cobertura	Actividad
Municipalidad	Todo el Municipio	Gestión, Administración, y manejo de los recursos del municipio.
Ministerio de Salud	Todo el Municipio	Velar por la salud de la población
Ministerio de Educación	Todo el Municipio	Velar por la Educación de la población
Ministerio de seguridad	Todo el Municipio	Seguridad Ciudadana
Hondutel	Casco Urbano	Telefonía Estatal
Empresa Nacional de Energía Eléctrica ENEE	% del Municipio	Energía Eléctrica
Registro Nacional de las Personas	Todo el Municipio	Registro de personas(Nacimientos, Defunciones, Matrimonios)
Juzgado de Paz	Todo el Municipio	Dirigir los conflictos de faltas leves y delitos menores (daños a segundos y la propiedad) Asistencia Técnica
IHCAFE(Instituto Hondureño del Café)	Zona Cafetaleras	productor de Café
Banco Atlántida	Casco Urbano	Servicios Financieros
Banco Hondureño del Café	Casco Urbano	Servicios Financieros
ICF(Instituto de Conservación Forestal)	Todo el Municipio	Manejo Forestal
SAG(Secretaria de Agricultura y ganadería)	Todo el Municipio	Asistencia Agropecuaria

Fuente: Datos de Campo

#### 6.2.1.4 Interrelación de los diferentes actores

En el proceso de identificación, objetivos y líneas de trabajo de los actores claves que intervienen en el desarrollo del municipio de Campamento se pudo identificar la importancia e influencia y la interrelación e interacción entre cada uno de ellos; este aspecto se facilitó con la aplicación Diagrama de Venn y el Sociograma; con ello se identificó una compleja red que mantienen las organizaciones e instituciones presentes en las comunidades y municipio.

Se identifican las redes de tipo social existentes y con factores que influyen la relación de los actores como: la afinidad entre ellos, especialmente los orientados

a apoyar las actividades productivas, mediante. Cooperativas, cajas rurales, además de las organizaciones con funciones sociales similares; las relaciones de confianza y mutua coordinación, además cierto grado de conflicto relacionado con la comunicación entre los diferentes actores.

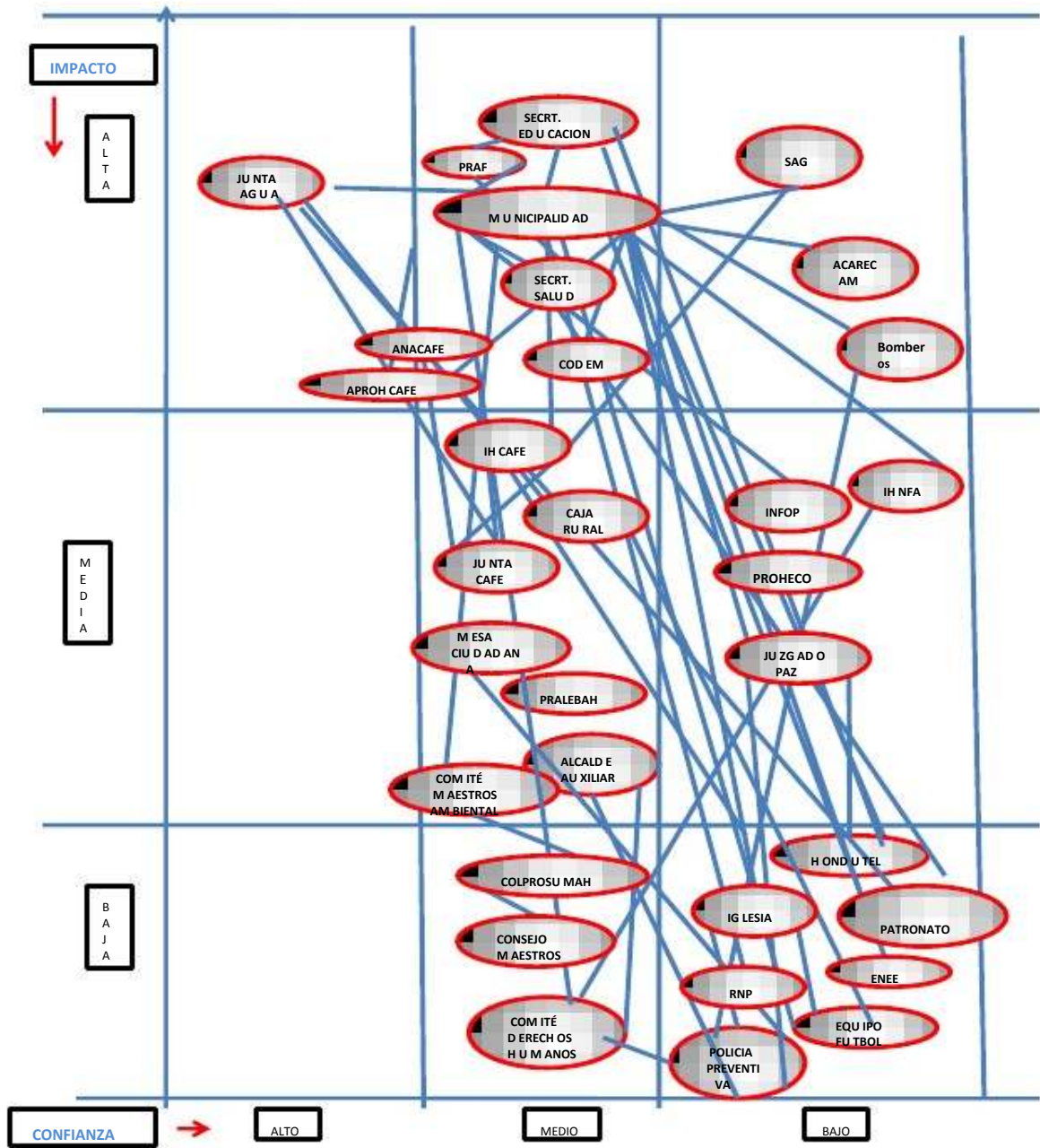
Según lo expresado por los habitantes el protagonismo que ejercen los patronatos en los municipios no es tan relevante, como el de las juntas de agua que han tenido un mayor protagonismo a nivel local como se puede ver tanto en el impacto alto como en la confianza también alta, ya que se han organizado para formar la AJACO ( Asociación de Juntas de Agua) ( Ver figura 4).

Se identifican tres grupos de actores estratégicos como ser: Actores de tipo financiero como ser: cajas rurales, Asociación de productores de café, cooperativas. Actores de tipo social como ser: PRAF, Secretaria Salud, Secretaria Educación, Iglesia, IHNFA, INFOP) y los actores comunitarios juntas de agua y patronatos

Actores estratégicos de apoyo técnico: son aquellas instituciones que aportan conocimientos científicos y técnicos para mejorar los niveles de producción y rendimientos en el campo (SAG, IHCAFE, APROHCAFE, ANACAFE) por su relación de afinidad con los actores directos del desarrollo productivo en el municipio (productores de granos Básicos, productores de café, productores de hortalizas, ganadería, entre otros).



Figura 4. Interacción de Actores Claves en el Municipio Campamento 2009



Fuente: Datos de Campo

## 6.2.2. Papel de la mujer en el desarrollo comunitario.

En los últimos años se ha exigido que las organizaciones locales, programas y proyectos ejecutores para que se incluya de manera obligatoria a la mujer en todos los procesos de desarrollo. Es por esa razón, que en todas las organizaciones comunitarias que son beneficiarias de algún fondo, se encuentran integrados por el 30% de mujeres (en su mayoría). A pesar de integrar a las mujeres en las diferentes organizaciones locales, el papel que estas desempeñan en dichas organizaciones es pasivo ya que dependen mucho de las decisiones del marido o esposo, es por eso que presentan baja la autoestima de las mujeres de la zona, sin embargo se destaca la presencia de algunas lideresas que han demostrado un mejor manejo administrativo y mayor entereza en la toma de decisiones a nivel de las organizaciones.

## 6.3 Capital Cultural

### 6.3.1 Religión

En el Municipio de Campamento las creencias religiosas están bien arraigadas en la población. Las iglesias como las organizaciones influyen directamente en las distintas acciones de tipo social de las comunidades, Tradicionalmente la población del municipio es católica, que es la que convoca mayores fieles y la que ejerce mayor proyección sobre la comunidad, según datos históricos la primera ermita se construyó en 1885 en honor a la Virgen Santa Ana de la Virtud, la iglesia actual en donde tiene su sede la iglesia fue construida en 1957.

La Iglesia Católica ha hecho un importante aporte a la educación a través del Instituto Fray Iván Rohlhoff, el cual funciona hace algunos años con ciclo común y diversificado, en 1996 cambia su orientación en centro de capacitación artesanal Fray Casimiro Cypher.

### 6.3.2 Mitos y creencias

Los Habitantes de Campamento, como es todo el departamento de Olancho conservan mucho las creencias que forman parte de su vida cotidiana, la mayoría de ellas son muy antiguas y han pasado de padres a hijos.

La palabra "mito" deriva del griego mythos, que significa "palabra" o "historia". Un mito, tendrá un significado diferente para el creyente, para el antropólogo, o para el filólogo. Esa es precisamente una de las funciones del mito: consagrar la ambigüedad y la contradicción. Un mito no tiene por qué transmitir un mensaje único, claro y coherente.

Podemos mencionar como ser: Que si a la casa entra un amariposa negra, significa que un familiar morirá pronto; La Lechuzas chupan la sangre de los niños tiernos que no son bautizados; Matar un gato trae siete años de sal y pobreza; mirarse en un espejo quebrado trae siete años de mala suerte, también acostumbran a tirar ristras de sábila y ajos detrás de las puertas para que los

negocios prosperen. Los pobladores de Campamento creen en el empacho, también se dice que pasar un niño por ruda o un huevo evitará que muera “ojeado” o “pasado de sol”.

### 6.3.3 Tradiciones y costumbres

Tradiciones: es tradición todo aquello que una generación hereda de las anteriores y, por estimarlo valioso, llega a los siguientes. Se considera tradicionales a los valores, creencias, costumbres y formas de expresión artística característicos de una comunidad, en especial a aquéllos que se transmiten por vía oral. Lo tradicional coincide así, en gran medida, con la cultura y el folclore o "sabiduría popular".

Una de las costumbres de los pobladores de Campamento es tomarse una tacita de café por la tarde. En muchas zonas del municipio a las visitas se ofrece una tacita de café. Cuando hay muerto en el pueblo los rezos de difuntos duran nueve días, además se realiza uno a los seis y al año de fallecido. Con las costumbre de dar comida el último día del novenario.

#### 6.3.3.1 Fiestas populares

Los pobladores de Campamento celebran con devoción las fiestas religiosas en la que se destaca la feria patronal, celebrada en honor a Santa Ana, según la historia esta se empezó a celebrar a mediados de la década de 1940 a finales del mes de julio, es de destacar que estas ferias van acompañadas con quema de pólvora, competencias deportivas, chiviadas, fiestas bailables, jaripeos, y otras competencias, también se celebra El día de la Cruz, La navidad, año nuevo, semana Santa, y fiestas patrias.

#### 6.3.3.2 Bailes típicos

Los bailes típicos que se practican son los enseñados por las escuelas y colegios como parte del folclor nacional como ser: El Barreño, el Sueñito, El Guancasco, Candu, etc.

#### 6.3.3.3 Comidas y bebidas típicas

Existen comidas propias del lugar y que se comen en todo tiempo, como ser: Carne de gallina de patio preparada con arroz de maíz y condimentada con chile, ajo, culantro y achiote, con tortillas frescas recién sacadas del comal. También la sopa de mondongo, tapado olanchano, sopa de frijoles con carne salada de res y pellejo de chanco, la chanfaina, picadillo y albóndigas. Muchos de los habitantes de Campamento acompañan su cena con refrescos naturales de Nance, maracuyá, naranja, guanábana, etc., el atol y el atol de maíz tierno es muy apetecido por la población. También prefieren las bebidas embriagantes como ser el vino de coyol, la cususa (gato de monte) y la chicha (maíz, calaguala).

### 6.3.4 Etnias

En el municipio no existen etnias identificadas.

### 6.3.5 Conocimiento Local

Algunos de los pobladores poseen conocimientos sobre medicina natural, especialmente la población del área rural. Por las limitaciones económicas y la poca presencia de unidades de salud, son probablemente las principales razones que han motivado a hacer uso de medicina alternativa. Dentro de los principales medicamentos o pociones utilizados por los pobladores destacan: Té de manzanilla para la tos y resfriados, Tomar ajos en ayunas para mareos, para el sistema nervioso y como desparasitante, Te de albahaca para el dolor de muela, Zábila para el dolor de cabeza, quemaduras, úlceras y enfermedades de la piel, Te de jengibre para la tos, Te de zacate limón para la tos, Hojas de ruda y tabaco triturado para la fiebre de los niños, Agua tibia para la fiebre, Te de Valeriana para los nervios, Gárgaras de sal con agua para problemas de garganta, El unto sin sal con alcohol, lo utilizan para bajar las fiebres. Existen también plantas que la población utiliza como medicina natural, entre ellas: cola de caballo, el yanten, hojas y semillas de achiote, semillas de mostaza, la manzanilla, la miel de abeja, agua de cáscara de mango, hojas de culantro, la chichimora, la raíz de quina, la raíz de guaco, la miona, la ruda, el orégano, la hierbabuena, el apazote, entre otras.

### 6.3.6 Patrimonio Cultural

En el municipio de Campamento no se ha identificado ningún patrimonio cultural y si lo hubo ya no existe ya que todas las construcciones son relativamente nuevas.

### 6.3.7 Practicas de uso de los recursos.

A pesar que a muchos productores se han capacitado con técnicas agropecuarias la mayoría de productores sigue utilizando la quema como practica de limpieza de aéreas de siembra y potreros provocando impactos negativos en el bosque.



La mayoría de productores utiliza el silo metálico como medida para almacenar granos básicos (Maíz, Arroz y Frijol).

#### 6.4 Capital Político

En el Municipio de Campamento existen cinco partidos identificados que son El Liberal, El Nacional, Democracia Cristiana, Pinu, y Unión Democrática, siendo los mayoritarios los dos primeros.

Muchos de los actores claves inciden en la toma de decisiones para la selección de los gobiernos locales y no gubernamentales.

En el municipio existe participación de la población en los siguientes procesos como ser: Cabildos abiertos para la toma de decisiones importantes para el municipio, Elaboración de planes de desarrollo municipal, Elecciones primarias y generales para escogencia de las autoridades locales y nacionales.

Para las elecciones del año 2009 el municipio de Campamento presentó una población autorizada para ejercer el voto de de 13,208 y con un numero de inhabilitaciones de 541.

#### 6.5 Capital Natural

##### 6.5.1 Clima.

En el municipio de Campamento no hay estación meteorológica que lleve un archivo de las condiciones atmosféricas de la zona, en forma más específica. El clima de esta región se calcula a partir del análisis de las diversas variables que determinan el clima en el departamento de Olancho. Se distinguen dos estaciones: una estación seca comprendida de Noviembre a Abril y una estación lluviosa de Mayo a Octubre. La estación lluviosa sigue un comportamiento bimodal con un pico de precipitación en mayo y junio, una canícula de aproximadamente un mes en julio y agosto y otro pico de precipitación en los meses de septiembre y octubre. Se estima que las temperaturas en Campamento, según las estaciones, oscilan entre los 18°C y 31.1°C con un promedio de 23.4° C, lo que confiere al Municipio un clima agradable y propicio para realizar múltiples actividades productivas. Existen variaciones climáticas de acuerdo a la elevación, ya que una parte del Municipio está conformado por tierras de montaña y otra parte por tierras bajas y variaciones estacionales, con temperaturas más bajas en los meses de Diciembre y Enero y más altas en los meses de Abril y Mayo. Conforme a los mapas climatológicos del Instituto Geográfico Nacional, la precipitación promedio en el municipio de Campamento es de 1,082.40 mm de lluvia por año. Se puede considerar que Campamento tiene un buen régimen de lluvias, con meses más lluviosos: mayo y septiembre y los meses de menos precipitación Marzo y diciembre ambos extremos según las dos estaciones. (Ver cuadro 15).

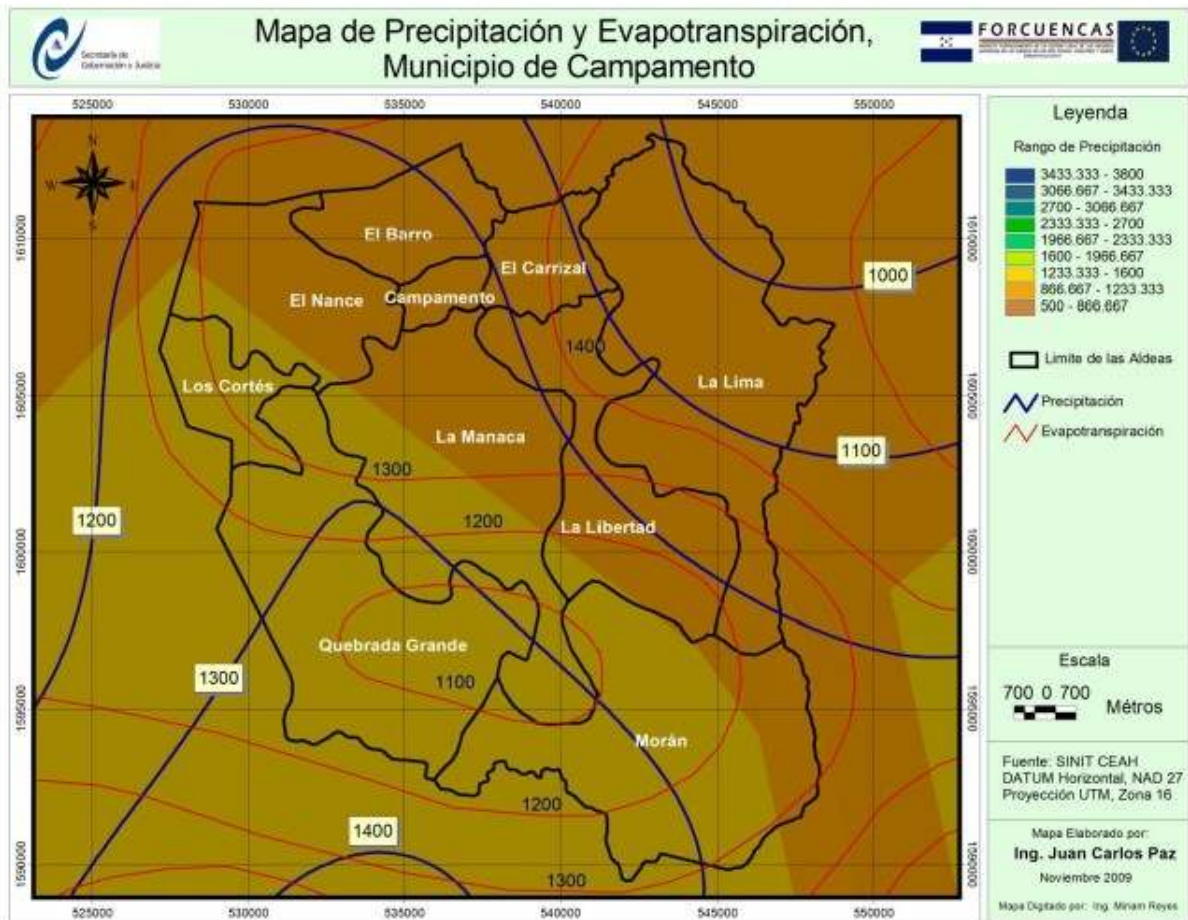
Cuadro 15. Tabla Promedio de precipitación en Campamento

MES	Precipitación promedio mensual (mm)
Enero	30.5
Febrero	18.6
Marzo	16.6
Abril	30.5
Mayo	154.5
Junio	128.9
Julio	119.0
Agosto	144.3
Septiembre	183.6
Octubre	136.6
Noviembre	88.9
Diciembre	30.4
Total Anual	1082.4

Fuente: SERNA,2008

La Menor evapotranspiración en el sector de Quebrada Grande con 1100 mm/año, en cambio en La comunidad de La Libertad, La Manaca y la Lima se reporta en rangos evapotranspiraciones entre 1200 y 1400 mm/año.(ver Figura 5).

Figura 5. Mapa de Precipitación y Evapotranspiración en el Municipio de Campamento



### 6.5.2 Cuencas y microcuencas.

El municipio de Campamento tiene un sistema hídrico que está formada por 28 microcuencas, un 85% se encuentran en tierras nacionales y las restantes 15% en tierras ejidales. Los principales ríos de Campamento son: El Salto que también toma el nombre de Campamento, nace en la montaña de su mismo nombre y atraviesa el norte del Municipio. Los ríos Almendárez, Chifringo, Morán y San Juan nacen en la Montaña Almendárez y proporcionan agua a toda la región sur. También están Río Blanco y España. La mayoría de estos ríos, nacen en la cordillera de Misoco y en la Montaña de Almendárez y desembocan en el río Guayape (Ver figura 5). En cuanto a la situación legal de las microcuencas, solo la quebrada Las Amayas está declarada como área de vocación forestal. Las microcuencas están ocupadas por productores, quienes han solicitado su titulación. Al no estar delimitadas, no cuentan con un plan de manejo y, en algunas de ellas, la población apenas realiza mínimas prácticas de protección y conservación.



Se identifican veinte y ocho (28) micro cuencas principales de donde dependen los sistemas de distribución de agua para 35 comunidades. La cabecera municipal es abastecida por la quebrada de las Amayas y el Río de Almendarez. (Ver Cuadro 16).

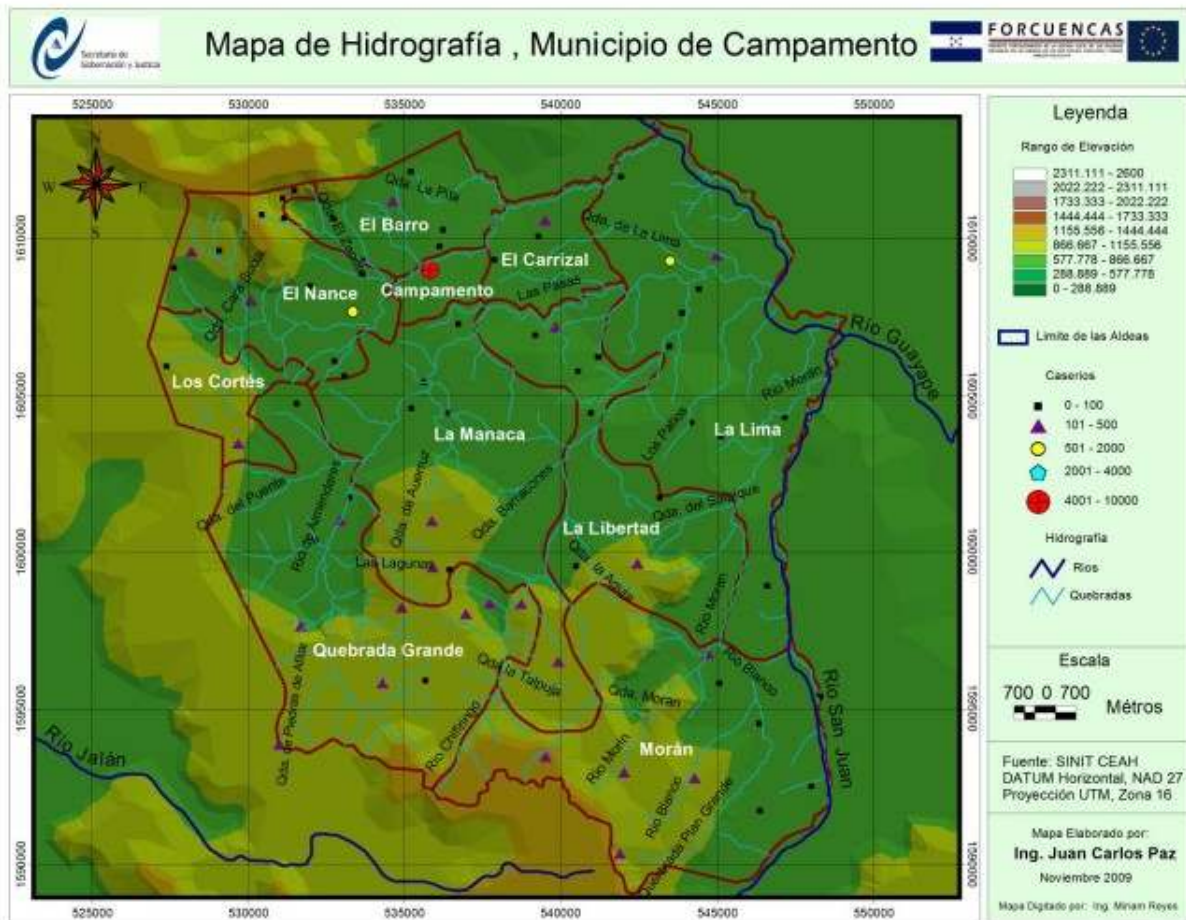
Cuadro 16. Microcuencas del municipio de Campamento

Nº	Área	Cuenca-Microcuenca	Abastece
01	URBANA	Las Amayas	Campamento
02		El Zapote	El Barro
03		El Tigre	Linderos
04		El Cangrejo	El Salto
05		Las Maguales	El Nance
06		Las Agujas	La Lima, Casa Quemada y La Tuna
07		La Colonia	La Colonia, Plancitos, La Cruz y Monte Galán
08		Juan Francisco	La Pita, El Carrizal
09		La Manaca	La Manaca
10		Río Chifringo	Chifringo
11		Los Cortés	Los Cortés
12		El Hijueto	El Hijueto
13		Las Delicias	Las Delicias, Los Cortés
14	RURAL	Quebrada Grande	Quebrada Grande
15		Piedras Amarillas	Piedras Amarillas
16		Talpuja	Divina Providencia
17		El Laurel	El Laurel
18		Piedras de Afilas	Piedras de Afilas, El Cairo
19		Santa Inés	Santa Inés
20		Cabecera Río	
21		Afluente Río San Juan	
22		Afluente Río San Juan	San Juan 2
23		El Pajuil	
24		Zacateras	La Libertad
25		El Canecho	Zacateras
26		Salpique	Guamilas
27		Quebrada de Tomas	Salpique
28		Buenos Aires	San Juan Abajo
		Buenos Aires	

Fuente: UMA Campamento, 2009



Figura 6. Mapa Hidrográfico del Municipio de Campamento



### 6.5.3 Fisiografía del terreno.

La topografía del municipio de Campamento es irregular y montañosa. Solo se encuentra una pequeña altiplanicie o “valle” entre la desembocadura de los ríos Almendárez y Moran, donde se encuentra ubicada la comunidad de La Lima. En esta zona hay abundante ganadería, cultivos de maíz y están en crecimiento los cultivos de vegetales orientales y hortalizas.

Las tierras del municipio de Campamento, son onduladas en un 97%, presentan pendientes menores de 25 %. Un 88% del territorio muestra pendientes moderadas menores de 17%; pero en sectores como Los Zapotes, el cerro Cara Sucia y la cuenca alta del Río Almendárez, predominan las tierras escarpadas con pendientes entre 50 y 75%(Ver cuadro 17).

Cuadro 17. Área con rango de Pendientes en Campamento

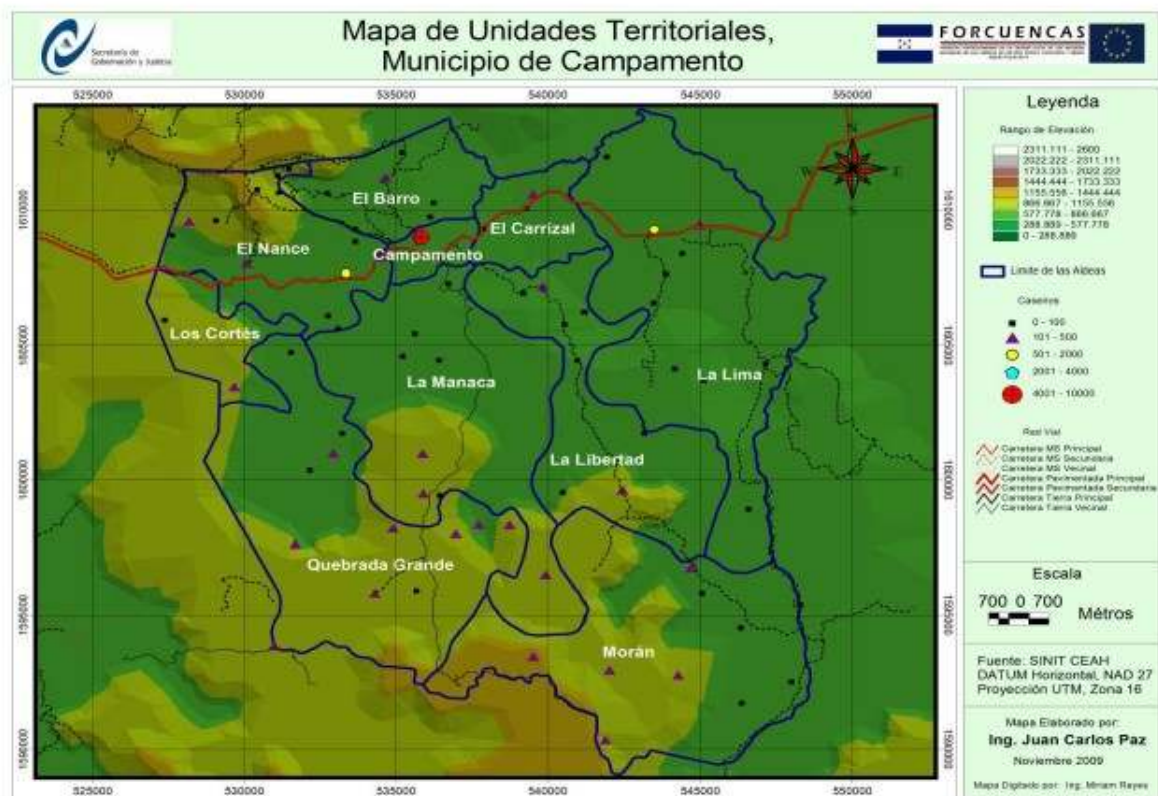
Rango de pendiente	Área (ha)	%
0-12%	17,363.00	45.7
12-17%	5,891.25	15.5
17-25%	7,845.25	20.7
25-45%	6,441.00	17.0
>45%	418.50	1.1
<b>Total</b>	<b>37,959.00</b>	<b>100.0</b>

Fuente: SINIT

#### 6.5.4 Altitud.

En Campamento los suelos son escarpados y las alturas mínimas están entre 258 msnm y las máximas entre 1,200 msnm, siendo la altura promedio de 550 msnm. (Ver Figura 7).

Figura 7. Mapa de altitud del Municipio de Campamento



#### 6.5.5. Geología y suelos.

La geología tiene interés en la ordenación del territorio por sus implicaciones en otros componentes de la planificación. Entre los aspectos más usuales de la geología tenemos:

Aprovechamiento:

- Metales preciosos que yacen sobre ríos y en el subsuelo.
- Materiales de construcción. Principalmente roca, arena y grava
- Hidrocarburos
- Construcción de vías de acceso
- Centrales hidroeléctricas

Riesgos:

- Sismos
- Hundimientos
- Actividad volcánica
- Movimientos de tierra ( deslizamientos)
- 

El territorio del municipio de Campamento posee varias formaciones geológicas, las que se describen a continuación:

- Grupo Yojoa (Ky): Se formó en el periodo mesozoico; sus rocas características son calcáreas, lutitas, calcilutitas, calcarenitas, margas y dolomita. Es posible encontrar yacimientos de piedra caliza y el terreno es susceptible a hundimientos por la porosidad de la roca que cede a las corrientes subterráneas de agua. Con un área de 6,125Ha
- Aluviones (Qal): Es la menor formación geológica con un área de 1,224 Ha.
- Esquistos Cacaguapa (Pzm): Esta formación la comprenden basamento metamórfico del periodo paleozoico, constituidas de esquistos grafiticos, sericíticos, cloróticos y betas de cuarzo. Es la mayor área con 30,608 Ha (ver figura 8)

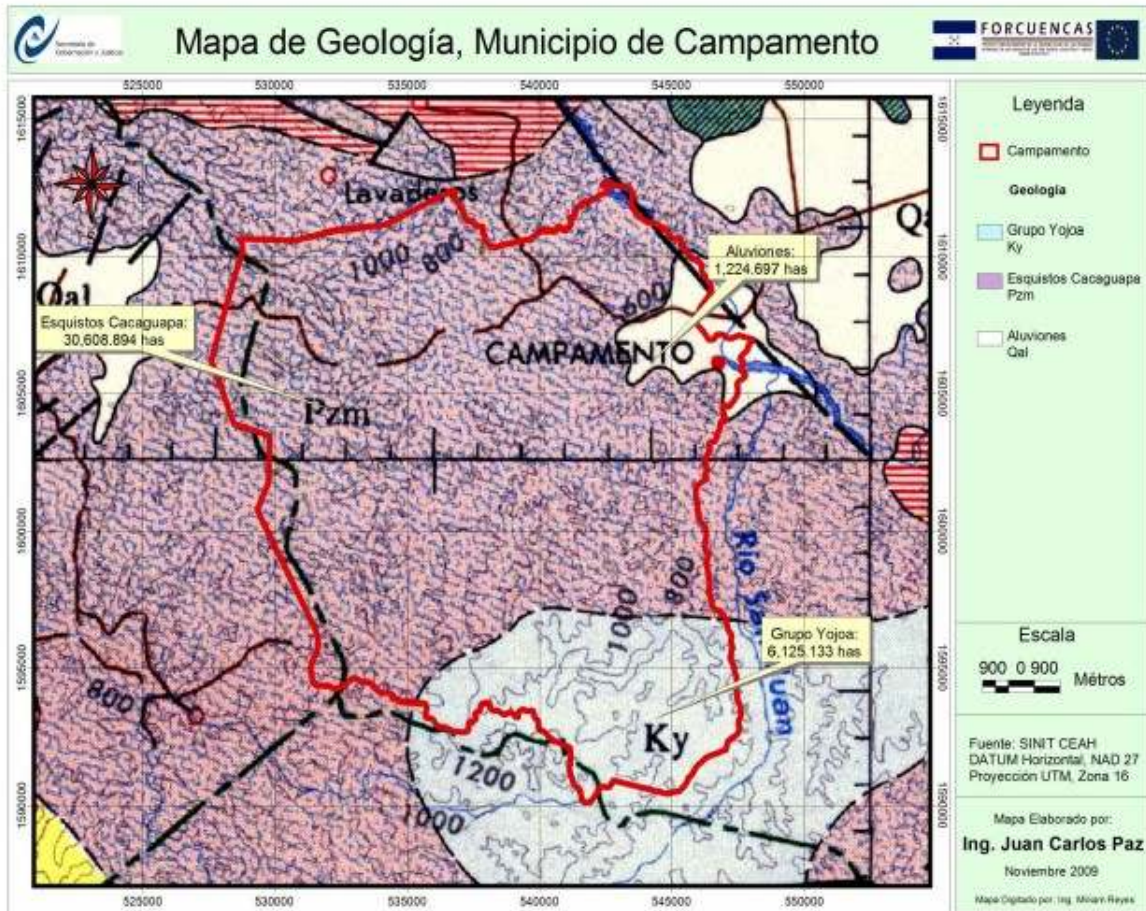
##### 6.5.5.1 Suelos

De acuerdo a la clasificación de Simmons hay cuatro tipos de suelos en el municipio de Campamento, de los cuales 3 tipos ocupan el 88% del territorio (Ver Cuadro 18). Los suelos del Municipio son ácidos, con un alto contenido de materia orgánica y hierro, con poco fósforo y aluminio. Los demás elementos se encuentran en proporciones normales. En estas tierras predominan las pendientes de 12 a 25% cubiertas esencialmente por bosques de pinos, en las que los suelos



son generalmente ácidos. En las zonas de mayor altura, donde hay especies latifoliadas o de hoja ancha, como la guama, el laurel, el roble y el liquidámbar, los suelos son ricos en materia orgánica. Los suelos valles, característicos de las zonas bajas y que son propios para la agricultura y la ganadería y son escasos (Ver Figura 9)

Figura 8. Mapa de Geología del Municipio de Campamento

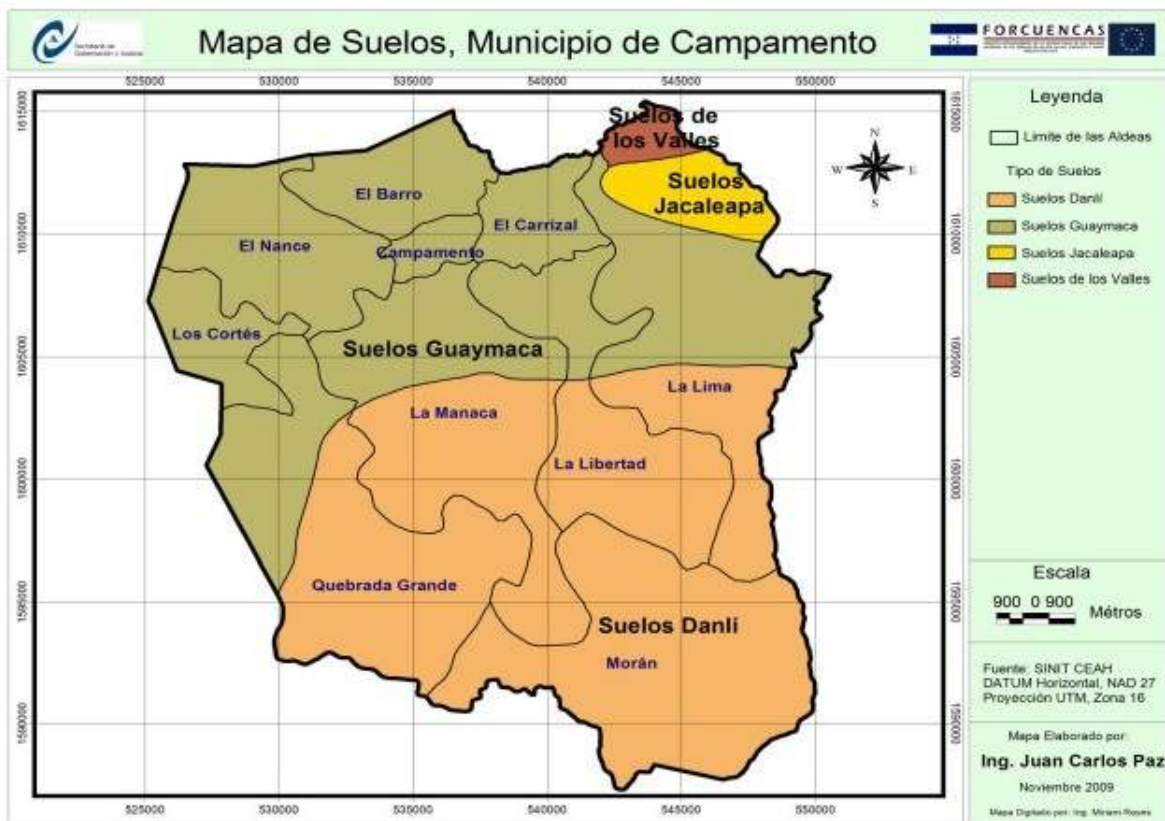


Cuadro 18. Tipos de suelos en el Municipio de Campamento

Clasificación de suelos	Características	Área total (ha) <sup>1/</sup>	%
Guaymaca	Suelo relativamente profundo pardo grisáceo, con un avenamiento bueno, incluso excesivo, franco limoso con grava, con horizontes altamente diferenciados.	17,128	45.10
Danlí	Suelos franco limosos en pendientes de 20-40%, profundos y de buen drenaje	19,192	50.55
Jacaleapa	Suelos franco limosos bien avenados, poco profundos, formados sobres esquistos no micáceos, ocupan un relieve escarpado	1,192	3.10
Suelos de Valles	La clasificación es bastante general son suelos de valle en partes altas son aptas para el cultivo intensivo.	468	1.25

Fuente: SINIT

Figura 9: Mapa de tipo de suelo del Municipio de Campamento



### 6.5.6 Ecosistemas.

De acuerdo a la clasificación del PAAR, 2003, en el municipio de Campamento se identifican tres diferentes ecosistemas de los cuales los que más predominan son el Bosque Tropical siempre verde aciculifoliado submontano y el Sistema agropecuario, en menor escala se identifican: Bosque Tropical siempre verde latifoliado montano inferior.

### 6.5.7 Biodiversidad

#### 6.5.7.1 Flora

No se ha realizado ningún estudio específico previo de la vegetación existente, pero en el municipio se identificaron especies representativas, y se pueden mencionar: Liquidámbar (*Liquidambar styraciflua*), Laurel (*Cordia alliodora*), Indio desnudo (*Bursera simaruba*), Santa maría (*Callophyllum brasiliense*), Tatascán (*Perymenium strigillosum*) Zapotillo (*Calocarpum mammosum*), Roble (*Quercus* sp), Encino (*Quercus* sp.), nance de montaña (*Clethra macrophylla*), Mango (*Mangifera indica*), Aguacatillo de montaña (*Persea* sp.), Palo brujo, compadre (*Toxicodendron striatum*), Álamo blanco (*Clethra macrophyla*), Cedro (*Cedrela odorata*), Pino ocote (*Pinus oocarpa*), Pinabete (*Pinus maximinoi*). También otras especies como ser: epifitas y helechos

#### 6.5.7.2 Fauna

El municipio posee una gran diversidad de especies de mamíferos, reptiles, aves, lepidópteros, coleópteros y anfibios, y posiblemente con más investigaciones puedan encontrarse aun más. Ciertas especies son amenazadas por la presión del hombre en el recurso (deforestación) provocando un desequilibrio en la dinámica de los ecosistemas existentes. Se pueden mencionar los siguientes especímenes: Tepezcuintle (*Agouti paca*), venado cola blanca (*Odocoileus virginianus*), armadillo (*Cabassous centrales*), guatusa (*Dasyprocta punctata*), murciélago (*Ectophila Alba*), tigrillo (*Leopardos pardales*), pisote (*Eira barbara*), comadreja (*Mustela frenata*), mico de noche (*Potus Flavus*), chanco de monte (*Tayasso tajacu*), monos (*Ateles geoffroyi*), ardilla (*Glaucomys* sp.); todos estos mamíferos. Algunos especímenes de reptiles: Garrobo (*Ctenosaura quinquecarinatus*), sabanera (*Ungaliophis continentales*), falso coral (*Scaphiodontophis anulatus*), bejuquillo (*Oxybelis wilsoni*), pichete (*Coritophanes hernandesi*), ranas (*Hyla bromeliacea*), entre otras. En cuanto a aves se pueden encontrar: Tucanes (*Ramphastos swainsonii*), Jiguero (*Myadestes obscurus*), Torogon (*Aspatha gularis*), Pavas (*Penélope purpurascens*), Colibrí (*Doricha enicura*), Gavilán cola de tijera (*Elanoides forficatus*), Perico (*Aratinga nana*).

### 6.5.8 Uso del Suelo

A pesar que en su mayoría el suelo del municipio es de vocación forestal. Únicamente el 33% está cubierto por bosques. Entre cultivos anuales,

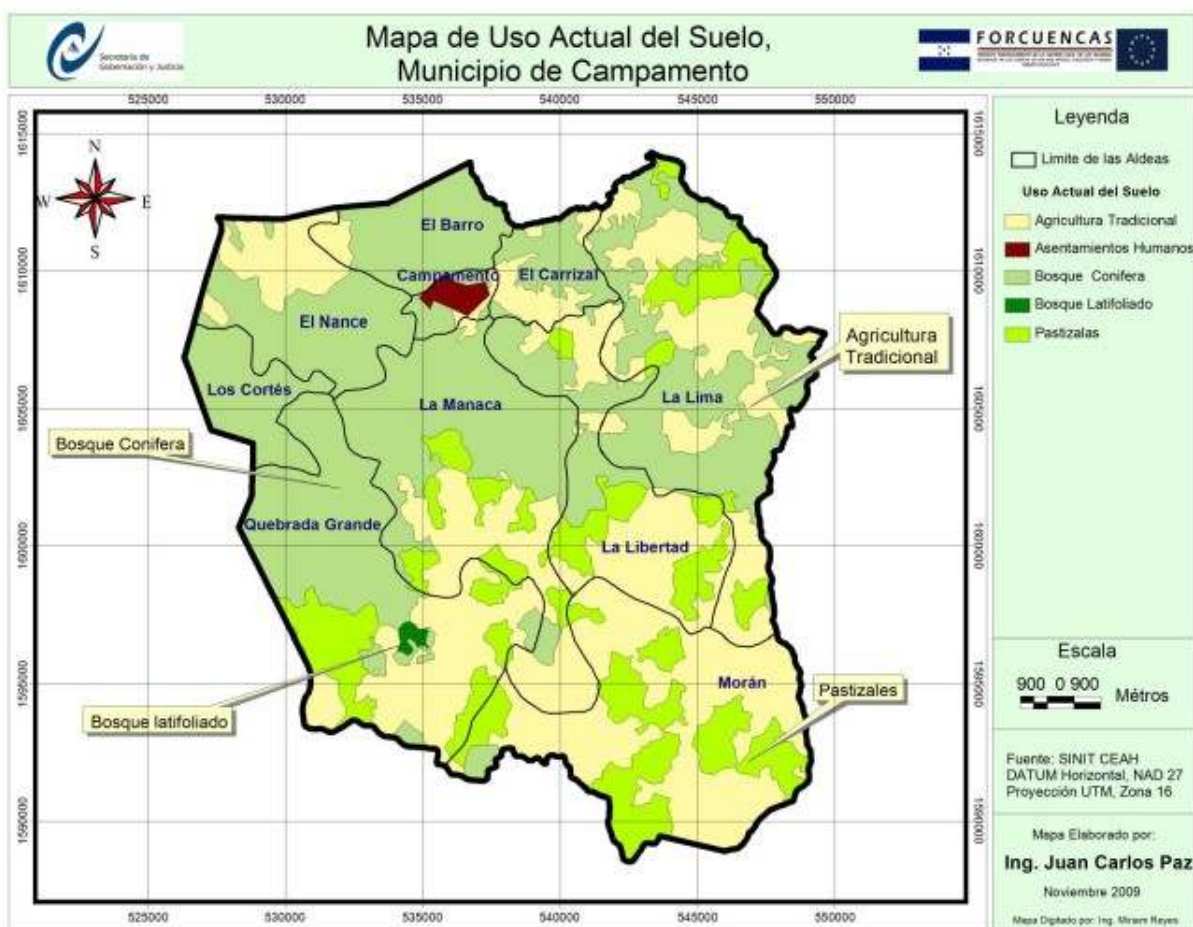
plantaciones y pastos se tiene el 31%, porcentaje que se incrementa substancialmente al considerar las tierras en barbecho que son el 29.3%. La actividad agropecuaria creció hasta dominar el territorio del Municipio. La mayor presencia de las actividades agropecuarias está en la parte centro este, en cambio la zona noroeste en su parte alta todavía conserva un cuerpo boscoso importante. En el municipio de Campamento se identifican zonas explotadas con plantaciones, principalmente café y caña, pastizales, cultivo de granos básicos, frutales y se observan porciones de bosques ralos o remanentes de cuerpos boscosos originales. En el Municipio, el café es de las actividades agrícolas mas importantes y determina el 14% de la categoría de plantaciones.

La cuota de terreno dedicada a los granos básicos pareciera no ser importante. Sin embargo, si se considera el asocio que tiene el cultivo de granos básicos con la caña de azúcar y la ganadería, el porcentaje resulta altamente significativo, mas arriba del 30%. Campamento es un municipio con poca ganadería en su territorio y está concentrada en las zonas de La Lima y el Valle de Lepaguare, que son áreas con terrenos de bajas pendientes, relativa disponibilidad de agua y posibilidades de cultivar pastos, áreas donde esta actividad ejerce su mayor presencia en correspondencia a las actividades permisibles ambientalmente.

El avance de la ganadería, en detrimento de la frontera forestal, asociada con cultivos como la caña y los granos básicos se gesta de la zona intermedia centro oriental hacia la zona alta noroccidental del Municipio. Por lo general, la producción de granos básicos se realiza principalmente en las tierras de altas o laderas, utilizando prácticas tradicionales, lo que resulta en rendimientos bajos y un impacto ambiental negativo, por la pérdida de suelo y cobertura vegetal. Considérese que algunos productores todavía queman para preparar su labranza y que en el Municipio la actividad productiva de granos básicos, en las zonas intermedias y altas, sirve de brecha para abrir en el espacio forestal nuevas fronteras para la ganadería y otras actividades agrícolas, con el consecuente daño ambiental. Analizando los sistemas productivos conforme los datos establecidos, se puede deducir que las actividades agrícolas son las más importante en Campamento, existiendo un predominio del sistema productivo de rotación en áreas cultivadas con pastos y matorrales, estas son áreas forestales que por estar agotadas se dejan en descanso para permitir la recuperación de la tierra. El predominio de las explotaciones agropecuarias está en la zona noreste, con un avance peligroso ambientalmente hacia la zona noroeste. (Ver figura 10).



Figura 10. Mapa de uso actual del suelo de Campamento



## 6.6 Capital Físico

### 6.6.1. Redes de agua

En el municipio de Campamento ha sido beneficiado con proyectos enmarcados a la construcción de sistemas de agua potable como fue el proyecto PRRAC – Agua y Saneamiento en coordinación con el SANAA, construyendo sistemas de agua en un 90% de la población necesitada actualmente se encuentran en funcionamiento 23 sistemas de agua potable dando servicio a igual número de comunidades ( ver cuadro 19).



Cuadro 19. Sistemas de agua Potable en el Municipio de Campamento

No Comunidad	Municipio	Departamento
1 La Colonia	Campamento	Olancho
2 El Barro	Campamento	Olancho
3 Plancitos	Campamento	Olancho
4 La Cruz	Campamento	Olancho
5 Majastre	Campamento	Olancho
6 Monte Galán	Campamento	Olancho
7 El Cacao	Campamento	Olancho
11 San Juan Abajo	Campamento	Olancho
12.1 Las Amayas	Campamento	Olancho
12.2 Río de Almendarez	Campamento	Olancho
13 La Lima	Campamento	Olancho
19 San Juan Arriba	Campamento	Olancho
20 El Cacao	Campamento	Olancho
25 El Laurel	Campamento	Olancho
26 Linderos	Campamento	Olancho
27 Chachaguata	Campamento	Olancho
28 La Pita	Campamento	Olancho
31 La Libertad	Campamento	Olancho
32 El Nance	Campamento	Olancho
31 Guamiles	Campamento	Olancho
35 El Salto	Campamento	Olancho
Fuente: SANAA, 2009		

#### 6.6.2 Redes de alcantarillado y tratamiento de aguas.

Este servicio es ofrecido solo en el centro urbano por la Municipalidad y en el barrio Los Pinos por un sistema privado que fue montado por una cooperativa de ahorro y crédito local. El problema principal del sistema municipal es que no cuenta con una laguna de oxidación, una fosa séptica, donde se depositen los desechos. Hace más de 10 años fue construida la fosa para el depósito de los desechos pero algunos daños a la tubería conductora quedó inservible. Lamentablemente no fue reparada. Actualmente el total de aguas del alcantarillado sanitario del casco urbano caen directamente, sin un tratamiento previo, en el Río El Salto.

El daño ambiental es considerable, ya se manifiesta en malos olores y la contaminación es notoria en el río se bañan y lavan su ropa centenares de

personas. Esta violación de la Ley Ambiental, pone a la Municipalidad en riesgo de ser demandada por la Fiscalía del Ambiente por el delito de contaminación de ríos y la indisponen con los vecinos que se quejan constantemente,

De los pobladores de Campamento que no cuentan con el servicio de alcantarillado sanitario, el 55 por ciento tiene una letrina simple; mientras que el 20% tiene el inodoro conectado a un pozo séptico, con el inconveniente de contaminar las aguas subterráneas. Un 25% por ciento de la población no cuenta con letrina, sino simplemente hace sus necesidades al aire libre. Este Servicio es cobrado por el DEMACAM clasificando tarifas de: Domiciliarias a 20 Lempiras, Residenciales a 30 Lempiras y comerciales a 40 Lempiras. Actualmente se cuenta con 412 abonados

**Desechos Sólidos:** El servicio de recolección, manejo y disposición final de los desechos sólidos, en Campamento, se ofrece en dos rutas, cubriendo el 80% de la población del casco urbano del municipio, con una frecuencia de 2 veces por semana por cada ruta, la basura se deposita en un relleno sanitario que fue construido en el año 2006, con ayuda del proyecto PRRAC(Unión Europea), este opera con dos personas permanentes quienes son los encargados de la clasificación de los desechos reciclables para su venta a comerciantes de los mismos del sector de Tegucigalpa. Este servicio es cobrado también por la DEMACAM, realizando la siguiente clasificación: Domiciliario bajo 10 Lempiras, Domiciliario Alto 20 Lempiras y comercial entre 50 y 100 Lempiras. Actualmente se cuenta con 912 abonados.

**Cementerio:** En la Cabecera Municipal existen dos cementerios, el primero en desuso ubicado en el barrio El Pino con un área de 1,457.80 m<sup>2</sup> y el segundo actualmente en uso cuya área es de 3.5 manzanas. En el área rural se identifican dos cementerios uno en la Aldea La Labranza y otro en la Comunidad de los Cortes, el resto de las comunidades, hacen uso de los cementerios de la cabecera municipal, lo que luego se convierte en un problema para la Municipalidad por el hacinamiento que presentan los mismos.

**Mercado y Rastro Municipal:** El mercado municipal de Campamento solamente cuenta con 8 locales, y es insuficiente con relación a la demanda. En el mercado se venden, abarrotes, vegetales y frutas. La situación que presenta el edificio es deprimente debido a que carece de iluminación, está sin pintura, sin cielo raso y pasillos en mal estado. A pesar de lo dicho presenta condiciones higiénicas aceptables porque el servicio de recolección de basura es eficiente en esa zona. La Municipalidad presentó un proyecto para su reparación y ampliación el cual se realizó y han mejorado las condiciones en que se encuentran. El Rastro Público, está ubicado en el Barrio Corazón de Jesús.

Servicio de hospedaje: En Campamento se cuenta con el servicio de hoteles , los que cuentan con los servicios básicos de atención a turistas, visitantes ocasionales, sobres que cuenta con los servicios televisión , actualmente se encuentran en servicio cuatro hoteles en el casco urbano.

Servicio de Comedores y/o restaurantes: en cuanto a los servicios de venta de comidas, existen dos restaurantes con comida a la carta y tipo buffet, un restaurante con especialidad en venta de pescado en el sector de la Lima, cinco comedores en el casco urbano del municipio.

Comunicación vía telefónica- Con relación a los servicios de comunicación, Campamento tiene servicios de Hondutel manteniendo actualmente 598 abonados en el casco urbano, así como la telefonía celular por medio de Tigo, Claro y Digicel.

Comunicación: en el municipio se cuenta con el servicio de comunicación vía internet que es ofrecido por dos cibercafé. Circulando además de la prensa escrita nacional (El Heraldo, La tribuna y el Tiempo), El periódico mensual Olanchano. También existen dos radios locales.

Servicio de telecomunicación por cable: el municipio cuenta con el servicio de televisión por cable, el servicio es ofrecido en el casco urbano del municipio por dos empresas y cuenta con un canal de televisión, aunque también la telefonía móvil Claro está introduciendo televisión vía satelital en todo el departamento, ofreciendo 28 canales.

Servicio de Transporte: El servicio de transporte que utilizan los habitantes de Campamento, para desplazarse a las diferentes comunidades, es el de las rutas interurbanas que cubren la ruta Juticalpa-Tegucigalpa. Existe una línea de transporte que cubre la ruta de Campamento a Juticalpa y otra de Campamento a Tegucigalpa.

Servicio de combustible y derivados: Existen tres Gasolineras brindando el servicio de venta de Combustible y lubricantes de las empresas Dippsa, Puma, y Shell.

Servicio venta de medicina: En el municipio existen dos farmacias para la venta de medicamentos.

Servicios de establecimientos comerciales: en el casco urbano del municipio se cuenta con bodegas de granos, pulperías, minisuper, supermercados, molinos, bloqueras, dos talleres para reparación de motocicletas y bicicletas, talleres varios entre ellos: taller reparación de carros, carpinterías, ebanistería, llanteras, billares, aserraderos, ferreterías, carnicerías, venta de ropa americana, bufetes, bares y expendios

Seguridad Ciudadana: Existe una posta policial que mantiene generalmente 7 policías para el municipio, además de funcionar las oficinas de DGIC con tres elementos permanentes.

### 6.6.3 Redes de telefonía

Campamento tiene el servicio de la telefonía estatal a través de Hondutel , contando con 598 abonados, también cuenta con los servicios de telefonía móvil a través de las empresas Tigo, Claro y Digicel.

### 6.6.4 Red vial

La Campamento esta enlazado a la carretera de Olancho a unos 120 Km. de Tegucigalpa. Esta ruta pavimentada y en buen estado es su principal medio de comunicación ya que le permite entrar a una importante red de carreteras hacia el norte del país y hacia el oriente. Las carreteras al interior del municipio se encuentran en regular estado y son transitadas por transporte interurbano. El hecho de ser un Municipio cafetalero le ha permitido contar con vías de acceso a las zonas de producción. Por lo expuesto, se deduce las facilidades de transporte de carga y de personas hacia la zona central y norte, lo que ha favorecido al municipio, pero también le plantean problemas de regulación en el uso de sus recursos, los que pueden ser alcanzados fácilmente por comerciantes de todo el país. En el cuadro 20 se presentan la red vial del Municipio:

Cuadro 20. Red vial del Municipio de Campamento

Ruta	Distancia	Tipo de Via
Campamento –San Juan Arriba-Morán	40 Km	Secundaria Principal
Campamento –Buenos Aires	33 Km	Secundaria Principal
Campamento- Zapotes	11 Km	Secundaria Principal
Campamento-Quebrada Grande	20 Km	Secundaria vecinal

Fuente: Alcaldía Municipal Campamento, 2009

### 6.6.5. Red eléctrica

Según datos recabados el municipio se encuentra en un 55% a nivel de su área rural ya que en algunas es bastante difícil el acceso, las comunidades que se encuentran electrificadas se pueden mencionar. El Barro, El Nance, La Lima, Linderos, La Libertad, Plancitos, El Salto.

## 6.7 Capital Económico/Financiero

### 6.7.1 Patrimonio del municipio.

El patrimonio económico de las familias del municipio de Campamento, es la agricultura de subsistencia, especialmente granos básicos (maíz y frijol), café y la ganadería en pequeña escala. La mayor parte de las tierras son de propiedad privada, el Municipio de Campamento tenía el 49.2% de tierras en dominio pleno o privadas, el 46.2% nacional, arrendadas un 3.3% y otras formas el 1.2%. Para completar un total de 11,659.8 ha en explotaciones de diversos tipos. Se tituló como privada toda la tierra disponible de vocación agropecuaria ejidal y nacional.

La titulación otorga seguridad jurídica al pequeño productor, lo cual es un incentivo para aumentar la productividad. Por otra parte, tener título de propiedad obliga al dueño a someterse a ciertas regulaciones, incluidas las de protección al medio ambiente. Campamento fue uno de los municipios de Olancho pioneros en este proceso de titulación de tierras; se emitieron 1,700 títulos de propiedad en un área de 7,329.94 hectáreas. Lo anterior fue promovido por el proyecto Prolancho.

### 6.7.2 Situación de la pobreza del municipio.

Según datos obtenidos en campo, se estima que los ingresos de las familias pobres del municipio oscilan alrededor de Lps. 100/ día producto del trabajo asalariado en fincas cercanas cuando existe, así como también un fondo producto de la venta del excedente de la cosecha, fondo que deberá cubrir las necesidades básicas como: alimentación, educación, vestuario y medicina. Sin embargo, según el PNUD (2006), el ingreso per cápita para la población del municipio es de U\$S 1960.

Por otra parte, la tasa de alfabetismo del municipio oscila alrededor 0.773 y el IDH de 0.632 (PNUD, 2006). Además se estima que el 44.5% de los habitantes del municipio están bajo la línea de pobreza y el 55.5% habitantes tienen un nivel de vida digno, esto considerando las NBI, en donde el 32.4% (866 viviendas) carece de una NBI, el 27.1% (725 viviendas) carece de dos NBI mientras que el 16.7% (448 viviendas) de tres o más NBI (INE 2001).

### 6.7.3 Situación del hambre del municipio

La dieta básica de la mayor parte de la población del municipio está compuesta básicamente por maíz, frijol y en algunos casos arroz; según datos de campo las comunidades en donde más se refleja extrema pobreza es en la zona de Moran , Quebrada Grande y La Libertad al suroeste del casco urbano, en la cual según comentarios solamente realizan dos tiempos de comida cuando hay, la merienda escolar ha venido a mejorar la nutrición de los niños del municipio, pero como se sabe no es en todo tiempo que se da esta ayuda. También se ha observado en las comunidades una fuerte reducción en la cría de especies menores especialmente

aves , ya que son fuente de proteína en la dieta en la producción de huevos y carne.

En comunidades como El Nance y La lima se observa que hay un mayor desarrollo de parte de sus pobladores posiblemente dado por estar ubicado en la calle principal pavimentada acceso a Tegucigalpa.

#### 6.7.4 Contribución de la mujer en actividades productivas

Las mujeres del municipio por siempre ha sido parte integral de las actividades productivas participando activamente a la par de su marido en labores como ser: siembra y cosecha de granos básicos, cría de aves, de cerdos, cosecha de café, y otras actividades como ser : el cuidado de los niños, acarreo de leña, agua, cocina y otros. Hay que destacar que en los últimos años se han integrado para formar parte de en casi todas las organizaciones comunitarias que existen en los municipios como ser: Patronatos, Comités locales, Juntas de agua, Iglesias, Cajas Rurales, etc. como es el caso que en la AJACO (Asociación de Juntas de Agua de Campamento) es una mujer la presidenta. Hay que destacar que en muchos casos son más responsables y eficientes, actualmente se esta en proceso de integración de la mujer en los espacios sociales y económicos del municipio, iniciando con la formación humana, de tal forma que se puedan ampliar las oportunidades y que la mujer pueda integrarse de mejor forma en las actividades económicas y sociales de la región pero esos espacios se han abierto por cuenta propia, el INAM(Instituto Nacional de la Mujer) ha venido a nivel local realizando esfuerzos para poder aperturar una oficina que funcionaria en la municipalidad, pero todavía se encuentra en proceso , pero existe aceptación por parte de las autoridades locales.

#### 6.7.5 Producción agropecuaria

Para una mejor identificación de áreas de producción el municipio se ha zonificado en cuatro zonas de acuerdo al uso de la tierra :

Zona 1:Quebrada Grande , La Manaca, Alrededores de Campamento, La Libertad

Zona 2: Montaña de Almendarez , Chifiringo, Moran.

Zona 3: La Lima

Zona 4: Los Zapotes

##### 6.7.5.1 Agrícola

Zona 1: La mayor parte de esta zona está ocupada por bosque joven de Coníferas. En esta zona hay explotación del recurso forestal, basado en planes de manejo aprobados y supervisados por la ICF. La mayoría de los habitantes en esta zona cultivan maíz y frijol, en laderas con pendientes de 15% a 60%.

Consideran a la agricultura demasiado riesgosa como para invertir sus recursos en ese rubro. En la actualidad se está abriendo una oportunidad con la formación de cajas rurales, las cuales en su mayoría apoyaran al sector agrícola y pecuario. En la zona se está trabajando con planes de manejo aprobados y supervisados por la

ICF, lo que debe ser mantenido como práctica. No obstante su importancia el cultivo de maíz y frijol en laderas con pendientes de 15% a 60%., crea un daño ambiental. Se tienen que fortalecer las prácticas de conservación y manejo de este tipo de tierras.

Zona 2: En esta zona la economía descansa en los siguientes rubros; Café, granos básicos, ganadería, cañas de azúcar, musáceos .El cultivo más importante es el café, Los granos básicos se cultivan en menor escala, pero con un impacto negativo para el ambiente, por la forma extensiva y las pocas medidas de mitigación de impactos ambientales que son utilizadas en el cultivo. El cultivo de granos básicos en forma extensiva y con pocas medidas de mitigación de impactos ambientales tiene un impacto negativo para el ambiente que debe ser contrarrestado. La agricultura de granos básicos para la subsistencia se realiza en las laderas, donde aún predomina la práctica de roza y quema, con el costo para el ecosistema de la región.

Zona 3: Esta zona es la que más produce ganado y granos básicos en el municipio. Cuenta con un 30% de tierras planas en las riberas de los ríos Almendárez, Chifiringo y Guayape, las que son utilizadas para el cultivo de granos básicos, hortalizas, musáceas y caña. También siembran frijol en postrema, utilizando para riego las aguas de los ríos mencionados, La zona también tiene bosques de coníferas. Un cultivo importante y con potencial en la zona son los vegetales orientales. Estos tienen buen rendimiento y los ingresos que crean son 4 veces más altos que los granos básicos. Por la configuración de los suelos y la disposición de ríos con potencial de riego la tendencia de la zona es el cultivo intensivo y de alta rentabilidad, como se ha señalado arriba , la posibilidad de riego debe ser estimulada y potenciada.

Zona 4: Ubicada en la cordillera de Misoco, más conocida como Los Zapotes, esta zona está cubierta principalmente de café. En las parcelas, la mayoría en laderas, se cultivan temporalmente con granos básicos, para luego plantarlas con café u otros cultivos. En ellas se encuentran musáceas, caña, hortalizas y frutales. Es un riesgo ambiental el cultivo de granos básicos en laderas, agravado por la tendencia a plantarlas posteriormente con café u otros cultivos. El monocultivo del café, como está demostrado, crea riesgos económicos y sociales que deberían llevar a la diversificación.

#### Café

Se considera importante tratar brevemente este renglón por su especial importancia en el Municipio:

El cultivo del café es la actividad agrícola más importante del municipio. En la década de los años 90, el Instituto Hondureño del Café (IHCAFE) tenía registrados 875 pequeños, medianos y grandes productores de café, que en total, cultivaban más de cuatro mil manzanas, con variedades. En la actualidad el número de productores registrados por la agencia # 2 de Campamento, es de 1021 productores, con una producción total de 40,723 quintales en un área cultivada de

4,633 manzanas, con rendimiento de 8.8 quintales café en oro por mz. Lo que implica que cada productor tiene una producción media de 39.88 qq de café. Actualmente 85% de los productores se ubican en el rango de pequeños productores y cultivan entre 10 y 50 manzanas; un 10% cultiva entre 50 y 200mz y se consideran medianos productores. Los grandes productores son los que cultivan entre 200 y 1,000 mz. que representan un 5% del total. Los principales problemas para los caficultores son la falta de un sistema certificado de pesas y medidas, los bajos precios en finca, la falta de comprobantes de compra y, finalmente, la compra del grano húmedo, debido a que en la zona no existe la infraestructura para su secado.

Para el ambiente el impacto más importante es la deposición del mucílago y la pulpa proveniente del beneficiado del café, a las principales fuentes hídricas del municipio de Campamento. Una segunda tendencia negativa de este rubro es su conocida oscilación de precios y la resistencia de los agricultores a crear fondos de reserva en los años favorables. Para la sostenibilidad del cultivo, que tiende a reducir su área y productividad, es necesario crear conciencia sobre este problema, se debería explorar la posibilidad de producir y beneficiar de manera ecológica el café y finalmente es un riesgo que la caficultura tienda a disminuir por el alto grado de dependencia de un fuerte número de pequeños productores

#### 6.7.5.2 Pecuaria

Campamento es un municipio con poca ganadería en su territorio y es en La Lima, la zona más importante en ganadería, en el municipio la ganadería esta concentrada en las zonas que presentan condiciones de terreno con baja pendiente, disponibilidad de agua y posibilidades de cultivar pastos. De las zonas arriba mencionadas la Zona 1 no produce ganado, la Zona 2 produce pero en menor escala, en la Zona 3 están ubicadas las haciendas ganaderas del Valle de Lepaguare, y en la Zona 4 se practica la ganadería. en la parte baja, salvo la producción en el Valle de Lepaguare la ganadería enfrenta problemas de producción de pasto en verano y de robo del ganado. La primera dificultad obliga, a los ganaderos, a enviar su ganado a sitios cubiertos por pinares, corriendo el riesgo de perder animales a consecuencia de los incendios forestales y extravíos. La tendencia actual a concentrar la ganadería en las áreas con mejores condiciones es positiva. En general se debería desaconsejar esta actividad en el resto del Municipio.

#### 6.7.5.3 Forestal

En Campamento desde hace muchas décadas se instalaron empresas madereras que explotan los bosques ejidales, privados y nacionales, y que proveen de materia prima a las empresas que producen madera aserrada, palillo, estaca de tomate, y otros productos que son vendidos en los mercado nacional e internacional. Según fuentes municipales, se estima que 54 talleres de carpintería producen más de 8,700 puertas al año equivalentes a 5,500 m3 de madera. Hay muchos talleres que trabajan de forma ilegal ya que solo 39 se encuentran



registrados en catastro municipal, por lo que la municipalidad deja de percibir, aproximadamente, Lps. 850 mil, al año por el impuesto a la explotación de la madera. Como un indicador se puede estudiar los resultados de la operación militar que el Presidente de la República (2005) envió para evitar el traslado de madera en forma ilegal como respuesta a las fuertes presiones de las organizaciones ambientalistas de Olancho. En solo 15 días se decomisó aproximadamente 40 mil pies de madera. La Municipalidad por medio de los departamentos de Justicia Municipal y Unidad Ambiental, supervisaron los talleres que fabrican puertas y otros muebles, encontrando que el 90% de la materia prima que tenían provenía de cortadores furtivos. La municipalidad procedió a instalar un puesto de venta de madera facturada legalmente. Lamentablemente el puesto fue cerrado en fecha posterior debido a presiones ejercidas por la Fiscalía del Ambiente, aduciendo que se estaba violentando la ley forestal. En la actualidad el gobierno municipal junto a la ACARECAM (Asociación de Carpinteros y Ebanistas de Campamento) está por dar inicio a un proyecto conjunto para darle mayor valor agregado a la madera extraída del municipio.

#### 6.7.5.4 Agroindustria

A nivel del municipio en el sector de la Lima existe una empresa que se dedica a cultivar tilapia, camarón y filete, aquí lo procesan para venta en el mercado nacional y de exportación, es una buena fuente de empleo para los habitantes de este sector, ya que también es un atractivo turístico de la zona.

#### 6.7.5.5 Comercio

El comercio de este municipio está conformado por: pulperías, venta de ropa, Farmacias, bodegas, pulperías, molinos de moler maíz, hoteles, Ferreterías, venta de ropa, bodegas, supermercados.

#### 6.7.5.6 Servicios

Existe servicios de Cable para el casco urbano, también el servicio de internet cibercafé, también cuatro hoteles, existen 3 restaurantes y cuatro comedores y el transporte es fluido ya que la ruta de Juticalpa a Tegucigalpa existe un autobús aproximadamente cada hora.

#### 6.7.6 Comercialización

Campamento, como se ha señalado, es un importante centro comercial para la zona y cuenta con servicios financieros, comunicaciones y transporte. En los últimos años ha tenido un incremento el lo que se refiere al comercio, ya que prácticamente son de dos municipios que registra actividad comercial ya que el municipio de Concordia prácticamente toda la actividad comercial la realiza en Campamento, posiblemente por la ubicación estratégica de este municipio que se considera la entrada a Olancho. en las bases de catastro municipal se encuentran registrados 394 negocios de todo tipo desde pulperías, supermercados, abarroterías, hoteles, gasolineras, restaurantes, farmacias, etc.

### 6.7.7 Perfil competitivo del municipio

En el proceso de identificación del perfil competitivo del municipio se realizó un análisis Foda donde se consideran elementos que nos muestran las áreas débiles y amenazas que demandan inversión y acciones concretas para ser superadas o eliminadas. Se identificaron las potencialidades en relación con las fortalezas y oportunidades hasta ahora no aprovechadas adecuadamente (Ver cuadro 17).

Cuadro 21. Análisis Foda del Municipio de Campamento

Fortalezas	Oportunidades
<ul style="list-style-type: none"> <li>✓ Existencia de diversas organizaciones comunitarias.</li> <li>✓ Hay fuerte presencia institucional.</li> <li>✓ Recursos naturales de calidad (Microcuencas, bosques).</li> <li>✓ Zonas aptas para la producción agropecuaria bajo enfoque sostenible.</li> <li>✓ Existe voluntad política para la gestión y ejecución de proyectos.</li> <li>✓ Capacidad local para organizarse</li> <li>✓ Ubicación estratégica privilegiada</li> <li>✓</li> </ul>	<ul style="list-style-type: none"> <li>✓ Apertura para el desarrollo agroforestal</li> <li>✓ Generar crecimiento económico a través del fortalecimiento de organizaciones y microempresas.</li> <li>✓ Generación de información valiosa en PEDM-OT.</li> <li>✓ Gestión de recursos con Organizaciones Internacionales.</li> <li>✓ Fortalecimiento de capacidades locales mediante la gestión con instituciones privadas y públicas.</li> <li>✓ Voluntad política para financiamiento de proyectos.</li> <li>✓</li> </ul>
Debilidades	Amenazas
<ul style="list-style-type: none"> <li>✓ No existe un plan de ordenamiento territorial y zonificación del territorio.</li> <li>✓ Algunas vías de acceso en mal estado.</li> <li>✓ Deficiencias en el manejo de los recursos naturales, especialmente el bosque</li> <li>✓ Falta de apoyo financiero</li> <li>✓ No existen fuentes de empleo alternas..</li> <li>✓ Poco apoyo institucional público y privado.</li> <li>✓</li> </ul>	<ul style="list-style-type: none"> <li>✓ Deterioro de los recursos naturales y/o explotación de los mismos (microcuencas y Bosques).</li> <li>✓ Inmigración.</li> <li>✓ Crecimiento desorganizado de los asentamientos humanos.</li> <li>✓ Dificil acceso a mercados.</li> <li>✓ Sectarismo político</li> <li>✓ Corrupción.</li> <li>✓ No existe un plan de desarrollo definido a nivel de gobierno central.</li> <li>✓</li> </ul>

Fuente: Talleres de Campo, 2009

#### 6.7.8 Análisis de interrelaciones económicas dentro y fuera del municipio

Campamento es un polo de atracción comercial que resiste la presión de extraños al municipio sobre sus recursos naturales particularmente sus bosques, consecuentemente no es extraño que varios años hayan operado empresas madereras. La explotación forestal constituye una importante actividad económica del Municipio, sin embargo la explotación irracional e ilegal de los bosques están acabando con este recurso. Por esta razón se debería de reglamentar su explotación evitando los problemas mencionados. Hasta hace poco las autoridades y empresarios locales de la transformación de la madera han comenzado a organizarse para darle valor a la madera y controlar su explotación. La Municipalidad debe de ejercer sus funciones de control sobre la extracción y venta de madera e impulsar el proyecto que se tiene planificado con la Asociación de Carpinteros y Ebanistas de Campamento ACARECAM. Ya que en la actualidad si se transforma la madera en puertas, muebles, sillas, literas, etc, hacia el mercado de Tegucigalpa, se podría implementar un proyecto para buscar mercados al exterior del país y mejorar los precios incluso pensar en implementar un sello verde(Ecológico), en donde se implemente todo el proceso de manejo sostenible del bosque. Campamento como se ha dicho por estar ubicado en la calle principal de acceso a Tegucigalpa se ha incrementado la creación de restaurantes principalmente en la carretera principal, lo que es importante apoyar estas iniciativas en el sector turístico ya que el municipio presenta una limitante en ese aspecto en el cual no se apoyado mucho.

En el sector café, si bien es cierto que existen centros de acopios del mismo , solamente se realiza a nivel de compra y secado no hay transformación , todo el café que se produce en el municipio se lleva para San Pedro Sula, a las grandes empresas torrefactoras, por lo que se podría también trabajar en este aspecto para ver en qué forma se puede transformar y exportar el café que se produce en el municipio. También hay que mencionar que a nivel de los desechos reciclables productos de la basura de Campamento, se venden al mercado de Tegucigalpa, deberían involucrarse familias de escasos recursos a esta actividad y organizar microempresas en este sentido para mejorar los ingresos de las mismas.

#### 6.7.9 Influencia de mega-proyectos nacionales en la evolución del territorio.

Actualmente en el municipio no se ha identificado un mega proyecto que influya dentro del contexto regional y local, se podría mencionar el proyecto que está todavía en idea que es el Patuca III , el cual si se ejecutara vendría a influir en un desarrollo regional y por lo tanto local.

## 6.8 Modelo Territorial Actual

### 6.8.1 Modelo territorial actual

Cuadro 22. Modelo Territorial Actual

Categoría	Descripción
1. Asentamientos Humanos	<ul style="list-style-type: none"><li>La tendencia es que el Municipio se mantenga en un crecimiento del 3.71% en la zona urbana y 3.95 en las zonas rurales y algunas comunidades que presentan tendencia a desarrollo urbano como ser: El Nance.</li><li>La mayor parte de los asentamientos humanos de Campamento se localiza en un rango de población rural se concentra en 9 aldeas que incluyen 93 caseríos, lo que representa el 58.75% del total de la población del Municipio, lo que denota una alta dispersión de la población en el mismo. En el casco urbano Comunidad de Campamento alberga al 41.25% de la población del Municipio.</li></ul> <p>Las comunidades con potencial urbano que se consideran para este POT son: El Nance y La Lima , comunidades que han presentado en los últimos años características con potencial urbano por el crecimiento de población y desarrollo socioeconómico posiblemente por estar en la calle principal de acceso al municipio</p>
2. Zonas pobladas en riesgo	<ul style="list-style-type: none"><li>Las zonas del Municipio de Campamento que se encuentran en riesgos por desastres naturales son las vegas del Rio Guayape y las microcuencas que han sido deforestadas por la mano del hombre.</li><li>En el casco urbano por poseer las características geográficas con relieves escarpados y suelos débiles y deforestados , existe el riesgo de deslizamiento, como se el caso de la Escuela: Clementina Suarez que cada vez que llueve de manera fuerte se inunda y peligran la vida de maestros y alumnos por lo que se tiene que proceder a reubicarla.</li></ul> <p>También uno de los mayores riesgos que presenta el municipio es ha incendios forestales por la alta cobertura forestal que existe</p>
3. Zonas de desarrollo agrícola y ganadero tradicional	<ul style="list-style-type: none"><li>la cañicultura es el sector más fuerte en la economía produciendo alrededor de 40,723 qq por temporada. También agricultura es la principal fuente de trabajo del municipio, desarrollando principalmente cultivos de maíz y frijol y caña de azúcar.</li></ul>

Categoría	Descripción
	<ul style="list-style-type: none"> <li>▪ Se recomienda que todas las actividades de cultivo se desarrollen en la zona de valles del municipio(La Lima), por ser esta zona la que posee la mayor capacidad para la producción agrícola.</li> </ul> <p>La ganadería es otra actividad económica para el municipio, contando principalmente con ganado vacuno de manera extensiva.</p>
4. Zona de desarrollo forestal y agroforestal	<ul style="list-style-type: none"> <li>▪ La cobertura forestal del Municipio de Campamento está distribuida entre bosque de pino (productor y protector), latifoliados productor y bosque mixto.</li> <li>▪ En el municipio actualmente existen unas 13 planes de manejo de bosque , los que tienen un área total de 8,767 has.</li> <li>▪ Este sector de la economía es de vital importancia para el municipio, pero actualmente debido a los desacuerdos entre pobladores y empresas madereras, de cinco aserraderos establecidos, solamente se encuentran operando dos.</li> <li>▪ El recurso bosque con el que cuenta el municipio es de especial importancia para el desarrollo del mismo.</li> </ul>
5. Zonas de desarrollo con potencial agrícola, ganadero y urbano	<ul style="list-style-type: none"> <li>▪ . Las actividades agropecuarias desarrolladas el municipio son de vital importancia ya que es de estas actividades de las que depende la mayor parte de la población para la subsistencia y desarrollo socioeconómico.</li> <li>▪ El café constituye una actividad de importancia y ser potencial en el Municipio no solo como productor sino como para transformación. Así mismo el ganado que se recomienda que se realice en aquellas zonas aptas para ello.</li> <li>▪ Existen 2 comunidades con potencial urbano( El Nance y La Lima)</li> <li>▪ El casco urbano de Campamento alberga al 41.25% de la población del municipio.</li> </ul>
6. Microcuencas	<ul style="list-style-type: none"> <li>▪ . El municipio cuenta con 28 principales microcuencas que abastecen de agua potable a las comunidades. Solamente una microcuenca declarada por el ICF (Las Amayas con 867 Has), lo cual es preocupante para la protección de las mismas</li> </ul>
7. Zonas de	<ul style="list-style-type: none"> <li>▪ Las áreas de producción forestal y principalmente las</li> </ul>

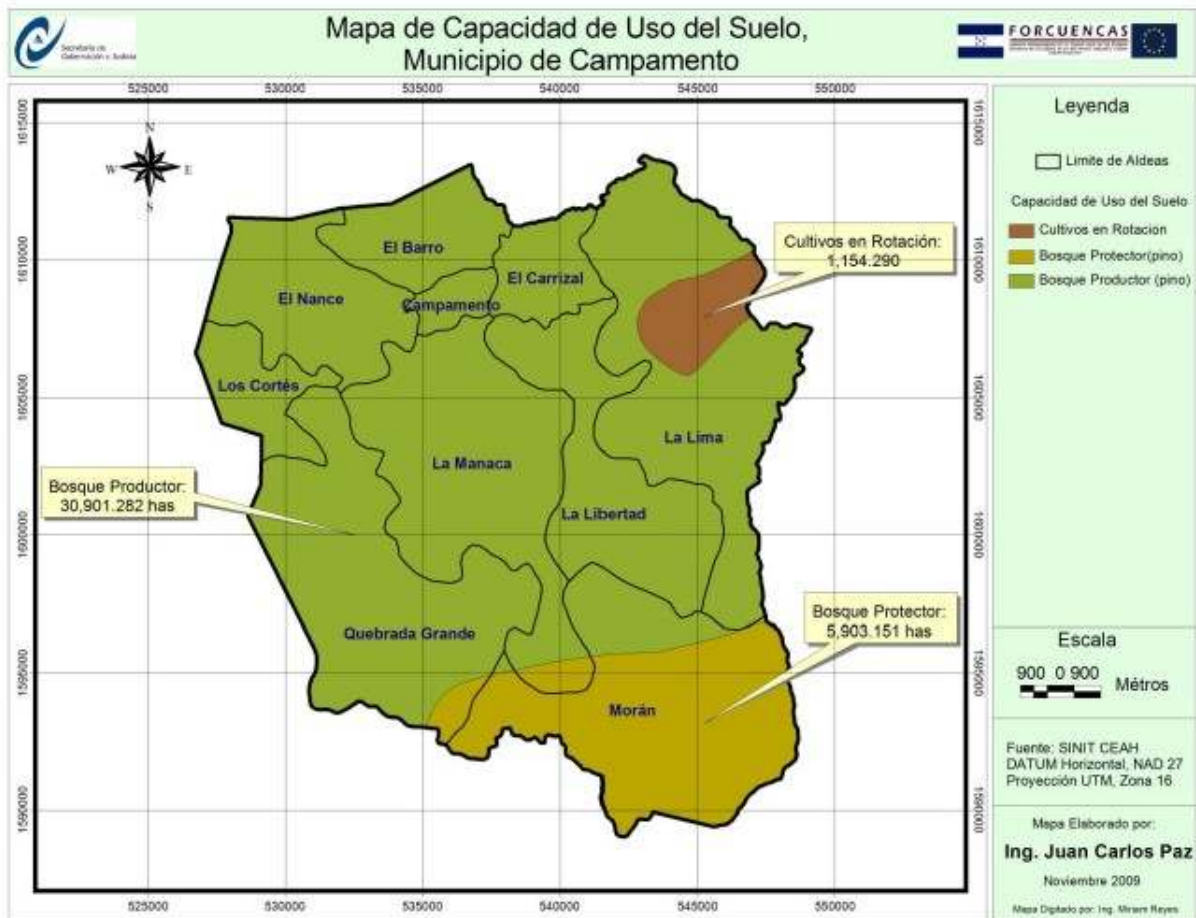
Categoría	Descripción
restauración ecológica	<p>localizadas dentro de planes manejo son reforestadas según lo determinado y especificado en el plan de manejo de cada una de ellas así como las microcuencas productoras de agua</p> <p>El municipio cuenta con cierto territorio que posee diversidad ecológica como es la Microcuenca Las Amayas, y que representa un potencial ambiental y para implementar un proyecto de turismo ecológico rural en el municipio</p>

### 6.8.2 Capacidad de Uso

El uso recomendado del suelo para la mayoría del municipio de Campamento es para bosque productor es del 81.4%, como bosque protector el del 15.55%, 3% del territorio ubicado en las partes más bajas al noreste del Municipio debería ser utilizada para cultivos. En contraste, la situación real en 1994 era inversa a lo recomendado: la mayoría del territorio estaba cubierto por pastizales, cultivos y guamiles característicos de sistemas agropecuarios y únicamente un 33% del territorio tenía cobertura boscosa, La mayoría del municipio de Campamento está cubierto por vegetación característica de sistemas agropecuarios. Estos sistemas están ubicados en las tierras bajas y zonas montañosas del noreste y suroeste, con un avance hacia la parte oeste del Municipio donde se encuentran las tierras altas y zonas boscosas.

El avance de la frontera agrícola es un problema importante, ya que está ocurriendo en zonas montañosas productoras de agua, con pendientes altas y suelos poco profundos no apropiados para la agricultura o ganadería. Como resultado, la cobertura boscosa se está reduciendo; entre 1986 y 1994 se estima que la cobertura boscosa se redujo en un 45.22% en ese período de 8 años. Este avance ha ocurrido principalmente en el bosque deciduo 61%. (Ver Figura 11).

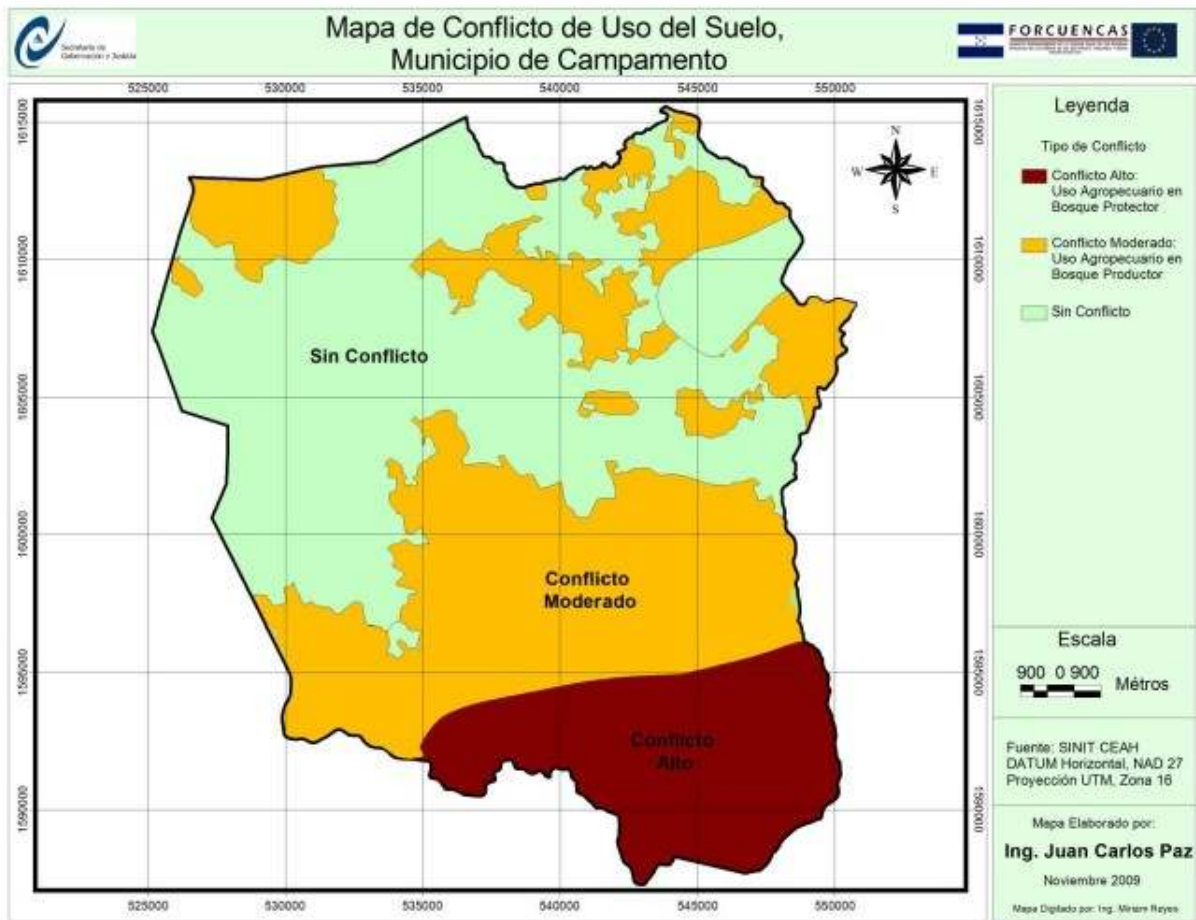
Figura 11. Mapa de capacidad de Usos del Suelo del Municipio de Campamento



### 6.8.3 Conflictos de uso.

El conflicto del uso del suelo se lleva a cabo por medio del análisis del uso y manejo actual de la tierra en contraposición con el uso de la tierra asignado a la capacidad de uso, detectándose por esta vía usos no adecuados y usos adecuados y en algunos casos subutilización de las potencialidades de la tierra, En la mayoría del territorio del municipio de Campamento presenta conflictos de uso moderado, en donde se observa que en suelos para uso como bosque productor /Protector, para uso agropecuario, en la zona de la comunidad de Moran existe un conflicto alto ya que la capacidad nos dice es apropiado para bosque protector y en la zona se realizan labores agrícola , pecuarias y caficultura. lo que hay implementar acciones en esas áreas para mitigar los impactos negativos en el que se encuentras estas áreas, como ser :Rotación de cultivos, reforestación de áreas degradadas, cercado de fuentes de agua, proyectos de tratamiento de aguas mieles, uso de pesticidas orgánicos, capacitación, evitar los incendios forestales etc. (Ver figura 12).

Figura 12. Mapa de Conflictos del municipio de Campamento





## 7. DIAGNÓSTICO INTEGRAL MULTIDIMENSIONAL DIM

### Capital humano

El crecimiento de la población del municipio en cuanto a número de habitantes ha sido del 3.85% anual, de acuerdo al censo del 2001 era de 14,774 personas, el Índice de pobreza del municipio se encuentra en 39.8 y en donde el 50.3% de la población no tiene acceso a agua potable, las necesidades básicas insatisfechas en el 2001, ascendía al 75.48%, lo que representa que más de la mitad de la población está limitada en su calidad de vida. La población económicamente activa del Municipio asciende a 3,854 personas, la totalidad del PEA 98.7% se declara ocupada. Del total de la población ocupada el 53% depende directamente de la actividad agrícola. En el caso de la población urbana está más diversificada en sus actividades sobre todo en tres renglones de importancia. La industria manufacturera resalta con un 24%, una buena parte de este sector se especializa en la transformación de la madera en pequeños y medianos talleres. Otro 23% se dedica al comercio, hoteles y restaurantes, lo que de cierta manera refleja la vocación de la Cabecera Municipal como ciudad de tránsito y comercialización. En la actualidad se está abriendo una oportunidad con la formación de cajas rurales y microempresas, las cuales en su mayoría apoyaran al sector agrícola y pecuario. De cara a promover el desarrollo del municipio, es necesario incrementar el apoyo a la producción agropecuaria, especialmente el sector café, el cual tiene mucho potencial en el municipio, programas de almacenamiento, transformación y comercialización, conservación de suelos, y mejoramiento de suelos en laderas; control de plagas, diversificación de la producción, centros de acopio, protección de microcuencas, etc.

Los índices de desarrollo humano del municipio en los últimos años han tenido un ligero crecimiento se encuentra en 0.632 El panorama social predominante, son los estratos socioeconómicos bajos y medios, con escasa escolaridad y altos requerimientos de asistencia social. Campamento muestra una tasa de crecimiento de la vivienda de 2.7%, ubicándose en el número 16 del departamento y con un promedio de 4.2 personas por vivienda.

Los servicios de salud son brindados por un CESAMO (Centro de Salud Médico Odontológico) ubicado en la cabecera del municipio y cinco CESAR en la comunidades de: La Lima, Piedras Amarillas, San Juan, Los Plancitos y Buenos Aires. La atención pública es dada por un médico, un médico cubano y un odontólogo para todo el municipio y cuatro enfermeras. Sin embargo, lo expresado por miembros de salud, se estima que se ha logrado bajar los índices de mortalidad infantil y materna en el municipio, producto del esfuerzo realizado por el sector salud, la cobertura de salud se estima en un 80%.

Se estima que el que la tasa de alfabetismo para el 2009 se encuentra en un 10 % de acuerdo a la Secretaria de Educación, la matrícula para el año 2009 en los diferentes centros educativos fue de 4,564 alumnos, los cuales fueron asistidos por 162 maestros lo que hace una carga de 28.17 alumnos / maestro. Sin

embargo, al diferenciar la educación pre básica de la básica, la carga estudiantil es mayor en prebásica de 29 alumnos /maestro. La cantidad de alumnos que sugiere la Secretaria de Educación (25 alumnos / maestro).

La cobertura educativa se logra mediante el apoyo de programas de educación como PROHECO y los CCPREB; en el nivel pre básico la mayor parte de los docentes son facilitadores comunitarios empíricos en Campamento funcionan 32. Por ende, se deduce que la formación inicial del niño no es la más adecuada; además solo existe en el municipio un centro que tiene diversificado (comercio y Bachillerato) y los jóvenes que tienen la posibilidad de continuar sus estudios se ven obligados a emigrar del municipio, por lo que los mismos maestros han sugerido aperturar jornadas nocturnas para población adulta que quiera trabajar, también hay una ventana de estudio de la Universidad Metropolitana de la capital con carreras en Licenciatura de administración y gerencia de negocios.

#### Del Capital Social

El capital social del municipio, es bastante débil, a pesar de contar con ciertas organizaciones no cumplen con los objetivos para los que fueron creadas, además existe poco liderazgo proactivo en las comunidades. Por otra parte, en las organizaciones comunitarias se instruye muy poco trabajo en conjunto, se le carga todo el trabajo a una sola persona, no existiendo rotación de los demás miembros de la comunidad, se observa desconfianza, poco sentido de reciprocidad e identidad colectiva, así como un evidente paternalismo en la zona, especialmente hacia la alcaldía municipal que quiere que todo se los resuelva. En el municipio se han identificado actores locales integrados por Organizaciones financieras, organizaciones de productores, organizaciones sociales / comunitarias (organizaciones de salud, organizaciones de educación, organizaciones recreativas, organizaciones religiosas), instituciones gubernamentales y cooperantes internacionales. El accionar de los actores claves puede potencializarse de acuerdo y con la coordinación y en base a los objetivos de la municipalidad. Hay 52 patronatos constituidos en diferentes aldeas y caseríos. Como se sabe, éstos son organizaciones de base, que tienen como finalidad impulsar el desarrollo de las comunidades, especialmente en lo referente a los servicios básicos. Existen 50 sociedades de padres de familia en todo el Municipio. Estas organizaciones son muestra del interés de la población por mejorar las condiciones educativas de los niños y jóvenes.

Entre las organizaciones confesionales cabe destacar la labor organizativa de la Iglesia Católica, que desde hace años impulsa grupos juveniles y la Pastoral Social que trabaja con los movimientos ambientalistas de Olancho y están educando acerca de la protección de micro cuencas en Campamento.

Entre las instituciones gubernamentales con mayor reconocimiento en el municipio, están: Secretaria de Salud, Secretaria de Educación, Secretaria de Agricultura (DICTA), PRAF, PROHECO, PRALEBAH, INFOP, IHCAFE.

A nivel de organizaciones comunitarias sobresalen la presencia de las cajas Rurales, grupos productores de café, Juntas de agua, Asociación de carpinteros y ebanistas de Campamento (ACARECAM), Movimiento Ambientalista de

Olancho(CAM),los voluntarios de salud; además de los patronatos, comités de seguridad.

#### Del capital político

El capital político, se refleja a nivel local mediante cabildos abiertos, ordenanzas municipales y la participación de la población en los diferentes procesos de planificación municipal.

#### Del capital natural

El capital natural del municipio de Campamento, posee una inmensa riqueza de vida silvestre, la cual requiere protección como son las microcuencas productoras de agua para consumo humano, que en el municipio se han identificado 28 en todo el municipio , en especial interés el rio Almendarez y el Rio Chifiringo, sin embargo se necesita atender el conflicto de uso de suelo que en su interior se viene presentando al existir numerosas plantaciones de café de altura que están siendo cultivadas en sus laderas y practicas agrícolas es diversas.

La explotación forestal constituye una importante actividad económica del Municipio, sin embargo la explotación irracional e ilegal de los bosques están acabando con este recurso. Por esta razón se debería de reglamentar su explotación evitando los problemas mencionados. Hasta hace poco las autoridades y empresarios locales de la transformación de la madera han comenzado a organizarse para darle valor a la madera y controlar su explotación. La Municipalidad debe de ejercer sus funciones de control sobre la extracción y venta de madera e impulsar el proyecto que se tiene planificado con la Asociación de Carpinteros y Ebanistas de Campamento ACARECAM.

Los datos del uso del suelo del Municipio de Campamento para 1994 mostraban que, aunque en su mayoría sus suelos son de vocación forestal, únicamente el 33% estaban cubiertos de bosques y la actividad agropecuaria creció hasta dominar el territorio del Municipio con un 60.4%, considerando las tierras en barbecho que eran del 29.3%. La mayor presencia de las actividades agropecuarias está en la parte central desde donde ha avanzado con rumbo norte, en cambio en la zona noroeste en su parte alta todavía se conservan cuerpos boscosos importantes que amerita intensificar su protección y atacar el avance peligroso que hace la frontera agropecuaria sobre esos espacios.

En el Municipio se pueden demarcar cuatro zonas por sus características ecológicas y productivas. La primera es la gran zona central compuesta básicamente por la aldea de Campamento y parte de La Manaca, esta área es montañosa y con fuertes pendientes y cubierta de confieras lo que la hacen propicia a la explotación forestal. Sin embargo, se ha desarrollado una fuerte agricultura de granos básicos, café, ganadería, cañas de azúcar, musáceos. Esta distorsión crea fuertes problemas ambientales. La segunda zona es la ubicada en el sur del Municipio. El patrón cultural es similar a la anterior aunque se practica el cultivo de granos básicos en forma extensiva, usando la práctica de roza y quema

con un alto costo para el ecosistema de la región y con pocas medidas de mitigación de impactos ambientales.

La tercera zona está ubicada en el noreste del municipio en la aldea de La Lima. Probablemente es la mejor manejada de todas y hay un sistema cultural bastante acorde con las condiciones ecológicas. Por ser plana y disponer de fuentes de agua se dedican a la ganadería, la producción de hortalizas y de granos básicos. Siendo así, la utilización del riego debe ser estimulada y potenciada. El problema ambiental se manifiesta cuando la ganadería de esta zona avanza, en detrimento de la frontera forestal y asociada con cultivos como la caña y los granos básicos, desde la zona intermedia centro oriental hacia la zona alta noroccidental del Municipio.

Finalmente la cuarta zona es la constituida por la montaña de Misoco, vecina a Concordia. A pesar de su clara vocación forestal se practica en las parcelas, la mayoría laderas, cultivos temporales como los granos básicos, para luego plantarlas con café u otros cultivos. En ellas se encuentran musáceas, caña, hortalizas y frutales, lo que es una práctica contra el sistema natural. Además, el monocultivo del café, como está demostrado, crea riesgos económicos y sociales que deberían llevar a la diversificación. Cualquier actividad debería considerar el daño que se le ha provocado y lo sensitivo de la zona. En el ámbito social surgen otros problemas que se deben abordar como es el consumo de leña por el 88% de la población como fuente de energía para cocinar. Entre otras medidas, es necesario impulsar entre los campesinos técnicas agro ecológicas de conservación y mejoramiento de suelos en laderas, huertos familiares, introducir nuevas variedades en los diferentes cultivos.

## 1. PROPUESTA DE DESARROLLO MUNICIPAL CON ENFOQUE DE ORDENAMIENTO TERRITORIAL.

### Visión

Los Vecinos de Campamento Olancho, hemos apostado por darle una mejor Oportunidad a nuestras futuras generaciones, contando que al año 2020 estemos en condiciones más atractivas producto de “La conservación de nuestros recursos naturales y el uso racional de ellos para crecer y mejorar la calidad de vida. Que nuestros bosques nos permitan exportar y acoger al turista con amabilidad”. En un ambiente de Seguridad y Prosperidad, contando con más Salud y Educación y a la vez con un Municipio dedicado al Producción generando Empleos dignos a los ciudadanos del mismo y de sus alrededores.- Considerando que para lograr estas metas debemos contar con la participación década uno de los ciudadanos de nuestro Municipio.

### Misión

Somos un Municipio que integra todos los sectores en una alianza estratégica para mejorar la calidad de vida de la población; impulsando el desarrollo local, mediante lasatisfacción de las necesidades básicas; promoviendo la gobernabilidad, la seguridad ciudadana, fortaleciendo la gestión y concertación mediante la participaciónciudadana e involucramiento de la comunidad internacional, entidades públicas y privadas en proyectos comunes de la región.

### 8.1 Prospectiva Multidimensional del Municipio

En el municipio de Campamento se identifican una serie de problema en el ámbito social, económico, político, cultural y ambiental. En el ámbito social surgen otros problemas que se deben abordar como es el consumo de leña por el 88% de la población como fuente de energía para cocinar. Entre otras medidas, es necesario impulsar entre los campesinos técnicas agro ecológicas de conservación y mejoramiento de suelos en laderas, huertos familiares, introducir nuevas variedades en los diferentes cultivos, la estructura de sus grupos etarios tiene una presión adicional sobre sus recursos naturales sobre lo cual debe basar su planificación ambiental. El grupo comprendido entre 15 y 49 años que constituye el 46% de la población representa una fuerte demanda de recursos, la población infantil comprendida de 0 a 14 años que representa el 43% de la población pronto estará reclamando su derecho sobre los recursos naturales. De 2,676 viviendas registradas en el municipio, el 52 % de ellas se abastecen de sistemas de agua públicos o privados lo que es un indicador positivo, el 5% extrae el agua de pozos y el 35% la obtiene de vertientes naturales. Es interesante observar el problema de la cabecera municipal donde 110 viviendas tiene pozos y 79 la toman de vertientes, lo que les hace vulnerables a todo tipo de enfermedades provocadas por la contaminación. En el municipio de Campamento los principales problemas se refieren al avance de la frontera agropecuaria sobre la forestal y a la creciente urbanización. Los pobladores se quejan de la falta de viviendas, el limitado servicio público en saneamiento básico resaltando el mal manejo de desechos sólidos y servicio de alcantarillado. Las autoridades tiene que poner atención sobre esta problemática identificada ya que en el municipio existe potencial en implementación de proyectos con participación comunitaria para mejorar la calidad de vida de los habitantes como ser : proyectos productivos como ser: sistemas de riego, asistencia a la producción agropecuaria, apoyo al sector cafetalero de la región, , apoyo al sector ganadero, creación de microempresas, reactivación y creación de de cajas rurales, así como sociales como ser : Construcción y mejoramientos de escuelas , mejoramiento de centros de salud y Cesamos, Rehabilitación y construcción de sistemas de agua potable, protección de microcuencas, fortalecimiento a las organizaciones locales como ser patronatos y juntas de agua. y motivación a la sociedad civil a la participación y concertación de procesos de desarrollo del municipio.

Para explicar y realizar un análisis de la problemática identificada del municipio de Campamento se presenta la siguiente matriz:

Cuadro 23. Matriz de la Problemática y Posibles soluciones en el municipio de Campamento

Capital	Amenaza	Causa	Tendencia	Posibles soluciones
Social	<ul style="list-style-type: none"> <li>• Disminución de la calidad de vida</li> <li>• Aumento de riesgos a la salud por enfermedades y desnutrición</li> <li>• Disminución de la capacidad económica familiar</li> <li>• Limitada capacidad de gestión ambiental</li> <li>• Capacidad técnica limitada</li> <li>• Presencia institucional limitada</li> <li>• Participación comunitaria débil</li> </ul>	<ul style="list-style-type: none"> <li>• Degradación del medio ambiente</li> <li>• Disminución de los recursos</li> <li>• Reducción de la disponibilidad y calidad de agua</li> <li>• Inadecuado manejo de desechos</li> <li>• Inadecuada disposición de excretas y aguas residuales</li> <li>• Sistemas de producción insostenibles y de baja productividad</li> <li>• Recursos financieros limitados</li> <li>• Descentralización de la gestión ambiental</li> <li>• Falta de conciencia ambiental de la comunidad</li> <li>• Limitado apoyo Institucional</li> <li>• Falta de políticas de estado</li> <li>• No existe plan de nación</li> <li>•</li> <li>•</li> </ul>	Continúa creciendo	<ul style="list-style-type: none"> <li>• Estrategias para detener la pérdida de biodiversidad y garantizar la sostenibilidad en el uso de los recursos</li> <li>• Implementación de sistemas de manejo de desechos sólidos, sistemas de manejo de excretas</li> <li>• Sistemas de manejo de agua residuales.</li> <li>• Diversificación de la economía</li> <li>• Mejoramiento de los sistemas de producción</li> <li>• Cobros por servicios ambientales</li> <li>• Gestión de asistencia técnica institucional</li> <li>• Concientización de la comunidad</li> <li>• Educación ambiental formal e informal</li> <li>• dentro del Municipio</li> </ul>

Capital	Amenaza	Causa	Tendencia	Posibles soluciones
Cultural	<ul style="list-style-type: none"> <li>• Pérdida de Valores y creencias</li> <li>• Aculturización</li> </ul>	<ul style="list-style-type: none"> <li>• Emigración e Inmigración</li> <li>• Aumento de delincuencia</li> <li>• Aumento drogadicción</li> <li>• Falta de Educación</li> </ul>	En aumento	<ul style="list-style-type: none"> <li>• Implementación de programas culturales a través de los centros escolares y medios de comunicación.</li> <li>• Creación de fuentes de trabajo para evitar la emigración de jóvenes.</li> <li>• Participación de la comunidad en los procesos políticos.</li> <li>• Implementación más efectiva de auditorías sociales.</li> </ul>
Politico	<ul style="list-style-type: none"> <li>• Falta de cumplimiento a los planes de desarrollo elaborados.</li> <li>• No existe compromiso social</li> <li>• No existe visión de desarrollo por parte de las autoridades.</li> </ul>	<ul style="list-style-type: none"> <li>• Sectarismo político.</li> <li>• Falta de conciencia social por parte de los políticos.</li> <li>• Corrupción.</li> </ul>	Se mantiene	<ul style="list-style-type: none"> <li>• Participación de la comunidad en los procesos políticos.</li> <li>• Implementación más efectiva de auditorías sociales.</li> </ul>
Natural	<p>Ecosistemas Naturales y Bosques</p> <ul style="list-style-type: none"> <li>• Pérdida de la cobertura boscosa</li> <li>• Aumento de riesgo de deslizamientos</li> <li>• Aumento del riesgo de sequía</li> </ul>	<ul style="list-style-type: none"> <li>• Operación de empresas y corte ilegal extrayendo madera</li> <li>• Avance de la frontera agrícola - Conversión de áreas forestales en</li> </ul>	Continua creciendo	<ul style="list-style-type: none"> <li>• Auditoría y control social de los sistemas de extracción y transformación de la madera</li> </ul>



Capital	Amenaza	Causa	Tendencia	Posibles soluciones
Natural	<ul style="list-style-type: none"> <li>• Cambios en el comportamiento de ríos y quebradas</li> <li>• Riberas sin vegetación que proteja los cauces</li> <li>• Disminución de la productividad del suelo</li> <li>• Pérdida de la diversidad biológica</li> <li>• Incremento de la erosión y arrastre de sedimentos</li> <li>• Reconversión del bosque a rodales</li> </ul> <p>Rios ,Quebradas y Microcuencas</p> <ul style="list-style-type: none"> <li>• Reducción de la calidad de agua</li> <li>• Contaminación química y orgánica</li> <li>• Contaminación biológica de las aguas con organismos nocivos para la salud</li> <li>• Aumento de los costos de potabilización del agua</li> </ul>	<p>sistemas de producción agropecuarios</p> <ul style="list-style-type: none"> <li>• Ganadería extensiva</li> <li>• Reducción de la densidad del bosque</li> <li>• Incendios forestales</li> <li>• Plagas</li> <li>• Extracción de leña</li> </ul> <ul style="list-style-type: none"> <li>• Uso inadecuado de agroquímicos en la producción agrícola</li> <li>• Químicos utilizados en la producción son arrastrados a los cauces de los ríos contaminando el agua y reduciendo su capacidad biológica y aumentan los riesgos para la salud</li> </ul>	<p>Aumenta al mismo ritmo que aumenta la población y el avance de la frontera agrícola hacia la frontera forestal</p>	<ul style="list-style-type: none"> <li>• Regulación de quemas agrícolas</li> <li>• Estrategias de prevención y combate de incendios, Que las actividades forestales constituyan ingreso para la población</li> <li>• Estrategias para la regeneración natural</li> <li>• Estrategias de prevención y combate de plagas.</li> </ul> <ul style="list-style-type: none"> <li>• Capacitación sobre el uso y manejo adecuado de agroquímicos</li> <li>• Construcción y mejoramiento de alcantarillados sanitarios con sistemas de tratamiento de las aguas servidas</li> </ul>

Capital	Amenaza	Causa	Tendencia	Posibles soluciones
Natural	<ul style="list-style-type: none"> <li>• Excesiva carga de sedimentos</li> <li>• Reducción de la calidad de agua</li> <li>• Azolvamiento y pérdida del lecho de ríos y quebradas</li> <li>• Aumento del riesgo de inundaciones</li> </ul> <p>Cambios anuales y estacionales del comportamiento del caudal de ríos y quebradas</p> <ul style="list-style-type: none"> <li>• Reducción del caudal de agua disponible en verano</li> <li>• Aumento del caudal de ríos y quebradas en la época lluviosa</li> <li>• Aumento del riesgo de inundaciones</li> <li>• Aumento del riesgo de sequía</li> </ul>	<ul style="list-style-type: none"> <li>• Focos de contaminación por eliminación de basura</li> <li>• Inadecuados sistemas de disposición de excretas y aguas servidas en áreas urbanas</li> <li>• Contaminación de las aguas de ríos y quebradas por residuos del café.</li> <li>• Pérdida de la cobertura boscosa</li> <li>• Reducción de la densidad del bosque</li> <li>• Agricultura en terrenos de ladera</li> <li>• Caminos y carreteras con especificaciones inadecuadas en zonas montañosas y poco mantenimiento</li> <li>• Alta producción de sedimentos por derrumbes y erosión de la superficie de rodaje</li> <li>• Reducción de la cobertura boscosa</li> <li>• Reducción de la capacidad de almacenamiento de agua</li> <li>•</li> </ul>		<ul style="list-style-type: none"> <li>• Medidas coercitivas para la implementación de las medidas de mitigación</li> <li>• Asistir y controlar la agricultura en laderas, para evitar erosión y correntías contaminadas de químicos</li> <li>• Estrategias para detener la pérdida de cobertura boscosa</li> <li>• Estrategias para la conservación de suelos en los sistemas de producción</li> <li>• Definir especificaciones apropiadas para la construcción de nuevos caminos y carreteras incluyendo las medidas de</li> </ul>

Capital	Amenaza	Causa	Tendencia	Posibles soluciones
Natural		<p>del suelo</p> <ul style="list-style-type: none"> <li>• Azolvamiento del cauce de ríos y quebradas</li> </ul>		<p>mitigación y control de agua necesarias</p> <ul style="list-style-type: none"> <li>• Mejoramiento de carreteras y caminos existentes con manejo de taludes, alcantarillas y otras medidas de control</li> <li>• Mantenimiento periódico de caminos y carreteras</li> <li>• Detener los procesos de deforestación</li> <li>• Conversión de los sistemas agropecuarios a sistemas agroforestales</li> <li>• Implementación de pagos por servicio ambiental</li> </ul>

Capital	Amenaza	Causa	Tendencia	Posibles soluciones
Físico	<ul style="list-style-type: none"> <li>• Aumento de costos de construcción.</li> <li>• Construcción y crecimiento desordenado de la población.</li> <li>• Riesgos a desastres naturales</li> </ul>	<ul style="list-style-type: none"> <li>• Falta de visión de desarrollo y un plan urbanístico.</li> </ul>	En crecimiento	<ul style="list-style-type: none"> <li>• Realizar un plan urbanístico principalmente en el casco urbano y las comunidades con posibilidades de urbanismo como ser el Nance y La Lima.</li> </ul>
Económico y Financiero	<ul style="list-style-type: none"> <li>• Prácticas agrícolas inadecuadas para actividades agropecuarias</li> <li>• Quemas agrícolas</li> <li>• Agricultura tradicional en laderas de pendientes altas y producción de altas sedimentos</li> <li>• Producción agrícola en laderas de ríos y quebradas</li> <li>• Reducción de la productividad del suelo</li> <li>• Aumento del riesgo de sequía por la pérdida de capacidad de almacenamiento de agua</li> <li>• Aumento de las áreas de producción agrícola para compensar la reducción de la capacidad productiva del suelo</li> <li>• Baja Productividad en cosechas</li> <li>• Conflictos en el patrón de uso del suelo</li> <li>• Bajos precios de mercado</li> <li>• No hay canales</li> </ul>	<ul style="list-style-type: none"> <li>• Degradación del suelo</li> <li>• Crecimiento poblacional aumenta la demanda de áreas de producción.</li> <li>• Aumento de las áreas de producción agrícola para compensar la reducción de la capacidad productiva del suelo</li> <li>• Baja Productividad en cosechas</li> <li>• Conflictos en el patrón de uso del suelo</li> <li>• Bajos precios de mercado</li> <li>• No hay canales</li> </ul>	En crecimiento	<ul style="list-style-type: none"> <li>• Implementación de prácticas de conservación de suelos</li> <li>• Implementación de prácticas para aumentar la productividad</li> <li>• Diversificación de la actividad productiva</li> <li>• En áreas circundantes a los cuerpos boscosos remanentes inventariar la frontera agrícola y hacer convenios con los productores sobre incentivos en el</li> </ul>

Capital	Amenaza	Causa	Tendencia	Posibles soluciones
Económico y Financiero	<ul style="list-style-type: none"> <li>• Emigración</li> <li>• Desastres naturales</li> </ul>	<p>de comercialización</p> <ul style="list-style-type: none"> <li>• Débiles estructuras organizativas a nivel de productores.</li> <li>• Falta de apoyo financiero y de capacitación</li> <li>• No hay fomento de microempresa para dar valor agregado a los productos como ser el café, la madera y granos</li> </ul>		<p>manejo de familias enfoque.</p> <ul style="list-style-type: none"> <li>• Creación de programas de fomento a la microempresas productivas con fuentes de financiamiento</li> </ul> <p>Para el sector café</p> <ul style="list-style-type: none"> <li>• pensar organizar a los productores para formar una cadena de valor al producto para exportarlo directamente desde el municipio.</li> </ul> <p>Para el sector madera fortalecer a la</p> <ul style="list-style-type: none"> <li>• ACARECAM, mediante un proyecto Desarrollo sostenible del bosque como fuente de materia prima transformando la misma y dar valor agregado a sus productos buscando ventanas mercado nacionales e internacionales.</li> </ul> <p>El área de la</p> <ul style="list-style-type: none"> <li>•</li> </ul>

Capital	Amenaza	Causa	Tendencia	Posibles soluciones
				Microcuenca Las Amayas tiene potencial para implementar un proyecto de Ecoturismo Rural.

## 8.2 Propuesta de Sector Social

Dentro de esta propuesta se consideran los sectores de Salud, Educación, Seguridad Ciudadana, Turismo y Recreación, y programa de Fortalecimiento de Organizaciones Comunitarias, pretende establecer en el municipio el equipamiento que proporcione a los pobladores de la zona una mejor calidad de vida. Esta propuesta se ha realizado en conjunto con los pobladores del municipio y de esta manera reflejar las necesidades del municipio, tomando en consideración la ubicación estratégica de los mismos para poder tener la mayor cobertura posible.

### 8.1.1 Programa del Sector Salud

Dentro de este se consideran los siguientes (Ver Cuadro 24 y Figura 13):

- Construcción y acondicionamiento CESARES Comunidad Guamiles, Canalosa y Buena Vista: Se manifestó que con la construcción y acondicionamiento de este centro de Salud de manera estratégica se cubrirá los requerimientos de cobertura de salud del municipio.
- Acondicionamiento y ampliación de CESAR a CESAMO en la comunidad de Buenos Aires: va dirigido a mejorar la atención de la población en Salud que va en aumento.
- Acondicionamiento conversión de CESAMO del casco urbano a Clínica periférica ya que los requerimientos de salud son mayores , ya que ha aumentado la población del municipio(3.85% anualmente)..

Cuadro 24. Proyectos priorizados en Sector Salud de Campamento

Tipo de proyecto	Comunidad	Monto Aproximado(Lps)
Construcción de Centro de Salud	Buena Vista, Canalosa y Guamiles	1,050,000.00
Construcción CESAMO	Buenos Aires	500,000.00
Clínica Periférica del Casco Urbano	Campamento	1,000,000.00
TOTAL		L. 2,550,000.00

Fuente: Talleres Sector Salud.

Figura 13. Mapa de Propuestas del Sector Salud



### 8.1.2 Programa de Sector Educativo

Dentro de este programa se consideran los siguientes proyectos para mejorar el sistema educativo del municipio de Campamento (ver cuadro 25 y Figura 14).

- Construcción y ampliación de Centros educativos: Según las necesidades planteadas se plantearon 14 centros que necesitan mejoramiento y ampliación, construcción de siete escuelas, tres centros prebásico y ampliación del instituto del casco urbano.



Cuadro 25: Proyectos educativos priorizados en Campamento

Tipo de proyecto	Comunidad	Monto Aproximado (Lps)	
Construcción de kínder	El Salto	200,000.00	
	Mágüeles	200,000.00	
	Monte Galán	200,000.00	
Construcción de Escuelas	Los Zapotes	300,000.00	
	La Pita	300,000.00	
	Cedrales	300,000.00	
	Buena Vista	300,000.00	
	Rio Blanco	300,000.00	
	Guamiles	300,000.00	
	Puente Guayape	300,000.00	
	El Nance	150,000.00	
	Linderos	150,000.00	
Ampliación y mejoramiento de escuelas	El Cacao	150,000.00	
	El Barro	150,000.00	
	Nueva Colonia	150,000.00	
	La Cruz	150,000.00	
	Quebrada Grande	150,000.00	
	El Cairo	150,000.00	
	La Manaca	150,000.00	
	La Providencia	150,000.00	
	Monte Galán	150,000.00	
	El Coyol	150,000.00	
	La Ceibita	150,000.00	
	Piedras	150,000.00	
	Amarillas	150,000.00	
			150,000.00
	Ampliación de Instituto José Antonio Domínguez	Campamento	300,000.00
<b>Total</b>		<b>L.5,250,000.00</b>	

Fuente: Talleres Sectorial Educación



### 8.1.3 Programa de Seguridad Ciudadana

La población de Campamento se incluyó dentro de su programa un plan de seguridad que incluye los siguientes proyectos:

Cuadro 26. Proyectos priorizados de Seguridad Ciudadana

Tipo de proyecto	Comunidad	Monto
Construcción de dos Postas Policiales	Piedras Amarillas y El diamante	500,000.00
Organización, Formación y apoyo a los comités de Seguridad Ciudadana del Municipio	Todo el Municipio	300,000.00
Total		L.800,000.00

Fuente: Taller Sectoriales.

### 8.1.4 Programa de Turismo, Bienestar social y Recreación

La población expresó inquietud sobre la implementación de proyectos que vayan encaminados al turismo y recreación como ser:

Cuadro 27. Proyectos de Turismo, Bienestar Social y Recreación

Tipo de proyecto	Comunidad	Monto
Construcción de 2 Centros Comunitarios	Piedras Amarillas, Linderos	600,000.00
Adquisición y acondicionamiento de 2 campos de Football	La Ceibita, La Lima #1	200,000.00
Terminación de Iglesia	Guamiles	150,000.00
Construcción de 4 Iglesias	Casa Quemada, El coyol, Mágüeles y El Cairo	1,000,000.00
Proyecto de Ecoturismo Rural Microcuenca Las Amayas	Chachaguata	1,000,000.00
Total		L. 2,950,000.00

Fuente: Talleres Sectoriales.

8.1.5 Programa de Fortalecimiento a las Organizaciones Comunitarias  
 Es de suma importancia el fortalecimiento del recurso humano que integran las organizaciones comunitarias por lo que se priorizaron algunos proyectos que vendrán a mejorar la situación de las mismas:

Cuadro 28. Proyectos de Fortalecimiento a las Organizaciones Comunitarias

Tipo de proyectoComunidad		Monto
Proyecto de Capacitación no Formal(Reposteria,Carpinteria,Ebanisteria,Soldadura,Mecanica,etc) Todo el a jóvenes del municipioMunicipio		400,000.00
Consolidación y capacitación Patronatos del Municipio	Campamento	150,000.00
Fortalecimiento a juntas de agua del municipio	Campamento	400,000.00
Total		L.950,000.00

Fuente: Talleres Sectoriales

## 8.2 Propuesta de infraestructura y servicios

8.2.1 Programa de reparación y mantenimiento de vías comunicación  
 Dentro de este programa se consideran las vías de acceso tanto al casco urbano como el acceso de las diferentes comunidades:

Cuadro 29. Proyectos de Infraestructura vial de Campamento

Ruta	Distancia	Tipo de proyecto	Monto Aproximado (Lps.)
Campamento –San Juan Arriba-Cabeceras de Morán	40 Km	Raspado y cuneteo	750,000.00
Campamento –Buenos Aires	33 Km	Raspado y Cuneteo	550,000.00
Campamento- Zapotes	11 Km	Raspado y Cuneteo	165,000.00
Campamento-Quebrada Grande	20 Km	Raspado y Cuneteo	300,000.00
Construcción de vado Linderos			200,000.00
Construcción de Caja Puente El cacao			350,000.00
Mantenimiento pavimentación del casco urbano			1,000,000.00
Total			L. 3,315,000.00

Fuente: Talleres sectoriales

### 8.2.2 Programa de Vivienda

Una de las necesidades básicas de los seres humanos, es la necesidad de vivienda. El déficit total de viviendas para el 2003 en Honduras era de un 32.4% (409,527 habitantes)<sup>3</sup>. Por lo que proveer vivienda a las personas de escasos recursos, es uno de los proyectos de más énfasis en la actualidad. En este programa se contempla el apoyo al sector vivienda en la población tanto de mejoramiento y construcción (Ver cuadro 30 y Figura 15):

Cuadro 30. Proyectos Priorizados de vivienda en Campamento

Tipo de proyecto	Comunidad	Monto
Mejoramiento de Viviendas (Techos, Paredes y Pisos)	El Barro, La Esperanza, El Cacao, Piedras Amarillas, Guamiles, La Cruz, Hijuelos, Zapotes, Monte Galán, La Canalosa, Carrizales, El Salto. España Abajo, La Lima, La Canalosa	3,000,000.00
Construcción de Viviendas		2,000,000.00
Total		L.5,000,000.00

Fuente: alcaldía municipal, 2009.

### 8.2.3 Programa de Saneamiento Básico

Dentro de este programa se reflejan las necesidades de la población en la parte de saneamiento básico que es fundamental mejorar las condiciones de higiene y salubridad de la población especialmente aquellos sectores de mayor riesgo como ser el adulto mayor y niños (Ver cuadro 31 y Figura 16):

Cuadro 31. Proyectos de Saneamiento Básico de Campamento

Tipo de proyecto	Comunidad	Monto
Construcción de 300 pilas de abastecimiento	Chachaguata, Cabeceras de Almendarez, Morán.	1,200,000.00
Construcción de Letrinas 500 Letrinas	Cabecera de Almendarez, Buena Vista, Piedras de Afilas, La Ceibita.	1,850,000.00
Mejoramiento y ampliación de Relleno Sanitario	Casco Urbano	1,000,000.00
Total		L.4,050,000.00

Fuente: Talleres Sectoriales

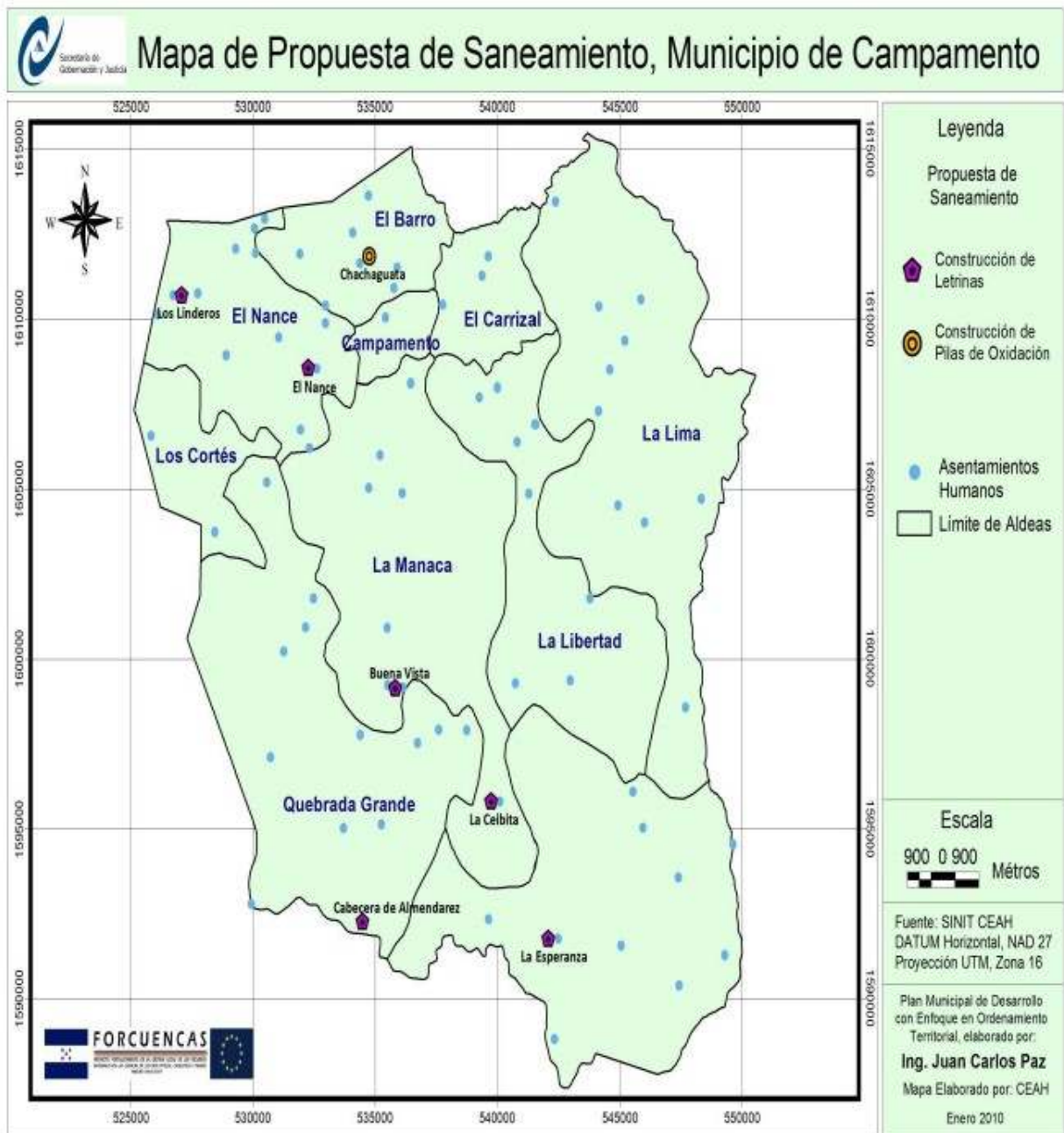
<sup>3</sup> Evolución de Déficit de Viviendas en Honduras, 1999-2003, Manuel Flores Fonseca

Figura15. Mapa de Propuesta de Viviendas en Campamento





Figura 16. Mapa de Propuestas de Saneamiento Básico en Campamento



#### 8.2.4. Proyectos de agua potable

En el municipio a pesar que se desarrolló un proyecto financiado por la Unión europea apoyando este sector, siempre en la población a medida que transcurre el tiempo surgen nuevas necesidades en las comunidades, por lo se priorizaron los siguientes proyectos(Ver Cuadro 32 y Figura 17):

Cuadro 32. Proyectos priorizados de agua potable de Campamento

Tipo de proyecto	Comunidad	Monto
Mejoramiento de 3 proyectos de agua	Linderos, Nueva Colonia y Buena Vista	500,000.00
Construcción de 6 proyectos de agua potable	Piedras Amarillas, Los Zapotes, Rio Blanco, Carrizales, Mágüeles y Puente de Guayape	3,000,000.00
Total		L.3,500,000.00

Fuente: Talleres sectoriales

#### 8.2.5 Proyecto de electrificación del municipio

En el municipio de Campamento se ha avanzado en este aspecto según datos recabados se habla de un 55% de electrificación de las comunidades por lo que la prioridad sería aquellas comunidades que no tiene este servicio.

Cuadro 33. Proyectos priorizados de electrificación de Campamento

Tipo de proyecto	Comunidad	Monto
Electrificación Rural de 150 Familias	Carrizales, Los Zapotes	4,500,000.00
Electrificación Rural Majastre , El Laurel , La cruz, La colonia , 175 familias	Majastre, El Laurel, La Cruz, La colonia	5,000,000.00
Electrificación Rural 200 Familias	La Manaca	9,000,000.00
Total		L18,500,000.00

Fuente: Alcaldía Municipal de Campamento,2009



Figura 17. Mapa de Propuesta de Agua Potable en Campamento



### 8.3 Propuesta de Sector Económico

#### 8.3.1 Programa de catastro y regulación de las áreas silvopastoriles

En este tema el municipio se ha avanzado en un 60% en el casco urbano, por lo que hay que implementar proyectos encaminados a mejorar la recaudación fiscal y regulación de tierras tanto urbana como rural.

Cuadro 34. Proyecto de Catastro en Campamento

Tipo de proyecto	Comunidad	Monto
Proyecto de Fortalecimiento Catastro Urbano y Rural	Todo el Municipio	3,000,000.00
<b>Total</b>		<b>L.3,000,000.00</b>

Fuente: Municipalidad de Campamento,2009

#### 8.3.2. Programa de diversificación y comercialización agrícola

Dentro de este programa se contemplan los proyectos priorizados por las comunidades en aspectos agropecuarios que vendrán a fortalecer y mejorar las actividades de los pobladores que se dedican a estos rubros mejorando su productividad así como el mejoramiento de la economía familiar

Cuadro 35. Proyectos Productivos priorizados en Campamento

Tipo de proyecto	Comunidad	Monto
Organización y Consolidación al sector Cafetalero	Todo el Municipio	300,000.00
Asistencia Técnica y financiera Granos Básicos	Todo el Municipio	1,000,000.00
Implementación de un sistema de Riego Para la Producción de Hortalizas	La Lima	500,000.00
Proyecto de Formación a la Piscicultura	Todo el Municipio	300,000.00
Asistencia técnica y financiamiento a productores de Hortalizas	La Lima	300,000.00
Asistencia Técnica y Financiamiento al sector caña	Todo el Municipio	500,000.000
Proyecto de Fortalecimiento al sector ganadero	Todo el municipio	300,000.00
<b>Total</b>		<b>L.2,930,000.00</b>

Fuente: Talleres Sectoriales

#### 8.4. Propuesta de Sector Ambiental

La propuesta comprende la ejecución de un Programa de Desarrollo Forestal y Áreas Protegidas.

Este programa contendrá tres componentes:

1. Manejo del Bosque
2. Manejo de Microcuencas
3. Educación Ambiental.

El Sub-Programa de Manejo del Bosque tendrá como objetivo asegurar la sostenibilidad de los recursos bosque siguiendo dos líneas generales: mantenimiento del bosque existente asegurando su perpetuidad por medio de control de calidad de los Planes de manejo aprobados por el ICF. Uno de los aspectos esenciales será el mantenimiento de la Corta Anual Permisible dentro de los rangos identificados en los Planes de Manejo del Recurso Bosque. El adelanto de la corta afectará los volúmenes futuros. El Subprograma de manejo Forestal también contempla la reforestación de las áreas en dos casos: cuando la reforestación natural sea insuficiente y en aquellas áreas ambientalmente degradadas. Además se contempla el manejo del bosque comunitario mediante la asignación de áreas comunitarias.

Subprograma de Manejo de Microcuencas. Este comprende el Manejo de las Microcuencas productoras de agua declaradas por el ICF; y el seguimiento a aquellas microcuencas identificadas por las comunidades como prioritarias para que inicien el proceso de declaratoria como zonas productoras de agua, como zonas de protección y restauración, de tal manera que se asegure para la población actual y futura la obtención de agua potable de calidad.

Subprograma Educación Ambiental: Este comprende formar la población a que adquiera conciencia ambiental en el manejo y protección de los recursos naturales y también al involucramiento del sector educativo.

Cuadro 36. Proyectos Ambientales priorizados en Campamento

Tipo de proyecto	Comunidad	Monto
Proceso de Declaratoria de 8 microcuencas	Todo el Municipio	400,000.00
Proyecto de recuperación ambiental de Microcuencas.	Todo el Municipio	1,000,000.00
Proyecto de Forestería comunitaria	Todo el Municipio	1,000,000.00
Proyecto de reforestación de áreas verdes y degradadas	Todo el Municipio	500,000.00
Proyecto de Ornato urbano	Casco Urbano	100,000.00
Proyecto educativo ambiental centros escolares	Todo el Municipio	400,000.00
Establecimiento de un vivero municipal	Campamento	200,000.00
Total		L.3,600,000.00

Fuente. Talleres Sectoriales y Alcaldía Municipal

## 9 MODELO TERRITORIAL FUTURO.

### 9.1 Análisis del modelo territorial futuro.

En el Modelo Territorial Futuro se muestra el territorio del Municipio de Campamento, en el cual se reflejan todo el equipamiento y condiciones óptimas con las que contará el Municipio para proporcionar una mejor calidad de vida a sus habitantes.

El siguiente cuadro muestra el Modelo Territorial Futuro del Municipio

Cuadro 37. Modelo Territorial Futuro del municipio de Campamento

Categoría	Descripción
1. Asentamientos Humanos	<p>Esta categoría parte de la jerarquización de los Asentamientos Humanos determinadas por el tamaño de su población, con el fin de poder fortalecer las comunidades de mayor población y desincentivar la alta dispersión comunitaria en donde la tendencia será de mayor crecimiento en el área rural que la urbana.</p> <p>Se seleccionaron las comunidades de El Nance y La Lima como de alto potencial para su desarrollo urbano considerando criterios de geolocalización, acceso, población de las mismas y la tasa de crecimiento.</p> <p>Así mismo se tomó el Casco Urbano de Campamento, para fortalecerla como cabecera municipal, para que cuente con los requerimientos que la población en los próximos 20 años demandará.</p>
2. Zonas pobladas en riesgo	<p>La vulnerabilidad a causa de las amenazas de tipo natural es alta en el Municipio, especialmente en el casco urbano por el tipo de relieve y suelo y por el aumento de construcciones de pendientes altas, también son incendios forestales, representan amenazas por ser la zona con bastante cobertura de bosque de pino, se puede mencionar también de inundaciones en los bordes de las fuentes de agua, deslizamientos y contaminación de las fuentes de agua, especialmente en el sector de la Lima a orillas del Río guayape, por lo que la mayoría de las amenazas es por causas naturales.</p>
4. Zonas de desarrollo agrícola y ganadero tradicional	<p>Para la zonificación de desarrollo agrícola se tomó en consideración la producción agropecuaria actual del Municipio. Campamento cuenta con un potencial cafetalero, Hortícola, Granos básicos por lo que se proponen propuestas para el desarrollo de los mismos.</p>
5. Zona de desarrollo forestal y agroforestal	<p>En el municipio de Campamento el sector forestal ha sido sobreexplotado por lo hay que desarrollar actividades</p>

Categoría	Descripción
	sostenibles del bosque, que sean de provecho a los pobladores del municipio, abarcando todos los sectores, ambiental, social y de producción.
6. Infraestructuras viales y de servicios	<p>Se propone mejorar el acceso vial de las principales comunidades (cabecera municipal con comunidades).</p> <p>En las comunidades con potencial urbano se identifican las principales infraestructuras de servicios básicos, se deben de mejorar el nivel servicios (salud, educación, saneamiento, agua potable, telefonía, viviendas, etc.) para el desarrollo de las mismas.</p>
7. Zonas de protección de los márgenes fluviales, cuerpos de agua, fuentes abastecedoras de agua potable	<p>Para estas zonas se tomó en consideración la propuesta de Microcuencas productoras de agua generada por las mismas Juntas de Agua del municipio.</p> <p>Se propone de igual manera fortalecer las juntas de aguas, para la protección y el mantenimiento de las fuentes de agua y microcuencas.</p> <p>También se propone un proyecto de forestería comunitaria en donde se interactúa población, producción agropecuaria y manejo sostenible de los recursos naturales.</p>
8. Zonas de restauración ecológica	Se propone restauración de aquellas zonas de bosque que fueron sobreexplotadas y principalmente aquellas localizadas en los planes de manejo otorgadas por el ICF.

## 9.2 Conclusiones sobre el modelo territorial futuro.

- El potencial de desarrollo urbano se presenta en las comunidades de El Nance y La Lima, así como el casco urbano de Campamento.
- Se presenta riesgo en la población especialmente en el casco urbano por peligros de deslizamientos, también se identifican amenazas como son los incendios forestales, deforestación y contaminación de fuentes de agua, por lo que se deben considerar mantener activos el CODEM y CODELES.
- El sector más fuerte de la economía de la población de Campamento es a base de la producción de Café, granos básicos y ganados por lo que hay que fortalecer los mismos.
- Existe potencial en el sector forestal en el municipio, pero la población no se ha organizado de manera adecuada para desarrollar un proyecto integral sostenible del recurso bosque, por lo que se incluyen proyectos en esta temática pensando en forestería comunitaria.
- Existe falta de organización y gestión de parte de las organizaciones comunitarias presentes en el municipio de Campamento, por lo que se propone iniciar un proceso para el fortalecimiento de las mismas
- Las microcuencas productoras de agua sean de especial interés, a través de procesos de declaratorias como zonas productores de agua, y a través

de la implementación de proyectos de manejo sostenible de los recursos naturales de las mismas.

- Las zonas de restauración ecológica no han sido tomadas en cuenta como ser: zonas de explotación forestal, Orillas de ríos y quebradas, así como la microcuenca Las Amayas que hasta este momento no presenta mayores problemas ambientales, pero que es una zona rica en recursos naturales y con un potencial ecoturístico a corto plazo.

### 9.3 Pasos a Seguir en la implementación del Plan de Desarrollo Municipal Enfoque al Ordenamiento Territorial

#### 1. Consolidación del Ente Gestor del PDM-OT

La figura del ente gestor se propone sea la Comisión Municipal de Ordenamiento y Desarrollo. La CMOD contará a su vez con un ente consultivo el cual estará integrado por los representantes institucionales, gubernamentales, representantes de ONG, de la sociedad civil, de la empresa privada, cámara de comercio, asociaciones de ganaderos, sociedad civil.

#### 2. Aprobación del PDM-OT

Este paso consiste en someter a consideración de la Corporación Municipal la aprobación de los aspectos vinculantes del PDM-OT.

#### 3. Financiamiento del Plan de Ordenamiento Territorial

El PDM-OT ha sido concebido para que sea financiado con fondos provenientes de dos fuentes:

- Fondos municipales: (que comprende proyectos que pueden ser atendidos por el presupuesto municipal).
- Fondos sectoriales: estos fondos provienen de las diferentes Secretarías de Estado que tienen incidencia en el territorio, entre las que se han identificado en la matriz de planificación estratégica las siguientes:

- Secretaría de Salud (Infraestructura y servicios de salud)
- Secretaría de Educación (Infraestructura y servicios de educación)
- SOPTRAVI (Carreteras intermunicipales y municipales)
- Secretaría de Gobernación y Justicia (Fortalecimiento local)  
Fondo Hondureño de Inversión Social FHIS (Vivienda e infraestructura de agua y saneamiento)
- Secretaría de Turismo (planes eco turísticos)
- Secretaria de agricultura y Ganadería (infraestructuras de riego y proyectos agro productivos)
- ICF (planes de manejo forestal)
- FOSODE. Fondo Social de Energía
-

- Fondos de la Cooperación Internacional y de créditos de Bancos del BID, BCIE o Banco Mundial
- SERNA, SNV

#### 4. Presentación del Plan de Ordenamiento Territorial ante los Entes Sectoriales

Las Autoridades Municipales presentarán el resumen de la propuesta de plan estratégico ante los diferentes entes sectoriales con el propósito de concertar la agenda presupuestaria a corto y mediano plazo de los diferentes programas y proyectos a desarrollar por cada eje estratégico. A esta presentación igualmente serán invitados los organismos de cooperación que tienen actualmente convenios con la Municipalidad y otros que pueden ser aliados potenciales.

#### 5. Fortalecimiento Técnico

Es determinante para el desarrollo exitoso del PDM-OT el fortalecimiento de la Unidad Ambiental Municipal para que se transforme en Unidad Técnica Municipal incorporando técnicos que cubran los ejes estratégicos de Asentamientos Humanos, Infraestructura, Sociocultural y Económico.

### B. POLÍTICAS Y MEDIDAS

#### 1. Corredor Económico

El sector económico está poco desarrollado en la Cabecera Municipal de Campamento, así mismo, se recomienda se desarrolle este rubro en las comunidades a potenciar por lo cual se proponen áreas para este tipo de actividades. También se propone desarrollar la carretera central y la instalación de zonas industriales sobre todo en el Casco Urbano, donde se proponen áreas para el desarrollo de las mismas.

#### 2. Gestión de Riesgos

Se recomienda las actividades agrícolas con cultivos temporales, para evitar pérdidas mayores y la irrigación de zonas más alejas a las riveras, por lo que se recomienda el uso de esta zona como de protección forestal, sirviendo como una barrera en el momento de amenazas.

#### 3. Manejo de microcuencas

Se recomienda emitir un acuerdo de la Corporación Municipal declarado como área protegidas a las microcuencas seleccionadas en este documento.



#### 4. Manejo de Área Protegidas

Se recomienda que la población tenga mayor participación en el manejo de las áreas protegidas y se desarrollen las actividades contempladas encaminadas a la protección de los recursos naturales, sobre todo en la parte de la explotación eco turística que actualmente se encuentra poco desarrollada en el municipio.

#### 5. Desarrollo Urbano

En la jerarquía de desarrollo urbano la prioridad uno es la Cabecera Municipal Campamento como la principal comunidad a desarrollar. Así mismo se presentan las comunidades de el Nance y La Lima como futuras comunidades urbanas del municipio.

10. PLAN DE INVERSIÓN MUNICIPAL

10.1 Sector Salud

Proyectos Priorizados por el Municipio		Fuentes de Financiamiento					Ejecución Anual Propuesta				
Descripción del Proyecto	Comunidad Familias Beneficiarias	Costo Aprox. Total Lps.	Aporte Comunitario	Aporte Municipal	FHIS	Otros aportes Donaciones Préstamos	10	11	12	13	14
Construcción de Centro de Salud	Buena Vista,	350,000.00	20%	30%	X	Secretaría de Salud Unión Europea Cooperación Japonesa Secretaría de		X			
Construcción de Centro de Salud	La Canalosa	350,000.00	20%	30%	X	Secretaría de Salud Unión Europea Cooperación Japonesa			X		
Construcción CESAMO	Buenos Aires	500,000.00		60%		Secretaría de Salud				X	
Clínica Periférica del Casco Urbano	Campamento	1,000,000.00								X	X

10.2 Sector Educación

Proyectos Priorizados por el Municipio		Fuentes de Financiamiento					Ejecución Anual Propuesta				
Descripción del Proyecto	Comunidad Familias Beneficiadas	Costo Aprox. Total Lps.	Aporte Comunitario	Aporte Municipal	FHIS	Otros aportes Donaciones Préstamos	10	11	12	13	14
Construcción de kínder	El Salto	200,000.00	20%	80%	X	Secretaría de Educación	X				
Construcción de Kínder	Mágüeles	200,000.00	20%	80%	X	Secretaría de Educación		X			
Construcción de Kinder	Monte Galán	200,000.00	20%	80%	X	Secretaría de Educación			X		
Construcción de Escuela	Puente Guayape	300,000.00	20%	80%	X	Secretaría de Educación	X				
Construcción de Escuela	Guamiles	300,000.00	20%	80%	X	Secretaría de Educación		X			
Construcción de Escuela	Rio Blanco	300,000.00	20%	80%	X	Secretaría de Educación			X		
Ampliación y mejoramiento de escuelas	El Nance	150,000.00	20%	80%	X	Secretaría de Educación				X	
Ampliación y mejoramiento de escuelas	Linderos	150,000.00	20%	80%	X	Secretaría de Educación			X		
Ampliación y mejoramiento de escuelas	El cacao	150,000.00	20%	80%	X	Secretaría de Educación			X		
Ampliación y mejoramiento de escuelas	El Barro	150,000.00	20%	80%	X	Secretaría de Educación				X	
Ampliación y mejoramiento de escuelas	Piedras Amarillas	150,000.00	20%	80%	X	Secretaría de Educación				X	
Construcción de Centro Básico	El coyol	400,000.00	20%	40%	X	Secretaría de Educación		X			
Ampliación de Instituto José Antonio Domínguez	Campamento	300,000.00	20%	30%	X				X		

10.3 Seguridad Ciudadana

Proyectos Priorizados por el Municipio		Fuentes de Financiamiento					Ejecución Anual Propuesta				
Descripción del Proyecto	Comunidad Familias Beneficiadas	Costo Aprox. Total Lps.	Aporte Comunitario	Aporte Municipal	FHIS	Otros aportes Donaciones Préstamos	10	11	12	13	14
Construcción de Posta Policial	Piedras Amarillas	250,000.00	20%	40%		Secretaría de Seguridad		X			
Construcción de Posta Policial	El Diamante	250,000.00	20%	40%		Secretaria de Seguridad					
Organización , Formación y apoyo a los comités de Seguridad Ciudadana del Municipio	Todo el Municipio	300,000.00	20%	30%		Secretaría de Educación			X		

10.4 Turismo Bienestar Social y Recreación

Proyectos Priorizados por el Municipio		Fuentes de Financiamiento					Ejecución Anual Propuesta				
Descripción del Proyecto	Comunidad Familias Beneficiadas	Costo Aprox. Total Lps.	Aporte Comunitario	Aporte Municipal	FHIS	Otros aportes Donaciones Préstamos	10	11	12	13	14
Construcción de Centro comunitario	Piedras Amarillas	300,000.00	20%	30%	X			X			
Construcción de Centro Comunitario	Linderos		20%	30%	X				X		
Adquisición y acondicionamiento de campo de Football	La Ceibita	100,000.00	20%	80%		FENAFUTH		X			
Adquisición y acondicionamiento de campo de Football	La Lima #1	100,000.00	20%	80%		FENAFUTH					
Construcción de Iglesia	Casa Quemada	250,000.00	80%	20%					X		
Construcción de Iglesia	El Coyol	250,000.00	80%	20%						X	
Proyecto de EcoTurismo Rural Microcuenca Las Amayas	Chachaguata	1,000,000.00	10%	40%		Secretaria de Turismo ICF Unión Europea		X			

10.5 Fortalecimiento a Organizaciones comunitarias

Proyectos Priorizados por el Municipio		Fuentes de Financiamiento					Ejecución Anual Propuesta				
Descripción del Proyecto	Comunidad Familias Beneficiarias	Costo Aprox. Total Lps.	Aporte Comunitario	Aporte Municipal	FHIS	Otros aportes Donaciones Préstamos	10	11	12	13	14
Proyecto de Capacitación no Formal (Repostería, Carpintería, Ebánistería, Soldadura, Mecánica, etc) a jóvenes del municipio	Todo el Municipio	400,000.00	20%	20%	X	INFOP SAG		X			
Consolidación y capacitación Patronatos del Municipio	Todo el Municipio	150,000.00	20%	40%	X	SAG AMO		X			
Fortalecimiento a Juntas de agua del municipio	Todo el Municipio	400,000.00	20%	30%		AJAO Unión Europea		X			

10.6 Infraestructura Vial

Proyectos Priorizados por el Municipio		Fuentes de Financiamiento					Ejecución Anual Propuesta				
Descripción del Proyecto	Comunidad Familias Beneficiarias	Costo Aprox. Total Lps.	Aporte Comunitario	Aporte Municipal	FHIS	Otros aportes Donaciones Préstamos	10	11	12	13	14
Construcción de vado Linderos	Linderos	200,000.00	20%	30%	X	BID Banco Mundial		X			
Construcción de Caja Puente El cacao	El Cacao	350,000.00	20%	30%	X	Soptravi	X				
Reparación Carretera Campamento-San Juan	San Juan – Cabeceras de Morán	750,000.00	20%	30%		Soptravi		X			
Reparación de Carretera Campamento-Buenos Aires	Buenos Aires	550,000.00	20%	30%		Soptravi			X		
Mantenimiento pavimentación del casco urbano		1,000,000.00	20%	30%		Soptravi			X	X	

10.7 Vivienda

Proyectos Priorizados por el Municipio		Fuentes de Financiamiento					Ejecución Anual Propuesta				
Descripción del Proyecto	Comunidad Familias Beneficiadas	Costo Aprox. Total Lps.	Aporte Comunitario	Aporte Municipal	FHIS	Otros aportes Donaciones Préstamos	10	11	12	13	14
Mejoramiento de viviendas( techo piso y Paredes)	Barro, La Esperanza, El Cacao, Piedras Amarillas, Guamilles, La Cruz, Hijuelos, Zapotes, Monte Galán, La Canalosa, Carrizales, El Salto. 300 Familias España Abajo. La	3,000,000.00	20%	30%	X	ERP Banco Mundial Cooperación Japonesa	X	X	X	X	X
Construcción de Viviendas	Lima, La Canalosa 40 familias	500,000.00	20%	30%	X	ERP Banco Mundial Cooperación Japonesa		X	X		



10.8 Saneamiento Básico

Fuentes de Financiamiento				Ejecución Anual Propuesta							
Descripción del Proyecto Dimensión General	Comunidad Familias Beneficiadas	Costo Aprox. Total Lps.	Aporte Comunitario	Aporte Municipal	FHIS	Otros aportes Donaciones Préstamos	10	11	12	13	14
Construcción de 300 pilas de abastecimiento	Chachaguata, Cabeceras de Almendarez, Morán. 300 familias	1,200,000.00	10%	40%	**	BID	X	X			
Construcción de Letrinas 500 Letrinas	Almendarez, Buena Vista, Piedras de Afilas, La Ceibita. 500 familias	1,850,000.00	20%	20%	**	ERP	X	X	X		
Mejoramiento y ampliación de Relleno Sanitario	Casco Urbano	1,000,000.00	20%	30%	**	FHIS Cooperación Canadiense Banco Mundial			X	X	

10.9 Agua Potable

Fuentes de Financiamiento				Ejecución Anual Propuesta							
Descripción del Proyecto Dimensión General	Comunidad Familias Beneficiarias	Costo Aprox. Total Lps.	Aporte Comunitario	Aporte Municipal	FHIS	Otros aportes Donaciones Préstamos	10	11	12	13	14
Mejoramiento de proyecto de agua	Linderos	150,000.00	20%	30%	X	SANAA Unión Europea Cooperación Japonesa SANAA		X			
Mejoramiento de proyecto de agua	Nueva Colonia	150,000.00	20%	30%	X	Unión Europea Cooperación Japonesa SANAA		X			
Mejoramiento de proyecto de agua	Buena Vista	150,000.00	20%	30%	X	Unión Europea Cooperación Japonesa SANAA			X		
Construcción de proyecto de agua	Piedras Amarillas	500,000.00	20%	20%		Unión Europea Cooperación Japonesa SANAA				X	
Construcción de proyecto de agua	Los Zapotes	500,000.00	20%	20%		Unión Europea Cooperación Japonesa SANAA					X
Construcción de	Rio Blanco	500,000.00									

Fuentes de Financiamiento				Ejecución Anual Propuesta							
Descripción del Proyecto Dimensión General	Comunidad Familias Beneficiarias	Costo Aprox. Total Lps.	Aporte Comunitario	Aporte Municipal	FHIS	Otros aportes Donaciones Préstamos	10	11	12	13	14
proyecto de agua						SANAA Unión Europea Cooperación Japonesa SANAA					
Construcción de proyecto de agua	Carrizales	500,000.00	20%	20%		Unión Europea Cooperación Japonesa			X		
Construcción de proyecto de agua	Mágüeles	500,000.00	20%	20%		SANAA Unión Europea Cooperación Japonesa		X			
Construcción de proyecto de agua	Puente de Guayape	500,000.00	20%	20%		SANAA Unión Europea Cooperación Japonesa				X	

10.10 Electrificación

Proyectos Priorizados por el Municipio		Fuentes de Financiamiento					Ejecución Anual Propuesta				
Descripción del Proyecto	Comunidad Familias Beneficiarias	Costo Aprox. Total Lps.	Aporte Comunitario	Aporte Municipal	FHIS	Otros aportes Donaciones Préstamos	10	11	12	13	14
Electrificación Rural	Carrizales, Los Zapotes 150 Familias	4,500,000.00	20%	20%	X	ENEE Banco Mundial BID		X			
Electrificación Rural	Las Casitas, Santa Ines 175 Familias	5,000,000.00	20%	20%	X	ENEE Banco Mundial BID			X	X	

10.11 Catastro

Proyectos Priorizados por el Municipio		Fuentes de Financiamiento					Ejecución Anual Propuesta				
Descripción del Proyecto	Comunidad Familias Beneficiarias	Costo Aprox. Total Lps.	Aporte Comunitario	Aporte Municipal	FHIS	Otros aportes Donaciones Préstamos	10	11	12	13	14
Proyecto de Fortalecimiento Catastro Urbano y Rural	Todo el Municipio	3,000,000.00	20%	20%	X	Secretaría de Gobernación Banco Mundial		X	X		

10.12 Diversificación y comercialización agropecuaria

Proyectos Priorizados por el Municipio		Fuentes de Financiamiento					Ejecución Anual Propuesta				
Descripción del Proyecto	Comunidad Familias Beneficiarias	Costo Aprox. Total Lps.	Aporte Comunitario	Aporte Municipal	FHIS	Otros aportes Donaciones Préstamos	10	11	12	13	14
Organización y Consolidación al sector Cafetalero	Todo el Municipio	300,000.00	20%	20%	X	IHCAFE AHPROCAFE ANACAFE		X	X		
Asistencia Técnica y financiera Granos Básicos	Todo el Municipio	1,000,000.00	10%	10%		SAG	X	X	X	X	X
Implementación de un sistema de Riego Para la Producción de Hortalizas	La Lima	500,000.00	10%	10%		ERP SAG		X			
Proyecto de Formación a la Piscicultura	Todo el Municipio	300,000.00	10%	10%		ERP SAG		X			
Asistencia técnica y financiamiento a productores de Hortalizas	La Lima	300,000.00	10%	20%		SAG		X	X		
Asistencia Técnica y											
Financiamiento al sector caña Proyecto de Fortalecimiento al sector ganadero	Todo el Municipio	500,000.000	10%	10%		SAG	X	X	X	X	X
	Todo el municipio	300,000.00	10%	20%		SAG	X	X			

10.13 Medio Ambiente

Proyectos Priorizados por el Municipio		Fuentes de Financiamiento					Ejecución Anual Propuesta				
Descripción del Proyecto	Comunidad Familias Beneficiarias	Costo Aprox. Total Lps.	Aporte Comunitario	Aporte Municipal	FHIS	Otros aportes Donaciones Préstamos	10	11	12	13	14
Proceso de Declaratoria de 8 microcuencas	Todo el Municipio	400,000.00	20%	20%	X	ICF		X	X	X	X
Proyecto de recuperación ambiental de Microcuencas.	Todo el Municipio	1,000,000.00	10%	20%		SAG ICF SERNA	X	X	X	X	X
Proyecto de Forestería comunitaria	Todo el Municipio	1,000,000.00	10%	10%		SAG ICF SERNA ICF		X			
Proyecto de reforestación de áreas verdes y degradadas	Todo el Municipio	500,000.00	10%	40%		SERNA SERNA		X			
Proyecto de Ornato urbano	Casco Urbano	100,000.00	10%	20%		ICF SERNA		X	X		
Proyecto educativo ambiental centros escolares	Todo el Municipio	400,000.00	10%	10%		Unión Europea ICF	X	X	X	X	X
Establecimiento de un vivero municipal	Campamento	200,000.00		80%			X	X			

## 11. Perfiles de Proyectos

### 11.1 Perfiles de proyecto Sector Salud

PERFIL DE PROYECTO SECTOR SALUD
<b>INFORMACIÓN GENERAL</b>
<p><b>Objetivos del Proyecto:</b> Mejorar los servicios de salud de la población del municipio de Campamento</p> <p><b>Objetivos Específicos:</b></p> <ul style="list-style-type: none"><li>• Construcción y acondicionamiento de tres Cesares</li><li>• Proceso de Convertir de Cesar a Cesamo comunidad Buenos Aires</li><li>• .Proceso de Convertir de Cesamo a Clínica Periférica Casco Urbano</li></ul>
<p><b>Justificación del Proyecto:</b> Campamento es un municipio que cuenta con cinco CESAR, un CESAMO; pero existen comunidades de las diferentes áreas rurales del municipio, que no gozan de los servicios de salud ofertados por la Secretaría de Salud Pública, por causas diversas como ser: el difícil acceso a las unidades de salud debido a la deficiente red vial presente en la zona, la ubicación de las unidades de salud, en sitios demasiado alejados de las comunidades de origen y otras causas, por lo cual se considera necesaria el mejoramiento y ampliación de los actuales centros de atención medica, para de esta manera tener una mayor cobertura de atención, La mayor parte de las poblaciones que residen en las áreas rurales, por las serias dificultades que tienen para asistir a los establecimientos de salud, optan por acudir en busca de asistencia sanitaria solamente en casos de extrema emergencia dando como resultado una población con una elevada incidencia de enfermedades y con mayor número de muertes ocasionadas por procesos de menor envergadura que se complican por la falta de asistencia de más calificación en salud. Cabe resaltar que con el paso del tiempo, y las migraciones poblacionales del campo a la ciudad, la demanda de atención en el área urbana va en aumento día con día, razón por la cual se hace necesaria la ampliación y conversión de Cesar a Cesamo y así, satisfacer las necesidades de la población mediante la construcción y/o equipamiento con material y recurso humano de centros de salud en las comunidades de los cuales están en propuestos los proyectos sin darle ejecución.</p>
Periodo de Ejecución / Duración: Febrero del 2010 – Febrero del 2020
Municipio Beneficiado y Localización Geográfica: Municipio de Campamento, Departamento de Olancho.
Beneficiarios Directos: Aproximadamente 20,539 habitantes.



Costo Total: Lps. 2,550,000.00
Posibles Instancias de Financiamiento: FHIS, Ministerio de Salud, Alcaldía Municipal.
Responsable del Proyecto: Municipalidad de Campamento, Patronatos de las comunidades Ministerio de Salud,
<b>DESCRIPCIÓN DEL PROYECTO</b>
El Proyecto se propone mejorar los servicios de cobertura de salud del municipio con la construcción de tres Cesares en la comunidades de Buena Vista, La Canalosa y Guamiles beneficiando a 1500 personas en forma directa, así mismo conversión de Cesar de Buenos Aires a CESAMO y Conversión de CESAMO de Casco Urbano a Clínica periférica.
<b>COMPONENTES DEL PROYECTO</b>
<ul style="list-style-type: none"> <li>• Aprobación del Proyecto</li> <li>• Gestión para el financiamiento</li> <li>• Desarrollo de los proyectos</li> </ul>
<b>METODOLOGÍA DE IMPLEMENTACIÓN</b>
<ul style="list-style-type: none"> <li>○ Identificación de Beneficiarios</li> <li>○ Identificación de compromiso, aporte comunitario y municipal</li> <li>○ Firma de Convenios</li> <li>○ Ejecución de Actividades</li> </ul>
<b>RESULTADOS ESPERADOS</b>
<ul style="list-style-type: none"> <li>○ Mejoramiento de los servicios de salud</li> <li>○ Mayor cobertura en salud a la población</li> </ul>
<b>EVALUACIÓN Y SOSTENIBILIDAD DEL PROYECTO</b>
<ul style="list-style-type: none"> <li>○ Monitoreo de avances de gestión del Proyecto</li> <li>○ Monitoreo de actividades</li> </ul>

PRESUPUESTO		
Tipo de proyectoComunidad		Monto Aproximado(Lps)
Construcción de Centro de Buena vista, La Canalosa y SaludGuamiles		1,050,000.00
Construcción CESAMOBuenos Aires		500,000.00
Clínica Periférica del Casco UrbanoCampamento		1,000,000.00
TOTAL		L. 2,550,000.00

## 11.2 Perfiles de Proyecto del Sector Educación

PERFIL DE PROYECTO DE EDUCACION
<b>INFORMACIÓN GENERAL</b>
Nombre del Proyecto: Mejoramiento de la Infraestructura de Educación
<p>Objetivos del Proyecto: Mejorar el acceso y calidad de los servicios de educación de la población del municipio de Campamento.</p> <p>Objetivos Específicos:</p> <ul style="list-style-type: none"> <li>• Construir la infraestructura necesaria para que la población tenga acceso a los servicios de educación con calidad (Kinder y Escuelas Primarias )</li> <li>• Construcción y mejoramiento de centros básicos y escuelas en el Municipio de Campamento.</li> </ul>
<p>Justificación del Proyecto: La infraestructura de educación es de baja calidad, en muchos centros están deteriorados y en otros lugares no existe la infraestructura adecuada, por lo que es necesario realizar gestiones para mejorar esta situación.</p>
<b>DESCRIPCION DEL PROYECTO</b>
<p>Construcción de tres Jardines de niños El Salto Magueles Monte Galán</p> <p>Construcción de siete Escuelas: Los Zapotes, La pita, Cedrales, Buena Vista El Blanco, Guamiles, Puente de Guayape</p> <p>Mejoramiento y Ampliación de 14 Escuelas de Educación Primaria La Cruz, Quebrada Grande, El Nance, Linderos, El cacao, El Barro, él Cairo, La Manaca, La Providencia, Monte Galán, El Coyol, La Ceibita, Piedras amarillas, Nueva Colonia,</p> <p>Ampliación y Reparación de Instituto Instituto “José Antonio Domínguez”</p>
Periodo de Ejecución / Duración: Febrero 2010– Diciembre 2020
Beneficiarios Directos: Aproximadamente 15,000 habitantes.
Costo Total: Lps. 5,250,000.00

Posibles Fuentes de Financiamiento: FHIS, SOPTRAVI, ONG, Secretaría de Educación.

Responsable del Proyecto: Alcaldía Municipal de Campamento, Patronatos, Sociedad de Padres de Familia, Directores de Escuelas, Dirección Distrital de Educación.

PRESUPUESTO

Tipo de proyecto	Comunidad	Monto Aproximado (Lps)
Construcción de kínder	El Salto	200,000.00
	Mágüeles	200,000.00
	Monte Galán	200,000.00
Construcción de Escuelas	Los Zapotes	300,000.00
	La Pita	300,000.00
	Cedrales	300,000.00
	Buena Vista	300,000.00
	Rio Blanco	300,000.00
	Guamiles	300,000.00
	Puente Guayape	300,000.00
	El Nance	150,000.00
	Linderos	150,000.00
Ampliación y mejoramiento de escuelas	El Cacao	150,000.00
	El Barro	150,000.00
	Nueva Colonia	150,000.00
	La Cruz	150,000.00
	Quebrada Grande	150,000.00
	El Cairo	150,000.00
	La Manaca	150,000.00
	La Providencia	150,000.00
	Monte Galán	150,000.00
	El Coyal	150,000.00
	La Ceibita	150,000.00
	Piedras	150,000.00
	Amarillas	150,000.00
Ampliación de Instituto José Antonio Domínguez	Campamento	300,000.00
<b>Total</b>		<b>L.5,250,000.00</b>

### 11.3 Perfiles de Proyecto de Seguridad Ciudadana

PERFIL DE PROYECTO DE SEGURIDAD CIUDADANA
INFORMACIÓN GENERAL
Nombre del Proyecto: Mejoramiento de la Seguridad de La Población
Objetivos del Proyecto: Mejorar la seguridad ciudadana de la población y bajar los índices delincuenciales del municipio.
Objetivos Específicos: <ul style="list-style-type: none"> <li>• Mejorar la seguridad ciudadana de la población</li> <li>• Bajar los índices de delincuencia</li> <li>• Integrar a la población en los procesos de seguridad ciudadana</li> </ul>
Justificación del Proyecto: Los índices delincuenciales son altos en el municipio especialmente en aquellas zona en donde no existe presencia policial, también la población no se incorpora a la seguridad ciudadana, por lo que debe realizar un proceso en la cual participe la población como beneficiarios directos.
DESCRIPCION DEL PROYECTO
Construcción de dos Postas Policiales Piedras Amarillas, El Diamante Organización, Consolidación y apoyo a los comités de Seguridad Ciudadana de las Comunidades. Todo el Municipio
Periodo de Ejecución / Duración: Febrero 2010– Diciembre 2020
Beneficiarios Directos: Aproximadamente 20,539 habitantes.
Costo Total: Lps. 700,000.00
Posibles Fuentes de Financiamiento: FHIS, SOPTRAVI, ONG, Secretaría de seguridad.
Responsable del Proyecto: Alcaldía Municipal de Campamento, Patronatos, Ministerio de Seguridad..

**PRESUPUESTO**

Tipo de proyecto	Comunidad	Monto
Construcción de dos Postas Policiales	Piedras Amarillas y El Diamante	500,000.00
Organización , Formación y apoyo a los comités de Seguridad Ciudadana del Municipio	Todo el Municipio	300,000.00
Total		L.800,000.00

## 11.4 Perfiles de Turismo, Bienestar social y Recreación

PERFIL DE PROYECTO DE TURISMO, BIENESTAR SOCIAL Y RECREACIÓN
<b>INFORMACIÓN GENERAL</b>
Nombre del Proyecto: Proyecto de Fortalecimiento al sector turismo bienestar social y recreación de la población de Campamento
Objetivos del Proyecto: Mejorar las condiciones del municipio en aspectos de turismo, recreación y esparcimiento de la población
Objetivos Específicos: <ul style="list-style-type: none"> <li>• Dar apertura al sector turismo en el municipio</li> <li>• Construir centro comunitarios</li> <li>• Construcción de canchas de football</li> <li>• Construcción y mejoramiento de iglesias</li> </ul>
Justificación del Proyecto: La población de Campamento necesita lugares para distraerse sanamente, así la instalación de un lugar adecuado para que la población pueda reunirse sin ningún problema como son los centros sociales y las iglesias, además de dar apertura al sector turismo en el municipio que hasta este momento no se ha dado el apoyo adecuado.
<b>DESCRIPCION DEL PROYECTO</b>
Construcción de dos centro comunitarios Piedras Amarillas y Linderos Adquisición y acondicionamiento de dos campo de football. La ceibita y La Lima#1 Construcción de Cuatro Iglesias Casa Quemada, El Coyol, Magueles y El Cairo Terminación de Iglesia Guamiles Proyecto Ecoturístico Microcuenca Las Amayas Chachaguata
Periodo de Ejecución / Duración: Febrero 2010– Diciembre 2020
Beneficiarios Directos: Aproximadamente 14,774 habitantes.
Costo Total: Lps. 2,950,000.00
Posibles Fuentes de Financiamiento: FHIS, SOPTRAVI, ONG, Ministerio de Turismo, ICF.

Responsable del Proyecto: Alcaldía Municipal de Campamento, Patronatos, Ministerio de Turismo.

PRESUPUESTO

Tipo de proyecto	Comunidad	Monto
Piedras Construcción de 2 Centros Comunitarios Amarillos, Linderos		600,000.00
Adquisición y acondicionamiento de 2La Ceibita, campos de FootballLa Lima #1		200,000.00
Terminación de Iglesia	Guamiles	150,000.00
Construcción de 4 Iglesias	Casa Quemada, El coyol, Mágüeles y El Cairo	1,000,000.00
Proyecto de Ecoturismo Rural Microcuenca Las Amayas	Chachaguata	1,000,000.00
Total		L. 2,950,000.00



## 11.5 Perfiles de Fortalecimiento a Organizaciones Comunitarias

PERFIL DE FORTALECIMIENTO A ORGANIZACIONES COMUNITARIAS
<b>INFORMACIÓN GENERAL</b>
Nombre del Proyecto: Fortalecimiento a Organizaciones comunitarias del municipio de Campamento
Objetivos del Proyecto: Fortalecer , consolidar y capacitar a las organizaciones comunitarias del municipio de Campamento.
Objetivos Específicos: <ul style="list-style-type: none"> <li>• Mejorar la gestión de recursos de los municipios</li> <li>• Crear capacidad local y autosuficiencia en las organizaciones comunitarias.</li> </ul>
Justificación del Proyecto: El recurso humano que integran organizaciones comunitarias no se encuentran consolidadas y están mal organizadas, por lo que necesitan orientación y capacitación para que ,mejore su capacidad de gestión y cumplan con los objetivos para lo que fueron creadas.
<b>DESCRIPCION DEL PROYECTO</b>
Proyecto de Capacitación no formal (Carpintería, soldadura, repostería, ebanistería, mecánica). Todo el municipio Consolidación y capacitación Patronatos del Municipio Todo el municipio Fortalecimiento Juntas de agua Todo el municipio
Periodo de Ejecución / Duración: Febrero 2010– Diciembre 2020
Beneficiarios Directos: Aproximadamente 20,539 habitantes.
Costo Total: Lps. 950,000.00
Posibles Fuentes de Financiamiento: FHIS, INFOP, ONG, SAG.
Responsable del Proyecto: Alcaldía Municipal de Campamento, Patronatos, Juntas de agua.

PRESUPUESTO

Tipo de proyectoComunidad		Monto
Proyecto de Capacitación no Formal(Reposteria,Carpinteria,Ebanisteria,Soldadura,Mecanica,etc) Todo el a jóvenes del municipioMunicipio		400,000.00
Consolidación y capacitación Patronatos del Municipio	Campamento	150,000.00
Fortalecimiento a juntas de agua del municipio	Campamento	400,000.00
Total		L.950,000.00

## 11.6 Perfiles de Reparación y mantenimiento de Vías de Comunicación

PERFIL DE REPARACIÓN Y MANTENIMIENTO DE VIAS DE COMUNICACIÓN
INFORMACIÓN GENERAL
Nombre del Proyecto: Reparación y mantenimiento de vías de comunicación en el municipio de Campamento
Objetivos del Proyecto: Mejoramiento de las vías de comunicación del municipio  Objetivos Específicos: <ul style="list-style-type: none"><li>• Reparación de 104 Km. de tramo carretero</li><li>• Mantenimiento de 10 Km de pavimento en el casco urbano.</li><li>• Construcción de estructuras de paso(Vados y puentes)</li><li>• Construcción de estructuras de drenaje en calles(Cunetas).</li></ul>
Justificación del Proyecto: En el municipio en el que la mayoría de sus comunidades cuentan con calle de acceso principal, pero de igual manera se encuentran deterioradas principalmente la calle que comunica la cabecera municipal.  En la época de lluvia es común que muchas de las comunidades queden inaccesibles por el desbordamiento de ríos o quebradas, ya que las estructuras de paso, como cajas puente o alcantarillas, no cumplen con su función en dicha época o simplemente no las hay, lo que ocasiona pérdidas económicas para muchos pobladores.  No existen vías pavimentadas en el municipio.
Periodo de Ejecución / Duración: Febrero 2010– Diciembre 2020
Beneficiarios Directos: Aproximadamente 20,539 habitantes.
Costo Total: Lps. 3,315,000.00
Posibles Fuentes de Financiamiento: FHIS, SOPTRAVI, ONG.
Responsable del Proyecto: Alcaldía Municipal de Campamento, Patronatos.

**PRESUPUESTO**

Ruta	Distancia	Tipo de proyecto	Monto Aproximado (Lps.)
Campamento –San Juan Arriba-Cabeceras de Morán	40 Km	Raspado y cuneteo	750,000.00
Campamento –Buenos Aires	33 Km	Raspado y Cuneteo	550,000.00
Campamento- Zapotes	11 Km	Raspado y Cuneteo	165,000.00
Campamento-Quebrada Grande	20 Km	Raspado y Cuneteo	300,000.00
Construcción de vado Linderos			200,000.00
Construcción de Caja Puente El cacao			350,000.00
Mantenimiento pavimentación del casco urbano			1,000,000.00
<b>Total</b>			<b>L. 3,315,000.00</b>

## 11.7 Perfiles de Vivienda

PERFIL DE PROYECTO CONSTRUCCIÓN Y MEJORAMIENTO DE VIVIENDAS
<b>INFORMACIÓN GENERAL</b>
<p>Objetivos del Proyecto: Mejorar las condiciones de vida de los habitantes del Municipio de Campamento.</p> <p>Objetivos Específicos:</p> <ul style="list-style-type: none"> <li>• Mejoramiento de viviendas en todo el municipio.</li> <li>• Construcción de viviendas</li> </ul>
<p>Justificación del Proyecto: La necesidad de construcción y mejoramiento de las viviendas en el municipio de Campamento se basa en estudios como el SINIMUN y el Censo Nacional de Población y Vivienda que indican lo siguiente ambos realizados en el 2001:</p> <ul style="list-style-type: none"> <li>• Las condiciones de las viviendas son malas.</li> <li>• En el 2001 se registraron un total de 301 viviendas con hacinamiento, esto debido a los bajos ingresos de las familias que construyen las viviendas solo con la idea de contar con un techo.</li> </ul> <p>Aunado a esto la población sigue en aumento por lo que la tendencia es a aumentar los indicadores anteriores y por ende la pobreza, por lo cual es necesario desarrollar un plan de mejoramiento y construcción de viviendas en el municipio.</p> <p>Periodo de Ejecución / Duración: A partir de Febrero del 2010 y según el plazo propuesto en las propuestas de este Plan de Desarrollo.</p>
Municipio Beneficiado y Localización Geográfica: Municipio de Campamento, Departamento de Olancho.
Beneficiarios Directos: Los residentes viviendas deterioradas de todo el municipio.
Costo Total: Lps. 5,000,000 en mejoramiento y construcción
Posibles Instancias de Financiamiento: Municipalidad, fondos de la ERP., SOPTRAVI, ONG.
Responsable del Proyecto: Municipalidad de Campamento, Patronatos de las comunidades, Barrios y Colonias.

**PRESUPUESTO**

Tipo de proyecto	Comunidad	Monto
Mejoramiento de Viviendas (Techos, Paredes y Pisos)	El Barro, La Esperanza, El Cacao, Piedras Amarillas, Hijuelos, Zapotes, Monte Galán, La Canalosa, Carrizales, El Salto. España Abajo, La	3,000,000.00
Construcción de Viviendas	Lima, La Canalosa	2,000.000.00
<b>Total</b>		<b>L.5,000,000.00</b>

## 11.8 Perfiles de Saneamiento Basico

PERFIL DE PROYECTO SANEAMIENTO BASICO
<b>INFORMACIÓN GENERAL</b>
<p><b>Objetivos del Proyecto:</b>            Construcción y Mejoramiento del Sistema de Saneamiento Básico en el Municipio de Campamento, Departamento de Olancho.</p> <p><b>Objetivos Específicos:</b></p> <ul style="list-style-type: none"> <li>• Construir 500 letrinas.</li> <li>• Mejoramiento y ampliación de relleno Sanitario</li> <li>• Construcción de 200 pilas de abastecimiento.</li> </ul> <p><b>Justificación del Proyecto:</b>            A falta de sistemas de recolección y deposición de desechos sólido y aguas residuales en todas las comunidades del municipio de Campamento predomina la contaminación en las principales calles y áreas verdes.            Los esfuerzos de las autoridades de salud con sus campañas de limpieza y de eliminación de focos de contaminación son muy débiles por la falta de un programa coordinado entre Salud-educación-municipalidad.            La ausencia de estos sistemas favorece el desarrollo de epidemias que afectan la población, especialmente la población infantil.            Periodo de Ejecución / Duración: Febrero 2010– Diciembre del 2020</p>
<p><b>Municipio Beneficiado y Localización Geográfica:</b> Municipio de Campamento, Departamento de Olancho.</p>
<p><b>Beneficiarios Directos:</b> Aproximadamente 2,500 familias.</p>
<p><b>Costo Total:</b> Lps. 4,050,000.00</p>
<p><b>Posibles Instancias de Financiamiento:</b> FHIS, Organismos Internacionales, ONG, Municipalidad.</p> <p><b>Responsable del Proyecto:</b> Municipalidad de Campamento, Patronatos, juntas de agua y miembros de las comunidades.</p>

**PRESUPUESTO**

Tipo de proyecto	Comunidad	Monto
Construcción de 300 pilas de abastecimiento	Chachaguata, Cabeceras de Almendarez, Morán.	1,200,000.00
Construcción de Letrinas 500 Letrinas	Cabecera de Almendarez, Buena Vista, Piedras de Afilas, La Ceibita.	1,850,000.00
Mejoramiento y ampliación de Relleno Sanitario	Casco Urbano	1,000,000.00
Total		L.4,050,000.00



## 11.9 Perfiles de Sistemas de Agua Potable

PERFIL DE PROYECTO MEJORAMIENTO Y AMPLIACIÓN DEL SISTEMA DE AGUA POTABLE
<b>INFORMACIÓN GENERAL</b>
<p><b>Objetivos del Proyecto:</b> Mejorar el suministro del Agua Potable a la población del Municipio de Campamento.</p> <p><b>Objetivos Específicos:</b></p> <ul style="list-style-type: none"> <li>• Mejoramiento de tres proyectos de agua potable</li> <li>• Construcción proyecto de agua de seis comunidades</li> </ul> <p><b>Justificación del Proyecto:</b> El Agua Potable es una de las necesidades primordiales de los habitantes del municipio, ya que muchas comunidades carecen de este líquido. Y en muchos otras no tiene el apropiado tratamiento o sus fuentes son contaminadas por diversos factores, como el ganado. Lo anterior obliga a los pobladores a captar directamente de quebradas o ríos, este líquido. Otro problema, es que con el crecimiento poblacional, que tienen las comunidades, las fuentes u obras de almacenamiento ya no se dan abasto. En algunas aldeas el almacenamiento del agua es insuficiente aunque la fuente sea capaz de suplir a toda la comunidad pero la carencia de tanques adecuados limita el uso del agua de los pobladores. Periodo de Ejecución / Duración: (Febrero 2010 – Diciembre 2020).</p>
<p><b>Municipio Beneficiado y Localización Geográfica:</b> Municipio de Campamento, Olancho.</p> <p><b>Beneficiarios Directos:</b> Aproximadamente población de 9 comunidades, 5,000 pobladores</p> <p><b>Costo Total:</b> Lps.3,500,000.00</p>
<p><b>Instancia de Financiamiento:</b> FHIS, Cooperación Española, CARE, etc.</p>
<p><b>Responsable del Proyecto:</b> Municipalidad de Campamento, Patronato de las Comunidades</p>
<b>DESCRIPCIÓN DEL PROYECTO</b>
<p>Este proyecto busca proveer agua potable a las comunidades del Municipio que no tienen, y mejorar la calidad del servicio de las que ya cuentan, así mismo se busca el saneamiento de las fuentes de agua para mejorar la calidad y cantidad de agua para consumo. También busca que existan Tanques de almacenamiento con suficiente capacidad para suplir la demanda presente y futura de la población</p>

de las comunidades.		
<b>COMPONENTES DEL PROYECTO</b>		
<ul style="list-style-type: none"> <li>• Construcción de sistemas de agua potable</li> <li>• Ampliación de sistemas de abastecimiento de agua</li> <li>• Mejoramiento del sistema de agua potable (construcción de tanque de almacenamiento, reparación, cambio de línea de conducción)</li> </ul>		
<b>METODOLOGÍA DE IMPLEMENTACIÓN</b>		
<ul style="list-style-type: none"> <li>• Realización de asamblea comunitaria por el patronato, para informar a la población los fines perseguidos con el proyecto</li> <li>• Identificación de compromisos y aporte comunitario y municipal</li> <li>• Firma de Convenios</li> <li>• Ejecución de Actividades</li> </ul>		
<b>RESULTADOS ESPERADOS</b>		
<ul style="list-style-type: none"> <li>• Sistema de agua potable construido, para abastecer la demanda de la población</li> <li>• Fortalecimiento de las juntas de agua</li> <li>• Población con acceso a un mejor sistema de abastecimiento de agua potable.</li> <li>• Disminuir la incidencia de enfermedades de origen hídrico.</li> </ul>		
<b>EVALUACIÓN Y SOSTENIBILIDAD DEL PROYECTO</b>		
<ul style="list-style-type: none"> <li>• Capacitación constante a los miembros de la junta de agua</li> <li>• Reducir el porcentaje de morosos en cuanto al pago por el servicio de agua brindado.</li> </ul>		
<b>PRESUPUESTO</b>		
<b>Tipo de proyecto</b>	<b>Comunidad</b>	<b>Monto</b>
Mejoramiento de 3 proyectos de agua	Linderos, Nueva Colonia y Buena Vista	500,000.00
Construcción de 6 proyectos de agua potable	Piedras Amarillas, Los Zapotes, Rio Blanco, Carrizales, Mágüeles y Puente de Guayape	3,000,000.00
Total		L.3,500,000.00

## 11.10 Perfiles de Sistema de Energía Eléctrica

PERFIL DE PROYECTO MEJORAMIENTO Y MANTENIMIENTO DEL SISTEMA DE ENERGÍA ELÉCTRICA
INFORMACIÓN GENERAL
<p>Objetivos del Proyecto: Mejorar la Red Eléctrica del Municipio De Campamento</p> <p>Objetivos Específicos:</p> <ul style="list-style-type: none"><li>▪ Construcción de tres Sistemas Eléctricos en las Comunidades del Municipio de Campamento.</li><li>▪ Mantenimiento habitual del sistema de energía eléctrica del Municipio de Campamento.</li></ul>
<p>Justificación del Proyecto: El municipio de Campamento cuenta con muchas comunidades que carecen de energía eléctrica. Según lo expresado por las autoridades municipales solo en un 55 % es la cobertura de electrificación. En otras comunidades que cuenta con el servicio presentan problemas por la baja capacidad del mismo, y sumado a eso el crecimiento habitacional demanda cada día más este servicio, es por esta razón que muchos barrios o colonias de las aldeas carecen de la energía eléctrica y necesitan extensiones de la red. Además la instalación de alumbrado público es importante para la seguridad de los pobladores.</p>
Periodo de Ejecución / Duración: Febrero 2010 – Diciembre 2020
Municipio Beneficiado y Localización Geográfica: Municipio de Campamento, Olancho
Beneficiarios Directos: Aproximadamente 625 hogares.
Costo Total: Lps. 18,500,000.00 más estudios posteriores
Posibles Fuentes de Financiamiento: ENEE, Municipalidad, BID, BM
Responsable del Proyecto: Municipalidad de Campamento, Patronatos de las comunidades.
DESCRIPCIÓN DEL PROYECTO
La energía eléctrica representa hoy en día una importante necesidad a satisfacer, esa es la meta de este proyecto; lograr que las comunidades gocen de un mejor estilo de vida y seguridad al contar con este bien, ya que habrá las posibilidades para un mayor desarrollo.

También se incorpora al proyecto el mejoramiento del sistema actual tanto de energía como el de alumbrado público.

#### COMPONENTES DEL PROYECTO

- Construcción y ampliación de sistemas de energía eléctrica
- Construcción y mejoramiento del alumbrado público
- Revisión y mejoramiento del sistema de energía

#### METODOLOGIA DE IMPLEMENTACION

- Gestión
- Elaboración del estudio
- Desarrollo del Proyecto

#### RESULTADOS ESPERADOS

- Construir el sistema eléctrico en cada una de las comunidades a potenciadas del municipio de Campamento.
- Ampliar el Sistema Eléctrico en el casco urbano del Municipio Campamento
- Mantenimiento y operación del sistema de energía eléctrica del Municipio de Campamento.

#### EVALUACIÓN Y SOSTENIBILIDAD DEL PROYECTO

- Monitoreo de avances de gestión del proyecto de mejoramiento y mantenimiento de servicio de energía eléctrica en el Municipio de Campamento, Olancho.
- Monitoreo de actividades
- El monitoreo contempla indicadores de la gestión técnica, financiera y socio ambiental.

#### PRESUPUESTO

Tipo de proyecto	Comunidad	Monto
Electrificación Rural de 150 Familias	Carrizales, Los Zapotes	4,500,000.00
Electrificación Rural Majastre , El Laurel , La cruz, La colonia , 175 familias	Majastre, El Laurel, La Cruz, La colonia	5,000,000.00
Electrificación Rural 200 Familias	La Manaca	9,000,000.00
Total		L18,500,000.00

## 11.11 Perfil de Proyecto de Catastro

PERFIL DE PROYECTO CATASTRO		
<b>INFORMACIÓN GENERAL</b>		
<p>Objetivos del Proyecto: Mejorar los impuestos tributarios a través de la implementación de .de catastro urbano y rural.</p> <p>Objetivos Específicos:</p> <ul style="list-style-type: none"> <li>• Fortalecer la oficina de catastro</li> <li>• Diagnostico y levantamiento de línea de base del municipio</li> <li>• Reglamentación de pago en plan de arbitrios.</li> </ul>		
<p>Justificación del Proyecto: A falta de sistemas de recolección de impuesto tributarios, las alcaldías no cuentan con fondos necesarios para inversión social, ya que no son autosostenibles por lo que hacen uso de las transferencias para el pago de recurso humano en la municipalidad, por lo que con la implementación de este proyecto se sabrá a cuanto le corresponde a cada persona por pago de impuesto de bienes y servicios.</p>		
Periodo de Ejecución / Duración: Febrero 2010– Febrero del 2020		
Municipio Beneficiado y Localización Geográfica: Municipio de Campamento, Departamento de Olancho.		
Beneficiarios Directos: Aproximadamente 20,000 personas.		
Costo Total: Lps. 3,000,000.00		
Posibles Instancias de Financiamiento: FHIS, Organismos Internacionales, ONG, Municipalidad.		
Responsable del Proyecto: Municipalidad de Campamento, Patronatos y miembros de las comunidades.		
PRESUPUESTO		
Tipo de proyecto	Comunidad	Monto
Proyecto de Fortalecimiento Catastro Urbano y Rural	Todo el Municipio	3,000,000.00
Total		L.3,000,000.00

11.12 Perfiles de Proyecto de Producción y Desarrollo Agropecuario

PERFIL DE PROYECTO ZONAS DE PRODUCCIÓN Y DESARROLLO AGRICOLA
1. INFORMACIÓN GENERAL
Nombre del Proyecto: Desarrollo de Proyectos de Producción y Desarrollo Agropecuario
Objetivos del Proyecto:  Incrementar la producción y productividad agrícola del municipio de Campamento, mediante la aplicación de programas de capacitación y asistencia técnica dirigida a los productores, mejorando la calidad y cantidad de sus productos permitiéndoles incrementar sus ingresos mejorar su inserción en el mercado competitivo.  Objetivo específico: <ul style="list-style-type: none"> <li>• Iniciar un proceso de capacitación para el manejo y administración de recursos económicos y mercadeo de productos agrícolas.</li> <li>• Implementar proyectos Asistencia Técnica para en Agropecuaria para las familias de bajos recursos.</li> <li>• Implementar un programa de seguridad alimentaria para el área rural.</li> <li>• Motivar y apoyar en proyecto Piscícola</li> <li>• Apoyo a los productores hortícolas</li> <li>• Apoyo a los productores de café</li> <li>• Apoyo al sector Caña</li> </ul> Justificación del Proyecto:
En el Municipio de Campamento en 80% de la población se dedica a las actividades agrícola, sin embargo predominan los monocultivo maíz y frijol y de subsistencia, las malas prácticas del sistema tradicional de cultivo ocasiona el deterioro de los suelos y la deforestación con la búsqueda de nuevas área para cultivar, por estas razones es necesario incluir un subproyecto de Forestaría Comunitaria para que los productores de ladera que se encuentran en todo el municipio, además se incluiría a la mujer en la fuerza laboral de aporte local. Periodo de Ejecución / Duración: Febrero 2010- Diciembre 2020
Comunidades Beneficiadas y Localización Geográfica: Comunidades de Todo el municipio.
Beneficiarios Directos: Aprox. 2000 habitantes.
Costo Total : Lps. 2,930,000
Posibles Instancia de Financiamiento: SAG, BM, BANADESA.

PERFIL DE PROYECTO ZONAS DE PRODUCCIÓN Y DESARROLLO AGRICOLA		
Responsable del Proyecto: Municipalidad de Campamento.		
2. DESCRIPCIÓN DEL PROYECTO		
Para fortalecer las capacidades organizativas, administrativas y de gestión se impartirán talleres, asistencia técnica durante y después de la ejecución del proyecto, de esta manera se logrará que las familias de cada comunidad se involucren en las actividades económicas y productivas de la zona.		
3. COMPONENTES DEL PROYECTO		
<ul style="list-style-type: none"> <li>•Fortalecer las capacidades</li> <li>•Incrementar la calidad y cantidad de la producción.</li> <li>•Incrementar los ingresos familiares.</li> <li>•Tener mejores estructuras organizativas.</li> </ul>		
4. METODOLOGÍA DE IMPLEMENTACIÓN		
<ul style="list-style-type: none"> <li>• Gestión</li> <li>• Capacitación</li> <li>• Desarrollo del proyecto</li> <li>• Seguimiento</li> </ul>		
5. RESULTADOS ESPERADOS		
<ul style="list-style-type: none"> <li>• Contar con el 100% de los productores de las aldeas capacitados.</li> <li>• Todas las familias participando en actividades productivas.</li> <li>• Grupos de mujeres organizados y operando.</li> <li>• Menos suelos degradados.</li> <li>• Mercados fijos</li> <li>• Ingresos económicos de las familias incrementados.</li> <li>• Municipio productivo.</li> </ul>		
6. EVALUACIÓN Y SOSTENIBILIDAD DEL PROYECTO		
<ul style="list-style-type: none"> <li>• Monitoreo de avances de gestión del proyecto</li> <li>• Monitoreo de ejecución de actividades.</li> </ul>		
PRESUPUESTO		
Tipo de proyecto	Comunidad	Monto
Organización y Consolidación al sector Cafetalero	Todo el Municipio	300,000.00
Asistencia Técnica y financiera Granos Básicos	Todo el Municipio	1,000,000.00

PERFIL DE PROYECTO ZONAS DE PRODUCCIÓN Y DESARROLLO AGRICOLA		
Implementación de un sistema de Riego Para la Producción de HortalizasLa Lima	500,000.00	
Todo el Proyecto de Formación a la Piscicultura Municipio	300,000.00	
Asistencia técnica y financiamiento a productores de HortalizasLa Lima	300,000.00	
Asistencia Técnica y Financiamiento al sector cañaMunicipio	500,000.00	
Proyecto de Fortalecimiento al sector ganaderomunicipio	300,000.00	
Total		L.2,930,000.00



## 11.13 Perfiles de Proyecto del Sector Ambiental

PERFIL DE PROYECTO DE SECTOR AMBIENTAL
INFORMACIÓN GENERAL
Nombre del Proyecto: Manejo Forestal, Microcuencas y Educación Ambiental
<p><b>Objetivo General del Proyecto</b> Promover el desarrollo integral de los recursos naturales del municipio de Campamento mediante la implementación de programas de desarrollo forestal y agroforestal y el manejo de microcuencas y educación ambiental, mejorando los ingresos de los pobladores y asegurando la calidad y cantidad del recurso agua a perpetuidad.</p> <p><b>Objetivos Específicos</b></p> <ul style="list-style-type: none"><li>▪ Elaborar y ejecutar Planes de Manejo del Bosque</li><li>▪ Elaborar y ejecutar planes de manejo de microcuencas</li><li>▪ Diseñar y ejecutar el subprograma de educación ambiental</li></ul>
<p><b>Justificación del Proyecto:</b> El Municipio de Campamento es en su mayoría de vocación forestal y la mayoría es pino seguido de mixto, además es necesario trabajar en el saneamiento de las microcuencas del municipio ya que según expresado por las juntas de agua todos tienen problemas de uso en la parte alta ya sea ganadería o agricultura, cabe mencionar que solamente existen una microcuencas declarada.</p> <p>Para contar con bosque productor, agua para consumo y biodiversidad es necesario implementar un manejo adecuado de los recursos naturales presentes en el municipio fomentando una adecuada educación ambiental.</p> <p><b>Descripción del Proyecto</b></p> <p>Las actividades a realizarse en el municipio contemplan la participación de los diferentes actores e instituciones de la siguiente manera. Para desarrollar el proyecto "Construcción de viveros forestales y ornamentales para reforestar las microcuencas, declaratoria de microcuencas del municipio, Implementación de sistemas agroforestales en comunidades, delimitación y demarcación de las microcuencas y un proceso de concienciación a la población será necesario recurrir a un plan que incluya:</p> <ul style="list-style-type: none"><li>• Se desarrollaran campañas de reforestación para recuperar áreas degradadas o de pobre regeneración, se beneficiara a quienes las realicen por medio de remuneración.</li><li>• Se elaborara un programa para el manejo de las plantaciones establecidas.</li><li>• La capacitación y asistencia técnica para alumnos, productores u otras organizaciones en las comunidades serán responsabilidad de un equipo técnico.</li><li>• El equipo técnico deberá tener una sede y transporte en alguna de las</li></ul>

## PERFIL DE PROYECTO DE SECTOR AMBIENTAL

comunidades beneficiadas según sea conveniente.

- Las actividades agroforestales incluyendo la conservación de suelos se aplicaran con el objeto de recuperar los suelos de parcelas agrícolas en laderas y frenar el avance de la frontera agrícola y ganadera hacia el bosque.
- Se elaborará el documento del plan de protección de cada microcuenca.
- El proyecto deberá contar con el apoyo de autoridades municipales, líderes de las comunidades y otras instituciones u organizaciones interesadas en el desarrollo de la zona y el manejo de los recursos naturales.
- Se realizará el proceso de declaratoria en siete microcuencas del municipio.

Periodo de Ejecución / Duración: A un período de 20 años

Municipio Beneficiado y Localización Geográfica: Municipio de Campamento, Departamento de Olancho.

Beneficiarios Directos: 20,529 habitantes aproximadamente.

Costo Total Aproximado: Lps. 3,600,000

Aporte Instancia de Financiamiento: ICF, Municipalidad de Campamento.

Responsable del Proyecto: ICF, Alcaldía Municipal de Campamento (UMA), Juntas de Agua, Patronatos, Instituciones educativas.

### PRESUPUESTO

Tipo de proyecto	Comunidad	Monto
Proceso de Declaratoria de 8 Microcuencas	Todo el Municipio	400,000.00
Proyecto de recuperación ambiental de Microcuencas.	Todo el Municipio	1,000,000.00
Proyecto de Foresteria comunitaria	Todo el Municipio	1,000,000.00
Proyecto de reforestación de áreas verdes y degradadas	Todo el Municipio	500,000.00
Proyecto de Ornato urbano	Casco Urbano	100,000.00
Proyecto educativo ambiental centros escolares	Todo el Municipio	400,000.00
Establecimiento de un vivero municipal	Campamento	200,000.00

PERFIL DE PROYECTO DE SECTOR AMBIENTAL

Total		L.3,600,000.00
-------	--	----------------

## 12. RECOMENDACIONES

- La figura del ente gestor, se propone que sea un Consejo Municipal de Ordenamiento y Desarrollo (CMOD) conformado por las autoridades Municipales y miembros de la sociedad civil.
- El CMOD deberá velar para el uso del Plan de Desarrollo Municipal con enfoque al OT, como una herramienta de planificación y priorización de proyectos, el cual deberá revisarse y actualizarse anualmente.
- El CMOD debe dar a conocer los recursos naturales, culturales, arqueológicos de las reservas, sus paisajes e importancia, tanto en el ámbito local, regional, nacional e internacional, promoviendo las áreas protegidas como destino ecoturístico.
- La Municipalidad y el CMOD deberán coordinar todas las acciones para la gestión y ejecución de proyectos priorizados por las comunidades.
- El Plan de Desarrollo Municipal con enfoque al OT debe integrar a las mujeres y hombres, en igualdad de condiciones, como elementos claves para alcanzar la sostenibilidad de los recursos naturales, para lograr la reducción de la pobreza y el mejoramiento de la calidad de vida.
- La Corporación Municipal deberá utilizar el PDM-OT como herramienta de planificación para el desarrollo del municipio y como base para formular los proyectos.
- La Corporación Municipal con recursos propios o a través de apoyo de proyectos u otras instituciones debe establecer una unidad de ordenamiento territorial, la cual se incorpore al organigrama municipal, con apoyo de la Comisión Municipal de Ordenamiento Territorial. Además, deberá vincularse con la unidad que establezca la gobernación departamental.
- La Municipalidad deberá motivar para la participación de los distintos actores del municipio y consensuar una estrategia no confrontativa de protección y aprovechamiento sostenible de los recursos naturales, debe evitar la inmigración las reservas, gestionar el financiamiento a corto y mediano plazo, para impulsar la reconversión productiva, los procesos de capacitación y la asistencia técnica.
- El PDM-OT deberá actualizarse por lo menos cada dos años para revisar cada uno de los proyectos realizados, así como incluir nuevos priorizados por las comunidades.

# ANEXOS

ANEXO 1. Proyección de la Población

Comunidad	AÑO					
	2001	2010	2015	2020	2025	2030
Campamento	6,094	8,458	10,148	12,176	14,608	17,527
El Barro	595	828	994	1,192	1,430	1,716
El Carrizal	157	219	262	315	377	453
El Nance	1,659	2,309	2,770	3,324	3,988	4,784
La Libertad	593	825	990	1,188	1,425	1,710
La Lima	1,059	1,474	1,768	2,122	2,545	3,054
La Manaca	919	1,279	1,535	1,841	2,209	2,650
Los Cortés	276	384	461	553	663	796
Morán	1,329	1,850	2,219	2,662	3,194	3,833
Quebrada Grande						
TOTAL						
	2,093	2,913	3,495	4,193	5,031	6,036
	14,774	20,539	24,642	29,565	35,472	42,558

## ANEXO 2. Memoria Fotográfica











### ANEXO 3. Listado de Cooperantes de Proyectos en Honduras

#### BILATERALES

##### EMBAJADA DE ALEMANIA

Embajador: SR. PAUL ALBERT RESH  
Primer Secretario: SR. MICHAEL ZINN  
Teléfono: 232-31-61, 31-62  
Fax: 239-90-18

##### EMBAJADA DE ARGENTINA

Embajador: SR. ALFREDO WALDO FORTI  
Primer Secretario: SR. MARIANO ZARAZAGA  
Teléfono: 232-33-76, 232-32-74  
Fax: 231-03-76

##### EMBAJADA DE BRASIL

Embajador: SR. JOSE ROBERTO DE ALMEIDA PINTO  
Ministro Consejero: SR. FRANCISCO CATUNDA RESENDE  
Teléfono: 221-44-32, 221-07-05  
Fax: 236-58-73

##### EMBAJADA DE CANADA (Costa Rica)

Embajador: SR. MARIO LAGÜE  
Fax: (506) 242-44-10

##### CONSULADO DE CANADA

Primer Secretario (Cooperación) y  
Cónsul de Canadá: SR. REID SIRRS  
Teléfono: 232-45-51  
Fax: 232-87-67

##### EMBAJADA DE COLOMBIA

Embajador: MIGUEL CAMILO RUIZ BLANCO  
Primer Sec. y Enc. Asuntos Consulares: SR. JOSE ROBERTO GIRALDO  
Teléfono: 239-97-09, 232-51-31  
Fax: 239-93-24

##### EMBAJADA DE CHILE

Embajadora: SRA. MARIA SILVIA CORREA MARIN  
Primer Secretario y Cónsul: SR. HECTOR FAUNDEZ  
Teléfono: 235-61-83  
Fax: 235-61-83

##### EMBAJADA DE COREA (Guatemala)

(KOIKA Cooperación Coreana)  
Embajador: SR. YOUNG-HE E HAHN

Teléfono: (502) 2334-54-80, 2334-55-09  
Fax: (502) 2334-54-81

EMBAJADA DE ESPAÑA

Embajador: SR. AGUSTIN NUÑEZ MARTINEZ  
Consejero: SR. PABLO BARBARÁ  
Teléfono: 236-65-89, 236-68-75  
Fax: 236-86-82

EMBAJADA DE ESTADOS UNIDOS DE NORTE AMERICA

Embajador: SR. CHARLES R. FORD  
Ministro Consejero:  
Teléfono: 236-93-20, 236-51-14  
Fax: 236-90-37

EMBAJADA DE FINLANDIA (Nicaragua)

Embajadora: SRA. INGER HIRVELA LOPEZ  
Teléfono: (505) 266-79-47, 266-34-15  
Fax: (505) 266-34-16

EMBAJADA DE FRANCIA

Embajador: SR. FREDERIC BASAGUREN  
Primer Secretario: SR. PHILIPPE MOREL  
Teléfono: 236-68-00  
Fax: 236-80-51

EMBAJADA DE HOLANDA (Costa Rica)

Embajador: SR. WIM WESSELS  
Teléfono: (506) 296-1490  
Fax: (506) 296-2933

CONSULADO HOLANDA

Cónsul: SR. F. A. H. KLUCK  
Teléfono: 235-80-90, 239-05-25  
Fax: 239-05-26

EMBAJADA DE LA INDIA (Panamá)

Embajadora: SRA. PRIMROSE R. SHARMA  
Teléfono: (507) 269-27-92, 264-24-16  
Teléfono: (507) 264-24-16

EMBAJADA DE ISRAEL (Guatemala)

Embajador: SR. YAACOV PARAN  
Teléfono: (502) 2363-56-65, 2363-33-32  
Fax: (502) 2333-69-50

EMBAJADA DE ITALIA

Embajador: SR. MARIO FUGAZZOLA

Teléfono: 236-68-10, 236-63-91, 236-80-27  
Fax: 236-56-59

EMBAJADA DEL JAPON

Embajador: SR. TAKASHI KOEZUKA  
Primer Secretario: SR. SATOSHI UEMATSU  
Consejero: SR. HAJIME NAGANUMA  
Teléfono: 236-68-28, 236-68-29  
Fax: 221-05-90

EMBAJADA DE MEXICO

Embajador: SR. IGNACIO GUTIERREZ PITTA  
Ministro: SR. DAVID PAREDES  
Teléfono: 232-16-70, 235-87-12  
Fax: 232-47-19

EMBAJADA DE NORUEGA (Guatemala)

Embajador: SR. ROLF O. BERG  
Teléfono: (502) 2366-59-08  
Fax: (502) 2236-59-28, 2332-9296/97

CONSULADO DE NORUEGA

Cónsul: SR. SIMON A. KAFIE  
Teléfono: 236-56-65  
Fax: 236-89-04

EMBAJADA DE PERU

Embajador: SR. GUSTAVO ANTONIO OTERO ZAPATA  
Tercer Secretario: SR. CESAR RAMON SALINAS  
Teléfono: 221-06-04, 221-05-96  
Fax: 236-60-70

EMBAJADA REINO UNIDO DE GRAN BRETAÑA (Guatemala)

Embajador: SR. RICHARD LAVERS  
Teléfono: (502) 2367-54-25, 2367-54-29  
Fax: (502) 2367-54-30

EMBAJADA REPUBLICA DE CHINA

Embajador: SR. YOU TIEN-DER  
Consejero: SR. STEPHEN SHENG  
Teléfono: 239-30-62, 239-58-37  
Fax: 235-56-62

EMBAJADA DE SUECIA (Guatemala)

Embajadora: SRA. EIVOR HALKJAER  
Teléfono: (502) 2233-65-36  
Fax: (502) 2333-76-07

EMBAJADA DE SUIZA (Guatemala)  
Embajador:SR. URS STEMMLER  
Teléfono:(502) 2231-37-25, 2334-07-43  
Fax:(502) 2367-58-11

GTZ  
Directora: SRA. CHRISTEL WELLER MOLONGUA  
Teléfono: 235-52-51  
Fax: 235-52-53

AGENCIA BRASILEÑA DE COOPERACION HORIZONTAL (ABC)  
Director General:SR. LAURO BARBOSA DA SILVA MOREIRA  
Teléfono:(00561) 4116881, 4116879  
Fax:(00561) 4116894

AGENCIA CANADIENSE PARA EL DESARROLLO INTERNACIONAL (ACDI)

Coordinador General: SR. CAMILE POMERLEAU  
Dirección: Colonia Matamoros  
Teléfono: 221-50-45, 221-50-59  
Fax: 221-50-43

AGENCIA DE COOPERACION INTERNACIONAL DE CHILE (AGCI) (Santiago, Chile)  
Director:SR. MARCELO ROZAS LOPEZ  
Teléfono:(56-2) 399 09 00  
Fax:(56-2) 399 09 92

AGENCIA COLOMBIANA DE COOPERACION (ACCI) (Bogotá, Colombia)  
Director:SR. GERMAN BULA ESCOBAR  
Teléfono:(57-1) 334 04 07, 334-08-05  
Fax:(57-1) 341-96-72

AGENCIA ESPAÑOLA DE COOPERACION INTERNACIONAL (AECI)  
Coordinador General:SR. MIGUEL GONZALEZ GULLON  
Teléfono:235-89-69, 231-02-37, 232-20-19  
Fax:232-24-59

AGENCIA DE LOS ESTADOS UNIDOS PARA EL DESARROLLO INTERNACIONAL  
(USAID)  
Director:SR. PAUL TUEBNER  
Teléfono:236-93-20  
Fax:236-95-58

SERVICIO HOLANDES DE COOPERACION (SNV DE HONDURAS)  
Director:SR. MARINUS VAN DER POEL  
Teléfono:236-92-33, 236-55-97  
Fax:236-57-13

AGENCIA DE COOPERACION INTERNACIONAL DEL JAPON (JICA)

Director: LIC. TATSUO SUZUKI  
Teléfono: 232-67-27, 232-67-37  
Fax: 231-10-34

AGENCIA PERUANA DE COOPERACION INTERNACIONAL (APCI) (Lima, Perú)  
Director Ejecutivo: SR. JUAN VELIT GRANDA  
Teléfono: (51-1) 242-80-05  
Fax: (51-1) 242-49-26

(EMB. SUECIA) SECCION PARA LA COOPERACION CON HONDURAS (ASDI)  
Consejera: SRA. INA ERIKSSON  
Teléfono: 221-13-76, 221-09-51  
Fax: 221-35-33

COOPERACION SUIZA PARA EL DESARROLLO (COSUDE)  
Director Residente Adjunto: SR. FELIX FELLMANN  
Teléfono: 238-03-07, 238-18-21, 238-15-89  
Fax: 238-92-65

## MULTILATERALES

BANCO CENTROAMERICANO DE INTEGRACION ECONOMICA (BCIE)  
Presidente: SR. HARRY BRAUTIGAM  
Teléfono: 240-22-22, 240-22-43  
Fax: 240-21-01

BANCO INTERAMERICANO DE DESARROLLO (BID)

Representante: SR. ANDRES MARCHANT  
Teléfono: 232-48-38  
Fax: 239-79-53

BANCO MUNDIAL

Representante: SR. ADRIAN FOZZARD  
Teléfono: 239-45-51 al 53  
Fax: 239-45-55

FONDO DE POBLACION DE LAS NACIONES UNIDAS (FNUAP)

Representante: SRA. ALANNA ARMITAGE  
Teléfono: 239-02-13, 220-11-01/02  
Fax: 239-02-10

FONDO MONETARIO INTERNACIONAL (FMI)

Representante: SR. HUNTER MONROE  
Teléfono: 220-43-30, 220-43-32, 237-13-14  
Fax: 237-32-30

ORGANIZACION DE ESTADOS IBEROAMERICANOS PARA LA EDUCACION LA  
CIENCIA Y LA CULTURA (OEI)  
Directora:SRA. DOLLY MORUJA  
Teléfono:236-79-73  
Fax:236-82-46

ORGANIZACIÓN DE ESTADOS AMERICANOS (OEA)  
Director:SR. JOSE FELIX PALMA  
Teléfono:236-89-14, 236-63-96, 236-59-70  
Fax:236-89-14

PROG. DE LAS NACIONES UNIDAS PARA LA AGRICULTURA Y LA ALIMENTACION  
(FAO)  
Representante:SR. COMPTON L. PAUL  
Teléfono:236-73-21, 236-54-28  
Fax:236-71-24

UNESCO (Costa Rica)  
DR. ARVELIO GARCIA  
Teléfono: (506) 258-76-25

ORGANISMO INTERNACIONAL DE ENERGIA ATOMICA (OIEA) (Viena, Austria)  
Directora General Adjunta:SRA. ANA MARIA CETTO  
Teléfono:(+43 1) 2600  
Fax:(+43 1) 26007

UNICEF  
Representante: SR. SERGIO GUIMARAES  
Teléfono: 232-48-07, 220-10-14, 231-16-12  
Fax: 232-58-84  
OPS/OMS EN HONDURAS  
Representante: DR. JOSE FIUSA LIMA  
Teléfono: 221-60-91, 221-60-93  
Fax: 221-61-03

PROGRAMA DE LAS NACIONES UNIDAS PARA EL DESARROLLO (PNUD)  
Representante:SRA. KIM BOLDUC  
Teléfono:239-71-34  
Fax:239-70-84

PROGRAMA MUNDIAL DE ALIMENTOS (PMA)  
Representante:SR. WILLEM VAN MILINK-PAZ  
Teléfono:232-03-24, 232-37-65  
Fax:232-61-46

UNION EUROPEA  
Embajadora, Jefa Delegación  
de la Comisión Europea en  
Nicaragua: SRA. FRANCESCA MOSCA



Teléfono: (505) 270-44-99  
Fax: (505) 270-44-84

OFICINA TECNICA DE ENLACE CE EN HONDURAS  
Coordinador: SR. JUAN ZARATIEGUI  
Teléfono: 239-10-42, 239-99-92

#### ORGANIZACIONES NO GUBERNAMENTALES

ADRA  
Director: SR. WALTER BRITTON  
Teléfono: 239-95-37, 239-96-08  
Fax: 235-48-46

ALDEA GLOBAL  
Director: SR. CHESTER THOMAS  
Teléfono: 239-29-23, 239-83-22, 239-92-87  
Fax: 232-65-11

AYUDA EN ACCION  
Director: DR. ERNESTO MAGAÑA ALCOCER  
Teléfono: 232-07-23

CATHOLIC RELIEF SERVICES (CRS)  
Representante: SR. JOHN PETER BYRNE  
Teléfono: 221-44-45, 221-44-46  
Fax: 221-44-45

CARE  
Directora Nacional de Programas: SRA. MARY PATRICIA AHERN  
Teléfono: 239-44-25, 239-42-83  
Fax: 232-09-13

DIAKONIA  
Representante Nacional: SRA. FRANCIS ARAICA  
Teléfono: 232-17-97, 235-70-00  
Fax: 232-17-97

FONDO GLOBAL  
Coordinadora: LIC. GISSELA CAMORIANO

MEDICOS SIN FRONTERA  
Representante en Honduras: DR. ANTONIO GIRONA VIDAL  
Teléfono: 239-17-56, 221-47-84

OXFAM INTERNACIONAL  
Directora: SRA. SONIA CANO NARVAEZ

Teléfono: 232-35-30

PLAN INTERNACIONAL

Director: SR. GONZALO DELGADO  
Teléfono: 239-98-16, 239-98-17  
Fax: 235-57-70

SAVE THE CHILDREN

Director: SR. MARIANO PLANELLS  
Teléfono: 231-09-58  
Fax: 232-58-69

VISION MUNDIAL

Directora Nacional: LIC. MILAGRO DE CASTRO  
Teléfono: 236-70-24, 236-70-28  
Fax: 236-98-05

SECRETARIAS DE ESTADO

SECRETARIA DE AGRICULTURA Y GANADERIA

Ministro:  
Teléfono:239-83-94, 231-19-21  
Fax:232-53-75  
Viceministro Agricultura:  
Viceministro de Ganadería:  
Teléfono:232-88-51, 239-88-17

SECRETARIA DE CULTURA, ARTES Y DEPORTES

Ministro:  
Viceministra:  
Teléfono:236-96-43  
Fax:236-95-32

SECRETARIA DE DEFENSA

Ministro:  
Viceministro:  
Teléfono:238-24-37, 238-34-27  
Fax:238-33-93

SECRETARIA DE EDUCACION

Ministro:  
Teléfono:222-85-71, 222-07-00  
Fax:222-85-71

VM Servicios Educativos:  
VM Administrativo y Financiero:

#### SECRETARIA DE FINANZAS

Ministro:  
Teléfono:222-87-01  
Fax:238-23-09  
VM de Inversiones Públicas:  
VM Finanzas y Presupuesto:

#### MINISTERIO PÚBLICO

Fiscal General:  
Fiscal Adjunto:  
Teléfono: 221-30-99  
Fax: 221-56-67

#### SECRETARIA DE GOBERNACION Y JUSTICIA

Ministro:  
Teléfono:232-07-96, 232-62-87  
Fax:232-02-26  
Viceministro de Justicia:  
Viceministra de Gobernación:

#### SECRETARIA DE INDUSTRIA Y COMERCIO

Ministra:  
Teléfono:235-40-89, 239-36-99, 236-50-62  
Fax:235-36-86  
Viceministro Comercio Exterior:

#### SECRETARIA DE OBRAS PÚBLICAS, TRANSPORTE Y VIVIENDA

Ministro:  
Teléfono:225-09-94  
Fax:225-22-27  
Viceministro O. P. y Vivienda:  
Teléfono:225-19-93  
Fax:225-22-23  
Viceministro de Transporte:  
Teléfono:225-37-68

#### SECRETARIA DE RECURSOS NATURALES Y AMBIENTE

Ministra:  
Teléfono:235-78-33  
Fax:232-62-50  
Viceministro de Ambiente:  
Viceministro de Energía:

SECRETARIA DE RELACIONES EXTERIORES

Ministro:

Teléfono:234-49-21 al 23

Fax:234-14-84

Viceministro:

SECRETARIA DE SALUD

Ministro:

Teléfono: 222-85-18

Fax: 222-57-77, 222-52-26

Viceministro:

Teléfono: 222-57-71

Viceministro Riesgos Pob.

Teléfono: 222- 24-02

SECRETARIA DE SEGURIDAD

Ministro:

Teléfono:220-55-47, 220-17-56

Fax:220-43-52

Viceministro:

SECRETARIA DE TRABAJO Y SEGURIDAD SOCIAL

Ministro:

Viceministro:

Teléfono:235-34-55

Fax:235-34-55

SECRETARIA DE TURISMO

Ministro:

Teléfono:222-40-02, 222-21-24

Fax:238-21-02

Viceministro:

SECRETARIA TECNICA Y DE COOPERACION INTERNACIONAL (SETCO)

Ministra:

Teléfono:239-52-69

Fax:239-52-77

## OFICINAS DESCENTRALIZADAS

ICF

Gerente General:

Teléfono: 223-88-10, 223-26-53

Fax: 223-33-48

BANCO CENTRAL DE HONDURAS

Presidenta:

Teléfono:237-16-68

Fax:237-62-61

Planta Telefónica:237-22-70 al 79

BANCO NACIONAL DE DESARROLLO AGRICOLA (BANADESA)

Presidente:

Teléfono:237-85-05

Fax:237-30-93

EMPRESA NACIONAL DE ENERGIA ELECTRICA (ENEE)

Gerente General:

Teléfono:238-08-09

Fax:237-84-73

FONDO HONDUREÑO DE INVERSION SOCIAL (FHIS)

Ministro-Director:

Teléfono:233-17-30, 234-52-31

Fax:234-52-55

HONDUTEL

Gerente:

Teléfono: 221-04-23, 221-04-11

Fax:

INSTITUTO HONDUREÑO DE SEGURIDAD SOCIAL (IHSS)

Directora:

Teléfono:222-84-12

Fax:237-80-32

INSTITUTO NACIONAL DE FORMACION PROFESIONAL (INFOP)

Director:

Teléfono:230-20-88, 230-24-33

Fax:230-06-79

INJUPEMP

Director Ejecutivo:

Teléfono: 232-01-81

Fax: 232-01-99

INSTITUTO HONDUREÑO DE LA NIÑEZ Y LA FAMILIA (IHNFA)

Coordinador Comisión Interventora:

Teléfono: 235-77-54, 235-35-98

Fax: 232-54-42

INSTITUTO NACIONAL DE LA MUJER (INAM)

Ministra:

Teléfono: 221-36-37, 221-48-26, 221-48-32

Fax: 221-48-27

INSTITUTO NACIONAL AGRARIO

Ministro Director:

Teléfono: 232-17-39, 232-48-93

Fax: 239-73-98

PROGRAMA DE ASIGNACION FAMILIAR (PRAF)

Directora Ejecutiva:

Teléfono: 239-69-69, 239-49-55, 239-61-61

Fax: 239-59-76, 239-49-65

PATRONATO NACIONAL DE LA INFANCIA (PANI)

Directora:

Teléfono: 236-89-72

Fax: 236-72-24

PROCURADURIA GENERAL DE LA REPUBLICA

Procurador:

Teléfono: 235-60-54, 235-60-82, 235-60-95

Fax: 239-69-34

Sub-Procurador:

SERVICIO AUTONOMO NACIONAL DE ACUEDUCTOS Y ALCANTARILLADOS  
(SANAA)

Gerente:

Teléfono: 237-85-51, 237-85-22

Fax: 237-85-52



*Elizabeth Nolasco  
Secretaria Municipal*