



PLAN DE DESARROLLO MUNICIPAL Con enfoque de Ordenamiento Territorial (PDM-OT) 2020- 2024



Elaborado por el Municipio de San Lorenzo, Valle

Con el Apoyo:

Logístico: Mancomunidad de Municipios del Sur (NASMAR)

Técnico: Secretaría de Gobernación, Justicia y Descentralización (SGJD)/ Proyecto FOCALIII / Agencia Técnica para el Desarrollo del Japón (JICA)

Técnico financiero: Asociación de Municipios de Honduras (AMHON) / Agencia Española de Desarrollo de Cooperación Internacional (AECID)



開発298



Plan de Desarrollo Municipal- OT

SAN LORENZO, VALLE FEBRERO DE 2020



PLAN DE DESARROLLO MUNICIPAL Con enfoque de Ordenamiento Territorial (PDM-OT)

Construido en el marco de la normativa vigente, competencia delegada a la Secretaría de Gobernación, Justicia y Descentralización (SGJD); a través de la Dirección de Planificación y Gobernabilidad Local. Normativa validada por el Proyecto FOCAL con la asistencia técnico -logística de la Agencia Japonesa de Cooperación Internacional (JICA) por sus siglas en inglés. Con la colaboración de la Asociación de Municipios de Honduras (AMHON) a través del Proyecto Fortalecimiento de la Estrategia de Gestión Descentralizada en Municipios y Mancomunidades con enfoque de Género (PFGD), financiado la Alcaldía Municipal de San Lorenzo (AMSANLO) y por la Agencia Española de Cooperación Internacional para el Desarrollo (AECID) y la veeduría de la Mancomunidad de Nasmar.



Plan de Desarrollo Municipal- OT

Municipalidad de San Lorenzo, Valle

Créditos

Autoría:

Elmer Elenilson Ortez

Alcalde Municipal San Lorenzo, Valle

Edición:

Secretaría de Gobernación, Justicia y Descentralización

Facilitación:

Enoc García

Samuel Madrid

Especialistas en Planificación Municipal

FOCAL III /SGDJ

Víctor Rápalo

Consultor AMHON- PFGD

Margen Barahona

Técnico Facilitador NASMAR

Laura Sofía Paredes

Técnico Municipal

Facilitadores

Bianca Corea

Diana Velásquez

Fernando Rivera

José Mauricio Fúnez

Obed Carranza

Apoyo, Supervisión y Seguimiento:

Wilson Geovanny Núñez Moran

Asesor en Gestión Municipal AMSANLO.

Primera edición: Diciembre, 2019

Este documento ha sido elaborado por el municipio de San Lorenzo, Valle. Los conceptos y opiniones expresadas por el autor no necesariamente reflejan la política y filosofía institucional de los patrocinadores y editores. Se autoriza la reproducción total o parcial de este documento siempre y cuando se cite su fuente



Plan de Desarrollo Municipal- OT

Agradecimientos

La Corporación Municipal de San Lorenzo, Valle brinda su agradecimiento primeramente a Dios por habernos permitido lograr la interacción y el empoderamiento de la sociedad civil en la elaboración del Plan de Desarrollo Municipal (PDM), a los Líderes Comunitarios (Voluntarios) por el apoyo, esfuerzo y dinamismo y tiempo dedicado durante el proceso de levantamiento de la información, así como los aportes técnicos del equipo de profesionales facilitadores que supervisaron el proceso FOCAL III.

Finalmente, hacemos extensivo el reconocimiento a las instituciones que de una u otra forma apoyaron logística, técnica y financieramente el proceso en sus diferentes etapas, reconocemos que sin su acompañamiento este Plan no sería una realidad, gracias a la Mancomunidad de Municipios del Sur (NASMAR) a la Secretaría de Gobernación, Justicia y Descentralización (SGJD)/ Proyecto FOCALIII / Agencia Técnica para el Desarrollo del Japón (JICA); y , a la Asociación de Municipios de Honduras (AMHON) /Agencia Española de Desarrollo de Cooperación Internacional (AECID).

¹ Este documento ha sido elaborado por el municipio de San Lorenzo, Valle. Los conceptos y opiniones expresadas por el autor no necesariamente reflejan la política y filosofía institucional de los patrocinadores y editores. Se autoriza la reproducción total o parcial de este documento siempre y cuando se cite su fuente.



Plan de Desarrollo Municipal- OT

Presentación

La municipalidad de San Lorenzo, Valle tiene la satisfacción de poner a disposición de las organizaciones del municipio, población en general, maestros, educandos, instituciones privadas y del gobierno, programas y proyectos, el presente Plan de Desarrollo Municipal, para que sirva de consulta en la preparación y ejecución de proyectos, e investigaciones especificaciones en pro del desarrollo de las comunidades y de nuestro municipio.

La información base de este estudio fue elaborado a nivel de concertación por líderes de las propias comunidades, bajo la supervisión de un equipo técnico municipal, siguiendo una metodología basada en principios generalmente aceptados con relación a este tipo de trabajos, pero con la variante que se basa en la participación voluntaria y efectiva de los líderes comunitarios, quienes conocen sus necesidades, su propia realidad, y ello hace que este trabajo sea de bajo costo.

La corporación municipal en apoyo con la mancomunidad NASMAR, la SGJD Y JICA, capacito 1 facilitador técnico, la selección y capacitación de los líderes comunitarios, en los procesos de Focal III, levantamiento de Línea Base, elaboración de los Planes de Desarrollo Comunitario, elaboración de los Planes Zonales Territoriales como insumos para la Elaboración del Plan de Desarrollo Municipal.

El plan de Desarrollo queda en la municipalidad bajo la responsabilidad de las oficinas de la UTM quienes han sido capacitados para este fin y fueron los encargados de coordinar el proceso a nivel de campo, involucrándose además en el manejo del banco de proyectos; la misma está a disposición para brindar información a consideración de los usuarios interesados.



Plan de Desarrollo Municipal- OT

MENSAJE DEL SEÑOR ALCALDE

Por su privilegiada ubicación geográfica en el Golfo de Fonseca, además de contar con una población dedicada a su trabajo, laboriosa, y con un alto grado de hospitalidad San Lorenzo ha sido incluido en el **“Distrito Turístico Ruta del Sol”**, declarado como un ecosistema único para el turismo, convirtiendo a esta zona y especialmente a San Lorenzo como el Polo de desarrollo económico más importante en la Zona Sur.

Lo anterior ha sido posible, por contar con un sistema integrado de diez áreas protegidas que se conectan por extensos humedales y ecosistemas de manglar, por lo que la mayor parte de la costa de este golfo está conformada por una vasta vegetación de manglares, formando bellos canales exóticos y un medio ideal para las aves marinas conocido como el Refugio de vida silvestre **“Bahía de Chismuyo”** perteneciente a nuestro municipio.

Con estos humedales y sus densos bosques de manglares San Lorenzo cuenta con el medio apropiado para el desarrollo de actividades económicas para la pesca y la industria del camarón, así como; con grandes extensiones de explotación artesanal de sal, y la producción agroindustrial de sandías y melones para la exportación. Aunado a lo anterior y sin réstale menos importancia que decir de nuestros lindo y bellos atardeceres, y una de las gastronomías más ricas y reconocidas a nivel nacional. Por contar la zona y especialmente San Lorenzo con este ecosistema único para el turismo, esto traerá retos importantes, que se tendrá que atender desde un inicio, es por ello que San Lorenzo tienen que entender y comprender su presente, con el fin de planificar de manera consensuada y participativa con el involucramiento de los ciudadanos y todas las comunidades que lo conforman para construir el futuro que nos merecemos de cara al año 2025.

Para comprender y entender este pensamiento, la actual Corporación Municipal se ha comprometido aprobar y desarrollar el Plan de Desarrollo Municipal (PDM), instrumento de planificación que servirá de guía y trazará el camino para convertirnos en el municipio: que escucha a la población, que centra su visión en el ciudadano, un municipio seguro, atractivo, inclusivo, abierto, eficiente y adaptable a las necesidades del cambio, que respete y haga respetar el medio ambiente, y lo más importante, crear las condiciones para todos y cada uno de sus ciudadanos, el éxito de este PDM dependerá de nosotros, juntos, autoridades nacionales, locales, empresa pública y privada y especialmente los Sanlorenzanos que amamos esta tierra, y que estamos seguros lograremos alcanzar el **PORVENIR**, que los ciudadanos de este puerto niño estamos retando con este PDM.

Elmer Elenilson Ortez.

Alcalde Municipal



Plan de Desarrollo Municipal- OT

Contenido

Introducción	15
Resumen Ejecutivo	16
Marco de Referencia	19
Antecedentes Históricos	19
Surgimiento del municipio	19
Fecha de Fundación	20
Origen del Nombre del Municipio	20
Primeros Pobladores	20
Primera Comunidades	20
Fecha que recibió categoría de Municipio	21
Costumbres	21
Tradiciones	21
Gastronomía actual y existente	21
Patrimonio Histórico	23
Primeros Servicios Públicos	24
Personajes relevantes por su aporte y prestigio al municipio	25
Actividades económicas que sustentan la población	25
Ubicación Geográfica	28
Límites Territoriales	28
Extensión Territorial	28
Altura del Municipio	29
Coordenadas	29
Contexto Biofísico	31
Características Físicas	31
Topografía del Municipio	31
Principales ríos y quebradas que lo cruzan	32
Clima Predominante	32
Tipos de Suelos	32
Tipos de Estaciones	33
Características Biológicas	33
Principales zonas de vida	33
Subcuenca a las que pertenece el municipio	33



Plan de Desarrollo Municipal- OT

Describir principales microcuencas	33
Áreas protegidas	33
Zonas de reserva biológica existentes.....	33
Tipo de vegetación predominante (Flora)	34
Fauna	34
Minería	34
Principales Cultivos.....	34
Plantas comestibles y medicinales.....	34
Características Sociales	35
Manifestación de relaciones sociales entre sus pobladores.	35
Formas de organización	35
Valores.....	35
Grupos étnicos existentes	35
Patrimonio arqueológico y lingüístico.....	35
Principales religiones	36
Formas de recreación	36
Juegos Tradicionales	36
Principales celebraciones patronales y de otra índole	36
Justificación.....	38
Importancia de la formulación del plan	38
Principales indicadores socioeconómicos a mejorar	39
Principales efectos e impactos en la población con los temas que se impulsaran	40
Beneficiarios.....	40
Quienes se beneficiarán con el plan	40
Cantidad de beneficiarios directos e indirectos	40
Como se beneficiarán	40
Nivel de participación de los beneficiarios en el proceso incluyendo en la toma de decisiones, ejecución, administración, control y seguimiento.	41
Metodología.....	41
Describir las etapas y el proceso del plan.....	41
Vivencia de lo que se hizo en los talleres	43
Productos que se obtuvieron para conformar el plan.....	43
1.7 Periodo.....	44



Plan de Desarrollo Municipal- OT

Periodo en que se pretende ejecutar el plan	44
Resumen estimado por el tiempo de ejecución del plan	44
Establecer los proyectos a ejecutar por periodo.....	44
Diagnostico socioeconómico del municipio.....	45
Análisis de los principales indicadores socioeconómicos	45
Población	45
Población total	45
Promedio de personas por vivienda	45
Clasificación de personas por rangos de edades y sexo.	45
Comportamiento Migratorio y hacia donde.....	46
Salud.....	46
Acceso de la población a los servicios de Salud	46
Opinión de la calidad de los servicios de Salud.....	46
Situación de la salud reproductiva.....	47
Número de madres solteras existentes.....	47
Número de niños que nacieron el año pasado.	47
Frecuencia de quienes atienden el parto	47
Número de muertes maternas y de niños menores de 5 años	48
Enfermedades más frecuentes	48
Servicios Básicos.....	49
Número de Viviendas con agua por cualquier medio	50
Quienes administran el sistema de agua.....	50
Viviendas con alcantarillado	50
Viviendas con letrinas.....	51
Recolección de basura y su eficiencia	51
Aseo de calles.....	51
Cantidad de viviendas con energía eléctrica	51
Cantidad de días que se reciben los servicios básicos	51
Opinión sobre la calidad de los servicios y que hacer para mejorarlos	52
Vivienda.....	52
Comportamiento de la tenencia de la Vivienda y análisis de este comportamiento	52
Condiciones de las viviendas ocupadas y porque	53
Condiciones de las viviendas desocupadas y por qué están desocupadas	54



Plan de Desarrollo Municipal- OT

Deficiencia más evidente de las viviendas.....	54
Educación.....	55
Deserción y repitencia escolar.....	55
Cantidad y tasa de analfabetismo	55
Material didáctico y tecnológico	56
Infraestructura de centros educativos	56
Recurso humano y mobiliario.....	57
Comportamientos de las sociedades de padres de familia.....	57
Análisis sobre la situación de los jóvenes y niños en edad escolar.	57
Motivos por el cual los niños no estudian	59
Igualdad entre los sexos a nivel educativo	59
Como se manifiestan las correlaciones entre los niños que estudian y no estudian según sexo	59
Cuál es el criterio o costumbre que predomina en el municipio para que se manifieste ese comportamiento	60
Economía	60
Tipos de cultivos que predominan en la producción agrícola	60
Especies pecuarias existentes.....	60
Productos artesanales que sobresalen.....	60
Que productos agrícolas se industrializan	60
Servicios que se les brinda a productores en asistencia técnica	60
Que capacitación y créditos se ofrecen y por parte de quien	60
Existencia de agiotistas en el municipio y que tasa de interés cobran	61
Tipo de infraestructura para la producción existente	61
Existencia de transporte y las condiciones	61
Condiciones para el turismo.....	61
Principales mercados donde colocan la producción	61
Fuerza de trabajo existente que más predomina	61
Salario e Ingresos promedio por Familia.	63
Remesas familiares.....	63
Ajustan los ingresos para alimentar los tres tiempos	64
Promedio de personas que trabajan la tierra	64
Comportamiento de la tenencia de la tierra en que trabaja la familia.....	65
Se producen los suficientes alimentos para el consumo familiar	65



Plan de Desarrollo Municipal- OT

Calificación del recurso humano	66
Participación	66
Instancias y mecanismos de participación promovidas para la gestión pública del municipio	66
Comportamiento de la participación según el género	66
Espacios de participación que brinda el gobierno local.....	66
Voluntad política existente por la corporación y el alcalde.....	66
Infraestructura Básica.....	67
Vial: Longitud y estado de carreteras.....	67
Descripción y número de comunidades que no están comunicadas	68
Electricidad	68
Longitud de Líneas de conducción primarias y secundarias existentes	69
Número de estaciones de distribución.....	69
Comunidades no atendidas con el servicio	69
Telefonía y correos	69
Disponibilidad de líneas domiciliarias.....	69
Número de abonados de Hondutel.....	69
Teléfonos comunitarios	69
Agencia de Servicios De Hondutel	69
Agencia de Servicios de Honducor	69
Otras agencias de telefonía existente	69
Social	70
Existencia de Centros Comunales	70
Número de Canchas de futbol	70
Número de Canchas de Usos Múltiples.....	70
Numero de iglesias	71
Centros de recreación	71
Hogar de Ancianos.....	71
Guarderías Infantiles	71
Centros de rehabilitación	71
Clubes Rotarios.....	71
Comedores infantiles.....	71
Cementerios.....	71
Áreas turísticas.....	72



Plan de Desarrollo Municipal- OT

Salud	72
Centros de salud existentes	72
Hogar materno infantil	72
Numero de Hospitales	72
Cantidad de clínicas odontológicas y clínicas privadas.....	72
Educativa	73
Centros de formación artesanal	76
Centros de alfabetización.....	76
Centros de educación a distancia	76
Centros de formación profesional/técnica.....	76
Centros de formación artística y cultural	76
Productiva.....	76
Sistemas de riego irrigación existentes: distritos o individuales.....	76
Centros de acopio.....	76
Viveros.....	77
Cantidad de rastros públicos y privados	77
Cantidad de microempresas y agroindustrias	77
Secadores de granos	78
Institucionalidad e inversión para el desarrollo.....	79
Principales Indicadores de Desempeño Municipal	79
Incidencia en la población y el territorio.....	80
Presencia institucional en el municipio	82
Describir existencia de instituciones en el municipio públicas y privadas	82
Programas y proyectos, su población objetivo y tipos de servicios que brindan	83
Instancias creadas en el municipio y su funcionalidad	83
Sociedad Civil	84
Cantidad y tipo de organizaciones existentes, funcionalidad e incidencia en el desarrollo....	84
Inversión social.....	84
Tipo y montos de inversión social que ejecutaron en el municipio (año anterior)	84
Principales potencialidades y problemas	99
Plan de Desarrollo del Municipio.....	114
Visión compartida	114
Planes Zonales Territoriales	120



Plan de Desarrollo Municipal- OT

Proyectos estratégicos por líneas estratégicas	166
3.5 Plan de Inversión Municipal Anual (PIMA)	181
Organización para la gestión del plan	187
Organización social comunitaria.....	187
Forma de organización de las comunidades para la gestión del plan e impulsión de los proyectos	187
Organizaciones o comités específicos por cada eje temático responsables de la gestión de los proyectos identificados y priorizados	187
Organización Municipal	188
Comités de trabajo de la corporación municipal o unidades técnicas.....	188
Describir las principales responsabilidades de las comisiones que se formen y del equipo que apoyara la gestión del plan	188
Papel Institucional	189
Instituciones disponibles para apoyar al equipo técnico y las comisiones en la ejecución...	189
Qué tipo de apoyo brindaron o pueden brindar estas instituciones.....	190
Gestión de Recursos	190
Describir como se pretende realizar la gestión de recursos para la ejecución del plan, tanto a nivel local, nacional e internacional.....	190
Elaborar guía de potenciales cooperantes con su nombre, teléfono, dirección.....	191
Expresar si ya se han remitido propuestas de perfiles o fichas o se han concertado convenios, contratos u otros.	191
Describir como se administrarán los recursos quienes lo harán municipalidad, comunidad, mancomunidad	191
Realizaran comités de finanzas, apertura de cuentas de cheques	191
Plan de Comunicación.....	192
Viabilidad	194
Social	194
Que tan aceptable es para la sociedad el plan y sus ideas	194
Que tan aceptables es para la sociedad el plan y sus ideas	194
Financiero	194
Que tan posible es recaudar los recursos locales y que tan atractiva puede ser la idea de la cooperación	194
Técnico.....	195
Que tanta tecnología disponible localmente existe para elaborar el plan	195
Limitantes y riesgos	195



Plan de Desarrollo Municipal- OT

Limitantes.....	195
Riesgos.....	195
Costos y financiamiento.....	196
Seguimiento y Evaluación	197
Describir en cuanto tiempo, como e instrumentos a desarrollar para el seguimiento del plan	197
Evaluación.....	197
Cada cuanto tiempo se realizarán los ejercicios de evaluación	197
Instrumentos a utilizar y quienes serán los participantes	198
Que instancias se informaran y que mecanismos se utilizaran para mantenerlos informados a la comunidad y población del municipio	198
Anexos.....	200



Plan de Desarrollo Municipal- OT

Introducción

Este documento es contentivo de un plan del Plan de Desarrollo Municipal elaborado a partir de una guía metodológica y es parte de un conjunto de herramientas metodológicas preparadas en el marco del proyecto de Fortalecimiento de Capacidades Locales.

El presente plan es una guía preparada con base a una experiencia específica que retoma parte de las experiencias vividas en Japón a partir de este proceso por tanto el interés en su formulación es aportar a la gama de enfoques y métodos existentes, sin pretender convertirse en el instrumento que responderá la exigencia metodológica de todos los interesados.

En específico el plan se ha estructurado en cinco capítulos; el primero contiene el marco de referencia donde se describe los antecedentes históricos de la comunidad, ubicación geográfica, contexto biofísico, la justificación, beneficiarios y metodología.

En el segundo capítulo se describen el diagnóstico socioeconómico donde contempla los principales indicadores de línea base, infraestructura existente, institucionalidad para el desarrollo y principales potencialidades y problemas dentro de un FODA.

En el tercer capítulo plantea el Plan de Desarrollo Municipal que contiene la visión compartida del municipio, líneas y objetivos estratégicos y ejes temáticos de desarrollo territorial, Planes Zonales Territoriales, Plan de Inversión Multisectorial Plurianual (PIMP) y Plan de Inversión Municipal Anual (PIMA).

En el cuarto capítulo menciona la organización para la gestión del plan; su organización social comunitaria, organización municipal, papel institucional, gestión de recursos, plan de comunicación, viabilidad, y límites y riesgos de acuerdo en la ejecución del plan.

En el quinto y sexto capítulo contempla el costo y financiamiento de los proyectos, seguimiento y evaluación del proceso y culminando con anexos que fueron adjuntados en los Planes de Desarrollo Comunitario, los Planes Zonales Territoriales, el Plan Estratégico de Desarrollo Territorial.



Plan de Desarrollo Municipal- OT

Resumen Ejecutivo

- El municipio de San Lorenzo cuenta con una población de 28911 habitantes, distribuidos en 13671 hombres y 15240 mujeres. Existe un promedio 3.63 de personas por vivienda
- La población menor o igual a 18 años representa un 33.33% del total de la población
- Los nacimientos para el año 2018 fue de 123 niños.
- Existen 1654 madres solteras y 350 padres solteros
- La tasa de mortalidad materna durante el parto para el 2018 fue de 16.95% por cada 1000 partos, sin embargo, la mortalidad infantil en el periodo fue de 11 niños menores de 5 años que representa el 0.31%
- Entre las enfermedades de mayor incidencia en la población están:
 - Infecciones respiratorias agudas con un porcentaje de 56.57%
 - Chingungunya con un porcentaje de 22.8%
 - Diarreas con un porcentaje de 4.87
- El 95.49 % de la población recibe el servicio de agua, del cual el 82.91% es a través de agua domiciliar por acueducto.
- La cobertura del servicio de alcantarillado sanitario es de 82.68%, un 62.31% de las viviendas poseen servicio sanitario; además el 20.37% de las viviendas poseen letrinas
- La cobertura del servicio de energía domiciliar es de 85.78%
- La tenencia de viviendas el 72.97% de las familias poseen viviendas propias totalmente pagadas, un 7.8% la ocupan de forma prestada, el 16.32% no posee viviendas ya que son alquiladas y el 2.91% están pagando su vivienda.
- 10,821 niños y jóvenes se encuentran en edad escolar, de estos 5,309 son varones y 5,512 son mujeres.
- La población estudiantil que ha logrado llegar a nivel diversificado es 1030 que representa un 14.55%
- La cantidad de personas con analfabetismo del municipio es de 396
- Las principales actividades económicas del municipio son:



Plan de Desarrollo Municipal- OT

- La mayor fuerza de trabajo predominante es empacadora que representa un 5.78%
- Población en edad de trabajo (PET) del municipio es de 23,055; la población económicamente activa (PEA) es de 13,562 que representa un 58.82
- Existen un total de 245 profesiones y oficios
- El 19.7% de los hogares reciben remesas de exterior
- 316 de los hogares algún miembro trabaja por cuenta propia la tierra
- En el municipio hay un 3.86% de los hogares producen alimentos
- Al 91.53 % de las familias que producen alimentos le es suficiente para el autoconsumo
- Solo el 11.73% de las familias que producen alimentos obtienen excedentes para la venta
- En el total de los hogares el 0.69% de los hombres mayores de 18 años participan en alguna organización y el 0.78% de las mujeres mayores de 18 años de igual manera participan en organizaciones del municipio.

Como parte del modelo FOCAL III se puso en práctica una guía metodológica para el levantamiento de información y preparación de indicadores socioeconómicos de línea base, en el marco de los ODS y el Plan de Nación, misma que consistió en 10 fases: preparación e inducción, elaboración de línea base socioeconómico, elaboración de Planes de Desarrollo Comunitario, elaboración de Planes Zonales Territoriales, Construcción de la Visión Compartida, Programas y Proyectos Estratégico, elaboración del Plan de Inversión Municipal Multisectorial y Plurianual, Elaboración del PIMA, consolidación y redacción del Plan de Desarrollo Municipal y socialización, validación, aprobación del mismo.

Siendo la visión compartida del municipio de San Lorenzo, Valle la siguiente:

Para el cumplimiento de esta visión su población ha elaborado el plan estratégico con sus líneas estratégicas y objetivos de línea que verifican y miden su cumplimiento, además se elaboró un Plan de Inversión Multisectorial Plurianual con una duración de 5 años que resume en las siguientes líneas estratégicas, ejes temáticos y número de ideas de proyectos:

Tabla1. Líneas y Proyectos estratégicos:

No.	Línea Estratégica	Cantidad de proyectos
1	Eficiente sistema de salud	2
2	Mejoramiento del sistema de agua y saneamiento	8
3	Educación de calidad	6
4	Impulsar la economía	3
5	Manejo adecuado de los R.R.N.N	5



Plan de Desarrollo Municipal- OT

Los ejes temáticos sectoriales trabajados en las comunidades y de los cuales se partió para la preparación de los Planes Zonales y el Plan Plurianual con la cantidad de ideas de proyectos priorizados, son los siguientes:

Tabla2. Plan Municipal Multisectorial Plurianual

No	Proyectos por eje temático	# de proyectos
1	Ordenamiento Territorial	0
2	Salud y Nutrición	20
3	Educación	43
4	Recursos Naturales y Ambiente	25
5	Grupos Vulnerables	29
6	Vivienda	60
7	Agua y Saneamiento	33
8	Economía	15
9	Seguridad Alimentaria	23
10	Tierra	0
11	Participación	10
12	Seguridad Ciudadana	24
13	Infraestructura Social	19
14	Turismo	7
15	Planes Estratégicos	23



Plan de Desarrollo Municipal- OT

Marco de Referencia

Antecedentes Históricos

Surgimiento del municipio

Antes de la llegada de los españoles la comunidad más cercana al actual San Lorenzo era una población indígena de lencas y pariguacas que se encontraban en la aldea donde hoy es el Tular que se dedicaban a la pesca.

Por la abundancia de riqueza en oro y plata que se extraían en el corpus y Tegucigalpa entre el año de 1570 y 1690, esta tierra fue un pasado obligado para corsarios y piratas que infundían el terror en todo el golfo de Fonseca entre los capitanes piratas se mencionaban a Francis Drake, Juan Cook, Ambrosio Cowley, Juan Eaton, Eduardo Davis y Revenau de Lussan quienes con engaños se oprobaban del ganado, destruían a las casas y tomaban prisioneros.

En 1929, Charles A. Lindbergh, famoso piloto internacional conocido como El Águila Solitaria, tras una exploración del área inauguró la que sería la primera terminal aérea de Honduras en San Lorenzo, con vuelo para El Salvador y Nicaragua y posteriormente a Tegucigalpa.

Al muelle de San Lorenzo venían las barcas traídas por el remolque desde la Isla del Tigre cargadas de toda clase de mercadería procedente de Europa, hasta que en 1978 el puerto de Amapala fue trasladado a la Bahía de Henecán y así el puerto de San Lorenzo se convierte en la puerta de entrada por el Océano Pacífico de Honduras.

Sin dudas, el traslado del principal puerto de Honduras en el Pacífico de Amapala a Henecán fue el hecho más influyente en el desarrollo de esta ciudad. El comercio que esta actividad generó, y la oportunidad para exportar al exterior los productos agrícolas, comerciales y ganaderos con el nuevo puerto fue un importante motor para el desarrollo de San Lorenzo.



Plan de Desarrollo Municipal- OT

El 15 de diciembre de 1989 mediante decreto 23-10-89 se otorgó a San Lorenzo el título de ciudad, por el honorable congreso nacional de Honduras.

En la actualidad se han establecido muchas Empresas que son muy importantes en la economía de esta pequeña Ciudad, pero grande en Desarrollo.

Fecha de Fundación

Con el transcurrir del tiempo ocurrieron varios hechos ligados al desarrollo de lo que hoy es San Lorenzo el 12 de abril de 1909, el supremo Poder Ejecutivo, resolvió favorablemente la solicitud presentada por los ciudadanos Don Benito Cerrato, Carlos Agustinus, Roberto Martínez, Alberto Pavón, Antonio López y Eugenio Ávila, acompañando por varios vecinos del puerto y de varias aldeas, reconociendo la creación del Nuevo Municipio. Siendo su primer Alcalde Municipal Don Benito Cerrato.

El 15 de noviembre de 1911, se recibe la comunicación oficial del Gobernador Político de Nacaome, para convocar al pueblo y elegir la Corporación Municipal que tomaría posesión el 01 de enero de 1912 y es así donde comienza la primera actividad política de este municipio.

Origen del Nombre del Municipio

Las expediciones en 1522 del piloto Andrés Niño, capitaneadas por Gil Gonzales Dávila dieron el 10 de agosto con la aldea que bautizaron con el nombre de San Lorenzo por ser la tradición de bautizar con los nombres del santo de ese día.

Primeros Pobladores

Ya en los tiempos de la colonia San Lorenzo se fue poblando por familias de Coray, Aramecina, Langue, Alianza y Goascorán, atraídas inicialmente por las riquezas de la pesca y posteriormente por la generación de ingresos que representaba la sal, que al igual que Nacaome era un importante salinero para las minas de Tegucigalpa.

Primera Comunidades

Las primeras comunidades surgidas en el municipio de San Lorenzo fueron las comunidades de Laure Abajo, El Caimito y El Comercio.



Plan de Desarrollo Municipal- OT

Fecha que recibió categoría de Municipio

San Lorenzo es una ciudad relativamente joven, ya que a pesar de que los españoles fundaron la aldea de San Lorenzo en 1522, no fue sino hasta el 1 de enero de 1912 cuando se crea el municipio de San Lorenzo.

Costumbres

- Jugar Naipes por las tardes.
- Jugar Fútbol en campos.
- Caminata por el paseo La Cabaña.
- Ir a comer baleadas.
- Andar en bicicleta.
- Reuniones familiares en las tardes para conversar.
- Acarreo de agua en coches.
- Comer curiles en conchas.

Tradiciones

San Lorenzo es famoso por su carnaval, que se realiza durante la feria patronal a favor de San Lorenzo, y se celebra en el mes de agosto de todos los años. Otra celebración sobresaliente es el festival del marisco, que se celebra el 25 de diciembre durante esta feria gastronómica se puede disfrutar de una gran variedad de platillos a base de mariscos, como son los pescados, camarones, sopas marineras y de caracol, curiles. El día de san Juancito que se lleva a cabo 24 de junio, es cuando se celebra el festival de la danza del canecho, que coincide con las fechas de apareamiento de esta especie.

La pesca es una tradición que se remonta desde los orígenes del municipio lo cual se practica por los pobladores del municipio.

Gastronomía actual y existente

La gastronomía es uno de los aspectos que más llama la atención de San Lorenzo con sus suculentas comidas a base de mariscos, que son su especialidad. De las aguas del



Plan de Desarrollo Municipal- OT

Golfo de Fonseca se extraen curiles, camarones, cangrejos y peces que son parte importante de deliciosos platillos.

Entre los cuales podemos mencionar:

- La sopa marinera.
- Las mariscadas.
- Pescado frito.
- Sopa de pescado fresco.
- El ceviche de pescado.
- Sopa de cangrejos.
- Cangrejo relleno.
- Coctel de Camarones.
- Sopa de Mondongo.
- Camarones (Fritos, empanizados, al ajillo)
- El ceviche de camarón.
- Sopa de camarones.
- La sopa de bagre.
- Coctel de curiles.

Bebidas típicas.

- Fresco de morro.
- Horchata.
- Pozol.



Plan de Desarrollo Municipal- OT

Patrimonio Histórico



Instituto Felipe Enrique



Parque Central



Parque Benito Cerrato



Estadio Ángel Augusto Martínez



Iglesia Católica



Plan de Desarrollo Municipal- OT



Muelle Histórico 1932.

El municipio de San Lorenzo cuenta con edificaciones históricas las cuales son consideradas como patrimonio histórico ya que las mismas han sido utilizadas por los pobladores como los principales lugares a visitar en el municipio además por la antigüedad de las mismas, como ser, el Instituto Felipe Enrique Agustinus el cual es el centro educativo más antiguo del municipio el cual ha visto generaciones tras generaciones de san lorenzanos, la Iglesia Católica edificación que es antigua y ha sido remodelada en el pasar de los años, el muelle histórico el cual ha sido utilizado por generaciones de pescadores así como también por la población ya que se encuentra ubicada en uno de los principales lugares turísticos como ser la playa La Cabaña.


Primeros Servicios Públicos

El primer servicio público que surgió en el Municipio fue el sistema eléctrico en los años 60.



Plan de Desarrollo Municipal- OT

Personajes relevantes por su aporte y prestigio al municipio



Isabel Paz Montufar, más conocido como Chávelo Paz, realizó varios proyectos y asumió varios cargos públicos como ser alcalde municipal, el pueblo lo llevó a ocupar un cargo como diputado del congreso nacional, fue uno de los fundadores del estadio Ángel Augusto Martínez.

Actividades económicas que sustentan la población

La estructura productiva del municipio se caracteriza por la coexistencia de la industria exportadora con la actividad artesanal, frecuentemente en estado de conflicto. En ese contexto, las actividades de mayor repercusión se centran en la industria del cultivo del camarón, simultánea a la pesca artesanal; la agricultura intensiva de exportación con la agricultura de granos básicos para consumo; y la actividad industrial de procesamiento de la sal, con su recolección artesanal. El puerto y sus actividades colaterales son generadores de empleo, así como fuente de ingresos a través de las transferencias que el Gobierno Nacional realiza al municipio, participándolo de los ingresos de la actividad portuaria y aduanera. Las características de cada una de estas actividades se describen brevemente a continuación:

Camaronicultura y pesca artesanal

Los humedales del Golfo de Fonseca con bosques densos de manglares crean el medio apropiado para el desarrollo de actividades de importancia económica como la pesca y la industria del camarón que se instala en los principios de la década del 70. La industria del camarón cultivado se difundió posteriormente con el incentivo del Gobierno central y mediante el aporte masivo de inversión de capital y la concentración en las empresas de mayor nivel tecnológico. La actividad ocupa el tercer rubro en importancia dentro de los bienes exportados por el país, y ubica a Honduras como principal productor y exportador de Centroamérica. El rubro es de gran importancia para la ocupación local y se desarrolla en dos ciclos anuales, en la temporada alta, que coincide con la estación de lluvias existe



Plan de Desarrollo Municipal- OT

insuficiencia de servicio de empaque ante el aumento de las cosechas de camarón, mientras que, durante la estación seca, algunas empacadoras permanecen ociosas y se ven forzadas a recortar puestos de trabajo. Esa modalidad convive con la pesca artesanal de subsistencia y comercial, que tradicionalmente desarrolló la población sin regulación por parte del Estado.

Agricultura

Las plantaciones de algodón y ganadería extensiva fueron desplazadas progresivamente, y a partir de la década de los noventa, el Gobierno Nacional crea los

incentivos para diversificar el agro. A través de exenciones y subsidios se promueven productos no tradicionales de alto rendimiento orientados a la exportación, y con ello, se produce el auge de determinados cultivos, algunos ya existentes en el área como el melón y la sandía. La producción de melón en particular, está concentrada en empresas que poseen una alta integración vertical desde el cultivo del producto hasta su comercialización, y en general, tienen alguna conexión con las empresas de los mercados de destino bajo distintas modalidades de alianza. La oferta laboral de la actividad agrícola es estacional, se concentra en la época seca y disminuye en los meses de abril a septiembre, y los salarios son inferiores al de las otras actividades. Esta actividad coexiste con la agricultura de subsistencia cuyos cultivos prevalecen en temporada de lluvias, por lo que, en gran medida, actúa como actividad complementaria de la anterior para la subsistencia.

Actividad salinera

Como en las otras actividades, existe una actividad de recolección artesanal en la zona costera que luego se vende a las fábricas procesadoras de San Lorenzo, quienes, además, tienen sus propios recolectores. El trabajo se realiza en dos temporadas durante el año: la recolección de sal en las zonas costeras durante los últimos días de enero a mayo, y el proceso de industrialización en la fábrica, en el período de mayo a diciembre.

Actividad Portuaria



Plan de Desarrollo Municipal- OT

La construcción del puerto Henecán en 1980 impulsó el desarrollo de las actividades portuarias y colaterales. Es el puerto nacional por donde se importan todos los bienes procedentes de la cuenca del Pacífico (petróleo, automóviles, madera, etc.), y se exporta la producción agrícola, ganadera y comercial de la Zona Sur, Central y Oriental del país. El municipio, además, recibe transferencias del Gobierno Nacional que deberían equivaler, conforme a la ley, al 4% de los ingresos generados por la actividad portuaria y aduanera. Ese porcentaje no se cumple, pero, de todas maneras, el monto recibido es altamente significativo para la administración local (Las transferencias del Gobierno

Nacional representaron en el período 2004/2006 el 50 %, 45 % y 34 %, respectivamente, de los ingresos municipales). En los predios de la Empresa Nacional Portuaria de Honduras, propietaria y administradora, se localizan dos grandes depósitos de hidrocarburos.

Turismo

El turismo es incipiente, pero constituye una actividad con potencial integrando el conjunto de puntos de interés de la región sur, especialmente San Lorenzo, Amapala, Coyolito, y Nacaome, que cuentan con una incipiente infraestructura básica de servicios al turista. La ventaja competitiva local proviene del puerto como punto de partida de un recorrido por el Golfo de Fonseca. El Instituto Hondureño de Turismo (IHT) y el Comité para la Defensa y Desarrollo de la Flora y Fauna del Golfo de Fonseca (CODDEFFAGOLF), ofrecen paquetes ecoturísticos a visitantes nacionales y extranjeros.



Plan de Desarrollo Municipal- OT

Ubicación Geográfica

Ilustración 1: Ubicación del municipio



Fuente: Google mapsof.com

La ciudad puerto de San Lorenzo Valle se encuentra localizada en el departamento de Valle, a 104 kilómetros de la capital del país.

Por ser una ciudad puerto es el punto estratégico para el desarrollo del turismo y poder disfrutar de sus encantos y riquezas naturales.

El municipio de San Lorenzo está ubicado al sur oeste de la cabecera departamental de Valle (Nacaome).

Límites Territoriales

Al Norte: Municipio de Nacaome

Al Sur: Golfo de Fonseca

Al Este: Municipio de Choluteca

Al Oeste: Municipio de Nacaome

Extensión Territorial

La extensión territorial del municipio de San Lorenzo es de 234.6 Km².

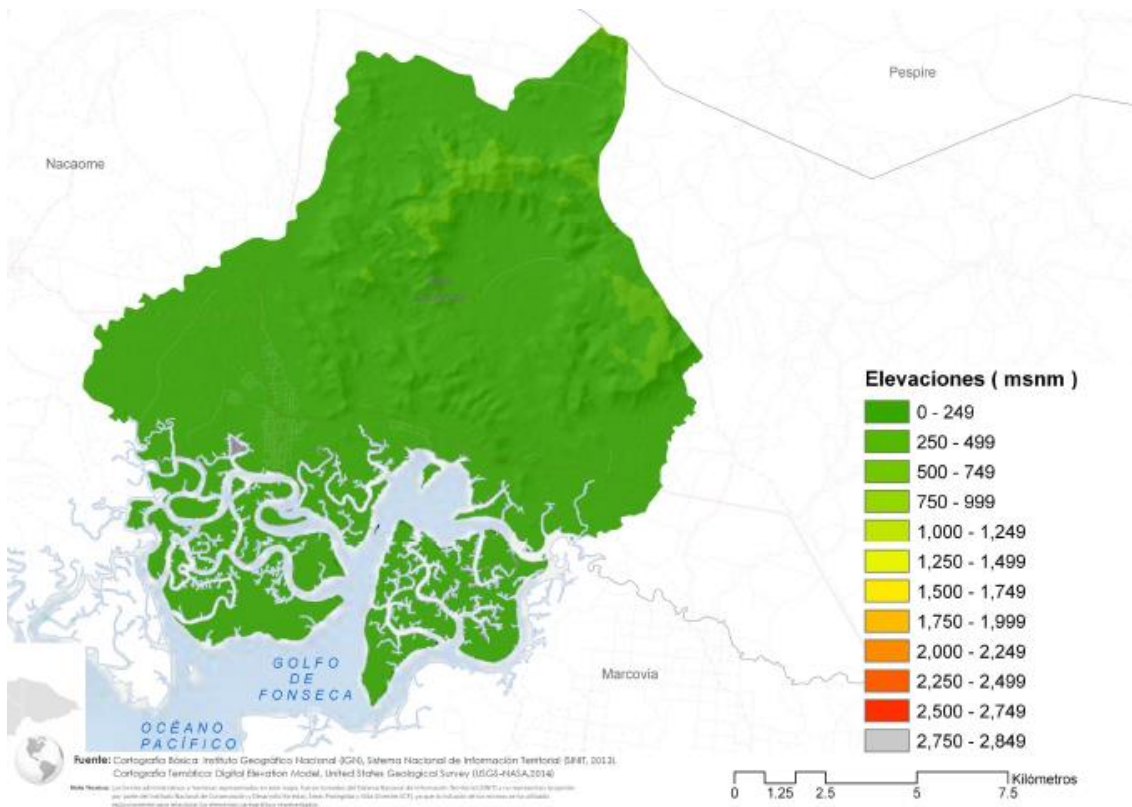


Plan de Desarrollo Municipal- OT

Altura del Municipio

El municipio de San Lorenzo presenta una topografía ligeramente plana debido a su ubicación ya que un porcentaje muy alto del territorio está en la zona costera con pocas zonas de elevación como es el caso del Cerro La Maroma. La altura del municipio tomando como punto de referencia la municipalidad es de 11 msnm.

Ilustración 2: Mapa de elevaciones



Fuente: Atlas Forestal Municipal

Coordenadas

13° 22' 0" N, 87° 16' 0" W



Plan de Desarrollo Municipal- OT

Tabla 1: Desglose de Aldeas, Colonias, Barrios y Caseríos

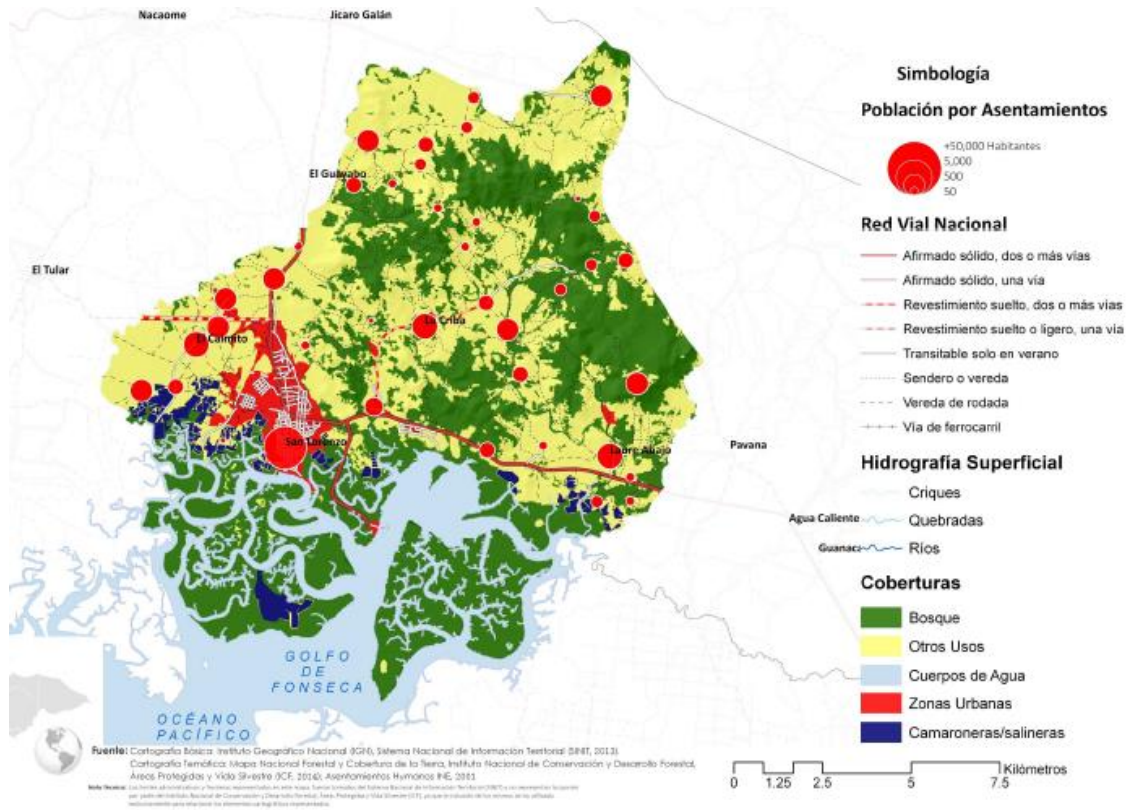
Aldeas	Caseríos	Barrio y Colonias
El Caimito	La Puente	Residencial Panchita
El Comercio	Corinto	Barrio La Ceibita
San Jerónimo	La Flor	Barrio Buenos Aires
La Cuesta	El Naranjo	Col Juan Orlando Hernandez
El Matearal	Volcancito	Yadira Quiroz
Laure Abajo	Las Pilas	Barrio El Centro
Laure Arriba	Las Lomas	Barrio San José
La Criba	La Chileza	Plaza Marina
La Caucara	Agua Zarca	Barrio Brisas del Mar
	Los Piches	Colonia Gracias a Dios
	Coyolito	Barrio Victoria
	Alto de la Flor	Barrio San Antonio
	Alto de la Cruz	Barrio La Cruz
	Guanacastales	Colonia Buena Vista
	Altos del Comercio	Colonia La Fraternidad
	Brisas del Laure	Colonia Obrera
	La Botona	Barrio Altos del Sur
	La Danta	Villas de San Francisco
	Cenicero	Col Héctor Darío Paredes
	Las playas	Justa María
	El coyol	Col Altos de los toros o Colinas
	El rincón del limonal	Col Morazán Oriente
		Col Candida Rosa
		Col Suiza
		Col 18 de diciembre
		Col 17 de septiembre
		Col San Francisco
		Col Nueva Pista
		Col Ismael Acosta
		Barrio Mongollano
		Barrio Alto Verde
		Col Morazán

Fuente: Elaboración propia



Plan de Desarrollo Municipal- OT

Ilustración 3: Mapa de asentamientos humanos



Fuente: Atlas Forestal Municipal

Contexto Biofísico

Características Físicas

Topografía del Municipio

La ciudad de San Lorenzo posee en su mayoría una topografía plana, excepto el extremo nororiental donde se ubica el puerto, que comprende varios cerros cuyas alturas varían entre 300 y 430 msnm.



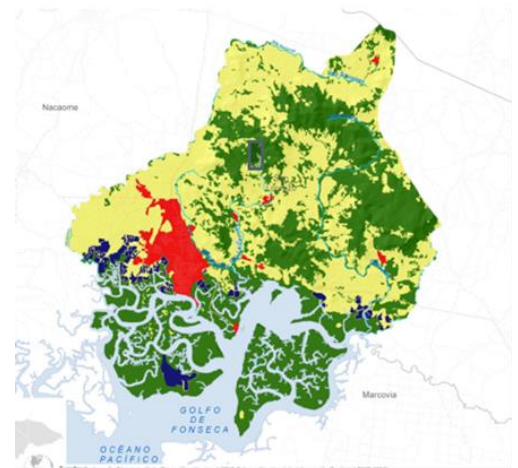
Plan de Desarrollo Municipal- OT

Principales ríos y quebradas que lo cruzan

El municipio de San Lorenzo, Valle no cuenta con ríos, pero sí con 3 quebradas que lo representan como ser:

- Quebrada Simisiran (Divide el municipio de San Lorenzo con el municipio de Nacaome)
- Quebrada El Laure
- Quebrada La Caucara

Ilustración 5: Mapa Hidrográfico



Fuente: Atlas Forestal Municipal

Clima Predominante

La temperatura es alta durante todo el año, con un valor medio del orden de 34 °C. El municipio se ubica entre los de mayor vulnerabilidad ambiental acentuada por el cambio climático. Se encuentra en un área geográfica: a) con alta incidencia de tormentas tropicales que serán más intensas a medida que la temperatura del mar se eleve. Se prevé la inundación de la mayor parte de la ciudad para el 2050; y b) se han consolidado largos períodos de sequías -principalmente en los meses de junio a agosto- con acortamiento del período de lluvias que provocan pérdida de las cosechas y de ingresos, incluyendo situaciones de riesgo nutricional en los agricultores que producen para el autoconsumo.

Tipos de Suelos

Presenta diferentes tipos de suelos; franco arcilloso limosos en la zona alta del municipio, suelos aluviales en la parte central y suelos costeros con fertilidad apropiada para cultivos promisorios para la agroindustria de exportación.



Plan de Desarrollo Municipal- OT

Tipos de Estaciones

Tiene dos estaciones bien diferenciadas, una de lluvia o invierno que se inicia en mayo y finaliza en octubre; y una estación seca o de verano de noviembre a abril, siendo este último mes, el que registra las temperaturas más altas.

Características Biológicas

Principales zonas de vida

Bosque seco tropical (bs-T): característico por la presencia de jícara, carbón, macuelizo e indio desnudo entre otros árboles. Es típico de las tierras bajas del pacífico y en este bosque existe un endemismo bastante alto. Es el tercero en proporción a nivel nacional. Común en Valle y Choluteca.

Subcuenca a las que pertenece el municipio

San Lorenzo pertenece a la subcuenca Nacaome. (Datos según Subcuencas Hidrográficas de Honduras).

Describir principales microcuencas

- Quebrada Simisiran
- Quebrada Laure
- Quebrada La Caucara

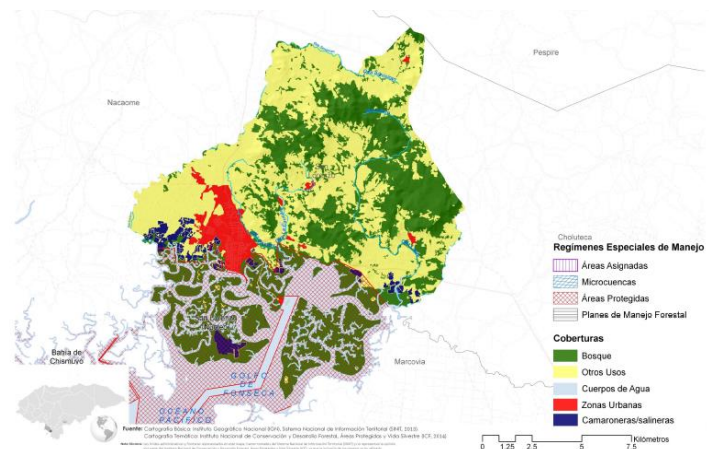
Áreas protegidas

- Bahía de Chismuyo

Zonas de reserva biológica existentes

- Isla de los Pájaros
- Zona de Manglar
- Playa del Amor

Ilustración 6: Mapa de Áreas Protegidas



Fuente: Atlas Forestal Municipal



Plan de Desarrollo Municipal- OT

Tipo de vegetación predominante (Flora)

San Lorenzo carece de Montañas, pero si posee cerros a mediana altura, con Vegetación permanentes entre ellos; Cerro la Castaña, Peñoncito, El Tanque, Agua Tibia, Peñón, Las Labas, La Bandera, El Peñal del Comercio, Rincón de Arenales y la Maroma.

La vegetación predominante en estas zonas es: El Bosque de Manglar, Árboles Frutales y Arboles maderables.

Fauna

Iguanas, Venados, Coyotes, Lagartos y Diferentes tipos de Aves plumados.

Minería

No existe la minería en el municipio

Principales Cultivos

- Maíz
- Maicillo
- Melón
- Sandia
- Caña de Azúcar

Plantas comestibles y medicinales

- Orégano
- Perejil
- Limón
- Noni
- Ajenjo
- Sábila
- Eucalipto
- Quina
- Ruda



Plan de Desarrollo Municipal- OT

Características Sociales

Manifestación de relaciones sociales entre sus pobladores.

Las relaciones sociales que manifiesta la población de San Lorenzo se caracterizan por la amabilidad y unidad de sus habitantes. También podemos destacar su hospitalidad para/con sus visitantes ya que al ser una ciudad turística se albergan una gran cantidad de visitantes.

Formas de organización

Tabla 2. Formas de Organización

Organización
Patronatos
Juntas de Agua
Juntas de Padres de Familia
Clubes Deportivos
Grupos Católicos
Consejo Parroquial Católico
Junta Directiva de la Iglesia Evangélica
Grupos Juveniles
Grupos de vigilancia de las fuentes de agua
Codem
Codel

Fuente: Elaboración propia

Valores

Los valores que más se destacan en la población de nuestro municipio son:

- Respeto
- Humildad
- Hospitalidad
- Generosidad

Grupos étnicos existentes

En el municipio no existen grupos étnicos.

Patrimonio arqueológico y lingüístico

No existente en el municipio



Plan de Desarrollo Municipal- OT

Principales religiones

Las principales religiones en nuestro pueblo son:

- Religión católica
- Religión evangélica
- Testigos de Jehová
- Iglesia de los ángeles de los santos de los últimos días

Formas de recreación

- Ir a la disco
- Ir a la plaza central
- Ir a la cabaña
- Salir con los familiares y amistades

Juegos Tradicionales

En la actualidad nuestro municipio aún conserva los juegos tradicionales de nuestra feria patronal:

- Palo encebado
- Trompos
- Maules
- Fútbol
- Escondite
- La cuerda
- Libre
- Volar cometas
- Los comelones

Principales celebraciones patronales y de otra índole

En el municipio de San Lorenzo se celebra una feria patronal en honor al Santo Patrón San Lorenzo en el mes de agosto.



Plan de Desarrollo Municipal- OT

En la feria se realizan diferentes actividades, entre ellas:

- Alboradas
- Quema de Pólvora
- Misas
- Procesiones
- Juegos tradicionales
- Encuentros deportivos
- Fiestas bailables
- Dramatización de la muerte del Santo
- Quema de castillo
- Coronación a las Reinas de los distintos barrios.
- Carnavales en todos los barrios del municipio.
- Desfile hípico
- Coronación de la Reina FERISAN
- Desfile de carrozas
- Coronación de la Reina del Carnaval
- Carnaval del Pacífico



Plan de Desarrollo Municipal- OT

Justificación

Importancia de la formulación del plan

Considerando y en uso de sus atribuciones y en aplicaciones de los Artículos 36, 116 y 118 de la Ley General de la Administración Pública; 1, 25 de la Ley de Procedimiento Administrativo; 24 del Decreto Ejecutivo PCM- 008 – 97 que contiene el Reglamento de Organización, Funcionamiento y Competencias del Poder Ejecutivo, Artículo 863 1 y 2, de la Ley de Simplificación Administrativa, Decreto 055-2017 y 196, 197 del Reglamento General de la Ley de Municipalidades.

La ley de las municipalidades en su artículo N.12, relacionada con la autonomía municipal, expresa que uno de los postuladores de las municipalidades es el de “planificación, organización, ejecución y administración de los servicios públicos municipales” y el artículo N.13 establece como primera atribución de las municipalidades la “Elaboración y ejecución de los Planes de Desarrollo del Municipio” (reformado según decreto 48-91).

Considerando anterior estimamos los siguientes aspectos de que justifican la necesidad de revalorizar la metodología para los PDM:

- a. Los Planes de Desarrollo Municipal deben responder a una amplia problemática multisectorial de las comunidades, tener una visión y medidas estratégicas, y ser verdaderos instrumentos de gestión local para el desarrollo
- b. Debe ser entendible que la planificación local estará enmarcada y promoverá sus orientaciones en procesos con enfoque y acciones de ordenamiento territorial.
- c. Los PDM-PDC representan uno de los medios para el empoderamiento de la gestión local por sus propios actores.
- d. El proceso de formulación debe ser medio de reflexión y de concienciación para superar la cultura paternal y generar solidaridad, corresponsabilidad, confianza, tolerancia, participación cívica, e identidad local; creando las bases para la ampliación y el vínculo social.



Plan de Desarrollo Municipal- OT

- e. Y, la planificación local, en sus diferentes dimensiones, es la base y orientación para el desarrollo de capitales: humanos, social, natural, físico y financiero.

Así mismo implantando la participación de la comunidad en la solución de los problemas del municipio, y utilizando la planificación como estrategia para alcanzar el desarrollo integral del mismo, por tanto, damos a conocer la ejecución del presente instrumento de planificación el cual responde a la problemática de las comunidades en corto, mediano y largo plazo, obteniendo mayores resultados en la planificación de priorizar necesidades y ejecución de proyectos.

Principales indicadores socioeconómicos a mejorar

La Mancomunidad de Municipios del Sur Nasmar le solicito a la Secretaría de Gobernación, Justicia y Descentralización, la inclusión de esta Mancomunidad en el Programa de Fortalecimiento a las Capacidades Locales, habiendo obtenido una respuesta positiva. Posteriormente la Nasmar socializó este programa con los Municipios socios de dicha mancomunidad dando como resultado una buena aceptación de las autoridades locales y civiles. El municipio de San Lorenzo, Valle mostró interés en participar en el proyecto y fue asignado a la Unidad Técnica Municipal, quien designo un técnico para participar en el taller de inducción impartido por la Cooperación de (AECID) y la SGJD, posteriormente se involucraron el técnico municipal en las jornadas de trabajo. Luego de participar en el proceso de inducción se presentó la propuesta a la Corporación Municipal y fue aprobado el presupuesto para dar inicio con este proyecto; elaboramos el Plan de Trabajo y llevamos a cabo la selección de los líderes comunitarios, con el apoyo de la Mancomunidad de Nasmar.



Plan de Desarrollo Municipal- OT

Principales indicadores socioeconómicos a mejorar

- Educación
- Salud
- Infraestructura Social
- Economía
- Recursos Naturales
- Turismo

Principales efectos e impactos en la población con los temas que se impulsaran

- Desarrollo local
- Mejora de inversión externa
- Mayor recurso humano capacitado
- Mejoramiento del sistema de vida de la población
- Mejora de economía informal
- Mayor seguridad
- Mejora del medio ambiente a través de la protección de los recursos naturales

Beneficiarios

Quienes se beneficiarán con el plan

La población del municipio se beneficiará directa e indirectamente a través de la elaboración del Plan de Desarrollo Municipal ya que el mismo engloba proyectos que beneficiaran a cada rincón del municipio.

Cantidad de beneficiarios directos e indirectos

28,911 habitantes, dato obtenido de línea base

Como se beneficiarán

A través del impulso del desarrollo municipal, ya que este plan tiene como objetivo mejorar la calidad de vida de los pobladores a través de una planificación estratégica con participación de todos los sectores involucrados en el desarrollo del municipio, logrando de esta manera una inversión tanto público-privado con transparencia.



Plan de Desarrollo Municipal- OT

Nivel de participación de los beneficiarios en el proceso incluyendo en la toma de decisiones, ejecución, administración, control y seguimiento.

La metodología impulsada por JICA y la SGJD está orientada al principio participativo de la población por lo cual el nivel de participación de los beneficiarios es alto, ya que toda la población fue parte del proceso línea base, los líderes comunitarios parte de la elaboración de los PDC, y los técnicos especialistas parte de elaboración del PEDM.

Metodología

Describir las etapas y el proceso del plan

Diseño y Organización

- Preparación de instrumento de levantamiento de la información (boleta)
- Revisión de la propuesta metodológica y los indicadores
- Asignación de Técnico Municipal
- Preparación de material para capacitación
- Capacitación al equipo técnico Municipal – facilitador

Promoción e Inducción

- Concertación del proceso con la Corporación Municipal (Firma de la Carta de compromisos)
- Selección de líderes comunitarios para participar del proceso de levantamiento.
- Capacitación metodológica y concertación de compromisos con líderes comunitarios.
- Preparación de los croquis y listado de jefes (as) hogar, por comunidad.
- Realización de asambleas comunitarias para socializar el proceso y motivar a la población.



Plan de Desarrollo Municipal- OT

Levantamiento

- Líderes comunitarios realizan jornadas de levantamiento de boletas (una por familia) y llenado de formatos de información secundaria.
- Revisión de boletas levantadas, los líderes comunitarios preparan paquetes y entregan al facilitador
- Facilitador Municipal supervisa y da seguimiento
- Facilitador revisa resultados y hace el control de calidad de las boletas levantadas.
- Revisión final y preparación de paquete de la comunidad listo para digitalizar.

Tabulación y Análisis

- El Facilitador Municipal revisa y ordena las boletas e información levantada por comunidad
- Tabulación de boletas en un programa especial con la cooperación de Técnicos de la SGJD (Secretaría de Gobernación Justicia y Descentralización y la Cooperación de (AECID)). Este programa refleja los datos estadísticos en cada una de las variables de la boleta.
- Preparación y revisión de cuadros de salida
- Elaboración cuadro de línea base
- Análisis de resultados y elaboración del borrador de informe final

Validación, edición y socialización

- Validación de resultados
- Corrección, revisión y estilo del informe final
- Edición de documento
- Socialización y entrega de documento en cabildo abierto a la Corporación Municipal, y a los líderes comunitarios de cada una de las Comunidades.



Plan de Desarrollo Municipal- OT

La metodología aplicada Previo al proceso Focal III, es totalmente participativo fue concertada con los alcaldes y las Corporaciones Municipales de los municipios de la mancomunidad NASMAR, posteriormente se capacitaron dos técnicos facilitadores que asumieron la ejecución y supervisión del proceso en el trabajo de campo.

A continuación, describiremos las diferentes etapas planificadas para el desarrollo del proyecto, las cuales se han dividido en cinco y son:

I. Preparatoria e inducción.

II. Elaboración de línea de Base socioeconómica comunitaria-municipal.

III. Elaboración de los Planes de Desarrollo Comunitario.

IV. Elaboración de los Planes Zonales Territoriales.

V. Construcción de la Visión Compartida, PROGRAMAS, Y Proyectos Estratégicos.

VI. Elaboración de otros Planes Sectoriales o Especiales.

VII. Elaboración del Plan de Inversión Municipal, Multisectorial y Plurianual

VIII. Elaboración del primer PIMA (Presupuesto Participativo)

IX. Consolidación y redacción del PDM

X. Socialización, Validación, Aprobación y Edición.

XI. Certificación del Plan

Vivencia de lo que se hizo en los talleres

Intercambio de conocimientos y proporcionar ideas de proyectos para el desarrollo de nuestro municipio aplicando la metodología FOCAL.

Productos que se obtuvieron para conformar el plan

- Línea Base socioeconómica y demográfica
- Planes de Desarrollo Comunitario
- Planes Zonales Territoriales
- Elaboración diagnóstico FODA
- Visión compartida del municipio a través de sus líneas y objetivos estratégicos
- Plan Estratégico de Desarrollo Municipal



Plan de Desarrollo Municipal- OT

Periodo

Periodo en que se pretende ejecutar el plan

En un periodo de 5 años iniciando en el 2020 y finalizando en el 2024.

Resumen estimado por el tiempo de ejecución del plan

Este plan de Desarrollo Municipal estará vigente durante el periodo de 5 años comprendidos desde el año 2020 a 2024 en el cual se pretenden ejecutar los proyectos establecidos en el mismo a beneficiar a la población del municipio.

Establecer los proyectos a ejecutar por periodo

N°	Proyectos	Cantidad de Proyectos Por Año					Cantidad				
		20	21	22	23	24	Socia l	Especiale s	Ambie ntal	Productiv o	Infraestructura
1	Ordenamiento Territorial	0	0	0	0	0	0	0	0	0	0
02	Salud y Nutrición	7	8	4	1	0	2	0	0	0	10
3	Educación	15	7	7	7	7	7	0	0	0	9
4	Recursos Naturales y Ambiente	7	4	5	4	5	0	0	7	0	0
5	Grupos Vulnerables	6	7	5	5	6	4	0	0	3	1
6	Vivienda	12	12	12	12	12	0	0	0	0	12
7	Agua y Saneamiento	7	7	8	7	4	0	0	0	0	9
8	Economía	3	3	3	3	3	0	0	0	3	0
9	Seguridad Alimentaria	4	6	4	5	4	5	0	0	2	0
10	Tierra	0	0	0	0	0	0	0	0	0	0
11	Participación	2	2	2	2	2	2	0	0	0	0
12	Seguridad ciudadana	7	5	4	4	4	2	0	0	0	4
13	Infraestructura Social	5	7	3	2	2	0	0	0	0	10
14	Turismo	1	2	1	2	1	0	2	0	0	2
15	Planes Estratégicos	21	20	21	21	21	-	-	-	-	-



Plan de Desarrollo Municipal- OT

Diagnostico socioeconómico del municipio

Análisis de los principales indicadores socioeconómicos

El presente análisis se realizó sobre la base de los resultados obtenidos de la encuesta censal levantada en forma participativa por los líderes comunitarios, por tanto son datos que muestran el comportamiento de dichos indicadores conforme a la información brindada por los jefes de hogares del municipio de San Lorenzo, Valle y comprobada mediante cartografía actualizada por los propios líderes y las supervisiones, controles de calidad establecidos por el equipo técnico facilitador y la coordinación general de este proyecto. Para efectos de establecer la situación del municipio, el análisis se realizó en forma comparativa con las metas previstas en los Objetivos de Desarrollo Sostenible (ODS) y Plan de Nación.

Población

Población total

San Lorenzo cuenta con una población total de 28,911 habitantes, clasificados así: 15,240 mujeres y 13,671 hombres.

Se aclara que la población del municipio es de aproximadamente 40,000 habitantes solo que en algunas ocasiones cuando la vivienda era encuestada, el jefe de hogar no proporcionaba los datos de todos los habitantes por lo que se fue perdiendo flujo de población, así que con fines de cualquier persona que haga uso de este documento se aclara que no es la población total del municipio.

Promedio de personas por vivienda

Existe un promedio de 3.63 personas por vivienda.

Clasificación de personas por rangos de edades y sexo.

En el siguiente cuadro puede observarse el comportamiento de la población por rango de edades y su clasificación por sexo, donde se muestra una predominancia en el rango de 20 a 24 años, seguido del rango de 0 a 4 y de 5 a 9 años; lo que muestra una población



Plan de Desarrollo Municipal- OT

relativamente joven que en los próximos años estará demandando nuevas fuentes de trabajo y nuevos servicios públicos, entre otros aspectos.

Tabla 4. Cuadro de rango de edad y sexo.

Rango	Cantidad de hombre	Cantidad de mujer	Total
De 0 a 4 años	1451	1494	2945
De 5 a 6 años	585	554	1139
De 7 a 12 años	1673	1643	3316
De 13 a 15 años	786	805	1591
De 16 a 18 años	855	960	1815
De 19 a 23 años	1416	1558	2974
De 24 a 30 años	1888	1985	3873
De 31 a 40 años	1769	2132	3901
De 41 a 50 años	1226	1493	2719
De 51 a 64 años	1189	1485	2674
De 65 años y mas	833	1131	1964

Fuente: Elaboración propia

Comportamiento Migratorio y hacia donde

Los índices de desempleos en nuestro municipio son altos debido a esto muchas personas deciden emigrar a diferentes países para mejorar la calidad de vida de sus familias. En el siguiente cuadro podemos observar que la mayor parte de los inmigrantes son hombres y por lo general estos emigran a los Estados Unidos en busca del famoso sueño americano

Las personas que han emigrado son 840 que esto quiere decir que tiene un índice 10.5% del total de la población del municipio de San Lorenzo, de los cuales 524 son hombres que equivale a un 6.58% y 395 son mujeres que equivale a un 4.96%.

Salud

Acceso de la población a los servicios de Salud

Según encuesta realizada por las comisiones ciudadanas de transparencias CCT, un 80% de la población es atendida en los diferentes centros de salud y Hospital que existen en el municipio, en el cual es un dato aceptable.

Opinión de la calidad de los servicios de Salud.

Según informes de los auditores sociales la población en general, opina que la calidad en el sistema de salud de nuestro municipio es regular.



Plan de Desarrollo Municipal- OT

Situación de la salud reproductiva

En San Lorenzo hay aproximadamente 12,563 personas en edad reproductiva. De los cuales 880 personas usan algún método anticonceptivo con sus parejas.

Tabla 5. Tipos de métodos que usan para planificar

Orden	Descripción	Cantidad	%
1	Ritmo	13	1.48
2	DIU	26	2.95
3	Pastilla	234	26.59
4	Preservativo	14	1.59
5	Inyección	423	48.07
6	Operación	144	16.36
7	Implante	26	2.95
Total		880	100

Fuente: Elaboración propia, censo línea base

Número de madres solteras existentes

Se reportan un total de 1654 madres solteras en el municipio.

Número de niños que nacieron el año pasado.

Durante los años 2017 y 2018 en el Municipio de San Lorenzo nacieron 123 niños, lo que significa una tasa de natalidad 0.48 % de la población, siendo la edad promedio de la madre 25 años.

Frecuencia de quienes atienden el parto

La mayoría de los partos en nuestro municipio son atendidos por médicos en los Hospital San Lorenzo o clínicas privadas de la ciudad. Esto se debe a que no contamos con una Clínica de Materno Infantil en ninguna localidad del municipio y a esto se suma que el Centro de Salud no cuenta con un equipo mínimo para atender este tipo de emergencia. Ya que son atendido por las enfermeras del hospital y las clínicas privada donde realizan este tipo de consultas.



Plan de Desarrollo Municipal- OT

Tabla 6. Donde nació el último niño(a)

Lugar	Cantidad	%
Clínica Privada	6	5.08
Hospital	1	94.07
Otros	1	0.85
Total	118	

Fuente: Elaboración propia, censo línea base

Número de muertes maternas y de niños menores de 5 años
En el año anterior se registran 11 muertes de niños menores de 5 años:

Tabla 7. Muerte de niños en el último año

Respuesta	Cantidad	%
Niños	10	90.91
Niñas	2	18.18
Total	12	100

Fuente: Elaboración propia, censo línea base

Enfermedades más frecuentes

Las enfermedades de mayor incidencia en la población son las infecciones respiratorias con un total de 11704 personas afectadas las causas pueden ser muchas, pero la principal es que la mayor parte de la población cocina con leña. La segunda enfermedad más reincidente con 4718 manifestaciones es la chingunya que ha afectado una gran parte de la población, El Zika con un total de 513, y otras como enfermedades de la piel, tal como puede observarse en el siguiente cuadro.



Plan de Desarrollo Municipal- OT

Tabla 8. Incidencia de enfermedades en viviendas y población afectada

Orden	Descripción	T. Manif	%	Hombre	%	Mujeres	%
1	Infecciones respiratorias agudas	11704	56.57	5774	58	5930	55.23
2	Dengue Clásico	325	1.57	174	1.75	151	1.41
3	Paludismo	46	0.22	25	0.25	21	0.2
4	Dengue hemorrágico	48	0.23	27	0.27	21	0.2
5	Chagas	11	0.05	5	0.05	6	0.06
6	ZIKA	513	2.48	244	2.45	269	2.51
7	Chicunguya	4718	22.8	2202	22.12	2516	23.44
8	Hipertensión Arterial	812	3.92	292	2.93	520	4.84
9	Diabetes	507	2.45	178	1.79	329	3.06
10	Asma Bronquial	396	1.91	164	1.65	232	2.16
11	Epilepsia	20	0.1	13	0.13	7	0.07
12	Neumonía	55	0.27	27	0.27	28	0.26
13	Consumo de alcohol	140	0.68	132	1.33	8	0.07
14	Consumo de drogas	8	0.04	8	0.08	0	0
15	Tuberculosis	11	0.05	5	0.05	6	0.06
16	Cáncer	13	0.06	6	0.06	7	0.07
17	Diarreas	1008	4.87	512	5.14	496	4.62
18	De la piel	96	0.46	45	0.45	51	0.48
19	Discapacidad	260	1.26	122	1.23	138	1.29
	TOTAL	20691		9955		10736	

Fuente: Elaboración propia, censo línea base

Servicios Básicos

La mayor parte de la población del municipio cuenta con servicios básicos de agua potable, letrinas, energía eléctrica, recolección de basura, aseo de calles, alcantarillado sanitario y calles principales pavimentadas en algunos barrios y colonias. Los servicios existentes muestran las siguientes coberturas y comportamientos.



Plan de Desarrollo Municipal- OT

Número de Viviendas con agua por cualquier medio

La mayor parte de la población de la ciudad recibe agua domiciliar por acueducto, seguido de las personas que acarrear agua de río o quebrada ya que esta no cuenta con el sistema ya que son aldea y caserío.

Ya que alguna aldea cuenta con su propio servicio de acueducto privado que son manejado por los mismos habitantes de la comunidad

Tabla 9. Servicio de agua recibido en viviendas

No	Servicio	Si	%	No	%
1	Agua de pozo propio	173	2.17	7789	97.83
2	Agua domiciliar de pozo comunal	431	5.41	7531	94.59
3	Acarreo agua de río o quebrada	48	0.6	7914	99.4
4	Agua domiciliar por acueducto	6601	82.91	1361	17.09
5	Agua publica/ fuente	324	4.07	7638	95.93
6	Reservorio de agua lluvia	26	0.33	7936	99.67

Fuente: Elaboración propia, censo línea base

Quienes administran el sistema de agua

El ente encargado de la administración del agua de la ciudad de San Lorenzo es por parte de la alcaldía municipal ya que abastece de agua a la mayor parte de la ciudad en específico el casco urbano de san Lorenzo.

En las aldeas es administradas por sus propias habitantes lo cual están integrados por una junta de agua ya que ellos cuentan con pozo privado o agua por acueducto extraída del río en algunas aldeas de la ciudad.

Viviendas con alcantarillado

Ya existe una cobertura del servicio de alcantarillado sanitario a la población de la zona central del municipio, sin embargo, ya existen algunas pilas oxidación, pero poseen letrinas y servicios lavables; en esto es importante reconocer los efectos del uso de las letrinas en la contaminación de las aguas subterráneas, aunque el problema es mucho menor comparado con la disposición de excretas al aire libre. Ya que en las zonas rurales no cuentan con alcantarilla lo cual usan mucho las letrinas de diferentes procesos que existen.



Plan de Desarrollo Municipal- OT

Viviendas con letrinas

Tabla 10. Vivienda con letrinas

Vivienda que con letrinas	
Respuesta	Cantidad
Si	1622
No	6340

Fuente: Elaboración propia, censo línea base

Recolección de basura y su eficiencia

El sistema de recolección de basura funciona de lunes a domingo y se cubre la parte central de casco urbano, siendo el servicio proporcionado en los principales barrios y colonias del municipio, teniendo una cobertura del 36.3% que equivale a 2890 hogares.

Aseo de calles

Igual que el servicio de recolección de basura el mismo funciona de lunes a domingo, teniendo una cobertura en las principales avenidas de la población, se reporta una cobertura de 1338 viviendas que equivale a un 16.8%

Cantidad de viviendas con energía eléctrica

La cobertura del servicio de energía eléctrica en su mayor parte de la ciudad y sus comunidades reciben ya que esta es administrada por la empresa energía Honduras y el 90% de la ciudad revise la cobertura.

Cantidad de días que se reciben los servicios básicos

Los servicios básicos en el municipio son brindados por la corporación municipal al sector urbano, los servicios funcionan de lunes a domingo, pero en vista de la extensión territorial del municipio, se reparten en 2 días por barrio.



Plan de Desarrollo Municipal- OT

Tabla 11. Servicios Públicos Existentes en la Comunidad

No.	Servicio	Si Reciben	Porcentaje	Dias a la semana
1	Agua de pozo propio	173	2.17	2
2	Agua domiciliar de pozo comunal	431	5.41	2
3	Acarreo de agua rio o quebrada	48	0.6	2
4	Agua domiciliar por acueducto	6601	82.91	2
5	Agua llave publica / fuente	324	4.07	2
6	Reservorio de agua lluvia	26	0.33	0
7	Inodoro o servicio sanitario	4961	62.31	
8	Letrina de fosa simple	589	7.4	
9	Letrina de fosa séptica	1033	12.97	
10	Usa letrina	1428	17.94	
11	Recolección de basura	2890	36.3	2
12	Asea de calles	1338	16.8	2
13	Energía eléctrica domiciliar	6830	85.78	
14	Teléfono (HONDUTEL)	996	12.51	
15	Teléfono (celular móvil o fijo)	3967	49.82	
16	Alumbrado publico	6176	77.57	
17	Mantenimiento de calles	1338	16.8	

Fuente: Elaboración propia, censo línea base

Opinión sobre la calidad de los servicios y que hacer para mejorarlos

El sistema que se considera se debe mejorar es el servicio de agua potable, y la cobertura del sistema de aguas negras, el cual se encuentra obsoleto.

Vivienda

Comportamiento de la tenencia de la Vivienda y análisis de este comportamiento

El Municipio de San Lorenzo tiene un total de 8300 viviendas de las cuales 7961 se encuentran ocupadas. En cuanto a la tenencia de la vivienda la mayoría de los hogares poseen viviendas propias totalmente pagadas, seguidos de las casas que se encuentran alquiladas esto se da en mayor parte en la zona urbana ya que muchas personas cuentan con más de una propiedad y por ultimo las viviendas que son propias pero que se están pagando como muestra el siguiente cuadro:



Plan de Desarrollo Municipal- OT

Tabla 12. Tenencia de la vivienda

Tendencia de viviendas	Cantidad	%
Propia pagada	5809	72.97
Propia pagando	232	2.91
Alquilada	1299	16.32
Prestada	621	7.8
Total	7961	100

Fuente: Elaboración propia, censo línea base

Tabla 13. Tipo de dominio

Tipo	Cantidad	%
Pleno	4879	83.99
Útil	804	13.84
Ocupación	58	1
Posesión	66	1.14
Total	5809	100

Fuente: Elaboración propia, censo línea base

Condiciones de las viviendas ocupadas y porque

En la mayoría de los hogares los problemas en la vivienda son pocos y esto está correlacionado con los ingresos económicos de las familias, por lo cual, en su mayoría el estado de las viviendas es regular, seguido de cerca por las viviendas en buenas condiciones y un pequeño porcentaje que equivale a las viviendas en mal estado

Tabla 14. Estado de la vivienda

Condiciones	Cantidad	%
Buena	2655	33.35
Regular	4088	51.35
Mala	1218	15.3
Total	7961	

Fuente: Elaboración propia, censo línea base

Se considera viviendas en condiciones buenas aquellas que no presentan ningún tipo de problemas en su estructura; techos, paredes, pisos etc. o aquellas que ofrecen las condiciones necesarias para vivir.

Las viviendas en condiciones regulares se estimaron aquellas que presentan uno o dos problemas, pero que ofrece condiciones para vivir sin un alto riesgo durante un tiempo



Plan de Desarrollo Municipal- OT

determinado, y se consideran viviendas en malas condiciones aquellas que presentan problemas en su estructura a nivel de techo, paredes y pisos.

Como se observa en el siguiente cuadro el 17.61 % de las viviendas poseen solamente una pieza, y en la mayoría de los casos una de esas piezas se utiliza como cocina, sin embargo, cuando analizamos el número de piezas utilizadas como dormitorio por vivienda determinamos que el 36.65% de las mismas utilizan cuatro piezas

Tabla 15. Piezas por vivienda

Pieza	Cantidad	Porcentaje
Ninguna	7	0.09
Una Pieza	1402	17.61
Dos Piezas	1672	21
Tres Piezas	1962	24.65
Cuatro o mas	2918	36.65
Total	7961	

Fuente: Elaboración propia, censo línea base

Condiciones de las viviendas desocupadas y por qué están desocupadas

Las viviendas desocupadas en el municipio en su mayoría se encuentran en estado regular, algunas se encuentran desocupadas porque los dueños de las mismas poseen otras, o por situaciones de delincuencia.

Deficiencia más evidente de las viviendas

Los problemas de vivienda que más aquejan a la población es que las paredes no tienen repello esto se da en mayor parte en el área rural donde las oportunidades de trabajo son más escasas y las personas viven de sus cultivos los cuales muchas veces no pueden cubrir todas las necesidades de sus casas.

Tabla 16. Problemas más comunes en las viviendas

Problema	Cantidad	%
No tiene repello	2189	27.5
Piso de tierra	406	5.1
Falta de cielo falso	442	5.55
Problemas estructurales	1575	19.78
Techo en mal estado	875	10.99
Ninguno	3652	45.87

Fuente: Elaboración propia, censo línea base



Plan de Desarrollo Municipal- OT

Por otro lado 2655 viviendas no tienen ningún problema se encuentran en buenas condiciones. Este dato refleja el otro lado de la población de San Lorenzo las que presentan buenos ingresos y con estos pueden solventar las necesidades que presentan para resolver las necesidades de las viviendas donde habitan.

Tabla 16. Número de familias por vivienda

Rango	Cantidad	%
Ninguna	29	0.36
Una familia	6670	86.3
Dos familias	927	11.64
Tres o más familias	135	1.7
Total	7961	

Fuente: Elaboración propia, censo línea base

Educación

Deserción y repitencia escolar

Según el reporte de la distrital no existe deserción ni repitencia escolar

Cantidad y tasa de analfabetismo

Unas 396 personas del municipio no saben leer y escribir resultando de esto una tasa de analfabetismo de 0.73%. La mayoría de las personas que no saben leer ni escribir provienen de las zonas rurales y las personas con mayor edad donde antes era muy escasa la educación otra parte de la comunidad es la que se dedica al trabajo de campo en las aldeas y caseríos. Dichos datos reflejados en el cuadro que esta por los rangos de edades.



Plan de Desarrollo Municipal- OT

Tabla 17. Cuadro de rango de analfabetismo

Orden	Descripción	Cantidad	%
1	De 7 a 12 años	55	5.67
2	De 13 a 15 años	21	2.16
3	De 16 a 18 años	18	1.86
4	De 19 a 23 años	44	4.54
5	De 24 a 30 años	33	3.4
6	De 31 a 40 años	35	3.61
7	De 41 a 50 años	25	2.58
8	De 51 a 64 años	48	4.95
9	De 65 años y mas	117	12.06
Total		396	

Fuente: Elaboración propia, censo línea base

Por efectos de levantamiento de censo, podemos notar en el cuadro que la mayor parte de las personas que no saben leer ni escribir están en el rango de 65 años en adelante, seguido del rango de 7 a 12 años. Lo cual la mayoría de las personas son las que encuentra en las zonas rurales del municipio y por sus condiciones de vida.

Material didáctico y tecnológico

La tecnología en los últimos años se ha convertido en una necesidad y en el caso de la educación una herramienta útil para el proceso de enseñanza-aprendizaje. En el municipio de San Lorenzo todas las instituciones del casco urbano cuentan con un laboratorio de computación equipado, con aire acondicionado y en su mayoría con internet equipado, también se cuenta con personal capacitado para impartir esta asignatura.

Infraestructura de centros educativos

La infraestructura básica de los principales centros educativos se encuentra en buen estado en su mayoría, en el sector rural la mayoría de los centros tienen problemas estructurales bien marcados como ser techos en mal estado, baños en mal estado y cercos dañados.

En general en todos los centros educativos del municipio se considera que la infraestructura es regular.



Plan de Desarrollo Municipal- OT

Recurso humano y mobiliario

El recurso humano de los centros educativos del municipio es contratado en su totalidad por la Secretaria de Educación los cuales están asignados en los distintos barrios, colonias y aldeas del municipio.

El mobiliario en los centros educativos del área rural se encuentra en buenas condiciones al igual que en el casco urbano.

Comportamientos de las sociedades de padres de familia

El comportamiento de las sociedades de padres de familia en todos los centros educativos de nuestro municipio existe sociedades de padres de familia, las cuales se eligen al comienzo de cada año electivo. Su fin primordial es de apoyar al centro educativo en su desarrollo y también como apoyo a los maestros en cuando actividades pedagógicas. Su estructura está compuesta de la siguiente manera:

- Presidente
- Vicepresidente
- Secretario
- Tesorero
- Fiscal
- Vocal I
- Vocal II

Análisis sobre la situación de los jóvenes y niños en edad escolar.

La distribución por nivel escolar en edad de estudiar en nuestro municipio es de 10821 niños y jóvenes de los cuales están estudiando actualmente 7078 dejando una diferencia de 3743 niños que no están estudiando.



Plan de Desarrollo Municipal- OT

Tabla 18. Distribución por nivel escolar

Nivel educativo	Cantidad	% total	Cantidad hombres	%	Cantidad mujeres	%
PE	587	5.42	300	5.65	287	5.21
1	623	5.76	339	6.39	284	5.15
2	563	5.2	267	5.03	296	5.37
3	613	5.66	316	5.95	297	5.39
4	662	6.12	338	6.37	324	5.88
5	699	6.46	343	6.46	356	6.46
6	1991	18.4	1046	19.7	945	17.14
B	2672	24.69	1290	24.3	1382	25.07
D	2050	18.94	919	17.31	1131	20.52
U	361	3.34	151	2.84	210	3.81
	10821		5309		5512	

Fuente: Elaboración propia, censo línea base

Tabla 19. Cuantos estudian y no estudian
Estudiando- Estudian

Nivel educativo	Estudian	Porcentaje	Estudian hombre	Estudian Mujer
PE	536	7.57	275	261
1	580	8.19	309	271
2	520	7.35	247	273
3	543	7.67	278	265
4	597	8.43	298	299
5	591	8.35	288	303
6	690	9.75	345	345
B	1693	23.92	826	867
D	1030	14.55	452	578
U	298	4.21	131	167
TOTAL	7078		3449	3629

Fuente: Elaboración propia, censo línea base



Plan de Desarrollo Municipal- OT

Tabla 20. Personas Estudiando- No estudian

Nivel educativo	No Estudian	Porcentaje	No Estudian hombre	No Estudian Mujer
PE	51	1.36	25	26
1	43	1.15	30	13
2	43	1.15	20	23
3	70	1.87	38	32
4	65	1.74	40	25
5	108	2.89	55	53
6	1301	34.76	701	600
B	979	26.16	464	515
D	1020	27.25	467	553
U	63	1.68	20	43
TOTAL	3743		1860	1883

Fuente: Elaboración propia, censo línea base

Motivos por el cual los niños no estudian

La falta de ingresos económicos juega un papel muy importante en la ausencia de los niños y jóvenes en el salón de clases, la falta de recursos económicos obliga a los niños y jóvenes a trabajar.

Igualdad entre los sexos a nivel educativo

Como se manifiestan las correlaciones entre los niños que estudian y no estudian según sexo

Tabla 21. Correlación de niños que estudian según sexo

Nivel educativo	Estudian	Porcentaje	Estudian hombre	Estudian Mujer
PE	536	7.57	275	261
1	580	8.19	309	271
2	520	7.35	247	273
3	543	7.67	278	265
4	597	8.43	298	299
5	591	8.35	288	303
6	690	9.75	345	345
B	1693	23.92	826	867
D	1030	14.55	452	578
U	298	4.21	131	167
TOTAL	7078		3449	3629

Fuente: Elaboración propia, censo línea base



Plan de Desarrollo Municipal- OT

Cuál es el criterio o costumbre que predomina en el municipio para que se manifieste ese comportamiento

Según lo observado en las tablas anteriormente mostradas es algo usual que los jóvenes en edad escolar no estudian predominando los jóvenes de media y universidad debido a que las personas no cuentan con los recursos económicos.

Economía

Tipos de cultivos que predominan en la producción agrícola

- Melón
- Sandia
- Caña de azúcar

Especies pecuarias existentes

- Bovino
- Caprino
- Porcino

Productos artesanales que sobresalen

- Salinera
- Camaroneras
- Curiles
- Pesca Artesanal

Que productos agrícolas se industrializan

- Melón
- Sandia

Servicios que se les brinda a productores en asistencia técnica

Solo hay 2 grandes productores en el municipio los cuales tienen su propio financiamiento y asistencia técnica

Que capacitación y créditos se ofrecen y por parte de quien



Plan de Desarrollo Municipal- OT

No es un municipio que se dedica como medio de sustento a la agricultura por lo cual no es información relevante.

Existencia de agiotistas en el municipio y que tasa de interés cobran

Existe 1 casa de empeño, entre otros hay prestamistas que se dedican a prestar dinero de manera ilícita, oscilando entre intereses del 5% al 20%.

Tipo de infraestructura para la producción existente

No existe en el municipio

Existencia de transporte y las condiciones

Buses Urbanos

Buses Interurbanos

Taxis urbanos

Debido a la ubicación geográfica del municipio como punto de paso en la carretera CA-5, lo cual lo convierte como punto de conexión con las distintas ciudades del país.

Condiciones para el turismo

En San Lorenzo se tiene un sin número de sitios para visitar y hacer turismo los cuales se encuentran en muy buenas condiciones, en lugar como el sector de Playa La Cabaña, Isla de los Pájaros y la Playa del Amor entre otros, además el municipio cuenta con una gastronomía variada lo cual es un gran atractivo para los turistas por la diversidad de mariscos presentes en la zona

Principales mercados donde colocan la producción

Mercado municipal administrado por la alcaldía municipal

Fuerza de trabajo existente que más predomina



Plan de Desarrollo Municipal- OT

La fuerza de trabajo que más predomina en nuestro municipio es la que está ubicada en el rango de 31-40 años de edad. La población en edad de trabajar del municipio está conformada por 23,055 personas.

La profesión que sobresale es la de labrador – estudiante, en segundo lugar, es agricultor y por último el perito mercantil, en tanto los oficios más relevantes son: oficios domésticos y ama de casa, agricultores y labradores por cuenta propia, jornaleros, peritos y comerciantes menores.

Tabla 22. Fuerza de ingresos por rango de edad

Rango de edad	Cantidad	Porcentaje	Cantidad hombre	Porcentaje	Cantidad mujer	Porcentaje
De 7 a 12 años	1571	6.81	800	7.44	771	6.26
De 13 a 15 años	1588	6.89	785	7.3	803	6.52
De 16 a 18 años	1813	7.86	853	7.94	960	7.8
De 19 a 23 años	2972	12.89	1416	13.18	1556	12.64
De 24 a 30 años	3872	16.79	1888	17.57	1984	16.12
De 31 a 40 años	3896	16.9	1765	16.42	2131	17.31
De 41 a 50 años	2711	11.76	1222	11.37	1489	12.1
De 51 a 64 años	2673	11.59	1187	11.04	1496	12.07
De 65 años y mas	1961	8.51	831	7.73	1130	9.18
	23057		10747		12310	

Fuente: Elaboración propia, censo línea base

Tabla 23. Nivel de empleo, subempleo y desempleo

Respuesta	Cantidad	%
No	11961	51.88
Si	11094	48.12
Total	23057	

Fuente: Elaboración propia, censo línea base



Plan de Desarrollo Municipal- OT

Salario e Ingresos promedio por Familia.

La mayoría de los habitantes del municipio son de bajos recursos económicos debido a la falta de oportunidades de empleo dentro del mismo por lo cual se dedican a la pesca artesanal en el golfo de Fonseca, negocios propios, etc.

Tabla 24. Rango de ingresos (sin remesas)

Rango ingresos	Cantidad total	%	Cantidad hombres	%	Cantidad mujeres	%
< 1000	518	4.67	270	3.86	248	6.05
1,001-2,000	1337	12.05	763	10.91	574	14
2,001-4,000	3404	30.68	2118	30.28	1286	31.37
4,001-8,000	4166	37.55	2801	40.05	1365	33.29
8,001-12,000	1229	11.08	776	11.1	453	11.05
12,001-20,000	347	3.13	208	2.97	139	3.39
20,001-30,000	67	0.6	40	0.57	27	0.66
30,001-50,000	18	0.16	13	0.19	5	0.12
50,001 y mas	8	0.07	5	0.07	3	0.07
	11094		6994		4100	

Fuente: Elaboración propia, censo línea base

Remesas familiares

En nuestro municipio hay 1568 personas que reciben las remesas de sus familias que están fuera del país. En el siguiente cuadro damos a demostrar el cuadro de rango de remesa.

Tabla 25. Rango de ingresos por remesas

Rango	Cantidad	%
0.01 – 1,000	154	9.82
1,001 – 2,000	461	29.4
2,000.01 y mas	938	59.82
Sin ingreso	15	0.96
Total	1568	

Fuente: Elaboración propia, censo línea base



Plan de Desarrollo Municipal- OT

Tabla 26. Rango Ingreso Familiar

Rango	Cantidad	%
< 1000	337	4.23
1,001-2,000	493	6.19
2,001-4,000	1627	20.44
4,001-8,000	2720	34.17
8,001-12,000	1440	18.09
12,001-20,000	923	11.59
20,001-30,000	273	3.43
30,001-50,000	111	1.39
50,001 y mas	37	0.46
	7961	

Fuente: Elaboración propia, censo línea base

Ajustan los ingresos para alimentar los tres tiempos

La mayoría de los habitantes del municipio de San Lorenzo ajustan para cubrir la necesidad alimenticia al hacer los tres tiempos de alimentos. En el siguiente cuadro le damos a conocer el cuadro de ingresos de ajuste alimentario.

Tabla 27. Ingresos ajustan para alimentarse

Tiempo	Cantidad	%
Tres tiempos	7553	94.88
Dos tiempos	367	4.61
Un tiempo	41	0.52
Total	7961	

Fuente: Elaboración propia, censo línea base

Promedio de personas que trabajan la tierra

En San Lorenzo 316 familias trabajan la tierra propia de los cuales del sexo femenino trabajan 6 personas y del sexo masculinos trabajan 310 en promedio esto quiere decir que hay 93.16% de estas familias trabajan en la tierra. En el siguiente cuadro damos a demostrar los detalles estadísticos:



Plan de Desarrollo Municipal- OT

Tabla 28. Personas que trabajan la tierra

Numero	Cantidad	%
1	249	92.57
2	14	5.2
3	4	1.49
6	1	0.37
21	1	0.37
Total	316	

Fuente: Elaboración propia, censo línea base

Comportamiento de la tenencia de la tierra en que trabaja la familia

Un 27.81% de las personas que trabajan la tierra están totalmente pagada que esto equivale a un promedio de 2214 familia lo cual a siguiente demostramos el cuadro de tendencia de tierra.

Tabla 29. Tenencia de la tierra

Tipo	Cantidad	%
Propia pagada	2214	27.81
Propia pagando	123	1.55
Alquilada	402	5.05
Prestada	221	2.78
En litigio	5	0.06
Comunal	3	0.04
No tiene	4993	62.72
Total	7961	

Fuente: Elaboración propia, censo línea base

Se producen los suficientes alimentos para el consumo familiar

En el municipio de San Lorenzo 281 familias les ajusta su producción para el autoconsumo.

Tabla 30. Producción para autoconsumo es suficiente

Respuesta	Cantidad	%
Si	281	91.53
No	26	8.47
Total	307	

Fuente: Elaboración propia, censo línea base



Plan de Desarrollo Municipal- OT

Calificación del recurso humano

La mayor de la población se dedica a la industria en pequeños y medianos negocios, además de la economía informal, la población se caracteriza por el trabajo y el emprendedurismo.

Participación

Instancias y mecanismos de participación promovidas para la gestión pública del municipio Como la mayoría del municipio del país, los procesos a nivel de participación comunitario: ejemplo los barrios y colonias del municipio están organizados por patronatos e igual que las aldeas tienen sus patronatos y juntas de agua. Y al nivel municipal se encuentra los Club de Fútbol, y la sociedad civil.

Comportamiento de la participación según el género

Los resultados del levantamiento censal muestran la existencia de un alto porcentaje de personas que no participan con ningún tipo de organización, por ejemplo, en los hogares del municipio los hombres participan poco en organizaciones y los que lo hacen solo participa uno de los hombres de la familia, referente a las mujeres es relativamente más alto ya que su participación mínima en las organizaciones

Tabla 31. Participación y expectativas

Rango de miembro	Cantidad
Una mujer	54
Un hombre	42
Dos hombres	12
Dos mujeres	18
Más de 2 hombres	3
Más de 2 mujeres	4
Total	133

Fuente: Elaboración propia, censo línea base

Espacios de participación que brinda el gobierno local

La aplicación de cabildos abiertos, cabildos educativos y cabildos informativos para promover la participación de la comunidad en general. Voluntad política existente por la corporación y el alcalde Buen espacio de trabajo en el cual se promueve la participación por parte de la corporación y el alcalde



Plan de Desarrollo Municipal- OT

Infraestructura Básica

Vial: Longitud y estado de carreteras

N°	Nombre de la Comunidad	Distancia en Km a la Cabecera	Vía de acceso Primario	de Vía de acceso Secundario	Caminos de penetración	Estado actual de vía de acceso
1	San Jerónimo	10 Km	8.5 Km	-	1.5 Km	Regular
2	Laure Abajo	11 Km	11 Km	-	-	Buena
3	Agua Zarca	14.88 Km	11 Km	-	3.8 Km	Regular
4	La Criba	7.3 Km	3.74 Km	-	3.56 Km	Regular
5	El Matearal	7.7 Km	3.74 Km	-	3.96 Km	Regular
6	Villas San Francisco	5.45 Km	5.18 Km	0.27 Km	-	Regular
7	El Caimito	6.27 Km	5.81 Km	0.46 Km	-	Regular
8	El Comercio	5.21 Km	5.18 Km	0.3 Km	-	Buena
9	Altos del Comercio	5.95 Km	5.68	-	0.27 Km	Regular
10	Colonia San Francisco	5.45 Km	5.18 Km	-	0.27 Km	Regular
11	La Caucara	3.86 Km	3.74 Km	0.12 Km	-	Buena
12	La Puente	7.02 Km	5.81 Km	-	1.21 Km	Regular
13	Corinto	6.81 Km	5.81 Km	-	1.00 Km	Regular
14	Las Colinas/Alto de los Toros	2.33 Km	1.90 Km	-	0.73 Km	Regular
15	Alto de la Flor	4.86 Km	4.00 Km	-	0.86 Km	Regular
16	Laure Arriba	13.83 Km	3.74 Km	-	10.09 Km	Regular
17	Justa María	2.66 Km	1.80 Km	-	0.86 Km	Regular
18	Juan Orlando Hernández	4.00 Km	3.27 Km	-	0.73 Km	Regular
19	Yadira Quiroz	3.27 Km	3.00 Km	-	0.27 Km	Regular
20	Ismael Acosta	2.5 Km	1.55 Km	-	0.95 Km	Mala
21	Héctor Darío Paredes	2.46 Km	2.00 Km	-	0.46 Km	Regular
22	Nueva Pista	3.96 Km	3.5 Km	0.46 Km	-	Regular
23	17 de Septiembre	2.1 Km	1.55 Km	0.55 Km	-	Regular
24	La Suiza	2.39 Km	1.5 Km	0.89 Km	-	Regular



Plan de Desarrollo Municipal- OT

25	Altos de la Cruz	5.04 Km	3.35 Km	-	1.66 Km	Regular
26	Altos del Sur	3.87 Km	1.43 Km	-	2.44 Km	Regular
27	18 de Diciembre	4.17 Km	1.43 Km	-	2.74	Regular
28	Fraternidad	2.19 Km	2.0 Km	-	0.19 Km	Regular
29	Buena Vista	1.76 Km	1.4 Km	0.36 Km	-	Buena
30	Gracias a Dios	0.86 Km	-	0.86 Km	-	Buena
31	La Ceibita	0.66 Km	-	0.66 Km	-	Buena
32	Plaza Marina	0.12 Km	-	0.12 Km	-	Buena
33	Buenos Aires	0.3 Km	-	0.3 Km	-	Buena
34	Residencial la Panchita	1.22 Km	1.00 Km	0.22 Km	-	Buena
35	Alto Verde	1.7 Km	1.7 Km	-	-	Buena
36	San Antonio	1.5 Km	1.5 Km	-	-	Buena
37	Colonia Morazán	1.3 Km	1.00 Km	0.3 Km	-	Buena
38	Morazán Oriente	1.4 Km	1.00 Km	0.4 Km	-	Buena
39	Barrio la Cruz	0.5 Km	0.5 Km	-	-	Buena
40	El Centro	0 Km	-	-	-	Buena
41	San José	0.4 Km	-	0.4 Km	-	Buena
42	Col. Obrera	2.04 Km	2.04 Km	-	-	Buena
43	Victoria	0.52 Km	0.52 Km	-	-	Buena
44	Brisas del Mar	0.4 Km	-	0.4 Km	-	Buena
45	Mongollano	1.4 Km	1.4 Km	-	-	Buena

Descripción y número de comunidades que no están comunicadas

En el municipio de San Lorenzo todas las comunidades están comunicadas

Electricidad

El Municipio de San Lorenzo, Valle, en su mayor parte posee el servicio de electrificación ya que a llegados nuevos proyectos a nuestro Municipio que han beneficiado en gran parte de las aldeas de nuestra Comunidad.



Plan de Desarrollo Municipal- OT

Longitud de Líneas de conducción primarias y secundarias existentes

791.36 km

Número de estaciones de distribución

Cuenta con una estación de distribución

Comunidades no atendidas con el servicio

Todo el municipio tiene cobertura de energía eléctrica excepto el caserío de La Danta que solo tiene 5 viviendas habitadas.

Telefonía y correos

Disponibilidad de líneas domiciliarias

7,000 Líneas

Número de abonados de Hondutel

Hay una disponibilidad de líneas de 4,000 líneas que es el mismo número de abonados, la mayoría de estas líneas están en el casco urbano.

Teléfonos comunitarios

No existen teléfonos comunitarios en el municipio

Agencia de Servicios De Hondutel

En este municipio de san Lorenzo existe la telefonía de Hondutel ubicada en el Barrio El Centro contiguo a la Alcaldía Municipal

Agencia de Servicios de Honducor

También existe una Agencia de Servicio Honducor, la cual funciona en una oficina en las mismas instalaciones de Hondutel administrada por la señora Sayra Fabiola Cruz.

Otras agencias de telefonía existente

- Tigo
- Claro



Plan de Desarrollo Municipal- OT

Social

Existencia de Centros Comunales

Tabla 32. Centros Comunales

Comunidad	Centro Comunal
Barrio San Antonio	Si
Aldea El Caimito	Si
Aldea San Jerónimo	Si

Fuente: Elaboración propia, censo línea base

Número de Canchas de futbol

Tabla 33. Canchas de futbol

Comunidad	Canchas de Fútbol
Aldea San Jerónimo	Si
Aldea La Cuesta	Si
Aldea La Criba	Si
Aldea El Matearal	Si
Aldea La Flor	Si
Aldea El Caimito	Si
Aldea Agua Zarca	Si
Aldea El Comercio	Si
Aldea La Caucara	Si
Aldea Laure Abajo	Si
Residencial Panchita	Si
Barrio Buenos Aires	Si
Colonia Buena Vista	Si
Colonia Fraternidad	Si
Colonia Gracias a Dios	Si
Residencial Altos del Comercio	Si

Fuente: Elaboración propia, censo línea base

Número de Canchas de Usos Múltiples

Tabla 34. Canchas de usos múltiples

Comunidad	Canchas de Uso Múltiple
Aldea El Caimito	Si
Barrio El Centro	Si
Plaza Marina	Si
Barrio San Jose	Si
Barrio La Ceibita	Si
Barrio San Antonio	Si
Barrio Mongollano	Si
Colonia 17 de septiembre	Si

Fuente: Elaboración propia, censo línea base



Plan de Desarrollo Municipal- OT

Numero de iglesias

Hay 1 Iglesia Católica y 10 ermitas, 50 Iglesias Evangélicas, 2 Iglesias de los Santos de los Últimos Días, 3 Iglesias del Séptimo Día, y 2 Iglesias de Testigos de Jehová.

Centros de recreación

Los pobladores del municipio utilizan como centros de recreación los campos de futbol en donde los jóvenes se divierten además el mega parque ubicado en la Plaza Marina es muy utilizado con fines recreativos.

Hogar de Ancianos

No hay existencia en el municipio.

Guarderías Infantiles

Existe una guardería infantil llamada Los Pecesitos la cual está a disposición de toda la población y es administrada por la Alcaldía Municipal.

Centros de rehabilitación

No hay existencia en el municipio

Clubes Rotarios

No hay existencia en el municipio

Comedores infantiles

No hay existencia en el municipio

Cementerios

Tabla 35. Cementerios existentes

Comunidad	Cementerio
Barrio La Ceibita	Si
Aldea Laure Abajo	Si
Aldea La Criba	Si

Fuente: Elaboración propia, censo línea base



Plan de Desarrollo Municipal- OT

Áreas turísticas

El turismo en nuestro municipio es muy frecuente, sin embargo, en la Semana Santa se desplazan muchas personas a las diferentes zonas turísticas con las que cuenta nuestro municipio entre las más visitadas tenemos:

Tabla 36. Áreas Turísticas

Nombre	Ubicación	Distancia
Zona Turística La Cabaña	La Cabaña	0.4 Km
Hotel y Club Morazán	Bo. Morazán	1.3 Km
Hotel Puerto Real	Bo. Alto Verde	1.7 Km
Hotel Green	Bo. Mongollano	1.5 km
Balneario Dolphin Splash	Aldea Laure Abajo	7 km
Plaza Central	El Centro	0 km
Muelle Histórico	Plaza Marina	0.3 Km
Mega Parque	Plaza Marina	0.3 Km

Fuente: Elaboración propia, censo línea base

Salud

Centros de salud existentes

Existen centros de salud con médico asignados los cual son la cantidad de 6 (CESAMO) para atender a la población ubicados en diferentes lugares del municipio y las comunidades cercanas a la ciudad de San Lorenzo; también cuenta con un (CESAR) en la aldea de san jerónimo, los CESAR no tiene médico asignado y es atendido por las enfermeras auxiliares.

Hogar materno infantil

No hay existencia en el municipio

Numero de Hospitales

El municipio cuenta con 1 hospital el cual alberga a los pobladores del municipio y además de municipios vecinos.

Cantidad de clínicas odontológicas y clínicas privadas.

Contamos con siete clínicas odontológicas privada y también diez clínicas privadas en los diferentes lugares del municipio de San Lorenzo, Valle.



Plan de Desarrollo Municipal- OT

Educativa

En materia educativa nuestros municipios tienen la ventaja que en la mayoría de las comunidades hay centros educativos funcionales y con la infraestructura básica para funcionar de buena manera, teniendo como resultado una amplia cobertura de este servicio a la ciudadanía. A continuación, detallamos los centros educativos con que cuenta el municipio.

N°	Nombre del centro educativo	Lugar	Tipo de centro educativo	Matricula
1	Paulo VI	B° El Centro	Kínder	Publica
2	Elda Betty Berrios	Buenos Aires	Kínder	Publica
3	San Antonio	B° San Antonio	Kínder	Publica
4	Alex Valdez	B° Victoria	Kínder	Publica
5	Miriam Herrera	Buenos Aires	Kínder	Publica
6	Francisco Morazán	B° La Ceibita	Kínder	Publica
7	Juan Átala	Col. Morazán	Kínder	Publica
8	Cordelia Carrasco	B° Mongollano	Kínder	Publica
9	Amílcar Bustillo	Alto Verde	Kínder	Publica
10	María de la Paz Sánchez	17 de Septiembre	Kínder	Publica
11	Noé Alex Alvarado	Fraternidad	Kínder	Publica
12	Georgina Rodríguez	Buena Vista	Kínder	Publica
13	Sonia de Pino		Kínder	Publica
14	Emmanuel	Aldea Alto de la Flor	Kínder	Publica
15	Miguel Ángel Molina	El Comercio	Kínder	Publica
16	Mundo infantil	Laure Abajo	Kínder	Publica
17	Olga M. de Oliva	La Criba	Kínder	Publica
18	Nilda Oliva	El Caimito	Kínder	Publica
19	11 de junio	La Caucara	Kínder	Publica
20	Gloria Domínguez	Agua Zarca	Kínder	Publica
21	22 de abril	San Jerónimo	Kínder	Publica
22	Cristina Oseguera	La Cuesta	Kínder	Publica
23	Miguel Ángel Gallardo	Corinto	Kínder	Publica
24	Federico Froebel	B° La Ceibita		Privado
25	ICAR	Las Colinas		Privado
26	Mi pequeño Principiante	Buenos Aires		Privado
27	Disab school	B° Alto de la Flor		Privado
28	Sunrise	B° Victoria		Privado
29	Life of Cathedral	San Antonio		Privado



Plan de Desarrollo Municipal- OT

30	Licda. Maura Luz Molina	Juan Orlando		Publica
31	Licda. Mayra Ibelis Valdez	Nueva Pista		Publica
32	Licda. Yohana Lizeth Lagos	El Matearal		Publica

Centros Educación pre- básicos de San Lorenzo, Valle

Escuelas del municipio

N°	Nombre del centro educativo	Lugar	Tipo de centro educativo	Matricula
1	Benito Cerrato	B° buenos Aires	Escuela	Publica
2	15 de septiembre	Col. Buena Vista	Escuela	Publica
3	Estados Unidos	Col. Fraternidad	Escuela	Publica
4	Francisco Reyes Posadas	Col. 17 de Septiembre	Escuela	Publica
5	Lempira	Aldea la Caucara	Escuela	Publica
6	Dr. Ramón Rosa	Aldea La Guaca	Escuela	Publica
7	Vicente Cáceres	Aldea Matearal	Escuela	Publica
8	José Trinidad Cabañas	Aldea Laure Arriba	Escuela	Publica
9	Augusto C. Coello	Aldea La Puente	Escuela	Publica
10	Papi Leopoldo Bonilla	Aldea La Finca	Escuela	Publica
11	Manuel Bonilla	Aldea La Finca	Escuela	Publica
12	Raimundo Cruz	Aldea la Danta	Escuela	Publica
13	Gonzalo Mauricio Alvarado	Aldea Corinto	Escuela	Publica
14	ICAR	Alto de los Toros	Escuela	Privado
15	Life Cathedral Christian	B° Alto Verde	Escuela	Privado
16	José Cecilio del Valle	B° El Centro	Escuela	Privado



Plan de Desarrollo Municipal- OT

Centros Básicos del Municipio de San Lorenzo, Valle

N°	Nombre del centro educativo	Lugar	Tipo de centro educativo	Matricula
1	José Cecilio del valle	B° buenos aires	Centro B.	Publica
2	Profa. Rosario Carias	B° Victoria	Centro B.	Publica
3	Francisco Morazán	B° Ceibita	Centro B.	Publica
4	Rey Alfonso XIII	B° Mongollano	Centro B.	Publica
5	José Silvio Castro	Col. Buena vista Sur.	Centro B.	Publica
6	Rafael Pineda Ponce	B° Alto Verde	Centro B.	Publica
7	Terencio Sierra	Aldea La Criba	Centro B.	Publica
8	José Cecilio del valle	Aldea La Cuesta	Centro B.	Publica
9	Marco Aurelio Soto	San Jerónimo	Centro B.	Publica
10	Gerardo Medina	Aldea Agua Zarca	Centro B.	Publica
11	Vicente Cáceres	Aldea El Caimito	Centro B.	Publica
12	Marco Aurelio Soto	Aldea El cenicero	Centro B.	Publica
13	Vicente Cáceres	Aldea El Comercio	Centro B.	Publica
14	José Trinidad Cabañas	Aldea Laure Abajo	Centro B.	Publica
15	Eneas Antonio Alvarado	Aldea Alto de La Flor	Centro B.	Publica
16	Víctor F. Ardon	Col. Morazán	Centro B.	Publica
17	Federico Froebel	B° La Ceibita	Centro B.	Privado
18	Sunrise	B° Victoria	Centro B.	Privado
19	Liceo Catedral de vida	B° La Cruz	Centro B.	Privado
20	School life	B° Alto Verde	Centro B.	Privado

Colegios del Municipio de San Lorenzo, Valle

N°	Nombre del centro educativo	Lugar	Tipo de centro educativo	Matricula
1	IFEA	B° Mongollano	Colegio	Publica
2	Dr. Marco Aurelio Soto	Aldea San Jerónimo	Colegio	Publica
3	Rafael Callejas Valentine	11 Batallón de Infantería	Colegio	Privado
4	Centro Politécnico del Norte	B° El Centro	Colegio	Privado
5	Centro de Estudios Técnico del Pacifico	B° La Ceibita	Colegio	Privado
6	Life Catedral de Vida	B° La Cruz	Colegio	Privado
7	ISEMED/IFEA	B° Mongollano	Colegio	Publica



Plan de Desarrollo Municipal- OT

Centros de formación artesanal

No hay centros de formación artesanal

Centros de alfabetización

No hay centros de alfabetización

Centros de educación a distancia

Desde hace varios años en nuestro municipio funciona el Programa Educa todos en la Modalidad de Educación a Distancia. El mismo funciona en las instalaciones del instituto Felipe Enrique Agustinos y otros centros educativos privado que imparten el bachillerato por madurez lo cual funciona sábado y domingo.

Centros de formación profesional/técnica

El Instituto de formación profesional (Infop), funciona en el municipio desde hace varios años y está ubicado en Colonia Nueva Pista el cual se encarga de brindar cursos de manera presencial y en línea.

Centros de formación artística y cultural

No hay existencia en el municipio

Productiva

Con relación a la producción agropecuaria los principales cultivos a que se dedican los campesinos del municipio son: maíz, frijol, sandía, melón, sal, camarón entre otros. Como en el resto del país el maíz y el frijol son la base de la dieta alimenticia de estas comunidades; además, también se produce la leche y sus derivados.

Sistemas de riego irrigación existentes: distritos o individuales

Las empresas dedicadas al cultivo como ser Agrolibano son los que poseen sistemas de irrigación, (Aspersión y goteo) la población en general el medio que utiliza para cultivar son las aguas lluvias.

Centros de acopio

No existentes en el municipio.



Plan de Desarrollo Municipal- OT

Viveros

El municipio no cuenta con viveros.

Cantidad de rastros públicos y privados

Se cuenta con 1 rastro conocido como el rastro municipal ubicado en la colonia Gracias a Dios, el cual es administrado por la Alcaldía Municipal.

Cantidad de microempresas y agroindustrias

Tabla 41. Tipo de empresas y cantidad

Tipo de empresa	Cantidad
Pulpería	407
Glorietas	18
Bodegas	26
Merenderos y golosinas	45
Talleres	55
Salones de belleza	24
Salineras	28
Barberías	16
Restaurantes	52
Agencia aduanera	34
Panaderías	6
Restaurantes	52
Cantinas	69
Hoteles	10
Tiendas de ropa	52
Bares	3
Puestos de ropa	90
Llanteras	9
Molinos	14
Farmacias	26
Comerciales	29
Billares	38
Bancos	8
Cooperativas	4
Carnicerías	15
Gasolineras	4
Ferreterías	7
Sistemas de cable televisión	4
Clínicas	10
Depósitos	4
Papelerías	8



Plan de Desarrollo Municipal- OT

Tiendas de variedades	8
Lácteos	10
Moteles	5
Imprentas	2
Purificadoras de agua	5
Laboratorios de análisis clínico	6
Ventas de medicina natural	3
Artesanías	2
Heladerías	5
Repostería	4
Joyerías	5
Ventas de pintura	2
Sastrería	5

Fuente: Elaboración propia

Secadores de granos

No existentes en el municipio.



Plan de Desarrollo Municipal- OT

Institucionalidad e inversión para el desarrollo

Principales Indicadores de Desempeño Municipal



La corporación municipal está integrada por ocho regidores, cuatro del partido nacional y cuatro del partido liberal, el alcalde y la vice alcaldesa, como en el resto del país la corporación se reúne cada 15 días.

En su estructura organizacional, la municipalidad cuenta con las oficinas de la secretaría, tesorería, Unidad Municipal Ambiental (UMA), Catastro, Departamento Municipal de Justicia, Contabilidad, Control Tributario, Oficina Municipal de la Mujer, Obras y Servicios Públicos, Recursos Humanos, Auditor Municipal, Oficina de Presupuestos y la Unidad Técnica Municipal.

Los servicios públicos que atiende la municipalidad son: Cementerio, Tren de Aseo, Aseo de calle, Agua y saneamiento, rastro municipal y mercado municipal.



Plan de Desarrollo Municipal- OT

La Corporación Municipal le está apostando al desarrollo del municipio próximamente con el apoyo de IDECOAS se mejorará en su totalidad el servicio de Alcantarillado Sanitario, la corporación además se ha comprometido a mejorar los indicadores de educación.

Incidencia en la población y el territorio

Tabla 42. Oficinas que operan en la Alcaldía Municipal y sus funciones

Departamentos y Oficinas	Función
Secretaría Municipal	<ul style="list-style-type: none"> • Concurrir, certificar, comunicar, archivar, remitir, transcribir y coordinar.
Departamento de Control Tributario	<ul style="list-style-type: none"> • Ejecutar el Plan Operativo por Departamento de administración Tributaria
Departamento de Catastro	<ul style="list-style-type: none"> • Actualización y mantenimiento de catastro municipal. • Elaboración de croquis y constancias. • Mediciones, evaluaciones e inspecciones de propiedades. • Llevar el registro de pagos de bienes e inmuebles.
Departamento de Contabilidad y Presupuesto	<ul style="list-style-type: none"> • Brindar informes rentísticos de ingresos y egresos, presupuesto municipal, rendición de cuentas municipal • Ingresos de facturas. • Conciliaciones Bancarias
Tesorería Municipal	<ul style="list-style-type: none"> • Recaudación de fondos por tributos de los contribuyentes. • Ejecutar pagos contemplados en el presupuesto. • Registro de cuentas bancarias. • Depositar diariamente en las cuentas municipales los fondos recaudados. • Registro de recibos.
Unidad Técnica Municipal	<ul style="list-style-type: none"> • Es el ente encargado de la ejecución de Plan de Inversión Municipal. • Supervisión de los proyectos en ejecución de la municipalidad.



Plan de Desarrollo Municipal- OT

<p>Unidad Municipal Ambiental</p>	<ul style="list-style-type: none"> • Velar para que en las políticas y estrategias de desarrollo municipal sea considerados los aspectos ambientales para lograr un desarrollo sostenible. • Promover la investigación, La Planificación y la implementación de modelos de manejo adecuado, tomando en cuenta entre otros el uso de la tierra. • Recibir, registrar, dar seguimiento y canalizar a las instancias respectivas las denuncias en materia ambiental manteniendo informado al interesado; esto lo harán con el apoyo de los Directores de Justicia. • Coordinar y ejecutar acciones referente a la protección, conservación y restauración ambiental en el campo de la reforestación, manejo integrado del recurso hídrico, manejo de los residuos sólidos, administración y vigilancia de las áreas naturales protegidas, control de contaminantes que se ajusten a las regulaciones técnicas que emita el gobierno central, ordenanzas municipales ,entre otras
<p>Oficina de Recursos Humanos</p>	<ul style="list-style-type: none"> • Se encarga del manejo y control del personal.
<p>Oficina Municipal de la Mujer</p>	<ul style="list-style-type: none"> • Se encarga de velar por el bienestar de las mujeres de nuestro municipio y de gestionar talleres para su desarrollo personal
<p>Departamento Municipal de Justicia</p>	<ul style="list-style-type: none"> • Otorgar licencia para todo tipo de evento. • Dar a conocer ordenanzas y disposiciones de la corporación municipal. • Coordinar acciones con la policía preventiva asignada al municipio en



Plan de Desarrollo Municipal- OT

	<p>materia de seguridad ciudadana, cumplimientos de horarios y para mantener el orden público.</p> <ul style="list-style-type: none"> • Levantar actas de compromiso en relación a denuncias de hecho que perjudican el bienestar de los vecinos del municipio. • Autorizar cartas de venta, y guía de traslado de ganado entre municipio y departamento.
--	---

Fuente: Elaboración propia

Presencia institucional en el municipio

Describir existencia de instituciones en el municipio públicas y privadas

Tabla 43. Instituciones presentes en el municipio

No.	Institución	Pública	Privada
1	COODEFAGOLF		x
2	Amigos de la Tierra		x
3	Swiss Contact		x
4	Ingeniería Sin Fronteras		x
5	World Visión		x
6	Oxfam		x
7	Nasmar		x
8	Fundación Agrolíbano		x
9	Fundación Chorotega		x
10	ADEPES		x
11	Save The Children	X	
12	Policía Nacional	X	
13	Juzgados	X	
14	Bomberos	X	
15	Copeco	X	
16	Secretaría de Salud	X	
17	Alcaldía Municipal	X	
18	Iglesia Católica	X	
19	Iglesia Evangélica	X	
20	Hondutel	X	
21	EEH		X
22	Agencias bancarias		X
23	Agencias Aduaneras		X
24	Cepudo		X

Fuente: Elaboración Propia



Plan de Desarrollo Municipal- OT

Programas y proyectos, su población objetivo y tipos de servicios que brindan

- FUNDESUR: Mejora áreas de aprendizaje y mejora formas de vida
- Plan Internacional: Apoyo y protección a la niñez
- Nasmar: Gestión y desarrollo en los municipios que lo conforman
- Vida mejor: Mejora la calidad de vida
- AECID: Fortalecimiento de la gestión estratégica

Instancias creadas en el municipio y su funcionalidad

Tabla 44. Organizaciones del municipio y sus funciones

N°	Organizaciones comunitarias	Funciones
1	Patronato	Sus funciones principales se orientan a la gestión de proyectos de infraestructura, así como a procesos de organizaciones y participación de la sociedad en el tratamiento de problemas de interés públicos
	Juntas de agua	Son responsables del buen manejo y administración del recurso hídrico, también centran su interés en el buen funcionamiento organizacional y administrativo de las mismas, así como en la protección, control y manejo de las fuentes productoras de agua.
	Iglesias	Su misión está orientada a promover los valores espirituales cristianos con énfasis en el amor al prójimo y ejercer la paz, armonía y la comprensión entre los habitantes.
	Sociedad de padres de familia	Brindan apoyo a los procesos de enseñanza-aprendizaje de los niños mediante diversas actividades realizadas a nivel del centro educativo, la comunidad y en la familia.
	Clubes deportivos	Representan un espacio de recreación para la juventud y de promoción de la armonía.
	CODEM	Comité Municipal para capacitar, monitorear y auxiliar en todas las zonas de riesgos en el municipio
	CODEL	Comité local para monitoreo y auxilio en comunidades en riesgo o vulnerables

Fuente: Elaboración propia



Plan de Desarrollo Municipal- OT

Sociedad Civil

Cantidad y tipo de organizaciones existentes, funcionalidad e incidencia en el desarrollo

En San Lorenzo existen organizaciones de la sociedad civil, de las cuales los patronatos son la base organizativa comunitaria más importante por su participación en procesos de desarrollo local, y funcionan como uno de los enlaces más cercanos con la municipalidad, así como las distintas instituciones de desarrollo que operan en el municipio.

El tipo de organizaciones existentes son: patronatos, juntas de agua, iglesias, sociedad de padres de familia, comités de vigilancia, grupos campesinos, equipos de futbol.

Inversión social

Tipo y montos de inversión social que ejecutaron en el municipio (año anterior)

Tabla 45. Informe de proyectos año 2018

Nº de proyecto	Código	Nombre del Proyecto	Ubicación Exacta del Proyecto		Monto Ejecutado
			Área Urbana	Área Rural	
			Barrio / Colonia	Aldea / Caserío	
1. SECTOR SALUD					
1.1	23400-15	Mejoramiento del Centro de Salud Aldea la Cuesta		Aldea la Cuesta	1,500.00
1.2	23400-15	Mejoramiento de Salud y Medio Ambiente Col. Nueva Pista	Col. Nueva Pista		34,500.00
1.3	23400-15	Mejoramiento de Salud y Medio Ambiente Col. Altos del Sur	Col. Altos del Sur		34,500.00
		Sub Total			70,500.00
2. SECTOR EDUCACION					
2.1	23400-15	Mejoramiento de la Escuela Gerardo Medina		Aldea Agua Zarca	17,774.08
2.2	23400-15	Mejoramiento de la Escuela Benito Cerrato	Bº Buenos Aires		27,796.59



Plan de Desarrollo Municipal- OT

2.3	23400-15	Mejoramiento del Instituto Felipe Enrique Augustinus	Bº Mongollano		125,000.00
2.4	47110-19	Mejoramiento del C.E.B. Vicente Cáceres		Aldea el Caimito	33,165.54
2.5	47110-22	Mejoramiento del C.E.B. Vicente Cáceres		Aldea el Caimito	30,734.46
2.6	47110-11	Reconstrucción de la Escuela Luis Landa, Aldea El Guanacastal		Aldea el Guanacastal	160,880.00
2.7	23400-15	Construcción de Techo de la Escuela Francisco Morazán Bº la Ceibita	Bº la Ceibita		56,714.00
2.8	23400-11	Mejoramiento del C.E.B. José Cecilio del Valle Aldea la Cuesta		Aldea la Cuesta	185,015.17
2.9	23400-11	Construcción del Muro Perimetral del C.E.B. Marco Aurelio Soto			158,780.20
		Sub Total			795,860.04
3. SECTOR SEGURIDAD					
3.1	23400-11	Mejoramiento del Estadio Ángel Augusto Martínez (Construcción del Techo)	Bº Victoria		961,359.00
3.2	41110-11	Construcción de Mega Parque Plaza Marina	Bº Plaza Marina		96,916.33
3.3	47110-15	Construcción del Cerco Perimetral del Campo Monarca	Col. Fraternidad		111,525.00
3.4	23400-15	Mejoramiento de la Cancha del Bº Mongollano	Bº Mongollano		3,896.00
3.5	23400-11	Mejoramiento del Parque Central	Bº el Centro		231,249.98
3.6	23400-15	Mejoramiento de la Playa Turística la Cabaña	Bº Plaza Marina		143,996.00



Plan de Desarrollo Municipal- OT

3.7	47210 -19	Reconstrucción del Muelle Histórico	Bº Plaza Marina		438,125.00
3.8	47210 -11	Reconstrucción del Muelle histórico	Bº Plaza Marina		64,477.50
3.9	12200 -14	Reforestación de Manglares de playa la Cabaña	Bº Plaza Marina		400,000.00
3.10	23400 -14	Mejoramiento de la Grama del Campo Monarca	Col. Fraternidad		233,213.00
3.11	41120 -11	Compra de Terreno para Ampliar El Muelle Histórico	Bº Plaza Marina		215,000.00
		Sub Total			2899,757.81
4. SECTOR SANEAMIENTO					
4.1	23400 -15	Mejoramiento la Línea de Conducción de la Planta El Tular Hacia el T17 y del T17 al T19 y de este a los Tanques de Distribución (Tanques Gemelos)		Aldea el Tular	485,793.30
4.2	23400 -11	Mejoramiento de la Línea de Bombeo de los Pozos de la Caucara al Tanque de Distribución Petrosur		Aldea la Caucara	257,984.45
4.3	23400 -15	Mejoramiento de la Línea de Conducción a Simisiran a los Tanques de Distribución		Aldea Simisiran	44,240.00
4.4	23400 -11	Mejoramiento de la Planta de Tratamiento del Tular		Aldea el Tular	326,503.75
4.5	23400 -15	Mejoramiento de la Estación de Bombeo del Tular		Aldea el Tular	130,174.06
4.6	47110 -11	Mejoramiento de la Presa el Tular (Construcción de la Cortina de la Represa)		Aldea El Tular	206,040.50



Plan de Desarrollo Municipal- OT

4.7	23400-15	Mejoramiento de la Línea de Descarga a los Tanques de Petrosur		Aldea La Caucara	22,600.13
4.8	23400-15	Mejoramiento del Pozo la Criba		Aldea la Criba	5,000.00
4.9	23400-15	Mejoramiento del Pozo Simisiran		Aldea Simisiran	299,004.55
4.10	23400-15	Mejoramiento de la Estación de Bombeo La Caucara		Aldea La Caucara	39,639.85
4.11	23400-15	Mejoramiento de los pozo Paredes N° 1	Col. Darío Paredes		95,012.50
4.12	23400-15	Mejoramiento de los pozo Paredes N° 2	Col. Darío Paredes		7,099.00
4.13	23400-15	Perforación de Pozo en el Caserío del Cenicero		Aldea el Cenicero	15,000.00
4.14	23400-15	Mejoramiento de la Red de Distribución del Sistema de Agua Potable	Col. Buena Vista		85,005.78
4.15	23400-15	Mejoramiento de la Red de Distribución del Sistema de Agua Potable	Col. Fraternidad		93,385.44
4.16	23400-15	Mejoramiento de la Red de Distribución del Sistema de Agua Potable	Bº Alto Verde		93,426.75
4.17	23400-15	Mejoramiento de la Red de Distribución del Sistema de Agua Potable	Col. Morazán		65,778.18
4.18	23400-15	Mejoramiento de la Red de Distribución del Sistema de Agua Potable	Col. Morazán Oriente		38,343.92
4.19	23400-15	Mejoramiento de la Red de Distribución del Sistema de Agua Potable	Bº San Antonio		90,477.32
4.20	23400-15	Mejoramiento de la Red de Distribución del Sistema de Agua Potable	Bº Buenos Aires		27,856.06
4.21	23400-15	Mejoramiento de la Red de Distribución del Sistema de Agua Potable	Bº la Ceibita		96,475.83



Plan de Desarrollo Municipal- OT

4.22	23400 -15	Mejoramiento de la Red de Distribución del Sistema de Agua Potable	Col. Juan Orlando Hernández		93,024.70
4.23	23400 -15	Mejoramiento de la Red de Distribución del Sistema de Agua Potable	Col. Justa María		50,393.80
4.24	23400 -15	Mejoramiento de la Red de Distribución del Sistema de Agua Potable	Bº San Jose		51,933.68
4.25	23400 -15	Mejoramiento de la Red de Distribución del Sistema de Agua Potable	Col. Ismael Acosta		73,298.91
4.26	23400 -15	Mejoramiento de la Red de Distribución del Sistema de Agua Potable	Col. Gracias a Dios		62,809.73
4.27	23400 -15	Mejoramiento de la Red de Distribución del Sistema de Agua Potable	Col. Darío Paredes		71,200.90
4.28	23400 -15	Mejoramiento de la Red de Distribución del Sistema de Agua Potable	Bº Plaza Marina		74,952.74
4.29	23400 -15	Mejoramiento de la Red de Distribución del Sistema de Agua Potable	Bº Mongollano		67,210.20
4.30	23400 -15	Mejoramiento de la Red de Distribución del Sistema de Agua Potable	Bº Victoria		34,500.83
4.31	23400 -15	Mejoramiento de la Red de Distribución del Sistema de Agua Potable	Col. 17 de Septiembre		74,830.46
4.32	23400 -15	Mejoramiento de la Red de Distribución del Sistema de Agua Potable		Aldea La Chileza	74,952.19
4.33	23400 -15	Mejoramiento de la Red de Distribución del Sistema de Agua Potable	Col. 18 de Diciembre		91,521.60
4.34	23400 -15	Mejoramiento de la Red de Distribución del Sistema de Agua Potable	Col. Obrera		89,521.63
4.35	23400 -11	Compra de Bombas y mejoramiento de la Estación de Bombeo del	Bº San Jose		256,880.75



Plan de Desarrollo Municipal- OT

		Alcantarillado Sanitario Bº San Jose			
4.36	23400-11	Compra de Bombas y mejoramiento de la Estación de Bombeo del Alcantarillado Sanitario Bº San Antonio	Bº San Antonio		19,563.27
4.37	47210-11	Construcción de Alcantarillado Sanitario del Bº Alto Verde desde la Casa de Martina Banegas hasta Entrada la Pista	Bº Alto Verde		476,964.00
4.38	23400-15	Mejoramiento Del Sistema de Alcantarillado Sanitario	Bº San Antonio		44,669.46
4.39	23400-15	Mejoramiento Del Sistema de Alcantarillado Sanitario	Bº San Jose		66,460.80
4.40	23400-15	Mejoramiento Del Sistema de Alcantarillado Sanitario	Bº la Ceibita		74,977.95
4.41	23400-15	Mejoramiento Del Sistema de Alcantarillado Sanitario	Col. Morazán		64,493.91
4.42	23400-15	Mejoramiento Del Sistema de Alcantarillado Sanitario	Bº la Cruz		68,998.05
4.43	23400-15	Mejoramiento Del Sistema de Alcantarillado Sanitario	Bº El Centro		74,947.92
4.44	23400-15	Mejoramiento Del Sistema de Alcantarillado Sanitario	Bº Buenos Aires		73,214.03
4.45	23400-15	Mejoramiento Del Sistema de Alcantarillado Sanitario	Bº Alto Verde		73,582.53
4.46	23400-15	Mejoramiento Del Sistema de Alcantarillado Sanitario	Bº Mongollano		71,668.95
4.47	23400-15	Mejoramiento Del Sistema de Alcantarillado Sanitario	Bº Victoria		51,350.60
4.48	23400-15	Mejoramiento Del Sistema de Alcantarillado Sanitario	Bº Plaza Marina		63,528.29



Plan de Desarrollo Municipal- OT

4.49	23400 -11	Mejoramiento del Pozo Paredes N. 1	Col. Darío Paredes		296,054.71
4.50	47210 -11	Construcción de Alcantarillado Sanitario Bº Mongollano Sector Occidente desde Glorieta La Pista hasta Propiedad de Familia Umanzor Meza	Bº Mongollano		514,975.00
4.51	23400 -11	Mejoramiento de la Estación de Bombeo Pozo Simisiran		Aldea Simisiran	770,923.92
4.52	23400 -11	Mejoramiento de la Estación de Bombeo Pozo Paredes Nº 2	Col. Darío Paredes		287,455.37
4.53	23400 -11	Mejoramiento de la Estación de Bombeo Pozos Alto Verde	Bº Alto Verde		146,971.52
4.54	23400 -15	Mejoramiento de la Red de Distribución del Sistema de Agua Potable	Col. Brisas del Mar		27,800.00
4.55	23400 -11	Mejoramiento de la Red de Distribución del Sistema de Agua Potable	Col. Altos del Sur		77,202.20
4.56	23400 -11	Mejoramiento de la Bomba del Pozo la Pista	Col. Buena Vista		86,613.70
4.57	23400 -11	Mejoramiento de la Bomba del Pozo de la Aldea San Jerónimo		Aldea San Jerónimo	89,419.88
4.58	23400 -11	Mejoramiento de la Estación de Bombeo de la Caucara		Aldea la Caucara	1076,383.41
4.59	23400 -11	Mejoramiento de la Bomba del Pozo la Hielera		Aldea Simisiran	187,026.27



Plan de Desarrollo Municipal- OT

4.60	23400 -11	Mejoramiento de la Bomba del Pozo Paredes N° 1	Col. Darío Paredes		212,345.74
4.61	23400 -11	Mejoramiento de la Bomba del Pozo Figueroa	Col. Darío Paredes		208,114.62
4.62	47210 -11	Construcción de tanque y Equipamiento en Pozo de la Aldea la Cuesta		Aldea la Cuesta	151,225.00
4.63	47210 -11	Construcción de Alcantarillado Sanitario B° Alto Verde	B° Alto Verde		413,595.00
		Sub Total			9462,399.59
5. SECTOR ELECTRIFICACION					
5,1	23400 -11	Instalación de Alumbrado Publico	B° Alto Verde		55,500.00
5,2	23400 -11	Instalación de Alumbrado Publico		Aldea Corinto	80,000.00
5.3	23400 -11	Proyecto de Electrificación Aldea El Caimito		Aldea el Caimito	81,992.94
5,3	23400 -11	Proyecto de Electrificación Aldea Laure Abajo		Aldea Laure Abajo	127,039.92
5.4	23400 -11	Proyecto de Electrificación Col. San Francisco	Col. San Francisco		80,000.00
		Sub Total			424,532.86
6. SECTOR DE RED VIAL					
6.1	47210 -11	Construcción de Caja Puente el Mongollano	B° Mongollano		222,890.67
6.2	47210 -11	Construcción de Caja Puente en la Finca		Caserío La Finca	105,375.00



Plan de Desarrollo Municipal- OT

6.3	47210 -11	Pavimentación Barrio la Ceibita (Clínica del Valle a la Hermita Católica)	Bº la Ceibita		563,600.00
6.4	47210 -11	Pavimentación de Calle Bº San Antonio (Atrás de la ENEE)	Bº San Antonio		1,250.00
6.5	47210 -11	Pavimentación de Col. Brisas del Mar	Col. Brisas del Mar		1,250.00
6.6	47210 -11	Pavimentación Bº Mongollano-Col. Morazán (Panadería Carmen a Casa Sr. Mario Luna)	Bº Mongollano-Col. Morazán		552,980.00
6.7	47210 -11	Construcción de Caja Puente Col. Gracias a Dios	Col. Gracias a Dios		158,667.00
6.8	47210 -11	Construcción De Caja Puente Col. Juan Orlando Hernández	Col. Juan Orlando Hernández		71,961.00
6.9	47210 -11	Pavimentación Bº La Ceibita Norte desde la Propiedad de Sra. Carmen Cruz Hasta la Propiedad de Sr. Santos Díaz	Bº la Ceibita		1981,316.00
6.10	47210 -11	Pavimentación Col. Buena Vista desde la Propiedad de la Sra. Emerita Ortez hasta Centro Comunal, Escuela 15 de Septiembre	Col. Buena Vista		1692,298.67
6.11	47210 -11	Pavimentación Aldea Laure Abajo desde la Propiedad del Sr. Ángel Lagos hasta Propiedad de la Sra. Ignacia Medina		Aldea Laure Abajo	1701,588.66
6.12	47210 -11	Empedrado de Calle de la Aldea el Cenicero		Aldea el Cenicero	11,800.00



Plan de Desarrollo Municipal- OT

6.13	47210 -11	Pavimentación del Bº la Ceibita Viviendas que están ubicadas desde Propiedad del Sr. Humberto Ramos hasta donde la Sra. Sandra Pineda	Bº la Ceibita		1683,310.00
6.14	47210 -11	Construcción de Caja Puente en la Aldea Corinto		Aldea el Corinto	25,000.00
6.15	47210 -11	Pavimentación Aldea la Criba Viviendas Ubicadas desde Iglesia de Aguas Vivas Hasta C.E.B. Terencio Sierra		Aldea la Criba	1748,572.00
6.16	47210 -11	Pavimentación Bº Mongollano Sector Occidental Sur, Viviendas Ubicadas desde Propiedad del Sr. Jose Cáceres hasta Propiedad del Sr. Alexander Montoya	Bº Mongollano		1774,724.00
6.17	23400 -11	Balastreo, Cuneteo y Conformación de Calles no Pavimentadas	Col. Fraternidad		525,741.56
6.18	23400 -11	Balastreo, Cuneteo y Conformación de Calles no Pavimentadas	Col. Buena Vista		494,031.50
6.19	23400 -11	Balastreo, Cuneteo y Conformación de Calles no Pavimentadas	Bº Alto Verde		432,582.44
6.20	23400 -11	Balastreo, Cuneteo y Conformación de Calles no Pavimentadas	Bº Mongollano		252,121.42
6.21	23400 -11	Balastreo, Cuneteo y Conformación de Calles no Pavimentadas	Col. Gracias a Dios		257,269.65
6.22	23400 -11	Balastreo, Cuneteo y Conformación de Calles no Pavimentadas	Col. La Nueva Pista		222,215.84



Plan de Desarrollo Municipal- OT

6.23	23400 -11	Balastreo, Cuneteo y confirmación de Calles no Pavimentadas	Bº la Ceibita		216,503.03
6.24	23400 -11	Balastreo, Cuneteo y Conformación de Calles no Pavimentadas	Col. 17 de Septiembre		220,018.95
6.25	23400 -11	Balastreo, Cuneteo y Conformación de Calles no Pavimentadas		Aldea del Comercio	157,591.58
6.26	23400 -11	Balastreo, Cuneteo y Conformación de Calles no Pavimentadas		Aldea la Puente	207,894.95
6.27	23400 -11	Balastreo, Cuneteo y Conformación de Calles no Pavimentadas		Aldea Laure Arriba	254,570.69
6.28	23400 -11	Balastreo, Cuneteo y Conformación de Calles no Pavimentadas		Aldea la Cuesta	257,829.45
6.29	23400 -11	Balastreo, Cuneteo y Conformación de Calles no Pavimentadas		Aldea San Jerónimo	310,636.78
6.30	23400 -11	Balastreo, Cuneteo y Conformación de Calles no Pavimentadas		Aldea el Matearal	132,379.30
6.31	23400 -11	Balastreo, Cuneteo y Conformación de Calles no Pavimentadas		Aldea Laure Abajo	515,553.80
6.32	23400 -11	Balastreo, Cuneteo y Conformación de Calles no Pavimentadas		Aldea la Criba	191,417.83
6.33	23400 -11	Balastreo, Cuneteo y Conformación de Calles no Pavimentadas		Aldea El Tempisque	129,188.71
6.34	23400 -11	Balastreo, Cuneteo Y Conformación De Calles No Pavimentadas Bº Buenos Aires	Bº Buenos Aires		227,237.76
6.35	23400 -11	Balastreo, Cuneteo Y Conformación De Calles No Pavimentadas Col. Brisas del Mar	Col. Brisas del Mar		253,816.03



Plan de Desarrollo Municipal- OT

6.36	23400 -11	Balastreo, Cuneteo Y Conformación De Calles No Pavimentadas Col. Ismael Acosta	Col. Ismael Acosta		81,763.40
6.37	23400 -11	Balastreo, Cuneteo Y Conformación De Calles No Pavimentadas Col. Altos del Sur	Col. Altos del Sur		194,374.36
6.38	23400 -11	Balastreo, Cuneteo Y Conformación De Calles No Pavimentadas Residencial Justa María	Residencial Justa María		151,084.58
6.39	23400 -11	Balastreo, Cuneteo Y Conformación De Calles No Pavimentadas Aldea la Finca	Aldea la Finca		97,537.08
6.40	23400 -11	Balastreo, Cuneteo Y Conformación De Calles No Pavimentadas Aldea Altos de la Cruz		Aldea Altos de la Cruz	213,051.16
6.41	23400 -11	Balastreo, Cuneteo Y Conformación De Calles No Pavimentadas Aldea el Caimito		Aldea el Caimito	181,634.50
6.42	23400 -11	Balastreo, Cuneteo Y Conformación De Calles No Pavimentadas Aldea Altos de la Flor		Aldea Altos de la Flor	199,242.80
6.43	23400 -11	Balastreo, Cuneteo y Conformación de Calles no Pavimentadas Col. Obrera	Col. Obrera		379,485.57
6.44	23400 -11	Balastreo, Cuneteo Y Conformación De Calles No Pavimentadas Aldea La Caucara		Aldea La Caucara	138,301.74
6.45	23400 -11	Balastreo, Cuneteo Y Conformación De Calles No Pavimentadas Aldea El Sansano		Aldea El Sansano	207,237.42
6.46	23400 -11	Balastreo, Cuneteo y Conformación de Calles no	Bº Buenos Aires		39,517.61



Plan de Desarrollo Municipal- OT

		Pavimentadas Bº Buenos Aires			
6.47	23400-11	Balastreo, Cuneteo y Conformación de Calles no Pavimentadas Col. Morazán Oriente	Col. Morazán Oriente		198,421.00
6.48	23400-11	Balastreo, Cuneteo y Conformación de Calles no Pavimentadas Col. San Francisco	Col. San Francisco		256,215.34
6.49	23400-11	Balastreo, Cuneteo y Conformación de Calles no Pavimentadas Col. Morazan	Col. Morazán		147,309.79
6.50	23400-11	Mantenimiento de las Calles Pavimentadas y Pintado de Bordillo del Bº Alto Verde	Bº Alto Verde		29,966.66
6.51	23400-11	Mantenimiento de las Calles Pavimentadas y Pintado de Bordillo del Bº Mongollano	Bº Mongollano		29,966.67
6.52	23400-11	Mantenimiento de las Calles Pavimentadas y Pintado de Bordillo de la Col. Morazan	Col. Morazan		29,966.67
6.53	23400-11	Mantenimiento De Las Calles Pavimentadas Y Pintado De Bordillo Del Bº La Cruz	Bº La Cruz		49,983.21
6.54	23400-11	Mantenimiento de las Calles Pavimentadas y Pintado de Bordillo del Bº El Centro	Bº El Centro		48,875.00
6.55	23400-11	Mantenimiento de las Calles Pavimentadas y Pintado de Bordillo del Bº Plaza Marina	Bº Plaza Marina		47,100.00
6.56	23400-11	Balastreo Cuneteo y Conformación de Calles no Pavimentadas de la Aldea Agua Zarca		Aldea Agua Zarca	245,946.53



Plan de Desarrollo Municipal- OT

6.57	23400 -11	Balastreo, Cuneteo y Conformación de Calles no Pavimentadas Col. Yadira Quiroz	Col. Yadira Quiroz		13,748.25
6.58	23400 -11	Limpieza y Mantenimiento de Laterales de las Calles de la Aldea Laure Arriba		Aldea Laure Arriba	121,400.00
6.59	23400 -11	Limpieza y Mantenimiento de Laterales de las Calles de la Aldea de San Jerónimo		Aldea de San Jerónimo	15,006.00
6.60	23400 -11	Limpieza y Mantenimiento de Laterales de las Calles de la Aldea El Marañonal		Aldea El Marañonal	19,400.00
6.61	23400 -11	Limpieza y Mantenimiento de Laterales de las Calles de la Aldea El Rincon		Aldea El Rincon	19,400.00
6.62	23400 -11	Limpieza y Mantenimiento de Laterales de las Calles de la Aldea El Matearal		Aldea El Matearal	64,000.00
6.63	23400 -11	Limpieza y Mantenimiento de Laterales de las Calles de la Aldea Los Piches		Aldea Los Piches	78,600.00
6.64	23400 -11	Limpieza y Mantenimiento de Laterales de las Calles de la Aldea El Tempisque		Aldea El Tempisque	43,500.00
6.65	23400 -11	Balastreo, Cuneteo Y Conformación De Calles No Pavimentadas del Cacerio de Simisiran		Caserio de Simisiran	37,709.50
6.66	23400 -14	Donación del Congreso Nacional Mejoramiento de Calle no Pavimentadas Col. Buena Vista		Col. Buena Vista	193,787.00
		Sub Total			21128,716.11
7. SECTOR DE VIVIENDA					
7.1	36100 -11	Construcción de Viviendas	Col. Juan Orlando Hernandez		10,916.68



Plan de Desarrollo Municipal- OT

7,2	37400 -11	Construcción de Viviendas	Col. Juan Orlando Hernandez		16,666.66
7.2	38400 -11	Construcción de Viviendas	Col. Juan Orlando Hernandez		277,716.66
7,3	38400 -11	Construcción de 25 Pisos Saludables	Col. Juan Orlando Hernandez		48,525.00
7.3	37400 -11	Construcción de 10 Pisos Saludables		Aldea San Jeronimo	12,000.00
7,4	38400 -11	Construcción de 10 Pisos Saludables		Aldea San Jeronimo	6,000.00
		Sub Total			371,825.00
8. SECTOR DE EDIFICACION DE BIENES MUNICIPALES					
8.1	23100 -15	Mejoramiento del Rastro Municipal	Bº el Centro		20,268.00
8.2	23100 -15	Mejoramiento del Palacio Municipal	Bº el Centro		21,939.00
8.3	23100 -15	Construcción de Baños en el Mercado Municipal	Bº San Antonio		379,926.00
8.4	23100 -11	Mejoramiento de la Casa de la Cultura	Bº el Centro		22,486.74
8.5	23100 -11	Mejoramiento del Mercado Municipal	Bº San Antonio		221,501.49
8.6	47110 -11	Construcción de Depósito de Basura en el Mercado Municipal	Bº San Antonio		117,046.00
8.7	47110 -11	Construcción de Muro Perimetral del Mercado Municipal	Bº San Antonio		39,100.00
8.8	42120 -15	EQUIPOS VARIOS DE OFICINA			24,939.00
		Sub Total			847,206.23
9. SECTOR SOCIAL (NIÑEZ, ADOLESCENCIA Y MUJER)					



Plan de Desarrollo Municipal- OT

9.1	47110 -15	Construcción de Embarcadero para Pescadores Artesanales del Bº Buenos Aires	Bº Buenos Aires	79,396.00
		Sub Total		79,396.00
TOTAL				36,080,193.64

Fuente: Elaboración propia

Principales potencialidades y problemas

La realización del diagnóstico general del municipio se realizó a base de la metodología FODA, en cuyas fortalezas, oportunidades, debilidades y amenazas fueron identificadas por cada organismo de la sociedad civil y cuerpos vivos del municipio, que existen y son evidentes en el municipio, y fueron divididos por los sectores de educación, salud y nutrición, recursos naturales y ambiente, ordenamiento territorial, grupos vulnerables, infraestructura social, agua y saneamiento, vivienda, seguridad alimentaria, seguridad ciudadana, turismo, participación, tierra.

En los siguientes formatos describimos el FODA elaborado por las fuerzas vivas en el municipio por medio de una jornada-taller.



Plan de Desarrollo Municipal- OT

Eje Temático: Agua y Saneamiento

FORTALEZAS	OPORTUNIDADES	DEBILIDADES	AMENAZAS
<ul style="list-style-type: none"> • San Lorenzo cuenta con una planta potabilizadora ubicada en el Tular el cual abastece un 80% de la población. • En los meses de verano la represa José Cecilio del Valle permite que San Lorenzo tenga agua 	<ul style="list-style-type: none"> • Explotación de agua subterránea limitada por nivel freático debido a la cantidad de pozos en los meses donde azota el verano. • Operabilidad de la planta fuera de su vida útil • Zona vulnerable por cambio climático lo cual nos imposibilita el acceso a recursos hídricos • Red de distribución con más de 50 años de antigüedad lo cual vuelve obsoleto. 	<ul style="list-style-type: none"> • Probabilidad de realizar osmosis inversa para convertir agua salada en agua dulce. • Probabilidad de contar con el apoyo externo para poder entubar el agua de la represa José Cecilio del Valle directamente al municipio. 	<ul style="list-style-type: none"> • Crecimiento desmesurado de población. • Falta de recursos para abastecer a la población. • Cambio climático que está afectando al río Nacaome, fuente de la que nos abastecemos. • Periodos de sequía prolongados.



Plan de Desarrollo Municipal- OT

Eje Temático: Economía

FORTALEZAS	OPORTUNIDADES	DEBILIDADES	AMENAZAS
<ul style="list-style-type: none"> • El municipio de San Lorenzo cuenta con el puerto Henecán el cual fortalece en gran medida la económica de la zona • El municipio cuenta con muchos lugares para desarrollar el turismo que es uno de las grandes fortalezas de la zona pues fortalece en gran medida la economía • Agroindustria que desarrolla el municipio y ayudan al acelerado avance económico que se observa en el municipio • Terrenos adecuados para la producción de sal y lagunas de cría de camarón • Remodelación de la carretera CA-5 que cruza el municipio 	<ul style="list-style-type: none"> • No se cuenta con planteles suficientes para poder almacenar contenedores y mercadería de importación • Poco personal capacitado en el área para poder explotar el turismo • Las grandes empresas no dan un pago justo a sus empleados • Los pequeños productores de sal y camarón no cuentan con la alta tecnología para poder exportar sus productos • No contar con la seguridad suficiente por parte de las autoridades competentes 	<ul style="list-style-type: none"> • Dragado del puerto para embarcaciones más grandes • Tener mayor comercio en lugares específicos para el turismo • Construcción de centros comerciales aumentando las fuentes de empleo • Exportaciones de productos realizados en el municipio (camarones, sal) • Aumentar el comercio en corredor de la CA-5 	<ul style="list-style-type: none"> • Construcción del puerto en el municipio de Amapala • Municipios vecinos que también son turísticos • Falta de mano de obra calificada en el municipio • Exportadores de países vecinos a la costa con precios más bajos en el mercado • Riesgo por accidente automovilístico en negocios ubicados a orillas de la carretera



Plan de Desarrollo Municipal- OT

Eje Temático: Educación

FORTALEZAS	OPORTUNIDADES	DEBILIDADES	AMENAZAS
<ul style="list-style-type: none"> • Centros educativos atendiendo niños y jóvenes en edad escolar • Población escolar atendida por maestros con título universitario • Integración de los padres de familia en los programas de escuela para padres en los centros educativos • Comunidades con centros educativos cuya estructura pertenece al estado • Ampliación de la cobertura en los centros educativos de nueve grados • Formación de las redes en el municipio 	<ul style="list-style-type: none"> • Existencia de centros educativos del nivel medio público y privada • Educación de calidad, presencia de centros universitarios brindando carreras a fines • Interés del padre de familia en el mejoramiento del centro educativo • Acceso a servicios básicos en los centros educativos • Aumentar los índices de escolaridad en la población estudiantil • Organización de las redes educativas 	<ul style="list-style-type: none"> • Falta de recursos didácticos, mobiliario y equipo • Falta de compromiso de todos los actores en asumir con responsabilidad su labor educativa • Poca disponibilidad de los padres de familia para integrarse a las actividades educativas • Falta de mantenimiento para asegurar su buen funcionamiento • Falta de experiencia en el personal del tercer ciclo • Falta de capacitación de redes educativas 	<ul style="list-style-type: none"> • Centros educativos en situación de riesgo en algunas comunidades • Deserción escolar • Reuniones en horarios de trabajo que dificultan la participación • Falta de apoyo del gobierno • Presupuesto insuficiente para dar cobertura • Indiferencia de los padres de familia



Plan de Desarrollo Municipal- OT

FORTALEZAS	OPORTUNIDADES	DEBILIDADES	AMENAZAS
<p>Niñez</p> <ul style="list-style-type: none"> • Existe una casa hogar municipal • Apoyo a la niñez por parte de la municipalidad <p>Juventud</p> <ul style="list-style-type: none"> • Red de jóvenes organizadas en el municipio • Existencia de organizaciones de jóvenes identificadas a nivel nacional <p>Mujeres</p> <ul style="list-style-type: none"> • Estructura organizada de grupos de mujeres • Mujeres con capacidad de gestión • El municipio cuenta con una oficina municipal de la mujer 	<p>Niñez</p> <ul style="list-style-type: none"> • Falta de cooperantes para lograr suplir todas las necesidades <p>Juventud</p> <ul style="list-style-type: none"> • El desconocimiento de la organización de jóvenes • Falta de visión <p>Mujeres</p> <ul style="list-style-type: none"> • Falta de recursos económicos • No se cuenta con presupuesto suficiente para desarrollar actividades <p>Tercera edad</p> <ul style="list-style-type: none"> • La organización del adulto mayor no se ha podido extender 	<p>Niñez</p> <ul style="list-style-type: none"> • Cuenta con un personal capacitado y un espacio físico adecuado para atender a los niños • Tener acceso a la ayuda económica <p>Juventud</p> <ul style="list-style-type: none"> • Apoyo de las ONG's y municipalidad • Recibir capacitaciones y congreso de jóvenes <p>Mujeres</p> <ul style="list-style-type: none"> • Reconocimiento de institución y organizaciones que radican en el municipio • Realización de capacitaciones y proyectos • Se cuenta con un espacio físico donde se pueden atender sus necesidades, problemas y peticiones <p>Tercera edad</p> <ul style="list-style-type: none"> • La tercera edad cuenta con ayudas de organizaciones (Cepudo, municipalidad) 	<p>Niñez</p> <ul style="list-style-type: none"> • No se puede dar cobertura a toda la población • Falta de responsabilidad y conciencia de parte de los padres <p>Juventud</p> <ul style="list-style-type: none"> • Que desaparezcan las redes de jóvenes por falta de interés de ellos • No hay convocatoria a todos los jóvenes del municipio <p>Mujeres</p> <ul style="list-style-type: none"> • No se ha logrado el apoyo de instituciones para complementar la red de mujeres en el municipio • No alcanzar los programas a realizar



Plan de Desarrollo Municipal- OT

<p>Tercera Edad</p> <ul style="list-style-type: none">• Existe una estructura organizada del adulto mayor• Adultos mayores con capacidad y conocimiento de ejercer un trabajo	<ul style="list-style-type: none">• No contar con un presupuesto adecuado para el desarrollo de actividades	<ul style="list-style-type: none">• Se cuenta con institutos que les da la oportunidad para formarse y capacitarse	<p>Tercera edad</p> <ul style="list-style-type: none">• No se puede dar cobertura a toda la población• Adultos mayores pidiendo en las calles solos poniendo en riesgo su vida
--	---	--	---

Eje Temático: Grupos Vulnerables



Plan de Desarrollo Municipal- OT

Eje Temático: Infraestructura Social

FORTALEZAS	OPORTUNIDADES	DEBILIDADES	AMENAZAS
<ul style="list-style-type: none"> • Personal capacitado para formular soluciones a los problemas que aquejan al municipio. • Financiamiento por parte de IDECOAS para rehabilitar el sistema de aguas negras del municipio. • Pavimentación masiva en el municipio. 	<ul style="list-style-type: none"> • Aprovechamiento de capacidades instaladas (ONGS) para poder formular proyectos en mejora de estructuras. • Gran cantidad de iglesias organizadas que sirven como canalizadores de ayudas extranjeras y nacionales. 	<ul style="list-style-type: none"> • Sobrepoblación en barrios de la ciudad. • Muy pocos centros de salud para que la población pueda atender sus necesidades básicos. • No se cuenta con suficientes centros deportivos para que padres de familia puedan alejar a sus hijos de las calles. 	<ul style="list-style-type: none"> • Privatización del puerto • Plantas potabilizadoras son propiedad del estado y están politizadas. • Falta de espacios físicos para realizar actividades deportivas.



Plan de Desarrollo Municipal- OT

Eje Temático: Recursos Naturales

FORTALEZAS	OPORTUNIDADES	DEBILIDADES	AMENAZAS
<ul style="list-style-type: none"> • Se cuenta con áreas protegidas • Ubicación en el marco de la zona sur (región 13) • Diversidad de flora y fauna en el municipio • Instituciones de manejo de control de recursos naturales (ICF, COODEFAGOLF, UMA) • Planes y acuerdos de manejo del recurso • Controles de personas sobre las áreas protegidas (Bahía de Chismuyo) • Existencia de proyectos factibles y ejecutados en la región 	<ul style="list-style-type: none"> • Belleza escénica en el municipio • Impulso económico en la zona turística • Paquetes turísticos que benefician la población 	<ul style="list-style-type: none"> • Falta de desechos sólidos que tienen desembarco en los esteros • Falta de control en la industria sobre la disposición de contaminantes • Crecimiento no organizado de las zonas urbanas no planificadas • Mala administración del recurso hídrico (cañeros, haciendas) • Falta de concientización en la población para preservar los recursos naturales • Alta fragmentación en la tenencia de la tierra para el desarrollo de la actividad forestal • No existen viveros forestales equipados para suplir necesidades en materia de desarrollo forestal 	<ul style="list-style-type: none"> • Deforestación y manejo inadecuado del recurso natural (corta y tala del mangle, pesca no adecuada, casería ilegal de animales) • Incendios forestales • Falta de acceso a disponibilidad de agua • Contaminación de aguas negras y descargas de agua que amenazan la diversidad natural • Incremento demográfico en zonas no habitables



Plan de Desarrollo Municipal- OT

Eje Temático: Salud

FORTALEZAS	OPORTUNIDADES	DEBILIDADES	AMENAZAS
<ul style="list-style-type: none"> • Existencia del IHSS • Se cuenta con un hospital • Existencia de centros de salud en distintos sectores del municipio • Instituciones de primera respuesta (Bomberos, Copeco, Cruz Roja, CODEM) • Vehículos institucionales para dar respuesta a la población en emergencias • Centros médicos privados con personal especializado 	<ul style="list-style-type: none"> • Capacitaciones que dan las instituciones de primera respuesta • ONG's interesadas en apoyar el área de salud • Financiamiento público y privado para el apoyo del área de salud • Equipo técnico especialista • Equipo profesional de salud 	<ul style="list-style-type: none"> • Falta de especialistas en el hospital (neurólogo, cardiólogo, nefrólogo, oncólogo) • No se cuenta con un plan de emergencia municipal • Centros de salud no cuentan con equipos especializados • Falta de medicamentos en centros de salud • Equipos obsoletos 	<ul style="list-style-type: none"> • Inadecuado sistema de salud • Falta de educación en la población • Proliferación de enfermedades • Vulnerabilidad de sectores del municipio a inundaciones • Agua de los ríos contaminadas y las personas la consumen • Enfermedades renales cada vez más frecuentes



Plan de Desarrollo Municipal- OT

Eje Temático: Seguridad Alimentaria

FORTALEZAS	OPORTUNIDADES	DEBILIDADES	AMENAZAS
<ul style="list-style-type: none"> • ONG's con experiencia en el tema de seguridad alimentaria (CODDEFAGOLF, Save The Children) • Comunidades capacitadas en temas de seguridad alimentaria (Agua Zarca, Laure Abajo, Matearal, San Jeronimo, El Comercio, El Caimito) • Producción de mariscos altos en proteínas • Presencia de empacadoras de camarón el cual brinda trabajo a un 20% de población femenina 	<ul style="list-style-type: none"> • Organización de base comunitaria • Reuniones de ONG's mensualmente en lo que se respeta a seguridad alimentaria • Desarrollo municipal a través de planes estratégicos que generen desarrollo • Implementación de variedades mejoradas en los cultivos 	<ul style="list-style-type: none"> • Indicadores bajos de producción agrícola en las comunidades del municipio • Zonas vulnerables en los que se producen incendios lo cual ocasiona el deterioro del suelo y agua, y la salud por contaminación ambiental • Falta de sistemas de información confiables para la seguridad alimentaria en las comunidades • Poca afluencia de agua superficial • Trabajo estacional y no permanente • Malos hábitos alimenticios 	<ul style="list-style-type: none"> • Cambio climático que afecta cultivos y personas que trabajan en el campo • Sequías prolongadas • Alto grado de embarazos a temprana edad situación que genera desnutrición en la niñez • Prevalencia de enfermedades en niños menores de 5 años hacen que los niños no aprovechen eficientemente el alimento



Plan de Desarrollo Municipal- OT

Eje Temático: Seguridad Ciudadana

FORTALEZAS	OPORTUNIDADES	DEBILIDADES	AMENAZAS
<ul style="list-style-type: none"> • Cubierto con personal, los barrios y colonias del municipio con patrullas, motocicletas y vehículos • Se cuenta con dos postas policiales dentro del municipio. • Amplio personal brindando el servicio de seguridad. • Cuentan con el equipo necesario para brindar seguridad al municipio. • El 60% del área urbana iluminado con postes. 	<ul style="list-style-type: none"> • Acercamiento con la población. • Apoyo de la secretaria de seguridad. • Apoyo de la alcaldía municipal en mejoramiento de áreas recreativas. • Apoyo de la alcaldía municipal en electrificación total o parcial del área urbana. 	<ul style="list-style-type: none"> • Falta de control en el puerto Henecán por el alto comercio • Bajo rendimiento en el tendido eléctrico ya que deja incomunicado las instalaciones. 	<ul style="list-style-type: none"> • Gran cantidad de visitante que acoge el municipio. • Delincuencia en barrios marginales del municipio.



Plan de Desarrollo Municipal- OT

Eje Temático: Turismo

FORTALEZAS	OPORTUNIDADES	DEBILIDADES	AMENAZAS
<ul style="list-style-type: none"> • La gastronomía como mayor fuerza en el área del municipio. • La infraestructura turística que posee el municipio. 	<ul style="list-style-type: none"> • Acercamiento con algunos cooperantes para ayuda en el área turística. • Hacer paquetes turísticos para el visitante en el municipio. • Hacer alianza con los 5 municipios que cuentan con el distrito del sol. 	<ul style="list-style-type: none"> • La desunión de los empresarios turísticos. • Falta de la oficina de turismo dentro del municipio. • Falta de mercadeo de productos turísticos del municipio. • Señalizaciones que no se encuentran para llegar a la zona turística dentro del municipio. • Falta de comunicación entre municipalidad y algunos encargados del turismo. • Falta de promoción de paquetes turísticos. 	<ul style="list-style-type: none"> • La parte ambiental que afectan los manglares. • Demasiado uso de pesticida en industrias como: camaroneras y agropecuarias. • Falta de distribución de aguas negras por los negocios turísticos.



Plan de Desarrollo Municipal- OT

Eje Temático: Ordenamiento Territorial

FORTALEZAS	OPORTUNIDADES	DEBILIDADES	AMENAZAS
<ul style="list-style-type: none"> - El municipio está ubicado en el puerto Henecán. -Ubicación estratégica en la carretera panamericana. -Cobertura de los servicios básicos -El municipio cuenta con áreas de reservas protegidas. 	<ul style="list-style-type: none"> - Municipalidad en proceso de elaboración del perímetro urbano. - Municipalidad en proceso de levantamiento de la retícula urbana -Asistencia Técnica de la Mancomunidad en el desarrollo del Municipio. 	<ul style="list-style-type: none"> -Aldea San Jerónimo ubicada entre el municipio y un municipio vecino -No se cuenta con un Plan de Ordenamiento Territorial. - Viviendas en Aldea Laure Arriba construidas en propiedad privada 	<ul style="list-style-type: none"> -Crecimiento poblacional desmedido en zonas vulnerables

Eje Temático: Tierra

FORTALEZAS	OPORTUNIDADES	DEBILIDADES	AMENAZAS
<ul style="list-style-type: none"> -Municipio con características de un 70% urbano por cual se cuenta con posesión de las tierras 	<ul style="list-style-type: none"> - Elaboración de retícula urbana 	<ul style="list-style-type: none"> -Falta de tenencia de la tierra -Poca producción de granos básicos -Invasiones en terrenos 	<ul style="list-style-type: none"> -Viviendas construidas en terrenos vulnerables -Población asentada en propiedades privadas -Perdida de cultivo por falta de agua en zona rural. -Deforestación y contaminación secando las fuentes de agua -Incendios forestales en época de verano



Plan de Desarrollo Municipal- OT

Eje Temático: Vivienda

FORTALEZAS	OPORTUNIDADES	DEBILIDADES	AMENAZAS
<ul style="list-style-type: none"> Proyecto de construcción de vivienda por parte del Gobierno Municipal. Fondos presupuestados para mejoramiento de viviendas. 	<ul style="list-style-type: none"> Ampliación de perímetro urbano. Mejoramiento de condiciones de vida de pobladores que habitan viviendas en condiciones malas. 	<ul style="list-style-type: none"> Falta de dominio pleno para posibles beneficiarios del proyecto. Proyectos no ejecutados actualmente por la corporación 	<ul style="list-style-type: none"> Gran cantidad de personas con viviendas construidas en zonas vulnerables. Gran cantidad de personas con viviendas construidas en zonas vulnerables.

Eje Temático: Participación

FORTALEZAS	OPORTUNIDADES	DEBILIDADES	AMENAZAS
<ul style="list-style-type: none"> Existen organizaciones ya dentro del municipio (Sociedad civil, Comisión de Transparencia, Comisionados Municipales). Se cuentan con patronatos en los diferentes barrios y colonias y juntas de agua en aldeas. Existen organizaciones y ONG's que apoyan la participación 	<ul style="list-style-type: none"> Los consejos de desarrollo municipal están regulados por la ley de municipalidades. Las mesas comunitarias de participación se integran a nivel local con representación de diversas organizaciones. Instancias de participación ciudadana tienen la 	<ul style="list-style-type: none"> Poca participación ciudadana Personas que se comprometen a un cargo y no tienen responsabilidad al ejercerlo En ocasiones no se da solución a problemas colectivos dentro de las comunidades Falta de capacitación hacia miembros de patronatos, juntas de agua y otros 	<ul style="list-style-type: none"> No se encuentra una reestructuración de la sociedad civil. Las nuevas generaciones no se interesan en la participación ciudadana. Falta de interés y voluntad en los ciudadanos de ser participativo. Algunas comunidades



Plan de Desarrollo Municipal- OT

<p>ciudadana como OCDIH y ARECTSON, CONADEH, estos tienen actividad en el municipio.</p> <ul style="list-style-type: none"> • Se trabaja conjuntamente con la municipalidad. • Se realizan mecanismos de participación ciudadana como cabildos abiertos municipales, iniciativas ciudadanas. 	<p>responsabilidad de conocer los planes de desarrollo y estrategias de ejecución.</p> <ul style="list-style-type: none"> • Existe la ley de participación ciudadana. • Hacer efectiva la transparencia en el ejercicio de las funciones públicas. 		<p>perpetúan líderes en los mismos cargos lo que no permite participación de nuevas generaciones.</p> <ul style="list-style-type: none"> • El seudoliderazgo solo ve su propio beneficio
--	--	--	---



Plan de Desarrollo Municipal- OT

Plan de Desarrollo del Municipio

Visión compartida

Ser un municipio con un eficiente sistema de salud conjunto al mejoramiento del sistema de agua para consumo y producción, apuntando a la educación de calidad orientado al apoyo de los grupos vulnerables garantizando el fortalecimiento y desarrollo de la participación para impulsar la economía, y un manejo adecuado de los R.R.N.N a través de una política medioambiental.

Líneas y objetivos estratégicos y ejes temáticos de desarrollo territorial

1. Línea Estratégica: Eficiente sistema de salud

Objetivo de línea: Dotar a la población de un eficiente servicio de salud

2. Línea estratégica: Mejoramiento del sistema de agua y saneamiento

Objetivo de línea: Abastecer a la población con un sistema de agua y saneamiento eficaz

3. Línea Estratégica: Educación de calidad

Objetivo de línea: Apoyar a la población para lograr conjuntamente una educación de calidad

Objetivo de línea: Evitar de la deserción estudiantil a través de la prevención de consumo de drogas y alcohol

4. Línea Estratégica: Impulsar la economía

Objetivo de línea: Lograr una economía solvente a través del apoyo a las microempresas

Objetivo de línea: Impulsar la economía informal a través del mejoramiento de las áreas turísticas

5. Línea Estratégica: Manejo adecuado de los R.R.N.N

Objetivo de línea: Construir una política medioambiental eficiente para conservar el ambiente.



Plan de Desarrollo Municipal- OT

(F-14/A)

1. Línea Estratégica: Eficiente sistema de salud

Objetivo de línea: Dotar a la población de un eficiente servicio de salud

- Mejorar la infraestructura de los centros de salud.
- Apoyo a centros de salud con personal auxiliar.

#	Nombres de los Proyectos	Beneficiarios 30%	Impacto 25%	Sostenibilidad Adm. Y financ. 15%	Importancia 30%	SUMATORIA VALOR PONDERADO	PRIORIDAD
		Valor Ponderado	Valor Ponderado	Valor Ponderado	Valor Ponderado		
1	Mejorar la infraestructura de los centros de salud	20	15	15	30	80	1
2	Apoyo a centros de salud con personal auxiliar	20	15	10	20	65	2



Plan de Desarrollo Municipal- OT

(F-14/A)

2. Línea estratégica: Mejoramiento del sistema de agua y saneamiento

Objetivo de línea: Abastecer a la población con un sistema de agua y saneamiento eficaz

- Construcción de letrina.
- Ampliación del sistema de agua existente.
- Construcción de un relleno sanitario.
- Mejoramiento de la red de alcantarillado sanitario.
- Mejoramiento del servicio de recolección de desechos solidos
- Mejoramiento de pozos que abastecen de agua al municipio
- Mejoramiento y mantenimiento de la planta potabilizadora El Tular y sus obras complementarias
- Mejoramiento de lagunas de oxidación
- Mejoramiento y mantenimiento del crematorio municipal

#	Nombres de los Proyectos	Beneficiarios 30%	Impacto 25%	Sostenibilidad Adm. Y financ. 15%	Importancia 30%	SUMATORIA VALOR PONDERADO	PRIORIDAD
		Valor Ponderado	Valor Ponderado	Valor Ponderado	Valor Ponderado		
1	Ampliación del sistema de agua existente	30	20	15	30	95	1
2	Construcción de un relleno sanitario	10	25	5	25	65	8
3	Mejoramiento de la red de alcantarillado sanitario	30	20	10	30	90	2
4	Mejoramiento del servicio de recolección de desechos solidos	25	25	10	28	88	3
5	Mejoramiento de pozos que abastecen de agua al municipio	20	25	12	28	85	4
6	Mejoramiento y mantenimiento de la planta potabilizadora El Tular y sus obras complementarias	20	20	15	25	80	5
7	Mejoramiento de lagunas de oxidación	15	10	15	30	70	6
8	Mejoramiento y mantenimiento del crematorio municipal	15	10	15	28	68	7



Plan de Desarrollo Municipal- OT

(F-14/A)

3. Línea Estratégica: Educación de calidad

Objetivo de línea: Apoyar a la población para lograr conjuntamente una educación de calidad

- Apoyo con personal o recurso humano.
- Fortalecer la calidad educativa de la niñez y juventud a través de becas.

Objetivo de línea: Evitar de la deserción estudiantil a través de la prevención de consumo de drogas y alcohol

#	Nombres de los Proyectos	Beneficiarios 30%	Impacto 25%	Sostenibilidad Adm. Y financ. 15%	Importancia 30%	SUMATORIA VALOR PONDERADO	PRIORIDAD
		Valor Ponderado	Valor Ponderado	Valor Ponderado	Valor Ponderado		
1	Apoyo con personal o recurso humano	25	20	15	20	80	1
2	Fortalecer la calidad educativa de la niñez y juventud a través de becas	15	15	10	30	70	2

#	Nombres de los Proyectos	Beneficiarios 30%	Impacto 25%	Sostenibilidad Adm. Y financ. 15%	Importancia 30%	SUMATORIA VALOR PONDERADO	PRIORIDAD
		Valor Ponderado	Valor Ponderado	Valor Ponderado	Valor Ponderado		
1	Mejoramiento de campos y canchas de futbol	25	20	10	25	80	3
2	Mejoramiento del campo tiburón	15	25	15	20	75	4
3	Desarrollo del sector deportes	20	25	12	25	82	2
4	Mejoramiento del estadio Ángel Augusto Martínez	25	20	15	25	85	1



Plan de Desarrollo Municipal- OT

(F-14/A)

4. Línea Estratégica: Impulsar la economía

Objetivo de línea: Lograr una economía solvente a través del apoyo a las microempresas

- Implementación de las cajas rurales.

#	Nombres de los Proyectos	Beneficiarios 30%	Impacto 25%	Sostenibilidad Adm. Y financ. 15%	Importancia 30%	SUMATORIA VALOR PONDERADO	PRIORIDAD
		Valor Ponderado	Valor Ponderado	Valor Ponderado	Valor Ponderado		
1	Implementación de cajas rurales	15	15	10	20	60	1

Objetivo de línea: Desarrollo integral en las zonas de recreación y turísticas

- Mejoramiento de playa La Cabaña
- Mejoramiento de parques en el casco urbano

#	Nombres de los Proyectos	Beneficiarios 30%	Impacto 25%	Sostenibilidad Adm. Y financ. 15%	Importancia 30%	SUMATORIA VALOR PONDERADO	PRIORIDAD
		Valor Ponderado	Valor Ponderado	Valor Ponderado	Valor Ponderado		
1	Mejoramiento de playa turística La Cabaña	28	20	15	30	93	1
2	Mejoramiento de parques casco urbano	20	20	15	30	85	2



Plan de Desarrollo Municipal- OT

(F-14/A)

5. Línea Estratégica: Manejo adecuado de los R.R.N.N

Objetivo de línea: Construir una política medioambiental eficiente para conservar el ambiente.

- Capacitación a la población.
- Construcción de un vivero.
- Actualización de catastro (retícula y actualización de catastro).

#	Nombres de los Proyectos	Beneficiarios 30%	Impacto 25%	Sostenibilidad Adm. Y financ. 15%	Importancia 30%	SUMATORIA VALOR PONDERADO	PRIORIDAD
		Valor Ponderado	Valor Ponderado	Valor Ponderado	Valor Ponderado		
1	Capacitación a la población	10	20	5	15	60	5
2	Construcción de un vivero	20	15	10	25	70	3
3	Actualización de catastro	30	25	10	20	90	2
4	Limpieza, mantenimiento y reforestación de las áreas verdes del municipio	30	25	10	25	90	1
5	Compra de fertilizantes a productores en tiempo de postrema	15	20	10	20	65	4



Plan de Desarrollo Municipal- OT

Planes Zonales Territoriales

Los Planes Zonales Territoriales del municipio se realizó a través de la consolidación de la zonificación del municipio el cual se hizo en 4 etapas correspondiente a las características del municipio, luego se seleccionaron los representantes por cada zona quienes fueron parte primordial en el proceso de priorización de proyectos zonales.

A continuación, se realizó la preparación de los Planes Zonales Territoriales sobre la base de los proyectos priorizados, utilizando los formatos (F-14) donde se incluyen los 3 proyectos principales de cada comunidad, por PDC, por cada eje temático, según la prioridad definida en la asamblea zonal. Y finalmente la socialización y aprobación de los Planes Zonales Territoriales por parte de la Corporación Municipal certificándose en punto de acta.



Planes Zonales



Proyectos Estratégicos por Líneas Estratégicas



Plan de Desarrollo Municipal- OT

Proyectos estratégicos por líneas estratégicas

Bloques Zonales Sociales

(F-20)												
PROGRAMACION DEL PLAN DE INVERSION MUNICIPAL PLURIANUAL												
PROYECTOS DE DESARROLLO SOCIAL PRIORIZADOS POR CADA PLAN ZONAL												
Departamento: Valle			Municipio: San Lorenzo			Fecha de Aprobación: 26/07/2019						
Orden de Prioridad	Nombre del Proyecto	Eje Temático	Aldea, Caserío, Barrio o Colonia o Intercomunitario	Costo Total	Años de Ejecución					Financiamiento		
					20	21	22	23	24	Local	Municipal	Externo
1	Compra de kits escolares a niños de escasos recursos	Educación	Zona 1	6,000,000	x	x	x	x	x		100%	
2	Programa de becas a niños de escasos recursos	Educación	Zona 1	7,500,000	x	x	x	x	x		100%	
3	Bonos para madres solteras de escasos recursos	Mujeres	Zona 1	2,500,000	x	x	x	x	x		100%	
4	Programa de bonos para adultos mayores	Tercera Edad	Zona 1	2,000,000	x	x	x	x	x		100%	
5	Entrega de raciones de alimentos a familias de escasos recursos	Seguridad Alimentaria	Zona 1	1,000,000	x	x	x	x	x		100%	



Plan de Desarrollo Municipal- OT

6	Campaña de brigadas médicas para vitaminar y desparasitar a los niños	Seguridad Alimentaria	Zona 1	200,000				x			100%	
7	Apoyo al deporte en el municipio	Participación	Zona 1	7,500,000	x	x	x	x	x		100%	
8	Instalación y mantenimiento de lamparas de alumbrado publico	Seguridad Ciudadana	Zona 1	7,500,000	x	x	x	x	x		100%	
9	Mejoramiento de parques de recreación y esparcimiento	Seguridad Ciudadana	Zona 1	25,000,000	x	x	x	x	x		100%	
10	Donación de alimentos y vitaminas a niños en desnutrición	Salud y Nutrición	Zona 1	200,000				x			100%	
11	Compra de kits escolares a niños de escasos recursos	Educación	Zona 1	250,000	x	x	x	x	x		100%	
12	Mejoramiento en infraestructura de centros educativos	Educación	Zona 1	1,500,000	x	x					100%	
13	Entrega de raciones de alimentos a familias de escasos recursos	Seguridad Alimentaria	Zona 2	350,000	x	x	x	x	x		100%	
14	Programa de bonos para adultos mayores	Tercera Edad	Zona 2	250,000	x	x	x	x	x		100%	
15	Abastecer centro de salud con medicamentos y equipo	Salud y Nutrición	Zona 3	200,000			x				100%	



Plan de Desarrollo Municipal- OT

16	Compra de kits escolares a niños de escasos recursos	Educación	Zona 2	250,000	x	x	x	x	x		100%	
17	Entrega de raciones de alimentos a familias de escasos recursos	Seguridad Alimentaria	Zona 3	300,000	x	x	x	x	x		100%	
18	Compra de kits escolares a niños de escasos recursos	Educación	Zona 4	500,000	x	x	x	x	x		100%	
19	Subsidio a centro educativo Vicente Cáceres	Educación	El Matearal	230,000			x	x	x		100%	
20	Entrega de raciones de alimentos a familias de escasos recursos	Seguridad Alimentaria	Zona 4	350,000	x	x	x	x	x		100%	
21	Apoyo al deporte	Participación	Zona 4	2,500,000	x	x	x	x	x		100%	
22	Bonos a personas de la tercera edad	Tercera Edad	Zona 4	250,000	x	x	x	x	x		100%	



Plan de Desarrollo Municipal- OT

Bloques Zonales Productivos

(F-21)												
PROGRAMACION DEL PLAN DE INVERSION MUNICIPAL PLURIANUAL												
PROYECTOS DE DESARROLLO PRODUCTIVO PRIORIZADOS POR CADA PLAN ZONAL												
Departamento: Valle			Municipio: San Lorenzo			Fecha de Aprobación: 26/07/2019						
Orden de Prioridad	Nombre del Proyecto	Eje Temático	Aldea, Caserío, Barrio o Colonia o Intercomunitario	Costo Total	Años de Ejecución					FINANCIAMIENTO		
					20	21	22	23	24	Local	Municipal	Externo
1	Talleres a mujeres de oficios para formar microempresas	Mujeres	Zona 1	750,000.00	x	x	x	x	x		100%	
2	Apoyo a microempresas de mujeres	Mujeres	Zona 2	100,000	x	x					100%	



Plan de Desarrollo Municipal- OT

3	Crianza de animales(Apoyo económico a grupo organizado)	Economía	El Caimito	500,000	x	x	x	x	x		100%	
4	Apoyo a microempresas de mujeres	Economía	San Jeronimo	500,000	x	x	x	x	x		100%	
5	Proyecto de granjas avícolas	Seguridad Alimentaria	San Jeronimo	50,000		x					100%	
6	Proyecto de huertos en la comunidad	Seguridad Alimentaria	San Jeronimo	50,000		x					100%	
7	Talleres de oficios para madres solteras	Mujeres	Zona 4	80,000		x					100%	
8	Apoyo a microempresas	Economía	Zona 4	1,000,000	x	x	x	x	x		100%	

Bloques Zonales Infraestructura Social

(F-22)

PROGRAMACION DEL PLAN DE INVERSION MUNICIPAL PLURIANUAL

PROYECTOS DE INFRAESTRUCTURA SOCIAL PRIORIZADOS POR CADA PLAN ZONAL

Departamento: Valle

Municipio: San Lorenzo

Fecha de Aprobación: 26/07/2019

Orden de Prioridad	Nombre del Proyecto	Eje Temático	Aldea, Caserío, Barrio o Colonia o Intercomunitario	Costo Total	Años de Ejecución					Financiamiento			
					20	21	22	23	24	Local	Municipal	Externo	
1	Mejoramiento en infraestructura y mobiliario de los centros educativos	Educación	Zona 1	20,600,000	x	x	x	x	x			100%	



Plan de Desarrollo Municipal- OT

2	Construcción de viviendas	Vivienda	Zona 1	65,000,000	x	x	x	x	x		100%
3	Proyecto de mejoramiento de pisos	Vivienda	Zona 1	4,800,000	x	x	x	x	x		100%
4	Mejoramiento de techos	Vivienda	Zona 1	6,000,000	x	x	x	x	x		100%
5	Mejoramiento del sistema de agua potable	Agua y saneamiento	Zona 1	50,000,000	x	x	x	x	x		100%
6	Instalación de tuberías para evitar derrames de aguas grises	Agua y saneamiento	Zona 1	25,000,000	x	x	x	x	x		100%
7	Construcción de cajas puente	Infraestructura Social	(Mongollano, Morazán y Fraternidad)	10,000,000	x	x	x	x			100%
8	Pavimentación con concreto hidraulico	Infraestructura Social	Zona 1(Ceibita, Morazan, Centro, San Antonio, Obrera, Buenos Aires y Plaza Marina)	175,000,000	x	x	x	x	x		100%
9	Construcción de sanitarios y duchas en balneario La Cabaña	Turismo	Plaza Marina	2,000,000		x					100%
10	Instalación de alcantarillas en balneario La Cabaña	Turismo	Plaza Marina	10,000,000				x			100%
11	Construcción de dispensario medico	Salud y Nutrición	Zona 1	4,000,000			x				100%
12	Ampliación de centro de salud y abastecimiento de sala de odontología	Salud y Nutrición	Buena Vista	600,000	x	x	x				100%
13	Mejoramiento de centro de salud	Salud y Nutrición	El Centro	800,000	x	x	x				100%
14	Construcción de asilo	Tercera Edad	El Centro	10,000,000					x		100%
15	Perforación y equipamiento de pozos para abastecimiento a red de distribución	Agua y saneamiento	Zona 1	6,000,000	x	x	x	x	x		100%
16	Proyecto de instalación de aguas negras	Agua y saneamiento	Justa María	2,000,000		x	x				100%



Plan de Desarrollo Municipal- OT

17	Remodelación de centro comunal	Infraestructura Social	Barrio San Antonio	500,000	x							100%	
18	Instalación de alcantarillas	Agua y Saneamiento	Col Gracias a Dios	1,000,000	x							100%	
19	Drenar, embaular y reforestar las quebradas	Infraestructura Social	Barrio San Antonio	500,000		x						100%	
20	Mejoramiento y abastecimiento del centro de salud	Salud y Nutrición	El Caimito	600,000	x	x	x					100%	
21	Construcción de viviendas	Vivienda	Zona 2	6,000,000	x	x	x	x	x			100%	
22	Proyecto de mejoramiento de pisos	Vivienda	Zona 2	1,500,000	x	x	x	x	x			100%	
23	Mejoramiento de techos	Vivienda	Zona 2	1,000,000	x	x	x	x	x			100%	
24	Perforación de pozo y construcción de tanque	Agua y saneamiento	El Caimito	2,000,000		x	x					100%	
25	Instalación de lamparas	Seguridad Ciudadana	Zona 2	500,000	x	x	x	x	x			100%	
26	Mejoramiento de parque	Seguridad Ciudadana	Zona 2	500,000	x	x						100%	
27	Construcción de caja puente	Infraestructura Social	Zona 2	2,200,000	x	x	x					100%	
28	Mejoramiento de centros comunales	Infraestructura Social	El Caimito/ El Comercio	500,000	x							100%	
29	Construcción de sanitarios y mejoras en el centro de salud	Salud y Nutrición	San Jeronimo	500,000	x	x						100%	
30	Mejoramiento del centro de salud	Salud y Nutrición	La Cuesta	500,000		x						100%	
31	Construcción de aula en Instituto Marco Aurelio Soto	Educación	San Jeronimo	400,000	x							100%	
32	Construcción de viviendas	Vivienda	Zona 3	6,000,000	x	x	x	x	x			100%	
33	Proyecto de letrinas	Vivienda	Zona 3	1,200,000		x	x	x	x			100%	
34	Programa de mejoramiento de pisos	Vivienda	Zona 3	1,500,000	x	x	x	x				100%	



Plan de Desarrollo Municipal- OT

35	Mejoramiento de la red de distribución de agua potable	Agua y saneamiento	San Jeronimo	1,000,000	x								100%
36	Pavimentación 180 metros lineales	Infraestructura Social	San Jeronimo	2,000,000	x								100%
37	Construcción de caja puente y cerco en la represa	Infraestructura Social	San Jeronimo	2,000,000	x	x							100%
38	Construcción de centro comunal	Infraestructura Social	La Cuesta	3,000,000			x	x					100%
39	Mejoramiento del centro de salud	Salud y Nutrición	Laure Abajo	500,000	x	x							100%
40	Mejoramiento del centro de salud	Salud y Nutrición	La Criba	500,000	x	x							100%
41	Dispensario medico	Salud y Nutrición	Agua Zarca/ La Caucara	200,000		x							100%
42	Instalación de drones de basura	Salud y Nutrición	Agua Zarca	120,000	x								100%
43	Construcción de aulas en la Escuela Jose Trinidad Cabañas	Educación	Laure Abajo	300,000	x								100%
44	Reconstrucción de muro de la escuela Gerardo Medina	Educación	Agua Zarca	300,000	x								100%
45	Construcción de muro perimetral de escuela Jose Trinidad Cabañas	Educación	Laure Arriba	150,000	x								100%
46	Construcción de cocina en la escuela Jose Trinidad Cabañas	Educación	Laure Arriba	150,000	x								100%
47	Mejoramiento de la escuela Vicente Cáceres	Educación	El Matearal	300,000	x								100%
48	Mejoramiento de la escuela Lempira	Educación	La Caucara	300,000	x								100%
49	Mejoramiento del CEB Terencio Sierra	Educación	La Criba	400,000	x								100%



Plan de Desarrollo Municipal- OT

50	Programa de construcción de vivienda	Vivienda	Zona 4	12,000,000	x	x	x	x	x		100%
51	Programa de mejoramiento de pisos	Vivienda	Agua Zarca/ La Caucara	1,000,000	x	x	x	x	x		100%
52	Programa de techos para viviendas	Vivienda	Laure Arriba	1,000,000	x	x	x	x	x		100%
53	Construcción de alcantarilla en la entrada de la aldea	Agua y saneamiento	Laure Abajo	3,000,000				x			100%
54	Mejoramiento de la red de distribución de agua potable	Agua y saneamiento	El Matearal	3,000,000			x	x			100%
55	Perforación de pozo	Agua y saneamiento	La Criba	1,200,000	x	x					100%
56	Mejoramiento del sistema de agua potable	Agua y saneamiento	La Caucara	1,000,000			x	x			100%
57	Instalación de lamparas	Seguridad Ciudadana	Zona 4	500,000	x	x					100%
58	Mejoramiento de parques	Seguridad Ciudadana	Zona 4	500,000	x						100%
59	Mejoramiento de acceso principal (Calles no pavimentadas)	Infraestructura Social	Zona 4	1,000,000	x						100%
60	Construcción de centro comunal	Infraestructura Social	Laure Abajo / Agua Zarca	2,000,000					x		100%



Plan de Desarrollo Municipal- OT

Bloques Zonales Ambientales

PROGRAMACION DEL PLAN DE INVERSION MUNICIPAL PLURIANUAL
 PROYECTOS DE AMBIENTALES PRIORIZADOS POR CADA PLAN ZONAL

Departamento: Valle

Municipio: San Lorenzo

Fecha de Aprobación: 26/07/2019

Orden de Prioridad	Nombre del Proyecto	Eje Temático	Aldea, Caserio, Barrio o Colonia o Intercomunitario	Costo Total	Años de Ejecución					Financiamiento			
					20	21	22	23	24	Local	Municipal	Externo	
1	Conservación de la zona del manglar	RRNN	Plaza Marina	750,000.00	x		x		x			100%	
2	Siembra de árboles para reforestar las principales avenidas	RRNN	Zona 1	500,000	x	x	x	x	x			100%	
3	Campañas de reforestación	RRNN	Zona 2	125,000	x	x	x	x	x			100%	
4	Reforestación de zona de vertiente	RRNN	Zona 3	125,000	x	x	x	x	x			100%	
5	Rotular las fuentes de agua	RRNN	Laure Arriba	200,000	x							100%	
6	Campañas de reforestación	RRNN	Zona 4	125,000	x	x	x	x	x			100%	
7	Construir cercado en la microcuenca para protección de la misma	RRNN	Agua Zarca	200,000		x						100%	



Plan de Desarrollo Municipal- OT

Otros proyectos especiales

PROGRAMACION DEL PLAN DE INVERSION MUNICIPAL PLURIANUAL
OTROS PROYECTOS SECTORIALES PRIORIZADOS

Departamento: Valle

Municipio: San Lorenzo

Fecha de Aprobación: 26/07/2019

Orden de Prioridad	Nombre del Proyecto	Aldea, Caserio, Barrio o Colonia o Intercomunitario	Costo Total	Años de Ejecución					Financiamiento		
				20	21	22	23	24	Local	Municipal	Externo
1	Creación de oficina de turismo	Municipal	7,500,000	x	x	x	x	x		100%	
2	Policia Municipal de turismo	Municipal	10,000,000	x	x	x	x	x		100%	

Proyectos Estratégicos

PROGRAMACION DEL PLAN DE INVERSION MUNICIPAL PLURIANUAL
PROYECTOS ESTRATÉGICOS PRIORIZADOS POR LINEA ESTRATEGICA DEL PLAN ESTRATEGICO

Departamento: Valle

Municipio: San Lorenzo

Fecha de Aprobación: 28/07/2019

Línea Estratégica: Eficiente Sistema de Salud

Orden de Prioridad	Nombre del Proyecto	Aldea, Caserio, Barrio o Colonia o Intercomunitario	Costo Total	Años de Ejecución					Financiamiento		
				20	21	22	23	24	Local	Municipal	Externo
1	Mejorar la infraestructura de los centros de salud	Municipal	4,500,000	x	x	x	x	x		100%	
2	Apoyo a centros de salud con personal auxiliar	Municipal	1,190,000				x	x		100%	

PROGRAMACION DEL PLAN DE INVERSION MUNICIPAL PLURIANUAL



Plan de Desarrollo Municipal- OT

PROYECTOS ESTRATÉGICOS PRIORIZADOS POR LINEA ESTRATEGICA DEL PLAN ESTRATEGICO

Departamento: Valle

Municipio: San Lorenzo

Fecha de Aprobación: 28/07/2019

Línea Estratégica: Mejoramiento del sistema de agua y saneamiento

saneamiento

Orden de Prioridad	Nombre del Proyecto	Aldea, Caserio, Barrio o Colonia o Intercomunitario	Costo Total	Años de Ejecución					Financiamiento		
				20	21	22	23	24	Local	Municipal	Externo
1	Ampliación y mejoramiento del sistema de agua existente	Municipal	15,750,000	x	x	x	x	x		100%	
2	Construcción de un relleno sanitario	Municipal	5,000,000					x		100%	
3	Mejoramiento y mantenimiento de la red de alcantarillado sanitario	Municipal	4,500,000	x	x	x	x	x		100%	
4	Mejoramiento del servicio de recolección de desechos solidos		25,000,000.00	x	x	x	x	x		100%	
5	Mejoramiento de pozos que abastecen de agua al municipio	Municipal	12,500,000	x	x	x	x	x		100%	
6	Mejoramiento y mantenimiento de la planta potabilizadora El Tular y sus obras complementarias	Municipal	7,500,000	x	x	x	x	x		100%	
7	Mejoramiento de lagunas de oxidación	Barrio San Jose/ Barrio San Antonio	4,000,000	x	x	x	x	x		100%	
8	Mejoramiento y mantenimiento del crematorio municipal	Municipal	1,500,000	x	x	x	x	x		100%	



Plan de Desarrollo Municipal- OT

PROGRAMACION DEL PLAN DE INVERSION MUNICIPAL PLURIANUAL
PROYECTOS ESTRATÉGICOS PRIORIZADOS POR LINEA ESTRATEGICA DEL PLAN ESTRATEGICO

Departamento: Valle

Municipio: San Lorenzo

Fecha de Aprobación: 28/07/2019

Línea Estratégica: Educación de calidad

Orden de Prioridad	Nombre del Proyecto	Aldea, Caserio, Barrio o Colonia o Intercomunitario	Costo Total	Años de Ejecución					Financiamiento			
				20	21	22	23	24	Local	Municipal	Externo	
1	Apoyo con personal o recurso humano	Municipal	10,000,000.00	x	x	x	x	x			100%	
2	Fortalecer la calidad educativa de la niñez y juventud a través de becas	Municipal	7,500,000	x	x	x	x	x			100%	

Orden de Prioridad	Nombre del Proyecto	Aldea, Caserio, Barrio o Colonia o Intercomunitario	Costo Total	Años de Ejecución					Financiamiento			
				20	21	22	23	24	Local	Municipal	Externo	
1	Mejoramiento del estadio Ángel Augusto Martínez	Barrio Victoria	2,500,000	x	x	x	x	x			100%	
2	Desarrollo del sector deportes	Municipal	12,500,000	x	x	x	x	x			100%	
3	Mejoramiento de campos y canchas de futbol	Municipal	2,500,000	x	x	x	x	x			100%	
4	Mejoramiento del campo tiburón	Barrio Buenos Aires	1,200,000	x							100%	



Plan de Desarrollo Municipal- OT

PROGRAMACION DEL PLAN DE INVERSION MUNICIPAL PLURIANUAL PROYECTOS ESTRATÉGICOS PRIORIZADOS POR LINEA ESTRATEGICA DEL PLAN ESTRATEGICO

Departamento: Valle

Municipio: San Lorenzo

Fecha de Aprobación: 28/07/2019

Línea Estratégica: Impulsar la economía

Orden de Prioridad	Nombre del Proyecto	Aldea, Caserio, Barrio o Colonia o Intercomunitario	Costo Total	Años de Ejecución					Financiamiento		
				20	21	22	23	24	Local	Municipal	Externo
1	Implementación de cajas rurales	Área rural	1,000,000.00	x	x	x	x	x		100%	

Orden de Prioridad	Nombre del Proyecto	Aldea, Caserio, Barrio o Colonia o Intercomunitario	Costo Total	Años de Ejecución					Financiamiento		
				20	21	22	23	24	Local	Municipal	Externo
1	Mejoramiento de playa turística La Cabaña	Plaza Marina	1,500,000.00	x	x	x	x	x		100%	
2	Mejoramiento de parques	casco urbano	13,500,000	x	x	x	x	x		100%	



Plan de Desarrollo Municipal- OT

PROGRAMACION DEL PLAN DE INVERSION MUNICIPAL PLURIANUAL PROYECTOS ESTRATÉGICOS PRIORIZADOS POR LINEA ESTRATEGICA DEL PLAN ESTRATEGICO

Departamento: Valle

Municipio: San Lorenzo

Fecha de Aprobación: 28/07/2019

Línea Estratégica: Manejo adecuado de los R.R.N.N.

Orden de Prioridad	Nombre del Proyecto	Aldea, Caserio, Barrio o Colonia o Intercomunitario	Costo Total	Años de Ejecución					Financiamiento		
				20	21	22	23	24	Local	Municipal	Externo
1	Limpieza, mantenimiento y reforestación de las áreas verdes del municipio	Casco urbano	2,000,000	x	x	x	x	x			100%
2	Actualización de catastro	Municipal	5,600,000	x	x	x	x			100%	
3	Construcción de un vivero	Municipal	80,000			x				100%	
4	Compra de fertilizantes a productores en tiempo de postrema	Municipal	7,500,000	x	x	x	x	x		100%	
5	Capacitación a la población	Municipal	100,000.00	x	x	x	x	x		100%	



Plan de Desarrollo Municipal- OT

Plan de Inversión Municipal Anual (PIMA)

El anteproyecto plan de inversión anual para el año 2020, aprobado por la corporación municipal, y de los cuales hay proyectos incluidos en el presupuesto 2020, con ideas de proyectos que son extraídas del Plan de Inversión Multi Plurianual el cual ha sido dividido en proyectos de desarrollo productivo, desarrollo social, de infraestructura social, los proyectos estratégicos, derivados de sus líneas estratégicas y planes especiales. Se ha elegido las ideas de proyectos que han sido incluidas en el presupuesto para el año 2020.

ALCALDIA MUNICIPAL SAN LORENZO, DEPARTAMENTO DE VALLE PLAN DE INVERSION MUNICIPAL AÑO 2020												
Nº	Nº de Proyecto	Código/ Objeto del Gasto	Nombre del Proyecto	Ubicación Exacta del Proyecto		Presupuesto Aprobado	Ejecución Trimestral				Fondos Utilizados	
				Urbano	Rural		I	II	III	IV	Propios	Transferencias
				Barrio / Colonia	Aldea / Caserío							
1	2	3	4	5	6	7	8	9	10	11	12	13
1			SECTOR DE SALUD									
			SUB TOTAL			-	-	-	-	-	-	-
2			SECTOR DE EDUCACION									
			SUB TOTAL			-	-	-	-	-	-	-
3			SECTOR DE SEGURIDAD									
			SUB TOTAL			-	-	-	-	-	-	-
4			SECTOR SANFAMIENTO									
1	4,1	47210-11	Construccion del Sistema de Alcantarillado Sanitario de la Col. Gracias a Dios	Col. Gracias a Dios		700,000.00	175,000.00	175,000.00	175,000.00	175,000.00	-	700,000.00
			SUB TOTAL			700,000.00	175,000.00	175,000.00	175,000.00	175,000.00	-	700,000.00
5			SECTOR ELECTRIFICACION									
			SUB TOTAL			-	-	-	-	-	-	-
6			SECTOR RED VIAL									
2	6,1	47210-11	Pavimentacion de Calle al Cementerio de 100 Metros Lineales de Concreto Hidraulico en el Bº la Ceibita Inicia en la Escuela Federico Froebel y Finaliza en la interseccion de la Propiedad del Sr. Gabriel Serrano y Troja de sal del Sr. Miguel Estrada	Bº la Ceibita		1,000,000.00	250,000.00	250,000.00	250,000.00	250,000.00	-	1,000,000.00
3	6,2	47210-11	Pavimentacion de Calle al Cementerio de 100 Metros Lineales de Concreto Hidraulico en el Bº la Ceibita Inicia en la interseccion de la Propiedad del Sr. Gabriel Serrano y Troja de sal del Sr. Miguel Estrada y Finaliza en la Propiedad del Sr. Pablo Espinoza	Bº la Ceibita		1,000,000.00	250,000.00	250,000.00	250,000.00	250,000.00	-	1,000,000.00
4	6,3	47210-11	Pavimentacion de Calle al Cementerio de 100 Metros Lineales de Concreto Hidraulico en el Bº la Ceibita Inicia en la Propiedad del Sr. Pablo Espinoza y Finaliza en la Propiedad del Sr. Ubaldo Garcia Reyes	Bº la Ceibita		1,000,000.00	250,000.00	250,000.00	250,000.00	250,000.00	-	1,000,000.00
5	6,4	47210-11	Pavimentacion de Calle al Cementerio de 100 Metros Lineales de Concreto Hidraulico en el Bº la Ceibita Inicia en la Propiedad del Sr. Ubaldo Garcia Reyes y Finaliza en la Propiedad del Sr. Manuel Almendares y Propiedad del Sr. Juan Andres Chavez	Bº la Ceibita		1,000,000.00	250,000.00	250,000.00	250,000.00	250,000.00	-	1,000,000.00
6	6,5	47210-11	Pavimentacion de Calle al Cementerio de 100 Metros Lineales de Concreto Hidraulico en el Bº la Ceibita Inicia en la Propiedad del Sr. Manuel Almendares y Propiedad del Sr. Juan Andres Chavez y Finaliza en la Propiedad del Sr. Santos Luciano Cerrato Funez	Bº la Ceibita		1,000,000.00	250,000.00	250,000.00	250,000.00	250,000.00	-	1,000,000.00
7	6,6	47210-11	Pavimentacion de Calle al Cementerio de 100 Metros Lineales de Concreto Hidraulico en el Bº la Ceibita Inicia en la Propiedad del Sr. Santos Luciano Cerrato Funez y Finaliza en el Porton del Cementerio Municipal	Bº la Ceibita		1,100,000.00	275,000.00	275,000.00	275,000.00	275,000.00	-	1,100,000.00



Plan de Desarrollo Municipal- OT

8	6,7	47210-11	Pavimentación de 100 Metros Lineales de Calle de Concreto Hidraulico en la Col. Morazan inicia en la Propiedad del Sr. Orlando Ochoa y Finaliza en la Propiedad del Sr. Rudis Anastacio Gradis Banegas	Col. Morazan	1,000,000.00	250,000.00	250,000.00	250,000.00	250,000.00	-	1,000,000.00
9	6,8	47210-11	Pavimentación de 100 Metros Lineales de Calle de Concreto Hidraulico en la Col. Morazan Inicia en la Propiedad del Sr. Rudis Anastacio Gradis Banegas y Finaliza en el muro perimetral costado este del Instituto Felipe Enrique Augustinus	Col. Morazan	1,000,000.00	250,000.00	250,000.00	250,000.00	250,000.00	-	1,000,000.00
10	6,9	47210-11	Pavimentación de 100 Metros Lineales de Calle de Concreto Hidraulico en la Col. Morazan inicia en el muro perimetral costado este del Instituto Felipe Enrique Augustinus y Finaliza en la Propiedad del Señor Eugenio Velasques	Col. Morazan	1,000,000.00	250,000.00	250,000.00	250,000.00	250,000.00	-	1,000,000.00
11	6,10	47210-11	Pavimentación de 100 Metros Lineales de Calle de Concreto Hidraulico en la Col. Morazan Inicia en la Propiedad del Sr. Eugenio Velasques y Finaliza en la propiedad del Sr. Rommel Alexi Carbajal Funez	Col. Morazan	1,000,000.00	250,000.00	250,000.00	250,000.00	250,000.00	-	1,000,000.00
12	6,11	47210-11	Pavimentación de 39,60 Metros Lineales de Calle de Concreto Hidraulico en la Col. Morazan inicia en la propiedad del Sr. Rommel Alexi Carbajal Funez y Finaliza en la Propiedad de la Sra. Nely Esperanza Perez	Col. Morazan	400,000.00	100,000.00	100,000.00	100,000.00	100,000.00	-	400,000.00
13	6,12	47210-11	Pavimentación de 100 Metros Lineales de Calle de Concreto Hidraulico en el 8° el Centro inicia en la propiedad de la Señora Cinthia Garcia y Finaliza en la Empacadora Pacific del Valle	8° el Centro	1,000,000.00	250,000.00	250,000.00	250,000.00	250,000.00	-	1,000,000.00
14	6,13	47210-11	Pavimentación de 100 Metros Lineales de Calle de Concreto Hidraulico en el 8° el Centro inicia en la Empacadora Pacific del Valle Y Finaliza en la Propiedad del Sr. Roberto Montoya Hernandez	8° el Centro	1,000,000.00	250,000.00	250,000.00	250,000.00	250,000.00	-	1,000,000.00
15	6,14	47210-11	Pavimentación de 100 Metros Lineales de Calle de Concreto Hidraulico en el 8° Plaza Marina inicia en la Propiedad del Sr. Roberto Montoya Hernandez y Finaliza en la Propiedad COCOMO	8° Plaza Marina	1,000,000.00	250,000.00	250,000.00	250,000.00	250,000.00	-	1,000,000.00
16	6,15	47210-11	Pavimentación de 107 Metros Lineales de Calle de Concreto Hidraulico en el 8° Plaza Marina inicia en la Propiedad COCOMO y Finaliza en la Propiedad del Sr. Ramon Molina Interseccion calle a playa la Cabaña	8° Plaza Marina	1,100,000.00	275,000.00	275,000.00	275,000.00	275,000.00	-	1,100,000.00
17	6,16	47210-11	Pavimentación de 100 Metros Lineales de Calle de Concreto Hidraulico en el 8° San Antonio Sector la Finca inicia en la Propiedad de la Señora Gloria Argentina Lopez y Finaliza en la Propiedad del Sr. Tomas Romero Gutierrez	8° San Antonio	1,000,000.00	250,000.00	250,000.00	250,000.00	250,000.00	-	1,000,000.00



Plan de Desarrollo Municipal- OT

18	6.17	47210-11	Pavimentación de 100 Metros Lineales de Calle de Concreto Hidraulico en el Bº San Antonio Sector la Finca Inicia en la Propiedad del Sr. Tomas Romero Gutierrez y Finaliza en la Propiedad de la Señora Reyna Esmeralda Toro	Bº San Antonio		1,000,000.00	250,000.00	250,000.00	250,000.00	250,000.00	-	1,000,000.00
19	6.18	47210-11	Pavimentación de 57 Metros Lineales de Calle de Concreto Hidraulico en el Bº San Antonio Sector la Finca inicia en la Propiedad de la Señora Reyna Esmeralda Toro y Finaliza en la terminacion del Puente de la Estacion de Bombeo de Alcantarillado Sanitario	Bº San Antonio		570,000.00	142,500.00	142,500.00	142,500.00	142,500.00	-	570,000.00
20	6.19	47210-11	Pavimentacion de 72 Metros Lineales de Calle de Concreto Hidraulico en la Col. Morazan inicia en la propiedad del Sra. Isaura y Finaliza en la esquina de la Escuela Victor F. Ardon	Col. Morazan		700,000.00	175,000.00	175,000.00	175,000.00	175,000.00	-	700,000.00
21	6.20	47210-11	Pavimentación de 100 Metros Lineales de Calle de Concreto Hidraulico en la Col. Morazan atrás de la Escuela Víctor F. Ardon inicia en la propiedad de la Sra. Maria Guadalupe Lainez y Finaliza en la propiedad de la Sra. Bertha Alicia Argueta	Col. Morazan		1,000,000.00	250,000.00	250,000.00	250,000.00	250,000.00	-	1,000,000.00
22	6.21	47210-11	Pavimentación de 102 Metros Lineales de Calle de Concreto Hidraulico en la Col. Morazan atrás de la Escuela Víctor F. Ardon inicia en la propiedad de la Sra. Bertha Alicia Argueta y Finaliza en el puente entrada de la Col. Morazan Oriente	Col. Morazan		1,000,000.00	250,000.00	250,000.00	250,000.00	250,000.00	-	1,000,000.00
23	6.22	47210-11	Pavimentación de 100 Metros Lineales de Calle de Concreto Hidraulico en la Col. Obrera inicia en la Entrada a UNICENTRO y Finaliza en la Propiedad del Sr. Oscar Umanzor	Col. Obrera		1,000,000.00	250,000.00	250,000.00	250,000.00	250,000.00	-	1,000,000.00
24	6.23	47210-11	Pavimentación de 100 Metros Lineales de Calle de Concreto Hidraulico en la Col. Obrera inicia en la Propiedad del Sr. Oscar Umanzor y Finaliza en la propiedad del Sr. Marcelo Aguilar	Col. Obrera		1,000,000.00	250,000.00	250,000.00	250,000.00	250,000.00	-	1,000,000.00
25	6.24	47210-11	Pavimentación de 100 Metros Lineales de Calle de Concreto Hidraulico en la Col. Obrera inicia en la propiedad del Sr. Marcelo Aguilar y Finaliza en la Propiedad del Sra. Maria Felipa Amador Avila	Col. Obrera		1,000,000.00	250,000.00	250,000.00	250,000.00	250,000.00	-	1,000,000.00
26	6.25	47210-11	Pavimentación de 100 Metros Lineales de Calle de Concreto Hidraulico en la Col. Obrera inicia en la Propiedad del Sra. Maria Felipa Amador Avila y Finaliza en la Propiedad de la Sra. Sasquia Lorensesi Galeas	Col. Obrera		1,000,000.00	250,000.00	250,000.00	250,000.00	250,000.00	-	1,000,000.00
27	6.26	47210-11	Pavimentación de 100 Metros Lineales de Calle de Concreto Hidraulico en la Col. Obrera inicia en la Propiedad de la Sra. Sasquia Lorensesi Galeas y Finaliza la Propiedad de la Sra. Ely Umanzor Rivera	Col. Obrera		1,000,000.00	250,000.00	250,000.00	250,000.00	250,000.00	-	1,000,000.00



Plan de Desarrollo Municipal- OT

28	6,27	47210-11	Pavimentación de 95 Metros Lineales de Calle de Concreto Hidraulico en la Col. Obrera inicia en la Propiedad de la Sra. Ely Umanzor Rivera y Finaliza la interseccion de calle principal Col. Buena Vista Propiedad del Sr. Francisco Oseguera	Col. Obrera		950,000.00	237,500.00	237,500.00	237,500.00	237,500.00	-	950,000.00
29	6,28	47210-11	Pavimentación de 100 Metros Lineales de Calle de Concreto Hidraulico en el Barrio la Ceibita atrás de la Radio Super K inicia en la Propiedad de la Sra. Alicia Zuniga y finaliza en la Propiedad de la Sra. Brenda Cruz	Bº la Ceibita		1,000,000.00	250,000.00	250,000.00	250,000.00	250,000.00	-	1,000,000.00
30	6,29	47210-11	Pavimentación de 27 Metros Lineales de Calle de Concreto Hidraulico en el Barrio la Ceibita atrás de la Radio Super K inicia en la Propiedad de la Sra. Brenda Cruz y Finaliza en la Propiedad del Sr. Narciso Mendoza	Bº la Ceibita		270,000.00	67,500.00	67,500.00	67,500.00	67,500.00	-	270,000.00
31	6,30	47210-11	Pavimentación de 98 Metros Lineales de Calle de Concreto Hidraulico en el Barrio la Ceibita atrás de la Radio Super K inicia en la Propiedad de la Sra. Maria Angelina Meza y Finaliza en la Propiedad de la Sra. Juana Caranza	Bº la Ceibita		970,000.00	242,500.00	242,500.00	242,500.00	242,500.00	-	970,000.00
32	6,31	47210-11	Pavimentación de 98 Metros Lineales de Calle de Concreto Hidraulico en el Barrio Buenos Aires Atrás del C.E.B. Jose Cecilio del Valle inicia en la Propiedad de la Sra. Juana Francisca Serrano y Finaliza en la Propiedad del Sr. Keny Humberto Cabrera	Bº Buenos Aires		1,000,000.00	250,000.00	250,000.00	250,000.00	250,000.00	-	1,000,000.00
33	6,32	47210-11	Pavimentación de 50 Metros Lineales de Calle de Concreto Hidraulico en el Barrio Buenos Aires Atrás de la Esc. Benito Cerrato inicia en la Propiedad del Sr. Keny Humberto Cabrera y Finaliza en la Propiedad de la Sra. Debra Funez	Bº Buenos Aires		500,000.00	125,000.00	125,000.00	125,000.00	125,000.00	-	500,000.00
34	6,33	47210-11	Pavimentación de 105 Metros Lineales de Calle de Concreto Hidraulico en el Barrio Buenos Aires inicia en la Propiedad del Sr. Daniel Amado Figueroa y Finaliza en la Propiedad del Sr. Ernesto Valdez	Bº Buenos Aires		1,000,000.00	250,000.00	250,000.00	250,000.00	250,000.00	-	1,000,000.00
35	6,34	47210-11	Pavimentación de 59 Metros Lineales de Calle de Concreto Hidraulico en el Barrio Plaza Marina inicia en la Empacadora San Lorenzo y Finaliza en la Propiedad de la Sra. Esther Maravilla	Bº Plaza Marina		590,000.00	147,500.00	147,500.00	147,500.00	147,500.00	-	590,000.00
36	6,35	47210-11	Pavimentación de 22 Metros Lineales por 9.30 metros de ancho por 20 de espesor de Calle de Concreto Hidraulico en el Barrio Plaza Marina Frente al Porton Principal de la Empacadora San Lorenzo	Bº Plaza Marina		350,000.00	87,500.00	87,500.00	87,500.00	87,500.00	-	350,000.00
37	6,36	47210-11	Pavimentación de 100 Metros Lineales de Calle de Concreto Hidraulico en la Col. Morazan inicia en la Orilla de la Carretera Panamericana frente al Campo de la ENEE y Finaliza en la terminacion del Campo de la ENEE	Col. Morazan		1,000,000.00	250,000.00	250,000.00	250,000.00	250,000.00	-	1,000,000.00



Plan de Desarrollo Municipal- OT

38	6.37	47210-11	Pavimentación de 100 Metros Lineales de Calle de Concreto Hidraulico en la Col. Morazan inicia en la terminación del Campo de la ENEE y finaliza en la Iglesia ICAR	Col. Morazan		1,000,000.00	250,000.00	250,000.00	250,000.00	250,000.00	-	1,000,000.00
39	6.38	47210-11	Pavimentación de 100 Metros Lineales de Calle de Concreto Hidraulico en la Col. Morazan inicia en la Iglesia ICAR y Finaliza en la Propiedad del Sr. Jaime Nuñez	Col. Morazan		1,000,000.00	250,000.00	250,000.00	250,000.00	250,000.00	-	1,000,000.00
40	6.39	47210-11	Pavimentación de 37,50 Metros Lineales de Calle de Concreto Hidraulico en la Col. Morazan inicia en la Propiedad del Sr. Jony Raul Galeas Carbajal	Col. Morazan		370,000.00	92,500.00	92,500.00	92,500.00	92,500.00	-	370,000.00
41	6.40	47210-11	Pavimentación de 100 Metros Lineales de Calle de Concreto Hidraulico en la Aldea el Caimito inicia en la Propiedad del Sr. Rafael Moran y Finaliza en la propiedad del Sr. German Dominguez	Aldea el Caimito		1,000,000.00	250,000.00	250,000.00	250,000.00	250,000.00	-	1,000,000.00
42	6.41	47210-11	Pavimentación de 100 Metros Lineales de Calle de Concreto Hidraulico en la Aldea el Caimito inicia en la Propiedad del Sr. German Dominguez y Finaliza en la propiedad del Sr. Eleno Martinez	Aldea el Caimito		1,000,000.00	250,000.00	250,000.00	250,000.00	250,000.00	-	1,000,000.00
43	6.42	47210-11	Pavimentación de 100 Metros Lineales de Calle de Concreto Hidraulico en la Aldea el Caimito inicia en la propiedad del Sr. Eleno Martinez y Finaliza en la Propiedad del Sr. Alejandro Valdez	Aldea el Caimito		1,000,000.00	250,000.00	250,000.00	250,000.00	250,000.00	-	1,000,000.00
44	6.43	47210-11	Pavimentación de 100 Metros Lineales de Calle de Concreto Hidraulico en la Aldea el Caimito inicia en la Propiedad del Sr. Alejandro Valdez y Finaliza en la propiedad de la Sra. Suyapa Murillo	Aldea el Caimito		1,000,000.00	250,000.00	250,000.00	250,000.00	250,000.00	-	1,000,000.00
45	6.44	47210-11	Construcción de Caja Puente en la Colonia Morazan calle de la Iglesia Evangelica de la Comunidad del Rey Apostoles y Profetas	Col. Morazan		1,500,000.00	375,000.00	375,000.00	375,000.00	375,000.00	-	1,500,000.00
46	6.45	47210-11	Construcción de Caja Puente en el Bº Mongollano Calle de la Cancha del Bº Alto Verde	Bº Mongollano		1,000,000.00	250,000.00	250,000.00	250,000.00	250,000.00	-	1,000,000.00
47	6.46	47210-11	Construcción de Caja Puente en el Bº Mongollano Calle de la Cancha del Bº Mongollano	Bº Mongollano		1,000,000.00	250,000.00	250,000.00	250,000.00	250,000.00	-	1,000,000.00
			SUB TOTAL			42,370,000.00	10,592,500.00	10,592,500.00	10,592,500.00	10,592,500.00	-	42,370,000.00
7			SECTOR DE VIVIENDA									
48	7.1	41230-11	Contrucción de Viviendas en el Municipio de San Lorenzo, Valle			16,800,000.00	4,200,000.00	4,200,000.00	4,200,000.00	4,200,000.00	-	16,800,000.00
49	7.2	41230-11	Contrucción de Viviendas Con Fondos Aprobados al Sra Vice Alcaldesa Josefina de la Paz Aguilar			360,000.00	90,000.00	90,000.00	90,000.00	90,000.00	-	360,000.00



Plan de Desarrollo Municipal- OT

50	7.3	41230-11	Contruccion de Viviendas Con Fondos Aprobados al Sr. Regidor Tomas Escalante Castillo			360,000.00	90,000.00	90,000.00	90,000.00	90,000.00	-	360,000.00
51	7.4	41230-11	Contruccion de Viviendas Con Fondos Aprobados al Sr. Regidor Ramon Alirio Morales			360,000.00	90,000.00	90,000.00	90,000.00	90,000.00	-	360,000.00
52	7.5	41230-11	Contruccion de Viviendas Con Fondos Aprobados al Sr. Regidor Manuel de Jesus Alvarez Baquedano			360,000.00	90,000.00	90,000.00	90,000.00	90,000.00	-	360,000.00
53	7.6	41230-11	Contruccion de Viviendas Con Fondos Aprobados al Sr. Regidor Elmer Lorenzo Sierra Guifarro			360,000.00	90,000.00	90,000.00	90,000.00	90,000.00	-	360,000.00
54	7.7	41230-11	Contruccion de Viviendas Con Fondos Aprobados al Sr. Regidora Ronis Adolfo Umanzor Martinez			360,000.00	90,000.00	90,000.00	90,000.00	90,000.00	-	360,000.00
55	7.8	41230-11	Contruccion de Viviendas Con Fondos Aprobados al Sr. Regidora Julia Aurora Canales Ortiz			360,000.00	90,000.00	90,000.00	90,000.00	90,000.00	-	360,000.00
56	7.9	41230-11	Contruccion de Viviendas Con Fondos Aprobados al Sr. Regidor Oscar Giovanni Oliva Mejia			360,000.00	90,000.00	90,000.00	90,000.00	90,000.00	-	360,000.00
57	7.10	41230-11	Contruccion de Viviendas Con Fondos Aprobados al Sr. Regidora Glenda Yamileth Robles Ortiz			360,000.00	90,000.00	90,000.00	90,000.00	90,000.00	-	360,000.00
			SUB TOTAL			20,040,000.00	5,010,000.00	5,010,000.00	5,010,000.00	5,010,000.00	-	20,040,000.00
8			SECTOR DE EDIFICACIONES DE BIENES MUNICIPALES									
			SUB TOTAL			-	-	-	-	-	-	-
9			9. SECTOR SOCIAL (NIÑEZ, ADOLESCENCIA Y MUJER)									
			Deportes									
58	9.1	47210-11	Construccion de Cancha de Futbolito Col. La Suiza	Col. La Suiza		500,000.00	125,000.00	125,000.00	125,000.00	125,000.00	-	500,000.00
			SUB TOTAL			500,000.00	125,000.00	125,000.00	125,000.00	125,000.00	-	500,000.00
TOTAL PLAN DE INVERSION ANUAL						63,610,000.00	15,902,500.00	15,902,500.00	15,902,500.00	15,902,500.00	-	63,610,000.00



Plan de Desarrollo Municipal- OT

Organización para la gestión del plan

Organización social comunitaria

Forma de organización de las comunidades para la gestión del plan e impulsión de los proyectos

El municipio de San Lorenzo, Valle conformado por barrios, colonias, aldeas, y caseríos en los cuales existe un patronato que los representa y vela por el desarrollo de sus comunidades, este es válido y autorizado legalmente por la municipalidad para realizar gestiones de cualquier índole que amerite la comunidad. Así como también, es una figura constitucional que aparece validada en la ley de municipalidades.

Además de los patronatos existen en las comunidades una diversidad de organizaciones sociales, juntas de agua, magisteriales, deportivas, religiosas, y demás.

Con la implementación de la metodología Focal III la comunidad identificó algunos representantes de estas organizaciones que pudieron llevar a cabo el proceso de levantamiento de línea de base socioeconómica y demográfica, la línea base fue el producto que sirvió de insumo para la elaboración de los Planes de Desarrollo Comunitario y en este proceso se fueron incorporando representantes de diferentes organizaciones. Es necesario mencionar que esta base comunitaria permitió organizar el municipio en cuatro zonas, las cuales sirvieron para identificar los distintos proyectos para el desarrollo del municipio.

Organizaciones o comités específicos por cada eje temático responsables de la gestión de los proyectos identificados y priorizados

En la identificación, gestión y formulación de los distintos proyectos se necesitó de la participación de organismos, comités y especialistas en los distintos ejes temáticos, los cuales se encargaron de identificar las principales fortalezas, oportunidades, debilidades y amenazas para poder encaminar la identificación de los proyectos fundamentado en las características específicas del municipio, la valoración de los personajes antes mencionados fue fundamental ya que los mismos se encargan de fortalecer las áreas de estudio de los ejes temáticos los cuales ayudaran a impulsar el desarrollo del municipio.



Plan de Desarrollo Municipal- OT

Organización Municipal

Comités de trabajo de la corporación municipal o unidades técnicas

La municipalidad tiene su propia forma de organización y administración en base a la ley de municipalidades, cada una de sus unidades organizacionales tiene un objetivo a cumplir y los resultados que se esperan alcanzar anualmente.

Con el proceso FOCAL III, se integra el organigrama municipal la Instancia Ciudadana, la cual se convierte en un brazo de apoyo al gobierno local para la ejecución del plan de desarrollo y el seno de la instancia se organizan comisiones que corresponden a los sectores productivos, social, infraestructura y ambiental.

La instancia ciudadana mediante las comisiones impulsara proyectos enfocados en los sectores, considerando el apoyo que se pueda brindar desde las comunidades y las zonas. La Municipalidad se convertirá en facilitadora y acompañante de los procesos de desarrollo a través de la unidad técnica municipal y demás oficinas que compete el mismo plan.

Describir las principales responsabilidades de las comisiones que se formen y del equipo que apoyara la gestión del plan

La aplicación de este proceso no es, ni debe ser; responsabilidad única de las municipalidades ni de una instancia determinada interesada en la planificación del desarrollo del municipio, sino que, de los diversas autoridades, actores y agentes, encargados de velar por el proceso de desarrollo del municipio, de los cuales es muy importante conocer o tener bases de conocimiento de la situación pasada y actual que se encuentra el municipio.

Papel de la mancomunidad

- Motivar a las autoridades municipales y promocionar la realización de la formulación del PDM.
- Capacitar al equipo técnico municipal
- Asesorar el proceso de formulación
- Apoyar el seguimiento y evaluación del PIMA, PIMP y PDM

Papel de la corporación municipal

- Aprobación del proceso de formulación PDM
- Aprobación de la constitución de la Instancia Ciudadana de seguimiento a la gestión del plan



Plan de Desarrollo Municipal- OT

- Nombrar a uno o dos regidores como parte del equipo técnico
- Participar en la socialización y validación de los distintos planes

Papel de la UTM

- Apoyar a las instancias sociales comunitarias en la gestión de los planes
- Preparar los insumos para el seguimiento y evaluación de los planes y del PDM
- Preparar los informes de seguimiento y evaluación producto de las jornadas
- Liderar el proceso de gestión y formulación del Plan

Papel de la Instancia Ciudadana de Seguimiento a la gestión del PDM

- Participar en la discusión y aprobación de los planes, estrategias de abordaje y decisiones específicas de trabajo
- Acompañar la realización de las jornadas de trabajo en las distintas fases
- Participar en la priorización, socialización y validación del PIMP, PIMA y PDM
- Participar en la preparación anual del PIMA
- Seguimiento y evaluación del PIMA Y del PDM

Papel de los patronatos y de las instancias ciudadanas

- Coordinar la preparación de los planes en sus respectivas áreas
- Coordinar la socialización, validación y aprobación de los planes
- Realizar jornadas trimestrales de seguimiento de ejecución del PDM

Papel Institucional

Instituciones disponibles para apoyar al equipo técnico y las comisiones en la ejecución

Tabla 46. Instituciones disponibles para apoyo

Institución
Alcaldía Municipal
Instancia Ciudadana
Nasmar
AMHON
SGJD
JICA
Patronatos

Fuente: Elaboración propia



Plan de Desarrollo Municipal- OT

Qué tipo de apoyo brindaron o pueden brindar estas instituciones

Tabla 47. Instituciones y tipo de apoyo

N	Institución	Tipos de servicios brindados
1	Alcaldía Municipal	Financiamiento
2	Instancia Ciudadana	Seguimiento y evaluación
3	Nasmar	Monitoreo, capacitación y formulación de proyectos
4	AMHON	Capacitaciones y seguimiento
5	SGJD	Seguimiento, evaluación y certificación
6	JICA	Formulación y evaluación
7	Patronatos	Acompañamiento local
8	Junta de Galicia	Formación de técnicos en temas de agua
9	Swisscontact	Apoyo de grupos organizados para creación de MYPIMES
10	COODEFAGOLF	Formación a grupos organizados

Fuente: Elaboración propia

Gestión de Recursos

Describir como se pretende realizar la gestión de recursos para la ejecución del plan, tanto a nivel local, nacional e internacional

A través de la puesta en marcha del Plan de Desarrollo Municipal como parte de un proceso de gestión y recurso, motivando a los cooperantes en apoyar la ejecución del plan antes mencionado, es importante destacar que cada uno de los proyectos tiene un presupuesto aproximado por lo cual se pretende canalizar las ayudas de los cooperantes a través de una integración total de los planes realizados en el proceso de planificación.



Plan de Desarrollo Municipal- OT

Elaborar guía de potenciales cooperantes con su nombre, teléfono, dirección

Tabla 48. Directorio de Cooperantes

No.	Cooperante	Contacto	Teléfono	Dirección
1	Ingeniería Sin Fronteras	Raquel Solle	99716373	San Lorenzo, Valle
2	Amigos de la Tierra	Xavier Fernández	89419737	San Lorenzo, Valle
3	COSUDE (Programa DEIT)	Miguel Godoy	99924310	Choluteca
4	Gobernanza Hídrica	Sohrab Tawackoli	88184195	Choluteca
5	Swiss Contact	Oscar Cruz	27805082/94304816	Choluteca

Fuente: Elaboración propia

Expresar si ya se han remitido propuestas de perfiles o fichas o se han concertado convenios, contratos u otros.

Se han realizado perfiles o fichas para la ejecución de proyectos, de igual manera también se han concertado convenios y contratos como empresa natural y jurídica.

Describir como se administrarán los recursos quienes lo harán municipalidad, comunidad, mancomunidad

La administración de recursos de inversión de la municipalidad se realiza a través la ejecución de proyectos, tanto con recursos propios, como con recursos adquiridos a través de la transferencia del estado.

Los recursos financieros actualmente son administrados directamente por la unidad de tesorería municipal conforme a las normas presupuestarias y de procedimientos administrativos, que anualmente son aprobadas por la corporación municipal, conforme a la ley de contratación del estado, y las disposiciones del Tribunal Superior de Cuentas y otras disposiciones normativas.

Realizaran comités de finanzas, apertura de cuentas de cheques

Se realizará a través del presupuesto realizado anualmente con sus programas de administración



Plan de Desarrollo Municipal- OT

Plan de Comunicación

A fin de que la población, instituciones públicas y privadas, proyectos de desarrollo y demás actores de la sociedad civil, vinculados al proceso del desarrollo del territorio del municipio estén debidamente informados sobre los objetivos, alcances y avances en la elaboración del Plan de Desarrollo Municipal, se preparó un plan mínimo de comunicación con los propósitos siguientes:

Objetivo General

- Incentivar el compromiso de la población, instituciones y organizaciones de la sociedad civil en la preparación del PDM.

Objetivos Específicos

- Divulgar los objetivos y avances del proceso de formulación del plan
- Lograr el involucramiento de las autoridades, organizaciones y líderes de las comunidades en la preparación del plan
- Socializar las acciones y resultados obtenidos



Plan de Desarrollo Municipal- OT

Plan mínimo de comunicación programación y presupuesto

OBJETIVOS	DESCRIPCION	UNIDAD DE MEDIDA/ CANTIDAD	FECHA INICIO	FECHA TERMINO	RESPONSABLE	COSTO
Divulgar los objetivos y avances del proceso de formulación	Redes sociales	Publicación: 2 veces, una vez por cada mes	Marzo	Abril	Relacionador público, y Medios de comunicación	-
	Jornadas presenciales	Reuniones:5 veces	Marzo	Marzo	Unidad Técnica Municipal	L.5,000
	Asambleas publicas	Reuniones :1 vez	Marzo	Marzo	Corporación Municipal	L.3,000
Lograr el involucramiento de las autoridades, organizaciones y líderes de las comunidades en la preparación del plan	Inducción a la corporación	Reuniones:3	Abril	Junio	Unidad Técnica Municipal	-
	Nota individual por líder para motivarlo a participación	Notas/ Varias	Junio	Junio	Unidad Técnica Municipal	L.500
	Visitas a organizaciones claves del municipio	Visitas/ Varias	Junio	Junio	Unidad Técnica Municipal	-
Socializar las acciones y resultados obtenidos	Jornadas con las corporaciones municipales	Reuniones:3	Abril	Junio	Unidad Técnica Municipal	L. 1,000
	Cabildos abiertos de aprobación	Reuniones: 1	Julio	Agosto	Unidad Técnica Municipal/ Corporación Municipal	L.5,000
Costo Total:						L.14,500



Plan de Desarrollo Municipal- OT

Viabilidad

Social

Que tan aceptable es para la sociedad el plan y sus ideas

El proceso del PDM –OT se construye a partir de la preparación de los Planes de Desarrollo Comunitario (PDC), proceso que implicó la preparación de una línea de base comunitaria participativa, la identificación de líderes comunitarios facilitadores, la capacitación de estos líderes en la metodología PDC, la realización de tres a cinco asambleas por comunidad para analizar los resultados de la línea de base e ideas de proyectos la consolidación del plan con el equipo facilitador y sobre esta base preparar los Planes Zonales Territoriales, Plan Estratégico de Desarrollo Municipal, el Plan de Inversión Multisectorial Plurianual y Planes de Inversión Anuales.

Que tan aceptables es para la sociedad el plan y sus ideas

Por lo cual se puede concluir que el proceso de gestión del PDM tiene una alta viabilidad social porque en el municipio ha existido una participación efectiva de la base social comunitaria de los líderes y las autoridades municipales, cuestión que pueden corroborarse con los listados y las certificaciones de punto de acta.

Los miembros y líderes comunitarios han reiterado en repetidas ocasiones su aprobación y apoyo total a este proceso ya que se considera como un método transparente de inversión de los proyectos en cada una de las comunidades

Financiero

Que tan posible es recaudar los recursos locales y que tan atractiva puede ser la idea de la cooperación
La capacidad de inversión de la alcaldía de San Lorenzo, Valle es grande ya que los proyectos pueden realizarse descansadamente con fondos propios y a través de la transferencia del gobierno central, la cual oscila anualmente en los 100 millones de lempiras, debido a las características de desarrollo del municipio.

Además, los ingresos corrientes del municipio son altos por lo cual de igual forma pueden realizarse la construcción de proyectos con fondos propios. La idea de la cooperación resulta sumamente



Plan de Desarrollo Municipal- OT

atractiva ya que la visión total del alcalde municipal es lograr un municipio desarrollado y con altos índices o indicadores.

Sin embargo, hay que reconocer que la cantidad de proyectos identificados, no solo en el plan plurianual, sino otros que conforman el banco municipal de proyectos, son demasiados si los comparamos con la disponibilidad financiera local y municipal, por lo que será necesario motivar a la cooperación externa para atraer nuevos recursos al municipio.

Técnico

Que tanta tecnología disponible localmente existe para elaborar el plan

La municipalidad en su totalidad cuenta con sus departamentos debidamente equipados con recurso humano capacitado y con equipo de tecnología para uso en pro del desarrollo, además se puede que se trabaja con el módulo de contabilidad SAMI que es vital para una administración con transparencia, además actualmente se está trabajando en la actualización del catastro lo cual marcara un antes y un después en el avance tecnológico de la municipalidad, por lo cual se puede concluir que la tecnología local existente es apta para la puesta en marcha del plan.

Limitantes y riesgos

Limitantes

- La población no se involucró en su totalidad en el proceso de desarrollo del plan (Poco conocimiento de la población)
- Poca existencia de cooperantes en la zona con proyectos orientados a la visión comunitaria
- Un porcentaje de la población no apoyo el proceso de levantamiento de la línea base lo cual deja un vacío de información que afecta el proceso
- La encuesta línea base no cubrió en su totalidad ciertos aquejas de la población
- El cambio de encuestadores limito el proceso a una pérdida de flujo de información lo cual impidió el seguimiento correcto al proceso

Riesgos

- El sectarismo político afecta la gestión y ejecución de los proyectos
- Cambio de gobierno local que no de él seguimiento adecuado al proceso del plan



Plan de Desarrollo Municipal- OT

- Poco entendimiento de la población en la importancia de una planificación ordenada y pensando a futuro, bajo el enfoque de la metodología utilizada

Costos y financiamiento

El financiamiento del Plan de Inversión Plurianual, según bloques zonales, estratégicos y especiales. Se determinó según la capacidad financiera del municipio analizando su plan de inversión de 2018 y 2019 y programando de esta manera para diez años. Los proyectos del plan serán financiados por transferencia y por fondos propios. Con el posible apoyo del gobierno central y ONG's.

Tabla 49. Financiamiento del plan

No.	PZT-PE-OP	Costo Total	Financiamiento		
			Comunitario	Municipal	Externo
1	Zonales Sociales	66,330,000	-	100%	-
2	Zonales Productivos	3,030,000	-	100%	-
3	Zonales Infraestructura Social	455,120,000	-	100%	-
4	Zonales Ambientales	2,025,000	-	100%	-
5	Especiales	17,500,000	-	100%	-
6	Estratégicos	133,640,000	-	100%	-
	Total	677,645,000			



Plan de Desarrollo Municipal- OT

Seguimiento y Evaluación

Describir en cuanto tiempo, como e instrumentos a desarrollar para el seguimiento del plan

El concepto de seguimiento consiste en evaluar lo programado contra lo ejecutado del Plan de Desarrollo Municipal de forma participativa que permita visualizar el nivel de avance en la ejecución y reprogramación de actividades.

Para el seguimiento se cuenta con un comité de Instancia Ciudadana que su función es velar por la ejecución de este Plan de Desarrollo Municipal. El equipo de la unidad técnica Municipal junto con dos representantes de la corporación municipal quienes serán los responsables de analizar trimestralmente los avances en la ejecución del plan.

Se cuentan con plan de inversión anual y plurianual que establece los proyectos planificados que serán ejecutados. El resumen de estos planes deberá acompañarse de un análisis de limitantes encontradas y recomendaciones que el comité de instancia ciudadana presentará a la corporación municipal.

Este informe deberá de ir acompañado de un resumen de la ejecución financiera por cada proyecto preparado por la unidad de presupuesto.

Evaluación

Cada cuanto tiempo se realizarán los ejercicios de evaluación

Con apoyo de la unidad técnica intermunicipal de NASMAR, se prepararán indicadores de efecto e impacto por cada proyecto programado. El proceso de evaluación implicara determinar el nivel de efectos e impactos alcanzados en la ejecución de cada proyecto según los objetivos definidos para cada uno de ellos. Debe definirse una valoración por cada indicador correspondiente a cada proyecto a fin de medir el porcentaje de alcance por cada uno y en su totalidad; de esta manera obtendrá los resultados de evaluación de la ejecución del plan. Este ejercicio se realizará anualmente y será presentado a la corporación municipal y en cabildo abierto.



Plan de Desarrollo Municipal- OT

Instrumentos a utilizar y quienes serán los participantes

La corporación municipal juega un papel fundamental en el seguimiento y evaluación del proceso PDM, por lo cual los designados a acompañar este proceso desde su inicio son las idóneas para dicha evaluación además de todos los actores pertenecientes al proceso.

Que instancias se informaran y que mecanismos se utilizaran para mantenerlos informados a la comunidad y población del municipio

Se informará a la instancia ciudadana, sociedad civil, patronatos, consejo zonal y comité de transparencia ya que los mismos son actores fundamentales en la elaboración y seguimiento del PDM por lo cual son los indicados para mantener informada a la población, además el Plan de Comunicación servirá como mecanismo de información para la población en general.



ANEXOS



Plan de Desarrollo Municipal- OT

Anexos

REPORTE - FRECUENCIA SIMPLE

Fecha Inicio:
Comunidad:

Fecha Final:

Departamento: 17 - VALLE

Municipio: 1709 - SAN LORENZO

=== A. DATOS DEMOGRÁFICOS ===

12. Datos de la Familia

Orden	Descripción	Cantidad	%	Hombres	%	Mujeres	%	Hombres Leen	%	Mujeres Leen	%	Hombres no Leen	%	Mujeres no Leen	%
1	Menores de 1 año	443	1.53	219	1.60	224	1.47								
2	De 1 a 4 años	2502	8.65	1232	9.01	1270	8.33								
3	De 5 a 6 años	1139	3.94	585	4.28	554	3.64	274	2.33	280	2.12	306	16.11	268	13.47
4	De 7 a 12 años	3316	11.47	1673	12.24	1643	10.78	1647	14.01	1614	12.19	26	1.37	29	1.46
5	De 13 a 15 años	1591	5.50	786	5.75	805	5.28	779	6.63	791	5.98	7	0.37	14	0.70
6	De 16 a 18 años	1815	6.28	855	6.25	960	6.30	848	7.22	949	7.17	7	0.37	11	0.55
7	De 19 a 23 años	2974	10.29	1416	10.36	1558	10.22	1399	11.90	1531	11.57	17	0.90	27	1.36
8	De 24 a 30 años	3873	13.40	1888	13.81	1985	13.02	1876	15.96	1964	14.84	12	0.63	21	1.06
9	De 31 a 40 años	3901	13.49	1769	12.94	2132	13.99	1755	14.93	2111	15.95	14	0.74	21	1.06
10	De 41 a 50 años	2719	9.40	1226	8.97	1493	9.80	1220	10.38	1474	11.14	6	0.32	19	0.96
11	De 51 a 64 años	2674	9.25	1189	8.70	1485	9.74	1171	9.96	1455	10.99	18	0.95	30	1.51
12	De 65 años y mas	1964	6.79	833	6.09	1131	7.42	781	6.65	1066	8.05	52	2.74	65	3.27
Total		28911		13671		15240		11750		13235		465		505	

P.12.1 Analfabetismo por rangos de edad

Orden	Descripción	Cantidad	%
4	De 7 a 12 años	55	5.67
5	De 13 a 15 años	21	2.16
6	De 16 a 18 años	18	1.86
7	De 19 a 23 años	44	4.54
8	De 24 a 30 años	33	3.4
9	De 31 a 40 años	35	3.61
10	De 41 a 50 años	25	2.58
11	De 51 a 64 años	48	4.95
12	De 65 años y mas	117	12.06
Total		396	

P.12.2 Cantidad de personas por edad y sexo

Edad	Cantidad Hombres	Cantidad Mujeres	Total
0	219	224	443



Plan de Desarrollo Municipal- OT

Fecha Inicio: Fecha Final: REPORTE - FRECUENCIA SIMPLE
Comunidad: Departamento: 17 - VALLE Municipio: 1709 - SAN LORENZO

P.12.2 Cantidad de personas por edad y sexo

Edad	Cantidad Hombres	Cantidad Mujeres	Total
1	260	253	513
2	316	348	664
3	319	343	662
4	337	326	663
5	311	279	590
6	274	275	549
7	284	283	567
8	310	280	590
9	278	309	587
10	263	278	541
11	250	260	510
12	288	233	521
13	254	246	500
14	246	265	511
15	286	294	580
16	225	275	500
17	264	332	596
18	366	353	719
19	259	274	533
20	326	329	655
21	269	310	579
22	272	335	607
23	290	308	598
24	271	346	617
25	281	302	583
26	274	270	544
27	252	237	489
28	267	286	553
29	216	222	438
30	327	322	649



Plan de Desarrollo Municipal- OT

REPORTE - FRECUENCIA SIMPLE

Fecha Inicio:
Comunidad:

Fecha Final:

Departamento: 17 - VALLE

Municipio: 1709 - SAN LORENZO

P.12.2 Cantidad de personas por edad y sexo

Edad	Cantidad Hombres	Cantidad Mujeres	Total
31	129	189	318
32	228	247	475
33	193	238	431
34	175	209	384
35	168	238	406
36	167	212	379
37	138	161	299
38	231	227	458
39	135	151	286
40	204	260	464
41	97	115	212
42	141	174	315
43	119	149	268
44	97	147	244
45	162	168	330
46	103	116	219
47	94	140	234
48	129	167	296
49	103	122	225
50	180	194	374
51	83	87	170
52	105	134	239
53	86	114	200
54	96	125	221
55	90	113	203
56	83	113	196
57	75	77	152
58	96	123	219
59	74	81	155
60	126	168	294



Plan de Desarrollo Municipal- OT

REPORTE - FRECUENCIA SIMPLE

Fecha Inicio:
Comunidad:

Fecha Final:

Departamento: 17 - VALLE

Municipio: 1709 - SAN LORENZO

P.12.2 Cantidad de personas por edad y sexo

Edad	Cantidad Hombres	Cantidad Mujeres	Total
61	61	93	154
62	81	86	167
63	72	90	162
64	60	81	141
65	74	123	197
66	47	64	111
67	56	76	132
68	76	104	180
69	43	44	87
70	65	77	142
71	26	35	61
72	57	65	122
73	34	52	86
74	38	53	91
75	44	48	92
76	27	38	65
77	23	31	54
78	30	45	75
79	19	29	48
80	42	49	91
81	14	17	31
82	17	17	34
83	12	19	31
84	14	15	29
85	16	20	36
86	11	20	31
87	6	13	21
88	12	14	26
89	4	9	13
90	6	12	18



Plan de Desarrollo Municipal- OT

REPORTE - FRECUENCIA SIMPLE

Fecha Inicio:
Comunidad:

Fecha Final:

Departamento: 17 - VALLE

Municipio: 1709 - SAN LORENZO

P.12.2 Cantidad de personas por edad y sexo

Edad	Cantidad Hombres	Cantidad Mujeres	Total
91	3	6	9
92	2	8	10
93	3	7	10
94	1	4	5
95	0	3	3
96	1	1	2
97	2	3	5
98	3	1	4
99	1	5	6
100	1	2	3
105	1	0	1
110	0	1	1
744	0	1	1
Total	13668	15237	28905

P.13 Cantidad de personas por edad rangos de 5 años

Rango	Cantidad Hombres	Cantidad Mujeres	Total
De 0 a 4 años	1451	1494	2945
De 5 a 9 años	1457	1426	2883
De 10 a 14 años	1301	1282	2583
De 15 a 19 años	1400	1528	2928
De 20 a 24 años	1428	1628	3056
De 25 a 29 años	1290	1317	2607
De 30 a 34 años	1052	1205	2257
De 35 a 39 años	839	989	1828
De 40 a 44 años	658	845	1503
De 45 a 49 años	591	713	1304
De 50 a 54 años	550	654	1204
De 55 a 59 años	418	507	925
De 60 a 64 años	400	518	918



Plan de Desarrollo Municipal- OT

REPORTE - FRECUENCIA SIMPLE

Fecha Inicio:
Comunidad:

Fecha Final:

Departamento: 17 - VALLE

Municipic: 1709 - SAN LORENZO

P.13 Cantidad de personas por edad rangos de 5 años

Rango	Cantidad Hombres	Cantidad Mujeres	Total
De 65 a 69 años	296	411	707
De 70 a 74 años	220	282	502
De 75 a 79 años	143	191	334
De 80 a 84 años	99	117	216
De 85 a 89 años	51	76	127
De 90 a 94 años	15	37	52
De 95 a 99 años	7	13	20
De 100 a 104 años	1	2	3
De 105 a 109 años	1	0	1
De 110 a 114 años	0	1	1
Total	13668	15236	28904

P.14 Total madres solteras 1654
P.15 Total padres solteros 350

P.16 Cantidad de nacimientos durante el año pasado

Total Niños	Total Niñas	Total Nacimientos	Edad Promedio Madre
59	64	123	25.54



Plan de Desarrollo Municipal- OT

REPORTE - FRECUENCIA SIMPLE

Fecha Inicio:
Comunidad:

Fecha Final:

Departamento: 17 - VALLE

Municipio: 1709 - SAN LORENZO

--- B. DATOS DE SALUD ---

P.17 Rango edad embarazos

Rango	Cantidad	%
d de 15 a 19	18	22.5
f de 20 a 24	29	36.25
g de 25 a 29	17	21.25
h de 30 a 34	12	15
i de 35 a 39	4	5
Total	80	

P.19.1 Muertes durante el parto

Respuesta	Cantidad	%
Si	2	0.03
No	7959	99.97
Total	7961	

P.17.1 Cantidad de embarazadas

Cantidad
79

P.20 Planifica con su pareja

Respuesta	Cantidad	%
Si	884	11.1
No	7077	88.9
Total	7961	

P.18 Donde nacio el último niño(a)

Lugar	Cantidad	%
Clinica Privada	6	5.08
Hospital	111	94.07
Otros	1	0.85
Total	118	

P.21 Que tipo de metodo utiliza

Orden	Descripción	Cantidad	%
1	Ritmo	13	1.48
2	DIU	26	2.95
3	Pastilla	234	26.59
4	Preservativo	14	1.59
5	Inyección	423	48.07
6	Operación	144	16.36
7	Implante	26	2.95
Total		880	

19. Hubo alguna muerte materna?

Cuando	Cantidad
Durante embarazo	2
Total	2

P.22 Muertes de niños(a) menores de 5 años

Respuesta	Cantidad	%
Niños	10	90.91
Niñas	2	18.18
Total	11	

P.23 Se manifestaron enfermedades

Orden	Descripción	T. Manif	%	Hombres	%	Mujeres	%	Publica	%	Privada	%
1	Infecciones respiratorias agudas	11704	56.57	5774	58	5930	55.23	10431	56.58	208	34.27
2	Dengue Clásico	325	1.57	174	1.75	151	1.41	293	1.59	17	2.8
3	Paludismo	46	0.22	25	0.25	21	0.2	44	0.24	1	0.16
4	Dengue hemorrágico	48	0.23	27	0.27	21	0.2	43	0.23	0	0
5	Chagas	11	0.05	5	0.05	6	0.06	10	0.05	0	0
6	ZIKA	513	2.48	244	2.45	269	2.51	447	2.42	24	3.95
7	Chicunguía	4716	22.6	2202	22.12	2516	23.44	4360	23.76	130	21.42



Plan de Desarrollo Municipal- OT

REPORTE - FRECUENCIA SIMPLE

Fecha Inicio:
Comunidad:

Fecha Final:

Departamento: 17 - VALLE

Municipio: 1709 - SAN LORENZO

P.23 Se manifestarán enfermedades

Orden	Descripción	T. Mani	%	Hombres	%	Mujeres	%	Publica	%	Privada	%
8	Hipertension Arterial	812	3.92	292	2.93	520	4.84	686	3.72	65	10.71
9	Diabetes	507	2.45	178	1.79	329	3.06	427	2.32	53	8.73
10	Asma bronquial	396	1.91	164	1.65	232	2.16	347	1.88	24	3.95
11	Epilepsia	20	0.1	13	0.13	7	0.07	15	0.08	4	0.66
12	Neumonía	55	0.27	27	0.27	28	0.26	48	0.26	7	1.15
13	Consumo de alcohol	140	0.68	132	1.33	8	0.07	58	0.31	0	0
14	Consumo de drogas	8	0.04	8	0.08	0	0	2	0.01	0	0
15	Tuberculosis	11	0.05	5	0.05	6	0.06	10	0.05	1	0.16
16	Cáncer	13	0.06	6	0.06	7	0.07	10	0.05	2	0.33
17	Diarreas	1008	4.87	512	5.14	496	4.62	889	4.82	45	7.41
18	De la piel	96	0.46	45	0.45	51	0.48	85	0.46	7	1.15
19	Discapacidad	260	1.26	122	1.23	138	1.29	212	1.15	19	3.13
Total		20691		9955		10736		18437		607	

P.24 Personas Vacunadas

Orden	Rango	T. Personas	% Total	Hombres	%	Mujeres	%	Con Vacuna	%	Sin Vacuna	%
1	Menores de 9 años	5829	20.16	2912	21.29	2917	19.15	3397	12.84	2432	98.78
2	De 10 a 19 años	5517	19.08	2707	19.79	2810	18.44	5511	20.83	6	0.24
3	De 20 a 64 años	15604	53.97	7229	52.85	8375	54.97	15563	58.91	21	0.85
4	De 65 años y mas	1965	6.8	831	6.08	1134	7.44	1962	7.42	3	0.12
Total		28915		13679		15236		26453		2462	



Plan de Desarrollo Municipal- OT

REPORTE - FRECUENCIA SIMPLE

Fecha Inicio:
Comunidad:

Fecha Final:

Departamento: 17 - VALLE

Municipio: 1709 - SAN LORENZO

=== C. Seguridad ===

P.25 Casos de violencia				P.26 Victima de violencia				P.27 Que tan seguro estan			P.28 y 29 Participación		
Respuesta	Cantidad	%	Num. Casos	Respuesta	Cantidad	%	Num. Casos	Respuesta	Cantidad	%	Pregunta	Cantidad	%
SI	36	0.45	54	SI	21	0.26	40	Estan seguros	7865	98.79	Cantidad de Hombres	57	42.86
NO	7925	99.55	0	NO	7940	99.74	0	NO estan seguros	96	1.21	Cantidad de Mujeres	76	57.14
Total	7961			Total	7961			Total	7961		Total	133	

P.27.1 Motivos de inseguridad

Orden	Robos	Maras	Drogras	Cantinas	Riñas	Violaciones
1	23	7	18	6	6	1
2	5	16	5	5	2	1
3	7	6	11	4	4	0
4	4	2	5	11	5	1
5	1	3	3	5	14	0
6	0	1	0	2	0	22

Participaciones y Expectativas

Rango de miembros	Cantidad
1 Una mujer	54
1 Un hombre	42
2 Dos hombres	12
2 Dos mujeres	18
3 Mas de dos hombres	3
3 Mas de dos mujeres	4
Total	133



Plan de Desarrollo Municipal- OT

REPORTE - FRECUENCIA SIMPLE

Fecha Inicio:
Comunidad:

Fecha Final:

Departamento: 17 - VALLE

Municipio: 1709 - SAN LORENZO

=== E. Datos Servicios Publicos ===

P.30 Servicios públicos que reciben

No.	Servicio	Total	Reciben				Porcentajes							
			Si	%	No	%	Bueno	Regular	Malo	ND	% B	% R	% M	% ND
1	Agua de pozo propio	7962	173	2.17	7789	97.83	120	45	0	0	73.99	26.01	0	0
2	Agua domiciliar de pozo comunal	7962	431	5.41	7531	94.59	391	26	12	0	90.72	6.5	2.78	0
3	Acarrea agua de río o quebrada	7962	48	0.6	7914	99.4								
4	Agua domiciliar por acueducto	7962	6601	82.91	1361	17.09	5271	1005	308	17	79.85	15.22	4.67	0.26
5	Agua llave pública / fuente	7962	324	4.07	7638	95.93	218	97	9	0	67.28	29.94	2.78	0
6	Reservorio de agua lluvia	7962	26	0.33	7936	99.67	16	9	1	0	61.54	34.62	0	3.85
7	Inodoro o servicio sanitario	7962	4961	62.31	3001	37.69	4243	679	27	12	85.53	13.69	0.54	0.24
8	Letrina de fosa simple	7962	589	7.4	7373	92.6	409	145	24	11	69.44	24.62	4.07	1.87
9	Letrina de fosa séptica	7962	1033	12.97	6929	87.03	728	277	20	8	70.47	26.82	1.94	0.77
10	Usa letrina	7962	1428	17.94	6534	82.06								
11	Recolección de basura	7962	2890	36.3	5072	63.7								
12	Aseo de calles	7962	1338	16.8	6624	83.2								
13	Energía eléctrica domiciliar	7962	6830	85.78	1132	14.22	5452	1068	257	53	79.82	15.64	3.76	0.78
14	Teléfono (HONDUTEL)	7962	996	12.51	6966	87.49								
15	Teléfono (Celular móvil o fijo)	7962	3967	49.82	3995	50.18								
16	Alumbrado público	7962	6176	77.57	1786	22.43	4257	1449	412	58	68.93	23.46	6.67	0.94
17	Mantenimiento de calles	7962	1338	16.8	6624	83.2	679	309	259	11	50.75	29.07	19.36	0.82

Disposición de escretas: Total: 6583 - Porcentaje: 82.68



Plan de Desarrollo Municipal- OT

REPORTE - FRECUENCIA SIMPLE

Fecha Inicio:
Comunidad:

Fecha Final:

Departamento: 17 - VALLE

Municipio: 1709 - SAN LORENZO

P.30.1 Días de la semana que reciben el servicio

Días	Pozo P.	%	Pozo C.	%	Agua Rio	%	Acued.	%	LLave P.	%	Reser.	%	Recol.	%	Aseo C.	%
0	8	4.62	21	4.87	5	10.42	278	4.21	14	4.32	14	53.85	394	13.63	248	18.54
1	2	1.16	5	1.16	1	2.08	244	3.7	18	5.56	3	11.54	833	28.82	327	24.44
2	86	49.71	238	55.22	12	25	5422	82.14	190	58.64	5	19.23	1596	55.22	645	48.21
3	14	8.09	64	14.85	10	20.83	354	5.36	50	15.43	2	7.69	30	1.04	21	1.57
4	8	4.62	86	19.95	8	16.67	105	1.59	14	4.32	1	3.85	4	0.14	4	0.3
5	27	15.61	4	0.93	8	16.67	52	0.79	9	2.78	1	3.85	21	0.73	51	3.81
6	0	0	4	0.93	1	2.08	12	0.18	2	0.62	0	0	3	0.1	7	0.52
7	28	16.18	9	2.00	3	6.25	134	2.03	27	8.33	0	0	9	0.31	35	2.62
Total	173		431		48		6601		324		26		2890		1338	



Plan de Desarrollo Municipal- OT

REPORTE - FRECUENCIA SIMPLE

Fecha Inicio:
Comunidad:

Fecha Final:

Departamento: 17 - VALLE

Municipio: 1709 - SAN LORENZO

=== F. Seguridad Alimentaria ===

P.31 Trabajan la tierra			P.31.1 Trabajan la tierra sexo		
Respuesta	Cantidad	%	Sexo	Cantidad	%
SI	269	3.38	Hombres	310	98.1
NO	7692	96.62	Mujeres	6	1.9
Total	7961		Total	316	

P.31.2 Personas que trabajan la tierra		
Numero	Cantidad	%
1	249	92.57
2	14	5.2
3	4	1.49
6	1	0.37
21	1	0.37
Total	316	

P.32 Tipo de tenencia de la tierra		
Tipo	Cantidad	%
Propia pagada	2214	27.81
Propia pagando	123	1.55
Alquilada	402	5.05
Prestada	221	2.78
En litigio	5	0.06
Comunal	3	0.04
No tiene	4993	62.72
Total	7961	

P.32.1 Tipo Dominio

Tipo	Cantidad	%
Pleno	2049	92.55
Util	165	7.45
Total	2214	

P.33 Producen alimentos en la familia

Respuesta	Cantidad	%
SI	307	3.86
NO	7654	96.14
Total	7961	

P.34 Producen para autoconsumo

Respuesta	Cantidad	%
SI	281	91.53
NO	26	8.47
Total	307	

P.37 Obtiene excedentes para la venta

Respuesta	Cantidad	%
SI	36	11.73
NO	271	88.27
Total	307	

P.35 Que se sembró y cuanto se produjo durante el año pasado.

	Maiz	Frijol	Maicillo	Café	Caña	Otro
Quintales	3055	40	38	9	0	0
Tareas	375	5	2	0	0	1

P.36 Área en tareas con sistema de riego

	Goteo	Aspersión	Ninguno	Otro
Tareas	10	2	25	117

P.38 Huertos familiares

Respuesta	Cantidad	%
Si	115	1.44
No	7846	98.56
Total	7961	

P.39 Tienen animales domesticos

Respuesta	Cantidad	%
Si	3428	43.06
No	4533	56.94
Total	7961	

P.39.1 Cantidad de animales domesticos

Tipo	Cantidad	Hogares	%
Aves	18348	1748	50.99
Bovino	580	62	1.81
Caprino	107	15	0.44
Equino	146	80	2.33
Porcino	1041	328	9.57
Piscicultura	30	8	0.23
Apicultura	46	4	0.12
Domésticos	5470	2785	81.24



Plan de Desarrollo Municipal- OT

REPORTE - FRECUENCIA SIMPLE

Fecha Inicio:
Comunidad:

Fecha Final:

Departamento: 17 - VALLE

Municipio: 1709 - SAN LORENZO

=== G. Datos de Educación ===

P.40 Nivel de Educación por Sexo en edad de estudiar

Nivel	E	Cantidad	% Total	Cant. Hombres	(%)	Cant. Mujeres	(%)
PE		587	5.42	300	5.65	287	5.21
1		623	5.76	339	6.39	284	5.15
2		563	5.2	267	5.03	296	5.37
3		613	5.66	316	5.95	297	5.39
4		662	6.12	338	6.37	324	5.88
5		699	6.46	343	6.46	356	6.46
6		1991	18.4	1046	19.7	945	17.14
B		2672	24.69	1290	24.3	1382	25.07
D		2050	18.94	919	17.31	1131	20.52
U		361	3.34	151	2.84	210	3.81
Total		10821		5309		5512	

P.40.1 Personas Estudiando - Estudian

Nivel	E	Estudia (%)	Estudian H	Estudian M	
PE		536	7.57	275	261
1		580	8.19	309	271
2		520	7.35	247	273
3		543	7.67	278	265
4		597	8.43	298	299
5		591	8.35	288	303
6		690	9.75	345	345
B		1693	23.92	826	867
D		1030	14.55	452	578
U		298	4.21	131	167
Total		7078		3449	3629



Plan de Desarrollo Municipal- OT

REPORTE - FRECUENCIA SIMPLE

Fecha Inicio:
Comunidad:

Fecha Final:

Departamento: 17 - VALLE

Municipio: 1709 - SAN LORENZO

P.40.2 Personas Estudiando - NO Estudian

Nivel E.	NO Estudia	(%)	No estudian H	No estudian M
PE	51	1.36	25	26
1	43	1.15	30	13
2	43	1.15	20	23
3	70	1.87	38	32
4	65	1.74	40	25
5	108	2.89	55	53
6	1301	34.76	701	600
B	979	26.16	464	515
D	1020	27.25	467	553
U	63	1.68	20	43
Total	3743		1860	1883

P.40.2 Educación por rango de edad y sexo en edad de estudiar

Rango	Cantidad	%	Cant. Hombres	%	Cant. Mujeres	%
2. de 5 a 6 años	1138	10.52	585	11.02	553	10.03
3. de 7 a 12 años	3315	30.63	1672	31.49	1643	29.81
4. de 13 a 15 años	1588	14.68	785	14.79	803	14.57
5. de 16 a 18 años	1812	16.75	852	16.05	960	17.42
6. de 19 a 23 años	2966	27.41	1414	26.63	1552	28.16
9. de 41 a 50 años	2	0.02	1	0.02	1	0.02
Total	10821		5309		5512	

P.40.3 Educación por rango de edad y sexo estudian --

Rango	Hombres	%	Mujeres	%
2. de 5 a 6 años	558	16.18	532	14.66
3. de 7 a 12 años	1611	46.71	1605	44.23
4. de 13 a 15 años	612	17.74	650	17.91
5. de 16 a 18 años	429	12.44	526	14.49
6. de 19 a 23 años	239	6.93	316	8.71
9. de 41 a 50 años	0	0	0	0
Total	3449		3629	

P.40.4 Educación por rango de edad y sexo NO estudian

Rango	Hombres	%	Mujeres	%
2. de 5 a 6 años	27	1.45	21	1.12
3. de 7 a 12 años	61	3.28	38	2.02
4. de 13 a 15 años	173	9.3	153	8.13
5. de 16 a 18 años	423	22.74	434	23.05
6. de 19 a 23 años	1175	63.17	1236	65.64
9. de 41 a 50 años	1	0.05	1	0.05
Total	1860		1883	



Plan de Desarrollo Municipal- OT

REPORTE - FRECUENCIA SIMPLE

Fecha Inicio:
Comunidad:

Fecha Final:

Departamento: 17 - VALLE

Municipio: 1709 - SAN LORENZO

P.40.5 Estudiantes fuera de edad para estudiar segun el grado

Grado	Cantidad	% Total	Hombres	Mujeres
1	6	0.33	1	5
2	12	0.66	8	4
3	11	0.60	6	5
4	16	0.87	8	8
5	14	0.77	10	4
6	21	1.15	11	10
7	77	4.21	42	35
8	573	31.33	266	307
9	806	44.07	345	461
10	293	16.02	130	163
Total	1829		827	1002

P.40.6 Estudiantes fuera de edad para estudiar por rango edad

Rango	Cantidad	% Total	Hombres %	Mujeres %
3. de 7 a 12 años	27	1.48	18 2.18	9 0.90
4. de 13 a 15 años	293	16.02	141 17.05	152 15.17
5. de 16 a 18 años	954	52.16	429 51.87	525 52.40
6. de 19 a 23 años	555	30.34	239 28.90	316 31.54
Total	1829		827	1002



Plan de Desarrollo Municipal- OT

REPORTE - FRECUENCIA SIMPLE

Fecha Inicio:
Comunidad:

Fecha Final:

Departamento: 17 - VALLE

Municipio: 1709 - SAN LORENZO

--- H. Datos Fuerza de Trabajo e Ingresos ---

P.41 Fuerza de ingresos por rango de edad

Rango edad	Cantidad	%	Cant Hombres	%	Cant. Mujeres	%
c. de 7 a 12 años	1571	6.81	800	7.44	771	6.26
d. de 13 a 15 años	1588	6.89	785	7.3	803	6.52
e. de 16 a 18 años	1813	7.86	853	7.94	960	7.8
f. de 19 a 23 años	2972	12.89	1416	13.18	1556	12.64
g. de 24 a 30 años	3872	16.79	1888	17.57	1984	16.12
h. de 31 a 40 años	3896	16.9	1765	16.42	2131	17.31
i. de 41 a 50 años	2711	11.76	1222	11.37	1489	12.1
j. de 51 a 64 años	2673	11.59	1187	11.04	1486	12.07
k. de 65 años y mas	1961	8.51	831	7.73	1130	9.18
Total	23057		10747		12310	

P.41.1 Rango de ingresos (sin remesas)

Rango ingresos	Cantidad Total	%	Cantidad Hombres	%	Cantidad Mujeres	%
a. < 1000	518	4.67	270	3.86	248	6.05
b. 1001 - 2000	1337	12.05	763	10.91	574	14
c. 2001 - 4000	3404	30.68	2118	30.28	1286	31.37
d. 4001 - 8000	4166	37.55	2801	40.05	1365	33.29
e. 8001 - 12000	1229	11.08	776	11.1	453	11.05
f. 12001 - 20000	347	3.13	208	2.97	139	3.39
g. 20001 - 30000	67	0.6	40	0.57	27	0.66
h. 30001 - 50000	18	0.16	13	0.19	5	0.12
i. 50001 - y mas	8	0.07	5	0.07	3	0.07
Total	11094		6994		4100	

P.42 Ocupaciones

Respuesta	Cantidad	%
Empleados	4957	62.27
Cuenta Propia	1722	21.63
NC	1282	16.1
Total	7961	

P.43 Sectores de Empleo

Respuesta	Cantidad	%
Comercial	139	1.75
Industrial	477	5.99
Servicios	4341	54.53
NC	3004	37.73
Total	7961	

P.44 Sectores de Cuenta Propia

Respuesta	Cantidad	%
Primario	885	11.12
Secundario	208	2.61
Terciario	629	7.9
NC	6239	78.37
Total	7961	



Plan de Desarrollo Municipal- OT

REPORTE - FRECUENCIA SIMPLE

Fecha Inicio:
Comunidad:

Fecha Final:

Departamento: 17 - VALLE

Municipio: 1709 - SAN LORENZO

P.45 Genera Empleo en el sector

Respuesta	Cantidad	%
Si	97	1.22
No	1625	20.41
NC	6239	78.37
Total	7961	

P.46 Cuanto Empleo Genera el Sector

Rango	Cantidad	%
1 a 5	211	2.65
6 a 10	77	0.97
11 a 15	44	0.55
16 a 20	33	0.41
Total	365	

P.47 Miembros de organizaciones

Respuesta	Cantidad	%
Si	2	0.03
No	1623	20.39
NC	6336	79.59
Total	7961	

P.48 Instituciones de apoyo al sector

P.49 Prestamos en la Familia

Respuesta	Cantidad	%
SI	519	6.52
NO	7442	93.48
Total	7961	

P.49.1 Prestamo por sexo

Sexo	Cantidad	%
H	230	44.32
M	289	55.68
Total	519	

P.50 Reciben Remesas

Respuesta	Cantidad	%
NO	6393	80.3
SI	1568	19.7
Total	7961	

P.50.1 Rango de ingreso por Remesas

Rango	Cantidad	%
a. 0.01 - 1000.00	154	9.82
b. 1001 - 2000	461	29.4
c. 2000.01 y mas	938	59.82
d. sin ingreso	15	0.96
Total	1568	

P.51 Rango ingreso familiar

Rango	Cantidad	%
a. < 1000	337	4.23
b. 1001 - 2000	493	6.19
c. 2001 - 4000	1627	20.44
d. 4001 - 8000	2720	34.17
e. 8001 - 12000	1440	18.09
f. 12001 - 20000	923	11.59
g. 20001 - 30000	273	3.43
h. 30001 - 50000	111	1.39
i. 50001 - y mas	37	0.46
Total	7961	

P.52 Ingreso ajusta para

Tiempos	Cantidad	%
Tres tiempos	7553	94.88
Dos tiempos	367	4.61
Un tiempo	41	0.52
Total	7961	



Plan de Desarrollo Municipal- OT

REPORTE - FRECUENCIA SIMPLE

Fecha Inicio:
Comunidad:

Fecha Final:

Departamento: 17 - VALLE

Municipio: 1709 - SAN LORENZO

Fuerza de trabajo por sexo

Sexo	Cantidad	%
Masculino	10747	46.61
Femenino	12310	53.39
Total	23057	

Fuerza de trabajo que trabajan

Respuesta	Cantidad	%
NO	11961	51.88
SI	11094	48.12
	2	0.01
Total	23057	

Fuerza de trabajo estado civil

Estado civil	Cantidad	%
Soltero	13281	57.6
Casado	3918	16.99
Divorciado	61	0.26
Union Libre	5795	25.13
Sin respuesta	2	0.01
Total	23057	

Personas con ingreso por genero

Genero	Cantidad	Promedio ingreso	%
Hombres	6994	5708.81	63.04
Mujeres	4100	5328.98	36.96
Total	11094		

Fuerza de trabajo Emergente

Hombres	Mujeres	Total
103	109	212

Listado de profesiones

Profesion	Cantidad	%
Ama de Casa	5306	23.01
Estudiante	4078	17.69
No Definido	1854	8.04
Empacador	1333	5.78
Comerciante	1152	5
Albañil	996	4.32
No trabaja	963	4.18
Perito Mercantil	763	3.31
Agricultor	610	2.65
Jomalero	602	2.61
Comerciante menor	491	2.13
pescador	353	1.53
Empleada Doméstica	303	1.31
Motociclista	211	0.92
Mecánico	192	0.83
Ayudante albañil	165	0.72
Salinero	157	0.68
Chofer	150	0.65



Plan de Desarrollo Municipal- OT

REPORTE - FRECUENCIA SIMPLE

Fecha Inicio: Fecha Final: Departamento: 17 - VALLE Municipio: 1709 - SAN LORENZO
 Comunidad:

Dependiente	139	0.6
Vigilante	139	0.6
Maestro Primaria	127	0.55
Oficios Domésticos	124	0.54
Soldador	115	0.5
Labrador-Agricultor	105	0.46
Vendedor ambulante	104	0.45
Enfermera	102	0.44
Carpintero	100	0.43
Bachiller Ciencias	99	0.43
Tortillero	99	0.43
Empleado Administrativo	94	0.41
Electricista	91	0.39
Empleados	90	0.39
Bachiller Admon Empresas	89	0.39
Guardia de Seguridad	82	0.36
Estilista	63	0.27
Maestra	62	0.27
Policía	54	0.23
Maestro Preescolar	53	0.23
Lic. Admon de Empresas	45	0.2
Maestro Secundaria	41	0.18
ESTUDIANTE RETIRADO	39	0.17
guardia de seguridad	38	0.16
Ingeniería Industrial	36	0.16
Cocinera	36	0.16
Discapacitado	35	0.15
Contador Público	34	0.15
Sastre	33	0.14
pulperia	32	0.14
Bachiller computación	30	0.13
PINTOR	30	0.13
Comerciante mayor	29	0.13
OBRERO	29	0.13



Plan de Desarrollo Municipal- OT



Plan de Desarrollo Municipal- OT

REPORTE - FRECUENCIA SIMPLE

Fecha Inicio:
Comunidad:

Fecha Final:

Departamento: 17 - VALLE

Municipio: 1709 - SAN LORENZO

Militar	28	0.12
Secretaria	28	0.12
Empleado publico	25	0.11
Lic. Educación	24	0.1
Barbero	22	0.1
Ladrillero	22	0.1
Cobrador de bus	21	0.09
Ganadero	20	0.09
Ing. Civil	20	0.09
Cajera	19	0.08
Maestro	19	0.08
Abogado	18	0.08
Militar de rango	16	0.07
Ingenieria Agronómica	16	0.07
Lavadores/Planchadores	15	0.07
Campesino	15	0.07
Niñera	15	0.07
Bach. en Electricidad	14	0.06
Fontanero	14	0.06
Panadero	13	0.06
Repostería	12	0.05
Administrador	12	0.05
Pintor edificios	12	0.05
Mesero	12	0.05
Pastor Evangélico	11	0.05
Bachiller en Salud	11	0.05
Bachiller en Mercadotecnia	11	0.05
Costurera	11	0.05
Modista	11	0.05
Lic. Educación Básica	11	0.05
Jubilado	11	0.05
Técnico Computación	9	0.04
Lic. En Administración de Empresas	9	0.04
Apicultor	8	0.03



Plan de Desarrollo Municipal- OT

REPORTE - FRECUENCIA SIMPLE

Fecha Inicio:
Comunidad:

Fecha Final:

Departamento: 17 - VALLE

Municipio: 1709 - SAN LORENZO

Laboratorista	8	0.03
Ing. En sistemas	8	0.03
Agente Aduanero	8	0.03
Técnico en Electrónica	8	0.03
Ebanista	8	0.03
Repartidores	8	0.03
Alfarero	7	0.03
1 B.T.P.	7	0.03
Tejera	7	0.03
Transportista	7	0.03
Carniceros	7	0.03
Médico General	7	0.03
Ingeniería en Computación	7	0.03
Ing. Industrial	7	0.03
Aseadora	7	0.03
Ayudante de Bus	6	0.03
Impulsadora	6	0.03
Herrero	6	0.03
Doctor en Medicina General y Cirugia	6	0.03
Lic. Pedagogía	6	0.03
Servidor Publico	6	0.03
Tractorista	6	0.03
TEC EN REPARACION	5	0.02
Supervisor de máquina	5	0.02
Pintor Vehículos	5	0.02
Bloquero	5	0.02
Sastra	5	0.02
Conserje	5	0.02
Jubilados	5	0.02
Músico	5	0.02
Medico Especialista	4	0.02
Licenciatura en Administración	4	0.02
Promotor	4	0.02
Microbiologa	4	0.02



Plan de Desarrollo Municipal- OT

REPORTE - FRECUENCIA SIMPLE

Fecha Inicio:
Comunidad:

Fecha Final:

Departamento: 17 - VALLE

Municipio: 1709 - SAN LORENZO

Bachiller en Finanzas	4	0.02
Jefe de Seguridad	4	0.02
Licenciatura en Enfermería (Título Intermedio de Enfermera/o Un	4	0.02
Empleado de Seguridad	4	0.02
Asesor de Venta	4	0.02
Despachador	4	0.02
Dependientes	4	0.02
Licenciatura en Ciencias de la Educación	4	0.02
bombero	3	0.01
Pintor de rótulos	3	0.01
Caficultor	3	0.01
Promotor Social	3	0.01
Tapicero	3	0.01
Cocinero	3	0.01
Tecnico en Refrigeracion	3	0.01
Educación Básica Completo	3	0.01
EDUCACIÓN PRIMARIA INCOMPLETA	3	0.01
Espumillero	3	0.01
FARMACEUTICO	3	0.01
Arquitecto	3	0.01
Artista	3	0.01
Ingeniería en Informática	3	0.01
Agrónomo	3	0.01
Lic. Mercadotecnia	3	0.01
Bachiller Tecnico en Mecánica Automotriz	3	0.01
Marinero	3	0.01
Bach. Técnico Estructuramecánica	3	0.01
Operario de Maquila	3	0.01
Lic. Salud	2	0.01
Bach. Hotelería y Turismo	2	0.01
Promotor de titulación	2	0.01
Locutor de Radio	2	0.01
Licenciatura en Medicina General	2	0.01
Ayudante Carpintero	2	0.01



Plan de Desarrollo Municipal- OT

REPORTE - FRECUENCIA SIMPLE

Fecha Inicio: Fecha Final: Departamento: 17 - VALLE Municipio: 1709 - SAN LORENZO
 Comunidad:

Licenciatura en Ciencias Biológicas	2	0.01
Auditor de Calidad	2	0.01
Lic. Derecho	2	0.01
Bach. Técnico Agrónomo	2	0.01
Periodista	2	0.01
Jardinero	2	0.01
Mecánico Industrial	2	0.01
Ingeniería Electrónica	2	0.01
Arreglador de puro mesera	2	0.01
Garente	2	0.01
Fotógrafo	2	0.01
Enfermero	2	0.01
Alcalde Municipal	2	0.01
Op. Maquinaria pesada	2	0.01
Contratista	2	0.01
Veterinario(a)	2	0.01
Vendedor de Comida	2	0.01
Tipógrafo	2	0.01
Técnico Industrial	2	0.01
Tec.en refrigeracion	2	0.01
Talabartero	2	0.01
Sacerdote	2	0.01
Bachillerato por Madurez	2	0.01
Licenciatura en Trabajo Social	2	0.01
Cargadores	2	0.01
Licenciatura en Psicología	2	0.01
Licenciatura en Periodismo (Título Intermedio de Periodista Uni	2	0.01
Zapatero	1	0
Aceirador	1	0
Agente Postal	1	0
Animador de eventos (DJ)	1	0
Artesano	1	0
Asesor Comercial	1	0



Plan de Desarrollo Municipal- OT

REPORTE - FRECUENCIA SIMPLE

Fecha Inicio:
Comunidad:

Fecha Final:

Departamento: 17 - VALLE

Municipio: 1709 - SAN LORENZO

Avicola	1	0
Bachiller Agrícola	1	0
Costurador de Zapatos	1	0
Dentista	1	0
EDUCACIÓN BÁSICA COMPLETO	1	0
EMPLEADO ADACOL	1	0
Especial	1	0
Facilitador Plan Internacional	1	0
GRANJERO	1	0
I.H.S.S.	1	0
ingeniera electrica	1	0
Ingeniería en Alimentos	1	0
Jefe de UMA	1	0
Juez de Paz	1	0
Lavandera	1	0
Lic. en Arquitectura	1	0
Licenciatura en Ciencias de la Computación (Título Intermedio d	1	0
Licenciatura en Ciencias Matemáticas	1	0
Licenciatura en Física (Título Intermedio de Auxiliar en Física	1	0
Licenciatura en Hotelería	1	0
Licenciatura en Matemática Aplicada	1	0
Licenciatura en Nutrición	1	0
Licenciatura en Turismo	1	0
Lic. en Ciencias Naturales	1	0
Lic. en Contaduría	1	0
Lic. En Derechos Humanos	1	0
Lic. en Español	1	0
Lic. Idiomas	1	0
Lic. Psicología	1	0
Lic. Sociales	1	0
Llantero	1	0
Maestro Universitario	1	0
MISCELANEOS	1	0
odontologo	1	0



Plan de Desarrollo Municipal- OT

REPORTE - FRECUENCIA SIMPLE

Fecha Inicio:
Comunidad:

Fecha Final:

Departamento: 17 - VALLE

Municipio: 1709 - SAN LORENZO

Operario de Bodega	1	0
Ordeñador	1	0
Policia Municipal	1	0
Profesorado en Ciencias de la Educación	1	0
Profesorado en Psicología	1	0
Restista	1	0
Secretaria Computación	1	0
SECUNDARIA COMPLETA	1	0
SECUNDARIA INCOMPLETA	1	0
Tecnicatura Universitaria en Electrónica	1	0
Técnico Agropecuaria	1	0
Técnico en Radiología	1	0
tienda	1	0
Total	23055	

Listado de ocupaciones

Ocupacion	Cantidad	%
Ama de Casa	5429	23.55
Estudiante	4050	17.57
No Definido	1757	7.62
Comerciante menor	1684	7.3
Empacador	1484	6.44
No trabaja	1179	5.11
Albañil	1007	4.37
Jornalero	608	2.64
agricultor	519	2.25
Empleada Doméstica	330	1.43
Pescador	256	1.11
Motorista	203	0.88
Mecánico	202	0.88
Ayudante albañil	178	0.77
Vigilante	172	0.75
Salinero	166	0.72
Perito Mercantil	143	0.62
Chofer	141	0.61



Plan de Desarrollo Municipal- OT

REPORTE - FRECUENCIA SIMPLE

Fecha Inicio:
Comunidad:

Fecha Final:

Departamento: 17 - VALLE

Municipio: 1709 - SAN LORENZO

Oficios Domésticos	135	0.59
Empleados	135	0.59
Dependiente	133	0.56
Soldador	122	0.53
Empleado Administrativo	121	0.52
Comerciante mayor	121	0.52
Tortillero	113	0.49
Maestro Primaria	109	0.47
Vendedor ambulante	106	0.46
Carpintero	104	0.45
Enfermera	104	0.45
Pesca Artesanal	101	0.44
Agricultor	94	0.41
labrador	94	0.41
Guardia de Seguridad	87	0.36
Electricista	83	0.36
Estilista	70	0.3
Maestra	61	0.26
Maestro Preescolar	52	0.23
Maestro Secundaria	51	0.22
Cocinera	46	0.2
Policia	45	0.2
Taxista	42	0.18
Sastre	39	0.17
Dependiente	38	0.16
Secretaria	36	0.16
pulperia	36	0.16
PINTOR	32	0.14
Cajera	31	0.13
Empleado Publico	31	0.13
Empleado Municipal	29	0.13
Empleada de Tienda	29	0.13
OBRERO	28	0.12
Militar	28	0.12



Plan de Desarrollo Municipal- OT

REPORTE - FRECUENCIA SIMPLE

Fecha Inicio:
Comunidad:

Fecha Final:

Departamento: 17 - VALLE

Municipio: 1709 - SAN LORENZO

ESTUDIANTE RETIRADO	28	0.12
Jubilado	27	0.12
Lic. Admon de Empresas	26	0.11
Contador Público	26	0.11
Discapacitado	25	0.11
Barbero	24	0.1
Ladrillero	22	0.1
Supervisor	22	0.1
Cobrador de bus	21	0.09
Bachiller Admon Empresas	21	0.09
Bachiller Ciencias	20	0.09
Lavadores/Planchadores	20	0.09
Ing. Industrial	19	0.08
Ganadero	19	0.08
Ing. Civil	18	0.08
Abogado	18	0.08
Panadero	18	0.08
Administrador	17	0.07
Militar de rango	17	0.07
Cocinero	16	0.07
COBRADOR	16	0.07
Maestro	16	0.07
Niñera	16	0.07
Fontanero	15	0.07
Campesino	15	0.07
Impulsadora	15	0.07
Agente Aduanero	14	0.06
Pastor Evangélico	14	0.06
Técnico	14	0.06
Lic. Educación	13	0.06
Laboratorista	13	0.06
Jubilados	13	0.06
Pintor edificios	13	0.06
Discapacidad Física	13	0.06



Plan de Desarrollo Municipal- OT

REPORTE - FRECUENCIA SIMPLE

Fecha Inicio: Fecha Final: Departamento: 17 - VALLE Municipio: 1709 - SAN LORENZO
Comunidad:

Repostería	13	0.06
Médico General	12	0.05
Carniceros	11	0.05
Ing. En sistemas	11	0.05
Costurera	10	0.04
Negocio Propio	10	0.04
Modista	10	0.04
Conserje	10	0.04
Alfarero	10	0.04
Apicultor	9	0.04
Recepcionista	9	0.04
Ebanista	9	0.04
Técnico Computación	8	0.03
Policía	8	0.03
N/D	7	0.03
Reparadores	7	0.03
Promotor Social	7	0.03
Transportista	7	0.03
DESEMPLEADO	7	0.03
Bachiller computación	7	0.03
Ayudante de Bus	7	0.03
Trabajador de Imprenta	6	0.03
Aseadora	6	0.03
Tejera	6	0.03
Herrero	6	0.03
Músico	6	0.03
Bloquero	6	0.03
Oficial Bancario	5	0.02
Zapatero	5	0.02
Pintor Vehículos	5	0.02
Sastra	5	0.02
Labrador-Agricultor	5	0.02
Servidor Publico	5	0.02
Espumillero	4	0.02



Plan de Desarrollo Municipal- OT

REPORTE - FRECUENCIA SIMPLE

Fecha Inicio: Fecha Final: Departamento: 17 - VALLE Municipio: 1705 - SAN LORENZO
Comunidad:

Tapicero	4	0.02
Torneros	4	0.02
Domestica	4	0.02
Asesor Comercial	4	0.02
Empleado de Seguridad	4	0.02
Técnico en Electrónica	4	0.02
Promotor de titulación	4	0.02
Locutor de Radio	3	0.01
constructor	3	0.01
Ing. Agronomo	3	0.01
Jefe de Seguridad	3	0.01
Jefe de UMA	3	0.01
Cafeteria	3	0.01
bombero	3	0.01
Lic. Educación Básica	3	0.01
Lic. Pedagogía	3	0.01
Médico Especialista	3	0.01
Microbióloga	3	0.01
Ayudante Carpintero	3	0.01
Operador	3	0.01
Op. Maquinaria pesada	3	0.01
Pensionado	3	0.01
Artista	3	0.01
Pintor de rótulos	3	0.01
Técnico en Refrigeración	3	0.01
tec. en refrigeracion	2	0.01
FARMACEUTICO	2	0.01
Técnico Agropecuaria	2	0.01
Arquitecto	2	0.01
Consultor	2	0.01
Despachador	2	0.01
Cargadores	2	0.01
Enfermero	2	0.01
ATENCIÓN AL CLIENTE	2	0.01



Plan de Desarrollo Municipal- OT



Plan de Desarrollo Municipal- OT

REPORTE - FRECUENCIA SIMPLE

Fecha Inicio:
Comunidad:

Fecha Final:

Departamento: 17 - VALLE

Municipio: 1709 - SAN LORENZO

Tipógrafo	2	0.01
Vendedor de Comida	2	0.01
Arreglador de puro	2	0.01
Dependientes	2	0.01
Gerente de Negocios	2	0.01
Marinero	2	0.01
Bombero	2	0.01
Agrónomo	2	0.01
Bach. Técnico Agrónomo	2	0.01
Policía Municipal	2	0.01
Operario de Maquila	2	0.01
Agente de Ventas	2	0.01
Bachiller en Electricidad	2	0.01
Bachiller en Salud	2	0.01
Jefe de Catastro	1	0
Artesano	1	0
Jardinero	1	0
Promotor de Salud	1	0
Capacitadora	1	0
Ingeniera Electrica	1	0
Ing. Electrico	1	0
Capataz	1	0
I.H.S.S.	1	0
Restista	1	0
GRANJERO	1	0
Aministradora de Banasupro	1	0
Servicio Social	1	0
MISCELANEOS	1	0
Supervisor de máquina	1	0
Talabartero	1	0
Fotografo	1	0
Facilitador Plan Internacional	1	0
Te EN REPARACION	1	0
tienda	1	0



Plan de Desarrollo Municipal- OT

REPORTE - FRECUENCIA SIMPLE

Fecha Inicio:
Comunidad:

Fecha Final:

Departamento: 17 - VALLE

Municipio: 1709 - SAN LORENZO

Contratista	1	0
Dentista	1	0
Tramitador	1	0
Bachiller en Mercadotecnia	1	0
Mecánico Industrial	1	0
EMPLEADO ADACOL	1	0
Maestro Universitario	1	0
Mesera	1	0
Transportista en Mula	1	0
Gerente de Microfinanciera	1	0
Bach. Hotelería y Turismo	1	0
Bach. Técnico Estructuramecánica	1	0
Llantero	1	0
Lic. Psicología	1	0
Bodega de Llanta	1	0
TRANSPORTISTA EN MULA	1	0
Avicola	1	0
Odontologo	1	0
Lavandera	1	0
Auditor de Calidad	1	0
Adulto Mayor	1	0
Operario de Bodega	1	0
Ordeñador	1	0
Auditor Contable	1	0
Pasante Universitario	1	0
Veterinario	1	0
Periodista	1	0
Juez de Paz	1	0
CAMARERO	1	0
Acerrador	1	0
Educadora	1	0
Jefe de Planta	1	0
Total	23057	0



Plan de Desarrollo Municipal- OT

REPORTE - FRECUENCIA SIMPLE

Fecha Inicio:
Comunidad:

Fecha Final:

Departamento: 17 - VALLE

Municipio: 1709 - SAN LORENZO

--- Datos de Vivienda ---

P.53 Tipo de Vivienda

Tipo	Cantidad	%
Casa	7564	95.01
Apartamento independiente	69	0.87
Local NO habitacional	10	0.13
Cuarto mesón (cuartería)	218	2.74
Casa improvisada	100	1.26
Total	7961	

P.54 Tipo de Tenencia

Tipo	Cantidad	%
Propia pagada	5809	72.97
Propia pagando	232	2.91
Alquilada	1299	16.32
Prestada	621	7.8
Total	7961	

P.54.1 Dominio

Tipo	Cantidad	%
Pleno	4879	83.99
Útil	804	13.84
Ocupación	58	1
Posesión	66	1.14
Total	5809	

P.54.2 Sexo propietario

Sexo	Cantidad	%
Hombre	2586	44.52
Mujer	2217	38.16
Ambos	1002	17.25
Total	5809	

P.55 Problemas de la vivienda

Problema	Cantidad	%
No tiene repello	2189	27.5
Piso de Tierra	406	5.1
Falta de Cielo Falso	442	5.55
Problemas Estructurales	1575	19.78
Techo en mal estado	875	10.99
Ninguno	3652	45.87

P.55.1 Problema de repello

Lugar	Cantidad	%
Interno	191	8.73
Externo	151	6.9
Ambos	1846	84.33
Total	2189	

P.56 Material de construcción

Tipo Material	Cantidad	%
Adobe	2270	28.51
Bloque	3002	37.71
Bahareque	484	6.08
Madera	108	1.36
Desperdicios	255	3.2
Ladrillo	1778	22.33
Yugua	64	0.8
Total	7961	

P.57 Material Techo

Tipo	Cantidad	%
Desechos	260	3.27
Paja o Similar	92	1.16
Teja de barro	4836	60.75
Lámina Metálica	2301	28.9
Lámina de Asbesto	396	4.97
Concreto (losa o Terraza)	43	0.54
Teja americana (Shingle)	33	0.41
Total	7961	

P.58 Material del piso

Tipo	Cantidad	%
Tierra	871	10.94
Plancha de Cemento	3638	45.7
Madera rústica	11	0.14
Ladrillo de barro	176	2.21
Granito	85	1.07
Cerámica	1210	15.2
Mosaico	1970	24.75
Total	7961	

P.59 Condición de la vivienda

Condición	Cantidad	%
Buena	2655	33.35
Regular	4088	51.35
Mala	1218	15.3
Total	7961	

P.60 Tiene Cocina

Respuesta	Cantidad	%
Si	7531	94.6
No	430	5.4
Total	7961	

P.61 Ubicación Cocina

Lugar	Cantidad	%
Dentro de la vivienda	3300	43.82
Fuera de la vivienda	4152	55.13
En el corredor	77	1.02
Total	7531	



Plan de Desarrollo Municipal- OT

REPORTE - FRECUENCIA SIMPLE

Fecha Inicio:
Comunidad:

Fecha Final:

Departamento: 17 - VALLE

Municipio: 1709 - SAN LORENZO

P.62 Que utiliza para Cocinar

Tipo	Cantidad	%
Electricidad	2160	26.99
Gas Volatil (Chimbo)	753	9.41
Gas Kerosen	150	1.87
Leña	4877	60.94
Eco Fogon	63	0.79
Total	8003	

P.63 Como consume el agua

Tipo	Cantidad	%
No tratada	694	8.62
Botellón	6026	74.91
Filtrada	439	5.46
Hervida	87	1.08
Clorada	799	9.93
Total	8047	

P.64 Piezas por vivienda

Piezas	Cantidad	%
a. Ninguna	7	0.09
b. Una pieza	1402	17.61
c. Dos piezas	1672	21
d. Tres piezas	1962	24.65
e. Cuatro o mas	2918	36.65
Total	7961	

P.65 Baños por vivienda

Rango	Cantidad	%
a. Sin baño	766	9.62
b. Un baño	6648	83.51
c. Dos baños	430	5.4
d. Tres o mas baños	117	1.47
Total	7961	

P.66 Dormitorios por vivienda

Rango	Cantidad	%
a. Sin dormitorios	27	0.34
b. Un dormitorio	3643	45.76
c. Dos dormitorios	2973	37.34
d. Tres o mas dormitorios	1318	16.56
Total	7961	

P.67 Personas por dormitorio

Rango	Cantidad	%
a. Ninguna	33	0.41
b. Una persona	2280	28.64
c. Dos personas	3228	40.55
d. Tres o mas personas	2420	30.4
Total	7961	

P.68 Familias por vivienda

Rango	Cantidad	%
a. Ninguna	29	0.36
b. Una familia	6870	86.3
c. Dos familias	927	11.64
d. Tres o mas familias	135	1.7
Total	7961	

P.69 Emigración

Respuesta	Cantidad	%
Si	840	10.55
No	7121	89.45
Total	7961	

P.69.1 Razón por la que emigrarán

Razones	Cantidad	%
Economicas	820	97.62
Violencia generalizada	3	0.36
Reunificación familiar	17	2.02
Total	840	



Plan de Desarrollo Municipal- OT

Resumen FODA del municipio

Eje Temático: Agua y Saneamiento

FORTALEZAS	OPORTUNIDADES	DEBILIDADES	AMENAZAS
<ul style="list-style-type: none"> • San Lorenzo cuenta con una planta potabilizadora ubicada en el Tular el cual abastece un 80% de la población. • En los meses de verano la represa José Cecilio del Valle permite que San Lorenzo tenga agua 	<ul style="list-style-type: none"> • Explotación de agua subterránea limitada por nivel freático debido a la cantidad de pozos en los meses donde azota el verano. • Operabilidad de la planta fuera de su vida útil • Zona vulnerable por cambio climático lo cual nos imposibilita el acceso a recursos hídricos • Red de distribución con más de 50 años de antigüedad lo cual vuelve obsoleto. 	<ul style="list-style-type: none"> • Probabilidad de realizar osmosis inversa para convertir agua salada en agua dulce. • Probabilidad de contar con el apoyo externo para poder entubar el agua de la represa José Cecilio del Valle directamente al municipio. 	<ul style="list-style-type: none"> • Crecimiento desmesurado de población. • Falta de recursos para abastecer a la población. • Cambio climático que está afectando al río Nacaome, fuente de la que nos abastecemos. • Periodos de sequía prolongados.



Plan de Desarrollo Municipal- OT

Eje Temático: Economía

FORTALEZAS	OPORTUNIDADES	DEBILIDADES	AMENAZAS
<ul style="list-style-type: none"> • El municipio de San Lorenzo cuenta con el puerto Henecán el cual fortalece en gran medida la económica de la zona • El municipio cuenta con muchos lugares para desarrollar el turismo que es uno de las grandes fortalezas de la zona pues fortalece en gran medida la economía • Agroindustria que desarrolla el municipio y ayudan al acelerado avance económico que se observa en el municipio • Terrenos adecuados para la producción de sal y lagunas de cría de camarón • Remodelación de la carretera CA-5 que cruza el municipio 	<ul style="list-style-type: none"> • No se cuenta con planteles suficientes para poder almacenar contenedores y mercadería de importación • Poco personal capacitado en el área para poder explotar el turismo • Las grandes empresas no dan un pago justo a sus empleados • Los pequeños productores de sal y camarón no cuentan con la alta tecnología para poder exportar sus productos • No contar con la seguridad suficiente por parte de las autoridades competentes 	<ul style="list-style-type: none"> • Dragado del puerto para embarcaciones más grandes • Tener mayor comercio en lugares específicos para el turismo • Construcción de centros comerciales aumentando las fuentes de empleo • Exportaciones de productos realizados en el municipio (camarones, sal) • Aumentar el comercio en corredor de la CA-5 	<ul style="list-style-type: none"> • Construcción del puerto en el municipio de Amapala • Municipios vecinos que también son turísticos • Falta de mano de obra calificada en el municipio • Exportadores de países vecinos a la costa con precios más bajos en el mercado • Riesgo por accidente automovilístico en negocios ubicados a orillas de la carretera



Plan de Desarrollo Municipal- OT

Eje Temático: Educación

FORTALEZAS	OPORTUNIDADES	DEBILIDADES	AMENAZAS
<ul style="list-style-type: none"> • Centros educativos atendiendo niños y jóvenes en edad escolar • Población escolar atendida por maestros con título universitario • Integración de los padres de familia en los programas de escuela para padres en los centros educativos • Comunidades con centros educativos cuya estructura pertenece al estado • Ampliación de la cobertura en los centros educativos de nueve grados • Formación de las redes en el municipio 	<ul style="list-style-type: none"> • Existencia de centros educativos del nivel medio público y privada • Educación de calidad, presencia de centros universitarios brindando carreras a fines • Interés del padre de familia en el mejoramiento del centro educativo • Acceso a servicios básicos en los centros educativos • Aumentar los índices de escolaridad en la población estudiantil • Organización de las redes educativas 	<ul style="list-style-type: none"> • Falta de recursos didácticos, mobiliario y equipo • Falta de compromiso de todos los actores en asumir con responsabilidad su labor educativa • Poca disponibilidad de los padres de familia para integrarse a las actividades educativas • Falta de mantenimiento para asegurar su buen funcionamiento • Falta de experiencia en el personal del tercer ciclo • Falta de capacitación de redes educativas 	<ul style="list-style-type: none"> • Centros educativos en situación de riesgo en algunas comunidades • Deserción escolar • Reuniones en horarios de trabajo que dificultan la participación • Falta de apoyo del gobierno • Presupuesto insuficiente para dar cobertura • Indiferencia de los padres de familia



Plan de Desarrollo Municipal- OT

FORTALEZAS	OPORTUNIDADES	DEBILIDADES	AMENAZAS
<p>Niñez</p> <ul style="list-style-type: none"> • Existe una casa hogar municipal • Apoyo a la niñez por parte de la municipalidad <p>Juventud</p> <ul style="list-style-type: none"> • Red de jóvenes organizadas en el municipio • Existencia de organizaciones de jóvenes identificadas a nivel nacional <p>Mujeres</p> <ul style="list-style-type: none"> • Estructura organizada de grupos de mujeres • Mujeres con capacidad de gestión • El municipio cuenta con una oficina municipal de la mujer <p>Tercera Edad</p> <ul style="list-style-type: none"> • Existe una estructura organizada del adulto mayor • Adultos mayores con capacidad y conocimiento de ejercer un trabajo 	<p>Niñez</p> <ul style="list-style-type: none"> • Falta de cooperantes para lograr suplir todas las necesidades <p>Juventud</p> <ul style="list-style-type: none"> • El desconocimiento de la organización de jóvenes • Falta de visión <p>Mujeres</p> <ul style="list-style-type: none"> • Falta de recursos económicos • No se cuenta con presupuesto suficiente para desarrollar actividades <p>Tercera edad</p> <ul style="list-style-type: none"> • La organización del adulto mayor no se ha podido extender • No contar con un presupuesto adecuado para el desarrollo de actividades 	<p>Niñez</p> <ul style="list-style-type: none"> • Cuenta con un personal capacitado y un espacio físico adecuado para atender a los niños • Tener acceso a la ayuda económica <p>Juventud</p> <ul style="list-style-type: none"> • Apoyo de las ONG's y municipalidad • Recibir capacitaciones y congreso de jóvenes <p>Mujeres</p> <ul style="list-style-type: none"> • Reconocimiento de institución y organizaciones que radican en el municipio • Realización de capacitaciones y proyectos • Se cuenta con un espacio físico donde se pueden atender sus necesidades, problemas y peticiones <p>Tercera edad</p> <ul style="list-style-type: none"> • La tercera edad cuenta con ayudas de organizaciones (Cepudo, municipalidad) • Se cuenta con institutos que les da la oportunidad para formarse y capacitarse 	<p>Niñez</p> <ul style="list-style-type: none"> • No se puede dar cobertura a toda la población • Falta de responsabilidad y conciencia de parte de los padres <p>Juventud</p> <ul style="list-style-type: none"> • Que desaparezcan las redes de jóvenes por falta de interés de ellos • No hay convocatoria a todos los jóvenes del municipio <p>Mujeres</p> <ul style="list-style-type: none"> • No se ha logrado el apoyo de instituciones para complementar la red de mujeres en el municipio • No alcanzar los programas a realizar <p>Tercera edad</p> <ul style="list-style-type: none"> • No se puede dar cobertura a toda la población • Adultos mayores pidiendo en las calles solos poniendo en riesgo su vida

Eje Temático: Grupos Vulnerables



Plan de Desarrollo Municipal- OT

Eje Temático: Infraestructura Social

FORTALEZAS	OPORTUNIDADES	DEBILIDADES	AMENAZAS
<ul style="list-style-type: none"> Personal capacitado para formular soluciones a los problemas que aquejan al municipio. Financiamiento por parte de IDECOAS para rehabilitar el sistema de aguas negras del municipio. Pavimentación masiva en el municipio. 	<ul style="list-style-type: none"> Aprovechamiento de capacidades instaladas (ONGS) para poder formular proyectos en mejora de estructuras. Gran cantidad de iglesias organizadas que sirven como canalizadores de ayudas extranjeras y nacionales. 	<ul style="list-style-type: none"> Sobrepoblación en barrios de la ciudad. Muy pocos centros de salud para que la población pueda atender sus necesidades básicos. No se cuenta con suficientes centros deportivos para que padres de familia puedan alejar a sus hijos de las calles. 	<ul style="list-style-type: none"> Privatización del puerto Plantas potabilizadoras son propiedad del estado y están politizadas. Falta de espacios físicos para realizar actividades deportivas.



Plan de Desarrollo Municipal- OT

Eje Temático: Recursos Naturales

FORTALEZAS	OPORTUNIDADES	DEBILIDADES	AMENAZAS
<ul style="list-style-type: none"> • Se cuenta con áreas protegidas • Ubicación en el marco de la zona sur (región 13) • Diversidad de flora y fauna en el municipio • Instituciones de manejo de control de recursos naturales (ICF, CODEFAGOLF, UMA) • Planes y acuerdos de manejo del recurso • Controles de personas sobre las áreas protegidas (Bahía de Chismuyo) • Existencia de proyectos factibles y ejecutados en la región 	<ul style="list-style-type: none"> • Belleza escénica en el municipio • Impulso económico en la zona turística • Paquetes turísticos que benefician la población 	<ul style="list-style-type: none"> • Falta de desechos sólidos que tienen desembarco en los esteros • Falta de control en la industria sobre la disposición de contaminantes • Crecimiento no organizado de las zonas urbanas no planificadas • Mala administración del recurso hídrico (cañeros, haciendas) • Falta de concientización en la población para preservar los recursos naturales • Alta fragmentación en la tenencia de la tierra para el desarrollo de la actividad forestal • No existen viveros forestales equipados para suplir necesidades en materia de desarrollo forestal 	<ul style="list-style-type: none"> • Deforestación y manejo inadecuado del recurso natural (corta y tala del mangle, pesca no adecuada, casería ilegal de animales) • Incendios forestales • Falta de acceso a disponibilidad de agua • Contaminación de aguas negras y descargas de agua que amenazan la diversidad natural • Incremento demográfico en zonas no habitables



Plan de Desarrollo Municipal- OT

Eje Temático: Salud

FORTALEZAS	OPORTUNIDADES	DEBILIDADES	AMENAZAS
<ul style="list-style-type: none"> • Existencia del IHSS • Se cuenta con un hospital • Existencia de centros de salud en distintos sectores del municipio • Instituciones de primera respuesta (Bomberos, Copeco, Cruz Roja, CODEM) • Vehículos institucionales para dar respuesta a la población en emergencias • Centros médicos privados con personal especializado 	<ul style="list-style-type: none"> • Capacitaciones que dan las instituciones de primera respuesta • ONG's interesadas en apoyar el área de salud • Financiamiento público y privado para el apoyo del área de salud • Equipo técnico especialista • Equipo profesional de salud 	<ul style="list-style-type: none"> • Falta de especialistas en el hospital (neurólogo, cardiólogo, nefrólogo, oncólogo) • No se cuenta con un plan de emergencia municipal • Centros de salud no cuentan con equipos especializados • Falta de medicamentos en centros de salud • Equipos obsoletos 	<ul style="list-style-type: none"> • Inadecuado sistema de salud • Falta de educación en la población • Proliferación de enfermedades • Vulnerabilidad de sectores del municipio a inundaciones • Agua de los ríos contaminadas y las personas la consumen • Enfermedades renales cada vez más frecuentes



Plan de Desarrollo Municipal- OT

Eje Temático: Seguridad Alimentaria

FORTALEZAS	OPORTUNIDADES	DEBILIDADES	AMENAZAS
<ul style="list-style-type: none"> • ONG's con experiencia en el tema de seguridad alimentaria (CODDEFAGOLF, Save The Children) • Comunidades capacitadas en temas de seguridad alimentaria (Agua Zarca, Laure Abajo, Matearal, San Jeronimo, El Comercio, El Caimito) • Producción de mariscos altos en proteínas • Presencia de empacadoras de camarón el cual brinda trabajo a un 20% de población femenina 	<ul style="list-style-type: none"> • Organización de base comunitaria • Reuniones de ONG's mensualmente en lo que se respeta a seguridad alimentaria • Desarrollo municipal a través de planes estratégicos que generen desarrollo • Implementación de variedades mejoradas en los cultivos 	<ul style="list-style-type: none"> • Indicadores bajos de producción agrícola en las comunidades del municipio • Zonas vulnerables en los que se producen incendios lo cual ocasiona el deterioro del suelo y agua, y la salud por contaminación ambiental • Falta de sistemas de información confiables para la seguridad alimentaria en las comunidades • Poca afluencia de agua superficial • Trabajo estacional y no permanente • Malos hábitos alimenticios 	<ul style="list-style-type: none"> • Cambio climático que afecta cultivos y personas que trabajan en el campo • Sequías prolongadas • Alto grado de embarazos a temprana edad situación que genera desnutrición en la niñez • Prevalencia de enfermedades en niños menores de 5 años hacen que los niños no aprovechen eficientemente el alimento



Plan de Desarrollo Municipal- OT

Eje Temático: Seguridad Ciudadana

FORTALEZAS	OPORTUNIDADES	DEBILIDADES	AMENAZAS
<ul style="list-style-type: none"> • Cubierto con personal, los barrios y colonias del municipio con patrullas, motocicletas y vehículos • Se cuenta con dos postas policiales dentro del municipio. • Amplio personal brindando el servicio de seguridad. • Cuentan con el equipo necesario para brindar seguridad al municipio. • El 60% del área urbana iluminado con postes. 	<ul style="list-style-type: none"> • Acercamiento con la población. • Apoyo de la secretaria de seguridad. • Apoyo de la alcaldía municipal en mejoramiento de áreas recreativas. • Apoyo de la alcaldía municipal en electrificación total o parcial del área urbana. 	<ul style="list-style-type: none"> • Falta de control en el puerto Henecán por el alto comercio • Bajo rendimiento en el tendido eléctrico ya que deja incomunicado las instalaciones. 	<ul style="list-style-type: none"> • Gran cantidad de visitante que acoge el municipio. • Delincuencia en barrios marginales del municipio.



Plan de Desarrollo Municipal- OT

Eje Temático: Turismo

FORTALEZAS	OPORTUNIDADES	DEBILIDADES	AMENAZAS
<ul style="list-style-type: none"> • La gastronomía como mayor fuerza en el área del municipio. • La infraestructura turística que posee el municipio. 	<ul style="list-style-type: none"> • Acercamiento con algunos cooperantes para ayuda en el área turística. • Hacer paquetes turísticos para el visitante en el municipio. • Hacer alianza con los 5 municipios que cuentan con el distrito del sol. 	<ul style="list-style-type: none"> • La desunión de los empresarios turísticos. • Falta de la oficina de turismo dentro del municipio. • Falta de mercadeo de productos turísticos del municipio. • Señalizaciones que no se encuentran para llegar a la zona turística dentro del municipio. • Falta de comunicación entre municipalidad y algunos encargados del turismo. • Falta de promoción de paquetes turísticos. 	<ul style="list-style-type: none"> • La parte ambiental que afectan los manglares. • Demasiado uso de pesticida en industrias como: camaroneras y agropecuarias. • Falta de distribución de aguas negras por los negocios turísticos.



Plan de Desarrollo Municipal- OT

Eje Temático: Ordenamiento Territorial

FORTALEZAS	OPORTUNIDADES	DEBILIDADES	AMENAZAS
<ul style="list-style-type: none"> - El municipio está ubicado en el puerto Henecán. -Ubicación estratégica en la carretera panamericana. -Cobertura de los servicios básicos -El municipio cuenta con áreas de reservas protegidas. 	<ul style="list-style-type: none"> - Municipalidad en proceso de elaboración del perímetro urbano. - Municipalidad en proceso de levantamiento de la retícula urbana -Asistencia Técnica de la Mancomunidad en el desarrollo del Municipio. 	<ul style="list-style-type: none"> -Aldea San Jeronimo ubicada entre el municipio y un municipio vecino -No se cuenta con un Plan de Ordenamiento Territorial. - Viviendas en Aldea Laure Arriba construidas en propiedad privada 	<ul style="list-style-type: none"> -Crecimiento poblacional desmedido en zonas vulnerables

Eje Temático: Tierra

FORTALEZAS	OPORTUNIDADES	DEBILIDADES	AMENAZAS
<ul style="list-style-type: none"> -Municipio con características de un 70% urbano por cual se cuenta con posesión de las tierras 	<ul style="list-style-type: none"> - Elaboración de retícula urbana 	<ul style="list-style-type: none"> -Falta de tenencia de la tierra -Poca producción de granos básicos -Invasiones en terrenos 	<ul style="list-style-type: none"> -Viviendas construidas en terrenos vulnerables -Población asentada en propiedades privadas -Perdida de cultivo por falta de agua en zona rural. -Deforestación y contaminación secando las fuentes de agua -Incendios forestales en época de verano



Plan de Desarrollo Municipal- OT

Eje Temático: Vivienda

FORTALEZAS	OPORTUNIDADES	DEBILIDADES	AMENAZAS
<ul style="list-style-type: none"> Proyecto de construcción de vivienda por parte del Gobierno Municipal. Fondos presupuestados para mejoramiento de viviendas. 	<ul style="list-style-type: none"> Ampliación de perímetro urbano. Mejoramiento de condiciones de vida de pobladores que habitan viviendas en condiciones malas. 	<ul style="list-style-type: none"> Falta de dominio pleno para posibles beneficiarios del proyecto. Proyectos no ejecutados actualmente por la corporación 	<ul style="list-style-type: none"> Gran cantidad de personas con viviendas construidas en zonas vulnerables. Gran cantidad de personas con viviendas construidas en zonas vulnerables.

Eje Temático: Participación

FORTALEZAS	OPORTUNIDADES	DEBILIDADES	AMENAZAS
<ul style="list-style-type: none"> Existen organizaciones ya dentro del municipio (Sociedad civil, Comisión de Transparencia, Comisionados Municipales). Se cuentan con patronatos en los diferentes barrios y colonias y juntas de agua en aldeas. Existen organizaciones y ONG's que apoyan la participación 	<ul style="list-style-type: none"> Los consejos de desarrollo municipal están regulados por la ley de municipalidades. Las mesas comunitarias de participación se integran a nivel local con representación de diversas organizaciones. Instancias de participación ciudadana tienen la 	<ul style="list-style-type: none"> Poca participación ciudadana Personas que se comprometen a un cargo y no tienen responsabilidad al ejercerlo En ocasiones no se da solución a problemas colectivos dentro de las comunidades Falta de capacitación hacia miembros de patronatos, juntas de agua y otros 	<ul style="list-style-type: none"> No se encuentra una reestructuración de la sociedad civil. Las nuevas generaciones no se interesan en la participación ciudadana. Falta de interés y voluntad en los ciudadanos de ser participativo. Algunas comunidades perpetúan



Plan de Desarrollo Municipal- OT

<p>ciudadana como OCDIH y ARECTSON, CONADEH, estos tienen actividad en el municipio.</p> <ul style="list-style-type: none"> • Se trabaja conjuntamente con la municipalidad. • Se realizan mecanismos de participación ciudadana como cabildos abiertos municipales, iniciativas ciudadanas. 	<p>responsabilidad de conocer los planes de desarrollo y estrategias de ejecución.</p> <ul style="list-style-type: none"> • Existe la ley de participación ciudadana. • Hacer efectiva la transparencia en el ejercicio de las funciones públicas. 		<p>líderes en los mismos cargos lo que no permite participación de nuevas generaciones.</p> <ul style="list-style-type: none"> • El seudoliderazgo solo ve su propio beneficio
--	--	--	---



Plan de Desarrollo Municipal- OT

Mapa ubicación área de influencia





Plan de Desarrollo Municipal- OT

PDC

(Formato 1 - 1)

MUNICIPALIDAD DE San Lorenzo Valle
 Lista de participantes jornada preparación del Plan de Desarrollo Comunitario

Departamento: Valle Municipio: San Lorenzo Aldea o caserío: Lecriba Barrio o Colonia: _____ Fecha: 12/12/17

No.	NOMBRE	ORGANIZACIÓN QUE REPRESENTA	IDENTIDAD	JORNADAS PARTICIPÓ			FIRMA
1	Coronado Osorio Reyes	delegado, 1914 ^{to} católicos Tesorero Patronato	0714-1988-0077	X	X		
2	Alejandrina de J. Flores	a Asociación de p.f.	0714-196-0000	X	X	X	
3	Rosa H. Flores	Sociedad de Padres	95175007	X	X	X	
4	Elady Bonhama	asociación Padro.	99489572	X	X	X	
5	Guillermo Rivas Flores	delegado de la Iglesia cat.	1709197610550	X	X	X	
6	Delmis fonez	Medio ambiente	96186047	X	X	X	
7	Sandra Judith Dias	medio ambiente	970919740000	X	X	X	
8	Juan Angel Rivas	Patronato	0714-197-0000	X	X		
9	Jose Rivas	presidente de la parroquia	17091970060	X	X		
10	santos Abilio Gálvez	bocal primero	1709197901002	X	X	X	
11	Angel Hernandez	Vice patronato	0601199-01531	X	X	X	
12	Bianca Magdalena Coca	UTM	170911996100485	X	X	X	
13	Diana Janeth Velasquez	UTM	06011989-02953	X	X		



Plan de Desarrollo Municipal- OT

(Formato) - 1)

MUNICIPALIDAD DE San Lorenzo, Valle
 Lista de participantes jornada preparación del Plan de Desarrollo Comunitario

Departamento: Valle Municipio: San Lorenzo Aldea o caserio: San Jacinto Barrio o Colonia: _____ Fecha: 6.02.2019

No.	NOMBRE	ORGANIZACIÓN QUE REPRESENTA	IDENTIDAD	JORNADAS PARTICIPÓ		FIRMA
27	Santos Edis Daguerre	Patronato	1701-1963-00435	✓	✓	
28	Reonidos Lazo	Junta de Agua	1709-1959-00059	✓	✓	
29	Marcia Rosibel Funec	Iglesia	1709-1977-00762	✓	✓	M. Rosibel F
30	Santos Digno Bocca	Iglesia	1701-1981-04168	✓	✓	
31	Joseph A. Brooks	Iglesia Adventista	1101958-00239	✓	✓	JPR
32	Josue Gale	la iglesia catolica	17011984	✓	✓	Josue
33	Gladys Anabel Morán	Junta de Agua p	1709-1973-00034	✓	✓	Gladys AM
34	Santos Pedro Martinez	Junta de agua p	1707-1956-00137	✓	✓	Santos P M
35	Mano Bertandino	Patronato	1709-1966-00001	✓	✓	
36	Arcadio Daguerre	Orma	1701-1957-00226	✓	✓	A
37	Concepcion Ramirez	R. una Iglesia	17098104305	✓	✓	
38	Hedy Soyapa Baez	Iglesia catolica	1709-1979-00024	✓	✓	Daguerre



Plan de Desarrollo Municipal- OT

10/01/10

UNIDAD TÉCNICA MUNICIPAL AMSANLO

Lista de participantes jornada de preparación del Plan de Desarrollo Comunitario

Departamento: Valle

Municipio: San Lorenzo

Laure Abajo - Agua Zarca

N°	NOMBRE	COMUNIDAD QUE REPRESENTA	IDENTIDAD	FIRMA	TELEFONO
	Santos Mario Domínguez	Agua Zarca	1701-1962-00516	Santos Domínguez	
	Edsio Becerra	Presidente PTA	1701-1962-00516	Edsio Becerra	32225530
	Griselda Endina Euceda	Agua Zarca	1709-1986-00-363	Griselda Euceda	88959296
	Amapien Medina	Laure abajo	1709-1958-00033	Amapien Medina	95230836
	Santos Delirio Suarez	Agua Zarca	0607-1977-02290	Santos Suarez	88256603
	Santos Arcadio Aguilar	Agua Zarca	1709-1962-00135	Santos Aguilar	
	Maria de los Angeles Ortiz	Laure Abajo	1709-1981-00545	Maria de los Angeles Ortiz	3364-69-50
	Carlos Alberto Piza Merain	Agua Zarca	1709-1972-00153	Carlos Alberto Piza Merain	33225530
	EVEL MEDINA	LAURE ABAJO	1709197000520	EVEL MEDINA	32449140
	Yaura Sofia Parrotes	AMSANLO	1709199401010	Yaura Sofia Parrotes	
	+ Diana Jeanneth Velazquez	AM SLV.	0601-1989-02953	Diana Jeanneth Velazquez	3245-5648
	Abel Edson Carranza	AM SLV	1709-1993-01090	Abel Edson Carranza	3338-7236
	Jose Manuel Pizarro	AMSLV UTH	1709-1984-01105	Jose Manuel Pizarro	9621-5140



Plan de Desarrollo Municipal- OT

(Formato I - 1)

MUNICIPALIDAD DE San Lorenzo
 Lista de participantes jornada preparación del Plan de Desarrollo Comunitario

Departamento: Valle Municipio: San Lorenzo Aldea o caserío: Caucau Barrio o Colonia: _____ Fecha: 20/02/2018

No.	NOMBRE	ORGANIZACIÓN QUE REPRESENTA	IDENTIDAD	JORNADAS PARTICIPÓ			FIRMA
1	Lincoln Sevilla	A padres familiar	0801196207418	✓	✓	✓	Lincoln Sevilla
2	Director David Montalvan	Fisical patronato	1709198800914	✓	✓	✓	[Firma]
3	Armando Alvarado	unidade agua	1709198001025	✓	✓	✓	Armando Alvarado
4	Orlín Montalván	P. PATRONATO	1701198000571	✓	✓	✓	Orlín Montalván
5	Jose Wilfredo castillo	T patronato	0601197800301	✓	✓	✓	[Firma]
6	Helen Roxana martinez	patronato	1701197200005	✓	✓	✓	[Firma]
7	Laura Sofia Paredes	UTM	17091988010016	✓	✓	✓	[Firma]
8							
9							
10							
11							
12							
13							



Plan de Desarrollo Municipal- OT

UNIDAD TÉCNICA MUNICIPAL AMSANLO

Lista de participantes jornada de preparación del Plan de Desarrollo Comunitario

Departamento: Valle

Municipio: San Lorenzo

Aldea o Caserío: Mateagal Laure Aniba

Barrio o Colonia: _____

Fecha Iniciaron: 28-08-2018

Fecha Terminaron: _____

N°	NOMBRE	ORGANIZACIÓN QUE REPRESENTA	IDENTIDAD	JORNADAS PARTICIPÓ		FIRMA
	Martin Gustavo Quaque	patronato	1709-1977-00060	✓	✓	<i>[Firma]</i>
	Javier Abraham Manqui	Presidente patronato	1709-1982-00520	✓	✓	<i>[Firma]</i>
	Jose Francisco Molina	Fiscal patronato	1709-1984-00704	✓	✓	<i>[Firma]</i>
	Cylin Yovani Alvarez	Secretario patronato	1706-1965-00111	✓	✓	<i>[Firma]</i>
	Digna Emerita Ramirez	Vise Pr del com local	0704-1976-00685	✓	✓	<i>[Firma]</i>
	Orackta Pallas	Entidad propia	1709-1985-00024	✓	✓	<i>[Firma]</i>
	Renato Luis Torres	Junta Ejecutiva de Agua	1709-1956-00141	✓	✓	<i>[Firma]</i>
	Maria Luisa Gallo Quaque	Tesorera del municipio	1709-1957-00254	✓	✓	<i>[Firma]</i>
	Obed Edison Carrasco	AMSANLO - UTM	1704-1993-01096	✓	✓	<i>[Firma]</i>
	Rianca Magdalena Coca	AM Sanl - UTM	1709-1996-00995	✓	✓	<i>[Firma]</i>
	Don Manuel Pina Pina	M.H.S.L.V. UTM	1709-1984-01105	✓	✓	<i>[Firma]</i>
	Santos Antonio Ochoa	Patronato	1709-1981-01486	✓	✓	<i>[Firma]</i>
	Rosa Nancy Dornes	Presidenta	1709-1981-00326	✓	✓	<i>[Firma]</i>
	Maria Victoria	Santa de agua		✓	✓	<i>[Firma]</i>
	Laura Sofia Paredes	AMSANLO	1709-1994-01046	✓	✓	<i>[Firma]</i>
	Diana Velasquez	A.M.S.L.V.	0601-1989-02953	✓	✓	<i>[Firma]</i>



Plan de Desarrollo Municipal- OT

(Formato I - 1)

MUNICIPALIDAD DE San Lorenzo

Lista de participantes jornada preparación del Plan de Desarrollo Comunitario

Departamento: Valle Municipio: San Lorenzo Aldea o caserío: Colinas Barrio o Colonia: _____ Fecha: 04/02/19

No.	NOMBRE	ORGANIZACIÓN QUE REPRESENTA	IDENTIDAD	JORNADAS PARTICIPÓ	FIRMA
27	Mariachiela Mora	Procap Rural	1709-1947-00075	✓	<i>Mariachiela Mora</i>
28	Maria Antonia Baca	Pre: del Patronato	309-1989-01010	✓	<i>Maria Antonia Baca</i>
29	Santos Pablo Avila	Vic-pre. Junta de Agua	0611-198601848	✓	<i>Santos Pablo Avila</i>
30	Jose Rinaldo Cerrito	Pre: de Padres de Familia	1309197600341	✓	<i>Jose Rinaldo Cerrito</i>
31	Abel Ceballos Carrero	UTM Alcantilla	1309-199356810	✓	<i>Abel Ceballos Carrero</i>
32	Albucina Boergas	Junta de Agua	-	✓	<i>Albucina Boergas</i>
33	Petrona Euseba	Patronato	1701-1976-01131	✓	<i>Petrona Euseba</i>
34	Diana Velazquez	UTM	0601-1989-00093	✓	<i>Diana Velazquez</i>
35	Bianca Corea	UTM	1709-1996-00035	✓	<i>Bianca Corea</i>
36	Fernando Chavariz		1709199600022	✓	<i>Fernando Chavariz</i>
37					
38					



Plan de Desarrollo Municipal- OT

UNIDAD TÉCNICA MUNICIPAL AMSANLO

Lista de participantes Jornada de preparación del Plan de Desarrollo Comunitario

Departamento: Valle

Municipio: San Lorenzo

Aldea o Caserío: La Cuesta

Barrio o Colonia: La

Fecha Iniciaron: _____

Fecha Terminaron: _____

N°	NOMBRE	ORGANIZACIÓN QUE REPRESENTA	IDENTIDAD	JORNADAS PARTICIPÓ			FIRMA
	<u>Guillermo Gloria S.</u>	<u>P. Palmenata</u>	<u>0601-1961-01083</u>	<input checked="" type="checkbox"/>	<input checked="" type="checkbox"/>	<input checked="" type="checkbox"/>	<u>[Firma]</u>
	<u>Leidy Herrera H</u>	<u>boluqaria desula</u>	<u>1709 1971-00269</u>	<input checked="" type="checkbox"/>	<input checked="" type="checkbox"/>	<input checked="" type="checkbox"/>	<u>[Firma]</u>
	<u>Dalma Subido Flores L.</u>	<u>Comunidad de los socios</u>	<u>1709 1985 01245</u>	<input checked="" type="checkbox"/>	<input checked="" type="checkbox"/>	<input checked="" type="checkbox"/>	<u>[Firma]</u>
	<u>Puls Andrés Suárez A</u>	<u>LA CUESTA</u>	<u>1701-1963-00502</u>	<input checked="" type="checkbox"/>	<input checked="" type="checkbox"/>	<input checked="" type="checkbox"/>	<u>[Firma]</u>
	<u>Bianca Correa</u>	<u>UTM</u>	<u>1709-1996-00485</u>	<input checked="" type="checkbox"/>	<input checked="" type="checkbox"/>	<input checked="" type="checkbox"/>	<u>[Firma]</u>
	<u>Diana Valencia</u>	<u>UTM</u>	<u>0601-1989 02953</u>	<input checked="" type="checkbox"/>	<input checked="" type="checkbox"/>	<input checked="" type="checkbox"/>	<u>[Firma]</u>
	<u>[Firma]</u>	<u>UTM</u>	<u>1709-1984-01105</u>	<input checked="" type="checkbox"/>	<input checked="" type="checkbox"/>	<input checked="" type="checkbox"/>	<u>[Firma]</u>



Plan de Desarrollo Municipal- OT

(Formato I - 1)

MUNICIPALIDAD DE San Lorenzo

Lista de participantes jornada preparación del Plan de Desarrollo Comunitario

Departamento: Valle Municipio: San Lorenzo Aldea o caserío: Unificación Urbana Barrio o Colonia: _____ Fecha: 12/02/2019

No.	NOMBRE	ORGANIZACIÓN QUE REPRESENTA	IDENTIDAD	JORNADAS PARTICIPÓ	FIRMA
1	Araza Iveth Ocho	Patronato ^{Secretaría}	1209-1989-00531	✓	[Firma]
2	Adenis Ozerio		1702-1988-00785	✓	[Firma]
3	JOSÉ Luis Vidariez		7709-1984-00338	✓	
4	Sonia Samirah Zaccaria		0901-197307509	✓	[Firma]
5	Patrosimio Pérez	Habitantes de Ba	1703-1968-00216	✓	[Firma]
6	Carlos Humberto Cruz Escobar	Patronato B. Victoria	1709-1983-00431	✓	[Firma]
7	ROBINSON VELASQUEZ	U U U U	1709-1981-01511	✓	[Firma]
8	Dileia Milady Ortiz	B. Buenos Aires	1704-81-00256		[Firma]
9	Carlos Honor	La Carbita	1709-1980-00309	✓	[Firma]
10	Luis Casanova	" "	0605-1975-00777	✓	Luis Casanova
11	Oscar A. Barralongo	Patronato Bas. Panchita	1701-1979-00744	✓	[Firma]
12	Raul I. Casas	Patronato B. San José	1701-1991-00374	✓	[Firma]



Plan de Desarrollo Municipal- OT

(Formato I - 1)

MUNICIPALIDAD DE San Lorenzo
 Lista de participantes jornada preparación del Plan de Desarrollo Comunitario

Departamento: Valle Municipio: San Lorenzo Barrio o Colonia: San Antonio ^{San Antonio} _{parte obra} Fecha: 13.02.2019

No.	NOMBRE	ORGANIZACIÓN QUE REPRESENTA	IDENTIDAD	JORNADAS PARTICIPÓ	FIRMA
1	Adonis Zambiano	Vice presidente	1709-1989-00176 ✓	✓	Adonis
2	Rose Bobrich Navarrete	Vocal 3.	1701-1974-00076 ✓	✓	Rose
3	Alexandra Maradiaga	Secretaria	0607197900988 ✓	✓	Alexandra
4	Roberto J. Rojas R.	Vicepresi Barrio San José	1709-1962-00087 ✓	✓	Roberto
5	Bryan S. Molina A.	Presidente - Col. Buenavista Sur	1704-1986-00053 ✓	✓	BSMA
6	Margareta Espinosa	Vocal 2	1709-1969-00450 ✓	✓	Margareta
7	Donald Trechez	Presidente B. J. M.	1612-1974-00065 ✓	✓	Donald
8	Mary Vanessa Velásquez M.	Secretaria Col. Alto Sur	1701-1997-00371 ✓	✓	Mary
9	José Carlos Rubio	Presidente	1709-1987-00061 ✓	✓	José
10	Eva Piron Calderón	Secretaria	1709-1987-00070 ✓	✓	Eva
11	Katherine Bravidano	Tesorera	1701-1995-00013 ✓	✓	Katherine B.
12	Yani Ludismilda Mejía	Presidente Ciudad	1701-1976-00205 ✓	✓	Yani
13	Aurora Logos Alvaras	Ch. Ismael Vocal		✓	Aurora



Plan de Desarrollo Municipal- OT

(Formato I - 1)

MUNICIPALIDAD DE _____

Lista de participantes jornada preparación del Plan de Desarrollo Comunitario

Departamento: Valle Municipio: San Lorenzo Aldea o caserío: _____ Barrio o Colonia: Sibona Fecha: 13/02/2012
unificación por fecha

No.	NOMBRE	ORGANIZACIÓN QUE REPRESENTA	IDENTIDAD	JORNADAS PARTICIPÓ	FIRMA
14	<i>[Handwritten Name]</i>	Patronato de la Cruz	1709-1950-00057	Las Colinas	<i>[Signature]</i>
15	Hector M. Cardenas	Comisión de Tránsito	1701-1968-00286	COL. Nueva Sibona	<i>[Signature]</i>
16	Lidia Francisca Rico	Patronato Morazan S.C.	0607-1944-03571	9 a 3	<i>[Signature]</i>
17	Blasius J Lopez	Vocal 2	1709-1975-00050	9 a 3	<i>[Signature]</i>
18	<i>[Handwritten Name]</i>	Vocal 2	08071965-0043	9 a 3	<i>[Signature]</i>
19	Tris Milagro Palencia Romero	Fiscal	1709-1980-00288	9 a 3	<i>[Signature]</i>
20	Samuel Ibrahim Montoya	Presidente col. 17 sept.	17091978-00306	9 a 3	<i>[Signature]</i>
21	Wilmes Alexander L.	Vocal 2. col. 17 sept.	0610-1985-00095	✓	<i>[Signature]</i>
22	+ Laura Sofia Paredes	UTM	17091999-01016	✓ ✓ ✓	<i>[Signature]</i>
23	*				
24					
25					
26					



Plan de Desarrollo Municipal- OT

(Formato I - 1)

MUNICIPALIDAD DE San Lorenzo

Lista de participantes jornada preparación del Plan de Desarrollo Comunitario

Departamento: Valle Municipio: San Lorenzo Aldea o caserío: El Comenzamiento Barrio o Colonia: _____ Fecha: 16/01/19

No.	NOMBRE	ORGANIZACIÓN QUE REPRESENTA	IDENTIDAD	JORNADAS PARTICIPÓ					FIRMA
27	Vivian Julissa Villalobos H.	Directora del CEB Vicente Cáceres	1709 1986 00015	•	•				Vivian Villalobos
28	Ada Reeth Bonillo	Voluntaria de salud	1709-196100000	•	•				Ada Reeth Bonillo
29	Maria de los Angeles Izquierdo	Junta de agua	1701 1983 01073	•	•				
30	Noemi cecilia Martinez	Junta de Agua	1709 1989 00036	•					Noemi Martinez
31	Dandus Norma Valdéz	Patronato	1709 1969 00436	•					
32	Santa Felice poster	patronato	1709-195700230	•	•				
33	Pedro Flores	Patronato	1701-1958-00220	•	•				
34	ERIKA Raquel Dominguez	Iglesia Jesucristo Libertad	1709-1983 00518	•	•				ERIKA Dominguez
35	Carminda Yadira Ramos	APF	0607-1982 03188	•	•				Carminda Ramos
36	Roberto Antonio Montoya	Junta agua	1701 1981 00157	•	X				
37	Desiderio Dominguez	detras Parroquia de Patate	1701 1981 00303	•	•				
38	Anastasio Garcia	Patronato	1709-1963-00188	•	•				



Plan de Desarrollo Municipal- OT

(Formato I - 1)

MUNICIPALIDAD DE San Lorenzo
 Lista de participantes jornada preparación del Plan de Desarrollo Comunitario

Departamento: Valle Municipio: San Lorenzo Aldea o caserio: El Comercio Barrio o Colonia: _____ Fecha: 17/01/19

No.	NOMBRE	ORGANIZACIÓN QUE REPRESENTA	IDENTIDAD	JORNADAS PARTICIPÓ			FIRMA
1	<u>Orman Cruz Turcio</u>	<u>Asociación El Comercio</u>	<u>1709-1972-00554</u>	•	•		
2	<u>Diana Janeth Velasquez</u>	<u>U.T.M. Aldea El Comercio</u>	<u>0601-1989-02953</u>	•	•		
3	<u>Bianca Magdalena Cece</u>	<u>UTM Alcaldía</u>	<u>1709-1996-00485</u>	•	•		
4	<u>Obed Carranza</u>	<u>U.T.M. Alcaldía</u>	<u>1709-1993-01096</u>	•	•		
5	<u>Mauricio Fariñez</u>	<u>UTM. Alcaldía</u>	<u>1709-1984-01065</u>	•	•		
6							
7							
8							
9							
10							
11							
12							
13							



Plan de Desarrollo Municipal- OT

UNIDAD TÉCNICA MUNICIPAL AMSANLO

Lista de participantes Jornada de preparación del Plan de Desarrollo Comunitario

Departamento: Valle

Municipio: San Lorenzo

Louise Olvera - Agua Zarca

N°	NOMBRE	COMUNIDAD QUE REPRESENTA	IDENTIDAD	FIRMA	TELEFONO
	Bernisio Paga	KAUT-ABATIA	08087960-00736	Bernisio Paga	8985611194
	Baldino Sanchez	Agua Zarca	06077979-02290	Baldino Sanchez	98256603
	Santos Eledia Aguilar	Agua Zarca	7707-7962-00725	Santos Eledia Aguilar	- - - -
	Santos Eledia Dominguez	Agua Zarca	7707-7962-00576	Santos Eledia Dominguez	- - - -
	Freddy Valentín Molina	Agua Zarca	13091926-00028	Freddy Molina	32269011-
	Carlos Alberto Mesa	Agua Zarca	1709-1972-00153	Carlos Mesa	33225530
	Diana Velasquez	AM - UTM	06011989-02953	Diana Velasquez	32455648
	Bianca Carrá Muñilla	AM - UTM	1709-1996-00485	Bianca Carrá	88351481
	Obed Carranza	AM - UTM	1709-1993-01090	Obed Carranza	33587236
	María Mercedes Pérez Serrano	AM - UTM	1709-1994-01105	María Mercedes Pérez	9621-5190
	Juventina Pinedas	Profa Agua Zarca	1707-1984-00127	Juventina Pinedas	9728-9748
	Laura Sofia Pinedas	AMSANLO	1709-1944-00046	Laura Sofia Pinedas	- -



Plan de Desarrollo Municipal- OT

(F-09)

Listado de participantes para la realización de análisis FODA municipal

Departamento: *Valle* Municipio: *San Lorenzo* Fecha: *4/4/2019*

No	Nombre	Área de especialidad	FODA	Identidad	Firma
1	<i>Lidia Francis Rico</i>	<i>Comis. municipal</i>	<i>Participación</i>	<i>1984-03577</i>	<i>[Signature]</i>
2	<i>Hector H. Cardenas</i>	<i>Proz. C.C.T.</i>	<i>Participación</i>	<i>1701-1968-00286</i>	<i>[Signature]</i>
3	<i>Axel A. Ruas</i>	<i>Cudobono S.2</i>	<i>Participación</i>	<i>1709-1993-0339</i>	<i>[Signature]</i>



Plan de Desarrollo Municipal- OT

(F-09)

Listado de participantes para la realización de análisis FODA municipal

Departamento: Valle Municipio: San Lorenzo Fecha: 4/4/2019

No	Nombre	Área de especialidad	FODA	Identidad	Firma
4	Edis Emelda Mendieta	Educación	Educación	1709197100039	
5	Mara Regina Pineda	Educación	Educación	1709196500368	
6	Isabel Stephany Zambrano	Promotora	Educación	0601-1994-03279	Isabel Zambrano
7	Cynthia Paola Alvarado	Educación	Educación	1709-1994-00427	Paola Alvarado
8	Hector Doris Parada	Presidente Provisorio de la Junta del Barrio Torisimo	Turismo	1709-1969-00554	
9					
10					



Plan de Desarrollo Municipal- OT

(F-09)

Listado de participantes para la realización de análisis FODA municipal

Departamento: Valle Municipio: San Lorenzo Fecha: 4/14/2019

No	Nombre	Área de especialidad	FODA	Identidad	Firma
9	Graciela Akese Saeta	Red de mujeres	Grupo Femenile	701-1984-05517	
10	Mora Lizeth Ruiz	Red Mujeres	grupo Vulneta	1807197300443	
11	Isabel Fuentes	OMM. Alcaldía	grupo Vulnerable	0203-1973-02734	
12	Yani Mauricio Fierro Guipis	UTM Sanlo	grupo Vulnerable	709-1984-01105	
13	Bianca Magdalena Correa	UTM San Lorenzo	grupo Vulnerable	709 - 1996 - 00485	
14	Nelson Jairo Castellón	Cruz Roja Hondurana	grupo Vulnerable	709-1985-00017	
15	Alice Flores	Cruz Roja Hondurana	grupo Vulnerable	709-1985-00017	



Plan de Desarrollo Municipal- OT

(F-09)

Listado de participantes para la realización de análisis FODA municipal

Departamento: Valle Municipio: San Lorenzo Fecha: 4/4/2019

No	Nombre	Área de especialidad	FODA	Identidad	Firma
16	Victor Becerra	Biología	Recursos Naturales	0801-1989-23830	
17	Sandy Flores	UMA	Recursos Naturales	1709-1989-00122	
18	Cristina Lopez	Salud y Cholesterol	Seguridad Alimentaria	0601-1966-00264	
19	Eduardo Medina	Ciudad II	Seguridad Ciudadana		
20	Armando Allvarez	POPCA	Seguridad Ciudadana		



Plan de Desarrollo Municipal- OT

ELABORACION DE PLAN ESTRATEGICO

MUNICIPALIDAD DE SAN LORENZO

Lista de participantes elaboración de visión compartida, líneas estratégicas y objetivos de línea para elaboración del plan estratégico de desarrollo municipal

Departamento: VALLE Municipio: SAN LORENZO Fecha: 14/06/2019

No.	NOMBRE	ORGANIZACIÓN QUE REPRESENTA	FODA-REPRESENTA	IDENTIDAD	TELEFONO	FIRMA
1	Fris Milagros Palencia	Secretaría C.C.T.	Participación	1708-1980-00288	3219-3884	
2	Lidia Francisca Rico	Comisaría Mpal S.L.S.	Participación	0601-198403317	3097-8043	
3	Nora Lizeth Ruiz	Red de Mujeres	Vulnerables	1807-197300443	33190821	
4	Hector M. Cordova	E.E.T		1701-1968-00286	32-754373	
5	Graciela Alvarez	Red de Mujeres	Vulnerables	1701-198405074	99354741	
6	Eduardo Medina	Policia Nacional	Seguridad	1701-1979-01301	95229711	
7	Erenio Ordoñez	Policia Nacional		0606-1997-00032	89281440	
8	Nelson Castellón	Cruz Roja	Salud	1703-1985-00335	99329713	
9	Isabel Fuentes	OMM. Alcaldía		0703-1973-0434	3222-1350	
10	José Mauricio Gómez Zamora	Obras y servicios públicos	Infraestructura	1704-1987-0105	9621-5190	

11	Guillermo Lopez	Save the Children	RRNN	06011866-00246	9969-5136	
12	Raul Carrias	Be San José		1704-1991-00374	8841-8337	
13						
14						
15						
16						
17						
18						
19						
20						



Plan de Desarrollo Municipal- OT

MUNICIPALIDAD DE SAN LORENZO

Lista de participantes elaboración de visión compartida, líneas estratégicas y objetivos de línea para elaboración del plan estratégico de desarrollo municipal

Departamento: VALLE Municipio: SAN LORENZO Fecha: 14/06/2019

No.	NOMBRE	ORGANIZACIÓN QUE REPRESENTA	FODA-REPRESENTA	IDENTIDAD	TELEFONO	FIRMA
1	Nora Lizeth Ruiz	Red de Mujeres	Grupo Vulnerable	1807197400443	33190821	
2	Isabel Fuentes	OMM- Alcaldía	Grupos vulnerables	0703-1973-01734	3252-1388	
3	Lidia Francis Rico	Sociedad Civil	Comisionada Mpal	0601-1994-03571	3397-80-43	
4	Iris Altago Palencia	Se. Secretaria C.C.T	C. C. T	709-1980-00238	3219-3894	
5	Graciela Alcerro	Red de Mujeres	Grupo Vulnerable		99354741	
6						
7						
8						
9						
10						



Plan de Desarrollo Municipal- OT

SOCIALIZACIÓN DE PLANES ZONALES

MUNICIPALIDAD DE SAN LORENZO
Lista de participantes jornada socialización de plan zonal territorial.

Departamento: VALLE Municipio: SAN LORENZO ZONA _____ Fecha: Mayo 2019

No.	NOMBRE	ORGANIZACIÓN QUE REPRESENTA	COMUNIDAD DE QUE REPRESENTA	IDENTIDAD	FIRMA
1	Martires Gustavo Hungria	presidente padre de familia	El Mateara	1709-1977-00060	[Firma]
2	Javie Abraham Hungria	fres. patronato	El Mateara	1709-1987-00520	[Firma]
3	Josegabriel Rivas	Presite Patronato	La Criba	1709-1990-00653	[Firma]
4	Jose Wilfredo castillo	tesorero patronato	La caucara.	0601-1978-00300	[Firma]
5	Nadya Ramos	vice Presidenta Patronato	La Cauca	1709-1986-00637	[Firma]
6	Hector Montalvan	Fiscal patronato	La caucara	1709-1988-00914	[Firma]
7	Edig Montalvan	Presidente patronato	La caucara	1701-1980-00571	[Firma]
8	Orlin yovani Alvarez	Secretario patronato	Mateara	1706-1965-00110	[Firma]
9					
10					
11					



Plan de Desarrollo Municipal- OT

MUNICIPALIDAD DE SAN LORENZO Lista de participantes jornada sociabilización de plan zonal territorial.

Departamento: VALLE Municipio: SAN LORENZO ZONA 2 Fecha: Mayo 2019.

No.	NOMBRE	ORGANIZACIÓN QUE REPRESENTA	COMUNIDAD DE QUE REPRESENTA	IDENTIDAD	FIRMA
1	Flady Anabel Murcia	Junta agua potable	San Jeronimo	1709-1973-0007	<i>[Firma]</i>
2	Jacinto Polans	Presidente p.	La Cuesta	0601-1961-0158	95 22 9625
3	RUISE ANDRES SUTERIN	PATRONATO	La Cuesta	1701-1963-00501	<i>[Firma]</i>
4	Anastasio Garcia	Patronato	El Comercio	1709-1963-00185	<i>[Firma]</i>
5	NATHAN ALMENDAREZ	VICE PRESIDENTE ALTOS DEL COMERCIO	Altos del Comercio	1709-1971-00338	<i>[Firma]</i>
6	Melvis Yesenia Escobar A.	Patronato Altos del Comercio	Altos del Comercio	1709-1973-00555	<i>[Firma]</i>
7	Roxana Azucena Avceda	Vocal 3	La Cuesta	1709-1984-01265	Roxana Avceda
8	Santa Margarita Avceda	Tesorera	La Cuesta		
9	Misel Misael Garcia	Vocal 2	La Cuesta	1709-1992-00118	<i>[Firma]</i>
10	Dorisleria Daringua	social patronato de traspo	El Comercio	1701-1984-03833	<i>[Firma]</i>
11	Mario Beto Andino	Patronato	San Jeronimo	1709-1966-00607	<i>[Firma]</i>
12	Santos Edis Esquivari	patronato	San Jeronimo	1701-1963-00433	<i>[Firma]</i>



Plan de Desarrollo Municipal- OT

MUNICIPALIDAD DE SAN LORENZO Lista de participantes jornada sociabilización de plan zonal territorial.

Departamento: VALLE Municipio: SAN LORENZO ZONA 7 Fecha: Marzo 2019

No.	NOMBRE	ORGANIZACIÓN QUE REPRESENTA	COMUNIDAD DE QUE REPRESENTA	IDENTIDAD	FIRMA
1	Adoni Smael Zambrano	Vice Presidente	B. Alto Verde	1709-1977-00196	<i>[Firma]</i>
2	NAHUM ALMENDAREZ	Vice Presidente	Col Alto Comercio	1709197100338	<i>[Firma]</i>
3	Melvis Yesenia Escobar	Fiscal	Col. Altos del Comercio	1709-1973-00555	<i>[Firma]</i>
4	Anastacio Garcia	Patronato	El Comercio	1708-1962-00108	<i>[Firma]</i>
5	Bosilio Sooso	B:	B. San Antonio		
6	Dany Alexi Lagos	Patronato	B. San Antonio	1709-1975-00679	<i>[Firma]</i>
7	Reimondo Escobar	Patronato	Ismael Acosta	0611-1984-03403	Reimondo
8	Yeni Ludismilde Mejia	patronato	Ismael A.	1701-1976-00805	<i>[Firma]</i>
9	Mari Steli Bana	patronato	Ismael Acosta	1709-1957-00260	<i>[Firma]</i>
10	Carlos Alfredo Romero	vice presidente	Ismael	1709-1974-00122	CAR
11	Diego Joel Rodas	Presidente	Mangollano	1709-1983-0108	<i>[Firma]</i>



Plan de Desarrollo Municipal- OT

SOCIALIZACION PLANES DE DESARROLLO COMUNITARIO



Alcaldía Municipal
San Lorenzo, Valle, Honduras, C.A.
Periodo 2018-2022



Listados de Asistencia | Cabildo Abierto del año 2019

Socialización Planes de Desarrollo Comunitario
Proyecto: Plan de Desarrollo Municipal

No.	Nombre	Comunidad	Organización que representa	Identidad	Teléfono	Firma
	Roberto Javier Triunfo	Bº San José	Patronato	1709-1962-00387	33849059	
	Bryan Modesto Corea Monto	Bº Alto Verde	Patronato	1709-194401228	33332501	
	Santer Edis Guayana	San Jeronimo	Patronato	1701 1963 00433	1701 1963 00433	
	Enario Berto Ardino	San Jeronimo	Patronato	1709-1966-00108	9921 0853	
	Glady's Anabel Morán	San Jeronimo	Sanidad Agua	1709-1973-00034	98 44 9981	
	Vilma Doris Hernandez	Bº Buenos Aires	Patronato	1709-1977-00034	33261800	
	Ana Marie Canales	Luz de Amigos		1709-1989-00704	4786-76-09	



Plan de Desarrollo Municipal- OT

No.	Nombre	Comunidad	Organización que representa	Identidad	Teléfono	Firma
	Bolivia Sanchez	Agua Zarca	Presidente Poblado	0601-1972-0228	80-25-66-88	<i>[Signature]</i>
	Silvia Serrano Alvarez	B. Buenos Aires	C	1707-1977-00246	27937828	<i>[Signature]</i>
	Fausto Flores Sanchez	B. Buenos Aires		6611-1985-00971		Fausto Flores
	Mario A Rojas	B. Mangollano		1709-1985-00601	33285652	<i>[Signature]</i>
	Walter Josue Ochoa	col. Obrera	Cuerpo de Bomberos	1709-1987-00730	89722515	<i>[Signature]</i>
	Dionisio Joel Rojas	Mangollano	Patronato	1709-1983-01038	97572343	<i>[Signature]</i>
	Hector Cardenas	com. Nueva vida	C.C.T	1701-1968-00286	32754375	<i>[Signature]</i>
	Rosely Hernandez	San Jose		1707-1979-00557	88-4980-17	<i>[Signature]</i>
	Elmer Acosta	San Jose		1709-1978-00000	87462841	<i>[Signature]</i>
	Monte Isabel Acosta	La Florida	Alcaldia	0703-1973-02731	3222-1215	<i>[Signature]</i>
	Anastacia Garcia	El Comarcio	Patronato	1707-1982-00109	95423462	<i>[Signature]</i>
	Angel Hernandez	La Galba	vice patronato	0601-1990-02531	99450000	<i>[Signature]</i>
	Maria Antonia Fuente	Llave Abajo	Poblado	0607-1977-00089		Maria Fuentes
	Wesley Orlando Castro	B. Mangollano	Com. 50	1707-1984-00043	35784273	<i>[Signature]</i>
	Walter Acosta	Mangollano	C-50	170917530013	077615002	<i>[Signature]</i>
	Lesly Oseguro	B. San Jose		1709-1988-00634		Lesly Oseguro
	Fernando Rivera	Plata Maima		1709-1985-00721	31924743	<i>[Signature]</i>



Plan de Desarrollo Municipal- OT

Nombre	Comunidad	Organización que representa	Identidad	Teléfono	Firma
José Carlos Viera	B- Buenas Ais.	Vicaría	1709-19910007	87-51-714	José C. V.
Luis Antonio Alcega Durán	B ^o la Ceiba	Poblador	1709-1995-0000	31-86-15-57	Luis Alcega
Juan Ramón Hernández	San José	San José	3709-1950041	88926534	J. R. H.
Albain Caduqul Muradaga	B ^o Buenos Aires	Vicaría	1709-19960003	8826-8802	Albain
Rigoberto Benavilla Nieto	Alcaldía	Alcaldía	1709-1984-01295	32530322	R. Benavilla
Edvard Rafael Pasadas	Alcaldía	Alcaldía	0101-1983-00914		Edvard
Jensy Polo Barahona	Alcaldía		1709-2003-00135	3372-7829	Jensy B.
Edvard					
Ana Rodríguez	Fraternidad		0824-1984-00778	87793628	Ana R.
Kari Varela	La Fraternidad	Poblador			Kari Varela
Anderson Molina		La Prensa			Anderson
Francisco Mandiok	B ^o San José	Alcaldía	1701-1961-00700		F. Mandiok
Pablo Ordóñez	18 diciembre	Alcaldía	1709-1995-00090		Pablo Ordóñez
Victoria Fúnez	Dist. 14 septiembre	Alcaldía	1709-2004-00010		Victoria Fúnez
Blanca Rosa Hernández	B ^o San José	Poblador			Blanca Rosa
Saul Montufar	San José	San José	1401-1962-00008	32451829	Saul F.
MAYLIN MARRINEZ	B. San José				Maylin Marina



Plan de Desarrollo Municipal- OT

Nombre	Comunidad	Organización que representa	Identidad	Teléfono	Firma
Carlos Muñoz	Bº Ceibita	Patronato Ceibita	1709-1988-00800	30534711	<i>[Firma]</i>
Luis Carranza	Bº Ceibita	Patronato Ceibita	0605-1975-00777	85050906	Luis Carranza
Gamen Sarda	Bº Buenos Aires	Sociedad Civil	1709-1960-00613	33973631	<i>[Firma]</i>
Karen Osib	Bº Ceibita	Patronato Ceibita	1709-1997-00531	30213495	<i>[Firma]</i>
Obedi Carranza	Bº San Antonio	Visita	1709-		<i>[Firma]</i>
Adonis Osario	Buenos Aires	Patronato	1709-1988-00150	33847139	<i>[Firma]</i>
Ortiz Antonio Gonzales	San L. Valle	C.C.I.V.		95952191	<i>[Firma]</i>
Estimero Aulla	San Lorenzo	Juzgado		338419677	<i>[Firma]</i>
Sancho Dominguez	Aguazanca	Patronato	1709-1962-00516	-	<i>[Firma]</i>
Relett y Gomez	Barranquilla		1701-1966-00516	96812691	<i>[Firma]</i>
Dyeli Herrera	San Antonio		0607-1965-00189		<i>[Firma]</i>
Alexandro Mendoza	Resido Paracha	Patronato	0609-1965-00907	32127144	<i>[Firma]</i>
Jairo Castro	Paracha	Patronato	1709-1989-00188	85747632	<i>[Firma]</i>
Jose A. Rodriguez	Paracha	Patronato	1601-1970-00868	89640940	<i>[Firma]</i>
Marcos Lindero	Paracha	Patronato	0701-1971-00514	33023344	<i>[Firma]</i>
Raul Carias	Bº San Jose	Patronato	1709-1991-00374	8841-8359	<i>[Firma]</i>
Jahir Mingos	col. MORA ZAN		1709-1981-00676	33642477	<i>[Firma]</i>
Herman Mantelvan	Bº San Jose	Patronato			<i>[Firma]</i>



ALCALDIA MUNICIPAL
 SAN LORENZO VALLE, HONDURAS, CA
 PERIODO 2018-2022
 Teléfono: 2781-3370



Plan de Desarrollo Municipal- OT

Cabildo Abierto Rendición de Cuentas 2019 – Socialización y Aprobación del Plan de Desarrollo Municipal

Listado de Asistencia

Lugar: Casa de la Cultura, San Lorenzo, Valle Fecha: 31/01/2020

N°	Nombre	N° ID	Organización que Representa	Barrio, Colonia o Aldea	Firma
1	Gen Romany	1709-2001-00138		Lanari	Gen Romany
2	Fredrickson A. Lopez	1706-1966-00004		Col. Buena Vista	Fredrickson A. Lopez
3	Edmundo Roberto Rosado	0101-1988-00999		B-santiago	Edmundo Roberto Rosado
4	Pedro Pablo Polanco	1709-1963-00017		P-Buena Vista	Pedro Pablo Polanco
5	Geledy Anaball	1709-1973-00034	Patronato	San Lorenzo	Geledy Anaball
6	Adriana Cecilia Garcia	1909-1963-00108	Patronato	San Lorenzo	Adriana Cecilia Garcia
7	Miguel Angel Lopez	1703-1963-00039	independiente	Alfonso	Miguel Angel Lopez
8	Wilmer Rojas	06-1985-00795	independiente	Alfonso	Wilmer Rojas
9	Ramon Gutierrez	1709-1979-00005	independiente	Alfonso	Ramon Gutierrez
10	Diego Roberto Rosado	1703-1953-00002	independiente	Alfonso	Diego Roberto Rosado



ALCaldIA MUNICIPAL
SAN LORENZO VALLE, HONDURAS, CA
PERIODO 2018-2022
Teléfono: 2781-3370



Cabildo Abierto Rendición de Cuentas 2019 – Socialización y Aprobación del Plan de Desarrollo Municipal

Listado de Asistencia

Lugar: Casa de la Cultura, San Lorenzo, Valle Fecha: 31/01/2020

N°	Nombre	N° ID	Organización que Representa	Barrio, Colonia o Aldea	Firma
1	Eduvino J. O. P.	1709-197200400	Invitado	Paseo del PK	Eduvino
2	Jenny Araya Casanova	0501-1990-16690	Invitado	Col. Reina Farah San Lorenzo	Jenny Araya Casanova
3	Jenifer Tejada Pineda		Invitado	B. Buena Vista	Jenifer
4	Yajaira Yafina	1709-198700418	Invitado	La Fiesta	Yajaira
5	MARVIN PEREZ	020149100765	Invitado	Alto Berce	Marvin
6	Jessy Nolasco		Invitado	Caimito	Jessy
7	Amando Hernandez	1501-1922-00057	Invitado	Col. Armas	Amando
8	Araceli Soriano	06011988-02066	Invitado	Col. Merced	Araceli
9	Ingrid Rodriguez	1709-199300089	Invitada	Col. Buena Vista	Ingrid
10	Neris Osiris Izquierdo		Invitada	Col. Buena Vista	Neris



ALCALDIA MUNICIPAL
 SAN LORENZO VALLE, HONDURAS, CA
 PERIODO 2018-2022
 Teléfono: 2781-3370



Plan de Desarrollo Municipal- OT

Cabildo Abierto Rendición de Cuentas 2019 – Socialización y Aprobación del Plan de Desarrollo Municipal

Listado de Asistencia

Lugar: Casa de la Cultura, San Lorenzo, Valle Fecha: 31/01/2020

N°	Nombre	N° ID	Organización que Representa	Barrio, Colonia o Aldea	Firma
1	Marta Espinal	0601197010000	Municipalidad	B ^o Guasacabras	<i>[Signature]</i>
2	KATHIA YAMILETH		Invitada	La Salsa	KATHIA
3	Miguel Zgobreno	17091993-00162	Invitado	B- Altavorda	Miguel
4	Clara Lucia Lopez	17091971-0044	Invitada	Buenos Aires	<i>[Signature]</i>
5	Sandra elvir	060119970809	Invitada	col Fraternidad	Sandra elvir
6	Marypat Elizabeth	060119970809	Invitada	Alt de la Cruz	Marypat
7	Jorge Mauricio Othman	17091984-01427	Invitado	Buenos Aires	<i>[Signature]</i>
8	Rejo el Angel	17091997000668	Invitado	Sac. Guasacabras	Rejo
9	Ornelyd Feven	1709198600689		Guasacabras	Ornelyd Feven
10					



Plan de Desarrollo Municipal- OT



ALCALDIA MUNICIPAL
SAN LORENZO VALLE, HONDURAS, CA
PERIODO 2018-2022
Teléfono: 2781-3370

Cabildo Abierto Rendición de Cuentas 2019 – Socialización y Aprobación del Plan de Desarrollo Municipal

Listado de Asistencia

Lugar: Casa de la Cultura, San Lorenzo, Valle Fecha: 31/01/2020

N°	Nombre	N° ID	Organización que Representa	Barrio, Colonia o Aldea	Firma
1	Juan Carlos Viana	1709-1941-00199	Impulsado munic.	Barrio Ah-As	Juan Carlos Viana
2	Adoni Zumbado	1709-1991-00794	SAFRONATO	Barrio Alameda	[Firma]
3	Bertha Merello	1709-1979-00255	AMCL	San Jose	Bertha Merello
4	Dequesha Marañón	1709-1983-02246	S.E. MEDSA	San Lorenzo	[Firma]
5	Alfonso Rodríguez	1709-1996-00203	Tecno. Agrícola	San Lorenzo	[Firma]
6	Silene Marabien		C.N.M.S.L.	GRANADO	[Firma]
7	Glória Isabel Segura	1709-1985-0089		El Hato del Sur	Glória
8	Roxana Alejandra	1709-2001-00407	Unidad	Cd. Buzo Viejo	Roxana Paz
9	Augusto	1709-19-00091		Colchito	[Firma]
10	Justo López		Unidad	Colchito	[Firma]



ALCALDIA MUNICIPAL
 SAN LORENZO VALLE, HONDURAS, CA
 PERIODO 2018-2022
 Teléfono: 2781-3370



Cabildo Abierto Rendición de Cuentas 2019 – Socialización y Aprobación del Plan de Desarrollo Municipal

Listado de Asistencia

Lugar: Casa de la Cultura, San Lorenzo, Valle Fecha: 31/01/2020

Nº	Nombre	Nº ID	Organización que Representa	Barrio, Colonia o Aldea	Firma
1	Agnes No. Rosario Cortez	1709-1972-00035	Empresas Alcaldía	Buenos Aires	
2	Prudencio Domingo	1709-198500450	Alcaldía Municipal	Altos de la Cruz	
3	Darwin Hernandez	0586-1993-01111	Alegre de Dios	B. Victorio	
4	Victoria Lopez	1709-2007-00870	Alcaldía Municipal	col. 17 de Sept. Victorio	
5	Julio C. Alvarado	1709-1953-00193	ATP PATRONATO	col. Heron Zan	
6	Maribel Ortiz	1701-1987-00616	Comite Estadio	col. Buenavista	
7	Jean Ramon	1709-1972-00550	Comite Estadio	B. Cruz	
8	Francisco Lopez	1701-1924-00873	INSEP	Paseo San Antonio	
9	Francisco Lopez	1709-19000671			
10	Elina Alvarez	1709-197400068			



ALCALDIA MUNICIPAL
 SAN LORENZO VALLE, HONDURAS, CA
 PERIODO 2018-2022
 Teléfono: 2781-3370



Plan de Desarrollo Municipal- OT

Cabildo Abierto Rendición de Cuentas 2019 – Socialización y Aprobación del Plan de Desarrollo Municipal

Listado de Asistencia

Lugar: Casa de la Cultura, San Lorenzo, Valle Fecha: 31/01/2020

N°	Nombre	N° ID	Organización que Representa	Barrio, Colonia o Aldea	Firma
1	Luis Fernando Rosales	1709-1960-0002	Ciudadana	Col. Encarnación	<i>[Signature]</i>
2	Sandra Oster	1709-1973-00476			
3	Rosalba Quirós	1709-1982-00083			
4	Melba Castellón	1709-1985-00311	CRH	Col. Harmon	<i>[Signature]</i>
5	Wendy Villalta	1709-1976-00175		B. San José	
6	Ana Melis Suria	1709-1980-00803		B. San José	
7	Dania Aracely Bonilla	1709-2004-00046		Colonia Buena Vista	<i>[Signature]</i>
8	Shireln Damaris Reyes	1709-2001-00025	Invitada	Col. Guacacaudus	J.R.
9	Ricci Yadhira Zepeda	1709-1995-00616			
10	Elyech Zúiga	17-09-1980-0141	Invitada	Plazana	<i>[Signature]</i>



ALCALDIA MUNICIPAL
 SAN LORENZO VALLE, HONDURAS, CA
 PERIODO 2018-2022
 Teléfono: 2781-3370



Plan de Desarrollo Municipal- OT

Cabildo Abierto Rendición de Cuentas 2019 – Socialización y Aprobación del Plan de Desarrollo Municipal

Listado de Asistencia

Lugar: Casa de la Cultura, San Lorenzo, Valle Fecha: 31/01/2020

Nº	Nombre	Nº ID	Organización que Representa	Barrio, Colonia o Aldea	Firma
1	Josue Osorio	1709-1993-00531	Pobonato	Bº La Ceiba	<i>[Signature]</i>
2	Pina Velazquez	0601-1989-02883	Pat. c. n. c. t. o	B. Buenos Días	<i>[Signature]</i>
3	Manuel Pastor	1709-1978-00050	Alcalde Municipal	San Lorenzo	<i>[Signature]</i>
4	Sandra Zaldano	1709 1972000 75	Alcalde Municipal	San Lorenzo	<i>[Signature]</i>
5	Juan Carlos Sorente	1709-1971-00153	A.M.S. LV	El cenobio	<i>[Signature]</i>
6	Edmundo Jimenez	17091978 00132	Alcalde	El cenobio	<i>[Signature]</i>
7	Omar A. Carrasco	1706197100204	Bombas San L.	Col. obispo	<i>[Signature]</i>
8	Profructo Lopez	1709 1950 00172	Pobonato C. H.		<i>[Signature]</i>
9	Edilfrances Roca	0607 0138 17	Pobonato Mazon	Col. Naranjo	<i>[Signature]</i>
10	Jose M. Frabeta	1010-1967-00045	11 Btr de Inf.	San Lorenzo	<i>[Signature]</i>



Plan de Desarrollo Municipal- OT



ALCALDIA MUNICIPAL
SAN LORENZO VALLE, MOYUNDURAS, CA
PERIODO 2018-2022
Teléfono: 2781-3370

Cabildo Abierto Rendición de Cuentas 2019 – Socialización y Aprobación del Plan de Desarrollo Municipal

Listado de Asistencia

Lugar: Casa de la Cultura, San Lorenzo, Valle Fecha: 31/01/2020

N°	Nombre	N° ID	Organización que Representa	Barrio, Colonia o Aldena	Firma
1	Wilson N. Morán	17091961000218	AMSA	La Cruz	
2	Raydon R. Morán	1709-1994-00176	Parroquia San Sebastián	San Lorenzo	
3	Carlos Zambiano	0610 1996 - 0364	Iglesia Católica	San Lorenzo	
4	Emerson Escobar	170919760047	AMSL	San Lorenzo	
5	Stenda y Robles	1709196400457	AMSL	San Lorenzo	
6	Carlos Pérez	1709-1980-00329	Parroquia	S. Lorenzo	
7	Mercedes Mardíaga R.	0603-1973-00339	Policia Nacional	San Lorenzo	
8	Paola Eliza García	0615-1980-02922	Plinio Turiso	San Lorenzo	
9	Melissa Lagos	1709-1970-00806	Empresario	San Lorenzo	
10	Bianca Magdalena	1709-1996-00485	UTM	Alto Verde	



Plan de Desarrollo Municipal- OT



ALCALDIA MUNICIPAL
 SAN LORENZO VALLE, HONDURAS, CA
 PERIODO 2018-2022
 Teléfono: 2781-3370

Cabildo Abierto Rendición de Cuentas 2019 – Socialización y Aprobación del Plan de Desarrollo Municipal

Listado de Asistencia

Lugar: Casa de la Cultura, San Lorenzo, Valle Fecha: 31/01/2020

Nº	Nombre	Nº ID	Organización que Representa	Barrio, Colonia o Aldea	Firma
1	Marta M. Cordero	1701-1968-00286	ECT	Col. Nueva S.S.A.	<i>[Signature]</i>
2	Cynthia S. Zambrano	1709-1986-00069	Alcaldía S.L	B. San Antonio	<i>[Signature]</i>
3	Dani's Elvir Rodríguez	1709 1990 00019	B. La Cruz	Presidente Desplaz	<i>[Signature]</i>
4	Melba Nival Ocasio	1709-2005-01077	Save the children	Abajo	Nival Ocasio
5	Yanel Lizeth Medina	0601-2006-03708	Save the children	Laure Abajo	Yanel Medina
6	Cindy Gabriela Cabrera Hilda	1701-1997-01261	Proyecto Educativo	Nacaoni	<i>[Signature]</i>
7	Concepción	0501-1944 00150	Proyecto	col. Nueva	<i>[Signature]</i>
8	Quiteria	1701 1994 01377	RNP		<i>[Signature]</i>
9	Marta G. Umanor	1709-1984-00770	Alcaldía Municipal	B. Magdalena	<i>[Signature]</i>
10	Aracelis Lopez	1709 1975 00350	Alcaldía	Med. Nueva	<i>[Signature]</i>



Plan de Desarrollo Municipal- OT



ALCALDIA MUNICIPAL
 SAN LORENZO VALLE, HOONDURAS, CA
 PERIODO 2018-2022
 Teléfono: 2781-3370

Cabildo Abierto Rendición de Cuentas 2019 – Socialización y Aprobación del Plan de Desarrollo Municipal

Listado de Asistencia

Lugar: Casa de la Cultura, San Lorenzo, Valle Fecha: 31/01/2020

Nº	Nombre	Nº ID	Organización que Representa	Barrio, Colonia o Aldea	Firma
1	Germano Escobar	17091967008	SC.	EC Centro	
2	Jorge Luis Loayza	Abol-1989-00410	11 Batehond by Subcom. S.L.V		
3	Doris Hernández	1709-1971-00268	La ciba	Sacartana	
4	Prof. Salette Villalobos	0601197400800	OCPIH	Olaloteca	
5	Alfonso Escobar	1706196600352	Regidor		
6	Denís Upanizor	1706196600352	Regidor Municipal	San Lorenzo	
7	Rony Abalos	17091975-00679	Restorante	B: Don. And. D. M.	
8	JOSIE Luis	0605197500777			
9	Belgico Raquel Moreno	1709200300155			
10	Karen Andas	1709-1988-00571	Alcalde(a) S.L.		



Plan de Desarrollo Municipal- OT



ALCALDIA MUNICIPAL
 SAN LORENZO VALLE, TIENDAS, CA
 PERIODO 2018-2022
 Teléfono: 2781-3370

Cabildo Abierto Rendición de Cuentas 2019 – Socialización y Aprobación del Plan de Desarrollo Municipal

Listado de Asistencia

Lugar: Casa de la Cultura, San Lorenzo, Valle Fecha: 31/01/2020

Nº	Nombre	Nº ID	Organización que Representa	Barrio, Colonia o Aldea	Firma
1	Luis Belial	0801-1902-05791	@canal33	San Lorenzo	
2	Henry Murillo	1709-1979-00283	Alcaldía M	San Lorenzo	
3	Joel Garcia Naranjo	1709-1979-00074	A/c.	San Lorenzo	
4	Juan Carlos Garcia Pedraza	1709-1993-00515	A. Mun.	B. Pines	
5	Keny Avila	1909-1991-00020	A. Mun.	Ba Mongolano	
6	Carlos Alvarez	1709-1994-01096	" "	Bº El Centro	
7	Fabiola Phillips	1709-2000-00666	" "	La Caucares	
8	Lili Canales	1709-1994-01080	" "	La Ceibola	
9	Bryan Coren	1709-1994-01225	P. Altoverde	Altoverde	
10	Diana Hossain Montoya	1709-1996-00577	Alcaldía	San Joaquin	



ALCALDIA MUNICIPAL
 SAN LORENZO VALLE, HONDURAS, CA
 PERIODO 2018-2022
 Teléfono: 2781-3370



Plan de Desarrollo Municipal- OT

Cabildo Abierto Rendición de Cuentas 2019 – Socialización y Aprobación del Plan de Desarrollo Municipal

Listado de Asistencia

Lugar: Casa de la Cultura, San Lorenzo, Valle Fecha: 31/01/2020

Nº	Nombre	Nº ID	Organización que Representa	Barrio, Colonia o Aldea	Firma
1	Ramon Morales	1709196900600	Alcaldia	R-34 morales	<i>[Signature]</i>
2	Fago Melamed	1709196800600	Patronato	Morales	<i>[Signature]</i>
3	Alex Flores	1709196800600	Cruz Rosa	El Centro	<i>[Signature]</i>
4	Abdón Moneros	1709196800600	ALCALDIA	B-11 CEIBA	<i>[Signature]</i>
5	Alex Mera	1709197600600	R-34	Videna	<i>[Signature]</i>
6	Julia Carab	1709197700600	Regidor	B-San Jose	<i>[Signature]</i>
7	Ahmed Torres	1709199600600	A.M.	La Flor	<i>[Signature]</i>
8	Marta Isabel Fuentes	0703-1973-04734	A.M.		<i>[Signature]</i>
9	Sandra Fuentes				<i>[Signature]</i>
10	Rafael Fuentes	0601-1997-01454	Alcaldia	B-La Ceiba	<i>[Signature]</i>



ALCALDIA MUNICIPAL
 SAN LORENZO VALLE, HONDURAS, CA
 PERIODO 2018-2022
 Teléfono: 2781-3370



Plan de Desarrollo Municipal- OT

Cabildo Abierto Rendición de Cuentas 2019 – Socialización y Aprobación del Plan de Desarrollo Municipal

Listado de Asistencia

Lugar: Casa de la Cultura, San Lorenzo, Valle Fecha: 31/01/2020

Nº	Nombre	Nº ID	Organización que Representa	Barrio, Colonia o Aldea	Firma
1	Ramon Morales	1709196900600	Alcaldia	R-34 morales	<i>[Signature]</i>
2	Fago Melamed	1709196800600	Patronato	Morales	<i>[Signature]</i>
3	Alex Flores	1709196800600	Cruz Rosa	El Centro	<i>[Signature]</i>
4	Abel Moneros	1709196800600	ALCALDIA	B-11 CEIBA	<i>[Signature]</i>
5	Alex Mera	1709197600600	P. de la Cruz	Videna	<i>[Signature]</i>
6	Julia Carab	1709197700600	Reg. de	B-San Jose	<i>[Signature]</i>
7	Ahmed Torres	1709199600600	A.M.	La Flor	<i>[Signature]</i>
8	Marta Isabel Morales	0703-1973-04734	A.M.		<i>[Signature]</i>
9	Sandra Morales				<i>[Signature]</i>
10	Rafael	0601-1997-01454	Alcaldia	B-La Ceiba	<i>[Signature]</i>



Plan de Desarrollo Municipal- OT



MUNICIPALIDAD MUNICIPAL
SAN LORENZO VALLE, PUNTA PUEBLO, CA
PERIODO 2018-2022
Teléfono: 2781-3370



Cabildo Abierto Rendición de Cuentas 2019 – Socialización y Aprobación del Plan de Desarrollo Municipal

Listado de Asistencia

Lugar: Casa de la Cultura, San Lorenzo, Valle Fecha: 31/01/2020

N°	Nombre	N° ID	Organización que Representa	Barrio, Colonia o Aldea	Firma
1	Felix G. Baca	1702-196800334	Municipalidad San Jose	San Jose	<i>[Signature]</i>
2	Tris Palecia	1709-1980-00288	CEI	Victoria	<i>[Signature]</i>
3	Antonio Aguilar	1701-1986-00784	RNP		<i>[Signature]</i>
4	Josefina Aguirre	1709-1979-00330	Municipalidad Alcatraz	Barrío el centro	<i>[Signature]</i>
5	Juvenal Rodriguez	1709-199401517	Industria G&K		<i>[Signature]</i>
6	Evangelina Avila	1709-1972-00278	Municipalidad	Aserrito	<i>[Signature]</i>
7	Manuel Botinero	0607-1967-00148	Civil	Colonia Maria Reina Botinero	<i>[Signature]</i>
8	Sandy Flores	1709-1981-00122	Municipalidad	Col. Morozón	<i>[Signature]</i>
9	Mano Fabiana Vitillo		Municipalidad	San Jose	<i>[Signature]</i>
10	Pedro Ugalde	1709-1989-01150	Telesur 33	Morozón	<i>[Signature]</i>



Plan de Desarrollo Municipal- OT



ALCALDIA MUNICIPAL
SAN LORENZO VALLE, HOONDURKAS. CA
PERIODO 2018-2022
Teléfono: 2781-3370



Cabildo Abierto Rendición de Cuentas 2019 – Socialización y Aprobación del Plan de Desarrollo Municipal

Listado de Asistencia

Lugar: Casa de la Cultura, San Lorenzo, Valle Fecha: 31/01/2020

N°	Nombre	N° ID	Organización que Representa	Barrio, Colonia o Aldea	Firma
1	Milena Vasquez	1709-1884-01340	Municipalidad	Plaza Marina	Milena Vasquez
2	Mario A. Rojas	1709-1885-00600	S.N.P.	B. Manuella	Mario A. Rojas
3	Gaudy Joel	1709-1986-00786	F	B San Jos	Gaudy Joel
4	Morish U. H. H.	1709-1979-04997		B San Jos, Marid	Morish U. H. H.
5	Estelita Zetha Montez	1709-1987-00044	P.S.F.	B. El Centro	Estelita Zetha Montez
6	Bianca U. L.	0801-1980-02774		B. U. Jor.	Bianca U. L.
7	Graciela Torres Jimenez	1709-1984-01105	A.H. San Antonio	B. El Centro	Graciela Torres Jimenez
8	Laine Rivas	1709-1980-00167	Municipalidad	B. P. Resaca	Laine Rivas
9	Madelis Dominguez	1709-1982-01395	Municipalidad	Barrio El Centro	Madelis Dominguez
10	Fernando Lueva	1709-1985-00000	Municipalidad	Plaza Marina	Fernando Lueva

Dirección: Frente al Parque Central José Armando Reyes Baca

Página 1



Plan de Desarrollo Municipal- OT



ALCALDIA MUNICIPAL
SAN LORENZO VALLE, CHIRIQUÍ, C.A.
PERIODO 2018-2022
Teléfono: 2781-3370

Cabildo Abierto Rendición de Cuentas 2019 - Socialización y Aprobación del Plan de Desarrollo Municipal

Listado de Asistencia

Lugar: Casa de la Cultura, San Lorenzo, Valle Fecha: 31/01/2020

N°	Nombre	N° ID	Organización que Representa	Barrio, Colonia o Aldea	Firma
1	Yader Armando Miranda	1709-1982-00477	Empleado municipal	plaza Mainira	
2	Walter Saca	1709-1978-00538	inbitado	La Cuesta	
3	Jorge Daniel Oliva	1709-1972-00128	Empleado Mun	B. Bomas Aires	
4	Herny Arnel Loring	1709-1981-01578	" "	" "	
5	Eubina yllera Estrada				
6	ODEP Brizuela	1707-1957-00290		San Antonio	
7	Miguel Nisso	1709-1991-00912			
8	Belga Bequerano	1709-1989-00063	COPECO	San Antonio	
9	Circ Anelk Bumbaya	0501-1990-05320	COPECO	San Lorenzo	
10	REINA Po-Trú		Invitado	Gracias AD	



Plan de Desarrollo Municipal- OT



ALCALDIA MUNICIPAL
SAN LORENZO VALLE, HONDURAS, CA
PERIODO 2018-2022
Teléfono: 2781-3370



Cabildo Abierto Rendición de Cuentas 2019 – Socialización y Aprobación del Plan de Desarrollo Municipal

Listado de Asistencia

Lugar: Casa de la Cultura, San Lorenzo, Valle Fecha: 31/01/2020

Nº	Nombre	Nº ID	Organización que Representa	Barrio, Colonia o Aldea	Firma
	Ambar Lastenia Perez	1709-19-80-00240	Independiente	18 Diciembre	
	Manuel Reyes	1706196400026	Independiente	Alto Verde	
	SOCCESBUS	1701198401561	Revolucionista	NAUONC	
	Jesús Cardenas	1701198500076	Revolucionista	San Juanito	
	Hildebrando Monte A.	1701-1992-00503		Buena Vista	
	Juanes Rodríguez	1701193500163		B. la Victoria	
	L Douglas Con	170119790130	Justicia,	Manzanillo	



Plan de Desarrollo Municipal- OT



ALCALDIA MUNICIPAL
 SAN LORENZO VALLE, MONTEPERAS. CA
 PERIODO 2018-2022
 Teléfono: 2781-3370

Cabildo Abierto Rendición de Cuentas 2019 – Socialización y Aprobación del Plan de Desarrollo Municipal

Listado de Asistencia

Lugar: Casa de la Cultura, San Lorenzo, Valle Fecha: 31/01/2020

Nº	Nombre	Nº ID	Organización que Representa	Barrio, Colonia o Aldea	Firma
1	Selva Casariego F.	1701-1984-04109	Patronato	San Lorenzo	
2	Dania Hernandez	1704-1999-00594	Invitado	De San José	
3	Idemia Lizola BM	---	Invitada	Plebo M.	
4	Dania A. Ray	---	Invitada	Buena Vista	
5	Alma Ruth Torres	1706-1978-00388	Invitada	18 de diciembre	
6	TOSCARIVAS FLORES	1707-1970-00553	Patronato	La Criba	
7	JESÚS D. SERRANO	1709-1969-00571	Patronato	Maraca	
8	Zoraida Andoma E	1709-1980-01000	independiente	colonia buenavista	
9	Ana Carolina	190-197-00-19	independiente	bl. P. Sta	
10	Neglati Rubi	1701-1989-00191	Tesorero Com. 33	El Camino	



Plan de Desarrollo Municipal- OT

LEVANTAMIENTO LINEA BASE





Plan de Desarrollo Municipal- OT



LEVANTAMIENTO LINEA BASE





Plan de Desarrollo Municipal- OT

PROCESO DE TABULACION





Plan de Desarrollo Municipal- OT

PDC LA CAUCARA





Plan de Desarrollo Municipal- OT

PDC LA CRIBA





Plan de Desarrollo Municipal- OT





Plan de Desarrollo Municipal- OT

PDC LA CUESTA





Plan de Desarrollo Municipal- OT

PDC EL CAIMITO





Plan de Desarrollo Municipal- OT

PDC EL COMERCIO





Plan de Desarrollo Municipal- OT

PDC AGUA ZARCA – LAURE ABAJO





Plan de Desarrollo Municipal- OT

PDC EL MATEARAL – LAURE ARRIBA





PDC SAN JERONIMO





Plan de Desarrollo Municipal- OT

UNIFICACION URBANA ZONA ALTA





Plan de Desarrollo Municipal- OT

UNIFICACION URBANA ZONA BAJA





Plan de Desarrollo Municipal- OT

FODA AGUA Y SANEAMIENTO





Plan de Desarrollo Municipal- OT

FODA TURISMO





Plan de Desarrollo Municipal- OT


FODA ECONOMIA





Plan de Desarrollo Municipal- OT

FODA EDUCACION





Plan de Desarrollo Municipal- OT

FODA GRUPOS VULNERABLES





Plan de Desarrollo Municipal- OT

FODA INFRAESTRUCTURA





Plan de Desarrollo Municipal- OT

FODA PARTICIPACION





Plan de Desarrollo Municipal- OT


FODA RECURSOS NATURALES





Plan de Desarrollo Municipal- OT


FODA SALUD





Plan de Desarrollo Municipal- OT

FODA SGURIDAD ALIMENTARIA





Plan de Desarrollo Municipal- OT

FODA SEGURIDAD CIUDADANA





Plan de Desarrollo Municipal- OT

FODA VIVIENDA





Plan de Desarrollo Municipal- OT

REALIZACION DE LA VISION DEL MUNICIPIO





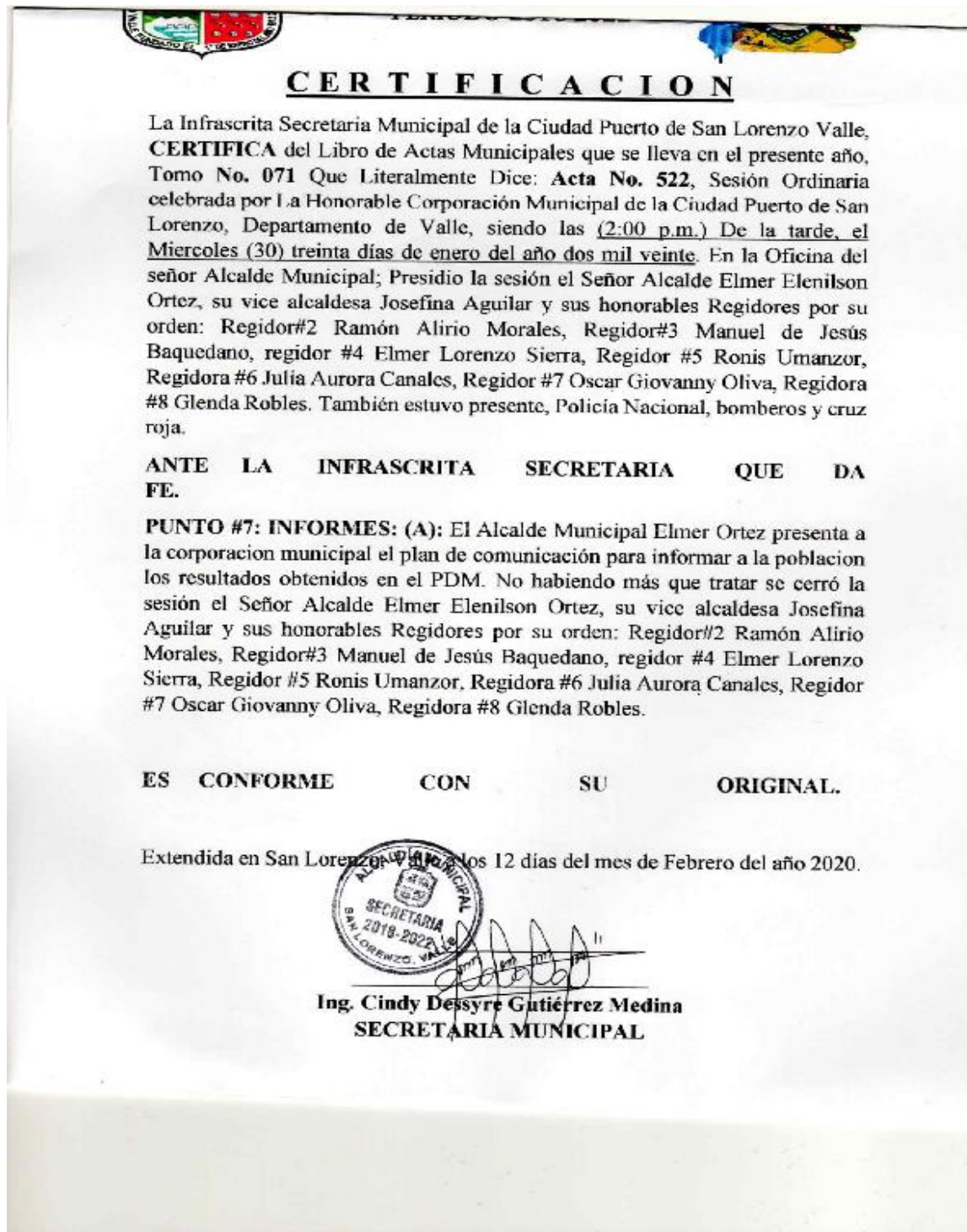
Plan de Desarrollo Municipal- OT

PLANES ESTRATEGICOS





Certificaciones de punto de acta



CERTIFICACION

La Infrascrita Secretaria Municipal de la Ciudad Puerto de San Lorenzo Valle, **CERTIFICA** del Libro de Actas Municipales que se lleva en el presente año, Tomo No. 071 Que Literalmente Dice: **Acta No. 522**, Sesión Ordinaria celebrada por la Honorable Corporación Municipal de la Ciudad Puerto de San Lorenzo, Departamento de Valle, siendo las (2:00 p.m.) De la tarde, el Miercoles (30) treinta días de enero del año dos mil veinte. En la Oficina del señor Alcalde Municipal; Presidio la sesión el Señor Alcalde Elmer Elenilson Ortez, su vice alcaldesa Josefina Aguilar y sus honorables Regidores por su orden: Regidor#2 Ramón Alirio Morales, Regidor#3 Manuel de Jesús Baquedano, regidor #4 Elmer Lorenzo Sierra, Regidor #5 Ronis Umanzor, Regidora #6 Julia Aurora Canales, Regidor #7 Oscar Giovanni Oliva, Regidora #8 Glenda Robles. También estuvo presente, Policía Nacional, bomberos y cruz roja.

ANTE LA INFRASCrita SECRETARIA QUE DA FE.

PUNTO #7: INFORMES: (A): El Alcalde Municipal Elmer Ortez presenta a la corporacion municipal el plan de comunicación para informar a la poblacion los resultados obtenidos en el PDM. No habiendo más que tratar se cerró la sesión el Señor Alcalde Elmer Elenilson Ortez, su vice alcaldesa Josefina Aguilar y sus honorables Regidores por su orden: Regidor#2 Ramón Alirio Morales, Regidor#3 Manuel de Jesús Baquedano, regidor #4 Elmer Lorenzo Sierra, Regidor #5 Ronis Umanzor, Regidora #6 Julia Aurora Canales, Regidor #7 Oscar Giovanni Oliva, Regidora #8 Glenda Robles.

ES CONFORME CON SU ORIGINAL.

Extendida en San Lorenzo Valle los 12 días del mes de Febrero del año 2020.



Ing. Cindy Dessyre Gutiérrez Medina
SECRETARIA MUNICIPAL



Plan de Desarrollo Municipal- OT

CERTIFICACION

La Infrascrita Secretaria Municipal de la Ciudad Puerto de San Lorenzo Valle, **CERTIFICA** del Libro de Actas Municipales que se lleva en el presente año, **Tomo No. 01** Que Literalmente Dice: **Acta No. 11**, Sesión Ordinaria celebrada por La Honorable Corporación Municipal de la Ciudad Puerto de San Lorenzo, Departamento de Valle, siendo las (9:00 a.m.) De la mañana, el Viernes (31) treinta y un día de enero del año dos mil veinte. En casa de la cultura; Presidio la sesión el Señor Alcalde Elmer Elenilson Ortez, la vice alcaldesa Josefina Aguilar y la presencia de los Honorables Regidores por su orden: Regidor#2 Ramón Alirio Morales, Regidor#4 Elmer Lorenzo Sierra, Regidor #5 Ronis Umanzor, Regidora #6 Julia Aurora Canals, Regidor#7 Oscar Giovanni Oliva Mejía, el Regidor#8 Glenda Robles. También estuvo presente Batallón de infantería, Policía Nacional, Bomberos, sociedad civil, patronatos, comisionada municipal y población del municipio.

ANTE LA INFRASCrita SECRETARIA QUE DA FE.

PUNTO #5: PRESENTACIÓN DE INFORME DE LA RENDICIÓN DE CUENTA: (B): La Ingeniera Laura Paredes jefa de UTM, presenta la socialización y aprobación del plan del desarrollo municipal en Cabildo Abierto 2020. La corporación municipal y la población presente aprueban por unanimidad. No habiendo más que tratar se cerró la sesión el Señor Alcalde Elmer Elenilson Ortez, la vice alcaldesa Josefina Aguilar y la presencia de los Honorables Regidores por su orden: Regidor#2 Ramón Alirio Morales, Regidor#4 Elmer Lorenzo Sierra, Regidor #5 Ronis Umanzor, Regidora #6 Julia Aurora Canals, Regidor#7 Oscar Giovanni Oliva Mejía, el Regidor#8 Glenda Robles.

ES CONFORME CON SU ORIGINAL.

Extendida en San Lorenzo, Valle a los 12 días del mes de Febrero del año 2020.



Ing. Cindy Dessyre Gutiérrez Medina
SECRETARIA MUNICIPAL



Plan de Desarrollo Municipal- OT

CERTIFICACION

La Infrascrita Secretaria Municipal de la Ciudad Puerto de San Lorenzo Valle, **CERTIFICA** del Libro de Actas Municipales que se lleva en el presente año, **Tomo No. 069** Que Literalmente Dice: **Acta No.481**, Sesión Ordinaria celebrada por La Honorable Corporación Municipal de la Ciudad Puerto de San Lorenzo, Departamento de Valle, siendo las (2:15 p.m.) De la tarde, el día **Viernes (01) un día de junio del año dos mil diez y ocho**. En las oficinas del Señor Alcalde Municipal; Presidio la sesión el Señor Alcalde Elmer Elenilson Ortez, y la presencia de los Honorables Regidores por su orden: Regidor#1: Tomas Escalante Castillo, Regidor#2: Ramón Alirio Morales, Regidor#3: Manuel de Jesús Álvarez Baquedano, Regidor#4: Elmer Lorenzo Sierra Guifarro; Regidro#5: Jaqueline Magdalena Rodríguez; Regidor #6: Julia Aurora Canals, Regidor#7: Oscar Giovanni Oliva Mejía, Regidor#8: Heber Fernando Escobar Robles También estuvo presente el Auditor Municipal Manuel Pastor, representante legal Abogado Cristian Vegas, representante de la Nasmar Yesenia Guillen, Asesor Legal de la Municipalidad Wilson Núñez, Empresa NOVA, Asesor Legal Jaime Canales, Fundevi y el señor Marcos Robles.


ANTE LA INFRASCrita SECRETARIA QUE DA FE.

PUNTO #8: MOCIONES: (A): El señor Alcalde presenta en carácter de moción la validación de la propuesta de zonificación del municipio. Moción que secunda el regidor #4 Elmer Lorenzo Sierra. Seguidamente es sometida a votación: Regidor #1: A favor, Regidor #2: A favor, Regidor#3: A favor, Regidor #4: A favor, Regidor #5: A Favor, Regidor #6: A favor, Regidor #7: A favor, Regidor #8: A favor, Alcalde: A favor. Queda aprobada por unanimidad la validación de la propuesta de zonificación del municipio. No habiendo más que tratar se cerró la seccion, Elmer Ortez, Regidor#1: Tomas Escalante Castillo, Regidor#2: Ramón Alirio Morales, Regidor#3: Manuel de Jesús Álvarez Baquedano, Regidor#4: Elmer Lorenzo Sierra Guifarro; Regidro#5: Jaqueline Magdalena Rodríguez; Regidor #6: Julia Aurora Canals, Regidor#7: Oscar Giovanni Oliva Mejía, Regidor#8: Heber Fernando Escobar Robles También estuvo presente el Auditor Municipal Manuel Pastor, representante legal Abogado Cristian Vegas, representante de la Nasmar Yesenia Guillen, Asesor Legal de la Municipalidad Wilson Núñez, Empresa NOVA, Asesor Legal Jaime Canales, Fundevi y el señor Marcos Robles.

ES CONFORME CON SU ORIGINAL.

Extendida en San Lorenzo, Valle a los 23 días del mes de Septiembre del año 2019.




Ing. Cindy Dessyre Gutiérrez Medina
SECRETARIA MUNICIPAL



CERTIFICACION

La Infrascrita Secretaria Municipal de la Ciudad Puerto de San Lorenzo Valle, **CERTIFICA** del Libro de Actas Municipales que se lleva en el presente año, **Tomo No. 070** Que Literalmente Dice: **Acta No.499**, Sesión Ordinaria celebrada por La Honorable Corporación Municipal de la Ciudad Puerto de San Lorenzo, Departamento de Valle, siendo las (2:00 p.m.) De la tarde, el Viernes (31) treinta y un día de Enero del año dos mil diez y nueve. En las oficinas del señor Alcalde Municipal; Presidio la sesión el Señor Alcalde Elmer Elenilson Ortiz, la vice alcaldesa Josefina de la Paz Aguilar y la presencia de los Honorables Regidores por su orden: Regidor #2 Ramón Alirio Morales, Regidor#3 Manuel de Jesús Baquedano, Regidor #4 Elmer Sierra, Regidora#5 Ronis Umanzor, Regidor #6 Julia Aurora Canals, Regidor#7 Oscar Giovanni Oliva Mejía, Regidor #8 Glenda Robles. También estuvo presente sociedad civil.

ANTE LA INFRASCrita SECRETARIA QUE DA FE.

PUNTO #9: ASUNTOS VARIOS: (B): Pide la palabra la encargada de UTM, para presentar la socialización del Informe Final de La Linea Base, el cual muestra los resultados obtenidos en el proceso del estudio sociodemográfico del Municipio de San Lorenzo. La corporación municipal por consignación de nombre se aprueba por unanimidad. No habiendo más que tratar se cerró la sesión, el Señor Alcalde Elmer Elenilson Ortiz, la vice alcaldesa Josefina de la Paz Aguilar y la presencia de los Honorables Regidores por su orden: Regidor #2 Ramón Alirio Morales, Regidor#3 Manuel de Jesús Baquedano, Regidor #4 Elmer Sierra, Regidora#5 Ronis Umanzor, Regidor #6 Julia Aurora Canals, Regidor#7 Oscar Giovanni Oliva Mejía, Regidor #8 Glenda Robles. También estuvo presente sociedad civil.

ES CONFORME CON SU ORIGINAL.

Extendida en San Lorenzo, Valle a los 23 días del mes de Septiembre del año 2019.



Ing. Cindy Dessyre Gutiérrez Medina
SECRETARIA MUNICIPAL.



CERTIFICACION

La Infrascrita Secretaria Municipal de la Ciudad Puerto de San Lorenzo Valle, **CERTIFICA** del Libro de Actas Municipales que se lleva en el presente año, **Tomo No. 070** Que Literalmente Dice: **Acta No. 501**, Sesión Ordinaria celebrada por La Honorable Corporación Municipal de la Ciudad Puerto de San Lorenzo, Departamento de Valle, siendo las (2:00 p.m.) De la tarde, el Viernes (01) un día de Marzo del año dos mil diez y nueve. En la Oficina del señor Alcalde Municipal; Presidio la sesión el Señor Alcalde Elmer Elenilson Ortez, la presencia de los Honorables Regidores por su orden: Regidor#2 Ramón Alirio Morales, Regidor#3 Manuel de Jesús Baquedano, regidor #4 Elmer Sierra, Regidora#5 Ronis Umanzor, Regidor #6 Julia Aurora Canales, Regidor#7 Oscar Giovanni Oliva, Regidor #8 Glenda Robles. También estuvo presente el Auditor Municipal, Jefa del departamento de UTM Ing. Laura Paredes y la sociedad civil.

ANTE LA INFRASCrita SECRETARIA QUE DA FE.

PUNTO #8: MOCIONES: (D): El señor Alcalde Municipal Elmer Ortez presenta en carácter de Moción la aprobación de listado de líderes zonales, los líderes zonales son dos líderes por comunidad por cada plan de desarrollo comunitario ellos nos van acompañar en la elaboración de los planes zonales territoriales donde vamos a priorizar los proyectos que identificamos en cada uno de los lugares, moción que la secunda el regidor Ramón Morales. Seguidamente es sometida a Votación, Alcalde: A Favor, Regidor #1: A Favor, Regidor #2: A Favor, Regidor #3: A Favor, Regidor #4: A Favor, Regidor #5: A Favor, Regidor #6: A Favor, Regidor #7: A Favor, Regidor #8: A Favor. Por consignación de nombre se aprueba por unanimidad. No habiendo más que tratar se cerro la sesión el Señor Alcalde Elmer Elenilson Ortez, la presencia de los Honorables Regidores por su orden: Regidor#2 Ramón Alirio Morales, Regidor#3 Manuel de Jesús Baquedano, regidor #4 Elmer Sierra, Regidora#5 Ronis Umanzor, Regidor #6 Julia Aurora Canales, Regidor#7 Oscar Giovanni Oliva, Regidor #8 Glenda Robles. También estuvo presente el Auditor Municipal, Jefa del departamento de UTM Ing. Laura Paredes y la sociedad civil.

ES CONFORME CON SU ORIGINAL.

Extendida en San Lorenzo Valle a los 23 días del mes de Septiembre del año 2019.

Ing. **Sissy Dossyre Gutiérrez Medina**
SECRETARIA MUNICIPAL



CERTIFICACION

La Infrascrita Secretaria Municipal de la Ciudad Puerto de San Lorenzo Valle, **CERTIFICA** del Libro de Actas Municipales que se lleva en el presente año, **Tomo No. 070** Que Literalmente Dice: **Acta No. 515**, Sesión Ordinaria celebrada por La Honorable Corporación Municipal de la Ciudad Puerto de San Lorenzo, Departamento de Valle, siendo las (2:00 p.m.) De la tarde, el **Martes (15) quince día de Octubre del año dos mil diez y nueve**. En la Oficina del señor Alcalde Municipal; Presidio la sesión el Señor Alcalde Elmer Elenilson Ortiz, su vicealcaldesa Josefina Aguilar y sus Honorables Regidores por su orden: Regidor #1 Tomas Escalante Castillos, Regidor #2 Ramón Morales, Regidor #3 Manuel de Jesús Baquedano, Regidor #4 Elmer Sierra, Regidor #5 Ronis Umanzor, Regidora #6 Julia Canales, Regidor #7 Oscar Giovanni Oliva, Regidora #8 Glenda Robles. También estuvo presente sociedad civil, el Auditor Municipal Manuel Pastor y tesorero de la junta del pro estadio.

ANTE LA INFRASCrita SECRETARIA QUE DA FE.

PUNTO #8: MOCIONES: (A): El Señor alcalde Elmer Ortiz presenta en cacarcter de mocion ampliacion del plazo del PDM hasta el 31 de Diciembre del presente año. Mocion que secunda el regidor Ramon Morales, seguidamente es sometida a votacion, Alcalde a favor, regidor #1 a favor, regidor #2 a favor, regidor #3 a favor, regidor #4 Afavor, regidor #5 a favor, regidor #6 a favor, regidor #7 a favor, regidor #8 afavor. Por consignacion de nombre se aprueba por unanimidad. No habiendo más que tratar se cerró la sesión el Señor Alcalde Elmer Elenilson Ortiz, su vicealcaldesa Josefina Aguilar y sus Honorables Regidores por su orden: Regidor #1 Tomas Escalante Castillos, Regidor #2 Ramón Morales, Regidor#3 Manuel de Jesús Baquedano, Regidor #4 Elmer Sierra, Regidora#5 Ronis Umanzor, Regidora #6 Julia Canales, Regidor#7 Oscar Giovanni Oliva, Regidor #8 Glenda Robles.

ES CONFORME CON SU ORIGINAL.

Extendida en San Lorenzo, Valle a los 12 días del mes de febrero del año 2020.


Ing. ~~Cindy Dessyre~~ **Gutierrez Medina**
SECRETARIA MUNICIPAL



CERTIFICACION

La Infrascrita Secretaria Municipal de la Ciudad Puerto de San Lorenzo Valle, **CERTIFICA** del Libro de Actas Municipales que se lleva en el presente año, **Tomo No. 070** Que Literalmente Dice: **Acta No. 507**, Sesión Ordinaria celebrada por La Honorable Corporación Municipal de la Ciudad Puerto de San Lorenzo, Departamento de Valle, siendo las (2:00 p.m.) De la tarde, el Viernes (28) veinte y ocho día de Junio del año dos mil diez y nueve. En la Oficina del señor Alcalde Municipal; Presidio la sesión el Señor Alcalde Elmer Elenilson Ortiz, la vice alcaldesa Josefina de la Paz Aguilar y la presencia de los Honorables Regidores por su orden: Regidor #1 Tomas Escalante Castillos, Regidor#2 Ramón Alirio Morales, Regidor#3 Manuel de Jesús Baquedano, Regidor #4 Elmer Sierra, Regidora#5 Ronis Umanzor, Regidor #6 Julia Aurora Canales, Regidor#7 Oscar Giovanni Oliva, Regidor #8 Glenda Robles. También estuvo presente sociedad civil, el Auditor Municipal Manuel Pastor, Jefa del departamento de UTM Ing. Laura Paredes y patronato de la Chilceza.


ANTE LA INFRASCrita SECRETARIA QUE DA FE.

PUNTO #8: MOCIONES: (A): El Señor Alcalde Municipal presenta en carácter de mocion aprobacion de la Vision compartida del Municipio. Moción que secunda el regidor Ramón Morales, seguidamente es sometida a votación: Alcalde: A Favor, regidor #1: A favor, regidor #2: A favor, regidor #3: A favor, regidor #4: A favor, regidor #5: A favor, regidor #6: A favor, regidor #7: A favor, regidor #8: A favor. Por consignación de nombres se aprueba por unanimidad. No habiendo más que tratar se cerró la sesión el Señor Alcalde Elmer Elenilson Ortiz, la vice alcaldesa Josefina de la Paz Aguilar y la presencia de los Honorables Regidores por su orden: Regidor #1 Tomas Escalante Castillos, Regidor#2 Ramón Alirio Morales, Regidor#3 Manuel de Jesús Baquedano, regidor #4 Elmer Sierra, Regidora#5 Ronis Umanzor, Regidor #6 Julia Aurora Canales, Regidor#7 Oscar Giovanni Oliva, Regidor #8 Glenda Robles.

ES CONFORME CON SU ORIGINAL.

Extendida en San Lorenzo, Valle a los 23 días del mes de Septiembre del año 2019.




Ing. Cindy Dessyre Gufierrez Medina
SECRETARIA MUNICIPAL



CERTIFICACION

La Infrascrita Secretaria Municipal de la Ciudad Puerto de San Lorenzo Valle, **CERTIFICA** del Libro de Actas Municipales que se lleva en el presente año, **Tomo No. 070** Que Literalmente Dice: **Acta No. 507**, Sesión Ordinaria celebrada por La Honorable Corporación Municipal de la Ciudad Puerto de San Lorenzo, Departamento de Valle, siendo las (2:00 p.m.) De la tarde, el Viernes (28) veinte y ocho día de Junio del año dos mil diez y nueve. En la Oficina del señor Alcalde Municipal; Presidio la sesión el Señor Alcalde Elmer Elenilson Ortez, la vice alcaldesa Josefina de la Paz Aguilar y la presencia de los Honorables Regidores por su orden: Regidor #1 Tomas Escalante Castillos, Regidor#2 Ramón Alirio Morales, Regidor#3 Manuel de Jesús Baquedano, Regidor #4 Elmer Sierra, Regidora#5 Ronis Umanzor, Regidor #6 Julia Aurora Canales, Regidor#7 Oscar Giovanni Oliva, Regidor #8 Glenda Robles. También estuvo presente sociedad civil, el Auditor Municipal Manuel Pastor, Jefa del departamento de UTM Ing. Laura Paredes y patronato de la chileza.

ANTE LA INFRASCrita SECRETARIA QUE DA FE.

PUNTO #8: MOCIONES: (B): El señor alcalde Municipal presenta en carácter de mocion la Aprobacion de los planes zonales territoriales. Moción que secunda el regidor Ramón Morales, seguidamente es sometida a votación: Alcalde: A Favor, regidor #1: A favor, regidor #2: A favor, regidor #3: A favor, regidor #4: A favor, regidor #5: A favor, regidor #6: A favor, regidor #7: A favor, regidor #8: A favor. Por consignación de nombres se aprueba por unanimidad. No habiendo más que tratar se cerró la sesión el Señor Alcalde Elmer Elenilson Ortez, la vice alcaldesa Josefina de la Paz Aguilar y la presencia de los Honorables Regidores por su orden: Regidor #1 Tomas Escalante Castillos, Regidor#2 Ramón Alirio Morales, Regidor#3 Manuel de Jesús Baquedano, regidor #4 Elmer Sierra, Regidora#5 Ronis Umanzor, Regidor #6 Julia Aurora Canales, Regidor#7 Oscar Giovanni Oliva, Regidor #8 Glenda Robles.

ES CONFORME CON SU ORIGINAL.

Extendida en San Lorenzo, Valle a los 23 dias del mes de Septiembre del año 2019.



Ing. Cindy Dessyre Gutiérrez Medina
SECRETARIA MUNICIPAL



Plan de Desarrollo Municipal- OT

CERTIFICACION

La Infrascrita Secretaria Municipal de la Ciudad Puerto de San Lorenzo Valle, **CERTIFICA** del Libro de Actas Municipales que se lleva en el presente año, **Tomo No. 01** Que Literalmente Dice: **Acta No.06**, Sesión Ordinaria celebrada por La Honorable Corporación Municipal de la Ciudad Puerto de San Lorenzo, Departamento de Valle, siendo las (2:00 p.m.) De la tarde, el Viernes (15) quince día de Marzo del año dos mil diez y nueve. En casa de la cultura; Presidio la sesión el Señor Alcalde Elmer Elenilson Ortez, la vice alcaldesa y la presencia de los Honorables Regidores por su orden: Regidor#2 Ramón Alirio Morales, Regidor#4 Elmer Lorenzo Sierra, Regidora#5 Ronis Umanzor, Regidor #6 Julia Aurora Canals, Regidor#7 Oscar Giovanni Oliva Mejía, el Regidor#8 Glenda Robles; regidor #1 Tomas Castillo y regidor #3 Manuel Baquedano no estuvieron presente.

ANTE LA INFRASCrita SECRETARIA QUE DA FE.

PUNTO #5: PRESENTACIÓN DE INFORME DE LA RENDICIÓN DE CUENTA: (A): La Ingeniera Laura Parcdes jefa de UTM, presenta el informe de su dependencia el Plan de Desarrollo Municipal es una estrategia de planificación, el cual será una herramienta útil para perfilar proyectos en todo el municipio por parte de la alcaldía y por gestiones con otras instituciones. El P.D.M se desarrolla en tres etapas 1. Levantamiento de información línea base, 2. Planes de desarrollo comunitario, 3. Plan de desarrollo municipal zonal y plan estratégico de desarrollo municipal. No habiendo más que tratar se cerró la sesión el Señor Alcalde Elmer Elenilson Ortez, la vice alcaldesa y la presencia de los Honorables Regidores por su orden: Regidor#2 Ramón Alirio Morales, Regidor#4 Elmer Lorenzo Sierra, Regidora#5 Ronis Umanzor, Regidor #6 Julia Aurora Canals, Regidor#7 Oscar Giovanni Oliva Mejía, el Regidor#8 Glenda Robles

ES CONFORME CON SU ORIGINAL.

Extendida en San Lorenzo, Valle a los 12 días del mes de Febrero del año 2020.



Ing. Cindy Dessyre Gutiérrez Medina
SECRETARIA MUNICIPAL



CERTIFICACION

La Infrascrita Secretaria Municipal de la Ciudad Puerto de San Lorenzo Valle, **CERTIFICA** del Libro de Actas Municipales que se lleva en el presente año, Tomo No. 070 Que Literalmente Dice: **Acta No. 508**, Sesión Ordinaria celebrada por La Honorable Corporación Municipal de la Ciudad Puerto de San Lorenzo, Departamento de Valle, siendo las (2:00 p.m.) De la tarde, el Martes (16) diez y seis día de Julio del año dos mil diez y nueve. En la Oficina del señor Alcalde Municipal; Presidió la sesión el Señor Alcalde Elmer Elenilson Ortez, la vice alcaldesa Josefina de la Paz Aguilar y la presencia de los Honorables Regidores por su orden: Regidor #1 Tomas Escalante Castillos, Regidor#2 Ramón Alirio Morales, Regidor#3 Manuel de Jesús Baquedano, Regidor #4 Elmer Sierra, Regidora#5 Ronis Umanzor, Regidor #6 Julia Aurora Canales, Regidor#7 Oscar Giovanni Oliva, Regidor #8 Glenda Robles. También estuvo presente sociedad civil, el Auditor Municipal Manuel Pastor, Jefa del departamento de UTM Ing. Laura Paredes, ing. Efraín Barralaga y patronato de la Chileza.


ANTE LA INFRASCrita SECRETARIA QUE DA FE.

PUNTO #8: MOCIONES: (A): El señor alcalde Municipal presenta en carácter de moción la Aprobación del Plan de Desarrollo Municipal por 5 (cinco) años. Moción que secunda el regidor Ronis Umanzor, seguidamente es sometida a votación: Alcalde: A Favor, regidor #1: A favor, regidor #2: A favor, regidor #3: A favor, regidor #4: A favor, regidor #5: A favor, regidor #6: A favor, regidor #7: A favor, regidor #8: A favor. Por consignación de nombres se aprueba por unanimidad. No habiendo más que tratar se cerró la sesión el Señor Alcalde Elmer Elenilson Ortez, la vice alcaldesa Josefina de la Paz Aguilar y la presencia de los Honorables Regidores por su orden: Regidor #1 Tomas Escalante Castillos, Regidor#2 Ramón Alirio Morales, Regidor#3 Manuel de Jesús Baquedano, regidor #4 Elmer Sierra, Regidora#5 Ronis Umanzor, Regidor #6 Julia Aurora Canales, Regidor#7 Oscar Giovanni Oliva, Regidor #8 Glenda Robles.

ES CONFORME CON SU ORIGINAL.

Extendida en San Lorenzo, Valle a los 23 días del mes de Septiembre del año 2019.




Ing. Cindy Dessyre Gutiérrez Medina
SECRETARIA MUNICIPAL



CERTIFICACION

La Infrascrita Secretaria Municipal de la Ciudad Puerto de San Lorenzo Valle, **CERTIFICA** del Libro de Actas Municipales que se lleva en el presente año, Tomo No. 070 Que Literalmente Dice: **Acta No. 508**, Sesión Ordinaria celebrada por La Honorable Corporación Municipal de la Ciudad Puerto de San Lorenzo, Departamento de Valle, siendo las (2:00 p.m.) De la tarde, el **Martes (16) diez y seis día de Julio del año dos mil diez y nueve**. En la Oficina del señor Alcalde Municipal; Presidio la sesión el Señor Alcalde Elmer Elenilson Ortez, la vice alcaldesa Josefina de la Paz Aguilar y la presencia de los Honorables Regidores por su orden: Regidor #1 Tomas Escalante Castillos, Regidor#2 Ramón Alirio Morales, Regidor#3 Manuel de Jesús Baquedano, Regidor #4 Elmer Sierra, Regidora#5 Ronis Umanzor, Regidor #6 Julia Aurora Canales, Regidor#7 Oscar Giovanni Oliva, Regidor #8 Glenda Robles. También estuvo presente sociedad civil, el Auditor Municipal Manuel Pastor, Jefa del departamento de UTM Ing. Laura Parcdes, ing. Efraín Barralaga y patronato de la Chileza.

ANTE LA INFRASCrita SECRETARIA QUE DA FE.

PUNTO #8: MOCIONES: (B): El señor alcalde Municipal presenta en carácter de moción la Aprobación del Consejo Zonal. Moción que secunda el regidor Ronis Umanzor, seguidamente es sometida a votación: Alcalde: A Favor, regidor #1: A favor, regidor #2: A favor, regidor #3: A favor, regidor #4: A favor, regidor #5: A favor, regidor #6: A favor, regidor #7: A favor, regidor #8: A favor. Por consignación de nombres se aprueba por unanimidad. No habiendo más que tratar se cerró la sesión el Señor Alcalde Elmer Elenilson Ortez, la vice alcaldesa Josefina de la Paz Aguilar y la presencia de los Honorables Regidores por su orden: Regidor #1 Tomas Escalante Castillos, Regidor#2 Ramón Alirio Morales, Regidor#3 Manuel de Jesús Baquedano, regidor #4 Elmer Sierra, Regidora#5 Ronis Umanzor, Regidor #6 Julia Aurora Canales, Regidor#7 Oscar Giovanni Oliva, Regidor #8 Glenda Robles.

ES CONFORME CON SU ORIGINAL.

Extendida en San Lorenzo Valle a los 23 dias del mes de Septiembre del año 2019.



Ing. Cindy Dessyre Gutiérrez Medina
SECRETARIA MUNICIPAL



CERTIFICACION

La Infrascrita Secretaria Municipal de la Ciudad Puerto de San Lorenzo Valle, **CERTIFICA** del Libro de Actas Municipales que se lleva en el presente año, **Tomo No. 01** Que Literalmente Dice: **Acta No.06**, Sesión Ordinaria celebrada por La Honorable Corporación Municipal de la Ciudad Puerto de San Lorenzo, Departamento de Valle, siendo las (2:00 p.m.) De la tarde, el Viernes (15) quince día de Marzo del año dos mil diez y nueve. En casa de la cultura; Presidio la sesión el Señor Alcalde Elmer Elenilson Ortez, la vice alcaldesa y la presencia de los Honorables Regidores por su orden: Regidor#2 Ramón Alirio Morales, Regidor#4 Elmer Lorenzo Sierra, Regidora#5 Ronis Umanzor, Regidor #6 Julia Aurora Canals, Regidor#7 Oscar Giovanni Oliva Mejía, el Regidor#8 Glenda Robles; regidor #1 Tomas Castillo y regidor #3 Manuel Baquedano no estuvieron presente.

ANTE LA INFRASCrita SECRETARIA QUE DA FE.

PUNTO #5: PRESENTACIÓN DE INFORME DE LA RENDICIÓN DE CUENTA: (A): La Ingeniera Laura Paredes jefa de UTM, presenta la socialización y validación de planes de desarrollo comunitario con líderes comunitarios y sociedad civil. La corporación municipal y la población presente aprueban por unanimidad. No habiendo más que tratar se cerró la sesión el Señor Alcalde Elmer Elenilson Ortez, la vice alcaldesa Josefina Aguilar y la presencia de los Honorables Regidores por su orden: Regidor#2 Ramón Alirio Morales, Regidor#4 Elmer Lorenzo Sierra, Regidor #5 Ronis Umanzor, Regidora #6 Julia Aurora Canals, Regidor#7 Oscar Giovanni Oliva Mejía, el Regidor#8 Glenda Robles.

ES CONFORME CON SU ORIGINAL.

Extendida en San Lorenzo, Valle a los 12 días del mes de febrero del año 2020.



Ing. Cindy Dessyre Gutierrez Medina
SECRETARIA MUNICIPAL



Plan de Desarrollo Municipal- OT

CERTIFICACION

La Infrascrita Secretaria Municipal de la Ciudad Puerto de San Lorenzo Valle, **CERTIFICA** del Libro de Actas Municipales que se lleva en el presente año, **Tomo No. 069** Que Literalmente Dice: **Acta No.478**, Sesión Ordinaria celebrada por La Honorable Corporación Municipal de la Ciudad Puerto de San Lorenzo, Departamento de Valle, siendo las (2:30 p.m.) De la tarde, el martes (17) diez y siete días de abril del año dos mil diez y ocho. En el Salón Consistorial del Palacio Municipal; Presidio la sesión el Señor alcalde Elmer Elenilson Ortez, y la presencia de los Honorables Regidores por su orden: Regidor#1: Tomas Escalante Castillo, Regidor#2: Ramón Alirio Morales, Regidor#3: Manuel de Jesús Álvarez Baquedano, Regidor#4: Elmer Lorenzo Sierra Guifarro; Regidro#5: Jaqueline Magdalena Rodríguez; Regidor #6: Julia Aurora Canals, Regidor#7: Oscar Giovanni Oliva Mejia, Regidor#8: Heber Fernando Escobar Robles. También estuvieron presentes, la comisión ciudadana de Transparencia, Abogado de Finanzas Armando Velásquez, Comándate de los Bomberos José Rodríguez, Ing. Isabel Corea.

ANTE LA INFRASCrita SECRETARIA QUE DA FE.

PUNTO #7: INFORME: (C): La Corporación Municipal una vez analizado y discutido El Plan de Desarrollo Municipal (PDM) conoce y acepta el proceso del PDM y aprueba el presupuesto estimado para el proyecto. No habiendo más que tratar se cerró la sesión el Señor Alcalde Elmer Elenilson Ortez, y la presencia de los Honorables Regidores por su orden: Regidor#1: Tomas Escalante Castillo, Regidor#2: Ramón Alirio Morales, Regidor#3: Manuel de Jesús Álvarez Baquedano, Regidor#4: Elmer Lorenzo Sierra Guifarro; Regidro#5: Jaqueline Magdalena Rodríguez; Regidor #6: Julia Aurora Canals, Regidor#7: Oscar Giovanni Oliva Mejia, Regidor#8: Heber Fernando Escobar Robles. También estuvieron presentes, la comisión ciudadana de Transparencia, Abogado de Finanzas Armando Velásquez, Comándate de los Bomberos José Rodríguez, Ing. Isabel Corea.

ES CONFORME CON SU ORIGINAL.

Extendida en San Lorenzo, Valle a los 02 días del mes de mayo del año 2018.


Ing. Cindy Bossyre Gutiérrez Medina
SECRETARIA MUNICIPAL



Plan de Desarrollo Municipal- OT



SAN LORENZO, VALLE
PERIODO 2018-2022



CERTIFICACION

La Infrascrita Secretaria Municipal de la Ciudad Puerto de San Lorenzo Valle, **CERTIFICA** del Libro de Actas Municipales que se lleva en el presente año, Tomo No. 070 Que Literalmente Dice: **Acta No. 517**, Sesión Ordinaria celebrada por La Honorable Corporación Municipal de la Ciudad Puerto de San Lorenzo, Departamento de Valle, siendo las (2:00 p.m.) De la tarde, el Viernes (15) quince días de Noviembre del año dos mil diez y nueve. En la Oficina del señor Alcalde Municipal; Presidió la sesión el Señor Alcalde Elmer Elenilson Ortez, su vice alcaldesa Josefina Aguilar y sus honorables Regidores por su orden: Regidor #1 Tomas Castillo, Regidor#2 Ramón Alirio Morales, Regidor#3 Manuel de Jesús Baquedano, regidor #4 Elmer Sierra, Regidor #5 Ronis Umanzor, Regidora #6 Julia Aurora Canales, Regidor #7 Oscar Giovanni Oliva, Regidora #8 Glenda Robles. También estuvo presente el Auditor Municipal Manuel Pastor y Comisionada Municipal.

ANTE LA INFRASCrita SECRETARIA QUE DA FE.

PUNTO #8: MOCIONES: (A): el regidor Ramón Morales encargado de la comisión de finanzas presenta en carácter de moción Aprobación del presupuesto de ingresos y egresos año 2020 por lps. 173, 700,000.00, libro de sueldos y salarios, Plan de Inversión Municipal, Plan Operativo Anual año 2020. Moción que secunda el regidor Elmer Sierra, seguidamente es sometida a votación; alcalde a favor, regidor #1 a favor, regidor #2 a favor, regidor #3 a favor, regidor #4 a favor, regidor #5 a favor, regidor #6 a favor, regidor #7 a favor, regidor #8 a favor. Por consignación de nombre se aprueba por unanimidad. No habiendo más que tratar se cerró la sesión el Señor Alcalde Elmer Elenilson Ortez, su vice alcaldesa Josefina Aguilar y sus honorables Regidores por su orden: Regidor #1 Tomas Castillo, Regidor#2 Ramón Alirio Morales, Regidor#3 Manuel de Jesús Baquedano, regidor #4 Elmer Sierra, Regidor #5 Ronis Umanzor, Regidora #6 Julia Aurora Canales, Regidor #7 Oscar Giovanni Oliva, Regidora #8 Glenda Robles.

ES CONFORME CON SU ORIGINAL.

Extendida en San Lorenzo, Valle a los 11 días del mes de febrero del año 2020.



Ing. Cindy Dessyre Gutiérrez Medina
SECRETARIA MUNICIPAL