


CONSTANCIA

Por este medio, la Gerencia Administrativa del Instituto Hondureño de Antropología e Historia (IHAI), hace constar que no cuenta con registros públicos que surtan efecto ante terceros, como ser Registros Profesionales, Registros de Empresas, Registros Mercantiles, Registros de la Propiedad Inmueble, Registros de Proveedores, Registro Sanitario, exceptuando aquellos relacionados con el registro vehicular, registros catastrales, registros de bienes muebles del cual se detalla lo adjunto.

En fe de lo cual se firma la presente a los 07 días del mes de Febrero del año dos mil veintitrés (2023).


Lic. Saúl Adolfo Bueso Regalado
Subgerente de Administración, IHAI.

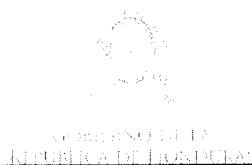


c. Archivo



INFORME CATASTRAL INSTITUTO HONDUREÑO DE ANTROPOLOGÍA E HISTORIA

| Ubicación del Inmueble | Nombre del Inmueble | Clave Catastral | Lugar de Inscripción | Fecha de inscripción | Numero de escritura | Libro | Tomo | Folio | Extensión (Área) |
|---|-------------------------------------|---------------------------|----------------------|----------------------|---------------------|------------------------------|---------------|----------------|---------------------------------|
| 1.-Centro | Oficinas del IHAH | 02-0019-015 | Tegucigalpa | 23/07/98 | 43 | RPHAP de Francisco Morazán | 2913 | No tiene folio | No aparece área en la escritura |
| 2.- Centro | Oficinas del IHAH | 02-0019-14 | Tegucigalpa | 08/12/77 | 23 | RPHAP de Francisco Morazán | 197 | No.60 | 3.035.217v2 |
| 3.- Centro Parqueo | Parqueo de las Oficinas principales | Carece de clave catastral | Tegucigalpa | 31/01/2002 | 1135 | RPHAP Francisco Morazán | 3694 | No.88 | 800.37v2 |
| 4.- Ojojona | Ojojona | Carece de clave catastral | Francisco Morazán | 24/09/1981 | 7 | RPHAP Francisco Morazán | 520 | No.100 | No aparece área en la escritura |
| 5.-Villa Roy | Buenos Aires, Villa Roy | Carece de clave catastral | Francisco Morazán | 02/04/1975 | 14 | RPHAP Francisco Morazán | 1 | No.63 | No aparece área en la escritura |
| 6.-Frente a Plaza San Francisco | Museo de Comayagua | HJ412W-BL. 17-P10 | Comayagua | 22/01/1982 | 3 | RPHAP Comayagua | 97 | No.58 | No aparece área en la escritura |
| 7.- Comayagua | Museo | Carece de clave catastral | Comayagua | 22/08/1985 | 20 | RPHAP Comayagua | 139 | No.18 | 40 MZ |
| 8.- Comayagua | Bodega de Restos Arqueológicos | HJ412Y-BL.40-P02 | Comayagua | 23/05/2007 | 159 | RPHAP Comayagua | 139 | No.18 | 112.93M |
| 9.- Comayagua | Museos y Oficinas | HJ412W-BL-02-P.07 | Comayagua | 28/12/2007 | 530 | RPHAP Comayagua | No tiene tomo | No tiene folio | No aparece área en la escritura |
| 10.- Comayagua | Museos | Carece de clave catastral | Comayagua | 28/12/2007 | 529 | RPHAP Comayagua | No tiene tomo | 24031 | No aparece área en la escritura |
| 11.- Comayagua | Museos | 0301-0013-00314 | Comayagua | 26/11/2007 | 27 | RPHAP Comayagua | 347 | No tiene folio | 250.70 m2 |
| 12.- Contiguo al Parque Arqueológico Copan Ruinas | Copan Ruinas Hornillos | Carece de clave catastral | No está inscrita | No está inscrita | 7 | No esta inscrita | 261 | No.64 | No aparece área en la escritura |
| 13.-La Jigua/Copan | Sitio el Puente | Carece de clave catastral | Santa Rosa de Copan | 03/12/1989 | 436 | RPHAP Santa Rosa de Copan | 234 | No.94 | No aparece área en la escritura |
| 14.- La Jigua/Copan | La Entrada Copan | Carece de clave catastral | Santa Rosa de Copan | 27/12/1989 | 433 | RPHAP de Santa Rosa de Copan | 234 | No.13 | No aparece área en la escritura |
| 15.- La Jigua/Copan | La Entrada Copan | Carece de clave catastral | Santa Rosa de Copan | 30/10/1990 | 403 | RPHAP Santa Rosa de Copan | 257 | No.73 | 30 m2 7.131 |
| 16.- Bodega del Instituto en la Entrada Copan antes de la posta | Nueva Arcadia Copan | Carece de clave catastral | Santa Rosa de Copan | 30/10/1990 | 402 | RPHAP Santa Rosa de Copan | 258 | No.77 | 2m2 |
| 17.- Ruinas de Copan | Ruinas de Copan | Carece de clave catastral | Santa Rosa de Copan | 10/06/1987 | 26 | RPHAP Santa Rosa de Copan | 174 | No.81 | 85 m2 |
| 18.-Santa Rita Copan | Ruinas de Copan Rio Amarillo | Carece de clave catastral | Santa Rosa de Copan | 12/07/1984 | 21 | RPHAP Santa Rosa de Copan | 123 | No.13 | 4 m2 9.611 v2 |
| 19.- Santa Rita de Copan | El Altar y Estela 13 | Carece de clave catastral | Santa Rosa de Copan | 04/04/1987 | 18 | RPHAP Santa Rosa de Copan | 170 | No.73 | 6,979.82 m2 |



* * * * *


INSTITUTO HONDUREÑO
DE ANTROPOLOGÍA E HISTORIA

| | | | | | | | | | |
|-----------------------------------|--|---------------------------|-----------------------|--------------------------------|----------------------------|---------------------------|---------------|----------------------------|--------------------------------------|
| 20.- Copan Ruinas | Copan Ruinas San Miguel de Copan | Carece de clave catastral | Santa Rosa de Copan | 24/07/19878 | 24 | RPHAP Santa Rosa de Copan | 40 | No.47 | 7,011 v2 |
| 21.- Santa Rosa de Copan | Conjunto Arqueológico Quetzailica | Carece de clave catastral | Santa Rosa de Copan | 10/06/1987 | 34 | RPHAP Santa Rosa de Copan | 174 | No.82 | 16 mz |
| 22.-Santa Rosa de Copan | Conjunto donde se venera el Cristo Negro conocido con el nombre del buen fin | Arece de clave catastral | Santa Rosa de Copan | 03/06/1987 | 29 | RPHAP Santa Rosa de Copan | 174 | No.22 | No aparece área en la escritura |
| 23.- Santa Rosa de Copan | Copan Ruinas | Carece de clave catastral | Santa Rosa de Copan | 06/03/1987 | 3 | RPHAP Santa Rosa de Copan | 30 | No.169 | No aparece área en la escritura |
| 24.- Barrio el Centro | Santa Rosa de Copan | Carece de clave catastral | Santa Rosa de Copan | 14/06/2012 | 136-2012 | RPHAP Santa Rosa de Copan | 1647 | No.72 | 554.19 m2 |
| 25.- Centro de Choluteca | Choluteca | Carece de clave catastral | Choluteca | 29/09/1965 | 148 | RPHAP Choluteca | 91 | Nos. 637 páginas 467 y 468 | No aparece área en la escritura |
| 26.- Centro de Choluteca | Centro de Choluteca | Carece de clave catastral | Choluteca | 11/06/1984 | 6 | RPHAP Choluteca | 185 | No.57 | No aparece área en la escritura |
| 27.- Nueva Pimienta | Cerro Palenque | Carece de clave catastral | San Pedro Sula | 03/09/1998 | 118 | RPHAP San Pedro Sula | 3085 | No.19 | 5,841.55 v2 |
| 28.- Nueva Pimienta | Cerro Palenque | Carece de clave catastral | Carece de inscripción | Carece de Fecha de Inscripción | 109 | No está inscrita | No aparece | No aparece | 13 mz 21.85 v2 |
| 29.- La Lima | Laboratorio Arqueológico | Carece de clave catastral | San Pedro Sula | 08/04/1987 | 17 | RPHAP San Pedro Sula | 945 | No.40 | 590.30 m2 |
| 30.- San Pedro Sula | Sitio Curruste | Carece de clave catastral | San Pedro Sula | 14/11/1983 | 16 | RPHAP San Pedro Sula | 643 | No.56 | 15 mz |
| 31.- Santa Cruz de Yojoa | Aldea el Jural Municipio de Santa Cruz de Yojoa | Carece de clave catastral | San Pedro Sula | 31/01/2002 | 4,467 | RPHAP San Pedro Sula | 4109 | No.38 | 9.25% de derechos |
| 32.- Nueva Pimienta | Municipio de Nueva Pimienta conocido como el Cerro el | Carece de clave catastral | Carece de inscripción | Carece de fecha de inscripción | 91 | No está inscrita | 119 | No.96 | 663 mz 9,158.51 v2 |
| 33.-Minicipio de Omoa | Cerro Palenque Municipio | Carece de clave catastral | Puerto Cortes | 11/12/1987 | 33 | RPHAP San Pedro Sula | 119 | No.96 | Carece de áreas en la escritura |
| 34.- Cerro Palenque | Cerro Palenque , Municipio de Nueva Pimienta | Carece de clave catastral | San Pedro Sula | 07/09/1998 | 90 | RPHAP San Pedro Sula | 3087 | No.67 | 34 mz 2,087.24 v2 |
| 35.- Yuscaran | Centro, Yuscaran El Paraíso | Carece de clave catastral | Yuscaran el Paraíso | 15/12/1983 | 31 | RPHAP El Paraíso | 11 | No.79 | No aparece en la escritura |
| 36.-Gualala | Gualala | Carece de clave catastral | Santa Bárbara | 10/03/1985 | 16 | RPHAP Santa Bárbara | 143 | No.35 | 4 has equivalente a 6 mz 1,918.46 v2 |
| 37.-Petoa | Zona del Coyote | Carece de clave catastral | Santa Bárbara | 26/09/2005 | 27394-721433 | RPHAP Santa Bárbara | 231 | No.28 | 37 has |
| 38.-Talgua | Cuevas de Talgua | Carece de clave catastral | Carece de inscripción | Carece de fecha de inscripción | Documento Privado de venta | No está inscrita | No tiene tomo | No tiene folio | 50 mz |
| 39.-Trujillo-Colon | Fortaleza Santa Bárbara | Carece de clave catastral | Carece de inscripción | Carece de Fecha de inscripción | 27 | No está inscrita | No tiene tomo | No tiene folio | 431 m2 |
| 40.-Centro de la Ciudad de Roatán | Roatán | Carece de clave catastral | Roatán | 28/02/1980 | 4 | RPHAP Roatán | No tiene tomo | No tiene folio | Carece de áreas en la escritura |



| | | | | | | | | | |
|--------------------------------------|-----------------------------------|---------------------------|-----------------------|--------------------------------|---------------------------------|------------------|---------------|----------------|--------------------------------|
| 41.-Juan Francisco Bulnes "Walumugu" | Gracias a Dios | Carece de clave catastral | Carece de inscripción | Carece de fecha de inscripción | Carece de instrumento | No está inscrita | No tiene tomo | No tiene folio | 1.14518 m2 |
| 42.-Ciudad de la Paz | Aldea de Miravalle Sitio Yarumela | Carece de clave catastral | La Paz | 27/01/2009 | 8 | RPHAP La Paz | 213 | No.25 | 6,819.06 m2 |
| 43.-Casa Galeano | Gracias Lempira | Carece de clave catastral | Carece de inscripción | Carece de fecha de inscripción | Carece de Numero de Instrumento | No esta inscrita | No tiene tomo | No tiene folio | Carece de área en la escritura |




Juan Ramón Medina Ramos
Asesor Legal IHAIH