



PLAN DE DESARROLLO MUNICIPAL COLOLACA LEMPIRA 2018-2028



MUNICIPALIDAD DE COLOLACA
DEPARTAMENTO DE LEMPIRA
municipalidadCololaca@yahoo.com

PRESENTACIÓN

En el año 2015 la mancomunidad MANCOSOL y por ende nuestro Municipio Cololaca Lempira, inicia con el estudio socioeconómico de Línea Base que nos da los parámetros para medir cuales son nuestros avances en el desarrollo local; esta herramienta es de importante uso para todos los demás gobiernos municipales que vendrán en el futuro.

Nuestra planificación para el progreso local está marcada por los Planes de Desarrollo Comunitario (PDC), Planes de Desarrollo Zonal Territorial (PDZT), Plan de Inversión Multisectorial y Plurianual (PIMP) y el Plan de Inversión Municipal Anual (PIMA), siendo esta la plataforma sobre la cual se construye el Plan de Desarrollo del Municipio 2018-2028 (PDM); iniciativas que son promovidas por la Secretaría de Derechos Humanos, Justicia, Gobernación y Descentralización (SDHJGD), la Agencia de Cooperación Internacional de Japón (JICA) en Honduras y la MANCOSOL a quienes les agradecemos por su apoyo en la ejecución de este proceso, mediante capacitaciones y asistencias técnicas brindadas para hacer de este instrumento de planificación y gestión una realidad.

Aplicando la metodología del proceso Focal II con la participación de nuestras comunidades, organizaciones locales, técnico(as) municipales y de la mancomunidad, centros educativos, instituciones presentes y demás actores; comienza para la población de nuestro municipio una nueva etapa, conscientemente planificada, participativa y reflexiva, encaminada hacia el desarrollo sostenible; logrando con el esfuerzo y la determinación de las comunidades, la elaboración de sus propios Planes de Desarrollo Comunitario (PDC).

El Plan de Desarrollo Municipal se enmarca y es coherente con La Visión de país y Plan de Nación, así mismo con los objetivos de Desarrollo del Milenio (ODM). Dicho documento contiene 14 ejes temáticos orientados en las siguientes acciones:

Ordenamiento territorial, Salud y Nutrición, Educación, Recursos Naturales y Ambiente, Grupos Vulnerables (Niñez, Juventud, Mujeres y Tercera Edad), Vivienda, Agua y Saneamiento, Economía, Seguridad Alimentaria, Tierra, Participación, Seguridad Ciudadana, Infraestructura Social y Turismo.

Es oportuno nuevamente agradecer a la JICA, a la SDHJGD, a la MANCOSOL, a Técnicos Municipales, Líderes (as) comunitarios, organizaciones locales, Centros Educativos, Autoridades municipales e Instituciones de Gobierno y no gubernamentales que participaron en el proceso FOCAL II por su esfuerzo brindado para hacer posible que el Municipio de Cololaca cuente con un PDM. Cabe recalcar que todos estamos dispuestos a enfocar los recursos existentes en el Municipio, identificando y priorizando las necesidades, con el propósito de mejorar la calidad de vida de los habitantes de las comunidades e incidir para que las instituciones gubernamentales no gubernamentales y las cooperaciones externas, apoyen la ejecución de proyectos para la satisfacción de los pobladores.



BERNARDINA HENRRIQUEZ
ALCALDESA MUNICIPAL

Contenido

I.MARCO DE REFERENCIA	13
I.1 ANTECEDENTES HISTÓRICOS	13
I.2 UBICACIÓN GEOGRÁFICA	13
1.3 CONTEXTO BIOFÍSICO	16
Características Físicas	16
1.4 JUSTIFICACIÓN	20
1.5 BENEFICIARIOS	21
1.6 METODOLOGIA	22
1.7 PERÍODO	25
II.DIAGNOSTICO SOCIOECONOMICO DEL MUNICIPIO	26
2.1 PRINCIPALES INDICADORES	26
POBLACIÓN	26
Población clasificada por rangos de edades y sexo	28
SALUD	29
SERVICIOS BÁSICOS	29
VIVIENDA	30
EDUCACIÓN	31
ECONOMÍA	32
PARTICIPACIÓN	33
2.2. INFRAESTRUCTURA BÁSICA EXISTENTE	34
VIAL 34	
TELEFONÍA Y CORREO	34
SOCIAL.....	34
SALUD	35
EDUCATIVA	35
PRODUCTIVA.....	35
2.3 INSTITUCIONALIDAD PARA EL DESARROLLO	36
DESEMPEÑO MUNICIPAL	36
PRESENCIA INSTITUCIONAL EN EL MUNICIPIO	37
PRINCIPALES POTENCIALIDADES Y PROBLEMAS	40
Ejes temáticos de análisis y propuestas para el desarrollo comunitario y preparación de Planes Zonales.	40
III. PLANES DE ZONAS TERRITORIALES	41
Programación del Plan Zonal de Desarrollo Territorial por eje temático	43
Programación del Plan Zonal de Desarrollo Territorial por eje temático	58

Departamento: Lempira Municipio: Cololaca Zona # 2 Fecha: 29/03/2017 Eje Temático: Grupos

Vulnerables: Mujeres	63
Departamento: Lempira Municipio: Cololaca Zona # 2 Fecha: 29/03/2017 Eje Temático: Grupos Vulnerables: Tercera Edad	64
Departamento: Lempira Municipio: Cololaca Zona # 2 Fecha: 29/03/2017 Eje Temático: Vivienda	65
Departamento: Lempira Municipio: Cololaca Zona # 2 Fecha: 29/03/2017 Eje Temático: Agua y saneamiento	66
Departamento: Lempira Municipio: Cololaca Zona # 2 Fecha: 29/03/2017 Eje Temático: Economía	67
Departamento: Lempira Municipio: Cololaca Zona # 2 Fecha: 29/03/2017 Eje Temático: Seguridad Alimentaria	68
Departamento: Lempira Municipio: Cololaca Zona # 2 Fecha: 29/03/2017 Eje Temático: Tierra	69
Departamento: Lempira Municipio: Cololaca Zona # 2 Fecha: 29/03/2017 Eje Temático: Participación....	70
Departamento: Lempira Municipio: Cololaca Zona # 2 Fecha: 29/03/2017 Eje Temático: Seguridad Ciudadana	71
Departamento: Lempira Municipio: Cololaca Zona # 2 Fecha: 29/03/2017 Eje Temático: Infraestructura Social	72
Departamento: Lempira Municipio: Cololaca Zona # 2 Fecha: 29/03/2017 Eje Temático: Turismo	73
Programación del Plan Zonal de Desarrollo Territorial por eje temático	76
IV. PLAN ESTRATEGICO DE DESARROLLO MUNICIPAL	93
93	
4.1 VISION COMPARTIDA	93
Cololaca un municipio líder en servicios de calidad como ser educación, salud e infraestructura social, garantizando seguridad alimentaria, seguridad ciudadana y la económica de sus familias, innovando tecnológicamente posicionando a Cololaca como un municipio ordenado territorialmente, moderno, inclusivo donde se fomenta la participación ciudadana, el turismo, la cultura y el deporte para mejorar la calidad de vida de sus habitantes.	93
4.2 LINEAS Y OBJETIVOS ESTRATEGICAS	93
Priorización de Proyectos.....	113
Programación ejecución de proyectos estratégicos	117
V. PLAN DE INVERSIÓN MULTISECTORIAL Y PLURIANUAL (PIMP)	123
PROYECTOS DE DESARROLLO SOCIAL PRIORIZADOS POR CADA PLAN ZONAL	125
PROYECTOS DE DESARROLLO PRODUCTIVO PRIORIZADOS EN LOS PLANES ZONALES	133
PROYECTOS DE INFRAESTRUCTURA SOCIAL PRIORIZADOS EN LOS PLANES ZONALES	138
.....	144
PROYECTOS DE AMBIENTE SOCIAL PRIORIZADOS EN LOS PLANES ZONALES	145
OTROS PROYECTOS SECTORIALES PRIORIZADOS	148
Criterios básicos a considerar en la ubicación de los proyectos según condiciones de OT	149

Bloque Temático: Proyectos Sociales	149
Criterios básicos a considerar en la ubicación de los proyectos según condiciones de OT	156
Bloque Temático: Proyectos Productivos	156
Criterios básicos a considerar en la ubicación de los proyectos según condiciones de OT	160
Proyectos de Infraestructura Social	160
Criterios básicos a considerar en la ubicación de los proyectos según condiciones de OT	165
Proyectos Ambientales	165
Criterios básicos a considerar en la ubicación de los proyectos según condiciones de OT	166
Otros Proyectos Priorizados	166
Criterios básicos a considerar en la ubicación de los proyectos según condiciones de OT	170
Bloque Temático: Líneas Estratégicas	170
VI. PLAN DE INVERSION MUNICIPAL ANUAL (PIMA)	178
Resumen costos y financiamiento para la Ejecución del PDM (En Lps)	182
VII. ORGANIZACION PARA LA GESTION DEL PLAN	183
7.1 Organización social comunitaria	183
7.2 Organización Municipal	183
7.3 Papel Institucional:	186
7.4 Gestión de Recursos:	187
6.5 Plan de comunicación	187
7.6 Viabilidad:	188
7.7 Limitantes y Riesgos	189
VIII. COSTOS Y FINANCIAMIENTO	189
IX. SEGUIMIENTO Y EVALUACIÓN	189
9.1 Seguimiento	189
9.2 Evaluación	189
ANEXOS	192
192	
192	
Matriz de indicadores socioeconómico del municipio de Cololaca, Lempira, en el marco de los ODM.	193
ODM 1.1: Reducir a la mitad % personas < \$1,00 diario /	193
ERP 1: Reducir la pobreza en 24 puntos	193
ODM 1.2: Reducir a la mitad personas, con hambre	194
EDUCACIÓN	194
Datos generales sobre población estudiantil	194

ERP 2: Duplicar cobertura neta en educación pre básica en niños de 5 años.	194
ODM 2: Ciclo completo enseñanza primaria / ERP 3: Lograr cobertura neta del 95% en los dos primeros ciclos de educación básica.	194
Género	195
19.4 ODM 3: Igualdad de género en enseñanza primaria y secundaria	195
Fuerza de trabajo:	195
Jefas de hogar	195
SALUD	196
ODM 4: Reducir mortalidad 2/3 niños < 5 años	196
AMBIENTE	196
ODM 7: REDUCIR A LA MITAD % PERSONAS QUE CARECEN DE AGUA.	196
FRECUENCIA SIMPLE DEL MUNICIPIO DE COLOLACA AÑO 2012.....	200
MAPA DE UBICACIÓN DEL MUNICIPIO EN LA MANCOMUNIDAD SOL	208
FODA POR EJES TEMÁTICOS	209
Listado de Participantes en el Proceso de Plan Estratégico de Desarrollo Municipal	222
Certificación de punto de Acta de La Carta de Compromiso del PDM	223
Punto de Acta Aprobación PEDM	224
Certificación de Punto de Acta Planes Zonales	225
Certificación de Punto de Acta PIMA	226
Listado de Participantes a nivel de asambleas zonales zona 1	227
Listado de Participantes a nivel de asambleas zonales zona 2	228
Fotos En Capacitación A Líderes Y Estudiantes Para El Apoyo De Llenado Ficha De Encuesta De Línea Base	236
.....	236
Fotos De Asambleas Comunitarias Para La Formulación De Planes De Desarrollo Comunitario (PDC)	237
Fotos De Socialización Con La Corporación Municipal Para La Elaboración Del PDM	238
Fotos De Priorización De Proyectos En Asamblea Zonal En Casco Urbano	239
Zona # 1.....	239
Fotos De Priorización De Proyectos En Asamblea Zonal En El Corozal	240
Zona # 2.....	240
Fotos De Priorización De Proyectos En Asamblea Zonal En El Corozal	241
Zona # 3.....	241

PLAN DE DESARROLLO MUNICIPAL (PDM) MUNICIPIO COLOLACA, LEMPIRA SEPTIEMBRE 2018

ELABORADO POR TÉCNICO MUNICIPALES:

☐ Líderes Comunitarios Y apoyo puntual de empleados municipales

- Blanca Idalia Melgar
- Doris Yorleny Santos García
- Glenda Gualdina Melgar
- Maribel Adalet Melgar

ASESORADO POR:

- Lic. Minoru Arimoto
- Ing. Ramón Torres
- Lic. Samuel Madrid
- Ing. Elvin Javier Rauda
- Ing. Ruth Belinda Aguilar

IMPULSADO Y COORDINADO POR:

Mancomunidad de los Municipios del Sur Oeste de Lempira (MANCOSOL)

Financiado Por:

Municipalidad de Cololaca, Lempira

Asistencia Técnica

- **Agencia de Cooperación Internacional del Japón (JICA)**
- **Secretaría de Derechos Humanos, Justicia, Gobernación y Descentralización (SDHJGD)**
- **Proyecto de Fortalecimiento de las Capacidades Locales (FOCAL II)**
- **Mancomunidad de los Municipios del Sur Oeste de Lempira (MANCOSOL)**

RESUMEN EJECUTIVO

El municipio de Cololaca está localizado al sur oeste del departamento de Lempira, con una extensión territorial de 224.4 Km² y a una altura máxima de 1,200 metros sobre el nivel del mar. Su elevación mínima comprende el casco urbano con una altura de 674 metros sobre el nivel del mar.

Se cuenta con una población de 9,119 habitantes de los cuales 50.6% son mujeres y 49.4% hombres, distribuidos en la cabecera municipal, de igual manera 7 aldeas más el casco urbano que son:

- Las Flores
- Canguacota
- Malsincales
- Anasanchez
- El obraje
- Casitas
- El Zapote 55 caseríos:

1. El Terrero

29. Los Trapiches

2. Veguitas

17. El Tablón

3. El Cedro

18. Pueblo Nuevo

4. Las Joyas

19. Linda Vista

5. La Florida

20. EL Chonchal

6. Los Rincones

21. Planes

7. El Zarzal

22. Sesesmil

8. La Hamaca

23. La Peñona

9. Las Colemas

24. Los Limos

10. La Joya

25. Los Zacatales

11. El Escalón

26. El Izote

12. Rancho Quemado

27. El Lesquín

13. La Mora

28. Saca de Agua

14. La Carbonera

15. San Nicolas

12 barrios en el casco urbano:

16. Rillito

1. El Centro
2. El Chile
3. El Mango
4. El Calvario
5. El Jute
6. El Salitre
7. Buena Vista
30. La Granadilla
31. El Pepetón
32. La Helada
33. San Miguel
34. El Mirador
35. El Rodeo
36. San José de la Isla
37. Las Vegas
38. Malsinca Gacho
39. Desmontes
40. Casas Viejas
41. El Aguacate
42. Monteverde
43. El Portillo
44. La Lagunetona
45. La Quesera
46. Las Dantas
47. El Zapote
48. El Pataste
49. Las Colmenas
50. Plan Verde
51. San Nicolas (Anasanchez)
52. La Laguna
53. Ojo de Agua del Roblar
54. Tecomapa
55. Rio León

8. San Antonio
9. Los Chimises
10. La Taberna
11. La Peñona
12. Las Palomas

Existen un promedio de 6.42 personas por vivienda y una densidad poblacional de 41 habitantes por Km² siendo un total de 1420 viviendas (Línea Base año 2015).

Según la línea base aplicada con la metodología de FOCAL II, la población menor o igual a 18 años es del 49.48% lo que muestra una población relativamente joven que en los próximos años estará necesitada de nuevas fuentes de trabajo y servicios públicos, entre otros aspectos.

Las principales actividades económicas del municipio son:

En este municipio la mayor actividad productiva de la población son los granos básicos (maíz, frijol, y una menoría con sorgo, arroz) y en un sector de la zona alta se da el cultivo de café.

Existe 2580 pequeños productores y ganaderos dedicados directamente al sector agropecuario y la mayoría de las mujeres de dedica a los Oficios domésticos.

El 71.66% de la población está en edad de trabajar (PET); la población económicamente activa (PEA) es el 43.53% de la PET y el 43.52% de la PEA está ocupada (aunque no su pleno tiempo y potencial, existiendo un sub-empleo principalmente con las mujeres). La población económicamente inactiva representa el 56.47% de la PET.

En cuanto a la tenencia de la vivienda el 95.4% de las familias poseen viviendas propias, totalmente pagadas; un 1.62% está alquilando, un 0.14% ocupan la vivienda en forma prestada y el 0.77% efectúan pagos para poseer su propia vivienda.

4202 niños y jóvenes se encuentran en edad escolar (46.08% del total de la población), de estos 48.74% son varones y 51.26% son mujeres, de los cuales el 49.27% está estudiando. La población estudiantil que ha logrado llegar a nivel de diversificado es sumamente baja por lo que se hace necesario unir esfuerzos y apostarle a la mejora de esta situación en el municipio.

INTRODUCCIÓN

Este documento contiene el Plan de Desarrollo Municipal de Cololaca, ubicado en el departamento de Lempira; el cual incluye una lista de proyectos priorizados por las

comunidades, detallados en Planes Zonales Territoriales, Plan de Inversión Municipal Plurianual (a 10 años) y un anteproyecto de Plan de Inversión Anual del 2018.

Nuestro Plan de Desarrollo Municipal ha sido preparado entre los meses de septiembre (2017) a marzo (2018), aplicando los criterios basados en la normativa de Planificación Municipal que representan la base para la ejecución de proyectos en el municipio.

La base fundamental de este PDM son los Planes de Desarrollo Comunitario (PDC), obtenidos de forma participativa por cada una de las comunidades; mismos que responden a sus necesidades de inversión. Tomando como referencia el levantamiento socioeconómico de la Línea Base por cada comunidad, caserío y barrios del municipio; Técnicos Municipales y líderes (as) comunitarios fueron previamente capacitados, quienes asumieron el proceso del levantamiento socioeconómico de la línea base y la elaboración de los planes de desarrollo comunitarios en asambleas públicas en sus comunidades.

Posteriormente se realizaron asambleas para la priorización y preparación de planes a nivel zonal y de estos resultados se preparó el Plan de Inversión Municipal Plurianual, del cual se derivan los Planes de Inversión Anual.

El presente plan es un instrumento valioso para la gestión del desarrollo a nivel de las comunidades y del municipio; sea con fondos propios, de la transferencia del gobierno central, de cualquier cooperante nacional o externo.

Este documento contiene introducción, resumen ejecutivo, y seis capítulos los cuales se describen a continuación:

Capítulo I: Trata sobre el marco referencial incorpora los antecedentes históricos del municipio, la ubicación geográfica, el contexto biofísico, la justificación del proceso, los beneficiarios, la metodología y el periodo previsto para la ejecución del plan de inversión plurianual.

Capítulo II: En él se describe el diagnóstico socioeconómico del municipio, que contiene los principales indicadores: La infraestructura básica, la institucionalidad existente en apoyo al desarrollo y las principales potencialidades y problemas.

Capítulo III: Se detalla el Plan de Desarrollo del Municipio que posee los Planes de zonas territoriales, el Plan Estratégico de Desarrollo Municipal, el Plan de inversión plurianual y el anteproyecto de Plan de Inversión Anual para el 2018.

Capítulo IV: Presenta la organización para la gestión del plan, detallando las condiciones a nivel de organización social comunitaria, la organización municipal, el papel institucional, la gestión de recursos, el plan de comunicación, la viabilidad de las ideas de proyectos y las limitantes y riesgos en la gestión del plan.

Capítulo V: Se resumen los costos globales del plan por eje temático y por comunidad, así como las potenciales fuentes de financiamiento.

Capítulo VI: Da a conocer los mecanismos de seguimiento que se aplicarán para establecer el logro de los productos previstos en el plan y los alcances de los objetivos mediante la evaluación de los resultados.

I. MARCO DE REFERENCIA

II. ANTECEDENTES HISTÓRICOS

Origen del nombre de Cololaca

Ubicado al Sur Oeste del departamento de Lempira. El Municipio de Cololaca fue habitada antes del año 1670 por los Lencas grupo étnico que extendió sus dominios por todo el departamento de Lempira estos grupos eran muy numerosos antes de la llegada de los españoles en el año 1502 y que por razones desconocidas se reubicaron en la zona este y sur del departamento de Lempira. Los primeros pobladores de origen guatemalteco y salvadoreño de apellido Melgar y Guardado, que actualmente predominan en la sociedad de Cololaca, como podrá comprobarse en los registros civiles del municipio.

Los ciudadanos de Cololaca consideran que su nombre viene de la lengua Náhuatl “Lugar de muchas aguas” lo cual lo constan sus 18 micro cuencas esparcidas a lo largo de sus 224.4km² de topografía irregular, también se relaciona su nombre Cololaca, por la existencia de animales de cola larga y de muchas aves.

La población establecida en la hacienda, se dedicaba a la cría de ganado, agricultura y al comercio de artesanías y aves de corral.

Muchas de las costumbres y tradiciones practicadas, como la elaboración de ollas, utensilios de barro y matates se han perdido en el transcurso del tiempo. En el año 1836 fue declarada Cololaca como municipio, poco después sin conocerse las razones, paso a ser parte del territorio del municipio de Guarita, entre los años 1890 y 1891, continuo nuevamente funcionando como municipio.

I.2 UBICACIÓN GEOGRÁFICA

Límites y extensión geográfica del Municipio de Cololaca. El municipio de Cololaca limita geográficamente con:

- Al Norte:** Con el municipio de San Marcos de Ocotepeque
Al Sur: Con el municipio de Guarita y Republica de El Salvador
Al Este: Con el municipio de San Sebastián
Al Oeste: Con el municipio de Mercedes, Ocotepeque y la República de El Salvador

Su extensión:

Esta localizado al sur oeste del departamento de Lempira, con una extensión territorial de 224.4 Kms² y a una altura máxima de 1200 metros sobre el nivel del mar. Su elevación mínima comprende el casco urbano con una altura de 674 metros sobre el nivel del mar.

Se cuenta con una población de 9,119 habitantes de los cuales 50.6% son mujeres y 49.4% hombres, distribuidos en la cabecera municipal, de igual manera 7 aldeas más el casco urbano que son:

- | | |
|----------------------|--------------------|
| 1. Las Flores | 12. Rancho Quemado |
| 2. Canguacota | 13. La Mora |
| 3. Malsincales | 14. La Carbonera |
| 4. Anasanchez | 15. San Nicolás |
| 5. El obraje | 16. Riito |
| 6. Casitas 7. Planes | 17. El Tablón |
| | 18. Pueblo Nuevo |
| | 19. Linda Vista |
| 55 caseríos: | 20. EL Chonchal |
| 1. El Terrero | 21. Planes |
| 2. Veguitas | 22. Sesesmil |
| 3. El cedro | 23. La Peñona |
| 4. Las Joyas | 24. Los Limos |
| 5. La Florida | 25. Los Zacatales |
| 6. Los Rincones | 26. El Izote |
| 7. El zarzal | 27. El Lesquín |
| 8. La Hamaca | 28. Saca de Agua |
| 9. Las Colmenas | 29. Los Trapiches |
| 10. La Joya | 30. La Granadilla |
| 11. El Escalón | |

- 31. El Pepeton
- 32. La Helada
- 33. San Miguel
- 34. El Mirador
- 35. El Rodeo
- 36. San José de la Isla
- 42. Monteverde
- 43. El Portillo
- 44. La Lagunetona
- 45. La Quesera
- 46. Las Dantas
- 47. El Zapote
- 48. El Pataste
- 49. Las Colmenas

- 37. Las Vegas
- 38. Malsinca Gacho
- 39. Desmontes
- 40. Casas Viejas
- 41. El Aguacate

- 50. Plan Verde
- 51. Ojo de Agua del Roblar
- 52. Tecomapa
- 53. Río León
- 54. San Nicolás
- 55. La Laguna

12 Barrios en el casco urbano que son:

- 1. El Centro
- 2. El Chile
- 3. El Mango
- 4. El Calvario
- 5. El Jute
- 6. El Salitre
- 7. Buena Vista
- 8. San Antonio
- 9. Los Chimises
- 10. La Taberna
- 11. La Peñona
- 12. Las Palomas

MAPA DEL MUNICIPIO DE COLOLACA, LEMPIRA.



1.3 CONTEXTO BIOFÍSICO Características Físicas

TOPOGRAFÍA

El Municipio de Cololaca, Lempira posee una vegetación variada de bosque, contando con una gran extensión de zona montañosa, el terreno en el que está ubicado el municipio es de topografía bastante irregular, con algunos puntos altos como ser: Cerro Negro, Copochino, cerro la Mendocia y cerro las Anonas.

Con una altura que oscila entre los rangos de 674 - 1200 mts, sobre el nivel el mar, Cololaca cuenta con una gran belleza ecológica para los amantes de la naturaleza en la comunidad de Planes se encuentra la reserva Biológica del Volcán Pacayitas, en donde pueden apreciar diversidad de especies de flora y fauna, y la conservación de muchas microcuencas de agua.

CLIMA

El clima de Cololaca es templado, existen variaciones por estar en un altiplano de un precipicio o canal del viento que rebota en la cabecera municipal formándose constantemente remolinos, los que finalizan en la colina del lado sur del municipio; Cololaca se encuentra a 674 m. Sobre el nivel del mar, con temperaturas que oscilan entre 18 y 30 grados centígrados.

Se manifiestan las 4 estaciones del año, pero con mayor incidencia la estación de invierno y verano, la estación lluviosa de mayo a octubre y la estación seca de noviembre abril, en el mes de octubre, se manifiestan señales de otoño que se caracteriza, por vientos fríos y la primavera que se manifiesta, en los meses de abril y mayo.

SUELOS

Generalmente su suelo es arcilloso, limoso y arenoso se encuentra dividido en dos zonas: La Zona Alta que son suelos de vocación forestal y para la producción de café y la zona baja en su mayoría apta para el cultivo de granos básicos.

TENENCIA ÚNICA Y MIXTA DE LA TIERRA

Cololaca es un Municipio que cuenta con terrenos de naturaleza jurídica ejidal y nacional, estos predios son utilizados principalmente para la producción agrícola.

No se conoce cuantos son los agricultores que utilizan estas tierras ya que han pasado de generación en generación.

En la actualidad se manejan las parcelas como derechos concedidos por la Municipalidad y los acreedores o usuarios son reconocidos durante el tiempo que estén haciendo uso de ellas.

VERTIENTES

Nuestro municipio tiene una riqueza en vertientes acuíferas (Ríos, Quebradas, nacimientos y pozos) siendo los nacimientos y pozos utilizados para el abastecimiento de agua para el consumo humano y el agua de las quebradas para el uso de sistemas de riego en cultivos de hortalizas y pastos.

Entre las vertientes más conocidas tenemos:

N°	Comunidad	Nombre de Fuente	Clasificación
1	Cololaca	Yaruconte	Nacimiento
2	Cololaca	Plan del Rancho	Nacimiento
3	Cololaca	Liquidambar	Nacimiento
4	El Obraje	Yaruconte	Nacimiento
6	Canguacota	La Granadilla	Nacimiento
7	Malsincales	Joya del Canelo	Nacimiento
8	Planes	Las joyas del Canelo	Nacimiento
9	El Zarzal	La Piedra de la Mesa	Nacimiento
10	Las Flores	Jocomical	Nacimiento
11	Anasanchez	Rio Tomalá	Nacimiento
12	La Florida	El Manal	Nacimiento
13	El Zapote	El Portillo	Nacimiento
14	Planes	Copochino	Nacimiento

Características Biológicas

VEGETACIÓN PREDOMINANTE

El bosque es en su mayoría es de hoja ancha, en muy pocas zonas encontramos confiera, pero si existe madera preciosa que racionalmente se aprovecha para construcción de casas y fabricación de muebles caseros propios de la zona con el respectivo permiso municipal en coordinación con el Instituto de Conservación Forestal (ICF), dado que existen ordenanzas municipales para controlar la tala y quema del bosque lográndose así mantener en un lugar especial como un municipio verde en la región, donde todavía se respira aire puro debido a la conservación del bosque.

Cololaca cuenta con bosque de Maderables como el Pino, Roble, Malsinca, Madreado, Cedro, Lesquín o Liquidámba, Caoba, Copinol, Sicagüite, Maquiligua, Aceituno, Guacaste, jicario, Almendro, Laurel., árboles frutales: Nance, Marañón, Mango, Guayabo, Naranja, Guanijiquil, Limón, piña, mandarinas, plátanos, bananos, Coco, paternas la fauna, venado, garrobo, iguana, conejo, pesotes y mapaches.

Entre las plantas maderables: Caoba en pequeñas cantidades, cedro, madreado, sicagüite, lesquín o liquidámba, aceituno, copinol, Guanacaste, Jicario, almendro

Entre las plantas frutales se encuentran, aguacate, pepetos, Mango, nance guayaba, granadillas, granadas, paternas, naranjas, limón, limas, guanábana, pitajaya, jocote y marañón.

Entre las plantas medicinales como: eucalipto, orégano, hierba buena albahaca, Zábila, sácate limón, valeriana, salvia, ciguapate, sucunan, uña de gato, quina, jengibre, apazote, Noni, Moringa, Liquidambar, naranjo, ciprés, hoja de aire, mano de león, entre otras.

Plantas Ornamentales se cuenta con rosas, claveles, Júpiter, Margaritas, Teresitas, Gladiolas, Girasol, Clavellina, flor de las once, Siempre viva, Chula, Dalias, Lirios, Alcanfor, Veraneras, Narcisos, Moño, Corona de Cristo, No me Olvides, Orquídeas, Hortensias, Geranios y muchos más.

Existen otras plantas comestibles, como: flor de izote, ayote, pataste, bambú, piño, pitos, yuca, Yampan, chaya, camote, entre otras.

FAUNA

Nuestro vistoso municipio de Cololaca tiene una extensión de 224.4 km², donde habitan diferentes especies de animales, como: Venado Cola Blanca, Coyote, Tezpencuintle, Gato de Monte, Iguanas Doradas, Zorros, Conejos, iguana verde, Mapache, Víboras cascabel, Coral, , Tamagás, Zumbadora, Boa (Boa Constrictor), Garrobo, Armadillos, Tacuazines, ratones, zopilotes, taltuzas, tanunas, gavilanes, guatusas, ardilla, gatos de monte, zontos, lagartija, comadreja, cangrejos, jutes, Escorpión, Quecos, Tortugas También algunas especies de aves como:

La Urraca, Codornices, Pericos, Perdiz, Palomas, Loros, Torogoz, Ardilla, Golondrinas, Tucán, Guatusa, Guajolotes, corre caminos, Garza, Gavilán, Zanate, Pichiche, Pavo real, Ganso, Gallina, Pato, Torogos, Azacuanes.

Se realizan constantes esfuerzos a fin de preservar la biodiversidad de fauna existente y garantizar que la conservación de estas especies bellezas ejemplares en este municipio para que las nuevas generaciones las conozcan y puedan disfrutar de ellas. Actualmente la corporación municipal con gestión de la señora alcaldesa se ha logrado el apoyo de Reino Unido ha realizado la compra de 305 manzanas de bosque en zonas que eran privadas y ahora han sido declaradas zonas de reserva de biodiversidad y conservación de agua para el servicio del municipio, obteniendo un logro de cero usos comerciales y cero contaminación.

Características Sociales

VALORES PREDOMINANTES

Los valores son elementos sociales de gran importancia en nuestro municipio, por cuanto constituyen patrones de conducta individual y social, contribuyendo así a preservar la identidad nacional; Entre los valores más predominantes tenemos:

El amor a Dios sobre todas las cosas, disciplina, solidaridad, generosidad, respeto, cooperación, honestidad, transparencia, honradez, responsabilidad, tolerancia, amor al trabajo.

Los cuales pueden apreciarse en la convivencia con los pobladores del municipio y son transmitidos de generación en generación, siendo su mejor enseñanza en la familia, la iglesia y la escuela.

RELIGIÓN

Los habitantes de nuestro municipio comparten un conjunto de creencias sobre la divinidad; creencias en cuanto a fe y a devoción congregándose en diversos templos en su mayoría católicos y evangélicos.

Cada congregación realiza con sus feligresías en fechas específicas, diversas actividades propias de su credo religioso.

FORMAS DE RECREACIÓN

Nuestros habitantes poseen un alto espíritu de recreación utilizando su tiempo libre para divertirse, entretenerse y deleitarse con el famoso juego de fútbol tanto masculino como femenino, juegos de naipes, de igual manera aún se conserva los juegos tradicionales de mables, capiruchos, trompos, rayuelas, rondas, tacos de bambú, la cuerda, hélices, los barriletes o piscuchas, entre otros.

-
-
-

1.4 JUSTIFICACIÓN

El Plan de Desarrollo Municipal es un instrumento orientador del proceso de desarrollo del municipio, este documento contiene ejes que se derivan de los objetivos de líneas estratégicas, siendo estas las prioridades para el municipio al 2028: ordenamiento territorial, salud y nutrición, educación, recursos naturales y ambiente, grupos vulnerables, vivienda, agua y saneamiento, economía, seguridad alimentaria, tierra, participación, seguridad ciudadana, infraestructura social, turismo.

Para el año 2028 se pretende lograr que el 100% de niños(as) en edad escolar del municipio asistan puntualmente a los centros educativos, en cumplimiento a la ley y derechos de los niños y niñas, para que tengan acceso a los servicios de educación preescolar, primaria, básica y media en términos de formación integral y de calidad.

De igual manera, para el año 2028 se brindarán servicios de salud con calidad y equidad para mejorar el nivel de vida de la población y promover estilos de vida saludable para disminuir la

incidencia de enfermedades prevenibles, la desnutrición infantil y la atención a la población en general.

Se pretende promover la inversión en la mejora de las diversas infraestructuras en sector vial, educativo, salud, social y productiva que permita mejores condiciones de vida y la generación de proyectos productivos, como el apoyo en la ejecución de proyectos orientados al mejoramiento de viviendas dignas para los habitantes y el acceso a proyectos de agua y saneamiento y la mejora de los servicios básicos del municipio, que contribuya a garantizar una mejor calidad de vida.

De igual manera fomentar estrategias de vida diferentes en la población vulnerable del municipio, con la creación de espacios recreativos que conlleven a ambientes saludables y seguros que permitan la convivencia ciudadana.

Así también crear concienciación y sensibilizar a la población sobre la importancia de la protección de recursos naturales y ambiente.

Desarrollar programas de delimitación de las zonas forestales, zonas productoras de agua, zonas de producción agropecuaria y zonas con potencial turístico para dar el manejo y uso adecuado a cada recurso a fin de facilitar condiciones en la inversión.

A la vez impulsar proyectos que contribuyan al manejo de los contaminantes para evitar o disminuir daños al ambiente y su impacto en la salud de la población.

Consideramos que es necesario potenciar e identificar otras fuentes turísticas del municipio, promover la inversión en la prestación, venta de productos y servicios para atraer visitantes que aporten a la economía local.

Promover un ordenamiento territorial del municipio que permita un manejo adecuado e integral de los recursos mediante la implementación de estudios y la inversión adecuada en vías de comunicación.

También es importante fortalecer y dinamizar la economía local con el fortalecimiento de las capacidades de los productores e iniciativas empresariales; el apoyo en la inversión que permita la seguridad alimentaria y la venta de excedentes de producción que supla otras necesidades básicas.

De igual manera impulsar la implementación de huertos familiares con la recuperación de las plantas criollas e incorporación de otros cultivos con alto poder nutritivo que ayuden a la nutrición de las familias.

Así mismo promover la diversificación de los sistemas productivos para mejorar los rendimientos de producción agropecuaria del municipio.

También apoyar la creación de un sistema financiero local, que facilite el acceso a crédito para financiar los diferentes rubros productivos, empresariales con un enfoque auto sostenible.

1.5 BENEFICIARIOS

El Municipio de Cololaca de acuerdo a datos tomados de la línea base año 2015, cuenta con una población de 9119 habitantes, de los cuales 4617 son mujeres y hombres 4502 distribuidos en 7 aldeas y el Casco urbano, 55 caseríos y 12 barrios en el Casco Urbano, todo esto dividido en 3 zonas para trabajar con la metodología de FOCAL II.

La puesta en marcha de este plan beneficia a todas las comunidades y por consiguiente a sus habitantes; siendo los proyectos de dimensión estratégicos, los que tendrán cobertura total municipal, también hay proyectos que son focalizados en grupos y de forma individual que impactan de manera indirecta sobre otras personas.

Cabe recalcar que la particularidad que tiene este plan en su construcción se debe a que fue totalmente participativo, las ideas plasmadas corresponden al sentir y pensar de los involucrados y beneficiarios.

El gobierno local será el facilitador de los procesos, y además acompañante de las diferentes acciones que se emprendan en las mismas comunidades a través de las diferentes instancias que controlarán y darán seguimiento a la planificación.

1.6 METODOLOGIA

La metodología utilizada para la elaboración del Plan de Desarrollo Municipal es totalmente participativa, donde se ha adquirido un alto nivel de compromiso de las comunidades, la municipalidad y todos los actores que realizan acciones en diferentes sectores para el desarrollo local.

Este proceso fue desarrollado mediante las siguientes fases:

Fase I: Preparatoria

- Elaboración y concertación de la propuesta metodológica
- Preparación de la propuesta técnica, plan general de trabajo y presupuesto
- Socialización de la propuesta con equipo técnico y Alcalde
- Elaboración propuesta de carta de compromiso con el municipio
- Negociación de apoyo técnico con otras instituciones y proyectos

- Elaboración de material de capacitación
- Realización de taller de capacitación a técnicos municipales e institucionales sobre la metodología

Inducción a nivel del municipio:

- Socializar la propuesta con la Corporación Municipal y negociación
- Carta de compromisos (certificación punto de acta)
- Constitución del equipo técnico municipal líder del proceso
- Elaboración propuesta plan de trabajo a desarrollar el municipio
- Elaboración plan mínimo de comunicación
- Identificación de líderes que formarán el equipo comunitario facilitador
- Realización de talleres de capacitación a los equipos técnicos municipales y comunitarios sobre la metodología para levantamiento de línea base y preparación de los PDC. (Tres módulos de capacitación de 8 horas por módulo)

Fase II. Levantamiento de Línea Base:

Se realizó el levantamiento de línea base con apoyo de líderes comunitarios, técnicos de municipales, dirigidos por técnicos de la mancomunidad SOL, en cada comunidad se realizó el levantamiento de datos demográficos y socioeconómicos mediante una boleta que contiene un conjunto de indicadores (Demográficos, Salud, Educación, Fuerza de Trabajo, Vivienda, Participación, Seguridad y Servicios Públicos) casa por casa en un periodo determinado, llevando un control de calidad permanente hasta lograr obtener las boletas llenas, para posteriormente vaciarlas a una base digital que fue recopilada por la Secretaria de los Derechos Humanos, Justicia, Gobernación y Descentralización (SEDHJGD), para subirla a una base de datos en un portal electrónico en la Página www.focal2.sdhjgd.gob.hn.

Fase III: Elaboración de Planes de Desarrollo Comunitario

- Identificación y concertación de los ejes temáticos de análisis y las variables determinantes.
- Disponer de los indicadores de línea de base por cada comunidad, en el marco de los ODM y la ERP.
- Preparación del plan de trabajo del equipo líder comunitario
- Levantar los listados de los participantes en cada jornada
- Levantar cuadro sobre instituciones y organizaciones existentes en la comunidad
- Realización de jornadas comunitarias para preparar análisis sobre situación socioeconómica, análisis problemático local, análisis de actividades y potencialidades productivas, alternativas planteadas como ideas de proyectos y su priorización, consolidación del Plan de Desarrollo Comunitario, y listados de los participantes por evento realizado.

- Socialización y validación de la propuesta de plan y papel de los Patronatos en su gestión (certificación de los puntos de actas de aprobación de los planes en asamblea comunitaria)

Fase IV: Elaboración de planes zonales

Validar mapa de zonificación del municipio

- Selección de los representantes zonales
- Realización de talleres zonales por municipio para la priorización de proyectos zonales y levantamiento de listados)
- Preparación programación de los planes zonales sobre la base de los proyectos priorizados
- Socialización y aprobación de los planes zonales por la Corporación Municipal (certificación de punto de acta)

Fase V: Actualización de la visión compartida y proyectos estratégicos

- Diagnóstico general del municipio por eje temático (FODA)
- Elaboración de la visión compartida del municipio
- Definición de las líneas estratégicas
- Definición de los objetivos de línea
- Identificación, priorización y programación de proyectos estratégicos

Fase VI: Elaboración del Plan de Inversión Municipal Plurianual

- Preparación de la programación del plan con los siguientes resultados anteriores:
- Proyectos estratégicos priorizados por línea estratégica
- Proyectos de desarrollo social y productivo priorizados por cada plan zonal
- Proyectos de infraestructura priorizados por cada plan zonal
- Preparación del Plan de Inversión Anual para el primer año de ejecución
- Levantamiento listado de representantes y de la Corporación Municipal que participaron en la concertación del Plan de Inversión Municipal Plurianual

Fase VII: Consolidación y redacción del plan

- Elaboración de presupuesto consolidado
- Redacción del plan con sus anexos: (ver guía metodológica)
- Planes de Desarrollo Comunitario
- Planes Zonales de Desarrollo Territorial
- Plan de Inversión Municipal Plurianual

- Plan de Inversión Anual

VIII: Socialización, revisión final y edición

- Jornada para la socialización y validación del plan con la Corporación Municipal y los representantes comunitarios en cabildo abierto (papel de la Corporación y los Patronatos en la gestión)
- Revisión final del documento.
- Edición y entrega de los documentos.

Fase IX: Implantación del Plan

- Elaboración de fichas y perfiles de proyectos
- Preparación y concertación de planes operativos de inversión anual municipal (cada año)
- Jornada de socialización con entes de gobierno y de la cooperación
- Gestión de proyectos
- Ejecución de proyectos

Fase X: Seguimiento y Evaluación

- Los Patronatos en asambleas comunitarias analizan trimestralmente los avances en la ejecución del plan y reportan a la UTM.
- La Corporación Municipal mensualmente analiza los avances en la ejecución del plan y anualmente evalúa los resultados alcanzados.
- Jornadas de evaluación con representantes zonales una vez al año y reformulan el plan en los casos necesarios.

1.7 PERÍODO

Este Plan de Desarrollo Municipal (PDM) tendrá vigencia por un periodo de diez años comprendidos desde el año 2018 al 2028 y con su ejecución se beneficiará a los habitantes del municipio.

Así mismo se pretende ejecutar los 36 proyectos que han sido identificados como prioritarios y que están plasmados en el PIM año 2018.

De igual manera se detalla en la siguiente tabla la cantidad de proyectos a ejecutar por año.

Año	Cantidad de proyectos en General por eje temático
2018	27

2019	45
2020	29
2021	17
2022	15
2023	8
2024	6
2025	5
2026	2
2027	1
2028	1
Total	156

Cantidad de proyectos por eje temático:

Eje temático	Cantidad de proyectos		Total
	Zona # 1	Zona # 2	
Ordenamiento Territorial	3	2	5
Salud y Nutrición	12	8	20
Educación	10	10	20
Recursos Naturales y Ambiente	6	3	9
Grupos Vulnerables	3	3	6
Vivienda	2	2	4
Agua y Saneamiento	8	3	11
Economía	2	3	5
Seguridad Alimentaria	5	3	8
Tierra	2	3	5
Participación	2	2	4
Seguridad Ciudadana	3	3	6
Infraestructura Social	23	13	36
Turismo	4	2	6
Total	85	60	145

II. DIAGNOSTICO SOCIOECONOMICO DEL MUNICIPIO

2.1 PRINCIPALES INDICADORES

POBLACIÓN

El Municipio de Cololaca según datos de la línea base año 2015, cuenta con una población de 9,119 habitantes de los cuales 4,617 son mujeres y 4,502 hombres, distribuidos en la cabecera municipal, de igual manera 7 aldeas más el casco urbano que son:

1. Las Flores
2. Canguacota
3. Malsincales
4. Anasanchez
5. El obraje
6. Casitas
7. Planes

55 caseríos:

1. El Terrero
2. Veguitas
3. El cedro
4. Las Joyas
5. La Florida
6. Los Rincones
7. El zarzal
8. La Hamaca
9. Las Colmenas
10. La Joya
11. El Escalón
12. Rancho Quemado
13. La Mora
14. La Carbonera
15. San Nicolás
16. Riito
17. El Tablón
18. Pueblo Nuevo
19. Linda Vista
20. EL Chonchal
21. Planes
22. Sesesmil
23. La Peñona
24. Los Limos

25. Los Zacatales
26. El Izote
27. El Lesquín
28. Saca de Agua
29. Los Trapiches
30. La Granadilla
31. El Pepeton
32. La Helada
33. San miguel
34. El Mirador
35. El Rodeo
36. San José de la Isla
37. Las Vegas
38. Malsinca Gacho
39. Desmontes
40. Casas Viejas
41. El Aguacate
42. Monteverde
43. El Portillo
44. La Lagunetona
45. La Quesera
46. Las Dantas
47. El Zapote
48. El Pataste
49. Las Colmenas
50. Plan Verde
51. Ojo de Agua del Roblar
52. Tecomapa
53. Rio León
54. San Nicolas
55. La Laguna

12 Barrios en el casco urbano que son:

1. El Centro
2. El Chile
3. El Mango
4. El Calvario
5. El Jute
6. El Salitre

7. Buena Vista
8. San Antonio
9. Los Chimises
10. La Taberna
11. La Peñona
12. Las Palomas

Para trabajar con la metodología de FOCAL II.

En el levantamiento del Censo con el Instituto Nacional de Estadística (INE) en el año 2013 en el municipio de Cololaca reflejó una población de 9,119 habitantes.

Como podrá observarse en la siguiente tabla, la mayoría de la población del municipio es joven, tanto que el 49.48% es menor o igual a 18 años, lo que muestra que es una población que en los próximos años estará necesitando nuevas fuentes de trabajo y servicios públicos, entre otros aspectos.

El municipio está dividido en 12 barrios en el casco urbano, 7 aldeas, el Casco Urbano y 55 caseríos.

El municipio cuenta con 1573 edificaciones, de las cuales 1420 son viviendas que están ocupadas, 153 son viviendas desocupadas y 83 corresponde a edificios públicos o edificios privados no utilizados como viviendas.

Las aldeas con mayor cantidad de población son Casco Urbano, Las Flores, Canguacota, Malsincales.

Población clasificada por rangos de edades y sexo

Rangos de Edades	No. de personas		Clasificación por género			
			Mujeres	%	Hombres	%
	Total	%				
Menores de 1 año	290	3.18	166	3.60	124	2.75
De 1 a 4 años	918	10.07	431	9.34	487	10.82
De 5 a 6 años	557	6.11	305	6.61	252	5.60
De 7 a 12 años	1343	14.73	667	14.45	676	15.02
De 13 a 15 años	738	8.09	396	8.58	342	7.60
De 16 a 18 años	666	7.30	342	7.41	324	7.20
De 19 a 23 años	881	9.66	448	9.70	433	9.62

De 24 a 30 años	913	10.01	478	10.35	435	9.66
De 31 a 40 años	964	10.57	489	10.59	475	10.55
De 41 a 50 años	666	7.30	319	6.91	347	7.71
De 51 a 64 años	639	7.01	325	7.04	314	6.97
De 65 años y más	544	5.97	251	5.44	293	6.51
Total	9119	100%	4617	100%	4502	100%

SALUD

En el municipio el acceso al servicio de salud esta descentralizado, siendo la mancomunidad SOL (MANCOSOL) la responsable directa de dicho funcionamiento.

Se brinda una atención de salud integral, de calidad y con calidez; Las unidades de salud del municipio se encuentran abastecidas con medicamentos del cuadro básico, según la secretaria de salud.

Las enfermedades más comunes son las infecciones respiratorias altas (IRAS), diarreas, gastritis, neumonía, fiebres, fiebres reumáticas, enfermedades del corazón, Diabetes Mellitus tipo 2 e hipertensión arterial crónica, cefaleas, varicela, enfermedades de la piel.

Se atienden un promedio de 20 - 30 consultas diarias, se cuenta contiene organizados círculos de embarazadas, círculos de hipertensos y enfermos crónicos, los cuales se reúnen una vez al mes asegurando de esta forma los controles mensuales y el abastecimiento de medicamentos, se realizan campañas de vacunación, campañas de limpieza, visitas domiciliarias dirigidas a pacientes de riesgo. Cada unidad de salud cuenta con comités de salud y personal voluntario, que brinda su apoyo en la ejecución de las actividades de promoción/prevención que se programan mensualmente en cada comunidad.

Se cuenta con una Clínica Materno Infantil en el municipio de Tambla-Lempira, que es el centro de referencias para la atención de partos y emergencias de la zona, donde también se realizan Ultrasonidos Obstétricos y exámenes de laboratorio.

A las personas que ameritan atención en un nivel de salud superior se les refiere al Hospital de Área "San Marcos", de San Marcos de Ocotepeque.

SERVICIOS BÁSICOS

En el Municipio de Cololaca Lempira los hogares que tienen el servicio de agua lo reciben mediante acueducto con llave domiciliar, éstas representan el 90.49%, y son manejadas por una junta administradora de agua, sin embargo, el resto de la población de alguna manera se las ingenia para poder obtenerla; por ejemplo, un 0.5% accede a este servicio a través de pozos, quedando un 1.27% que lo hace en forma directa en vertientes o quebradas . El 79.72% de las viviendas poseen letrinas, de las cuales el 77.25% la utilizan, lo que hace que las viviendas tengan disposición adecuada de excretas.

La cobertura de energía eléctrica abarca la mayor parte de las comunidades del municipio faltando una minoría del 5%. El servicio de energía eléctrica es suministrado por la Empresa Nacional de Energía Eléctrica (ENEE).

Viviendas con Servicios públicos

Tipo de servicio	# de viviendas reciben servicio		Promedio días reciben servicio
	Total	%	
Agua domiciliar con pozo	5	0.35	
Agua domiciliar acueducto	1285	90.49	7
Agua de quebrada fuente	79	5.56	
Servicio Sanitario	155	10.92	
Letrina	1097	77.25	
Usa la letrina	1132	79.72	
Recolección de basura	1	0.07	
Aseo de calles	2	0.14	
Energía eléctrica domiciliar	1127	79.37	7
Teléfono (Hondutel)	11	0.77	
Teléfono (Celular)	1136	80.0	
Alumbrado Público	1005	70.77	

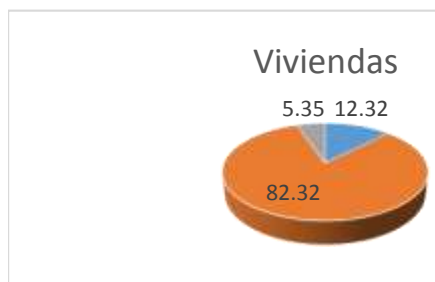
VIVIENDA

Con la tenencia de las viviendas el 95.49% son totalmente propias y el 1.62% son viviendas prestadas, alquiladas o en proceso de pago.

Las viviendas en condiciones buenas se consideraron el 12.04% (171) y son aquellas viviendas que no presentaban ningún tipo de problemas en su estructura, a nivel del techo, paredes, pisos etc., o aquellas que ofrecen las condiciones necesarias para vivir.

Las viviendas en condiciones regulares son 82.32% (1169) se estimaron aquellas que presentaban uno o dos problemas, pero que ofrecen condiciones para vivir sin un alto riesgo durante un tiempo determinado.

Las viviendas en condiciones malas son 5.35% (76) se estimaron aquellas viviendas que presentaban problemas en su estructura a nivel de techo, paredes y pisos; en esto también hay que considerar el tipo de material con el que fueron construidas, y sobre esto nos encontramos que la mayor cantidad de viviendas fueron construidas de adobe (90.99%), un 8.66% son de bloque o ladrillo, y el restante 0.35% son de madera.



Condición	Total
Buenas	12.32
Regular	82.32%
Malas	5.35%

EDUCACIÓN

En la actualidad el sistema educativo en nuestra zona cuenta con los niveles de pre básica, básica y media, distribuidos en las diferentes comunidades del municipio, además, se han implementado diferentes programas alternativos como ser: 13 PROHECOS, 5 CEPRED, que tienen presencia en la zona.

En el nivel de pre básica se atienden los niveles de primer grado, segundo grado y tercer grado; en básica se atienden en su mayoría de primero a sexto grado y en algunas comunidades hay Centros de Educación Básica (de primero a noveno grado). En el año 2016 se abrió un Instituto de educación media que lleva como nombre Juan Orlando Hernández atendiendo la modalidad de: (BTPI) Bachillerato Técnico Profesional En Informática.

La problemática en general con la que viven los centros educativos es la carencia de espacios adecuados, mobiliaria y material didáctico ya que la Secretaría de Educación no brinda la atención necesaria para que los centros educativos brinden una educación de calidad, a pesar de lo antes mencionado el municipio cuenta con personal capacitado en las diferentes áreas de estudio.

Los centros de enseñanza no cuentan con una tecnología acorde a la realidad ya que en todo el municipio solo hay dos aulas tecnológicas en 2 centros educativos.

Cada comunidad cuenta con un centro educativo posee de forma organizada y funcional la sociedad de padres de familia quienes apoyan la labor educativa de cada centro.

Población Estudiantil del Municipio Año 2016.

Sistema	Niñas	Varones	Total
Pre básica (CEPREB)	20	16	36
Pre básica (Oficial)	52	52	104
PROHECO (Escuela)	135	143	278
Primaria	137	165	302
Centro Básico	274	245	519
Centros de media	7	8	15
Total, en el Municipio	623	628	1251

IGUALDAD ENTRE GENEROS A NIVEL EDUCATIVO

Los Objetivos del Milenio establecen lograr la igualdad de género en enseñanza primaria y secundaria y al revisar los indicadores del informe de línea base observamos que los que estudian primaria y secundaria el 54.44% son niños (as), de los que están en edad de hacerlo por género.

En base a la población estudiantil año 2015, puede observarse que es mayor la población estudiantil de niñas (53.94%) que de niños (49.15%), lo que indica que, si en años anteriores las niñas tenían menos oportunidad para estudiar, hoy en día se ha ido mejorando y hay más igualdad de condiciones entre ambos sexos.

Población que Sabe Leer y Escribir por Rango de Edades

Rangos de Edades	Personas por rango		Saben leer y escribir	%	No saben leer y escribir	
	Total	%			Total	%
Menores de 1 año	290	3.18	0	0	290	3.18
De 1 a 4 años	918	10.07	0	0	918	10.07
De 5 a 6 años	557	6.11	42	1.53	515	92.45
De 7 a 12 años	1343	14.73	1069	38.95	274	20.40
13 a 15 años	738	8.09	647	23.50	91	12.33
16 a 18 años	666	7.30	577	20.99	89	13.36
19 a 25 años	881	9.66	777	28.27	104	11.80
26 a 30 años	913	10.01	754	27.40	159	17.41
31 a 40 años	964	10.57	751	27.32	213	22.09
41 a 50 años	666	7.30	429	15.65	237	35.58
51 a 64 años	639	7.01	327	11.93	312	48.82

65 años y más	544	5.97	128	4.46	416	76.47
---------------	-----	------	-----	------	-----	-------

ECONOMÍA

En el municipio de Cololaca los principales cultivos existentes son los granos básicos (maíz, frijol, sorgo, arroz), el cultivo de café, caña de azúcar, frutales, hortalizas. Las principales especies pecuarias del municipio son: El ganado vacuno, caballar, aves de corral, piscicultura, porcinos. No existe la agroindustria, los productos agrícolas son vendidos sin su transformación.

El municipio cuenta con un porcentaje alto de venta de granos básicos, café, ganado, que son vendidos a mercados locales, regionales e internacionales (El Salvador).

Los productores han sido atendidos y beneficiados con asistencia técnica e insumos agrícolas por parte de instituciones presentes en el municipio como ser: CRS-COCEPRADIL, PROSUELOS, Visión Mundial, USAID MERCADO, CARE PROSADE. Existe un fondo rotatorio para productores administrado por la **Cooperativa Rio Grande Limitada** que tiene una sucursal en casco urbano del municipio de Guarita. Se cuenta con atributos naturales, pero actualmente no se le están dando su verdadero uso.

Los principales mercados donde se llevan productos son: San Marcos de Ocotepeque, Santa Rosa de Copan, y municipios vecinos.

De igual manera hay familias que reciben sus remesas enviadas por sus familiares que están en el extranjero; esto es un medio de subsistencia.

En la fuerza laboral lo predominante es la producción agropecuaria y oficios domésticos y el resto es ocupación profesional.

La mayoría de familias trabajan en tierras que son alquiladas quienes producen los suficientes alimentos para el consumo familiar y el excedente lo ocupan para la venta.

En la actualidad los jóvenes por falta de empleo en nuestro municipio emigran para zonas industrializadas o para otros países como Estados Unidos, España, Canadá y así poder tener trabajo y poder brindarles ayuda a sus familiares.

El municipio de Cololaca no cuenta con ningún tipo de estructura para la producción existente, el medio de transporte más utilizado hacia las comunidades es la bestia y vehículo en menor escala, se utilizan buses y vehículos particulares para transportarse del casco urbano hacia la ciudad de San Marcos Ocotepeque y para otras ciudades del país.

El turismo no ha sido explotado en el municipio de Cololaca, por lo que se tienen previstos algunos proyectos para los próximos años para dar realce al turismo.

PARTICIPACIÓN

El gobierno municipal de Cololaca, se identifica por abrir espacios de participación dentro de todos los procesos de desarrollo y su voluntad política se ha caracterizado porque este sea un municipio donde la sociedad civil sea clave y participe en cada una de las iniciativas de proyecto emprendidas en beneficio de mejorar la calidad de vida de los habitantes, como protagonistas de su propio desarrollo y de la mano con el gobierno local.

Dentro de las instancias de participación que son promovidas por la gestión pública del municipio contamos con el apoyo de las siguientes organizaciones: CODECOS, Comisión Ciudadana de Transparencia, Comisionado municipal, Juntas de Agua, Sociedad de Padres de Familia, Redes de Mujeres, Redes de Jóvenes, Cajas Rurales, Comités de Voluntarios de Salud, Club de embarazadas, Club de Adulto Mayor, Grupos de Productores, Grupos de Microempresarios, Club Deportivos, Comités Contralores y Ejecutores de Proyectos entre otros.

Entre los mecanismos utilizados para la participación ciudadana están: los cabildos abiertos que se celebran un mínimo de 5 en base a la Ley de Municipalidades, se celebran dos sesiones de corporación municipal por mes, se realizan asambleas y reuniones comunitarias con la participación de la población e instituciones, con el fin de planificar, coordinar y promover acciones encaminadas al desarrollo del municipio.

2.2. INFRAESTRUCTURA BÁSICA EXISTENTE

VIAL

El acceso al Municipio de Cololaca es por el norte por el municipio de San Marcos de Ocoatepeque por carretera pavimentada y por el sur por la aldea de Junigual del municipio de Guarita, Lempira. Internamente cuenta con carretera primaria desde la cabecera municipal hacia cada una de las aldeas.

En todas las comunidades existen carreteras terciarias, comunicando en un 80% a sus pobladores

La mayoría de las carreteras se encuentran en estado regular; debido a la época lluviosa se deterioran con mayor facilidad ya que los terrenos no cuentan con suficiente drenaje, pero se les da mantenimiento casi todos los años.

ELECTRIFICACION

En relación al servicio de electrificación el municipio esta interconectado al sistema nacional, proceso que dio inicio a partir de septiembre del año 1995; la cobertura en los últimos años ha tenido un favorable incremento. En la actualidad se suministra 95% de la población de dicho servicio, el alumbrado público es 80%. El casco urbano y 7 de las aldeas cuentan con el servicio de electricidad, faltando una aldea llamada: Casitas; cabe recalcar, que estos caseríos actualmente se encuentran en proceso de estudios de pre factibilidad y estudios de SINEIAS para licencias ambientales para la factibilidad de ejecución de estos proyectos de electrificación, producto de la gestión municipal y mancomunidad, que ha realizado mediante la suscripción de un convenio entre la MANCOSOL e IDECOAS-FHIS para la ejecución de los Proyectos de Infraestructura Rural (PIR).

TELEFONÍA Y CORREO

El municipio de Cololaca no cuenta con el servicio de HONDUTEL, por lo que actualmente un 80% de las viviendas cuenta con el servicio de telefonía móvil de las compañías hondureñas Tigo y Claro, también hay aldeas que poseen señal salvadoreña, de igual forma estas compañías brindan el servicio de internet a la población permitiendo así estar conectados con cualquier lugar del mundo.

SOCIAL

En nuestro municipio algunas comunidades cuentan con un centro comunal en donde se reúnen los habitantes para planificar y ejecutar actividades que les conlleva a mejorar al desarrollo social de sus comunidades. La mayoría de las comunidades cuentan con templos religiosos entre ellos: iglesias católicas y evangélica donde se da la enseñanza a sus pobladores sobre las leyes divinas y en algunas se tiene canchas de futbol, donde por las tardes después de la jornada de trabajo y los domingos se reúnen grupos de jóvenes a practicar futbol como medio de convivencia. Las áreas turísticas que existen en el municipio necesitan de ser intervenidas a través de proyectos. En cuanto a la existencia de cementerios no todas las comunidades cuentan con un espacio adecuado que funcione como cementerio tanto en casco urbano como en el área rural.

El municipio no cuenta con canchas de uso múltiple, centros de recreación, hogar de ancianos, hogar de niños, centros de rehabilitación, clubes rotarios, comedores infantiles.

SALUD

En el municipio de Cololaca se cuenta con infraestructura en el Casco Urbano que incluye una unidad de Centro Integral de Salud (CIS), el cual tiene personal calificado y capacitado, que consta de un Doctor en Medicina General y Cirugía, una Odontóloga, dos Enfermeras Auxiliares, dos Promotores de Salud, y una Conserje.

También hay dos Establecimientos de Salud uno en la aldea de Casitas, con personal de salud que consta de una Auxiliar de Enfermería y un Promotor de Salud y una Unidad de Salud en la aldea de Malsincales , con Doctor en Medicina General, un Auxiliar en Enfermería, un Promotor de Salud y una Conserje. Se cuenta con una casa de atención a la salud en La aldea Las flores Con un auxiliar de enfermería y una casa de atención a la salud en Canguacota con una auxiliar de enfermería y un promotor.

Nuestro municipio se encuentra a 17 Km de la Clínica Materna Infantil ubicada en el municipio de Tambla Lempira, donde se atienden emergencias y partos que no presentan riesgo.

Los servicios descentralizados de salud dependen de la MANCOSOL desde el año 2008.

El municipio no cuenta con Clínicas odontológicas, ni clínicas privadas y tampoco con hospitales, el más cercano se encuentra en la ciudad de San Marcos de Ocotepeque.

EDUCATIVA

La infraestructura existente del sistema educativo del municipio está compuesta por 9 Centros Pre-escolares (3 oficiales, 9 CEPREB). A nivel de primaria existen 25 escuelas (13 PROHECO y 12 oficiales); el casco urbano cuenta con un centro educativo oficial; y un instituto de educación media el cual cuenta con una carrera profesional en Bachillerato Técnico Profesional en Informática que no cuenta con edificio propio ni las condiciones pedagógicas necesarias. Se carece de universidad, centros de formación artesanal, centros de alfabetización, centros de educación a distancia, centros de formación profesional/ Técnica, centros de formación artística y cultural.

PRODUCTIVA

En algunas comunidades del municipio se ha implementado un sistema de riego a través de cosechadoras de agua se ha brindado apoyo al productor con insumos agrícolas (fertilizantes, insecticidas, fungicidas, formulas químicas, semilla mejorada, abono y herramientas), aparte que con CARE PROSADE y aporte municipal se paga un ingeniero para que brinde la asistencia técnica. También se han construido proyectos de riego en las comunidades de Canguacota, Malsincales, Planes, Florida y Tecomapa como apoyo a los productores. De igual manera hay instituciones que colaboran para la implementación de huertos familiares dotándoles semillas, fertilizantes etc. Y la asistencia técnica.

Los sistemas de riego son utilizados para diferentes cultivos, entre ellos granos básicos (Maíz y Frijol), hortalizas, y pastos.

La comercialización de granos básicos y el cultivo de café sin darle su valor agregado se hace en las bodegas, negocios locales del municipio y lugares vecinos.

Se carece de centros de acopio, rastros públicos y privados, de microempresas y agroindustrias, sacadores de granos y viveros.

2.3 INSTITUCIONALIDAD PARA EL DESARROLLO

DESEMPEÑO MUNICIPAL

La corporación y alcaldesa municipal tienen una gama de proyectos y buscan mediante gestión poder ejecutarlos para el desarrollo del municipio, se cuenta con un banco de proyectos de infraestructura social, agua potable y saneamiento, salud, educación, ordenamiento territorial, grupos vulnerables, seguridad alimentaria y seguridad ciudadana entre otros.

El gobierno municipal de Cololaca Lempira tiene una corporación integrada por 6 regidores del Partido Nacional (PN), 1 del partido Libertad y Refundación, alcaldesa y vice alcalde, conforme a la ley de municipalidades esta se reúne 2 veces al mes y celebrando un mínimo de 5 cabildos abiertos por año. Como parte de la representación de la sociedad civil existe una Comisión Ciudadana de Transparencia (CCT) y un Comisionado Municipal nombrado por la corporación en cabildo abierto en una nómina de 4 personas propuestas por la sociedad civil.

El municipio cuenta con un plan estratégico de desarrollo que se formuló participativamente en año 2017.

La estructura organizativa de la municipalidad está compuesta por:

- ✓ Tesorera
- ✓ Secretaria Municipal
- ✓ Administración Tributaria
- ✓ Departamento. de Justicia
- ✓ Unidad Ambiental Municipal
- ✓ Unidad Técnica Municipal
- ✓ Jefe de Catastro
- ✓ Coordinadora Municipal de la Mujer
- ✓ Se Estima para el año 2019 Contar con los servicios de un ingeniero Civil Siendo un total actual de 8 empleados municipales.

Se incide en los habitantes del municipio para que puedan ser partícipes del proceso de planificación que se está realizando para que se sientan parte del desarrollo de cada una de las comunidades y casco urbano del municipio.

PRESENCIA INSTITUCIONAL EN EL MUNICIPIO

La municipalidad de Cololaca cuenta con el apoyo de instancias del gobierno central, la cooperación externa y nacional.

Del gobierno central están: ICF, SANAA, IDECOAS, SAG, DICTA, PRAF, Secretaria de Salud, Secretaria de Educación, Juzgado de Paz, Registro Nacional de las Personas, SERNA y las instituciones como ser: JICA/FOCAL II, USAID|ACCESO, USAID|MERCADO, Visión Mundial, CARE, FAO, PROSUELOS, PMA de estas instituciones algunas aportan económicamente y

otras brindan servicios de formación, asistencia técnica e insumos, quienes le apuestan mano a mano en el avance para el desarrollo municipal.

Así mismo la municipalidad también cuenta con el apoyo de la Mancomunidad de los Municipios del Sur Oeste de Lempira (MANCOSOL) siendo esta un ente de gestión a nivel de las alcaldías municipales.

ENTRE LAS INSTITUCIONES QUE BRINDAN COOPERACIÓN EN EL MUNICIPIO TENEMOS:

VISIÓN MUNDIAL: Enfoque de patrocinio de niños promoviendo el bienestar integral.

FOCAL II: Fortalecimiento de las Capacidades Locales que tiene un proceso donde los municipios con el apoyo técnico de la mancomunidad a través de técnicos de las municipalidades, llevan a cabo un ciclo completo de procesos de planificación del desarrollo municipal, que va desde la recolección de indicadores socioeconómicos, planificación, hasta la gestión e implementación de proyectos de inversión social priorizados e identificados mediante un proceso de participación comunitaria. Este proyecto está compuesto por 4 componentes principales:

1. Levantamiento de indicadores socioeconómicos de línea base.
2. Planificación del Desarrollo Comunitario.
3. Planificación de Desarrollo Municipal.
4. Gestión del ciclo comunitario y municipal de proyectos.

USAID ACCESO: Capacitación y asistencia Técnica para Agricultores.

USAID MERCADO: Programa regional para Comercio y Alianzas de Mercado, se espera beneficiar a cooperativas, asociaciones de productores, empresas en base social y otras organizaciones no-gubernamentales.

Mancomunidad de los Municipios del Sur Oeste de Lempira (MANCOSOL)

Apoyo Técnico a las municipalidades, prestadora de los servicios descentralizados de salud. Fortalecer las capacidades locales del municipio, en las áreas de administración tributaria, financiera catastro, OMM, redes de mujeres, juntas de agua, sociedad civil, CCT, Comisionado, asistencia técnica en el levantamiento de línea base, capacitación y asistencia en PDC a personal técnico de la municipalidad y líderes comunitarios, revisión de informes de línea base y PDC de las comunidades, asistencia en la construcción de PDM, Perfilación y gestión de proyectos, apoyo en los estudios de pre factibilidad de proyectos educativos con FHIS/KFW, salud, agua y saneamiento, electrificación y caminos, supervisiones técnicas,

administrativas y sociales de los proyectos ejecutados en el municipio. Promueve iniciativas orientadas a procesos de Desarrollo Económico Local, recursos naturales y producción.

EDUCACIÓN: Servicios de educación pública: escuela, centro básico, colegios de secundaria.

SANAA: Es una institución descentralizada del Estado que apoya en capacitaciones a juntas de agua, elaboración de estudios de proyecto de agua y supervisión en la construcción de acueductos.

PROHECO: Proyecto de la Secretaría de Educación Pública encargado de promover el mejoramiento de la cobertura de la educación en comunidades rurales.

IDECOAS: Desarrollar la infraestructura básica necesaria para la producción y la vinculada a la calidad de vida de la población rural y urbana tales como: infraestructura educativa, agua potable y saneamiento, electrificación, mejora de caminos y kilómetros de carretero, entre otras.

Ejecutar la política de Estado para el desarrollo comunitario en coordinación con las instituciones pertinentes

Cooperar con asistencia técnica y metodológica a las comunidades, municipalidades, departamentos y regiones del país.

Impulsar la productividad de las empresas rurales y urbanas que les permitan alcanzar, sostener y mejorar sus condiciones de vida.

CARE PROSADE: Asistencia técnica y apoyo económico a proyectos productivos con enfoque de género y seguridad alimentaria y nutricional.

PROSUELOS: Apunta aún mejor manejo de la fertilización, se pretende incentivar a los productores al análisis de suelo.

ESTRUCTURAS DE BASE SOCIAL EN EL MUNICIPIO

SOCIEDAD CIVIL

Cololaca posee una diversidad de organizaciones comunitarias, aproximadamente existe 10 tipos de organizaciones de la sociedad civil, teniendo 12 (CODECOS) Consejos de Desarrollo Comunitario siendo esta la base organizativa comunitaria más importante por su involucramiento en procesos de desarrollo local, y funcionan como uno de los enlaces más cercanos con la municipalidad, así como con las distintas instituciones de desarrollo que operan en el municipio.

Las organizaciones más comunes son: patronatos, juntas de agua, comités de salud, grupos de iglesias, sociedad de padres de familia por cada centro educativo, grupos de campesinos, cajas rurales, Grupos de mujeres, grupos de jóvenes, comités agrícolas, club deportivos femeninos y masculinos.

Cada una de estas organizaciones civiles juegan sus propios roles encaminados al desarrollo del municipio.

CODECOS: Organizaciones representativas de las comunidades, importante para el desarrollo de las mismas, a nivel de las asambleas de estas organizaciones se deciden asuntos de interés comunitario; sus líderes son electos democráticamente y deben representar los intereses de sus comunidades ante la municipalidad y otras instancias de desarrollo.

JUNTAS ADMINISTRADORAS DE AGUA: Es la organización comunitaria encargada del buen manejo y administración de los acueductos, tanto en la construcción de los mismos como en su operación; también, centran su interés en el buen funcionamiento organizacional y administrativo de las mismas Juntas, así como en la protección, control y manejo de las fuentes productoras de agua, son apoyadas directamente por la municipalidad y por las instituciones afines a la protección de los recursos naturales.

SOCIEDAD DE PADRES DE FAMILIA: Brindan apoyo a los procesos de enseñanza - aprendizaje de los niños mediante diversas actividades realizadas a nivel del centro educativo, la comunidad y en la familia.

CAJAS RURALES: Son organizaciones que promueven el ahorro entre sus miembros y el producto del mismo lo utilizan para brindar préstamos blandos a sus propios socios.

ORGANIZACIONES RELIGIOSAS: Son organizaciones de la iglesia católica conformados por barrios, con el propósito de evangelizar a la comunidad y al mismo tiempo apoyar el desarrollo comunal.

COMITÉS DE SALUD: Estos grupos se encargan de apoyar diversas actividades relacionadas con el mejoramiento de la salud familiar comunitaria.

RED DE MUJERES: Capacitarse en las diferentes temáticas que vengán a fortalecer la organización y capacidades de las integrantes, así como la gestión e incidencia en la lucha por hacer valer sus derechos y solventar sus necesidades básicas como mujeres.

INVERSION SOCIAL

PRINCIPALES POTENCIALIDADES Y PROBLEMAS

Ejes temáticos de análisis y propuestas para el desarrollo comunitario y preparación de Planes Zonales.

Ejes Temáticos	Variables de Análisis
1. Ordenamiento territorial	Límites territoriales, fuentes de agua, quebradas y ríos, zonas productoras de agua, uso forestal, ubicación vías de comunicación, zonas vulnerables, tenencia de la tierra, áreas relevantes de uso específico, servicios básicos, asentamientos humanos, biodiversidad existente
2. Salud y Nutrición	Incidencia de enfermedades, desnutrición, mortalidad materna, mortalidad infantil, atención de partos.
3. Educación	Niños en edad escolar, niños actualmente estudian por nivel, niños cursan o cursaron un grado, niños estudian ahora, niños no estudian.
4. Recursos Naturales y Ambiente	Uso de leña para cocinar, bosque, fauna, contaminación existente.
5. Grupos Vulnerables	Niñez, Juventud, Mujeres, Tercera Edad.
6. Vivienda	Tenencia, condiciones, hacinamiento, baños, letrinas, familias por vivienda, problemas de la vivienda, materiales de construcción, energía para cocinar.
7. Agua y Saneamiento	Cobertura y calidad del servicio de agua, disposición de la basura, aseo de calles, disposición de excretas.
8. Economía	Producción, distribución, consumo, empleo, ingresos, acceso al financiamiento, migración, remesas, producen para la venta, profesiones, oficios, ocupaciones.
9. Seguridad Alimentaria	Ingresos ajustan para alimentar
10. Tierra	Acceso a la tierra, tenencia de la tierra de los que la trabajan.
11. Participación	Mujeres, hombres.
12. Seguridad Ciudadana	Violencia, robos, homicidios.
13. Infraestructura Social	Vial, electricidad, escuelas, centros de salud, centros comunitarios.
14. Turismo	Atractivos, recreación, infraestructura.

III. PLANES DE ZONAS TERRITORIALES

Para la elaboración de los Planes Zonales se realizó la consolidación del mapa de zonificación, comprendido por 3 zonas tomando en cuenta la ubicación geográfica de las comunidades del municipio dado en el formato correspondiente, seguidamente se seleccionó los representantes de cada zona quienes fueron los que priorizaron los proyectos zonales (líderes de las diferentes comunidades que participaron en el proceso de levantamiento de línea base Demográfica Socioeconómica y Planes Desarrollo Comunitario), levantando así mismo los listados de los participantes.

Seguidamente se realizó la preparación de los planes zonales sobre la base de los proyectos priorizados utilizando el formato en estos cuadros se incluyen todos los primeros tres proyectos de cada comunidad, por cada eje temático, según la prioridad definida en la asamblea zonal. Y finalmente la socialización y aprobación de los planes zonales por la Corporación Municipal certificándolos en punto de acta.

ZONA # 1



(F-1)

Programación del Plan Zonal de Desarrollo Territorial por eje temático

Departamento: Lempira Municipio: Cololaca Zona# 1 Fecha: 30/10/2017 Eje Temático: Ordenamiento territorial Lugar
Asamblea: Auditorium

Prioridad	Nombre del proyecto/sector de desarrollo	Comunidad	# De benefic.	Año Ejecución											Costo aproximado en Lempiras	Aporte comunitario en Lempiras
				18	19	20	21	22	23	24	25	26	27	28		
1	Levantamiento de datos catastrales y Avalúo	Linda Vista, Malsincales, Planes y Canguacota	3800	x	x	x	x	x		x	x	x	x	x	850,000.00	00.00
2	Delimitacion de la comunidad	Linda Vista, Malsincales, Planes y Canguacota	3800					x	x	x	x	x	x	x	350,000.00	0.00
3	Realizar estudios de suelos para delimitar la zona Agrícola.	Linda Vista, Malsincales, Planes, Canguacota	3800					x	x	x	x	x	x	x	460,000.00	0.00
4	Delimitacion de astillera publica	Linda Vista, Malsincales, Planes	2355			x	x	x	x	x	x	x	x	x	550,000.00	0.00

Nombre, Firma y sello de Alcaldesa Municipal
Identidad N. 1304-1970-00123

Nombre, Firma y sello Secretaria Municipal
Identidad N. 1304-1982-00153

(F-1)

Programación del Plan Zonal de Desarrollo Territorial

Departamento: Lempira Municipio: Cololaca Zona # 1 Fecha: 30/10/2017 Eje Temático: Salud y Nutrición

Lugar Asamblea: Auditorium

x	Nombre del proyecto/sector de desarrollo.	Comunidad	# De benefic.	Año Ejecución											Costo aproximado en Lempiras	Aporte comunitario en Lempiras	
				18	19	20	21	22	23	24	25	26	27	28			
1	Aplicación de tratamiento al agua para adaptarla al consumo humano (cloración)	Linda Vista, Malsincales, Planes, Canguacota	3,800	X	X	X	X	X	X	X	X		X	X	X	340,000.00	34,000.00
2	Implementación de huertos familiares	Linda Vista, Malsincales, Planes, Canguacota	3800		X	X	X	X	X	X	X	X	X	X	X	155,000.00	15,500.00
3	Educación a madres para la atención primaria en salud	Linda Vista, Malsincales, Planes, Canguacota	1050	X	X	X	X	X	X	X	X	X	X	X	X	140,000.00	14,000.00
4	Dotar de botiquines a los centros educativos	Linda Vista, Malsincales, Planes, Canguacota	670	X	X	X	X	X	X	X	X	X	X	X	X	120,000.00	12,000.00
5	Gestión y construcción de laboratorio clínico	Linda Vista, Malsincales, Planes, Canguacota	3800				x					x			x	130,000.00	13,000.00
6	Dotación de medicamento a la unidad de salud	Linda Vista, Malsincales, Planes, Canguacota	3800	x	x	x	x	x	x	x	x		x	x	x	1,080,000.00	0.00

Nombre, Firma y sello de Alcaldesa Municipal
Identidad N. 1304-1970-00123

Nombre, Firma y sello Secretaria Municipal
Identidad N. 1304-1982-00153

(F-1)

Programación del Plan Zonal de Desarrollo Territorial

Departamento: Lempira Municipio: Cololaca Zona# 1 Fecha: 30/10/2017 Eje Temático: Educación Lugar
Asamblea: Auditorium

x	Nombre del proyecto/sector de desarrollo	Comunidad	# De benefic.	Año Ejecución												Costo aproximado en Lempiras	Aporte comunitario en Lempiras
				18	19	20	21	22	23	24	25	26	27	28			
1	Construcción de una aulas tecnológicas y equipamiento	Malsincales,Planes,Canguacota	510		X	x	X	x	X						2320,000.00	232,000.00	
2	Implementar una biblioteca escolar	Linda Vista,Malsincales,Planes,Canguacota	940			x		x					x		380,000.00	38,000.00	
3	Abastecimiento de mobiliario y material didáctico en los centros educativos.	Linda Vista,Malsincales,Planes,Canguacota	806		x	x	x	x	x	x	x	x	x	x	385,000.00	38,500.00	

PDM, COLOLACA, LEMPIRA 2018-2028

4	Promover un Proyecto de alfabetización comunitario	Linda Vista,Malsincales,Planes,Canguacota	230	x	x	x	x	x	x	x	x	x	x	x	280,000.00	28,000.00
5	Construction de areas recreativas	Linda Vista,Malsincales, Planes	1356		x		x	x	x	x	x	x	x		380,000.00	38,000.00

Nombre, Firma y sello de Alcaldesa Municipal
Identidad N. 1304-1970-00123

Nombre, Firma y sello Secretaria Municipal
Identidad N. 1304-1982-00153

(F-1)

Programación del Plan Zonal de Desarrollo Territorial

Departamento: Lempira Municipio: Cololaca Zona # 1 Fecha: 30/10/2017 Eje Temático: Recursos Naturales y Ambiente

Lugar Asamblea: Auditorium Municipal

Prioridad	Nombre del proyecto/sector de desarrollo	Comunidad	# De benefic.	Año Ejecución												Costo aproximado en Lempiras	Aporte comunitario en Lempiras
				18	19	20	21	22	23	24	25	26	27	28			
1	Crear un programa de reforestación y protección del bosque	Linda Vista,Malsincales,Planes,Canguacota	3,800	x	x	x	x	x	x	x	x	x	x	x	60,000.00	0.00	
2	Construcción de recolectores de basura	Linda Vista,Malsincales,Planes,Canguacota	3800			x	x		x						120,000.00	12,000.00	

3	Construcción de fogones mejorados a las personas que no tienen	Linda Vista, Malsincales, Planes, Canguacota	950			X	X	X	X	X	X	X	X	X	450,000.00	45,000.00
4	Crear y ejecutar un plan de manejo de microcuencas	Linda Vista, Malsincales, Planes, Canguacota			x	x	x	x	x	x	x	x	x	x	170,000.00	17,000.00
5	Hacer viveros comunales	Linda Vista, Malsincales, Canguacota	2769		X	X	X	X	X	X	X	X	X	X	180,000.00	18,000.00

Nombre, Firma y sello de Alcaldesa Municipal
Identidad N. 1304-1970-00123

Nombre, Firma y sello Secretaria Municipal
Identidad N. 1304-1982-00153

(F-1)

Programación del Plan Zonal de Desarrollo Territorial

Departamento: Lempira Municipio: Cololaca Zona # 1 Fecha: 30/10/2017 Eje Temático: Grupos Vulnerables
Lugar Asamblea: Auditorium Municipal

Prioridad	Nombre del proyecto/sector de desarrollo	Comunidad	# De benefic.	Año Ejecución		
-----------	------------------------------------------	-----------	---------------	---------------	--	--

PDM, COLOLACA, LEMPIRA 2018-2028

				18	19	20	21	22	23	24	25	26	27	28	Costo aproximado en Lempiras	Aporte comunitario en Lempiras
1	Capacitación de oficios a jóvenes	Linda Vista, Malsincales, Planes, Canguacota	805		x					X				X	358,000.00	35,800.00
2	Proveer un capital semilla para la organización de microempresas	Linda Vista, Malsincales, Planes, Canguacota	820				X	x					X		240,000.00	24,000.00
3	Creación de pequeñas microempresas en diferentes rubros para jóvenes	Linda Vista, Malsincales, Planes, Canguacota	450					x					x		290,000.00	29,000.00
4	Construcción de parque de recreación municipal	Linda Vista, Malsincales, Canguacota	2245				x							x	400,000.00	0.00
5	Compra de un terreno y construcción de una cancha deportiva	Linda Vista, Malsincales, Planes	1050			x	x				x				2,800,000.00	280,000.00
6	Creación de microempresas para mujeres	Linda Vista, Malsincales, Planes, Canguacota	290			x	x								700,000.00	70,000.00
7	Capital semilla para la legalización y funcionamiento de microempresas	Linda Vista, Malsincales, Canguacota	155				x	x	x						230,000.00	23,000.00
8	Fortalecimiento a red de mujeres	Linda Vista, Malsincales, Canguacota	160		x	x	x	x	x	x	x	x	x		260,000.00	26,000
9	Gestión de bonos para la tercera edad	Linda Vista, Malsincales, Planes, Canguacota	245		x	x	x	x	x	x	x	x	x	x	570,000.00	0.00
10	Visitas médicas a las personas de la tercera edad	Linda Vista, Malsincales, Planes, Canguacota	275	x	x	x	x	x	x	x	x	x	x	x	240,000.00	0.00

11	Construcción de casa de recreación para el adulto mayor	Malsincales,Planes,Canguacota	260															1,300,000.00	130,000.00
----	---------------------------------------------------------	-------------------------------	-----	--	--	--	--	--	--	--	--	--	--	--	--	--	--	--------------	------------

Nombre, Firma y sello de Alcaldesa Municipal
Identidad N. 1304-1970-00123

Nombre, Firma y sello Secretaria Municipal
Identidad N. 1304-1982-00153

(F-1)

Programación del Plan Zonal de Desarrollo Territorial

Departamento: Lempira Municipio: Cololaca Zona # 1 Fecha: 30/03/2017 Eje Temático: Vivienda
Lugar Asamblea: Auditorium Municipal

Prioridad	Nombre del proyecto/sector de desarrollo	Comunidad	# De benefic.	Año Ejecución												Costo aproximado en Lempiras	Aporte comunitario en Lempiras		
				18	19	20	21	22	23	24	25	26	27	28					
1	Mejoramiento de viviendas de acuerdo a la necesidad de cada familia	Linda Vista,Malsincales,Planes,Canguacota	610			X	X	X	X	X	X	X	X	X	X			1,800,000.00	180,000.00
2	Construcción de viviendas a familias de escasos recursos económicos	Linda Vista,Malsincales,Planes,Canguacota	350		X	X	X	X	X	X	X							3,170,000.00	317,000.00
3	Construcción de letrinas, pisos, techos y pilas	Linda Vista,Malsincales,Planes,Canguacota	955		X	X	X	X	X	X	X	X	X	X	X			2,380,000.00	238,000.00

Nombre, Firma y sello de Alcaldesa Municipal
Identidad N. 1304-1970-00123

Nombre, Firma y sello Secretaria Municipal
Identidad N. 1304-1982-00153

PDM, COLOLACA, LEMPIRA 2018-2028

(F-1)

Programación del Plan Zonal de Desarrollo Territorial

Departamento: Lempira Municipio: Cololaca Zona # 1 Fecha: 30/03/2017 Eje Temático: Agua y Saneamiento
Lugar Asamblea: Auditorium Municipal

Prioridad	Nombre del proyecto/sector de desarrollo	Comunidad	# De benefic.	Año Ejecución											Costo aproximado en Lempiras	Aporte comunitario en Lempiras
				18	19	20	21	22	23	24	25	26	27	28		
1	Construcción de proyecto de alcantarillado sanitario	Linda Vista, Malsincales, Canguacota	2355						x			x	x	x	6,800,000.00	680,000.00
2	Construction de relleno sanitario	Linda Vista, Malsincales, Planes, Canguacota	3800		x	x	x	x	x	x	x	x	x	x	5,000,000.00	500,000.00
3	Ubicar basureros en sitios estratégicos de la comunidad	Linda Vista, Malsincales, Planes, Canguacota	3800			x			x						150,000.00	15,000.00
4	Fortalecimiento y asistencia técnica a Juntas administradoras de agua	Linda Vista, Malsincales, Planes, Canguacota	3800	x	x	x	x	x	x	x	x	x	x	x	255,000.00	25,500.00
5	Asistencia técnica a COMAS y USCL	Linda Vista, Malsincales, Planes, Canguacota	3800	X	X	X	X	X	X	X	X	X	X	X	10,000.00	0.00
6	Construcción de Sistema de agua potable	Malsincales, Planes, Canguacota	3501				x	x	x	x	x				7,500,000.00	750,000.00

Nombre, Firma y sello de Alcaldesa Municipal
Identidad N. 1304-1970-00123

Nombre, Firma y sello Secretaria Municipal
Identidad N. 1304-1982-00153

(F-1)
Programación del Plan Zonal de Desarrollo Territorial

Departamento: Lempira Municipio: Cololaca Zona # 1 Fecha: 30/03/2017 Eje Temático: Economía
Lugar Asamblea: Auditorium Municipal

Prioridad	Nombre del proyecto/sector de desarrollo	Comunidad	# De benefic.	Año Ejecución											Costo aproximado en Lempiras	Aporte comunitario en Lempiras	
				18	19	20	21	22	23	24	25	26	27	28			
1	Creación de granjas avícolas	Linda Vista, Malsincales, Planes, Canguacota	260			x		x	x						x	520,000.00	52,000.00
2	Creacion de peceras	Malsincales, Planes, Canguacota	970					x	x	x	x	x	x	x		220,000.00	22,000.00
3	Fortalecer cajas Rurales para facilitar préstamos a todas las familias de la comunidad	Linda Vista, Malsincales, Planes, Canguacota	2319		x			x	x							670,000.00	67,000.00
4	Mercado del producto de café	Linda Vista, Malsincales, Canguacota, planes	767	x	x	x	x	x	x	x	x	x	x	x		290,000.00	29,000.00

PDM, COLOLACA, LEMPIRA 2018-2028

Nombre, Firma y sello de Alcaldesa Municipal
Identidad N. 1304-1970-00123

Nombre, Firma y sello Secretaria Municipal
Identidad N. 1304-1982-00153

(F-1)

Programación del Plan Zonal de Desarrollo Territorial

Departamento: Lempira Municipio: Cololaca Zona # 1 Fecha: 30/03/2017 Eje Temático: Seguridad Alimentaria Lugar Asamblea: Auditorium Municipal

Prioridad	Nombre del proyecto/sector de desarrollo	Comunidad	# De benefic.	Año Ejecución											Costo aproximado en Lempiras	Aporte comunitario en Lempiras
				18	19	20	21	22	23	24	25	26	27	28		
1	Apoyar al sector agrícola con asistencia técnica, semilla e insumo	Linda Vista, Malsincales, Planes, Canguacota	1287	x	x	x	x	x	x	x	x	x	x	x	610,000.00	61,000.00
2	Crear un banco de granos básicos	Malsincales, Planes, Canguacota	2495			x	x	x	x	x	x	x	x	x	340,000.00	34,000.00

PDM, COLOLACA, LEMPIRA 2018-2028

3	Mercadeo de los productos a un precio justo	Linda Vista, Malsincales, Planes, Canguacota	1549	x	x	x	x	x	x	x	x	x	x	x	210,000.00	21,000.00
4	Promover huertos familiares	Linda Vista, Malsincales, Planes, Canguacota	2059	x	x	x	x	x	x	x	x	x	x	x	260,000.00	26,000.00

Nombre, Firma y sello de Alcaldesa Municipal
Identidad N. 1304-1970-00123

Nombre, Firma y sello Secretaria Municipal
Identidad N. 1304-1982-00153

(F-1)

Programación del Plan Zonal de Desarrollo Territorial

Departamento: Lempira Municipio: Cololaca Zona # 1 Fecha: 30/03/2017 Eje Temático: Tierra
Lugar Asamblea: Auditorium Municipal

Prioridad	Nombre del proyecto/sector de desarrollo	Comunidad	# De beneficiarios	Año Ejecución											Costo aproximado en Lempiras	Aporte comunitario en Lempiras
				18	19	20	21	22	23	24	25	26	27	28		
1	Facilitar el trámite de dominios plenos a las personas que poseen terrenos	Linda Vista, Malsincales, Planes, Canguacota	1027	x	x	x	x	x	x	x	x	x	x	x	635,000.00	63,500.00

2	Gestionar legalización de los terrenos	Linda Vista,Malsincales,Planes,Cangua cota	1020	x	x	x	x	x	x	x	x	x	x	x	x	450,000.00	45,000.00
---	----------------------------------------	--------------------------------------------	------	---	---	---	---	---	---	---	---	---	---	---	---	------------	-----------

Nombre, Firma y sello de Alcaldesa Municipal
Identidad N. 1304-1970-00123

Nombre, Firma y sello Secretaria Municipal
Identidad N. 1304-1982-00153

(F-1)

Programación del Plan Zonal de Desarrollo Territorial

Departamento: Lempira Municipio: Cololaca Zona # 1 Fecha: 30/03/2017 Eje Temático: Participación
Lugar Asamblea: Auditorium Municipal

Nombre del proyecto/sector de desarrollo	Comunidad	# De benefic.	Año Ejecución		
------------------------------------------	-----------	---------------	---------------	--	--

PDM, COLOLACA, LEMPIRA 2018-2028

Prioridad				18	19	20	21	22	23	24	25	26	27	28	Costo aproximado en Lempiras	Aporte comunitario en Lempiras
1	Promover la política de barrios limpios en la comunidad	Linda Vista, Malsincales, Planes, Cangua cota	3800	x	x	x	x	x	x	x	x	x	x	x	30,000.00	3,000.00
2	Motivar a la población a integrarse en las diferentes organizaciones presentes en la comunidad	Linda Vista, Malsincales, Planes, Cangua cota	1020		x	x	x	x	x	x	x	x	x	x	80,000.00	8,000.00
3	Formar diferentes grupos de jóvenes, mujeres, niños y adultos mayores	Linda Vista, Malsincales, Planes, Cangua cota	920		x	x	x	x	x	x	x	x	x	x	71,000.00	7,100.00

Nombre, Firma y sello de Alcaldesa Municipal
Identidad N. 1304-1970-00123

Nombre, Firma y sello Secretaria Municipal
Identidad N. 1304-1982-00153

(F-1)
Programación del Plan Zonal de Desarrollo Territorial

Departamento: Lempira Municipio: Cololaca Zona # 1 Fecha: 30/03/2017 Eje Temático: Seguridad Ciudadana
Lugar Asamblea: Auditorium Municipal

Prioridad	Nombre del proyecto/sector de desarrollo	Comunidad	# De benefic.	Año Ejecución											Costo aproximado en Lempiras	Aporte comunitario en Lempiras
				18	19	20	21	22	23	24	25	26	27	28		
1	Organización de un comité de vigilancia responsable y funcional	Linda Vista,Malsincales,Planes,Canguacota	3401	x	x	x	x	x	x	x	x	x	x	x	65,000.00	6,500.00
2	Estimular economicamicamente a los auxiliares para garantizar el cumplimiento de sus funciones	Linda Vista,Malsincales,Planes,Canguacota	20	x	x	x	x	x	x	x	x	x	x	x	120,000.00	0.00
3	Elección de las autoridades comunitarias dependiendo de las cualidades de cada persona	Linda Vista,Malsincales,Planes,Canguacota	1727	x	x	x	x	x	x	x	x	x	x	x	110,000.00	0.00
4	Visitas frecuentes de la policía preventiva a la comunidad y sus caseríos	Linda Vista,Malsincales,Planes,Canguacota	3800	x	x	x	x	x	x	x	x	x	x	x	0.00	0.00

Nombre, Firma y sello de Alcaldesa Municipal
Identidad N. 1304-1970-00123

Nombre, Firma y sello Secretaria Municipal
Identidad N. 1304-1982-00153

Programación del Plan Zonal de Desarrollo Territorial

Departamento: Lempira Municipio: Cololaca Zona # 1 Fecha: 30/03/2017 Eje Temático: Infraestructura Social
Lugar Asamblea: Auditorium Municipal

Prioridad	Nombre del proyecto/sector de desarrollo	Comunidad	# De benefic.	Año Ejecución												Costo aproximado en Lempiras	Aporte comunitario en Lempiras
				18	19	20	21	22	23	24	25	26	27	28			
1	Mantenimiento de vías de comunicación	Linda Vista, Malsincales, Planes, Canguacota	3800	x	x	x	x	x	x	x	x	x	x	x	5,300,000.00	0.00	
2	Diseño y construcción de pavimento en la zona productora de café Canguacota, Malsincales, Planes y Linda Vista	Linda Vista, Malsincales, Planes, Canguacota	3800				x	x	x	x	x	x			200,000,000.00	0.00	
3	Mantenimiento del Sistema eléctrico	Linda Vista, Malsincales, Planes, Canguacota	3800	x	x	x	x	x	x	x	x	x	x	x	1,525,000.00	0.00	
4	Construcción de cajas puente	Linda Vista, Malsincales, Planes, Canguacota			x	x	x	x	x	x	x	x	x	x	3,600,000.00	360,000.00	

Nombre, Firma y sello de Alcaldesa Municipal
Identidad N. 1304-1970-00123

Nombre, Firma y sello Secretaria Municipal
Identidad N. 1304-1982-00153

Programación del Plan Zonal de Desarrollo Territorial

Departamento: Lempira Municipio: Cololaca Zona # 1 Fecha: 30/03/2017 Eje Temático: Turismo
Lugar Asamblea: Auditorium Municipal

Prioridad	Nombre del proyecto/sector de desarrollo	Comunidad	# De benefic.	Año Ejecución											Costo aproximado en Lempiras	Aporte comunitario en Lempiras
				18	19	20	21	22	23	24	25	26	27	28		
1	Construcción de parque ecológico en la reserva del Volcán Pacayitas	Linda Vista, Malsincales, Planes, Canguacota	3800			x	x	x						x	1,450,000.00	0.00

Nombre, Firma y sello de Alcaldesa Municipal
Identidad N. 1304-1970-00123

Nombre, Firma y sello Secretaria Municipal
Identidad N. 1304-1982-00153

ZONA # 2



(F-1)

Programación del Plan Zonal de Desarrollo Territorial por eje temático

Departamento: Lempira Municipio: Cololaca Zona # 2 Fecha: 29/03/2017 Eje Temático: Ordenamiento Territorial

Lugar Asamblea: Cololaca Lempira

Prioridad	Nombre del proyecto/sector de desarrollo	Comunidad	# De benefic.	Año Ejecución												Costo aproximado en Lempiras	Aporte comunitario en Lempiras
				18	19	20	21	22	23	24	25	26	27	28			
1	Levantamiento de datos catastrales y Avalúo	Casco Urbano, las Flores, Anasanchez, Obraje El Zarzal	1228		x	x	x	x				x	x	x		980,000.00	00.00
2	Delimitacion de la comunidad	Casco Urbano, las Flores, Anasanchez, Obraje El Zarzal	4382				x	x			x	x				515,000.00	0.00
3	Realizar estudios de suelos para delimitar la zona Agrícola.	Casco Urbano, Las Flores, Obraje El Zarzal	1068				x	x					x	x	x	270,000.00	0.00

Nombre, Firma y sello de Alcaldesa Municipal
Identidad N. 1304-1970-00123

Nombre, Firma y sello Secretaria Municipal
Identidad N. 1304-1982-00153

F-1)

Programación del Plan Zonal de Desarrollo Territorial

Departamento: Lempira Municipio: Cololaca Zona# 2 Fecha: 29/03/2017 Eje Temático: Salud y Nutrición

Lugar Asamblea: Cololaca, Lempira

Prioridad	Nombre del proyecto/sector de desarrollo	Comunidad	# De benefic.	Año Ejecución											Costo aproximado en lempiras	Aporte comunitario en lempiras
				18	19	20	21	22	23	24	25	26	27	28		
1	Aplicación de tratamiento al agua para adaptarla al consumo humano (cloración)	Casco Urbano, las Flores, Anasanchez, Obraje El Zarzal	4382		X	X	X	X	X	X	X	X	X	X	480,000.00	48,000.00
2	Implementación de huertos familiares	Casco Urbano, las Flores, Anasanchez, Obraje El Zarzal	3092		X	X	X	X	X	X	X	X	X	X	1,512,000.00	151,000.00
3	Dotación de medicamento a la unidad de salud	Casco Urbano, Las Flores y Zarzal	4382		X	X	X	X	X	X	X	X	X	X	1020,000.00	0.00

4	Educación a madres para la atención primaria en salud	Casco Urbano, las Flores, Anasanchez, Obraje El Zarzal	2600		X	X	X	X	X	X	X	X	X	X	180,000.00	18,000.00
5	Dotar de botiquines a centro educativos	Casco Urbano, las Flores, Anasanchez, Obraje	405		X	X	X	X	X	X	X	X	X	X	805,000.00	130,500.00

Nombre, Firma y sello de Alcaldesa Municipal
Identidad N. 1304-1970-00123

Nombre, Firma y sello Secretaria Municipal
Identidad N. 1304-1982-00153

(F-1)

Programación del Plan Zonal de Desarrollo Territorial

Departamento: Lempira Municipio: Cololaca Zona # 2 Fecha: 29/03/2017 Eje Temático: Educación

Lugar Asamblea: Cololaca Lempira

Prioridad	Nombre del proyecto/sector de desarrollo	Comunidad	# De benefic.	Año Ejecución												Costo aproximado en Lempiras	Aporte comunitario en Lempiras
				18	19	20	21	22	23	24	25	26	27	28			
1	Promover un proyecto de alfabetización comunitario	Casco Urbano, las Flores, Anasanchez, Obraje El Zarzal	596		X	X	X	X	X	X	X	X	X	X	400,000.00	40,000.00	
2	Abastecimiento de mobiliario en los centros educativos	Casco Urbano, las	405		X	X	X		X	X	X	X	X	X	550,000.00	55,000.00	

PDM, COLOLACA, LEMPIRA 2018-2028

		Flores, Anasanchez, Obraje El Zarzal															
3	Apoyo a centros educativos con material didáctico, instrumentos para bandas de guerra y vestuario para cuadros de danza	Casco Urbano, las Flores, Anasanchez, Obraje	405		x	x	x	x	x	x	x	x	x	x	850,000.00	0.00	

Nombre, Firma y sello de Alcaldesa Municipal
Identidad N. 1304-1970-00123

Nombre, Firma y sello Secretaria Municipal
Identidad N. 1304-1982-00153

(F-1)

Programación del Plan Zonal de Desarrollo Territorial

Departamento: Lempira Municipio: Cololaca Zona# 2 Fecha: 29/03/2017 Eje Temático: Recursos Naturales Y Ambiente

Lugar Asamblea: Cololaca Lempira

		Comunidad		Año Ejecución	
--	--	-----------	--	---------------	--

PDM, COLOLACA, LEMPIRA 2018-2028

Prioridad	Nombre del proyecto/sector de desarrollo		# De benefic.	18	19	20	21	22	23	24	25	26	27	28	Costo aproximado en Lempiras	Aporte comunitario en Lempiras
1	Construcción de viveros	Casco Urbano, las Flores, Anasanchez, Obraje El Zarzal	4382		X	X	X	X	X	X	X	X	X	X	650,000.00	65,000.00
2	Construcción de fogones mejorados con las personas que no tienen	Casco Urbano, las Flores, Anasanchez, Obraje El Zarzal	311		x	x	x	x	x	x	x	x	x	x	480,000.00	48,000.00
3	Crear un programa de Reforestación y protección al bosque	Casco Urbano, las Flores, Anasanchez, Obraje El Zarzal	4382			x	x	x	x	x	x	x	x	x	390,000.00	39,000.00
4	Crear y ejecutar un plan de manejo de microcuencas	Las Flores, Anasanchez, El Zarzal	4382			x	x								95,000.00	9,500.00

Nombre, Firma y sello de Alcaldesa Municipal
Identidad N. 1304-1970-00123

Nombre, Firma y sello Secretaria Municipal
Identidad N. 1304-1982-00153

(F-1)

Programación del Plan Zonal de Desarrollo Territorial

Departamento: Lempira Municipio: Cololaca Zona # 2 Fecha: 29/03/2017 Eje Temático: Grupos Vulnerables Juventud y niñez

Lugar Asamblea: Cololaca Lempira

Prioridad	Nombre del proyecto/sector de desarrollo	Comunidad	# De benefic.	Año Ejecución												Costo aproximado en Lempiras	Aporte comunitario en Lempiras
				18	19	20	21	22	23	24	25	26	27	28			
1	Capacitación a jóvenes sobre diferentes oficios	Casco Urbano, las Flores, Anasanchez, Obraje El Zarzal	743		x	x	x	x	x	xx	x	x	x	x	1,736,000.00	173,600.00	
2	Proveer un capital semilla para la organización de microempresas donde se puedan integrar los jóvenes	Casco Urbano, las Flores, Anasanchez, Obraje El Zarzal	743			x	x	x	x	x	x	x			1,402,000.00	140,200.00	
3	Compra de terreno y construcción de cancha deportiva	Casco Urbano, las Flores, Obraje El Zarzal	743									x	x		3,800,000.00	38,000.00	
4	Construcción de un parque de recreación	Casco Urbano, las Flores El Zarzal	1036										x	x	8,450,000.00	0.00	

Nombre, Firma y sello de Alcaldesa Municipal
Identidad N. 1304-1970-00123

Nombre, Firma y sello Secretaria Municipal
Identidad N. 1304-1982-00153

PDM, COLOLACA, LEMPIRA 2018-2028

(F-1)

Programación del Plan Zonal de Desarrollo Territorial

Departamento: Lempira Municipio: Cololaca Zona # 2 Fecha: 29/03/2017 Eje Temático: Grupos Vulnerables: Mujeres

Lugar Asamblea: Cololaca Lempira

Prioridad	Nombre del proyecto/sector de desarrollo	Comunidad	# De benefic.	Año Ejecución											Costo aproximado en Lempiras	Aporte comunitario en Lempiras		
				18	19	20	21	22	23	24	25	26	27	28				
1	Creación de microempresas de diferentes oficios	Casco Urbano, las Flores, Anasanchez, Obraje El Zarzal	949			X	X	X	X	X							780,000.00	78,000.00
2	Capital semilla para la organización y funcionamiento de microempresas de mujeres	Casco Urbano, las Flores, Anasanchez, Obraje El Zarzal	466		x	X	X	X	X	X	X						620,000.00	62,000.00
3	Formación a grupos organizados de mujeres	Casco Urbano, las Flores, Anasanchez, Obraje El Zarzal	466		x	x	x	x	x	x	x	x	x	x	x		630,000.00	63,000.00

Nombre, Firma y sello de Alcaldesa Municipal
Identidad N. 1304-1970-00123

Nombre, Firma y sello Secretaria Municipal
Identidad N. 1304-1982-00153

PDM, COLOLACA, LEMPIRA 2018-2028

(F-1)

Programación del Plan Zonal de Desarrollo Territorial

Departamento: Lempira Municipio: Cololaca Zona # 2 Fecha: 29/03/2017 Eje Temático: Grupos Vulnerables: Tercera Edad

Lugar Asamblea: Cololaca Lempira

Prioridad	Nombre del proyecto/sector de desarrollo	Comunidad	# De benefic.	Año Ejecución											Costo aproximado en Lempiras	Aporte comunitario en Lempiras
				18	19	20	21	22	23	24	25	26	27	28		
1	Implementación de Bono para la tercera edad	Casco Urbano, las Flores, Anasanchez, Obraje El Zarzal	269		X	X	X	X	X	X	X	X	X	X	3,270,000.00	0.00
2	Visitas médicas periódicas a las personas de la tercera edad	Casco Urbano, las Flores, Anasanchez, El Zarzal	119		X	X	X	X	X	X	X	X	X	X	265,500.00	26,500.00
3	Gestionar proyectos de atención al adulto mayor	Casco Urbano, las Flores, Anasanchez, El Zarzal	269		X	X	X	X	X	X	X	X	X	X	1,350,000.00	0.00
4	Construcción de una casa de recreación para el adulto mayor	Casco Urbano, las Flores, Anasanchez, Obraje El Zarzal	269				X	X	X				X	X	2,050,000.00	205,000.00

Nombre, Firma y sello de Alcaldesa Municipal
Identidad N. 1304-1970-00123

Nombre, Firma y sello Secretaria Municipal
Identidad N. 1304-1982-00153

(F-1)

Programación del Plan Zonal de Desarrollo Territorial

Departamento: Lempira Municipio: Cololaca Zona # 2 Fecha: 29/03/2017 Eje Temático: Vivienda

Lugar Asamblea: Cololaca Lempira

Prioridad	Nombre del proyecto/sector de desarrollo	Comunidad	# De benefic.	Año Ejecución											Costo aproximado en Lempiras	Aporte comunitario en Lempiras
				18	19	20	21	22	23	24	25	26	27	28		
1	Mejoramiento de viviendas de acuerdo a la necesidad de cada familia	Casco Urbano, las Flores, Anasanchez, Obraje El Zarzal	605	x	x	x	x	x	x	x	x	x	x	x	3,700,000.00	370,000.00
2	Construcción de viviendas	Casco Urbano, las Flores, Anasanchez, Obraje El Zarzal	260		x	x	x	x	x	x	x	x	x	x	9,900,000.00	99,000.00
3	Construcción de letrinas, pilas, baños, techos.	Casco Urbano, las Flores, Anasanchez, Obraje El Zarzal	747		x	x	x	x	x	x	x	x	x	x	5,450,000.00	54,500.00

PDM, COLOLACA, LEMPIRA 2018-2028

Nombre, Firma y sello de Alcaldesa Municipal
Identidad N. 1304-1970-00123

Nombre, Firma y sello Secretaria Municipal
Identidad N. 1304-1982-00153

(F-1)

Programación del Plan Zonal de Desarrollo Territorial

Departamento: Lempira Municipio: Cololaca Zona # 2 Fecha: 29/03/2017 Eje Temático: Agua y saneamiento

Lugar Asamblea: Cololaca Lempira

Prioridad	Nombre del proyecto/sector de desarrollo	Comunidad	# De benefic.	Año Ejecución											Costo aproximado en Lempiras	Aporte comunitario en Lempiras
				18	19	20	21	22	23	24	25	26	27	28		
1	Construcción, ampliación o mejoramiento de proyecto de sistema de agua potable	Casco Urbano, las Flores, Anasanchez, Obraje El Zarzal	4382			x	x	x	x	x	x	x	x	x	8,450,000.00	845,000.00
2	Diseño y construcción de proyecto de alcantarillado sanitario	Casco Urbano, las Flores, Anasanchez, Obraje El Zarzal	4382		x	x	x	x	x	x	x	x	x	x	17,500,000.00	1,750,000.00
3	Asistencia técnica a COMAS y USCL	Casco Urbano, Obraje El Zarzal	518		X	X	X	X	X	X	X	X	X	X	100,000.00	10,000.00

PDM, COLOLACA, LEMPIRA 2018-2028

4	Colocar basureros en puntos estratégicos de la comunidad	Casco Urbano, Anasanchez, Obraje	1157			x										170,000.00	17,000.00
5	Fortalecimiento y asistencia técnica a Juntas Administradoras de Agua	Casco Urbano, las Flores, Anasanchez, Obraje	1202		x	x	x	x	x	x	x	x	x	x		500,000.00	50,000.00
6	Construcción de un relleno sanitario	Casco Urbano, las Flores, Obraje El Zarzal	3925					x	x	x	x	x	x	x		2,550,000.00	255,000.00

Nombre, Firma y sello de Alcaldesa Municipal
Identidad N. 1304-1970-00123

Nombre, Firma y sello Secretaria Municipal
Identidad N. 1304-1982-00153

(F-1)

Programación del Plan Zonal de Desarrollo Territorial

Departamento: Lempira Municipio: Cololaca Zona # 2 Fecha: 29/03/2017 Eje Temático: Economía

Lugar Asamblea: Cololaca Lempira

Prioridad	Nombre del proyecto/sector de desarrollo	Comunidad	# De benefic.	Año Ejecución												Costo aproximado en Lempiras	Aporte comunitario en Lempiras
				18	19	20	21	22	23	24	25	26	27	28			

PDM, COLOLACA, LEMPIRA 2018-2028

1	Creación de microempresas de panadería, sastrería y otros	Casco Urbano, las Flores, Anasanchez, Obraje	693			x	x	xx	x	x	x	x	x	x	2,080,000.00	208,000.00
2	Creación de granjas avícolas	Casco Urbano, Las Flores, Anasanchez, Obraje, Zarzal	676		x	x	x	x	x	x	x	x	x	x	2,300,000.00	230,000.00
3	Creación de peceras	Casco Urbano, las Flores, Obraje, Zarzal	466			x	x	x	x	x	x	x	x	x	1,560,000.00	156,000.00
4	Fortalecimiento a cajas rurales para facilitar préstamos a todas las familias de la comunidad	Casco Urbano, Las Flores, Anasanchez, Obraje, Zarzal	4382		x	x	x	x	x	x	x	x	x	x	5350,000.00	535,000.00

Nombre, Firma y sello de Alcaldesa Municipal
Identidad N. 1304-1970-00123

Nombre, Firma y sello Secretaria Municipal
Identidad N. 1304-1982-00153

(F-1)

Programación del Plan Zonal de Desarrollo Territorial

Departamento: Lempira Municipio: Cololaca Zona # 2 Fecha: 29/03/2017 Eje Temático: Seguridad Alimentaria

Lugar Asamblea: Cololaca Lempira

Prioridad	Nombre del proyecto/sector de desarrollo	Comunidad	# De benefic.	Año Ejecución		
-----------	------------------------------------------	-----------	---------------	---------------	--	--

PDM, COLOLACA, LEMPIRA 2018-2028

				18	19	20	21	22	23	24	25	26	27	28	Costo aproximado en Lempiras	Aporte comunitario en Lempiras
1	Apoya al sector agrícola con asistencia técnica	Casco Urbano, Las Flores, Anasanchez, Obraje, Zarzal	660	x	x	x	x	x	x	x	x	x	x	x	1,940,000.00	194,000.00
2	Mercadeo de los productos de la comunidad a precio justo	Casco Urbano, Anasanchez, Obraje	570	x	x	x	x	x	x	x	x	x	x	x	800,000.00	80,000.00
3	Implementar huertos familiares	Casco Urbano, Las Flores, Anasanchez, Obraje, Zarzal	4382	x	x	x	x	x	x	x	x	x	x	x	690,000.00	69,000.00
4	Implementar banco de granos	Casco Urbano, Las Flores, Anasanchez, Obraje, Zarzal	4382		x	x	x	x	x	x	x	x	x	x	1,650,000.00	165,000.00

Nombre, Firma y sello de Alcaldesa Municipal
 Identidad N. 1304-1970-00123

Nombre, Firma y sello Secretaria Municipal
 Identidad N. 1304-1982-00153

(F-1)

Programación del Plan Zonal de Desarrollo Territorial

Departamento: Lempira Municipio: Cololaca Zona # 2 Fecha: 29/03/2017 Eje Temático: Tierra
 Lugar Asamblea: Cololaca Lempira

Prioridad	Nombre del proyecto/sector de desarrollo	Comunidad	# De benefic.	Año Ejecución											Costo aproximado en Lempiras	Aporte comunitario en Lempiras
				18	19	20	21	22	23	24	25	26	27	28		
1	Gestionar la legalización de los terrenos	Casco Urbano, Las Flores, Anasanchez, Obraje, Zarzal	2457	x	x	x	x	x	x	x	x	x	x	x	4,200,000.00	420,000.00
2	Facilitar trámite para dominios plenos	Casco Urbano, Las Flores, Anasanchez, Obraje, Zarzal	2457	x	x	x	x	x	x	x	x	x	x	x	2,100,000.00	210,000.00

Nombre, Firma y sello de Alcaldesa Municipal
 Identidad N. 1304-1970-00123

Nombre, Firma y sello Secretaria Municipal
 Identidad N. 1304-1982-00153

(F-1)

Programación del Plan Zonal de Desarrollo Territorial

Departamento: Lempira Municipio: Cololaca Zona # 2 Fecha: 29/03/2017 Eje Temático: Participación

Lugar Asamblea: Cololaca Lempira

PDM, COLOLACA, LEMPIRA 2018-2028

Prioridad	Nombre del proyecto/sector de desarrollo	Comunidad	# De benefic.	Año Ejecución											Costo aproximado en Lempiras	Aporte comunitario en Lempiras
				18	19	20	21	22	23	24	25	26	27	28		
1	Motivar a la población a integrarse a las diferentes organizaciones presentes en la comunidad	Casco Urbano, Las Flores, Anasanchez, Obraje, Zarzal	4382	x	x	x	x	x	x	x	x	x	x	x	690,000.00	69,000.00
2	Promover la política de barrios limpios	Casco Urbano, Las Flores, Anasanchez, Obraje, Zarzal	4382	x	x	x	x	x	x	x	x	x	x	x	700,000.00	70,000.00

Nombre, Firma y sello de Alcaldesa Municipal
Identidad N. 1304-1970-00123

Nombre, Firma y sello Secretaria Municipal
Identidad N. 1304-1982-00153

(F-1)

Programación del Plan Zonal de Desarrollo Territorial

Departamento: Lempira Municipio: Cololaca Zona # 2 Fecha: 29/03/2017 Eje Temático: Seguridad Ciudadana

Lugar Asamblea: Cololaca Lempira

Prioridad	Nombre del proyecto/sector de desarrollo	Comunidad	# De benefic.	Año Ejecución											Costo aproximado en Lempiras	Aporte comunitario en Lempiras
				18	19	20	21	22	23	24	25	26	27	28		
1	Organización de un comité de vigilancia responsable y funcional	Casco Urbano, Anasanchez, Zarzal	645		x	x	x	x	x	x	x	x	x	x	770,000.00	77,000.00
2	Elección de autoridades comunitarias de acuerdo a las cualidades de cada persona	Casco Urbano, Las Flores, Anasanchez, Obraje, Zarzal	4382	x	x	x	x	x	x	x	x	x	x	x	120,000.00	12,000.00
3	Visitas frecuentes de la policía preventiva a la comunidad	Casco Urbano, Las Flores, Anasanchez, Obraje, Zarzal	4382	x	x	x	x	x	x	x	x	x	x	x	100,000.00	10,000.00

Nombre, Firma y sello de Alcaldesa Municipal
Identidad N. 1304-1970-00123

Nombre, Firma y sello Secretaria Municipal
Identidad N. 1304-1982-00153

(F-1)

Programación del Plan Zonal de Desarrollo Territorial

Departamento: Lempira Municipio: Cololaca Zona # 2 Fecha: 29/03/2017 Eje Temático: Infraestructura Social

Lugar Asamblea: Cololaca Lempira

Prioridad	Nombre del proyecto/sector de desarrollo	Comunidad	# De benefic.	Año Ejecución											Costo aproximado en Lempiras	Aporte comunitario en Lempiras
				18	19	20	21	22	23	24	25	26	27	28		
1	Mantenimiento de vías de comunicación	Casco Urbano, Anasanchez, Zarzal, Obraje, Las Flores	4382	x	x	x	x	x	x	x	x	x	x	x	4,150,000.00	0.00
2	Construcción o mejoramiento de casa comunal	Casco Urbano, Las Flores, Zarzal, Anasanchez.	3966				x	x	x	x	x				2,700,000.00	270,000.00
3	Construcción de un kínder	Las Flores, Anasanchez, Obraje	155					x		x					1,900,000.00	190,000.00
4	Construcción de cementerio	Casco Urbano, Zarzal, Anasanchez, Obraje	2297					x				x	x		1,750,000.00	175,000.00
5	Construcción de aulas	Casco Urbano, Anasanchez, Las Flores, Zarzal, Obraje	4382			x	x	x					x		6,300,000.00	630,000.00
6	Construcción de cancha de futbol	Casco Urbano, Anasanchez Las Flores, Zarzal, Obraje	4382				x	x				x		x	3,350,000.00	335,000.00
7	Construcción de centro de salud	Casco Urbano, Las Flores, Obraje, Anasanchez	4382					x			x				3,300,000.00	330,000.00
8	Construcción de caja puente	Zarzal, Las Flores, Obraje,	2609		x			x							5,000,000.00	500,000.00

Nombre, Firma y sello de Alcaldesa Municipal
Identidad N. 1304-1970-00123

Nombre, Firma y sello Secretaria Municipal
Identidad N. 1304-1982-00153

(F-1)

Programación del Plan Zonal de Desarrollo Territorial

Departamento: Lempira Municipio: Cololaca Zona # 2 Fecha: 29/03/2017 Eje Temático: Turismo

Lugar Asamblea: Cololaca Lempira

Prioridad	Nombre del proyecto/sector de desarrollo	Comunidad	# De benefic.	Año Ejecución											Costo aproximado en Lempiras	Aporte comunitario en Lempiras		
				18	19	20	21	22	23	24	25	26	27	28				
1	Construcción de un parque ecoturístico	Casco Urbano, Anasanchez, Las Flores	4382						x								8,000,000.00	0.00
2	Creación de sendero hacia cueva Malespín	Casco Urbano, Las Flores	4382				x										300,000.00	30,000.00

Nombre, Firma y sello de Alcaldesa Municipal
Identidad N. 1304-1970-00123

Nombre, Firma y sello Secretaria Municipal
Identidad N. 1304-1982-00153

ZONA # 3





(F-1)

Programación del Plan Zonal de Desarrollo Territorial por eje temático

Departamento: Lempira Municipio: Cololaca Zona # 3 Fecha: 29/11/2017 Eje Temático: Ordenamiento Territorial

Lugar Asamblea: Casa Comunal, Casitas, Cololaca Lempira

Prioridad	Nombre del proyecto/sector de desarrollo	Comunidad	# De beneficiarios	Año Ejecución											Costo aproximado en Lempiras	Aporte comunitario en Lempiras		
				18	19	20	21	22	23	24	25	26	27	28				
1	Delimitación de la comunidad	Casitas	580			x											100,000.00	10,000.00
2	Levantamiento de datos catastrales	Casitas	580			x	x	x									150,000.00	0.00
3	Avaluo catastral	Casitas	580			x	x	x									100,000.00	30,000.00
4	Delimitación de astillera pública	Casitas	580			x											100,000.00	10,000.00
5	Realizar estudios de suelos para delimitar la zona agrícola	Casitas	580					x									50,000.00	5,000.00

Nombre, Firma y sello de Alcaldesa Municipal
Identidad N. 1304-1970-00123

Nombre, Firma y sello Secretaria Municipal
Identidad N. 1304-1982-00153

PDM, COLOLACA, LEMPIRA 2018-2028

(F-1)

Programación del Plan Zonal de Desarrollo Territorial

Departamento: Lempira Municipio: Cololaca Zona # 3 Fecha: 29/03/2017 Eje Temático: Salud y Nutrición
Lugar Asamblea: Casa Comunal, Casitas, Cololaca Lempira.

Prioridad	Nombre del proyecto/sector de desarrollo	Comunidad	# De beneficiarios.	Año Ejecución											Costo aproximado en lempiras	Aporte comunitario en lempiras		
				18	19	20	21	22	23	24	25	26	27	28				
1	Refrigeradora para vacunas	Casitas	580		x												20,000.00	4,000.00
2	Adquisición de nebulizador	Casitas	580		x												3,000.00	600.00
3	Construcción de incinerador	Casitas	580			x											55,000.00	11,000.00
4	Instalación de paneles solares en la casa de la salud	Casitas	580	x													35,000.00	7,000.00
5	Construcción de letrinas y pilas	Casitas	580		x	x											200,000.00	40,000.00
6	Mejoramiento de vivienda de acuerdo a la necesidad de cada familia	Casitas	580				x	x	x								400,000.00	80,000.00

PDM, COLOLACA, LEMPIRA 2018-2028

7	Solicitud de un médico general permanente	Casitas	580	x x	x	x	x	x	x	x	x	x	x	x		
8	Crear un plan nutricional	Casitas	180	x x	x	x	x	x	x	x	x	x	x	x		
9	Dotar de botiquines a los centros educativos	Casitas	60	x x	x	x	x	x	x	x	x	x	x	x	35,000.00	7,000.00
10	Educación a madres para la atención primaria en salud	Casitas	165	x x	x	x	x	x	x	x	x	x	x	x		
11	Implementación de huertos familiares	Casitas	260	x x	x	x	x	x	x	x	x	x	x	x	250,000.00	50,000.00

Nombre, Firma y sello de Alcaldesa Municipal
Identidad N. 1304-1970-00123

Nombre, Firma y sello Secretaria Municipal
Identidad N. 1304-1982-00153

(F-1)

Programación del Plan Zonal de Desarrollo Territorial

Departamento: Lempira Municipio: Cololaca Zona # 3 Fecha: 29/03/2017 Eje Temático: Educación Lugar

Asamblea: Casa comunal, Casitas, Cololaca, Lempira


Prioridad	Nombre del proyecto/sector de desarrollo	Comunidad	# De beneficiarios.	Año Ejecución											Costo aproximado en Lempiras	Aporte comunitario en Lempiras
				18	19	20	21	22	23	24	25	26	27	28		
1	Abastecimiento de mobiliario en los centros educativos	Casitas	60			x									55,000.00	11,000.00
2	Gestionar material didáctico para los centros educativos	Casitas	60	x	x	x	x	x	x	x	x	x	x	x	120,000.00	24,000.00

PDM, COLOLACA, LEMPIRA 2018-2028

3	Mejoramiento de 4 centros educativos	Casitas	60			x	x	x								600,000.00	120,000.00
4	Construcción de aulas	Casitas	60				x	x	x	x	x					600,000.00	120,000.00
5	Cerco perimetral para los 4 centros educativos	Casitas	60						x	x	x					250,000.00	50,000.00
6	Creación de áreas recreativas para 4 centros educativos	Casitas	60					x	x							360,000.00	72,000.00
7	Construcción de bodegas y cocina para los diferentes centros educativos de las diferentes comunidades aledañas	Casitas	60				x									450,000.00	90,000.00
8	Gestionar paneles solares para centros educativos	Casitas	60	x												140,000.00	28,000.00
9	Dotación de equipo tecnológico para los diferentes centros educativos	Casitas	60						x	x		x	x			700,000.00	140,000.00
10	Promover un proyecto de alfabetización comunitario	Casitas	60		x											50,000.00	10,000.00

Nombre, Firma y sello de Alcaldesa Municipal
Identidad N. 1304-1970-00123

Nombre, Firma y sello Secretaria Municipal
Identidad N. 1304-1982-00153



PDM, COLOLACA, LEMPIRA 2018-2028

(F-1)

Programación del Plan Zonal de Desarrollo Territorial

Departamento: Lempira Municipio: Cololaca Zona# 3 Fecha: 29/03/2017 Eje Temático: Recursos Naturales Y Ambiente


Lugar Asamblea: Casa Comunal, Casitas, Cololaca, Lempira.

Prioridad	Nombre del proyecto/sector de desarrollo	Comunidad	# De beneficiarios.	Año Ejecución											Costo aproximado en Lempiras	Aporte comunitario en Lempiras		
				18	19	20	21	22	23	24	25	26	27	28				
1	Construcción de proyecto de agua potable para casitas centro y los diferentes caseríos aledaños.	Casitas	580	x	x	x											3,500,000.00	700,000.00
2	Construcción de fogones en la comunidad	Casitas	580				x	x									120,000.00	24,000.00
3	Sancionar la tala irracional del bosque y prohibición de la cacería de animales silvestres	Casitas	580				x	x	x	x	x	x	x	x				
4	Construcción de recolectores de basura	Casitas	580				x										25,000.00	5,000.00

Nombre, Firma y sello de Alcaldesa Municipal
Identidad N. 1304-1970-00123

Nombre, Firma y sello Secretaria Municipal
Identidad N. 1304-1982-00153

PDM, COLOLACA, LEMPIRA 2018-2028



PDM, COLOLACA, LEMPIRA 2018-2028



(F-1)

Programación del Plan Zonal de Desarrollo Territorial

Departamento: Lempira Municipio: Cololaca Zona # 3 Fecha: 29/03/2017 Eje Temático: Grupos Vulnerables, Juventud y Niñez.
Lugar Asamblea: Casa comunal, Casitas, Cololaca, Lempira

Prioridad	Nombre del proyecto/sector de desarrollo	Comunidad	# De beneficiarios.	Año Ejecución											Costo aproximado en Lempiras	Aporte comunitario en Lempiras	
				18	19	20	21	22	23	24	25	26	27	28			
1	Creación de cancha de futbol para la comunidad de Casitas y comunidades aledañas	Casitas	212								x	x	x	x		250,000.00	50,000.00
2	Proveer una capital semilla para la organización de microempresas donde se puedan integrar los jóvenes	Casitas	212							x						60,000.00	12,000.00
3	Areas recreativas	Casitas	212			x	x	x								200,000.00	40,000.00
4	Gestión de capacitación de diferentes oficios	Casitas	212				x	x								200,000.00	40,000.00

Nombre, Firma y sello de Alcaldesa Municipal
Identidad N. 1304-1970-00123

Nombre, Firma y sello Secretaria Municipal
Identidad N. 1304-1982-00153

(F-1)

Programación del Plan Zonal de Desarrollo Territorial

Departamento: Lempira Municipio: Cololaca Zona # 3 Fecha: 29/03/2017 Eje Temático: Grupos Vulnerables, Mujeres. Lugar
Asamblea: Casa comunal, Casitas, Cololaca, Lempira

Prioridad	Nombre del proyecto/sector de desarrollo	Comunidad	# De beneficiarios.	Año Ejecución											Costo aproximado en Lempiras	Aporte comunitario en Lempiras		
				18	19	20	21	22	23	24	25	26	27	28				
1	Capital semilla para la organización y funcionamiento de microempresas de mujeres	Casitas	140				x										50,000.00	10,000.00

Nombre, Firma y sello de Alcaldesa Municipal
Identidad N. 1304-1970-00123

Nombre, Firma y sello Secretaria Municipal
Identidad N. 1304-1982-00153

(F-1)

Programación del Plan Zonal de Desarrollo Territorial

Departamento: Lempira Municipio: Cololaca Zona # 3 Fecha: 29/03/2017 Eje Temático: Grupos Vulnerables, Tercera Edad.
Lugar Asamblea: Casa comunal, Casitas, Cololaca, Lempira

Prioridad	Nombre del proyecto/sector de desarrollo	Comunidad	# De beneficiarios.	Año Ejecución											Costo aproximado en Lempiras	Aporte comunitario en Lempiras
				18	19	20	21	22	23	24	25	26	27	28		
1	Gestión de Bono de la tercera edad a los ancianos de la comunidad	Casitas	77	x	x	x	x	x	x	x	x	x	x	x	30,000.00	6,000.00
2	Visitas médicas periódicas a las personas de la tercera edad	Casitas	77		x	x	x	x	x	x	x	x	x	x	50,000.00	10,000.00
3	Implementar grupos de convivencia (intercambiar oficios o manualidades.	Casitas	77						x							
4	Creación de una área de recreación para el adulto mayor	Casitas	77					x							200,000.00	40,000.00

Nombre, Firma y sello de Alcaldesa Municipal
Identidad N. 1304-1970-00123

Nombre, Firma y sello Secretaria Municipal
Identidad N. 1304-1982-00153

PDM, COLOLACA, LEMPIRA 2018-2028

(F-1)

Programación del Plan Zonal de Desarrollo Territorial

Departamento: Lempira Municipio: Cololaca Zona # 3 Fecha: 29/03/2017 Eje Temático: Vivienda Lugar

Asamblea: Casa comunal, Casitas, Cololaca, Lempira

Prioridad	Nombre del proyecto/sector de desarrollo	Comunidad	# De beneficiarios.	Año Ejecución											Costo aproximado en Lempiras	Aporte comunitario en Lempiras		
				18	19	20	21	22	23	24	25	26	27	28				
1	Mejoramiento de vivienda de acuerdo a la necesidad de cada familia	Casitas	72		x	x	X										400,000.00	80,000.00
2	Construcción de viviendas	Casitas	35					x	x								250,000.00	50,000.00
3	Construcción de letrinas y pilas	Casitas	495			x	x	x	x								250,000.00	50,000.00

Nombre, Firma y sello de Alcaldesa Municipal
Identidad N. 1304-1970-00123

Nombre, Firma y sello Secretaria Municipal
Identidad N. 1304-1982-00153

PDM, COLOLACA, LEMPIRA 2018-2028

(F-1)
Programación del Plan Zonal de Desarrollo Territorial

Departamento: Lempira Municipio: Cololaca Zona # 3 Fecha: 29/03/2017 Eje Temático: Agua y Saneamiento
 Lugar Asamblea: Cas acomuna, Casitas, Cololaca, Lempira

Prioridad	Nombre del proyecto/sector de desarrollo	Comunidad	# De beneficiarios.	Año Ejecución											Costo aproximado en Lempiras	Aporte comunitario en Lempiras
				18	19	20	21	22	23	24	25	26	27	28		
1	Construcción de sistema de agua y saneamiento para los diferentes caseríos y Casitas centro	Casitas	580	x	x	x	x	x	x	x	x	x	x	x	3,500,000.00	700,000.00
2	Asistencia técnica a juntas de agua	Casitas	140				x								25,000.00	5,000.00
3	Ubicar basureros en puntos estratégicos de la comunidad	Casitas	580	x	x										20,000.00	4,000.00

 Nombre, Firma y sello de Alcaldesa Municipal

 Nombre, Firma y sello Secretaria Municipal

PDM, COLOLACA, LEMPIRA 2018-2028

(F-1)

Programación del Plan Zonal de Desarrollo Territorial

Departamento: Lempira Municipio: Cololaca Zona # 3 Fecha: 29/03/2017 Eje Temático: Economía

Lugar Asamblea: Casa Comunal, Cololaca, Lempira

Prioridad	Nombre del proyecto/sector de desarrollo	Comunidad	# De beneficiarios.	Año Ejecución											Costo aproximado en Lempiras	Aporte comunitario en Lempiras		
				18	19	20	21	22	23	24	25	26	27	28				
1	Comercialización de granos básicos a precios justos.	Casitas	150		x												50,000.00	10,000.00
2	Creación de granjas Avícolas y porcinas	Casitas	150			x											35,000.00	5,000.00
3	Creación de una reserva de granos básicos	Casitas	150				x											

Nombre, Firma y sello de Alcaldesa Municipal

Nombre, Firma y sello Secretaria Municipal

PDM, COLOLACA, LEMPIRA 2018-2028

(F-1)

Programación del Plan Zonal de Desarrollo Territorial

Identidad N. 1304-1970-00123

Identidad N. 1304-1982-00153

PDM, COLOLACA, LEMPIRA 2018-2028

(F-1)

Programación del Plan Zonal de Desarrollo Territorial

Departamento: Lempira Municipio: Cololaca Zona # 3 Fecha: 29/03/2017 Eje Temático: Seguridad Alimentaria

Lugar Asamblea: Casa Comunal, Casitas, Cololaca, Lempira

Prioridad	Nombre del proyecto/sector de desarrollo	Comunidad	# De beneficiarios.	Año Ejecución												Costo aproximado en Lempiras	Aporte comunitario en lempiras	
				18	19	20	21	22	23	24	25	26	27	28				
1	Apoyar al sector agrícola con asistencia técnica y el apoyo con semilla mejorada (resistente a la sequía) e insumos	Casitas	477			x											100,000.00	20,000.00
2	Implementar la reserva de granos básicos	Casitas	150				x										30,000.00	6,000.00
3	Gestión de Huertos familiares y escolares	Casitas	60			x												

Nombre, Firma y sello de Alcaldesa Municipal
Identidad N. 1304-1970-00123

Nombre, Firma y sello Secretaria Municipal
Identidad N. 1304-1982-00153

PDM, COLOLACA, LEMPIRA 2018-2028

(F-1)

Programación del Plan Zonal de Desarrollo Territorial

Departamento: Lempira Municipio: Cololaca Zona # 3 Fecha: 29/03/2017 Eje Temático: Tierra

Lugar Asamblea: Casa comunal, Casitas, Cololaca, Lempira

Prioridad	Nombre del proyecto/sector de desarrollo	Comunidad	# De beneficiarios.	Año Ejecución											Costo aproximado en Lempiras	Aporte comunitario en Lempiras	
				18	19	20	21	22	23	24	25	26	27	28			
1	Facilitar el trámite de dominios plenos a las personas que poseen terrenos	Casitas	300	x	x	x	x	x	x	x	x		x	x	x	5,000.00	1,000.00
2	Gestionar la legalización de los terrenos	Casitas	300				x	x	x	x	X	x	x	x		10,000.00	2,000.00
3	Catastro rural	Casitas	300			x	x	x	x	x	x	x	x	x		80,000.00	16,000.00

Nombre, Firma y sello de Alcaldesa Municipal
 Identidad N. 1304-1970-00123

Nombre, Firma y sello Secretaria Municipal
 Identidad N. 1304-1982-00153

(F-1)

Programación del Plan Zonal de Desarrollo Territorial

Departamento: Lempira Municipio: Cololaca Zona # 3 Fecha: 29/03/2017 Eje Temático: Participación
 Lugar Asamblea: Casa comunal, Casitas, Cololaca, Lempira

Prioridad	Nombre del proyecto/sector de desarrollo	Comunidad	# De beneficiarios.	Año Ejecución											Costo aproximado en Lempiras	Aporte comunitario en Lempiras		
				18	19	20	21	22	23	24	25	26	27	28				
1	Capacitar la comunidad a la integración en diferentes grupos	Casitas	400			x											10,000.00	2,000.00
2	Organizar la directiva de jóvenes, CODECOS y mujeres	Casitas	20		x													
3	Capacitar a jóvenes en diferentes temas de actualidad.	Casitas	35			x											5,000.00	1,000.00

Nombre, Firma y sello de Alcaldesa Municipal
 PDM, COLOLACA, LEMPIRA 2018-2028

Nombre, Firma y sello Secretaria Municipal



(F-1)

Programación del Plan Zonal de Desarrollo Territorial

Departamento: Lempira Municipio: Cololaca Zona # 3 Fecha: 29/03/2017 Eje Temático: Seguridad Ciudadana

Lugar Asamblea: Casa Comunal, Casitas, Cololaca, Lempira

Prioridad	Nombre del proyecto/sector de desarrollo	Comunidad	# De beneficiarios.	Año Ejecución											Costo aproximado en Lempiras	Aporte comunitario en Lempiras
				18	19	20	21	22	23	24	25	26	27	28		
1	Organización de un comité de vigilancia responsable y funcional	Casitas	580	x	x	x	x	x	x	x	x	x	x	X		
2	Visitas frecuentes de la policía preventiva	Casitas	580	x	x	x	x	x	x	x	x	x	x	x		
3	Estimular económicamente los auxiliares para garantizar el cumplimiento de sus funciones	Casitas	580	x	x	x	x	x	x	x	x	x	x	x	7,000.00	

PDM, COLOLACA, LEMPIRA 2018-2028

Nombre, Firma y sello de Alcaldesa Municipal
Identidad N. 1304-1970-00123

Nombre, Firma y sello Secretaria Municipal
Identidad N. 1304-1982-00153

(F-1)

Programación del Plan Zonal de Desarrollo Territorial

Departamento: Lempira Municipio: Cololaca Zona # 3 Fecha: 29/03/2017 Eje Temático: Infraestructura Social

Lugar Asamblea: Casa comunal, Casitas, Cololaca, Lempira

Prioridad	Nombre del proyecto/sector de desarrollo	Comunidad	# De beneficiarios.	Año Ejecución											Costo aproximado en Lempiras	Aporte comunitario en Lempiras		
				18	19	20	21	22	23	24	25	26	27	28				
1	Mantenimiento y apertura de calles	Casitas	280				x										2,000,000.00	400,000.00
2	Construcción y reparación de hamacas	Casitas			x												80,000.00	16,000.00
3	Ampliación y mejoramiento de la casa de la salud	Casitas	580			x											100,000.00	20,000.00

PDM, COLOLACA, LEMPIRA 2018-2028

4	Construcción de casas comunales en diferentes caseríos	Casitas	260					x								150,000.00	30,000.00
5	Aperturas de calle a la comunidad del Aguacate	Casitas	580				x									50,000.00	10,000.00
6	Ampliación y mejoramiento de iglesias	Casitas	580						x							120,000.00	24,000.00
7	Apertura de calles de la comunidad de Vasa viejas al Zapote	Casitas	580							x						50,000.00	10,000.00
8	Construcción de alcantarillas	Casitas	580								x					25,000.00	5,000.00
9	Apertura de calle de la comunidad del Ojo de Agua a Plan Grande	Casitas	580									x				50,000.00	10,000.00
10	Construcción de capilla en cementerio	Casitas	580										x			50,000.00	10,000.00
11	Construcción de cajas puentes	Casitas	580											x		200,000.00	80,000.00
12	Proyecto de electrificación	Casitas	580												x	1,500,000.00	300,000.00
13	Compra de solar para Ampliación de cementerio y cerca perimetral del cementerio	Casitas	580												x	150,000.00	30,000.00

Nombre, Firma y sello de Alcaldesa Municipal
Identidad N. 1304-1970-00123

Nombre, Firma y sello Secretaria Municipal
Identidad N. 1304-1982-00153

PDM, COLOLACA, LEMPIRA 2018-2028

(F-1)

Programación del Plan Zonal de Desarrollo Territorial

Departamento: Lempira Municipio: Cololaca Zona # 3 Fecha: 29/03/2017 Eje Temático: Turismo

Lugar Asamblea: Casa comunal, Casitas, Cololaca, Lempira

Prioridad	Nombre del proyecto/sector de desarrollo	Comunidad	# De beneficiarios.	Año Ejecución												Costo aproximado en Lempiras	Aporte comunitario en Lempiras
				18	19	20	21	22	23	24	25	26	27	28			
1	Mantenimiento de reserva forestal "Monte Verde"	Casitas	580			x	x	x	x	x	x	x	x	x			

Nombre, Firma y sello de Alcaldesa Municipal
Identidad N. 1304-1970-00123

Nombre, Firma y sello Secretaria Municipal
Identidad N. 1304-1982-00153

PLAN ESTRATÉGICO

**DE DESARROLLO
MUNICIPAL**

IV. PLAN ESTRATEGICO DE DESARROLLO MUNICIPAL (PEDM)

4.1 VISION COMPARTIDA

Cololaca un municipio líder en servicios de calidad como ser educación, salud e infraestructura social, garantizando seguridad alimentaria, seguridad ciudadana y la económica de sus familias, innovando tecnológicamente posicionando a Cololaca como un municipio ordenado territorialmente, moderno, inclusivo donde se fomenta la participación ciudadana, el turismo, la cultura y el deporte para mejorar la calidad de vida de sus habitantes.

4.2 LINEAS Y OBJETIVOS ESTRATEGICAS

1. Educación
2. Salud
3. Economía y turismo
4. Seguridad Alimentaria
5. Infraestructura Social
6. Seguridad Ciudadana y Deportes

(F 2)

1- Línea Estratégica: Educación

Objetivos:

1.1 Mejorar los espacios físicos, sociales, ambientales, pedagógicos y científicos para brindar una educación de calidad involucrando autoridades y trinomio educativo.

Orden Prioridad	Nombre del Proyecto	Ubicación	Costo Total en Lempiras	Años de Ejecución											Financiamiento en Lempiras		
				18	19	20	21	22	23	24	25	26	27	28	Local	Municipal	Externo
1.1.1	Contar con la infraestructura básica de centros educativos (compra de terrenos, aulas tecnológicas, laboratorios de investigación, aulas para clases, cocina-bodegas, mejoramiento de edificios, cerco perimetral, complejos educativos)	Casco Urbano, Casitas, Planes, Linda Vista, Malsincales, Canguacota, Obraje, Anasanchez, Las Flores, El Zarzal	32,030,000.00	X	X	X	X	X	X	X	X	X	X	X	0.00	3,203,000.00	28,827,000.00
1.1.2	Asegurar una alimentación escolar de calidad	Las Flores	200,000.00	X	X	X	X	X	X	X	X	X	X	X	0.00	20,000.00	180,000.00
1.1.3	Dotación de equipo, mobiliario y material didáctico, otros (instrumentos para bandas de guerra, vestuario para cuadros de danza, uniformes escolares)	Casco Urbano, Casitas, Planes, Linda Vista, Malsincales, Canguacota, Obraje, Anasanchez, Las Flores, El Zarzal	2,730,000.00	X	X	X	X	X	X	X	X	X	X	X	0.00	273,000.00	2,457,000.00
1.1.4	Implementación de escuela para Padres	Las Flores, El Zarzal.	200,000.00	X	X	X	X	X	X	X	X	X	X	X	0.00	20,000.00	180,000.00

1.1.5	Implementación de bibliotecas publicas	Casitas, Planes, Linda Vista, Malsincales, Canguacota, Obraje, Anasanchez, Las Flores, El Zarzal	1,380,000.00		x	x	x	x	x	x	x	x	x	x	0.00	138,000.00	1,242,000.00
1.1.6	Creación de áreas recreativas en los centros educativos, canchas polideportivas, parques, áreas verdes)	Casitas, Planes, Linda Vista, Malsincales, Canguacota, Obraje, Anasanchez, Las Flores, El Zarzal	2,860,000.00	X	X	X	X	X	X	X	X	X	X	X	0.00	286,000.00	2,574,000.00
1.1.7	Alfabetización y motivación de los diferentes grupos (niños, jóvenes, mujeres, adultos) de la comunidad a integrarse en el desarrollo	Casitas, Planes, Casco Urbano, Linda Vista, Malsincales, Canguacota, Obraje, Anasanchez, Las Flores, El Zarzal	1,700,000.00	X	X	X	X	X	X	X	X	X	X	X	0.00	170,000.00	1,530,000.00
1.1.8	Gestión de nuevas plazas educativas y becas estudiantiles	Casitas, Planes, Linda Vista, Malsincales, Canguacota, Obraje, Anasanchez, Las Flores, El Zarzal	1,292,000.00	X	X	X	X	X	X	X	X	X	X	X	0.00	129,200.00	1,162,800.00
1.1.9	Construcción de caseta escolar	Canguacota	50,000.00	x											0.00	5,000.00	45,000.00

PLAN DE DESARROLLO MUNICIPAL, COLOLACA, LEMPIRA 2018-2028

2- Línea Estratégica: Salud

Objetivos:

2.1 Brindar un servicio de salud de óptima calidad, confiable y oportuno para toda la población, que garantice una adecuada atención humana , basada en un Plan Estratégico de Salud.

Orden Prioridad	Nombre del Proyecto	Ubicación	Costo Total en Lempiras	Años de Ejecución											Financiamiento en Lempiras		
				18	19	20	21	22	23	24	25	26	27	28	Local	Municipal	Externo
2.1.1	Aplicación de tratamiento al agua para adaptarla al consumo humano(construcción de plantas potabilizadoras de agua, cloración y otros)	Casco Urbano, Casitas, Planes, Linda Vista, Malsincales, Canguacota, Obraje, Anasanchez, Las Flores, El Zarzal	13,230,000.00	X	X	X	X	X	X	X	X	X	X	X	1,323,000.00	1,323,000.00	10,584,000.00
2.1.2	Educación a madres para la atención primaria en salud	Las Folres, Malsincales, Canguacota, Anasanchez, Casco Urbano, Obraje, Casitas, Planes	390,000.00	X	X	X	X	X	X	X	X	X	X	0.00	39,000.00	351,000.00	

2.1.3	Asegurar un abastecimiento del 100% de medicamentos e insumos del paquete básico en cada unidad de salud del municipio y botiquines en centros educativos.	Casco Urbano, Casitas, Planes, Linda Vista, Malsincales, Canguacota, Obraje, Anasanchez, Las Flores, El Zarzal	3,050,030.00	X	X	X	X	X	X	X	X	X	X	X	0.00	305,003.00	2,745,027.00
-------	------------------------------------------------------------------------------------------------------------------------------------------------------------	----------------------------------------------------------------------------------------------------------------	--------------	---	---	---	---	---	---	---	---	---	---	---	------	------------	--------------

Orden Prioridad	Nombre del Proyecto	Ubicación	Costo Total en Lempiras	Años de Ejecución											Financiamiento en Lempiras		
				18	19	20	21	22	23	24	25	26	27	28	Local	Municipal	Externo
2.1.4	Promoción de la salud con visitas domiciliarias y atención al adulto mayor	Casco Urbano, Casitas, Planes, Linda Vista, Malsincales, Canguacota, Obraje, Anasanchez, Las Flores, El Zarzal	7,744,000.00	X	X	X	X	X	X	X	X	X	X	X	0.00	774,400.00	6,969,600.00
2.1.5	Instalación de un Laboratorio Clínico y sala odontológica (equipamiento y construcción)	Casco Urbano, Malsincales, Canguacota, Las Flores,	2,503,000.00		X	X	X	X	X	X	X	X	X	X	0.00	250,300.00	2,252,700

PLAN DE DESARROLLO MUNICIPAL, COLOLACA, LEMPIRA 2018-2028

2.1.6	Construcción de ecofogones	Casitas, Casco Urbano, Planes, Linda Vista, Malsincales, Canguacota, Obraje, Anasanchez, Las Flores, El Zarzal	1,130,000.00		X	X	X	X	X	X	X	X	X	X	113,000.00	113,000.00	904,000.00
2.1.7	Construcción de relleno sanitario, recolectores de basura, promover política de barrios limpios y otros	Casitas, Casco Urbano, Planes, Linda Vista, Malsincales, Canguacota, Obraje,	9,830,000.00		X	X	X	X	X	X	X	X	X	X	0.00	983,000.00	8,847,000.00

Orden Prioridad	Nombre del Proyecto	Ubicación	Costo Total en Lempiras	Años de Ejecución											Financiamiento en Lempiras		
				18	19	20	21	22	23	24	25	26	27	28	Local	Municipal	Externo
		Anasanchez, Las Flores, El Zarzal															
2.1.8	Construcción, ampliación y mantenimiento de centros de salud	Casitas, Planes, Linda Vista, Malsincales, Obraje, Las Flores, Anasanchez	4,355,000.00		X	X	X	X	X	X	X	X	X	X	0.00	435,500.00	3,919,500.00

PLAN DE DESARROLLO MUNICIPAL, COLOLACA, LEMPIRA 2018-2028

2.1.9	Implementación de un plan nutricional	Ana Sánchez, Casitas, Las Flores, Obraje	100,000.00	X	X	X	X	X	X	X	X	X	X	X	0.00	10,000.00	90,000.00
2.1.10	Solicitud de un médico para unidad de salud	Casitas	300,000.00	X	X	X	X	X	X	X	X	X	X	X	0.00	30,000.00	270,000.00
2.1.11	Construcción de pilas, letrinas, baños, repellos, pisos y techos	Casitas, Casco Urbano, Planes, Linda Vista, Malsincales, Canguacota, Obraje, Anasanchez, Las Flores, El Zarzal	16,580,000.00	X	X	X	X	X	X	X	X	X	X	X	1,658,000.00	1,658,000.00	13,264,000.00
2.1.12	Crear un programa de reforestación y protección del bosque(Viveros, capacitaciones, conservación de áreas protegidas	Casitas, Casco Urbano, Planes, Linda Vista, Malsincales,	3,395,000.00	x	x	x	x	x	x	x	x	x	x	x	0.00	339,500.00	3,055,500.00

Orden Prioridad	Nombre del Proyecto	Ubicación	Costo Total en Lempiras	Años de Ejecución											Financiamiento en Lempiras		
				18	19	20	21	22	23	24	25	26	27	28	Local	Municipal	Externo
		Canguacota, Obraje, Anasanchez, Las Flores, El Zarzal															

PLAN DE DESARROLLO MUNICIPAL, COLOLACA, LEMPIRA 2018-2028

2.1.13	Crear y ejecutar un plan de manejo de microcuencas y construcción de viveros	Canguacota, Anasanchez, Las Flores, Malsincales, Linda Vista, Zarzal,	265,000.00	X	X	X	X	X	X	X	X	X	X	X	26,500.00	26,500.00	212,000.00
2.1.14	Compra de tierras para conservación de fuentes de agua y delimitación	Casitas y Las Flores, Anasanchez	4,050,000.00	X	X	X	X	X	X	X	X	X	X	X	0.00	405,000.00	3,645,000.00
2.1.15	Asistencia técnica a Juntas Administradoras de agua, COMAS y USCL	Casitas, Casco Urbano, Planes, Linda Vista, Malsincales, Canguacota, Obraje, Anasanchez, Las Flores, El Zarzal	790,000.00	X	X	X	X	X	X	X	X	X	X	X	0.00	79,000.00	711,000.00
2.1.16	Bonos a madres solteras	Anasanchez y Canguacota	2,800,000.00	x	x	x	x	x	x	x	x	x	x	x	0.00	0.00	280,000.00

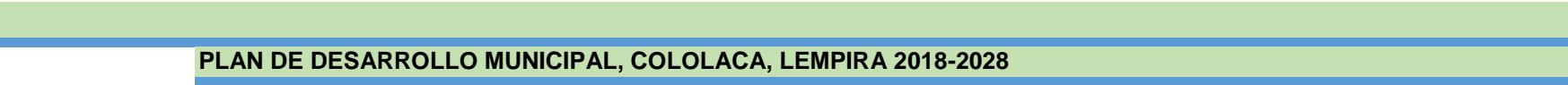
(F 2)

3- Línea Estratégica: Economía y Turismo

Objetivos:

3.1 Contribuir con el desarrollo Económico Local, fomentando el turismo existente.

Orden	Nombre del Proyecto	Ubicación		Años de Ejecución										Financiamiento en Lempiras		
-------	---------------------	-----------	--	-------------------	--	--	--	--	--	--	--	--	--	----------------------------	--	--



PLAN DE DESARROLLO MUNICIPAL, COLOLACA, LEMPIRA 2018-2028

Prioridad			Costo Total en Lempiras	18	19	20	21	22	23	24	25	26	27	28	Local	Municipal	Externo
3.1.1	Creación y legalización microempresas en diferentes rubros, cajas rurales (granjas avícolas, peceras, panadería, bisutería, capital semilla,	Casitas, Casco Urbano, Planes, Linda Vista, Malsincales, Canguacota, Obraje, Anasanchez, Las Flores, El Zarzal	12,082,000.00		x	x	x	x	x	x	x	x	x	x	0.00	1,208,200.00	10,873,800.00
3.1.2	Capacitación en diferentes rubros, fortalecimiento, asistencia técnica, apoyo a grupos organizados (Jóvenes, mujeres, niños, adulto mayor), cajas rurales, microempresas	Casitas, Casco Urbano, Planes, Linda Vista, Malsincales, Canguacota, Obraje, Anasanchez,	9,811,000.00	x	x	x	x	x	x	x	x	x	x	x	0.00	981,100.00	8,829,900.00
		Las Flores, El Zarzal															
3.1.3	Crear la feria del agricultor	Casco Urbano Canguacota	1050,000.00		x	x	x	x	x	x	x	x	x	x	0.00	105,000.00	945,000.00
3.1.4	Construcción de mercado municipal	Casco Urbano	950,000.00							x					0.00	95,000.00	855,000.00

PLAN DE DESARROLLO MUNICIPAL, COLOLACA, LEMPIRA 2018-2028

3.1.5	Levantamiento Catastral y avalúo	Casitas,Casco Urbano, Planes, Linda Vista, Malsincales, Canguacota, Obraje, Anasanchez, Las Flores, El Zarzal	2,550,000.00	x	x	x	x	x	x	x	x	x	x	x	0.00	255,000.00	2,295,000.00
3.1.6	Delimitación de la comunidad astilleras de la comunidad	Casitas,Casco Urbano, Planes, Linda Vista, Malsincales, Canguacota, Obraje, Anasanchez, Las Flores, El Zarzal	1,705,000.00	x	x	x	x	x	x	x	x	x	x	x	0.00	170,500.00	1,534,500.00
3.1.7	Estudio de suelos para delimitar la zona agrícola	Casitas,Casco Urbano, Planes, Linda	2,060,000.00	x	x	x	x	x	x	x	x	x	x	x	0.00	206,000.00	1,854,000.00

PLAN DE DESARROLLO MUNICIPAL, COLOLACA, LEMPIRA 2018-2028

		Vista, Malsincales, Canguacota, Obraje, Anasanchez, Las Flores, El Zarzal															
3.1.8	Construcción de parque ecoturístico en el río El Mecate	Las Flores	1,000,000.00					x							0.00	100,000.00	900,000.00
	Construcción de parque ecológico en Reserva El Volcán Pacayitas	Canguacota, Malsincales, Planes, Linda Vista,Zarzal	2,950,000.00			x	x	x	x					x	0.00	295,000.00	2,655,000.00
3.1.9	Creación de sendero hacia cueva Malespín	Casco Urbano(caserío o La Florida)	300,000.00					x							0.00	30,000.00	270,000.00
3.1.10	Construcción de parque ecoturístico La Hamaca	Casco urbano	3,000,000.00						x						0.00	300,000.00	2,700,000.00
3.1.11	Mantenimiento de reserva forestal Monte Verde	Casitas	100,000.00			x	x	x	x	x	x	x	x	x	0.00	10,000.00	90,000.00
3.1.12	Estrategias para adquirir el terreno para la construcción de un parque acuático y recreativo	Anasanchez	5,000,000.00									x	x	x	0.00	500,000.00	4,500,000.00
3.1.13	Construcción de un canopi desde El Cerro de La Ruda a la Antena de San Nicolás	Canguacota	1,000,000.00							x					0.00	100,000.00	900,000.00
3.1.14	Construir un monumento que simbolice a Canguacota como lugar de parteaguas	Canguacota	3000,000.00								x				0.00	300,000.00	2,700,000.00

PLAN DE DESARROLLO MUNICIPAL, COLOLACA, LEMPIRA 2018-2028

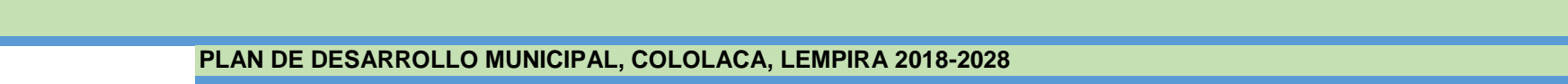
3.1.15	Declarar reserva biológica El Cerro La Ruda	Canguacota	50,000.00											x		0.00	5,000.00	45,000.00
3.1.16	Facilitar el trámite de dominios plenos y legalización de terrenos	Casitas, Casco Urbano, Planes, Linda Vista, Malsincales, Canguacota, Obraje, Anasanchez, Las Flores, El Zarzal	5,700,000.00	x	x	x	x	x	x	x	x	x	x	x	x	0.00	570,000.00	5,130,000.00

(F 2)

4- Línea Estratégica: Seguridad Alimentaria y Nutricional

Objetivos:

4.1 Garantizar el índice de calidad física de las familias potenciando la seguridad alimentaria nutricional



Orden Prioridad	Nombre del Proyecto	Ubicación	Costo Total en Lempiras	Años de Ejecución											Financiamiento en Lempiras		
				18	19	20	21	22	23	24	25	26	27	28	Local	Municipal	Externo
4.1.1	Mejorar niveles de vida de nuestras familias mediante la diversificación de la producción agrícola y pecuaria (huertos familiares, invernaderos de plantas)	Casitas,Casco Urbano, Planes, Linda Vista, Malsincales, Canguacota, Obraje, Anasanchez, Las Flores, El Zarzal	5,977,000.00	x	x	x	x	x	x	x	x	x	x	x	0.00	597,700.00	5,379,300.00
4.1.2	Implementación de sistemas de riego y micro riego.	Las Flores	2,000,000.00	x	x	x	x	x	x	x	x	x	x	x	0.00	200,000.00	1,800,000.00
4.1.3	Implementación de Banco de granos a nivel municipal	Casitas,Casco Urbano, Planes, Linda Vista, Malsincales, Canguacota, Obraje, Anasanchez, Las Flores, El Zarzal	3,020,000.00		x	x	x	x	x	x	x	x	x	x	0.00	302,000.00	2,718,000.00
4.1.4	Capacitar a las familias para la implementación de una alimentación nutricional adecuada. Capacitación sobre equidad de género y participación social	Casitas,Casco Urbano, Planes, Linda Vista, Malsincales, Canguacota, Obraje, Anasanchez, Las Flores, El Zarzal	180,000.00		x	x	x	x	x	x	x	x	x	x	0.00	18,000.00	162,000.00

PLAN DE DESARROLLO MUNICIPAL, COLOLACA, LEMPIRA 2018-2028

4.1.5	Mercadeo de productos de la comunidad a precios justos e incentivo de bono tecnológico al sector agrícola. Proyectos de fincas integradas	Casitas, Casco Urbano, Planes, Linda Vista, Malsincales, Canguacota, Obraje, Anasanchez, Las Flores, El Zarzal	2,370,000.00		x	x	x	x	x	x	x	x	x	x	0.00	237,000.00	2,133,000.00
-------	----------------------------------------------------------------------------------------------------------------------------------------------	----------------------------------------------------------------------------------------------------------------	--------------	--	---	---	---	---	---	---	---	---	---	---	------	------------	--------------

(F 2)

5- Línea Estratégica: Infraestructura Social

Objetivos:

5.1 Satisfacer todas las necesidades a cada uno de los pobladores del municipio a través de la infraestructura social que permita brindar acceso a los servicios básicos y desarrollo social al municipio.

Orden Prioridad	Nombre del Proyecto	Ubicación	Costo Total en Lempiras	Años de Ejecución											Financiamiento en Lempiras			
				18	19	20	21	22	23	24	25	26	27	28	Local	Municipal	Externo	
5.1.1	Diseño y construcción de pavimentos, enchapes y adoquinados, Apertura y mantenimiento de calles en las comunidades y el casco Urbano del municipio	Casitas, Casco Urbano, Planes, Linda Vista, Malsincales, Canguacota, Obraje, Anasanchez, Las Flores, El Zarzal	242,540,000.00	x	x	x	x	X	x	x		x	x	x	x	0.00	24,254,000.00	218,286,000.00
5.1.2	Construcción de casas comunales o centros sociales	Las Flores, Ana Sánchez, Casco Urbano, Zarzal, Linda Vista, Casitas	6,450,000.00		x	x	x	x	x	x	x					0.00	645,000.00	5,805,000.00
5.1.3	Construcción de un rastro municipal	Casco urbano Cololaca, Lempira	700,000.00								x					0.00	70,000.00	630,000.00
5.1.4	Construcción de edificio municipal	Casco urbano	4,500,000.00	x	x											00.00	450,000.00	4,050,000.00
5.1.5	Construcción o ampliación de cementerios y compra de terreno	Casco Urbano, Anasanchez, Obraje, Linda Vista, Planes,	1,700,000.00				x	x		x						0.00	170,000.00	1,530,000.00
5.1.6	Construcción de un mercado municipal	Cololaca, Lempira	2,000,000.00	x												0.00	200,000.00	1,800,000.00

PLAN DE DESARROLLO MUNICIPAL, COLOLACA, LEMPIRA 2018-2028

5.1.7	Construcción de viviendas para madres solteras	Cololaca, Lempira	2,000,000.00	x	x	x	x	x	x	x	x	x	x	x	0.00	200,000.00	1,800,000.00
5.1.8	Construcción, mejoramiento y mantenimiento de patrimonios culturales (casas parroquiales y fachadas de iglesias)	Canguacota, Casco Urbano, Malsincales	1,000,000.00								x				0.00	100,000.00	900,000.00
5.1.9	Diseño, Construcción o mantenimiento de sistemas de alcantarillado y plantas de tratamiento	El Obraje, Linda Vista, Canguacota, Planes, Casitas, Casco Urbano, Malsincales, Las Flores, Zarzal	38,300,000.00			x	x	x	x	x	x	x	x	x	0.00	3,830,000.00	34,470,000.00
5.1.10	Diseño, construcción, ampliación o mantenimiento de sistemas de agua potable y saneamiento.	Las flore, Casco Urbano, Obraje, Canguacota, Anasanchez, Zarzal, Linda Vista, Planes, Casitas	16,150,000.00	x	x	x	x	x	x	x	x	x	x	x	0.00	1,615,000.00	14,535,000.00
5.1.11	Construcción de cajas puente, y colocación de alcantarillas	Casitas, Casco Urbano, Planes, Linda Vista, Malsincales, Canguacota, Obraje, Anasanchez, Las Flores, El Zarzal	7,804,000.00	x											0.00	780,400.00	7,023,600.00

PLAN DE DESARROLLO MUNICIPAL, COLOLACA, LEMPIRA 2018-2028

5.1.12	Construcción y mantenimiento de puentes de concreto, y puentes hamacas	Casitas	80,000.00			x	x	x							0.00	8,000.00	72,000.00
5.1.13	Construcción o mejoramiento de viviendas	Casitas, Casco Urbano, Planes, Linda Vista, Malsincales, Canguacota, Obraje, Anasanchez, Las Flores, El Zarzal	17,020,000.00	x	x	x	x	x	x	x	x	x	x	x	0.00	1,702,000.00	15,318,000.00
5.1.14	Construcción de una casa para atención al adulto mayor y área de recreación	Zarzal. Casco Urbano, Obraje, Anasanchez, Canguacota, Malsincales, Las Flores	2,450,000.00				x	x					x	x	0.00	245,000.00	2,205,000.00
5.1.15	Construcción de la casa de la juventud	Casco Urbano,	600,000.00						x	x					0.00	60,000.00	540,000.00
5.1.16	Instalación de paneles solares	Casitas	80,000.00								x				0.00	8,000.00	72,000.00

(F 2)

6- Línea Estratégica: Seguridad Ciudadana y Deportes

Objetivos:

PLAN DE DESARROLLO MUNICIPAL, COLOLACA, LEMPIRA 2018-2028

6.1 Fortalecer capacidades encaminadas a la gestión y construcción de áreas recreativas que contribuyan para garantizar la seguridad a la ciudadanía.

Orden Priori dad	Nombre del Proyecto	Ubicación	Costo Total en Lempiras	Años de Ejecución											Financiamiento en Lempiras			
				18	19	20	21	22	23	24	25	26	27	28	Local	Municipal	Externo	
6.1.1	Construcción de pequeños parques infantiles en las comunidades.	Casco Urbano	450,000.00									x	x			0.00	45,000.00	405,000.00
6.1.2	Compra de terrenos y Construcción de canchas deportivas, polideportivas y de futbol	Casitas, Casco Urbano, Planes, Linda Vista, Malsincales, Canguacota, Obraje, Anasanchez, Las Flores, El Zarzal	12,660,000.00			x	x	x	x	x	x	x	x	x	x	0.00	1,266,000.00	11,39,000.00
6.1.3	Construcción y mantenimiento de sistemas eléctricos	Casitas, Casco Urbano, Planes, Linda Vista, Malsincales, Canguacota, Obraje, Anasanchez, Las Flores, El Zarzal	8,125,000.00	x	x	x	x	x	x	x	x	x	x	x		0.00	812,500.00	7,312,500.00
6.1.4	Organización de comités de vigilancia responsables y funcionales, mediante la elección de autoridades y	Casitas, Casco Urbano, Planes, Linda Vista, Malsincales,	1,525,000.00	x	x	x	x	x	x	x	x	x	x	x		0.00	152,500.00	1,372,500.00

	motivación de las mismas. (auxiliares)	Canguacota, Obraje, Anasanchez, Las Flores, El Zarzal															
6.1.5	Diseño y Construcción de parque central y recreativos	Casitas,Casco Urbano, Planes, Linda Vista, Malsincales, Canguacota, Obraje, Anasanchez, Las Flores, El Zarzal	11,800,000.00		x	x	x	x	x	x	x	x	x	x	0.00	1,180,000.00	10,620,000.00
6.1.6	Patrullajes policiales	Casitas,Casco Urbano, Planes, Linda Vista, Malsincales, Canguacota, Obraje, Anasanchez, Las Flores, El Zarzal	50,000.00	x	x	x	x	x	x	x	x	x	x	x	0.00	5,000.00	45,000.00
6.1.7	Capacitación de oficios a jóvenes y becas estudiantiles	Canguacota	800,000.00	x	x	x	x	x	x	x	x	x	x	x	0.00	80,000.00	720,000.00
6.1.8	Motivar a la población a integrarse a las diferentes organizaciones de la comunidad	Casitas,Casco Urbano, Planes, Linda Vista, Malsincales, Las Flores, El Zarzal	680,000.00		x	x	x	x	x	x	x	x	x	x	0.00	68,000.00	612,000.00

PLAN DE DESARROLLO MUNICIPAL, COLOLACA, LEMPIRA 2018-2028

Líneas Y Proyectos Estratégicos:

No.	Línea Estratégica	Cantidad de Proyectos
1	Educación	9
2	Salud	16
3	Economía y turismo	16
4	Seguridad alimentaria	5
5	Infraestructura Social	16
6	Seguridad Ciudadana y Deportes	8
Total		70

Ejes Temáticos y Proyectos Priorizados En PIMP (2018)

No.	Ejes Temáticos	Cantidad de Proyectos
1	Ordenamiento territorial	5
2	Salud y Nutrición	8
3	Educación	7
4	Recursos Naturales y Ambiente	3
5	Grupos Vulnerables	4
6	Vivienda	1
7	Agua y Saneamiento	5
8	Economía	2
9	Seguridad Alimentaria	4
10	Tierra	2
11	Participación	4
12	Seguridad Ciudadana	2
13	Infraestructura Social	4
14	Turismo	0

Total	51
--------------	-----------

(F-3)

Priorización de Proyectos

No.	Líneas Objetivos Nombre de Proyecto	Costo Total en Lempiras	Financiamiento en Lempiras	
			Local	Externo
Educación				
1	Contar con la infraestructura básica de centros educativos (compra de terrenos, aulas tecnológicas, laboratorios de investigación, aulas para clases, cocinabodegas, mejoramiento de edificios, cerco perimetral, complejos educativos)	32,030,000.00	0.00	28,827,000.00
2	Asegurar una alimentación escolar de calidad	200,000.00	0.00	180,000.00
3	Dotación de equipo, mobiliario y material didáctico, otros (instrumentos para bandas de guerra, vestuario para cuadros de danza, uniformes escolares)	2,730,000.00	0.00	2,457,000.00
4	Implementación de escuela para Padres	200,000.00	0.00	180,000.00
5	Implementación de bibliotecas publicas	1,380,000.00	0.00	1,242,000.00
6	Creación de áreas recreativas en los centros educativos, canchas polideportivas, parques, áreas verdes)	2,860,000.00	0.00	2,574,000.00
7	Alfabetización y motivación de los diferentes grupos (niños, jóvenes, mujeres, adultos) de la comunidad a integrarse en el desarrollo	1,700,000.00	0.00	1,530,000.00
8	Gestión de nuevas plazas educativas y becas estudiantiles	1,292,000.00	0.00	1,162,800.00

9	Construction de caseta escolar	50,000.00	0.00	45,000.00
Salud				
1	Aplicación de tratamiento al agua para adaptarla al consumo humano(construcción de plantas potabilizadoras de agua, cloración y otros)	13,230,000.00	1,323,000.00	10,584,000.00
2	Educación a madres para la atención primaria en salud	390,000.00	0.00	351,000.00

3	Asegurar un abastecimiento del 100% de medicamentos e insumos del paquete básico en cada unidad de salud del municipio y botiquines en centros educativos.	3,050,030.00	0.00	2,745,027.00
4	Promoción de la salud con visitas domiciliarias y atención al adulto mayor	7,744,000.00	0.00	6,969,600.00
5	Instalación de un Laboratorio Clínico y equipamiento.	2,503,000.00	0.00	2,252,700
6	Construcción de ecofogones	1,130,000.00	113,000.00	904,000.00
7	Construcción de relleno sanitario, recolectores de basura, promover política de barrios limpios y otros	9,830,000.00	0.00	8,847,000.00
8	Construcción, ampliación y mantenimiento de centros de salud	4,355,000.00	0.00	3,919,500.00
9	Implementación de un plan nutricional	100,000.00	0.00	90,000.00
10	Solicitud de un médico para unidad de salud	300,000.00	0.00	270,000.00
11	Construcción de pilas, letrinas, baños, repellos, pisos y techos	16,580,000.00	1,658,000.00	13,264,000.00
12	Crear un programa de reforestación y protección del bosque(Viveros, capacitaciones, conservación de áreas protegidas	3,395,000.00	0.00	3,055,500.00

13	Crear y ejecutar un plan de manejo de microcuencas y construcción de viveros	265,000.00	26,500.00	212,000.00
14	Compra de tierras para conservación de fuentes de agua y delimitación	4,050,000.00	0.00	3,645,000.00
15	Asistencia técnica a Juntas Administradoras de agua, COMAS y USCL	790,000.00	0.00	711,000.00
16	Bonos a madres solteras	2,800,000.00	0.00	280,000.00

Economía y Turismo

1	Creación y legalización microempresas en diferentes rubros, cajas rurales (granjas avícolas, peceras, panadería, bisutería, capital semilla,	12,082,000.00	0.00	10,873,800.00
2	Capacitación en diferentes rubros, fortalecimiento, asistencia técnica, apoyo a grupos organizados (Jóvenes, mujeres, niños, adulto mayor), cajas rurales, microempresas	9,811,000.00	0.00	8,829,900.00

3	Crear la feria del agricultor	1050,000.00	0.00	945,000.00
4	Construction de mercado municipal	950,000.00	0.00	855,000.00
5	Levantamiento Catastral y avalúo	2,550,000.00	0.00	2,295,000.00
6	Delimitacion de la comunidad	1,705,000.00	0.00	1,534,500.00
7	Estudio de suelos para delimitar la zona agrícola	2,060,000.00	0.00	1,854,000.00
8	Construcción de parque ecoturístico en el rio El Mecate	1,000,000.00	0.00	900,000.00
9	Construcción de parque ecológico en Reserva El Volcán Pacayitas	2,950,000.00	0.00	2,655,000.00
10	Creación de sendero hacia cueva Malespín	300,000.00	0.00	270,000.00
11	Construcción de parque ecoturístico La Hamaca	3,000,000.00	0.00	2,700,000.00

12	Mantenimiento de reserva forestal Monte Verde	100,000.00	0.00	90,000.00
13	Estrategias para adquirir el terreno para la construcción de un parque acuático y recreativo	5,000,000.00	0.00	4,500,000.00
14	Construcción de un canopi desde El Cerro de La Ruda a la Antena de San Nicolás	1,000,000.00	0.00	900,000.00
15	Construir un monumento que simbolice a Canguacota como lugar de parteaguas	3000,000.00	0.00	2,700,000.00
16	Declarar reserva biológica El Cerro La Ruda	50,000.00	0.00	45,000.00

Seguridad Alimentaria y Nutricional

1	Mejorar niveles de vida de nuestras familias mediante la diversificación de la producción agrícola y pecuaria (huertos familiares, invernaderos de plantas)	5,977,000.00	0.00	5,379,300.00
2	Implementación de sistemas de riego y micro riego.	2,000,000.00	0.00	1,800,000.00
3	Implementación de Banco de granos a nivel municipal	3,020,000.00	0.00	2,718,000.00
4	Capacitar a las familias para la implementación de una alimentación nutricional adecuada. Capacitación sobre equidad de género y participación social	180,000.00	0.00	162,000.00

5	Mercadeo de productos de la comunidad a precios justos e incentivo de bono tecnológico al sector agrícola. Proyectos de fincas integradas.	2,370,000.00	0.00	2,133,000.00
---	-----------------------------------------------------------------------------------------------------------------------------------------------	--------------	------	--------------

Infraestructura Social

1	Diseño y construcción de pavimentos, enchapes y adoquinados, Apertura y mantenimiento de calles en las comunidades y el casco Urbano del municipio	242,540,000.00	0.00	218,286,000.00
---	----------------------------------------------------------------------------------------------------------------------------------------------------	----------------	------	----------------

2	Construcción de casas comunales o centros sociales	6,450,000.00	0.00	5,805,000.00
3	Construcción de un rastro municipal	700,000.00	0.00	630,000.00
4	Construcción de edificio municipal	4,500,000.00	00.00	4,050,000.00
5	Construcción o ampliación de cementerios y compra de terreno	1,700,000.00	0.00	1,530,000.00
6	Construcción de un mercado municipal	2,000,000.00	0.00	1,800,000.00
7	Construcción de viviendas para madres solteras	2,000,000.00	0.00	1,800,000.00
8	Construcción, mejoramiento y mantenimiento de patrimonios culturales (casas parroquiales y fachadas de iglesias)	1,000,000.00	0.00	900,000.00
9	Diseño, Construcción o mantenimiento de sistemas de alcantarillado y plantas de tratamiento	38,300,000.00	0.00	34,470,000.00
10	Diseño, construcción, ampliación o mantenimiento de sistemas de agua potable y saneamiento.	16,150,000.00	0.00	14,535,000.00
11	Construcción de cajas puente, y colocación de alcantarillas	7,804,000.00	0.00	7,023,600.00
12	Construcción y mantenimiento de puentes hamacas	80,000.00	0.00	72,000.00
13	Construcción o mejoramiento de viviendas	17,020,000.00	0.00	15,318,000.00
14	Construcción de una casa para atención al adulto mayor y área de recreación	2,450,000.00	0.00	2,205,000.00
15	Construcción de la casa de la juventud	600,000.00	0.00	540,000.00
16	Instalación de paneles solares	80,000.00	0.00	72,000.00
Seguridad Ciudadana y Deportes				
1	Construcción de pequeños parques infantiles en las comunidades.	450,000.00	0.00	405,000.00

2	Compra de terrenos y Construcción de canchas deportivas, polideportivas y de futbol	12,660,000.00	0.00	11,39,000.00
3	Construcción y mantenimiento de sistemas eléctricos	8,125,000.00	0.00	7,312,500.00
4	Organización de comités de vigilancia responsables y funcionales, mediante la elección de autoridades y motivación de las mismas.	1,525,000.00	0.00	1,372,500.00
5	Diseño y Construcción de parque central y recreativos	11,800,000.00	0.00	10,620,000.00
6	Patrullajes policiales	50,000.000	0.00	45,000.00
7	Capacitación de oficios a jóvenes y becas estudiantiles	800,000.00	0.00	720,000.00
8	Motivar a la población a integrarse a las diferentes organizaciones de la comunidad	400,000.00	0.00	360,000.00

(F-4)

Programación ejecución de proyectos estratégicos

No.	Líneas Nombre de Proyecto	Años de Ejecución										
		18	19	20	21	22	23	24	25	26	27	28
Educación												
1	Contar con la infraestructura básica de centros educativos (compra de terrenos, aulas tecnológicas, laboratorios de investigación, aulas para clases, cocinabodegas, mejoramiento de edificios, cerco perimetral, complejos educativos)	X	X	X	X	X	X	X	X	X	X	X
2	Asegurar una alimentación escolar de calidad	X	X	X	X	X	X	X	X	X	X	X

3	Dotación de equipo, mobiliario y material didáctico, otros (instrumentos para bandas	X	X	X	X	X	X	X	X	X	X	X
---	--------------------------------------------------------------------------------------	---	---	---	---	---	---	---	---	---	---	---

	de guerra, vestuario para cuadros de danza, uniformes escolares)											
4	Implementación de escuela para Padres	X	X	X	X	X	X	X	X	X	X	X
5	Implementación de bibliotecas publicas											
6	Creación de áreas recreativas en los centros educativos, canchas polideportivas, parques, áreas verdes)	X	X	X	X	X	X	X	X	X	X	X
7	Alfabetización y motivación de los diferentes grupos (niños, jóvenes, mujeres, adultos) de la comunidad a integrarse en el desarrollo	X	X	X	X	X	X	X	X	X	X	X
8	Gestión de nuevas plazas educativas y becas estudiantiles	X	X	X	X	X	X	X	X	X	X	X
9	Construction de caseta escolar	x										

Salud

1	Aplicación de tratamiento al agua para adaptarla al consumo humano(construcción de plantas potabilizadoras de agua, cloración y otros)	X	X	X	X	X	X	X	X	X	X	X
2	Educación a madres para la atención primaria en salud	X	X	X	X	X	X	X	X	X	X	X
3	Asegurar un abastecimiento del 100% de medicamentos e insumos del paquete básico en cada unidad de salud del municipio y botiquines en centros educativos.	X	X	X	X	X	X	X	X	X	X	X
4	Promoción de la salud con visitas domiciliarias y atención al adulto mayor	X	X	X	X	X	X	X	X	X	X	X
5	Instalación de un Laboratorio Clínico y equipamiento.		X	X	X	X	X	X	X	X	X	X
6	Construcción de ecofogones		X	X	X	X	X	X	X	X	X	X
7	Construcción de relleno sanitario, recolectores de basura, promover política de barrios limpios y otros		x	x	x	x	x	x	x	x	x	x

8	Construcción, ampliación y mantenimiento de centros de salud		X	X	X	X	X	X	X	X	X	X
9	Implementación de un plan nutricional	X	X	X	X	X	X	X	X	X	X	X
10	Solicitud de un médico para unidad de salud	X	X	X	X	X	X	X	X	X	X	X

11	Construcción de pilas, letrinas, baños, repellos, pisos y techos	X	X	X	X	X	X	X	X	X	X	X
12	Crear un programa de reforestación y protección del bosque(Viveros, capacitaciones, conservación de áreas protegidas	x	x	x	x	x	x	x	x	x	x	x
13	Crear y ejecutar un plan de manejo de microcuencas y construcción de viveros	X	X	X	X	X	X	X	X	X	X	X
14	Compra de tierras para conservación de fuentes de agua y delimitación	X	X	X	X	X	X	X	X	X	X	X
15	Asistencia técnica a Juntas Administradoras de agua, COMAS y USCL	X	X	X	X	X	X	X	X	X	X	X
16	Bonos a madres solteras	x	x	x	x	x	x	x	x	x	x	x

Economía y Turismo

1	Creación y legalización microempresas en diferentes rubros, cajas rurales (granjas avícolas, peceras, panadería, bisutería, capital semilla,	x	x	x	x	x	x	x	x	x	x	x
2	Capacitación en diferentes rubros, fortalecimiento, asistencia técnica, apoyo a grupos organizados (Jóvenes, mujeres, niños, adulto mayor), cajas rurales, microempresas	x	x	x	x	x	x	x	x	x	x	x
3	Crear la feria del agricultor	x	x	x	x	x	x	x	x	x	x	x
4	Construction de mercado municipal						x					
5	Levantamiento Catastral y avalúo	x	x	x	x	x	x	x	x	x	x	x

6	Delimitación de la comunidad	x	x	x	x	x	x	x	x	x	x	x
7	Estudio de suelos para delimitar la zona agrícola	x	x	x	x	x	x	x	x	x	x	x
8	Construcción de parque ecoturístico en el río El Mecate				x							
9	Construcción de parque ecológico en Reserva El Volcán Pacayitas		x	x	x	x					x	
10	Creación de sendero hacia cueva Malespín			x								

11	Construcción de parque ecoturístico La Hamaca					x						
12	Mantenimiento de reserva forestal Monte Verde		x	x	x	x	x	x	x	x	x	
13	Estrategias para adquirir el terreno para la construcción de un parque acuático y recreativo								x	x	x	
14	Construcción de un canopi desde El Cerro de La Ruda a la Antena de San Nicolás						x					
15	Construir un monumento que simbolice a Canguacota como lugar de parteaguas							x				
16	Declarar reserva biológica El Cerro La Ruda									x		

Seguridad Alimentaria y Nutricional

1	Mejorar niveles de vida de nuestras familias mediante la diversificación de la producción agrícola y pecuaria (huertos familiares, invernaderos de plantas)	x	x	x	x	x	x	x	x	x	x	x
2	Implementación de sistemas de riego y micro riego.	x	x	x	x	x	x	x	x	x	x	x
3	Implementación de Banco de granos a nivel municipal		x	x	x	x	x	x	x	x	x	x
4	Capacitar a las familias para la implementación de una alimentación nutricional adecuada.		x	x	x	x	x	x	x	x	x	x
5	Capacitación sobre equidad de género y participación social		x	x	x	x	x	x	x	x	x	x

Infraestructura Social

1	Diseño y construcción de pavimentos, enchapes y adoquinados, Apertura y mantenimiento de calles en las comunidades y el casco Urbano del municipio	x	x	x	x	X	x	x	x	x	x	x
2	Construcción de casas comunales o centros sociales		x	x	x	x	x	x	x			
3	Construcción de un rastro municipal								x			
4	Construcción de edificio municipal	x	x									
5	Construcción o ampliación de cementerios y compra de terreno				x	x		x				

6	Construcción de un mercado municipal	x										
7	Construcción de viviendas para madres solteras	x	x	x	x	x	x	x	x	x	x	x
8	Construcción, mejoramiento y mantenimiento de patrimonios culturales (casas parroquiales y fachadas de iglesias)							x				
9	Diseño, Construcción o mantenimiento de sistemas de alcantarillado y plantas de tratamiento			x	x	x	x	x	x	x	x	x
10	Diseño, construcción, ampliación o mantenimiento de sistemas de agua potable y saneamiento.	x	x	x	x	x	x	x	x	x	x	x
11	Construcción de cajas puente, y colocación de alcantarillas	x										
12	Construcción y mantenimiento de puentes hamacas			x	x	x						
13	Construcción o mejoramiento de viviendas	x	x	x	x	x	x	x	x	x	x	x
14	Construcción de una casa para atención al adulto mayor y área de recreación				x	x					x	x
15	Construcción de la casa de la juventud						x	x				

16	Instalación de paneles solares									x			
Seguridad Ciudadana y Deportes													
1	Construcción de pequeños parques infantiles en las comunidades.									x	x		
2	Compra de terrenos y Construcción de canchas deportivas, polideportivas y de futbol		x	x	x	x	x	x	x	x	x	x	x
3	Construcción y mantenimiento de sistemas eléctricos	x	x	x	x	x	x	x	x	x	x	x	x
4	Organización de comités de vigilancia responsables y funcionales, mediante la elección de autoridades y motivación de las mismas.	x	x	x	x	x	x	x	x	x	x	x	x
5	Diseño y Construcción de parque central y recreativos		x	x	x	x	x	x	x	x	x	x	x
6	Patrullajes policiales	x	x	x	x	x	x	x	x	x	x	x	x
7	Capacitación de oficios a jóvenes y becas estudiantiles	x											

V. Plan de Inversión Multisectorial y Plurianual (PIMP)

Con el levantamiento de línea base y sus indicadores obtenidos las comunidades elaboraron sus Planes de Desarrollo Comunitario, de estos planes los líderes comunitarios prepararon Planes Zonales, extrayendo tres proyectos por cada eje temático de cada comunidad, en el proceso se actualizaron los planes existentes en la municipalidad: Plan Estratégico de Desarrollo Municipal y conjuntamente con Instituciones y la instancia ciudadana.

Luego se agruparon las ideas de Proyectos según sectorización dada por la metodología JICA FOCAL II, **Proyectos Sociales, Proyectos Productivos, Proyectos de Infraestructura y Proyectos Ambientales**, luego se convocó a la Instancia Ciudadana para determinar que ideas de proyectos entrarían al Plan de Inversión Plurianual según tabla de proporción socializada y aprobada por autoridad municipal que se elaboró en base a la experiencia en ejecución de proyectos con fondos corrientes y de transferencia en los dos últimos años.

PROYECTOS DE DESARROLLO SOCIAL

PLAN DE DESARROLLO MUNICIPAL, COLOLACA, LEMPIRA 2018-2028

(F- 5)

**PROGRAMACION DEL PLAN DE INVERSIÓN MUNICIPAL PLURIANUAL
PROYECTOS DE DESARROLLO SOCIAL PRIORIZADOS POR CADA PLAN ZONAL**

Departamento: Lempira Municipio: Cololaca Fecha: aprobación: 13/10/2017

Ord. prioridad	Nombre del Proyecto	Aldea, caserío, barrio/ o ínter comunitario	Costo Total en Lempiras	Años de ejecución											Financiamiento en Lempiras		
				18	19	20	21	22	23	24	25	26	27	28	Local	Municipal	Externo
1	Aplicación de tratamiento al agua para adaptarla al consumo humano (construcción de plantas potabilizadoras de agua, cloración y otros)	Casco Urbano, Casitas, Planes, Linda Vista, Malsincales, Canguacota, Obraje, Anasanchez, Las Flores, El Zarzal	13,230,000.00	X	X	X	X	X	X	X	X	X	X	X	1,323,000.00	1,323,000.00	10,584,000.00

2	Implementación de huertos familiares	Casco Urbano, Casitas, Planes, Linda Vista, Malsincales, Canguacota, Obraje, Anasanchez, Las Flores, El Zarzal	1,367,000.00	x	x	x	x	x	x	x	x	x	x	136,700.00	136,700.00	1,093,600.00
3	Educación a madres para la atención primaria en salud	Casco Urbano, Casitas, Planes, Linda Vista,	390,000.00	X	X	X	X	X	X	X	X	X	X	0.00	39,000.00	351,000.00

		Malsincales, Canguacota, Obraje, Anasanchez, Las Flores														
4	Asegurar un abastecimiento del 100% de medicamentos e insumos del paquete básico en cada unidad de salud del municipio y botiquines en centros educativos	Casco Urbano, Casitas, Planes, Linda Vista, Malsincales, Canguacota, Obraje, Anasanchez, Las Flores, El Zarzal	3,050,030.00	X	X	X	X	X	X	X	X	X	X	0.00	305,003.00	2,745,027.00

PLAN DE DESARROLLO MUNICIPAL, COLOLACA, LEMPIRA 2018-2028

5	Construcción, ampliación y mantenimiento de centros de salud	Casitas, Planes, Linda Vista, Malsincales, Obraje, Las Flores, Anasanchez	4,355,000.00		X	X	X	X	X	X	X	X	X	X	0.00	435,500.00	3,919,500.00
6	Implementación de laboratorio y sala odontológica en la unidad de salud (equipamiento y construcción)	Casco Urbano, Canguacota, Las Flores, Malsincales	2,450,000.00		x	x	x	x		x		x			0.00	245,000.00	2,205,000.00
7	Implementación de un plan nutricional	Ana Sanchez, Casitas, Las	100,000.00	X	X	X	X	X	X	X	X	X	X	X	0.00	10,000.00	90,000.00

		Flores, Obraje															
8	Solicitud de un médico general permanente	Casitas	300,000.00	x	x	x	x	x	x	x	x	x	x	x	0.00	30,000.00	270,000.00
9	Construcción de pilas, letrinas, baños, repellos, pisos y techos	Casitas,Casco Urbano, Planes, Linda Vista, Malsincales, Canguacota, Obraje, Anasanchez, Las Flores, El Zarzal	16,580,000.00	X	X	X	X	X	X	X	X	X	X	X	1,658,000.00	1,658,000.00	13,264,000.00

PLAN DE DESARROLLO MUNICIPAL, COLOLACA, LEMPIRA 2018-2028

10	Instalación de panel solar en la unidad de salud	Casitas	80,000.00	x	x	x	x	x								0.00	8,000.00	72,000.00
11	Compra de refrigeradora para almacenar vacunas y nebulizador	Casitas	103,000.00	x	x	x	x									0.00	10,300.00	92,700.00
12	Construcción de incinerador	Casitas	55,000.00	x	x	x	x									0.00	5,500.00	49,500.00
13	Contar con la infraestructura básica de centros educativos (compra de terrenos, aulas tecnológicas, laboratorios de investigación, aulas para clases, cocinabodegas, mejoramiento de edificios, cerco	Casco Urbano, Casitas, Planes, Linda Vista, Malsincales, Canguacota, Obraje, Anasanchez, Las Flores, El Zarzal	32,030,000.00	x	x	x	x	x		x		x		x	x	0.00	3,203,000.00	28,827,000.00

	perimetral, complejos educativos)																	
14	Gestionar paneles solares para centros educativos	Casitas	140,000.00	x	x											0.00	14,000.00	126,000.00
15	Promover un proyecto de alfabetización comunitario	Casitas, Casco Urbano, Planes, Linda Vista, Malsincales, Canguacota, Obraje, Anasanchez, Las Flores, El	680,000.00	x	x	x	x	x		x		x		x	x	0.00	68,000.00	612,000.00

PLAN DE DESARROLLO MUNICIPAL, COLOLACA, LEMPIRA 2018-2028

		Zarzal															
16	Creación de áreas recreativas en los centros educativos, canchas polideportivas, parques, áreas verdes)	Casitas, Planes, Linda Vista, Malsincales, Canguacota, Obraje, Anasanchez, Las Flores, El Zarzal	2,860,000.00	X	X	X	X	X	X	X	X	X	X	X	0.00	286,000.00	2,574,000.00
17	Dotación de equipo, mobiliario y material didáctico, otros (instrumentos para bandas de guerra, vestuario para cuadros de danza, uniformes escolares)	Casco Urbano, Casitas, Planes, Linda Vista, Malsincales, Canguacota, Obraje, Anasanchez,	2,730,000.00	X	X	X	X	X	X	X	X	X	X	X	0.00	273,000.00	2,457,000.00
		Las Flores, El Zarzal															

PLAN DE DESARROLLO MUNICIPAL, COLOLACA, LEMPIRA 2018-2028

18	Implementación de escuela para Padres	Las Flores, El Zarzal.	200,000.00	X	X	X	X	X	X	X	X	X	X	X	0.00	20,000.00	180,000.00	
19	Gestión de nuevas plazas educativas y becas estudiantiles	Casitas, Planes, Linda Vista, Malsincales, Canguacota, Obraje, Anasanchez, Las Flores, El Zarzal	1,292,000.00	X	X	X	X	X	X	X	X	X	X	X	0.00	129,200.00	1,162,800.00	
20	Implementación de un centro de educación técnica y capacitación de oficios a jóvenes	Casitas, Casco Urbano, Planes, Linda Vista, Malsincales, Canguacota, Obraje, Anasanchez, Las Flores, El Zarzal	1,194,000.00									x	x	x	x	0.00	119,400.00	1,074,600.00
				x	x	x	x	x	x	x	x							
21	Implementación de bibliotecas publicas	Casitas, Planes, Linda Vista, Malsincales, Canguacota, Obraje, Anasanchez, Las Flores, El Zarzal	1,380,000.00	x	x	x	x	x	x	x	x	x	x	x	0.00	138,000.00	1,242,000.00	

PLAN DE DESARROLLO MUNICIPAL, COLOLACA, LEMPIRA 2018-2028

22	Organización y Fortalecimiento a grupos de jóvenes, mujeres, niños y atención al adulto mayor	Casco Urbano, Canguacota, Malsincales, Linda Vista, El Zarzal, Las Flores, Planes, Casitas	1,740,000.00												0.00	174,000.00	1,566,000.00
23	Implementar bonos para las personas adultas mayores de las comunidades	Casitas, Casco Urbano, Planes, Linda Vista, Malsincales, Canguacota, Obraje, Anasanchez, Las Flores, El Zarzal	1,980,000.00		x	x		x		x		x	x		0.00	198,000.00	1,782,000.00
24	Motivar a la población a integrarse en diferentes organizaciones de la comunidad	Casitas, Casco Urbano, Planes, Linda Vista, Malsincales, Las Flores, El Zarzal	680,000.00		x	x	x	x		x		x	x		0.00	68,000.00	612,000.00
25	Promoción de la salud con visitas domiciliarias y atención al adulto mayor	Casco Urbano, Casitas, Planes, Linda Vista, Malsincales, Canguacota, Obraje, Anasanchez, Las Flores, El	7,744,000.00	x	x	x	x	x	x	x	x	x	x		0.00	774,400.00	6,969,600.00

PLAN DE DESARROLLO MUNICIPAL, COLOLACA, LEMPIRA 2018-2028

		Zarzal																
--	--	--------	--	--	--	--	--	--	--	--	--	--	--	--	--	--	--	--

26	Organización de comités de vigilancia responsables y funcionales, mediante la elección de autoridades y motivación de las mismas.	Casitas,Casco Urbano, Planes, Linda Vista, Malsincales, Canguacota, Obraje, Anasanchez, Las Flores, El Zarzal	1,525,000.00	x	x	x	x	x	x	x	x	x	x	x	0.00	152,500.00	1,372,500.00
27	Estimular económicamente a los auxiliares para garantizar el cumplimiento de sus funciones	Casitas,Casco Urbano, Planes, Linda Vista, Malsincales, Canguacota, Obraje, Anasanchez, Las Flores, El	340,000.00	x	x	x	x	x	x		x		x	x	0.00	34,000.00	306,000.00

PLAN DE DESARROLLO MUNICIPAL, COLOLACA, LEMPIRA 2018-2028

		Zarzal																	
--	--	--------	--	--	--	--	--	--	--	--	--	--	--	--	--	--	--	--	--

Nombre, Firma y sello del Alcalde Municipal
 Identidad _____

Nombre, Firma y sello Secretaria Municipal
 Identidad _____

PROYECTOS PRODUCTIVOS

(F – 6)

**PROGRAMACION DEL PLAN DE INVERSIÓN MUNICIPAL PLURIANUAL
PROYECTOS DE DESARROLLO PRODUCTIVO PRIORIZADOS EN LOS PLANES ZONALES**

Departamento: **Lempira** Municipio: Cololaca Fecha aprobación: **30/03/2017**

PLAN DE DESARROLLO MUNICIPAL, COLOLACA, LEMPIRA 2018-2028

Ord. prioridad	Nombre del Proyecto	Aldea, caserío, barrio/ o inter comunitario	Costo Total en Lempiras	Años de ejecución											Financiamiento en Lempiras		
				18	19	20	21	22	23	24	25	26	27	28	Local	Municipal	Externo
1	Levantamiento Catastral y avalúo	Casitas,Casco Urbano, Planes, Linda Vista, Malsincales, Canguacota, Obraje, Anasanchez, Las Flores, El Zarzal	2,550,000.00	x	x	x	x	x	x	x	x	x	x	x	0.00	255,000.00	2,295,000.00
2	Delimitación de la comunidad y astilleras de la comunidad	Casitas,Casco Urbano, Planes, Linda Vista, Malsincales, Canguacota, Obraje, Anasanchez, Las Flores, El Zarzal	1,705,000.00	x	x	x	x	x	x	x	x	x	x	x	0.00	170,500.00	1,534,500.00
3	Estudio de suelos para delimitar la zona agrícola	Casitas,Casco Urbano, Planes, Linda Vista, Malsincales,	2,060,000.00	x	x	x	x	x	x	x	x	x	x	x	0.00	206,000.00	1,854,000.00

		Canguacota, Obraje, Anasanchez, Las															
--	--	-------------------------------------	--	--	--	--	--	--	--	--	--	--	--	--	--	--	--

PLAN DE DESARROLLO MUNICIPAL, COLOLACA, LEMPIRA 2018-2028

		Flores, El Zarzal															
4	Creación y legalización microempresas en diferentes rubros, cajas rurales (granjas avícolas, peceras, panadería, bisutería, capital semilla)	Casitas,Casco Urbano, Planes, Linda Vista, Malsincales, Canguacota, Obraje, Anasanchez, Las Flores, El Zarzal	12,082,000.00		x	x	x	x	x	x		x	x		0.00	1,208,200.00	10,873,800.00
5	Capacitación en diferentes rubros, fortalecimiento, asistencia técnica, apoyo a grupos organizados (Jóvenes, mujeres, niños, adulto mayor), cajas rurales, microempresas	Casitas,Casco Urbano, Planes, Linda Vista, Malsincales, Canguacota, Obraje, Anasanchez, Las Flores, El Zarzal	9,811,000.00	x	x	x	x	x	x	x	x	x	x	x	0.00	981,100.00	8,829,900.00
6	Crear la feria del agricultor	Casco Urbano y Zarzal	1050,000.00		x	x	x	x	x	x	x	x	x	x	0.00	105,000.00	945,000.00
7	Construcción de mercado municipal	Casco Urbano	950,000.00									x			0.00	95,000.00	855,000.00
8	Construcción de parque ecoturístico en el rio El Mecate	Las Flores	1,000,000.00						x						0.00	100,000.00	900,000.00
9	Construcción de parque ecológico en Reserva El Volcán Pacayitas	Canguacota, Malsincales, Planes, Linda Vista,Zarzal	2,950,000.00			x	x	x	x					x	0.00	295,000.00	2,655,000.00
10	Creación de sendero hacia cueva Malespín	Casco	300,000.00				x								0.00	30,000.00	270,000.00

PLAN DE DESARROLLO MUNICIPAL, COLOLACA, LEMPIRA 2018-2028

		Urbano(caserío La Florida)															
11	Construcción de parque ecoturístico La Hamaca	Casco urbano	3,000,000.00						x						0.00	300,000.00	2,700,000.00
12	Mantenimiento de reserva forestal Monte Verde	Casitas	100,000.00			x	x	x	x	x	x	x	x		0.00	10,000.00	90,000.00
13	Estrategias para adquirir el terreno para la construcción de un parque acuático y recreativo	Anasanchez	5,000,000.00									x	x	x	0.00	500,000.00	4,500,000.00
14	Construcción de un canopi desde El Cerro de La Ruda a la Antena de San Nicolás	Canguacota	1,000,000.00							x					0.00	100,000.00	900,000.00
15	Construir un monumento que simbolice a Canguacota como lugar de parteaguas	Canguacota	3000,000.00								x				0.00	300,000.00	2,700,000.00
16	Declarar reserva biológica El Cerro La Ruda	Canguacota	50,000.00										x		0.00	5,000.00	45,000.00

PLAN DE DESARROLLO MUNICIPAL, COLOLACA, LEMPIRA 2018-2028

17	Mejorar niveles de vida de nuestras familias mediante la diversificación de la producción agrícola y pecuaria (huertos familiares, invernaderos de plantas)	Casitas,Casco Urbano, Planes, Linda Vista, Malsincales, Canguacota, Obraje, Anasanchez, Las Flores, El Zarzal	5,977,000.00	x	x	x	x	x	x	x	x	x	x	x	x	0.00	597,700.00	5,379,300.00
18	Implementación de sistemas de riego y micro riego.	Las Flores	2,000,000.00	x	x	x	x	x	x	x	x	x	x	x	x	0.00	200,000.00	1,800,000.00
19	Implementación de Banco de granos a nivel municipal	Casitas,Casco Urbano, Planes, Linda Vista, Malsincales, Canguacota, Obraje, Anasanchez, Las Flores, El Zarzal	3,020,000.00		x	x	x	x	x	x	x	x	x	x	x	0.00	302,000.00	2,718,000.00
20	Capacitar a las familias para la implementación de una alimentación nutricional adecuada. Capacitación sobre equidad de género y participación social	Casitas,Casco Urbano, Planes, Linda Vista, Malsincales, Canguacota, Obraje, Anasanchez, Las Flores, El Zarzal	180,000.00		x	x	x	x	x	x	x	x	x	x	x	0.00	18,000.00	162,000.00

PLAN DE DESARROLLO MUNICIPAL, COLOLACA, LEMPIRA 2018-2028

21	Mercadeo de productos de la comunidad a precios justos e incentivo de bono tecnológico al sector agrícola. Proyectos de fincas integradas	Casitas,Casco Urbano, Planes, Linda Vista, Malsincales, Canguacota, Obraje, Anasanchez, Las Flores, El Zarzal	2,370,000.00		x	x	x	x	x	x	x	x	x	x	0.00	237,000.00	2,133,000.00
----	-------------------------------------------------------------------------------------------------------------------------------------------	---------------------------------------------------------------------------------------------------------------	--------------	--	---	---	---	---	---	---	---	---	---	---	------	------------	--------------

Nombre, Firma y sello del Alcalde Municipal
 Identidad _____

Nombre, Firma y sello Secretaria Municipal
 Identidad _____

INFRAESTRUCTURA

SOCIAL

(F- 7)

**PROGRAMACION DEL PLAN DE INVERSIÓN MUNICIPAL PLURIANUAL
PROYECTOS DE INFRAESTRUCTURA SOCIAL PRIORIZADOS EN LOS PLANES ZONALES**

Departamento: **Lempira** Municipio: **Cololaca** Fecha aprobación: **13/07/2017**

Prioridad	Nombre del proyecto	Ubicación	Costo Total en lempiras	Años de Ejecución											Financiamiento en lempiras		
				18	19	20	21	22	23	24	25	26	27	28	Local	Municipal	Externo
1	Diseño y construcción de pavimentos, enchapes y adoquinados, Apertura y mantenimiento de calles en las comunidades y el casco Urbano del municipio	Casitas,Casco Urbano, Planes, Linda Vista, Malsincales, Canguacota, Obraje, Anasanchez, Las Flores, El Zarzal	242,540,000.00	x	x	x	x	X	x	x	x	x	x	x	0.00	24,254,000.00	218,286,000.00
2	Construcción de casas comunales o centros sociales	Las Flores, Ana Sanchez, Casco Urbano, Zarzal, Linda Vista,	6,450,000.00		x	x	x	x	x	x	x				0.00	645,000.00	5,805,000.00

PLAN DE DESARROLLO MUNICIPAL, COLOLACA, LEMPIRA 2018-2028

		Casitas																
--	--	---------	--	--	--	--	--	--	--	--	--	--	--	--	--	--	--	--

3	Construcción de un rastro municipal	Casco urbano Cololaca, Lempira	700,000.00								x					0.00	70,000.00	630,000.00
4	Construcción de edificio municipal	Casco urbano	4,500,000.00	x	x											00.00	450,000.00	4,050,000.00
5	Construcción o ampliación de cementerios y compra de terreno	Casco Urbano, Anasanchez, Obraje, Linda Vista, Planes,	1,700,000.00				x	x		x						0.00	170,000.00	1,530,000.00
6	Construcción de un mercado municipal	Cololaca, Lempira	2,000,000.00	x												0.00	200,000.00	1,800,000.00
7	Construcción de viviendas para madres solteras	Cololaca, Lempira	2,000,000.00	x	x	x	x	x	x	x	x	x	x	x		0.00	200,000.00	1,800,000.00
8	Construcción, mejoramiento y mantenimiento de patrimonios	Canguacota, Casco Urbano,	1,000,000.00							x						0.00	100,000.00	900,000.00

PLAN DE DESARROLLO MUNICIPAL, COLOLACA, LEMPIRA 2018-2028

	culturales (casas parroquiales y fachadas de iglesias)	Malsincales															
9	Diseño, Construcción o mantenimiento de sistemas de alcantarillado y plantas de tratamiento	El Obraje, Linda Vista, Canguacota, Planes, Casitas, Casco Urbano, Malsincales,	38,300,000.00			x	x	x	x	x	x	x	x	x	0.00	3,830,000.00	34,470,000.00

		Las Flores, Zarzal															
10	Diseño, construcción, ampliación o mantenimiento de sistemas de agua potable y saneamiento.	Las flore, Casco Urbano, Obraje, Canguacota, Anasanchez, Zarzal, Linda Vista, Planes, Casitas	16,150,000.00	x	x	x	x	x	x	x	x	x	x	x	0.00	1,615,000.00	14,535,000.00

11	Construcción de cajas puente, y colocación de alcantarillas	Casitas,Casc o Urbano, Planes, Linda Vista, Malsincales, Canguacota, Obraje, Anasanchez, Las Flores, El Zarzal	7,804,000.00	x											0.00	780,400.00	7,023,600.00
12	Construcción y mantenimiento de puentes de concreto, y puentes hamacas	Casitas	80,000.00			x	x	x							0.00	8,000.00	72,000.00
13	Construcción o mejoramiento de viviendas	Casitas,Casc o Urbano, Planes, Linda Vista,	17,020,000.00	x	x	x	x	x	x	x	x	x	x	x	0.00	1,702,000.00	15,318,000.00
		Malsincales, Canguacota, Obraje, Anasanchez, Las Flores, El Zarzal															

14	Construcción de una casa para atención al adulto mayor y área de recreación	Zarzal. Casco Urbano, Obraje, Anasanchez, Canguacota, Malsincales, Las Flores	2,450,000.00				x	x					x	x	0.00	245,000.00	2,205,000.00
15	Construcción de la casa de la juventud	Casco Urbano,	600,000.00						x	x					0.00	60,000.00	540,000.00
16	Instalación de paneles solares	Casitas	80,000.00								x				0.00	8,000.00	72,000.00
17	Construcción de pequeños parques infantiles en las comunidades.	Casco Urbano	450,000.00								x	x			0.00	45,000.00	405,000.00
18	Compra de terrenos y Construcción de canchas deportivas, polideportivas y de futbol	Casitas,Casco Urbano, Planes, Linda Vista, Malsincales, Canguacota, Obraje, Anasanchez,	12,660,000.00		x	x	x	x	x	x	x	x	x	x	0.00	1,266,000.00	11,039,000.00
		Las Flores, El Zarzal															

PLAN DE DESARROLLO MUNICIPAL, COLOLACA, LEMPIRA 2018-2028

19	Construcción y mantenimiento de sistemas eléctricos	Casitas,Casc o Urbano, Planes, Linda Vista, Malsincales, Canguacota, Obraje, Anasanchez, Las Flores, El Zarzal	8,125,000.00	x	x	x	x	x	x	x	x	x	x	x	0.00	812,500.00	7,312,500.00
20	Diseño y Construcción de parque central y recreativos	Casitas,Casc o Urbano, Planes, Linda Vista, Malsincales, Canguacota, Obraje, Anasanchez, Las Flores, El Zarzal	11,800,000.00		x	x	x	x	x	x	x	x	x	x	0.00	1,180,000.00	10,620,000.00
21	Patrullajes policiales	Casitas,Casc o Urbano, Planes, Linda Vista, Malsincales, Canguacota, Obraje,	50,000.000	x	x	x	x	x	x	x	x	x	x	x	0.00	5,000.00	45,000.00

PLAN DE DESARROLLO MUNICIPAL, COLOLACA, LEMPIRA 2018-2028

		Anasanchez, Las Flores, El Zarzal																
--	--	-----------------------------------------	--	--	--	--	--	--	--	--	--	--	--	--	--	--	--	--

Nombre, Firma y sello del Alcalde Municipal
Identidad _____

Nombre, Firma y sello Secretaria Municipal
Identidad _____

PROYECTOS

PLAN DE DESARROLLO MUNICIPAL, COLOLACA, LEMPIRA 2018-2028

AMBIENTALES

(F- 7)

PROYECTOS DE AMBIENTE SOCIAL PRIORIZADOS EN LOS PLANES ZONALES

Departamento: **Lempira** Municipio: **Cololaca** Fecha aprobación: **13/07/2017**

PLAN DE DESARROLLO MUNICIPAL, COLOLACA, LEMPIRA 2018-2028

Prioridad	Nombre del proyecto	Ubicación	Costo Total en lempiras	Años de Ejecución											Financiamiento en lempiras		
				18	19	20	21	22	23	24	25	26	27	28	Local	Municipal	Externo
1	Construcción de ecofogones	Casitas,Casc o Urbano, Planes, Linda Vista, Malsincales, Canguacota, Obraje, Anasanchez, Las Flores, El Zarzal	1,130,000.00		X	X	X	X	X	X	X	X	X	X	113,000.00	113,000.00	904,000.00
2	Construcción de relleno sanitario, recolectores de basura, promover política de barrios limpios y otros	Casitas,Casc o Urbano, Planes, Linda Vista, Malsincales, Canguacota, Obraje,	9,830,000.00		x	x	x	x	x	x	x	x	x	x	0.00	983,000.00	8,847,000.00
		Anasanchez, Las Flores, El Zarzal															

PLAN DE DESARROLLO MUNICIPAL, COLOLACA, LEMPIRA 2018-2028

3	Crear un programa de reforestación y protección del bosque(Viveros, capacitaciones, conservación de áreas protegidas	Casitas,Casc o Urbano, Planes, Linda Vista, Malsincales, Canguacota, Obraje, Anasanchez, Las Flores, El Zarzal	3,395,000.00	x	x	x	x	x	x	x	x	x	x	x	0.00	339,500.00	3,055,500.00
4	Crear y ejecutar un plan de manejo de microcuencas y construcción de viveros	Canguacota, Anasanchez, Las Flores, Malsincales, Linda Vista, Zarzal,	265,000.00	x	x	x	x	x	x	x	x	x	x	x	26,500.00	26,500.00	212,000.00
5	Compra de tierras para conservación de fuentes de agua y delimitación de microcuencas	Casitas y Las Flores, Anasanchez	4,050,000.00	x	x	x	x	x	x	x	x	x	x	x	0.00	405,000.00	3,645,000.00
6	Asistencia técnica a Juntas Administradoras de agua, COMAS y USCL	Casitas,Casc o Urbano, Planes, Linda Vista, Malsincales, Canguacota, Obraje,	790,000.00	x	x	x	x	x	x	x	x	x	x	x	0.00	79,000.00	711,000.00

PLAN DE DESARROLLO MUNICIPAL, COLOLACA, LEMPIRA 2018-2028

		Anasanchez, Las Flores, El Zarzal															
7	Facilitar el trámite de dominios plenos y legalización de terrenos	Casitas,Casc o Urbano, Planes, Linda Vista, Malsincales, Canguacota, Obraje, Anasanchez, Las Flores, El Zarzal	5,700,000.00	x	x	x	x	x	x	x	x	x	x	x	0.00	570,000.00	5,130,000.00
8	Estudio de suelos para delimitar la zona agrícola	Casitas,Casc o Urbano, Planes, Linda Vista, Malsincales, Canguacota, Obraje, Anasanchez, Las Flores, El Zarzal	2,060,000.00	x	x	x	x	x	x	x	x	x	x	x	0.00	206,000.00	1,854,000.00

(Formato # F – 9)
**PROGRAMACION DEL PLAN DE INVERSIÓN MUNICIPAL PLURIANUAL OTROS
 PROYECTOS SECTORIALES PRIORIZADOS**

Prioridad	Nombre del proyecto	Aldea, Caserío o Barrio	Costo Total en lempiras	Años de Ejecución											Financiamiento en lempira		
				18	19	20	21	22	23	24	25	26	27	28	Local	Municipal	Externo
1	Asegurar una alimentación escolar de calidad	Las Flores	200,000.00	X	X	X	X	X	X	X	X	X	X	X	0.00	20,000.00	180,000.00
2	Construcción de caseta escolar	Canguacota	50,000.00	x											0.00	5,000.00	45,000.00
3	Bonos a madres solteras	Anasanchez y Canguacota	2,800,000.00	x	x	x	x	x	x	x	x	x	x	x	0.00	0.00	280,000.00
4	Crear un comedor infantil en centro educativo	Las Flores, El Obraje, Planes	310,000.00			x	x	x			x				0.00	31,000.00	279,000.00
5	Implementación de talleres de manualidades impartidos por adultos mayores a otros grupos de la comunidad	Planes, Casitas	50,000.00		x	x	x	x							0.00	5,000.00	45,000.00

6	Desarrollo de un sistema de gestión de la información para la recaudación fiscal	Casco Urbano	150,000.00					x	x	x					0.00	15,000.00	135,000.00
---	----------------------------------------------------------------------------------	--------------	------------	--	--	--	--	---	---	---	--	--	--	--	------	-----------	------------

Nombre, Firma y sello del Alcalde Municipal
Identidad _____

Nombre, Firma y sello Secretaria Municipal
Identidad _____

(F-9)

Criterios básicos a considerar en la ubicación de los proyectos según condiciones de OT
Bloque Temático: Proyectos Sociales

Prioridad	Nombre del Proyecto	Ubicación	Condicionantes de OT
1	Aplicación de tratamiento al agua para adaptarla al consumo humano (construcción de plantas potabilizadoras de agua, cloración y otros)	Casco Urbano, Casitas, Planes, Linda Vista, Malsincales, Canguacota, Obraje, Anasanchez, Las Flores, El Zarzal	Hacer uso de las tecnologías necesarias para garantizar la calidad del agua para el consumo humano. Brindar acceso de agua para el consumo de la población

2	Implementación de huertos familiares	Casco Urbano, Casitas, Planes, Linda Vista, Malsincales, Canguacota,	Promover y Brindar asistencia técnica para el cultivo de huertos, para una dieta balanceada y mejorar la salud y nutrición de las familias.
---	--------------------------------------	----------------------------------------------------------------------------------	---------------------------------------------------------------------------------------------------------------------------------------------

Prioridad	Nombre del Proyecto	Ubicación	Condicionantes de OT
		Obraje, Anasanchez, Las Flores, El Zarzal	
3	Educación a madres para la atención primaria en salud	Casco Urbano, Casitas, Planes, Linda Vista, Malsincales, Canguacota, Obraje, Anasanchez, Las Flores	Impartir, talleres sobre temas de atención primaria en salud a las madres del municipio.
4	Abastecimiento del 100% de medicamentos e insumos de paquete básico en cada unidad de salud e Instalación de botiquines en centros educativos.	Casco Urbano, Casitas, Planes, Linda Vista, Malsincales, Canguacota, Obraje, Anasanchez, Las	Dotar de medicamentos y ofertar un mejor servicio a los pacientes en los centros de salud del municipio. Crear un botiquín en cada centro educativo para brindar los primeros auxilios por los accidentes que se producen y sin previo aviso.

		Flores	
5	Construcción, ampliación y mantenimiento de centros de salud	Casitas, Planes, Linda Vista, Malsincales, Obraje, Las Flores, Anasanchez	Condiciones favorables para la construcción de unidades de salud basados en los requerimientos establecidos por la secretaria de salud para cumplir con el licenciamiento.

Prioridad	Nombre del Proyecto	Ubicación	Condicionantes de OT
6	Implementación de laboratorio y sala odontológica en la unidad de salud (equipamiento y construcción)	Casco Urbano, Canguacota, Las Flores, Malsincales	Contar con los módulos de atención de odontología y laboratorio para brindar una atención de calidad.
7	Implementación de un plan nutricional	Ana Sanchez, Casitas, Las Flores, Obraje	Proveer de los insumos para una nutrición sana, equilibrada y completa para los niños, logrando un mejor desarrollo tanto físico como intelectual.
8	Solicitud de un médico general permanente	Casitas	Brindar atención de calidad a la población.

9	Construcción de pilas, letrinas, baños, repellos, pisos y techos	Casitas, Casco Urbano, Planes, Linda Vista, Malsincales, Canguacota, Obraje, Anasanchez, Las Flores, El Zarzal	Mejorar las condiciones de vida con acceso a una vivienda digna.
10	Instalación de panel solar en la unidad de salud	Casitas	Unidad de salud con sistema solar, para una mejor atención en salud, ya que se necesita tener equipo de refrigeración.
11	Compra de refrigeradora para almacenar vacunas y nebulizador	Casitas	Contar con equipo necesario para garantizar una mejor atención a la población.
12	Construction de incinerador	Casitas	Construir incinerador para la eliminación de residuos médicos.

Prioridad	Nombre del Proyecto	Ubicación	Condicionantes de OT
13	Contar con la infraestructura básica de centros educativos (compra de terrenos, aulas tecnológicas, laboratorios de investigación, aulas para clases, cocinabodegas, mejoramiento de edificios, cerco perimetral, complejos educativos)	Casco Urbano, Casitas, Planes, Linda Vista, Malsincales, Canguacota, Obraje, Anasanchez, Las Flores, El Zarzal	Construcción de espacios físicos apropiados para adaptarse a los procesos de cambios tecnológicos conjuntamente con los cambios sociales, económicos, culturales en la sociedad y poder enriquecer el proceso de enseñanza aprendizaje, el interés, la capacidad en los educados.

14	Gestionar paneles solares para centros educativos	Casitas	Centros educativos con sistema solar, para mejorar la calidad educativa.
15	Promover un proyecto de alfabetización comunitario	Casitas, Casco Urbano, Planes, Linda Vista, Malsincales, Canguacota, Obraje, Anasanchez, Las Flores, El Zarzal	Diagnostico o línea base que muestra la situación de analfabetismo en la comunidad que permita eliminar el analfabetismo en las personas adultas.
16	Creación de áreas recreativas en los centros educativos, canchas polideportivas, parques, áreas verdes)	Casitas, Planes, Linda Vista, Malsincales, Canguacota, Obraje, Anasanchez, Las Flores, El Zarzal	Crear condiciones de recreación para los niños de los centros educativos del municipio.

Prioridad	Nombre del Proyecto	Ubicación	Condicionantes de OT
17	Dotación de equipo, mobiliario y material didáctico, otros (instrumentos para bandas de guerra, vestuario para cuadros de danza, uniformes escolares)	Casco Urbano, Casitas, Planes, Linda Vista, Malsincales, Canguacota, Obraje, Anasanchez, Las	Satisfacer la demanda y mejorar las condiciones pedagógicas de los centros educativos para una mayor comodidad del alumnado, Equipando con material didáctico de acuerdo al avance de la tecnología para una mejor enseñanza y aprendizaje y apoyar la cultura y otros.

		Flores, El Zarzal	
18	Implementación de escuela para Padres	Las Flores, El Zarzal.	Programas educativos para padres, en temas de importancia para apoyo a la niñez.
19	Gestión de nuevas plazas educativas y becas estudiantiles	Casitas, Planes, Linda Vista, Malsincales, Canguacota, Obraje, Anasanchez, Las Flores, El Zarzal	Implementar la relación maestro alumno y crear un programa de becas estudiantiles para incentivar alumnos con excelencia académica.
20	Implementación de un centro de educación técnica y capacitación de oficios a jóvenes	Casitas, Casco Urbano, Planes, Linda Vista, Malsincales, Canguacota, Obraje, Anasanchez, Las Flores, El Zarzal	Crear oportunidades a los jóvenes que no culminaron su educación básica y por lo mismo se encuentran desempleados.

Prioridad	Nombre del Proyecto	Ubicación	Condicionantes de OT
-----------	---------------------	-----------	----------------------

PLAN DE DESARROLLO MUNICIPAL, COLOLACA, LEMPIRA 2018-2028

21	Organización y Fortalecimiento a grupos de jóvenes, mujeres, niños y atención al adulto mayor	Casitas,Casco Urbano, Planes, Linda	Fortalecer capacidades favorables a las mujeres y jóvenes para emprender sus propios negocios
22	Implementar bonos para las personas adultas mayores de las comunidades	Casitas,Casco Urbano, Planes, Linda Vista, Malsincales, Canguacota, Obraje, Anasanchez, Las Flores, El Zarzal	Mejorar las condiciones de vida del adulto mayor.
23	Motivar a la población a integrarse en diferentes organizaciones de la comunidad	Casitas,Casco Urbano, Planes, Linda Vista, Malsincales, Las Flores, El Zarzal	Conocimiento de las leyes de participación ciudadana existentes en el país, formación de los líderes según grupos estratégicos y establecimiento de políticas.
24	Promoción de la salud con visitas domiciliarias y atención al adulto mayor	Casco Urbano, Casitas, Planes, Linda Vista, Malsincales, Canguacota, Obraje, Anasanchez, Las Flores, El Zarzal	Realizar visitas periódicas de control y seguimiento, a pacientes encamados y persona de la tercera edad.
25	Organización de comités de vigilancia responsable y funcional, mediante la	Casitas,Casco Urbano, Planes, Linda Vista,	Organización de la población y capacitación de líderes a fin de dar un buen servicio a la población y fomentar la transparencia.

PLAN DE DESARROLLO MUNICIPAL, COLOLACA, LEMPIRA 2018-2028

Prioridad	Nombre del Proyecto	Ubicación	Condicionantes de OT
	elección de autoridades y motivación de las mismas.	Malsincales, Canguacota, Obraje, Anasanchez, Las Flores, El Zarzal	
26	Estimular económicamente a los auxiliares para garantizar el cumplimiento de sus funciones	Casitas, Casco Urbano, Planes, Linda Vista, Malsincales, Canguacota, Obraje, Anasanchez, Las Flores, El Zarzal	Plan de incentivos según los rubros o acciones de trabajos a realizar.

(F-9)

Criterios básicos a considerar en la ubicación de los proyectos según condiciones de OT
Bloque Temático: Proyectos Productivos

Prioridad	Nombre del Proyecto	Ubicación	Condicionantes de OT
1	Levantamiento Catastral y avaluo.	Casitas,Casco Urbano, Planes, Linda Vista, Malsincales, Canguacota, Obraje, Anasanchez, Las Flores, El Zarzal	Implementar un sistema de registro de datos catastrales actualizados, lo cual incluye el levantamiento en campo de medición y avaluo de propiedades.
2	Delimitación y astillera de la comunidad	Casitas,Casco Urbano, Planes, Linda Vista, Malsincales, Canguacota, Obraje, Anasanchez, Las Flores, El Zarzal	Diseño e implementación de un plan de ordenamiento territorial
3	Estudios de suelo para delimitar la zona agrícola (análisis biológico) para la diversificación productiva.	Casitas,Casco Urbano, Planes, Linda Vista, Malsincales, Canguacota,	Definir los tipos de suelo y su uso con el fin de aplicar técnicas adecuadas para una producción de calidad y protección del suelo.

4	Creación y legalización de microempresas en diferentes rubros, cajas rurales (granjas avícolas, peceras, panadería, bisutería y capital semilla)	Casitas,Casco Urbano, Planes, Linda Vista, Malsincales, Canguacota, Obraje,	Levantamiento de la demanda de capacitación para formarlos en los diferentes rubros, en coordinación con actores claves por medio de convenios que ayuden a fortalecer el proceso micro empresarial además de tramitar toda la
---	--------------------------------------------------------------------------------------------------------------------------------------------------	-----------------------------------------------------------------------------	--------------------------------------------------------------------------------------------------------------------------------------------------------------------------------------------------------------------------------

Prioridad	Nombre del Proyecto	Ubicación	Condicionantes de OT
		Anasanchez, Las Flores, El Zarzal	documentación necesaria para la legalización. (Personalidad Jurídica)
5	Capacitación en diferentes rubros, fortalecimiento asistencia técnica, apoyo a grupos organizados (jóvenes, mujeres, niños, adulto mayor) cajas rurales y microempresas	Casitas,Casco Urbano, Planes, Linda Vista, Malsincales, Canguacota, Obraje, Anasanchez, Las Flores, El Zarzal	Fortalecer las Capacidades favorables a beneficio de grupos vulnerables para emprender sus propias microempresas.
6	Crear la feria del agricultor	Casco Urbano y Zarzal	Implementar un espacio comercial para la venta de productos.
7	Construcción de mercado municipal	Canguacota, Malsincales, Planes, Linda Vista,Zarzal	Implementar un espacio comercial para la venta de productos, para facilitar el comercio y mejorar la economía.

8	Construcción de parque ecoturístico rio El mecate	Las Flores	Realizar estudio del potencial turístico del municipio. Y sus recomendaciones de explotación necesarias a considerar.
9	Construcción de parque ecológico en reserva Biológica del Volcán Pacayitas	Canguacota, Malsincales, Planes, Linda Vista, Zarzal	Implementar un proyecto de promoción de los recursos naturales existente en la zona para despertar el interés turístico nacional e internacional.
10	Creación de Sendero hacia cueva Malespín	Casco Urbano (caserío La Florida)	Promover la historia del lugar y para atraer la atención de los visitantes.

Prioridad	Nombre del Proyecto	Ubicación	Condicionantes de OT
11	Construcción de parque ecoturístico la hamaca.	Casco urbano	Realizar estudio del potencial turístico del municipio y sus recomendaciones de explotación necesarias a considerar para poder construir conforme se amerite.
12	Mantenimiento de reserva Forestal Monteverde	Casitas	Implementar un proyecto de promoción de los recursos naturales existente en la zona para despertar el interés turístico nacional e internacional.
13	Estrategias para adquirir el terreno para la construcción de un parque acuático y recreativo	Anasanchez	Establecer convenios de cooperación con instituciones interesadas en el turismo para acceder a fondos económicos.
14	Construcción de un canopy desde el cerro la Ruda a la antena de san Nicolás	Canguacota	A traer el interés de inversionista para llevar a cabo este proyecto.

15	Construir un monumento que simbolice a Canguacota como lugar de partes aguas	Canguacota	Delimitar el parte aguas ubicado en el municipio.
16	Declarar reserva biológica el cerro la ruda	Canguacota	Realizar actividades encaminadas a la legalización .
17	Mejorar niveles de vida de nuestras familias mediante la diversificación de la producción agrícola y pecuaria(huertos familiares e invernaderos de plantas)	Casitas,Casco Urbano, Planes, Linda Vista,	Brindar Asistencia técnica para garantizar una producción de calidad y cantidad, esto se lograra en conjunto con actores claves, gobierno local y familias.
18	Implementación de sistemas de riego y micro riego.	Las Flores	Estudio que refleje las condiciones actuales, el potencial y aspectos claves a considerar tanto para la implementación de los proyectos como para la sostenibilidad de los mismos. Tomando en consideración

Prioridad	Nombre del Proyecto	Ubicación	Condicionantes de OT
			las características de cada una de las zonas.
19	Implementación del banco de granos.	Casitas,Casco Urbano, Planes, Linda Vista, Malsincales, Canguacota, Obraje, Anasanchez, Las Flores, El Zarzal	Contribuir a la seguridad alimentaria con el almacenamiento de granos básicos para épocas de escasez

20	Capacitar a las familias para la implementación de una alimentación nutricional adecuada y capacitación sobre equidad de género y participación social	Casitas,Casco Urbano, Planes, Linda Vista, Malsincales, Canguacota, Obraje, Anasanchez, Las Flores, El Zarzal	Diversificación productiva y mejora de la producción con productores del municipio (capacitación y asistencia técnica e incorporación de semilla mejorada, cultivos permanentes como: yuca, plátano y piña). Asesorar por medio de capacitaciones a las familias sobre la importancia de la equidad de género y la participación social.
21	Mercadeo de productos de la comunidad a precios justos e incentivo de bono tecnológico al sector agrícola(proyecto de fincas integradas)	Casitas,Casco Urbano, Planes, Linda Vista, Malsincales, Canguacota, Obraje, Anasanchez, Las Flores, El Zarzal	Asistencia técnica para producción y comercialización.

(F-9)

**Criterios básicos a considerar en la ubicación de los proyectos según condiciones de OT
Proyectos de Infraestructura Social**

Prioridad	Nombre del Proyecto	Ubicación	Condicionantes de OT
------------------	----------------------------	------------------	-----------------------------

1	Diseño y construcción de pavimentos, enchapes y adoquinados, Apertura y mantenimiento de calles en las comunidades y el casco Urbano del municipio.	Casitas,Casco Urbano, Planes, Linda Vista, Malsincales, Canguacota, Obraje, Anasanchez, Las Flores, El Zarzal	Realizar diseños para realizar proyectos de pavimentación, enchapes, empedrados y adoquinados de calles y carreteras. Mantener Vías de acceso en buenas condiciones.
2	Construcción de casas comunales o centros sociales.	Casitas,Casco Urbano, Linda Vista, Obraje, Anasanchez, Las Flores, El Zarzal	Crear el espacio físico para reuniones y eventos comunitarios.
3	Construction de Rastro Municipal	Casco Urbano	Establecer un lugar donde se controle la calidad del producto y se garantice un precio justo a la población.
4	Construcción de Edificio Municipal.	Casco Urbano	Mejorar el espacio para laborar y para brindar una mejor atención a la ciudadanía.
5	Construcción o ampliación de cementerios y compra de terrenos.	Casitas,Casco Urbano, Planes, Linda Vista,	Ofrecer campos santos apropiados y accesibles a la población.

Prioridad	Nombre del Proyecto	Ubicación	Condicionantes de OT
-----------	---------------------	-----------	----------------------

		Malsincales, Canguacota, Obraje, Anasanchez, Las Flores, El Zarzal	
6	Construcción de Mercado Municipal	Casco Urbano	Implementar un espacio comercial para la venta de productos, para facilitar el comercio y mejorar la economía
7	Construcción de viviendas para madres solteras	Casco Urbano	Brindar el derecho a una vivienda digna a grupos vulnerables que lo amerite.
8	Construcción, mejoramiento mantenimiento de patrimonios culturales (casas parroquiales y fachadas de iglesias)	Casco Urbano, Malsincales, Canguacota.	Condiciones favorables para la construcción siguiendo las normas mínimas de construcción que exige el Instituto de Antropología e Historia.
9	Diseño construcción o mantenimiento de sistema de alcantarillado y planta de tratamiento.	Casitas, Casco Urbano, Planes, Linda Vista, Malsincales, Canguacota, Anasanchez, el zarzal	Brindar servicio de alcantarillado sanitario requerido por la población y que sea amigable con el ambiente.
10	Diseño construcción, ampliación o mantenimiento de sistemas de agua potable y saneamiento	Casitas, Casco Urbano, Planes, Linda Vista, Canguacota, Anasanchez, el Zarzal, Malsincales	Garantizar el acceso al servicio de agua de calidad , continuidad y cantidad a la población.

Prioridad	Nombre del Proyecto	Ubicación	Condicionantes de OT
11	Construcción de cajas puentes si colocación de alcantarillas.	Casitas,Casco Urbano, Planes, Linda Vista, Malsincales, Canguacota, Anasanchez,el zarzal	Vías de acceso en buenas condiciones.
12	Construcción y mantenimiento de puentes de concreto y puentes hamacas.	Casitas,Casco Urbano, Planes, Linda Vista, Malsincales, Canguacota, Anasanchez,el zarzal	Vías de acceso en buenas condiciones.
13	Construcción y mejoramiento de Viviendas.	Casitas,Casco Urbano, Planes, Linda Vista, Malsincales, Canguacota, Anasanchez,el zarzal	Mejorar las condiciones de vida con acceso a una vivienda digna.
14	Construcción de una casa para atención del adulto mayor y área de recreación	Casitas,Casco Urbano, Planes, Linda Vista, Malsincales, Canguacota, Anasanchez,el zarzal	Propiciar espacios y momentos agradables que les permitan mejor salud física y mental.

Prioridad	Nombre del Proyecto	Ubicación	Condicionantes de OT
15	Construcción de la casa de la juventud.	Casitas, Casco Urbano, Planes, Linda Vista, Malsincales, Canguacota, Anasanchez, el zarzal	Generar un espacio de convivencia y aprendizaje.
16	Instalación de Paneles Solares	casitas	Ofrecer servicio de energía solar a la población para mejorar la calidad de vida de la población.
17	Construcción de pequeños parques infantiles en las comunidades	Casco Urbano	Propiciar un espacio recreativo para garantizar el desarrollo físico y mental de la niñez
18	Compra de terreno y construcción de canchas deportivas, polideportivas y de fútbol.	Casitas, Casco Urbano, Planes, Linda Vista, Malsincales, Canguacota, Anasanchez, El Zarzal	Condiciones favorables para la construcción, siguiendo las normas mínimas de construcción.

19	Construcción y mantenimiento de sistemas eléctricos.	Casitas, Casco Urbano, Planes, Linda Vista, Malsincales, Canguacota, Anasanchez, el zarzal	Garantizar el servicio de energía eléctrica a la ciudadanía.
----	------------------------------------------------------	--------------------------------------------------------------------------------------------	--------------------------------------------------------------

Prioridad	Nombre del Proyecto	Ubicación	Condicionantes de OT
20	Diseño y construcción de parque central y recreativos.	Casitas, Casco Urbano, Planes, Linda Vista, Malsincales, Canguacota, Anasanchez, el zarzal	Propiciar un espacio recreativo a la población para garantizar la seguridad ciudadana.
21	Patrullajes policiales	Casitas, Casco Urbano, Planes, Linda Vista, Malsincales, Canguacota, Anasanchez, el zarzal	Garantizar la seguridad a la ciudadanía.

(F-9)

**Criterios básicos a considerar en la ubicación de los proyectos según condiciones de OT
Proyectos Ambientales**

Prioridad	Nombre del Proyecto	Ubicación	Condicionantes de OT
1	Construcción de ecofogones	Casitas, Casco Urbano, Planes, Linda Vista, Malsincales, Canguacota, Obraje, Anasanchez, Las Flores, El Zarzal	Contribuir a un ambiente saludable.
2	Construcción de relleno sanitario, recolectores de basura, promover la política de barrios limpio y otros.	Casitas, Casco Urbano, Planes, Linda Vista, Malsincales, Canguacota, Obraje, Anasanchez, Las Flores, El Zarzal	Elaborar un diseño para la construcción de un relleno sanitario, que cumpla con todas las normas para evitar la contaminación del medio ambiente.

3	Crear un programa de reforestación y protección del bosque (viveros, capacitaciones, conservación de áreas protegidas)	Casitas, Casco Urbano, Planes, Linda Vista, Malsincales, Canguacota, Obraje, Anasanchez, Las Flores, El Zarzal	Crear políticas y programas, involucrando a toda la población, actores claves y gobierno local.
4	Crear y ejecutar un Plan de manejo de microcuencas y construcción de viveros	Casitas, Casco Urbano, Planes, Linda Vista, Malsincales, Canguacota, Obraje, Anasanchez, Las Flores, El Zarzal	Establecer convenios y hacer gestiones para reforestar las zonas de micro cuencas.
5	Compra de tierras para conservación de fuentes de agua y delimitación de microcuencas	Casitas y Las Flores, Anasanchez	Establecer Convenios para obtener financiamiento para la adquisición de terrenos donde se encuentran las microcuencas
6	Asistencia técnica a Juntas Administradoras de agua, COMAS y USCL	Casitas, Casco Urbano, Planes, Linda Vista, Malsincales, Canguacota, Obraje, Anasanchez, Las Flores, El Zarzal	Fortalecer las juntas de agua, capacitándolas en diferentes temas.
7	Facilitar el trámite de dominios plenos y legalización de terrenos	Casitas, Casco Urbano, Planes, Linda Vista, Malsincales, Canguacota, Obraje, Anasanchez, Las Flores, El Zarzal	La corporación municipal mediante la oficina de catastro municipal agilizará el trámite de dominios plenos.

8	Estudio de suelos para delimitar la zona agrícola	Casitas, Casco Urbano, Planes, Linda Vista, Malsincales, Canguacota, Obraje, Anasanchez, Las Flores, El Zarzal	Definir los tipos de suelo y su uso con el fin de aplicar técnicas adecuadas para una producción de calidad y protección del suelo.
---	---------------------------------------------------	----------------------------------------------------------------------------------------------------------------	-------------------------------------------------------------------------------------------------------------------------------------

(F-9)

**Criterios básicos a considerar en la ubicación de los proyectos según condiciones de OT
Otros Proyectos Priorizados**

Prioridad	Nombre del Proyecto	Ubicación	Condicionantes de OT
1	Adquisición de terreno para el área recreativa en la escuela.	Casitas, Casco Urbano, Planes, Linda Vista, Malsincales, Canguacota, Obraje, Anasanchez, Las Flores, El Zarzal	Con el fin de crear condiciones de recreación para los niños de los centros educativos.

2	Adquisición de equipo tecnológico para realizar actividades socioculturales.	Casitas,Casco Urbano, Planes, Linda Vista, Malsincales, Canguacota, Obraje, Anasanchez, Las Flores, El Zarzal	Mejores condiciones de acceso en el centro educativo.
3	Instalación del proyecto de energía eléctrica diferentes centros educativos.	Casitas,Casco Urbano, Planes, Linda Vista, Malsincales, Canguacota, Obraje, Anasanchez, Las Flores, El Zarzal	Proyecto realizado siguiendo lo establecido en el estudio previo diseñado para la construcción del mismo, con los requerimientos necesarios establecidas para su recepción por parte de la ENEE.
4	Mejoramiento de los centros educativos	Casitas,Casco Urbano, Planes, Linda Vista, Malsincales, Canguacota, Obraje,	Previo se elabora el diseño del proyecto, y plan de manejo y mejoramiento establecido con la comunidad.

Prioridad	Nombre del Proyecto	Ubicación	Condicionantes de OT
		Anasanchez, Las Flores, El Zarzal	

5	Construcción de cercas perimetral del Centros Educativos.	Casitas,Casco Urbano, Planes, Linda Vista, Malsincales, Canguacota, Obraje, Anasanchez, Las Flores, El Zarzal	Condiciones favorables para la construcción, siguiendo las normas mínimas de construcción.
6	Adquisición e instalación de juegos recreativos en cada centro educativo.	Casitas,Casco Urbano, Planes, Linda Vista, Malsincales, Canguacota, Obraje, Anasanchez, Las Flores, El Zarzal	Crear condiciones de recreación para los niños de los centros educativos.
7	Implementación de biblioteca virtual en el centro sede de la red.	Casitas,Casco Urbano, Planes, Linda Vista, Malsincales, Canguacota, Obraje, Anasanchez, Las Flores, El Zarzal	Mejores condiciones de acceso para los estudiantes que les ayude en el aumento de los conocimientos y su adaptación a lo moderno.
8	Equipamiento tecnológico en los centros educativos.	Casitas,Casco Urbano, Planes, Linda Vista,	Mejores condiciones de acceso para los estudiantes que les ayude en el aumento de

Prioridad	Nombre del Proyecto	Ubicación	Condicionantes de OT
-----------	---------------------	-----------	----------------------

		Malsincales, Canguacota, Obraje, Anasanchez, Las Flores, El Zarzal	los conocimientos y su adaptación a lo moderno.
9	Adquisición de pizarras interactivas en los centros educativos.	Casitas,Casco Urbano, Planes, Linda Vista, Malsincales, Canguacota, Obraje, Anasanchez, Las Flores, El Zarzal	Mejores condiciones de acceso para los estudiantes que les ayude en el aumento de los conocimientos y su adaptación a lo moderno.
10	Construcción de un centro de atención a la mujer.	Casitas,Casco Urbano, Planes, Linda Vista, Malsincales, Canguacota, Obraje, Anasanchez, Las Flores, El Zarzal	Condiciones favorables para la construcción, siguiendo las normas mínimas de construcción.

(F-9)

Criterios básicos a considerar en la ubicación de los proyectos según condiciones de OT
Bloque Temático: Líneas Estratégicas

Prioridad	Nombre del Proyecto	Ubicación	Condicionantes de OT
1	Implementación de un programa de incentivos a los padres-	Casitas,Casco Urbano, Planes, Linda Vista, Malsincales, Canguacota, Obraje, Anasanchez, Las Flores, El Zarzal	Los incentivos le permiten mantener ayuda valiosa e incrementan la productividad, además un programa de incentivos puede llegar a ser una organización más efectiva y atractiva al recompensar a uno de los recursos más importantes como son los padres.
2	Dotar de paquetes y becas escolares a los niños con excelencia académica de todos los centros educativos.	Casitas,Casco Urbano, Planes, Linda Vista, Malsincales, Canguacota, Obraje, Anasanchez, Las Flores, El Zarzal	Plan de incentivos según los rubros o acciones de protección.

3	Implementar proyectos de centro cuya ejecución la realicen en coordinación maestros, padres y alumnos (escuela para padres)	Casitas,Casco Urbano, Planes, Linda Vista, Malsincales, Canguacota, Obraje, Anasanchez, Las Flores, El Zarzal	Donde participen todos los actores y halla una buena relación.
---	-----------------------------------------------------------------------------------------------------------------------------	---------------------------------------------------------------------------------------------------------------	----------------------------------------------------------------

Prioridad	Nombre del Proyecto	Ubicación	Condicionantes de OT
4	Ofrecer la apertura de nuevas carreras profesionales y técnicas dentro de las cuales no exista demanda.	Casitas,Casco Urbano, Planes, Linda Vista, Malsincales, Canguacota, Obraje, Anasanchez, Las Flores, El Zarzal	Diagnostico situacional realizado por cada uno de los centros que refleje las necesidades básicas para ser solventadas.
5	Capacitar docentes del municipio en todas sus áreas y monitorear el proceso educativo de los docentes.	Casitas,Casco Urbano, Planes, Linda Vista, Malsincales, Canguacota, Obraje, Anasanchez, Las Flores, El Zarzal	Para una enseñanza, aprendizaje de calidad en los educandos.

6	Adquisición y uso adecuado de material didáctico y equipo para una mejor enseñanza aprendizaje en los centros educativos.	Casitas,Casco Urbano, Planes, Linda Vista, Malsincales, Canguacota, Obraje, Anasanchez, Las Flores, El Zarzal	Suplir la demanda y mejorar las condiciones pedagógicas de los centros educativos para una mayor comodidad del alumnado. Equipar con material didáctico y moderno para una mejor enseñanza y aprendizaje.
7	Implementación de programa de prevención de la salud.	Casitas,Casco Urbano, Planes, Linda Vista, Malsincales, Canguacota, Obraje,	Presentar perfiles biológicos, conductuales, y epidemiológicos esto conlleva a la necesidad de rediseñar prácticas y asistencias para priorizar la promoción de la salud y la prevención de las enfermedades.

Prioridad	Nombre del Proyecto	Ubicación	Condicionantes de OT
		Anasanchez, Las Flores, El Zarzal	
8	Establecer mesa de coordinación de salud a nivel de municipio.	Casitas,Casco Urbano, Planes, Linda Vista, Malsincales, Canguacota, Obraje, Anasanchez, Las Flores, El Zarzal	Instrumento que facilita la implementación local de la Estrategia de Promoción de la Salud y Prevención en el Sistema Nacional de Salud (SNS) en el municipio. Este reglamento establece la finalidad, estructura y funcionamiento de dicha Mesa.

9	Promover jornadas de vacunación.	Casitas,Casco Urbano, Planes, Linda Vista, Malsincales, Canguacota, Obraje, Anasanchez, Las Flores, El Zarzal	Evitando la erradicación de las infecciones más frecuentes en los seres humanos (epidemias, viruela, sarampión, la tos ferina, el tétanos, la hepatitis B, meningitis, muertes etc.)
10	Estimular con incentivos a los distintos grupos vulnerables de las comunidades.	Casitas,Casco Urbano, Planes, Linda Vista, Malsincales, Canguacota, Obraje, Anasanchez, Las Flores, El Zarzal	Programa de salud y saneamiento básico.

Prioridad	Nombre del Proyecto	Ubicación	Condicionantes de OT
11	Crear e implementar incentivos al personal voluntario en salud de las comunidades (equipo y materiales, camisetas, gorras, viáticos etc.)	Casitas,Casco Urbano, Planes, Linda Vista, Malsincales, Canguacota, Obraje, Anasanchez, Las Flores, El Zarzal	Brindarles viáticos necesarios al personal de salud ya que el sueldo es muy limitado.

12	Balasteo y conformación de las carreteras de acceso a las comunidades del municipio.	Casitas,Casco Urbano, Planes, Linda Vista, Malsincales, Canguacota, Obraje, Anasanchez, Las Flores, El Zarzal	Mejorar el acceso en este tramo para la población.
13	Mejoramiento de patrimonios culturales (Municipalidad, parque central y parque infantil).	Casitas,Casco Urbano, Planes, Linda Vista, Malsincales, Canguacota, Obraje, Anasanchez, Las Flores, El Zarzal	Condiciones favorables para la construcción siguiendo las normas mínimas de construcción.
14	Construcción de la casa del maestro.	Casco Urbano.	Condiciones favorables para la construcción siguiendo las normas mínimas de construcción.
15	Creación de créditos blandos para productores y microempresas.	Casitas,Casco Urbano, Planes, Linda Vista,	Crear un renglón presupuestario municipal y gestionar antes otros cooperantes con

Prioridad	Nombre del Proyecto	Ubicación	Condicionantes de OT
		Malsincales, Canguacota, Obraje, Anasanchez, Las Flores, El Zarzal	apoyo económico al fondo rotatorio y atacar dicha problemática. Convenios con las ONG, presentes en el municipio.

16	Asistencia técnica y diversificación de la producción gestionando semillas mejoradas resistentes a la sequía.	Casitas,Casco Urbano, Planes, Linda Vista, Malsincales, Canguacota, Obraje, Anasanchez, Las Flores, El Zarzal	Asegurar una Alimentación Nutricional.
17	Implementar talleres para la agro transformación y valor agregado, que permita la generación de excedentes.	Casitas,Casco Urbano, Planes, Linda Vista, Malsincales, Canguacota, Obraje, Anasanchez, Las Flores, El Zarzal	Estudio establecido a nivel de todo el municipio que refleje datos específicos por cada zona territorial establecida.
18	Elaborar una política pública directamente al sector agrícola.	Casitas,Casco Urbano, Planes, Linda Vista, Malsincales, Canguacota, Obraje, Anasanchez, Las Flores, El Zarzal	Que vaya únicamente inclinada al sector agrícola para una mejor producción.

Prioridad	Nombre del Proyecto	Ubicación	Condicionantes de OT
-----------	---------------------	-----------	----------------------

19	Creación y equipamiento de áreas recreativas en los centros educativos.	Casitas,Casco Urbano, Planes, Linda Vista, Malsincales, Canguacota, Obraje, Anasanchez, Las Flores, El Zarzal	Crear condiciones de recreación para los niños de los centros educativos del municipio.
20	Promover la realización de recreo vías, eventos culturales e intercambios entre centros educativos.	Casitas,Casco Urbano, Planes, Linda Vista, Malsincales, Canguacota, Obraje, Anasanchez, Las Flores, El Zarzal	Crear condiciones de recreación tanto para la población del municipio como para extranjeros con sus respectivas medidas de seguridad y ambientales.
21	Infraestructura adecuada para el funcionamiento de la Policía nacional en el municipio y aplicación de leyes.	Casitas,Casco Urbano, Planes, Linda Vista, Malsincales, Canguacota, Obraje, Anasanchez, Las Flores, El Zarzal	Más acceso a la implementación de la ley y control de la seguridad de la población.
22	Fortalecimiento de capacidades de las estructuras comunitarias Estableciendo convenios con ONG´s.	Casitas,Casco Urbano, Planes, Linda Vista, Malsincales, Canguacota, Obraje,	Contar con un diagnóstico de capacidades y realización del programa considerando los grupos vulnerables y zonificación de las comunidades.

Prioridad	Nombre del Proyecto	Ubicación	Condicionantes de OT
		Anasanchez, Las Flores, El Zarzal	
23	Implementar plan de protección y reforestación en zonas protegidas.	Casitas,Casco Urbano, Planes, Linda Vista, Malsincales, Canguacota, Obraje, Anasanchez, Las Flores, El Zarzal	Conocimiento y aplicación de las leyes existentes en el país adaptándolas estratégicamente a las condiciones y necesidades del municipio.
24	Implementación de ordenanzas municipales que permitan la protección y rescate del medio ambiente.	Casitas,Casco Urbano, Planes, Linda Vista, Malsincales, Canguacota, Obraje, Anasanchez, Las Flores, El Zarzal	Conocimiento y aplicación de las leyes existentes en el país adaptándolas estratégicamente a las condiciones y necesidades del municipio.
25	Implementación de incentivos para la protección ambiental.	Casitas,Casco Urbano, Planes, Linda Vista, Malsincales, Canguacota, Obraje, Anasanchez, Las Flores, El Zarzal	A las personas que cuiden las zonas de recargo.

26	Promover el potencial turístico de la zona.	Casitas,Casco Urbano, Planes, Linda Vista, Malsincales,	Estudio del potencial turístico del municipio. Y sus recomendaciones de explotación necesarias a considerar. Crear condiciones de recreación tanto para la población del
----	---------------------------------------------	---------------------------------------------------------	--------------------------------------------------------------------------------------------------------------------------------------------------------------------------

Prioridad	Nombre del Proyecto	Ubicación	Condicionantes de OT
		Canguacota, Obraje, Anasanchez, Las Flores, El Zarzal	municipio como para extranjeros con sus respectivas medidas de seguridad y ambientales.

VI. PLAN DE INVERSION MUNICIPAL ANUAL (PIMA)

(F-10)

Plan de Inversión Municipal Anual del 2017

(Proyecto Estratégico, Infraestructura, Desarrollo Social, Productivos y otros priorizados)

Departamento: Lempira Municipio: Cololaca Fecha de aprobación: 30/03/2017

VIDA MEJOR					Ejecución Trimestral				Fondos Utilizados		
1			<u>SECTOR DE SALUD</u>	Lugar	Presupuesto Aprobado	I	II	III	IV	Propios	Transferencia
	1	46 1	Construcción Proyecto de Agua	Anasanchez	250,000.00		83,833.00	83,833.00	82,334.00		250,000.00
			Construcción Proyecto de Agua	Canguacota	800,000.00		266,666.00	266,666.00	266,668.00		800,000.00
			Construcción Tanque de Agua	Veguitas	100,000.00	20,000.00	40,000.00	40,000.00			100,000.00
			Construcción Tanque de Agua	Linda Vista	100,000.00		30,000.00	35,000.00	35,000.00		100,000.00
			Diseño de proyecto de agua	El Obraje	100,000.00		30,000.00	35,000.00	35,000.00		100,000.00

PLAN DE DESARROLLO MUNICIPAL, COLOLACA, LEMPIRA 2018-2028

			SUB TOTAL		1,350,000.00	20,000.00	336,666.00	341,666.00	301,668.00	00	1,350,000.00
			SECTOR SANEAMIENTO								
2	46	4									
			SUB TOTAL								
2			SECTOR DE EDUCACION								

1	46	1	Construcción de Cocina en la escuela	El Rito	100,000.00		30,000.00	35,000.00	35,000.00		100,000.00
2	46	1	Construcción de Cocina en la escuela	Planes	200,000.00	50,000.00	50,000.00	50,000.00	50,000.00		200,000.00
3	46	1	Construcción Cerca del auditorio	Planes	200,000.00		75,000.00	75,000.00	50,000.00		200,000.00
	46	1	Construcción Cerca del auditorio	Malsincales	200,000.00		100,000.00	100,000.00			200,000.00
			SUB TOTAL		700,000.00	50,000.00	255,000.00	260,000.00	135,000.00		700,000.00
			SECTOR VIVIENDA								
1	46	3	Mejora de Viviendas	Urbano	1,000,000.00		300,000.00	350,000.00	350,000.00		1,000,000.00
			SUB TOTAL		1,000,000.00	0	300,000.00	350,000.00	350,000.00		1,000,000.00
			SECTOR SOCIAL NIÑEZ ADOLESCENCIA Y MUJER								

PLAN DE DESARROLLO MUNICIPAL, COLOLACA, LEMPIRA 2018-2028

			SUB TOTAL							
TODOS POR LA PAZ										
			SUB TOTAL							
3			SECTOR DE SEGURIDAD							
	1	46 7	Construcción de área recreativa	Malsincales	300,000.00	25,000.00	75,000.00	100,000.00	100,000.00	300,000.00
	2	46 7	Seguimiento parque	Cololaca	475,058.00		75,058.00	200,000.00	200,000.00	475,058.00

	3	48 1	Construcción Proyecto de Energía Eléctrica	Ba. Los Perazas Malsincales	526,130.00		126,130.00	200,000.00	200,000.00	526,130.00
			SUB TOTAL			25,000.00	276,188.00	500,000.00	500,000.00	1,301,188.00
7			SECTOR DE DEPORTES		1,301,188.00					
					1,00,000.00					
		57 3	Techado de la cancha	Cololaca			300,000.00	350,000.00	350,000.00	1,000,000.00
		57 3	Construcción cancha	Malsincales	150,000.00		50,000.00	50,000.00	50,000.00	150,000.00
			SUB TOTAL		1,150,000.00		350,000.00	400,000.00	400,000.00	1,150,000.00
PRO-HONDURAS										
			SECTOR PRODUCTIVIDAD							
	1		Mantenimiento y reparación de carreteras	Urbano y rural	1,025,594.00	256,390.00	256,390.00	256,399.00	256,399.00	1,025,390.00

PLAN DE DESARROLLO MUNICIPAL, COLOLACA, LEMPIRA 2018-2028

	2		Construcción Caja Puente	Tecomapa	130,000.00			65,000.00	65,000.00		130,000.00
	3		Construcción Caja Puente	Las Flores	70,000.00			35,000.00	35,000.00		70,000.00
			SUB TOTAL		1,225,594.00	256,390.00	256,390.00	356,399.00	356,399.00		1,225,594.00
			SECTOR CATASTRO								
									L. 0.00		
			SUB TOTAL			L. 0.00			L. 0.00		
SECTOR INFRAESTRUCTURA											
6			SECTOR RED VIAL								
	1	46 6									
			SUB TOTAL								
8			SECTOR DE EDIFICACIONES DE BIENES MUNICIPALES								
	1	46 1	Seguimiento Salón Municipal	Casco urbano	140,187.36	70,094.00	70,093.36			140,187.36	
			SUB TOTAL		140,187.36	70,094.00	70,093.36			140,187.36	
			SECTOR SOCIAL								
			SUB TOTAL								
TOTAL PLAN DE INVERSION ANUAL					6,866,969.36	326,398.00	1,958,179.00	2,396,991.36	2,160,401.00	140,187.36	6,866,869.36

PLAN DE DESARROLLO MUNICIPAL, COLOLACA, LEMPIRA 2018-2028

Plan de Desarrollo Municipal de COLOLACA Lempira
Resumen costos y financiamiento para la Ejecución del PDM (En Lps)

DESCRIPCIÓN DEL PROGRAMA	NO. DE PROYECTOS	COSTO TOTAL EN LEMPIRAS	FINANCIAMIENTO EN LEMPIRAS	
			LOCAL	EXTERNO
PROYECTOS SOCIALES	26	98,575,030.00	3,117,700.00	85,599,827.00
PROYECTOS PRODUCTIVOS	21	60,155,000.00	0.00	54,139,500
PROYECTOS INFRAESTRUCTURA SOCIAL	21	376,459,000.00	0.00	338,458,100.00
PROYECTOS AMBIENTALES				
PROY. ESTRATEGICOS				
OTROS PROYECTOS PRIORIZADOS				
PROGRAMA DE SECTORES ESPECIALES				

VII. ORGANIZACION PARA LA GESTION DEL PLAN

7.1 Organización social comunitaria

Se está trabajando en las comunidades (barrios, caseríos) de todo el municipio con la metodología implementada por FOCAL II teniendo la participación de líderes y lideresas representando sus organizaciones locales o comunitarias como ser Juntas de agua, CODECO, Sociedad de Padres de Familia, Red de mujeres, donde participaron con el levantamiento de línea base la cual sirvió como base para la elaboración de los planes de desarrollo comunitarios (PDC) que se realizaron con el involucramiento de las asambleas por comunidad.

En cada comunidad existe el patronato de CODECOS que representan a la comunidad este es validado y autorizado legalmente por la municipalidad para realizar gestiones de cualquier índole que se le presente en la comunidad. Siendo, esta una figura constitucional que aparece validada en el la ley de municipalidades. Además de las organizaciones comunitarias, organizaciones sociales, gremiales, deportivas, religiosas, etc. Las cuales han tenido muy poca comunicación y coordinación en el tratamiento de problemas e intereses comunes para la comunidad.

Por la ubicación geográfica de las comunidades se permitió organizar el municipio en tres zonas, en las cuales serán los responsables de la gestión de proyectos priorizados para que sean ejecutados, también contarán con la ayuda de algunas Instituciones presentes en el municipio que permitirán llevar a cabo todas estas actividades.

También la municipalidad se convertirá en facilitadora y acompañante de los procesos de desarrollo a través de la unidad técnica.

7.2 Organización Municipal

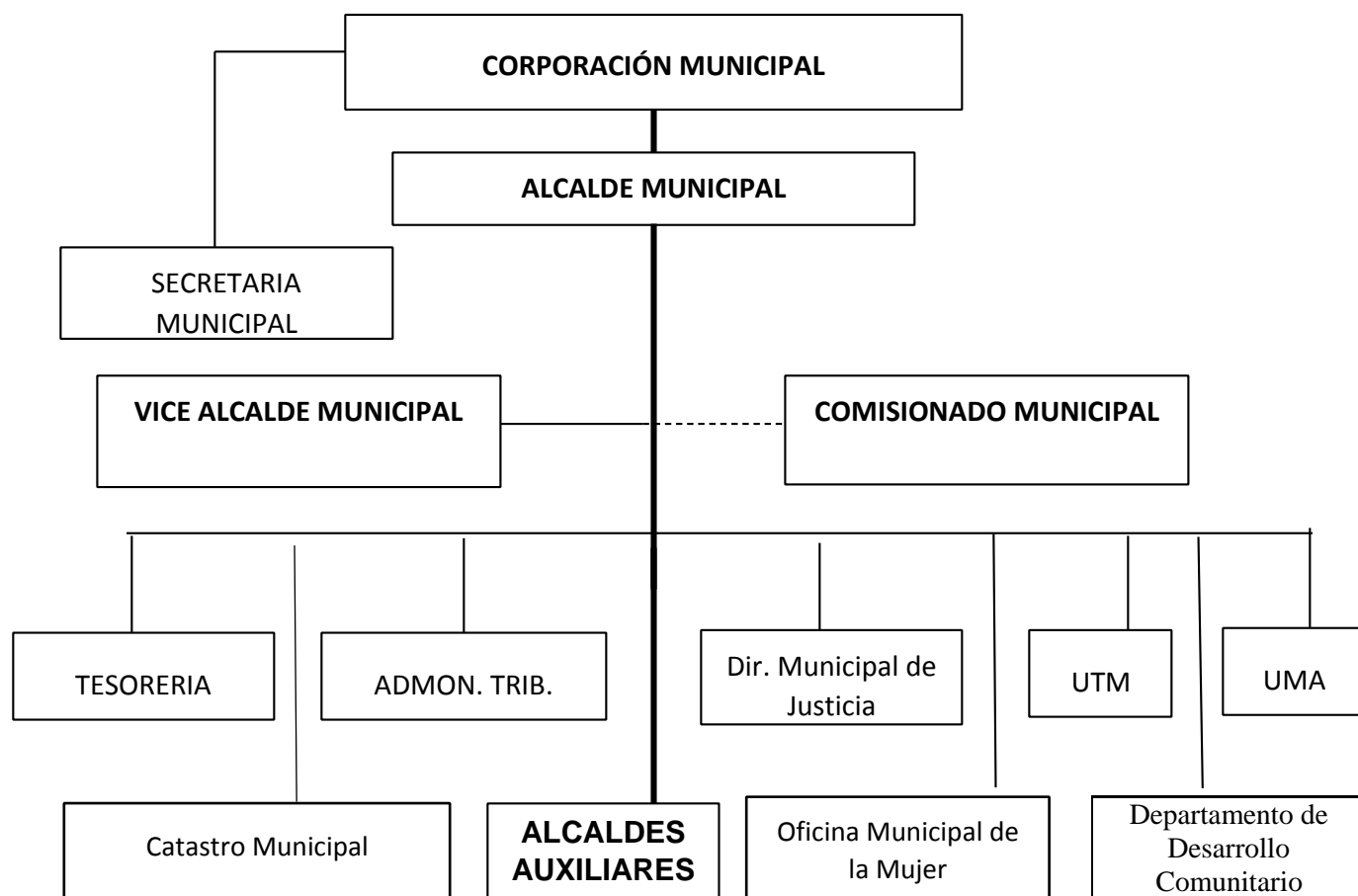
La estructura organizativa encargada de la coordinación del PDM, Plan de Desarrollo Municipal será el Consejo de Desarrollo Municipal ampliado en el municipio el cual es presidido por el Alcalde Municipal; que funciona como la máxima autoridad de la organización y está integrado con la representación de los CODECOS y otras estructuras beligerantes en el Municipio. Esta estructura organizativa el vínculo directo será con la Unidad Técnica Municipal, órgano Técnico de apoyo en la gestión y ejecución de proyectos a nivel del municipio.

La Asamblea General: esta será conformada con la representación del presidente del CODECO de cada comunidad y líderes de estructuras como red de mujeres, jóvenes y líderes de iglesia y educación.

La Junta Directiva: esta es electa de la representación de las comunidades en la asamblea general.

Comisiones de apoyo: se nombraran comisiones de apoyo, una para la perfilación de proyectos y otra comisión de apoyo a la gestión.

ORGANIGRAMA MUNICIPAL COLOLACA, 2017



7.3 Papel Institucional:

Estas instituciones brindaron su apoyo con asistencia técnica en la elaboración de este plan y entre ellas están:

Visión Mundial: Enfoque de patrocinio de niños promoviendo el bienestar integral, a través de intervenciones en salud, educación, desarrollo económico, justicia y atención en emergencias (social).

ASONOG: Es una identidad privada de servicio social que es solidaria no lucrativa y pluralista, con presencia en el territorio nacional de la republica de Honduras, pero con énfasis en la zona en las zonas fronterizas de la región de occidente del país. Trabajamos en el proceso del desarrollo y fortalecemos procesos sostenibles en conjunto con otras instancias para el beneficio de la población más vulnerable del país.

JICA Y LA SECRETARIA DE GOBERNACION Y JUSTICIA: Fortalecimiento de las Capacidades Locales que tiene un proceso donde los municipios con el apoyo técnico de la mancomunidad a través de técnicos de las municipalidades, llevan a cabo un ciclo completo de la gestión de desarrollo, que va desde la recolección de datos, planificación e implementación de proyectos de inversión social, siempre con participación comunitaria. El ciclo, llamado " FOCAL" es compuesto por 4 componentes principales:

1. Levantamiento de indicadores socioeconómicos de línea base.
2. Planificación del Desarrollo Comunitario.
3. Planificación de Desarrollo Municipal.
4. Gestión del ciclo comunitario y Municipal de proyectos en el proceso.

USAID MERCADO: Es un proyecto financiado por la Embajada Americana.

Con el objetivo de generar ingresos a las familias pobres, tomando en cuenta un plan de negocio con las familias que reúnan los requisitos y así implementar un plan de acción con las familias con asistencia metodológica grupal.

Brindando capacitaciones, asistencia técnica en agricultura, ganadería, cultivo de café, habilidades de negocio, energía renovable, valor agregado, mercado y comercialización.

7.4 Gestión de Recursos:

Una de las funciones de la corporación municipal es la gestión de recursos pero esta a su vez se apoya en la Unidad Técnica Municipal (UTM), que cuenta con un técnico permanente que hacen la función de asesores en la Perfilación, gestión, implementación y seguimiento a los proyectos.

La gestión se realizará ante la cooperación nacional como ser: Instituto de Desarrollo Comunitario Agua y Saneamiento (IDECOAS), Secretaria de Salud, Secretaria de Educación y otras. También ante organismos de cooperación internacional como ser la cooperación Española, JICA, UE, con la cual ya se ha tenido apoyo anterior y otras que quieran y puedan invertir en el municipio.

Se ha presentado algunos perfiles a cooperantes, así como también se han suscrito convenios y cartas de entendimiento ya sea directamente de la municipalidad, así como también a través de la mancomunidad.

La administración de recursos en inversiones en el municipio por lo general se hace desde la municipalidad, pero dándole participación a la entidad de apoyo ya sea a nivel de comunidades a través del CODECO y la estructura relacionada con el proyecto, compartiendo responsabilidades. En algunos casos la administración la realiza directamente la agencia de cooperación ya sea por medio de ONGs con presencia en el municipio o con las estructuras comunitarias directamente, esto dependerá de las exigencias del donante, en otros casos se hace a través de la mancomunidad la ejecución de fondos con aporte comunitario y municipal.

Se crean comités de contraloría social quienes son los entes encargado de realizar auditorías sociales.

La apertura de cuentas de cheques de la ejecución de fondos se hace conforme a los lineamientos administrativos de cada cooperante y si son fondos de gobierno se hacen conforme lo estipula la Ley de Contratación del Estado y las disposiciones del Presupuesto General de la República.

6.5 Plan de comunicación: Inicialmente se hace una socialización del plan ya terminado, con los líderes del municipio y ONG's presentes en la zona a través de

un cabildo abierto. Luego se implementa un pequeño plan de comunicación detallado a continuación.

Actividad	Tiempo	Costos	Responsable
Cabildos abiertos de concertación y rendición de cuentas.	Cinco al veces año	Lps. 120,000.00	UTM y Corporación Municipal
Spot radiales para promocionar las actividades del plan y las políticas públicas que se pueden generar	Una vez al año	Lps. 10,000.00	UTM y Corporación Municipal
Giras de gestión	Mensuales	Lps. 310,000.00	UTM y Corporación Municipal
Hacer uso de las redes sociales	Semanales		UTM

7.6 Viabilidad:

Social: por ser el PDM construido con la participación total de la población, en el cual los proyectos surgen de las necesidades prioritarias de las comunidades y su impacto social en las mismas, constituyéndose en una herramienta valiosa y por ende despierta el interés de un involucramiento activo y propositivo de la población para la implementación del mismo en el tiempo estipulado. Porque se logra la total vinculación necesidad-proyecto.

Financiero: por ser municipios rurales con población vulnerable y entre algunas en extrema pobreza, hace que organismos de cooperación como producto de la gestión muestren interés en apoyar la inversión que ayude a mejorar las condiciones de vida de sus habitantes. Consideramos que al contar con un PDM, que responde ordenada y prioritariamente al interés de la población, es un atractivo más para lograr el apoyo de la cooperación tanto nacional como Internacional porque el municipio demuestra mayor claridad en el destino de desarrollo del mismo.

Técnico: Uno de los potenciales del municipio es el poder contar con profesionales en diferentes especialidades que apoyan la formulación de proyectos y que de ser necesario se involucran en la ejecución de los mismos, porque si existe una

disponibilidad de servicio de voluntariado a nivel de los profesionales del municipio. Ya el municipio cuenta con una mesa de coordinación interinstitucional donde están servidores de salud, educación, líderes de ONGs, red de mujeres, jóvenes, Comisión Ciudadana de Transparencia (CCT), y corporación Municipal, figura organizativa de apoyo en la formulación y asesoría en la implementación de proyectos.

7.7 Limitantes y Riesgos: Aunque consideramos que el PDM es un instrumento de planificación y gestión el municipio, únicamente con fondos propios no puede lograr la implementación de los proyectos priorizados en el mismo con inversión local, por lo que el riesgo es no lograr la ejecución total del plan en el tiempo establecido por falta de apoyo con recursos de la cooperación. El no lograr la implementación del PEDM conforme se ha planificado, hace que se pierda la motivación de los líderes de las estructuras comunitarias y municipales y su involucramiento tanto en la gestión como en la ejecución de los mismos.

VIII. Costos y financiamiento

El costo total para la implementación del PDM es de **L. 520,133,030.00** de los cuales **L. 3,120,500.00** es inversión local, **L. 52,013,303.00** Municipal **L. 464,999,227.00** inversión externa.

IX. Seguimiento y Evaluación

9.1 Seguimiento: se realizarán monitoreos periódicos por lo menos cada seis meses, que permitan medir y conocer los avances en la ejecución del plan, estos se realizarán de forma participativa tanto con el Comité Desarrollo Municipal (CDM) y la Corporación Municipal, en el mismo se establecerán las medidas para mejorar según los hallazgos encontrados. En primera instancia es la Corporación municipal y la Unidad Técnica Municipal y luego con la participación de las estructuras comunitarias y municipales. El seguimiento se hará mediante la aplicación de encuestas, auditorías sociales, informes y registros contables.

9.2 Evaluación: se realizará una evaluación cada año que refleje los avances y las dificultades encontradas durante el proceso de implementación del plan, en la cual solo participa personal local. Después se implementara una evaluación intermedia y una final para la cual se contratarán los servicios de un profesional especializado que nos ayude a reconocer los principales problemas y lecciones aprendidas en el proceso a manera de corregir o retomar lo bueno para compartir o implementar en otros momentos.


Mediante cabildos abiertos de rendición de cuentas, redes sociales, spot radiales y televisivos, portal de transparencia, se le informará a la población del municipio en general y cooperantes, de los resultados de la evaluación.

Principales Siglas Utilizadas en este Documento.

PDC	Plan de Desarrollo Comunitario
PEDM	Plan estratégico de Desarrollo Municipal
PDM	Plan de Desarrollo Municipal
POA	Plan Operativo Anual
PZT	Plan Zona Territorial
PIMA	Plan de Inversión Municipal Anual
PIP	Plan de Inversión Municipal Plurianual
FODA	Fortalezas, Oportunidades Debilidades y Amenazas
FOCAL	Proyecto de Fortalecimiento de Capacidades Locales
JICA	Agencia de Cooperación Internacional del Japón

ONG	Organización No Gubernamental
MANCOSOL	Mancomunidad del Sur Oeste de Lempira
PIR	Proyectos de Inversión Rural
IDECOAS	Instituto de Desarrollo Comunitario de Agua y Saneamiento
PROHECO	Proyecto Hondureño de Educación Comunitario
IHER	Instituto Hondureño de Educación por Radio
CESAR	Centro de Salud Rural
CESAMO	Centro de Salud Medico Odontológico

ANEXOS



MUNICIPALIDAD COLOLACA, LEMPIRA

Matriz de indicadores socioeconómico del municipio de Cololaca, Lempira, en el marco de los ODM.

Temáticas Objetivos y Metas	ODM	ERP	Indicadores de línea de base a nivel municipal	2012	%
Datos generales sobre Población			Población total	9119	
			Población femenina	4617	50.63
			Población masculina	4502	49.37
			Densidad poblacional		
			Promedio de personas por vivienda	6.42	
			Población menor de 5 años	1208	13.25
			Población ubicada en el rango de 5 a 12 años	1900	20.84
			Población ubicada en el rango de 13 a 18 años	1404	15.40
			Población ubicada en el rango de 19 a 30 años	1794	19.68
			Población ubicada en el rango de 31 a 50 años	1630	17.88
			Población ubicada en el rango de 51 años y mas	1183	12.98
Fuerza de trabajo			Población en edad de trabajar (PET)	6535	71.66
			Población económicamente activa (PEA)	1058	71.66
			Población económicamente activa (PEA) ocupada	2845	43.53
			Población económicamente activa (PEA) desocupada	3690	56.47
			Tasa de desempleo		
			Población económicamente inactiva	3690	56.47%

ODM 1.1: Reducir a la mitad % personas <	# promedio de hogares con ingresos diario per cápita menor a \$ 1.00	998	70.28
------------------------------------------	----------------------------------------------------------------------	-----	-------

PLAN DE DESARROLLO MUNICIPAL, COLOLACA, LEMPIRA 2018-2028

\$1,00 diario / ERP 1: Reducir la pobreza en 24 puntos	# promedio de hogares con ingresos diario per cápita entre \$ 1 y 2.00	300	21.13
	# promedio de hogares con ingresos diario per cápita mayor a \$ 2.00	113	7.96
Línea Base Demográfica y Socioeconómica			
ODM 1.2: Reducir a la mitad personas, con hambre	# hogares que los ingresos les ajusta para alimentarse los 3 tiempos	1250	88.03
	# hogares que los ingresos les ajusta para alimentarse solo 2 tiempos	23	1.62
	# hogares que los ingresos les ajusta para alimentarse solo 1 tiempo	2	0.14
Ingresos por remesas	# hogares que reciben remesas	39	2.75
	# hogares que reciben remesas menos de Lps. 1000.00	0	0.00
	# hogares que reciben remesas de Lps. 1001.00 a 2000.00	14	35.90
	# hogares que reciben remesas de Lps. 2001.00 en adelante	12	30.77
Educación			
Datos generales sobre población estudiantil	# de niñ@s en edad de estudiar	4202	46.08
	# de niñ@s en edad escolar que actualmente estudian	2070	49.26
	# de niñ@s en edad escolar que actualmente no estudian	2132	50.74
	# de niñ@s en edad de estudiar del sexo femenino	0	0
	# de niñ@s en edad de estudiar del sexo masculino	0	0
	# de niñ@s que actualmente estudian del sexo masculino	0	0
	# de niñ@s que actualmente estudian del sexo femenino de los que tienen edad	287	45.05
ERP 2: Duplicar cobertura neta en educación pre básica en niños de 5 años.	# de niñ@s en edad preescolar (4-6 años)	556	13.23
	# de niñ@s que están estudiando preescolar	336	60.43
ODM 2: Ciclo completo enseñanza primaria / ERP 3: Lograr cobertura neta del 95% en los dos primeros ciclos de educación básica.	# de niñ@s en edad de estudiar primaria (7 a 12 años)	1387	33.01
	# de niñ@s que estudian primaria	1177	84.86

PLAN DE DESARROLLO MUNICIPAL, COLOLACA, LEMPIRA 2018-2028

ERP 4: Lograr cobertura neta de 70% en tercer ciclo de Educación básica	# de niños (as) en edad de estudiar plan básico (13 a 15 años)	704	16.75
	# de niños (as) que actualmente cursan plan básico	116	16.48
Estudios diversificados	# de niños en edad de estudiar diversificado (16 a 18 años)	672	15.99
	# de niños que actualmente cursan diversificado	30	4.46
Línea Base Demográfica y Socioeconómica			

Estudios universitarios	# jóvenes en edad estudiar en universidad (de 19 a 23 años)	883	21.01
	# jóvenes que actualmente estudian en la universidad	18	2.4
Escolaridad promedio (PN)	Tasa de escolaridad promedio		
17ERP 5: Lograr que 50% de la fuerza de trabajo emergente complete la educación secundaria	Población que representa fuerza de trabajo emergente (13 a 18 años)	1376	32.75
	Población fuerza de trabajo emergente que actualmente estudia en la secundaria	146	3.47
Género			
19.4 ODM 3: Igualdad de género en enseñanza primaria y secundaria Fuerza de trabajo: Jefas de hogar	Total niñ@s que estudian preescolar	85	3.16
	# de niñas que estudian preescolar		
	# de niños que estudian preescolar		
	Total niñ@s que estudian primaria	1445	
	# de niños que estudian primaria		
	# de niñas que estudian primaria		
	Total niñ@s que estudian secundaria	249	

PLAN DE DESARROLLO MUNICIPAL, COLOLACA, LEMPIRA 2018-2028

	# de niños que estudian secundaria		
	# de niñas que estudian secundaria		
	# de hombres en edad de trabajar	3263	35.69
	# de mujeres en edad de trabajar	3269	25.28
	# de mujeres que trabajan remunerada mente (ocupación)	296	9.06
	# de hombres que trabajan remunerada mente (ocupación)	2498	76.56
	# de hombres de la fuerza de trabajo emergente que actualmente estudia secundaria	121	10.34
	# de mujeres de la fuerza de trabajo emergente que actualmente estudia secundaria	347	74.14
	# de madres solteras	150	5.86
	Tasa de embarazos en adolescentes (PN) (___ mujeres de 13 a 21 años)	0	0
Línea Base Demográfica y Socioeconómica			

Salud			
ODM 4: Reducir mortalidad 2/3 niños < 5 años	# de niños menores de 5 años	1208	13.25
	# de niños muertos menores de 5 años en el 2015	0	0
ERP: 6: Reducir a la mitad la tasa de mortalidad infantil en niños < de 5 años	# de partos atendidos durante el 2015	53	
	Total de niños / niñas nacidos en el 2015	53	
	# de partos atendidos por enfermeras	22	
	# de partos atendidos por parteras	0	
	# de partos atendidos por médicos	8	
ERP 7: Reducir ½ la desnutrición en niños < de 5 años	Tasa de desnutrición menores de 5 años	0	

PLAN DE DESARROLLO MUNICIPAL, COLOLACA, LEMPIRA 2018-2028

ODM 5: Reducir la mortalidad materna en 3/4 ERP 8: Reducir a la mitad la mortalidad materna	# de madres murieron antes, durante o posparto en el 2010	0	
	Tasa de mortalidad materna por mil partos atendidos	0	
ODM 6: Reducir paludismo y otras enfermedades	# de personas se enfermaron de paludismo durante el 2015	2	0.32
	# de personas enfermaron de dengue clásico en el 2015		29.76
		186	
	# de personas se enfermaron de IRAS durante el 2015	0	0
	# de personas enfermaron de dengue hemorrágico el 2015	4	0.64
	# de personas se enfermaron de Chagas durante el 2015	0	0
	# de personas se enfermaron de tuberculosis el 2015	0	0.00
	# de personas se enfermaron de alcoholismo el 2015	7	1.2
	# de personas que enfermaron por cáncer el 2015	0	0.00
	# de personas que enfermaron por diarreas el 2015	164	26.24
	# de personas con VIH (datos Región de Salud)	0	0
		0	0
Línea Base Demográfica y Socioeconómica			#
Ambiente			
ODM 7: Reducir a la mitad % personas que carecen de agua. ERP 9: Acceso de 95% a agua potable y saneamiento	# de personas con acceso al servicio de agua segura		
	# de viviendas con servicio de agua	1420	
	# de viviendas con servicio de agua domiciliar con acueducto	1285	90.49
	# de viviendas con servicio de agua llave pública / fuente o quebrada	79	5.56
	# de viviendas con servicio de agua domiciliar con pozo	5	1.59
Eliminación de excretas	# de personas con acceso a eliminación de excretas	0	0.00
	# de viviendas con servicio sanitario (evacuación a quebrada)	155	10.92
	# de viviendas con letrinas	1097	77.25
	# de viviendas donde usan la letrina	1132	79.72
Eliminación desechos sólidos	# de viviendas con servicio de recolección de basura	1	0.07
	# de viviendas con servicio de aseo de calles	2	0.14

PLAN DE DESARROLLO MUNICIPAL, COLOLACA, LEMPIRA 2018-2028

ERP: Lograr un 80% de cobertura de servicios de energía eléctrica	# de viviendas con servicio de energía eléctrica domiciliar	1127	79.37
Otros servicios en las viviendas	# de viviendas con servicio telefónico de Hondutel	11	0.77
	# de viviendas que al menos un miembro dispone de celular	1136	80.00
	# de viviendas con alumbrado público	1005	70.77
	# de viviendas con mantenimiento de su calle frontal	0.00	0.00
Vivienda	# total de viviendas y edificaciones	1420	100
	# de edificaciones públicas y privadas	0	0
	# de viviendas	1420	97.51
	# de viviendas desocupadas	156	19.86
	# de viviendas ocupadas	630	80.15
Materiales de construcción	# de viviendas construidas de adobe	1292	90.99
	# de viviendas construidas de bloque	95	6.69
	# de viviendas construidas de ladrillo	28	1.97
	# de viviendas construidas de bahareque	0	00
	# de viviendas construidas de madera	1	0.07
	# de viviendas construidas de desperdicios	0	0.00
Línea Base Demográfica y Socioeconómica			
Tenencia de la vivienda	# de familias con vivienda propia totalmente pagada	1356	95.4
	# de familias con vivienda propia pagando	2	0.14
	# de familias alquilando vivienda	23	1.62
	# de familias con vivienda cedida o prestada	11	0.77
	# de familias con vivienda propia totalmente pagada y con escritura	62	4.57
	# de familias con vivienda propia totalmente pagada y con dominio pleno	100	7.37
	# de familias con vivienda propia totalmente pagada y con dominio útil	1194	88.05
Problemas principales de las viviendas	# de viviendas que no tienen repello	1035	21.97
	# de viviendas tienen piso de tierra	815	17.30
	# de viviendas sin cielo falso	971	20.61
Problemas principales de las viviendas			
	# de viviendas con techo en mal estado	56	1.19
	# de viviendas con problemas estructurales	75	1.59
	# de viviendas sin problemas	93	1.97
Condiciones de la vivienda	# de viviendas en buenas condiciones	171	12.04

PLAN DE DESARROLLO MUNICIPAL, COLOLACA, LEMPIRA 2018-2028

	# de viviendas en regulares condiciones	1169	82.32
	# de viviendas en malas condiciones	76	5.35
Consumo energético para cocinar	# de viviendas utiliza electricidad para cocinar	25	1.76
	# de viviendas utiliza el gas volátil para cocinar	16	1.13
	# de viviendas utiliza kerosén para cocinar	3	0.21
	# de viviendas utiliza leña para cocinar	1346	94.79
Espacios de la vivienda	# de viviendas con una pieza	497	35
	# de viviendas con dos piezas	572	40.28
	# de viviendas con tres o más piezas	278	19.58
Viviendas con baños	# de viviendas sin baño	137	9.65
	# de viviendas con un baño	1214	85.49
	# de viviendas con dos o más baños	49	3.45
Dormitorios por vivienda	# de viviendas que tienen una pieza como dormitorio	497	35
	# de viviendas que tienen dos piezas como dormitorio	572	40.28
	# de viviendas que tienen tres o más piezas como dormitorio	278	19.58
Línea Base Demográfica y Socioeconómica		#	
Familias por vivienda	# de viviendas con una familia	1301	91.62
	# de viviendas con dos familias	75	5.28
	# de viviendas con tres familias	9	0.63
	# de viviendas con cuatro familias y más	3	0.48
Emigración	# hogares con miembros que han emigrado	39	
	# de hogares con mujeres que hayan emigrado	21	
	# de hogares con hombres que hayan emigrado	42	
Acceso al crédito	# de hogares con un miembro haya obtenido algún préstamo	27	4.29
	# de hogares con alguna mujer con préstamo	10	43.47
Ingresos por remesas	# de hogares que reciben remesas	126	20.00
	# de hogares con ingresos por remesas menor a L. 1,000.00	0	0.00

PLAN DE DESARROLLO MUNICIPAL, COLOLACA, LEMPIRA 2018-2028

	# de hogares con ingresos por remesas mayor a L. 2,000.00	14	35.90
Violencia	# jefes de familia conocen casos de violencia intrafamiliar	0	0.00
	# jefes de familia le ha sucedido, o a su familia, algún caso de violencia en último año	0	0.00
Participación	# de hombres que participan en organizaciones (mayor 18)	375	26.41

	# de mujeres que participan en organizaciones (mayor 18)	343	24.15
	# de viviendas donde participa solo un hombre	347	24.44
	# de viviendas donde participan dos y más hombres	28	1.97
	# de viviendas donde participan solo una mujer	327	23.03
	# de viviendas donde participan dos mujeres	13	0.92
	# de viviendas donde participan tres mujeres y más	3	0.21

FRECUENCIA SIMPLE DEL MUNICIPIO DE COLOLACA AÑO 2012

Temática Objetivos y metas	ODM	ERP	Indicadores de línea de base a nivel municipal	Municipio	
				Cantidad	%
Datos Generales sobre población			Población total	9119	
			Población femenina	4617	50.63
			Población masculina	4502	49.37
			Promedio de personas por vivienda		
			Población menor de 5 años	1208	13.25
			Población ubicada en el rango de 5 a 12 años	1900	20.84
			Población ubicada en el rango de 13 a 18 años	1404	15.40
			Población ubicada en el rango de 19 a 30 años	1794	19.68
			Población ubicada en el rango de 31 a 50 años	1630	17.88
			Población ubicada en el rango de 51 años y más	1183	12.98
Fuerza de Trabajo			Población en edad de trabajar (PET)	6535	71.66

			Población económicamente activa (PEA)	1058	71.66
			Población económicamente activa (PEI)	2845	43.53
			Tasa de desempleo		
Meta 1	Reducir a la mitad % personas < \$ 1.00 diario		# promedio de hogares con ingresos diario per cápita menor a \$ 1.00	998	70.28
			# promedio de hogares con ingresos diario per cápita de \$ 1.00 a 2.00	300	21.13
			# promedio de hogares con ingresos diario per cápita mayor a \$ 2.00	113	7.96
	Reducir la Pobreza en 24 puntos		Tasa de pobreza según censo población y vivienda 2001		0.00%
			Tasa de pobreza extrema según censo 2001		0.00%

Meta 2	Reducir a la mitad personas, con hambre		# hogares que los ingresos les ajusta para alimentarse los 3 tiempos	1250	88.03
			# familias que los ingresos les ajusta para alimentarse solo 2 tiempos	23	1.62
			# familias que los ingresos les ajusta para alimentarse solo 1 tiempo	2	0.14
Ingresos por remesas			# familias que reciben remesas		2.75
			# familias que reciben remesas menos de Lps. 1000.00	0	0.00
			# familias que reciben remesas de Lps. 1001.00 a 2000	14	35.90
			# familias que reciben remesas de Lps. 2001.00 en adelante	12	30.77
			# familias que trabajan por cuenta propia la tierra	1188	83.66
			# familias trabajan tierra totalmente pagada	1096	77.18

PLAN DE DESARROLLO MUNICIPAL, COLOLACA, LEMPIRA 2018-2028

Familias Trabajan la tierra y producen alimentos			# familias trabajan tierra propia pagando	7	0.49
			# familias trabajan en tierra alquilada y prestada	205	14.44
			# familias trabajan en tierra en litigio y comunal	2	0.14
			# familias que no tiene tierra	94	6.62
			# familias que producen alimentos	1211	101.94%
			# familias que producen alimento para autoconsumo	980	80.92
Personas Trabajan la tierra por familia			# viviendas donde trabaja una persona por familia	546	39.34
			# viviendas donde trabajan dos persona por familia	427	30.76
			# viviendas donde trabajan tres personas por familia	275	19.81
			# viviendas donde trabajan 4 o más personas por familia	140	10.09
Educación					
			# de niñ@s en edad de estudiar	4202	46.08

Datos Generales sobre población estudiantil			# de niñ@s en edad escolar que actualmente estudian	2070	49.26
			niñ@s en edad escolar que actualmente no estudian	2132	50.74
			# de niñ@s en edad de estudiar del sexo femenino	0	0
			# de niñ@s en edad de estudiar del sexo masculino	0	0
			# de niñ@s que actualmente estudian del sexo masculino	0	0
			# de niñ@s que actualmente estudian del sexo femenino	287	45.05
Meta 3		Duplicar cobertura neta en educación pre básica en niñ@s de 5 años.	# de niñ@s en edad preescolar (de 5 a 6 años)	556	13.23
			# de niñ@s que están estudiando preescolar	336	60.43

PLAN DE DESARROLLO MUNICIPAL, COLOLACA, LEMPIRA 2018-2028

	Ciclo completo enseñanza primaria		# de niñ@s en edad de estudiar primaria (7 a 12 años)	1387	33.01
			# de niñ@s que estudian primaria	1177	84.86
		Lograr cobertura neta del 95% en los dos primeros ciclos de educación básica	# de niñ@s en edad de estudiar plan básico (13 a 15 años)	704	16.75
			# de niñ@s que actualmente cursan plan básico	116	16.48
Estudios diversificados			# de niñ@s en edad de estudiar diversificado (16 a 18 años)	672	15.99
			# de niñ@s que actualmente cursan diversificado	30	4.46
			# de niñ@s en edad de estudiar diversificado (19 a 23 años)	883	21.01
			# jóvenes que actualmente estudian en la universidad	18	2.4
		Lograr que el 50% de la fuerza	Población que representa fuerza de trabajo emergente (13 a 18 años)	1376	32.75

		laboral de trabajo emergente complete la educación secundaria	Población fuerza de trabajo emergente que actualmente estudia en la secundaria	146	3.47
Genero					
			Total niñ@s que estudian preescolar (de 5 a 6 años)	85	3.16%
			# de niñas que estudian preescolar, de los que tienen edad		
			# de niños que estudian preescolar, de los que tienen edad		
			Total niñ@s que estudian primaria	368	57.77%
			# de niños que estudian primaria, de los que tienen edad	211	57.33%

PLAN DE DESARROLLO MUNICIPAL, COLOLACA, LEMPIRA 2018-2028

		# de niñas que estudian primaria, de los que tienen edad	157	42.66%
		Total niñ@s que estudian secundaria	205	17.52%
		# de niños que estudian secundaria, de los que tienen edad	100	48.78%
		# de niñas que estudian secundaria, de los que tienen edad	105	51.21%
		# de hombres en edad de trabajar	1111	50.22%
		# de mujeres en edad de trabajar	1101	49.77%
		% de mujeres que trabajan remunerada mente (ocupación)	100	4.52%
		% de hombres que trabajan remunerada mente (ocupación)	105	4.74%
		# de hombres de la fuerza de trabajo emergente que actualmente estudia secundaria	105	4.74%

			# de mujeres de la fuerza de trabajo emergente que actualmente estudia secundaria	100	4.52%
			Tasa de embarazos en adolescentes (PN) (__ mujeres de 13 a 21 años)	67	11.67%
			# de madres solteras/ hogares	103	11.61%
Meta 5	Reducir mortalidad 2/3 niñ@s 5 años	Reducir a la mitad la tasa de mortalidad infantil en niñ@s < de 5 años	# de niñ@s menores o iguales a 4 años	226	8.39%
			# de niñ@s muertos menores de 5 años en el 2015	0	0.00%
			Tasa de mortalidad infantil en menores de 5 años	0	0.00%
			Total de niñ@s / niñas nacidos en el 2015	69	
			% de partos atendidos por enfermeras	8	11.94%

PLAN DE DESARROLLO MUNICIPAL, COLOLACA, LEMPIRA 2018-2028

			% de partos atendidos por parteras	-	0.00%
			% de partos atendidos por médicos	59	88.05%
			% de partos atendidos por ella sola	0	0.00%
			% de partos atendidos por el marido	-	0.00%
			% de partos atendidos por otra persona	0	0.00%
			Tasa de desnutrición menores de 5 años (censo base 2001)	0	
Meta 6	Reducir la mortalidad materna en 3/4	Reducir a la mitad la mortalidad materna	# de madres murieron antes, durante o posparto en el 2015	0	
			Tasa de mortalidad materna por mil partos atendidos	0	
Meta 7	Reducir paludismo y otras enfermedades		# de personas se enfermaron de paludismo durante el 2015	2	0.32
			# de personas enfermaron de dengue clásico en el 2015	186	29.76
			# de personas se enfermaron de IRAS durante el 2015	0	0
			# de personas enfermaron de dengue hemorrágico el 2015	4	0.64
			# de personas se enfermaron de Chagas durante el 2015	0	0.00%

			# de personas se enfermaron de tuberculosis el 2015	0	0.00%
			# de personas se enfermaron de alcoholismo el 2015	7	1.12
			# de personas se enfermaron de cáncer el 2015	0	0.00%
			# de personas se enfermaron de diarreas el 2015	164	26.24
			# de personas se enfermaron de la piel el 2015	92	14.72
			# de personas se enfermaron de otras enfermedades el 2015	47	7.52

PLAN DE DESARROLLO MUNICIPAL, COLOLACA, LEMPIRA 2018-2028

			# de niñ@s con discapacidad el 2015	9	1.44
	Reducción del VIH		# de personas con VIH (datos Región Sanitaria de su Departamento)	0	0.00%
Ambiente					
			# de viviendas con servicio de agua domiciliar con pozo	5	0.35
			# de viviendas con servicio de agua domiciliar con acueducto	1285	90.49
			# de viviendas con servicio de agua llave pública	3	0.21
			# de viviendas con servicio de agua domiciliar de pozo comunal	5	0.35
			# de viviendas con servicio de alcantarillado	0	0.00%
			# de viviendas con letrinas	1252	90.64
			# de viviendas donde usan la letrina	1132	79.72
Eliminación Desechos Solidos			# de viviendas con servicio de recolección de basura	1	0.07
			# de viviendas con servicio de aseo de calles	2	0.14%
		Lograr un 80% de cobertura de servicios de energía eléctrica	# de viviendas con servicio de energía eléctrica domiciliar	1127	79.37
Vivienda			# total de edificaciones en el municipio		

	Mejoramiento habitantes de tugurios		# de edificaciones públicas y privadas		
			# de viviendas	1420	
			# de viviendas desocupadas		
			# de viviendas ocupadas		

PLAN DE DESARROLLO MUNICIPAL, COLOLACA, LEMPIRA 2018-2028

		# de familias con vivienda propia totalmente pagada	1356	95.49
		# de familias con vivienda propia pagando	2	0.14
		# de familias alquilando vivienda	23	1.62
		# de familias con vivienda cedida o prestada	11	0.77
Condiciones de la Vivienda		# de viviendas en buenas condiciones	171	12.04
		# de viviendas en regulares condiciones	1169	82.32
		# de viviendas en malas condiciones	76	5.35
		# de viviendas que no tienen repello	815	57.39
		# de viviendas tienen piso de tierra	93	6.55
		# de viviendas sin cielo falso	971	68.38
		# de viviendas con techo en mal estado	56	3.94
		# de viviendas con problemas estructurales	75	5.28
		# de viviendas sin ningún problema	93	6.55
Espacio de la vivienda		# de viviendas con una pieza	497	35.00
		# de viviendas con dos piezas	572	40.28
		# de viviendas con tres piezas	278	19.58
		# de viviendas con cuatro piezas	508	35.77
		# de viviendas con cinco piezas	289	20.35
		# de viviendas con seis piezas y más	151	10.63
Viviendas con baños		# de viviendas sin baño	137	9.65
		# de viviendas con un baño	1214	85.49
		# de viviendas con dos baños	49	3.45

PLAN DE DESARROLLO MUNICIPAL, COLOLACA, LEMPIRA 2018-2028

			# de viviendas con tres baños y más	20	1.41
# de Familias por vivienda			# de viviendas con una familia	1301	91.62
			# de viviendas con dos familias	75	5.28
			# de viviendas con tres familias y más	9	0.63
Consumo Enérgico para cocinar			# de viviendas utiliza electricidad para cocinar	25	1.76
			# de viviendas utiliza el gas volátil para cocinar	16	1.13
			# de viviendas utiliza kerosén para cocinar	3	0.21
			# de viviendas utiliza leña para cocinar	1346	94.79
# de dormitorios			# de viviendas que tienen una pieza como dormitorio	497	35.00
			# de viviendas que tienen dos piezas como dormitorio	572	40.28
			# de viviendas que tienen tres piezas como dormitorio	278	19.58
			# de viviendas que tienen de cuatro y más piezas como dormitorio	64	4.51
Participación			# de hogares donde los hombres participan en organizaciones (mayor 18)	375	26.41
			# de hogares donde las mujeres participan en organizaciones (mayor 18)	343	24.15
			#0 de viviendas donde participa solo un hombre	347	24.44
			# de viviendas donde participan dos y más hombres	28	1.97
			# de viviendas donde participa solo una mujer	327	23.03
			# de viviendas donde participan dos mujeres	13	0.92
			# de viviendas donde participan tres mujeres y más	3	0.21

NOTA:Fuente de información tomada de la línea base demográfica socioeconómica municipal año 2012.

MAPA DE UBICACIÓN DEL MUNICIPIO EN LA MANCOMUNIDAD SOL



Límites y extensión geográfica del Municipio de Cololaca

El municipio de Cololaca limita geográficamente con:

- Al Norte:** Con el municipio de San Marcos de Ocotepeque
- Al Sur:** Con el municipio de Guarita y Republica de El Salvador
- Al Este:** Con el municipio de San Sebastián
- Al Oeste:** Con el municipio de Mercedes Ocotepeque y la República de El Salvador

FODA POR EJES TEMÁTICOS

Análisis de las Fortalezas y Debilidades por eje temático de intervención territorial

Departamento: Lempira **Municipio:** Cololaca **Fecha de aprobación:** 22/09/2014 **Eje temático:** Ordenamiento territorial

Fortalezas	Debilidades
<ul style="list-style-type: none">- Existencia de suficiente recurso natural- Abundancia de fuentes de agua.- Extensión territorial	<ul style="list-style-type: none">-Falta de ordenamiento territorial.-Uso inadecuado.-No hay una exacta delimitación de las comunidades.

Análisis de las Oportunidades y Amenazas por eje temático de intervención territorial

Departamento: Lempira **Municipio:** Cololaca **Fecha de aprobación:** 22/09/2014
Eje temático: Ordenamiento territorial

Oportunidades	Amenazas
<ul style="list-style-type: none">- Programas de Construcción de viviendas-Implementación de ley de ordenamiento territorial-Apertura legal para la implementación de catastro y avalúo	<ul style="list-style-type: none">- Tenencia de las tierras en manos de terratenientes.-Poco interés del gobierno en apoyar en la implementación.-Falta de financiamiento para realizar el proceso de implementación.

Análisis de las Fortalezas y Debilidades por eje temático de intervención territorial

Departamento: Lempira **Municipio:** Cololaca **Fecha de aprobación:** 22/09/2014

Eje temático: Salud y nutrición

Fortalezas	Debilidades
-Programa descentralizado de salud -Personal capacitado -Programas de salud alimentaria. Recurso Humano Especializado	-Falta de medicamentos- insumos -Malas condiciones de infraestructura (Centros de salud) -Personal insuficiente para brindar el servicio. - Falta de Equipo necesario.

Análisis de las Oportunidades y Amenazas por eje temático de intervención territorial

Departamento: Lempira **Municipio:** Cololaca **Fecha de aprobación:** 22/09/2014 **Eje**

temático: Salud y Nutrición

Oportunidades	Amenazas
-Organizaciones comunitarias -La proximidad a la república de el Salvador facilita la atención en salud.	- Falta de Capacitación e incentivos. - El elevado cambio del dólar

Análisis de las Fortalezas y Debilidades por eje temático de intervención territorial

Departamento: Lempira **Municipio:** Cololaca **Fecha de aprobación:** 22/09/2014 **Eje temático:** Educación

Fortalezas	Debilidades
<ul style="list-style-type: none"> -Dotación de Merienda escolar por parte del estado de Honduras. -Recurso humano capacitado -Disponibilidad a los servicios de educación - Apertura de CCEPREB 	<ul style="list-style-type: none"> -Falta de Capacitación en la elaboración de merienda escolar a los diferentes autores claves. -Faltas adecuados para preparación de merienda - falta de puestos de trabajo. -Falta de conciencia por parte de los padres de familia. - Falta de pago a educadoras.

Análisis de las Oportunidades y Amenazas por eje temático de intervención territorial

Departamento: Lempira **Municipio:** Cololaca **Fecha de aprobación:** 22/09/2014 **Eje temático:** Educación

Oportunidades	Amenazas
<ul style="list-style-type: none"> -Se cuenta con los tres niveles educativos prebásico, básico y media. -Alumnos de noveno grado alfabetizan -Implementación de escuela para padres - Presencia de la secretaria de educación y del gobierno de la república - Incentivos a los niños (as) de los centros educativos. -Programas para apertura de centros básicos -Sistema de redes educativas -Acceso a tecnología a internet -Se cuenta con carrera técnica que facilita a la educación. 	<ul style="list-style-type: none"> - Presupuesto limitados para mejora de centros educativos y pago de personal. -El poco interés de las personas a mejorar su nivel educativo. -No se cuenta con las herramientas educativas que exige el CNB -Emigración de padres de familia y jóvenes -Desintegración familiar -Politización de ayudas educativas -No hay apertura de plazas en los centros educativos

Análisis de las Fortalezas y Debilidades por eje temático de intervención territorial

Departamento: Lempira **Municipio:** Cololaca **Fecha de aprobación:** 22/09/2014 **Eje temático:** Educación

Fortalezas	Debilidades
<ul style="list-style-type: none"> -Existencia de recursos naturales (bosque y agua) -Recursos humanos existentes -Existencia de la unidad del medio ambiente -Apoyo técnico y asesoría técnica al técnico municipal de la (UMA), y productores por las ONGs e instituciones presentes en la zona 	<ul style="list-style-type: none"> -Falta de declaración de áreas protegidas -Falta de capacitación -Incumplimiento de la aplicación de las leyes forestales -No contamos con equipo adecuado ni estructuras organizativas especializadas -Falta de conciencia por parte de las personas -No existe análisis de suelos y agua -No existe un inventario de flora y fauna existente -Explotación irracional del bosque -Exceso del uso de los agroquímicos (fungicidas, insecticidas, fertilizantes)

Análisis de las Oportunidades y Amenazas por eje temático de intervención territorial

Departamento: Lempira **Municipio:** Cololaca **Fecha de aprobación:** 22/09/2014

Eje temático: Recursos Naturales y Ambiente

Oportunidades	Amenazas
<ul style="list-style-type: none"> -Existen agencias con deseos de apoyar este tipo de proyectos -Diferentes programas de apoyo -Existencia de leyes del SINAGER y seguridad alimentaria -Capacitaciones en el uso de agroquímicos orgánicos -Una universidad agrícola en la zona 	<ul style="list-style-type: none"> -Presencia de enfermedades en los arboles (gorgojo) -Incendios y sequias prolongadas -No hay presencia de la fiscalía del medio ambiente -Que la población no asimile la ordenanza de cero quemas

Análisis de las Fortalezas y Debilidades por eje temático de intervención territorial

Departamento: Lempira **Municipio:** Cololaca **Fecha de aprobación:** 22/09/2014 **Eje temático:** Grupos Vulnerables

Fortalezas	Debilidades
<ul style="list-style-type: none"> -Diversidad de conocimientos en personas de la tercera edad -Voluntad de aprender por parte de los jóvenes y la niñez -Grupos de jóvenes y mujeres organizados -Existencia de las iglesias -Existencia del programa de gobierno y agencias de cooperación con apoyo a las mujeres y jóvenes 	<ul style="list-style-type: none"> -Propagación de drogas -No se practican los valores -Desintegración familiar -Emigración -Pocas oportunidades de empleo -Malas prácticas de leyes -Marginamiento -Falta de áreas recreativas -No existe la comisión municipal de la niñez, adolescencia y juventud -No existe la casa de la cultura

Análisis de las Oportunidades y Amenazas por eje temático de intervención territorial

Departamento: Lempira **Municipio de:** Cololaca **Fecha de aprobación:** 22/09/2014 **Eje temático:** Grupos Vulnerables

Oportunidades	Amenazas
<ul style="list-style-type: none"> -Programas educativos acondicionados a la juventud y niñez -Interés del gobierno y agencias de cooperación por invertir en proyectos y programas para el apoyo a la mujer y los jóvenes. -Diversidad cultural y recurso humano calificado en diferentes temas. -Se cuenta con leyes que amparan el trabajo de desarrollo de estos sectores 	<ul style="list-style-type: none"> -Influencia a crear organizaciones ilícitas -No presentan denuncias la población -Proliferación de enfermedades ITS y SIDA -Explotación a menores -Desocupación por dependencias de remesas

Análisis de las Fortalezas y Debilidades por eje temático de intervención territorial

Departamento: Lempira **Municipio:** Cololaca **Fecha de aprobación:** 22 /09/2014 **Eje temático:** Vivienda

Fortalezas	Debilidades
<ul style="list-style-type: none">-Interés en apoyar los programas y proyectos-Buena aptitud-Se cuenta con el programa vida mejor-Se cuenta con mano de obra no calificada como contraparte-Mano de obra calificada y local presente en el municipio-Contamos con materiales locales de buena calidad	<ul style="list-style-type: none">-Limitados recursos económicos en las familias-Empleos limitados-Poca educación para la higiene en las viviendas-Aún hay viviendas sin letrinas y agua potable-Altos costos para la compra de materiales-No se cuenta con servicios básicos-No se construye con normas de diseño-Mal uso de los materiales que se utilizan en la construcción

Análisis de las Oportunidades y Amenazas por eje temático de intervención territorial

Departamento: Lempira **Municipio:** Cololaca **Fecha de aprobación:** 22/09/2014 **Eje temático:** Vivienda

Oportunidades	Amenazas
----------------------	-----------------

<ul style="list-style-type: none"> -Instituciones que brindan apoyo -Ayuda por parte de la alcaldía e Instituciones -Capacitaciones -Oportunidad de empleo 	<ul style="list-style-type: none"> -Enfermedades -Agua no apta para consumo humano -Falta de un botiquín -Emigración al exterior -La tenencia de tierras en pocas manos
------------------------------------------------------------------------------------------------------------------------------------------------------------------------------------------------------	----------------------------------------------------------------------------------------------------------------------------------------------------------------------------------------------------------------------------

Análisis de las Fortalezas y Debilidades por eje temático de intervención territorial

Departamento: Lempira **Municipio:** Cololaca **Fecha de aprobación:** 22/09/2014 **Eje temático:** Economía

Fortalezas	Debilidades
<ul style="list-style-type: none"> -Con los proyectos que se realizan en el municipio se han generado empleados -Organización de productores -Se cuenta con remesas del exterior -Generación de empleo cuando es la cosecha de café -La existencia de terrenos municipales evita el pago de terraje 	<ul style="list-style-type: none"> -Escasos recursos económicos -No existen empresas que faciliten empleo -Falta de iniciativa para promover su propio negocio

Análisis de las Oportunidades y Amenazas por eje temático de intervención territorial

Departamento: Lempira **Municipio:** Cololaca **Fecha de aprobación:** 22/09/2014 **Eje temático:** Economía

Oportunidades	Amenazas
<ul style="list-style-type: none"> -Inversión en la compra de terrenos por las personas que se encuentran en el exterior -El apoyo con los programas de gobierno de la república que contribuyen a la mejora de la economía local mediante la variedad de proyectos -Diversidad de conocimientos por parte de los jóvenes del municipio 	<ul style="list-style-type: none"> -Existen puntos ciegos en la frontera con el hermano país de El Salvador. -Fuga de productos hacia El Salvador a través del contrabando

Análisis de las Fortalezas y Debilidades por eje temático de intervención territorial

Departamento: Lempira **Municipio:** Cololaca **Fecha de aprobación:** 22/09/2014 **Eje temático:** Seguridad Alimentaria

Fortalezas	Debilidades
<ul style="list-style-type: none"> -Disponibilidad de las personas que se dedican a la producción de granos básicos -Hay personas que cuentan con una parcela para cultivar -Algunas personas cuentan con recursos económicos para producir parte de su alimentación -Se cuenta con potencial hídrico 	<ul style="list-style-type: none"> -Como Municipio no contamos con una política que apoye al sector producción -Uso de las quemas -Poca motivación de la población en participar en procesos de capacitación debido al paternalismo - Temor a cambiar lo tradicional por nuevas técnicas - No hay mucha diversidad de cultivos, únicamente granos básicos -Falta de mercado para la producción -No se tiene acceso a semilla mejorada -Escasos recursos económicos -El no empoderamiento de las tecnologías agrícolas

Análisis de las Oportunidades y Amenazas por eje temático de intervención territorial

Departamento: Lempira **Municipio:** Cololaca **Fecha de aprobación:** 22/09/2014 **Eje temático:** Seguridad Alimentaria

Oportunidades	Amenazas
<ul style="list-style-type: none"> -Presencia de ONGs en el municipio con programas en el tema -Se cuenta con el proyecto Vida Mejor -El apoyo de instituciones como ser CARE PROSADE en cuanto a sistemas de riego (Cosechadoras de agua) que son utilizados para diversos cultivos de igual manera dotan de insumos agrícolas (fertilizantes, insecticidas, fungicidas, formulas químicas, semilla mejorada, abono y herramientas) -Existe un técnico agrícola que trabaja directamente con los productores agrícolas brindándoles la asistencia técnica -Hay un técnico únicamente encargado para trabajar con los productores de las comunidades -Comercialización de granos básicos 	<ul style="list-style-type: none"> -Invasión de plagas y enfermedades en los cultivos -Falta de asistencia técnica -Alto costo de los agroquímicos y la producción de los granos básicos baja -Pérdida de cultivos por efectos climáticos -Tierras áridas Introducción de transgénicos -No hay suficientes fuentes de agua para sistemas de riego para producir en épocas secas

Análisis de las Fortalezas y Debilidades por eje temático de intervención territorial

Departamento: Lempira **Municipio:** Cololaca **Fecha de aprobación:** 22/09/2014 **Eje temático:** Tierra

Fortalezas	Debilidades
------------	-------------

<p>-Tierras apropiadas para la agricultura (granos básicos) tierra.</p> <p>-Se cuenta con un área de tierra ejidal del municipio exclusivamente para actividades agrícolas y ganadería en el municipio. (La Naranjita).</p> <p>-Disponibilidad de tierras ejidales para productores de escasos recursos.</p>	<p>-Gran parte de la población trabaja en tierras ejidales lo que impide implementar cultivos permanentes, porque al salir la cosecha de granos básicos esta misma sirve para el pastoreo de ganado. Degradación del suelo y pérdidas de nutrientes por las malas prácticas de cultivo. La tierra está en pocas manos.</p>
<p>-Tierra apta para cultivar y producción ganadera</p>	

Análisis de las Oportunidades y Amenazas por eje temático de intervención territorial

Departamento: Lempira **Municipio:** Cololaca **Fecha de aprobación:** 22/09/2014 **Eje temático:** Tierra

Oportunidades	Amenazas
<p>-Cuando se solicita se cuenta con brigadas del Instituto Nacional Agrario (INA)</p> <p>-Legalización de tierras</p> <p>- Generación de ingresos en las familias por parte de las remesas que vienen de otros países. La cual gran parte se invierte en compra de tierra.</p>	<p>-Invasión de personas de otros municipios a trabajaderos del municipio.</p> <p>La misma tierra se usa para la ganadería y agricultura provocando el sobrepastoreo y la pérdida de nutrientes en la tierra.</p> <p>-La venta de terrenos a personas de otros municipios por la pobreza o para emigrar a EEUU</p> <p>-Mala distribución de tierras</p>

Análisis de las Fortalezas y Debilidades por eje temático de intervención territorial

Departamento: Lempira **Municipio:** Cololaca **Fecha de aprobación:** 22/09/2017 **Eje temático:** Participación

Fortalezas	Debilidades
<ul style="list-style-type: none"> -Consientes de las necesidades -Intereses comunes -Presencia de liderazgo capacitado -Cambios de actitud y comportamiento -Anuencia de la población en cabildos abiertos - Participación activa de la población en procesos de planificación -Nuevos liderazgos mediante la participación en procesos de capacitación 	<ul style="list-style-type: none"> -Migración (Desintegración familiar) -Patrones culturales -Bajo nivel de escolaridad -Inseguridad personal -Altos costos en comunicación -Falta de motivación en pequeños grupos de población -Analfabetismo No se ha generado el relevo generacional

Análisis de las Oportunidades y Amenazas por eje temático de intervención territorial

Departamento: Lempira **Municipio:** Cololaca **Fecha de aprobación:** 22/09/2014 **Eje temático:** Participación

Oportunidades	Amenazas
<ul style="list-style-type: none"> -Presencia institucional (Gubernamentales, y ONGs) -Desarrollo de capacidades y habilidades - Generación de fuentes de trabajo en los niveles profesionales de media y Universitario -Oportunidades para formarse en oficios con demanda en el municipio 	<ul style="list-style-type: none"> -Promesas no cumplidas -Violencia y delincuencia -Emigración de la juventud

Análisis de las Fortalezas y Debilidades por eje temático de intervención territorial

Departamento: Lempira **Municipio:** Cololaca **Fecha de aprobación:** 22/09/2014

Eje temático: Seguridad Ciudadana

Fortalezas	Debilidades
-Existencia de leyes -Abordaje de valores en centros educativos - Se cuenta con Juez de Paz en el municipio -	-Incumplimiento de leyes -Ausencia de autoridades de la policía Nacional -Mala práctica de valores - Falta de denuncia por parte de la población - Falta de Confidencialidad de la denuncia de la policía.

Análisis de las Oportunidades y Amenazas por eje temático de intervención territorial

Departamento: Lempira **Municipio:** Cololaca **Fecha de aprobación:** 22/09/2014

Eje temático: Seguridad Ciudadana

Oportunidades	Amenazas
-Presencia institucional -Conocimiento del entorno para la toma de decisiones	-No se cuenta con personal y una patrulla policial -La no implementación de la Policía Municipal -Incremento de criminalidad -Venta y consumo de Drogas -Aculturación de la población -Tenencia de armas ilegales

Análisis de las Fortalezas y Debilidades por eje temático de intervención territorial

Departamento: Lempira **Municipio:** Cololaca **Fecha de aprobación:** 22/09/2014 **Eje temático:** Infraestructura Social

Fortalezas	Debilidades
<ul style="list-style-type: none">-Se cuenta con vías de acceso en el municipio-Se cuenta con terrenos para la construcción de edificios	<ul style="list-style-type: none">-No se cuenta con legislación municipal para otorgar permisos de construcción-No se cuenta con equipo de identificación de fallas geológicas-Los maestros de obra no se actualizan con las técnicas de construcción-No hay maestros de obras certificados-No se cuenta con edificios para algunas dependencias del estado

Análisis de las Oportunidades y Amenazas por eje temático de intervención territorial

Departamento: Lempira **Municipio:** Cololaca **Fecha de aprobación:** 22/09/2014 **Eje temático:** Infraestructura Social

Oportunidades	Amenazas
----------------------	-----------------

<ul style="list-style-type: none"> -Apoyo por parte del estado y ONG -Existen ONG interesadas en el desarrollo de proyectos -Generación de empleo temporal 	<ul style="list-style-type: none"> -Los materiales de construcción son de altos costos -Mala ejecución de proyectos de infraestructura -Proyectos que no sean resistentes a la implementación del tiempo y a movimientos sísmicos -La no mejora del Casco Urbano
---------------------------------------------------------------------------------------------------------------------------------------------------------------------------------------------	------------------------------------------------------------------------------------------------------------------------------------------------------------------------------------------------------------------------------------------------------------------------------------------------------------

Análisis de las Fortalezas y Debilidades por eje temático de intervención territorial
Departamento: Lempira **Municipio:** Cololaca **Fecha de aprobación:** 22/09/2014 **Eje temático:** Turismo

Fortalezas	Debilidades
<ul style="list-style-type: none"> -Existencia de sitios con potencial turismo -Capacidad financiero en algunas personas para poder invertir -Somos zona fronteriza (El Salvador) -Hay potencial turístico en zonas ejidales -Ubicación Geográfica estratégica del Municipio 	<ul style="list-style-type: none"> -Desconocimiento en el área de Turismo -Falta de visión de los pobladores -No existe un inventario de los sitios con potencial - Falta de acceso en todo tiempo hacia los sitios con vocación turística -No creación de microempresas -Poca promoción o publicidad -En su mayoría son propiedad privada

Análisis de las Oportunidades y Amenazas por eje temático de intervención territorial
Departamento Lempira **Municipio:** Cololaca **Fecha de aprobación:** _22/09/2014 **Eje temático:** Turismo

Oportunidades	Amenazas
<ul style="list-style-type: none"> -Hay programas de apoyo -Existencia de leyes -Apuesta en el tema de Seguridad Ciudadana -Interés de la corporación por apoyar en inversión turística 	<ul style="list-style-type: none"> Acceso de todo tipo de personas -Inseguridad Social -Incendios -Sequia prolongadas -Mal uso del recurso -Tendencia a extinguirse algunos sitios o potenciales

Listado de Participantes en el Proceso de Plan Estratégico de Desarrollo Municipal

MUNICIPALIDAD COLOLACA

No	Nombre de la persona	Identidad	Aldea	Firma
	Florentina Tobar	1304-1989-00017	Los Flores	Florentina Tobar
	Prudencia Melgar Gomez	1304-1988-00130	Florida	Prudencia Melgar
	Roberto Rivera Fuentes	1304-1958-00107	Florida	
	Lasara Melgar	1304-1965-00010	Cololaca	
	Keisy Dayany Melgar		Florida	Keisy Dayany Melgar
	Maria Luz Sanchez	1304-1981-00037	Florida	Maria Luz Sanchez
	Marlen Marquez	1304-1982-00164	Florida	Marlen Marquez Garcia
	Georgette Melgar Cervantes	1304-1936-00021	Cololaca	
	Olivia Pastora Garcia	1304-1961-00118	Cololaca	
	Alba Susana Melgar	1307-1971-00057	Cololaca	Alba Susana Melgar
	Don Roberto	1304-1962-00069	Cololaca	Don Roberto
	Maria Nura Ramirez	1304-1970-00155	El Cedro	
	Jesse Vidal Mejia	1304-1981-00070	El Cedro	
	Zacarías Mejía Alfaro	1304-1986-00037	Veguitas	Zacarías Mejía A
	Ubaldo Mejia	1304-1972-00051	Tepirero	Ubaldo Mejia
	Leonor Alfaro	1304-1953-00069	La Jaja	
	Cristina Galdames	1304-1982-00128	Las Flores	Cristina Galdames
	Santos Guevara	1304-1974-00128	Las Flores	Santos Guevara
	Ubaldo Mejia	1304-1948-00054	La Mora	
	Bonifacio Ayala	1304-1977-00050	La Mora	Bonifacio Ayala
	Adelio Ayala	1304-1977-00051	El Cedro	Adelio Ayala

**Certificación de punto de Acta de La Carta de Compromiso del
PDM**



Municipalidad de Cololaca, Lempira



CERTIFICACION

La Infrascrita Secretaria Municipal de Cololaca departamento de Lempira **CERTIFICA** que en libro de actas municipales que se lleva vigente en esta municipalidad en el tomo # 43 folios del 24 al 27 se encuentra El acta N° 09 que literalmente dice: Sesión ordinaria celebrada por la honorable corporación Municipal de Cololaca Departamento de Lempira hoy 16 de abril del año 2018; Presidio la señora alcaldesa municipal doña Bernardina Henríquez Márquez en el salón de sesiones de esta municipalidad, con asistencia del señor vicealcalde Oscar Orlando Nataren, los señores regidores: Berta Lidia Melgar, Rafael Antonio Vásquez, Eva López Mejía, José Arnaul Rivera y Yeni Liseth Melgar, por tanto la secretaria que da fe; 1°- La señora alcaldesa dio la bienvenida a los presentes. 2°- Habiendo realizado la comprobación del quórum la señora alcaldesa declaro por abierta la reunión y dio a conocer la agenda a desarrollar. 3° La secretaria municipal dio lectura al acta de la sesión anterior siendo aprobada y firmada para constancia...4°...5°-La corporación municipal conociendo la normativa de planificación focal II para la formulación del PDM por unanimidad acuerda aceptar el proceso , así como la asignación presupuestaria para la ejecución del mismo6°- No habiendo más de que tratar se dio por cerrada la reunión firmando la presente para constancia los señores: Bernardina Henríquez Márquez, Vice-Alcalde Oscar Orlando Natarén y los señores regidores : Berta Lidia Melgar, Rafael Antonio Vásquez, Eva López Mejía, José Arnaul Rivera y Yeni Liseth Melgar.

..... Es copia fiel de su original.....
 Extendida en Cololaca Lempira a los 26 días del mes de septiembre del año 2018.


 Doris Yoriely Santos García
 Secretaria Municipal 

Alcaldía Municipal de Cololaca, B° El Centro Frente al Parque Central

E- mail: municipalidadcololaca@yahoo.com

Punto de Acta Aprobación PEDM



Municipalidad de Cololaca, Lempira



CERTIFICACION

CERTIFICACION

La Infrascrita Secretaria Municipal de Cololaca departamento de Lempira **CERTIFICA** que en libro de actas municipales que se lleva vigente en esta municipalidad en el tomo # 43 folios del 63 al 65 se encuentra El acta N° 21 que literalmente dice: Sesión ordinaria celebrada por la honorable corporación Municipal de Cololaca Departamento de Lempira hoy 17 de septiembre del año 2018; Presidio la señora alcaldesa municipal doña Bernardina Henríquez Márquez en el salón de sesiones de esta municipalidad, con asistencia del señor vicealcalde Oscar Orlando Natarén, los señores regidores: Berta Lidia Melgar, Rafael Antonio Vásquez, Eva López Mejía, José Arnau Rivera y Yeni Liseth Melgar, por tanto la secretaria que da fe; 1°- La señora alcaldesa dio la bienvenida a los presentes. 2°- Habiendo realizado la comprobación del quórum la señora alcaldesa declaro por abierta la reunión y dio a conocer la agenda a desarrollar. 3° La secretaria municipal dio lectura al acta de la sesión anterior siendo aprobada y firmada para constancia...4°...5°.....6°-La señora alcaldesa presento ante la honorable corporación municipal el Plan De Desarrollo Municipal (PDM) elaborado y lo somete a aprobación; La honorable Corporación Municipal después de analizado el Documento por unanimidad Acuerdan aprobar el PDM del Municipio de Cololaca Lempira6°- No habiendo más de que tratar se dio por cerrada la reunión firmando la presente para constancia los señores: Bernardina Henríquez Márquez, Vice-Alcalde Oscar Orlando Natarén y los señores regidores : Berta Lidia Melgar, Rafael Antonio Vásquez, Eva López Mejía, José Arnau Rivera y Yeni Liseth Melgar.

..... Es copia fiel de su original.....
 Extendida en Cololaca Lempira a los 26 días del mes de septiembre del año 2018.




 Doris Yorleny Santos García
 Secretaria Municipal



Alcaldía Municipal de Cololaca, B° El Centro Frente al Parque Central

E- mail: municipalidadcololaca@yahoo.com

Certificación de Punto de Acta Planes Zonales


Municipalidad de Cololaca, Lempira

CERTIFICACION

La Infrascrita Secretaria Municipal de Cololaca departamento de Lempira **CERTIFICA** que en libro de actas municipales que se lleva vigente en esta municipalidad en el tomo # 42 folios del 379 al 381 se encuentra El acta N° 22 que literalmente dice: Sesión ordinaria celebrada por la honorable corporación Municipal de Cololaca Departamento de Lempira hoy primero de diciembre del año 2017; Presidio la señora alcaldesa municipal doña Bernardina Henríquez Márquez en el salón de sesiones de esta municipalidad, con asistencia de la señora vicealcaldesa Brenda Eliu Melgar, los señores regidores: Oscar Orlando Natarén, Rafael Antonio Vásquez, Alexander Melgar, , por tanto la secretaria que da fe; 1°- La señora alcaldesa dio la bienvenida a los presentes. 2°- Habiendo realizado la comprobación del quórum la señora alcaldesa declaro por abierta la reunión y dio a conocer la agenda a desarrollar. 3° La secretaria municipal dio lectura al acta de la sesión anterior siendo aprobada y firmada para constancia...4°...5°-La Honorable corporación municipal por unanimidad ACUERDA aprobar la delimitación del municipio de Cololaca en tres zonas para fines del proceso de la elaboración del Plan de Desarrollo Municipal, quedando la zonificación de la manera siguiente: **ZONA 1** Integrada por las comunidades de: Canguacota, Malsincales, Planes y Linda Vista; **ZONA 2** integrada por las comunidades de: Cololaca, Las Flores, Anasanchez, Obraje, Zarzal y La Florida; **ZONA 3** integrada por las comunidades de: Zapote y Casitas. 6° No habiendo más de que tratar se dio por cerrada la reunión firmando la presente para constancia los señores: Alcaldesa Municipal doña Bernardina Henríquez Márquez, Vice-Alcalde Brenda Eliu Melgar y los señores regidores: Oscar Orlando Natarén, Rafael Antonio Vásquez, Alexander Melgar, firma y sello de secretaria Municipal.

..... Es copia fiel de su original.....

Extendida en Cololaca Lempira a los 26 días del mes de septiembre del año 2018.


Doris Yonely Santos García
Secretaria Municipal

Alcaldía Municipal de Cololaca, B° El Centro Frente al Parque Central
E- mail: municipalidadcololaca@yahoo.com

Certificación de Punto de Acta PIMA

 **Municipalidad de Cololaca, Lempira** 

CERTIFICACION

La Infrascrita Secretaria Municipal de Cololaca departamento de Lempira **CERTIFICA** que en libro de actas municipales que se lleva vigente en esta municipalidad en el tomo # 42 folios del 379 al 381 se encuentra El acta N° 22 que literalmente dice: Sesión ordinaria celebrada por la honorable corporación Municipal de Cololaca Departamento de Lempira hoy primero de diciembre del año 2017; Presidio la señora alcaldesa municipal doña Bernardina Henríquez Márquez en el salón de sesiones de esta municipalidad, con asistencia de la señora vicealcaldesa Brenda Eliu Melgar, los señores regidores: Oscar Orlando Natarén, Rafael Antonio Vásquez, Alexander Melgar, por tanto la secretaria que da fe; 1°- La señora alcaldesa dio la bienvenida a los presentes. 2°- Habiendo realizado la comprobación del quórum la señora alcaldesa declaro por abierta la reunión y dio a conocer la agenda a desarrollar. 3° La secretaria municipal dio lectura al acta de la sesión anterior siendo aprobada y firmada para constancia...4° La Honorable corporación municipal por unanimidad ACUERDA aprobar el Plan de Inversión Municipal Anual (PIMA) para el año 2018. 6-° No habiendo más de que tratar se dio por cerrada la reunión firmando la presente para constancia los señores: Alcaldesa Municipal doña Bernardina Henríquez Márquez, Vice-Alcalde Brenda Eliu Melgar y los señores regidores: Oscar Orlando Natarén, Rafael Antonio Vásquez, Alexander Melgar, firma y sello de secretaria Municipal.

..... Es copia fiel de su original.....

Extendida en Cololaca Lempira a los 26 días del mes de septiembre del año 2018.


Doris Yofeny Santos Garcia
Secretaria Municipal



Alcaldía Municipal de Cololaca, B° El Centro Frente al Parque Central
E- mail: municipalidadcololaca@yahoo.com

Listado de Participantes a nivel de asambleas zonales zona # 1

MUNICIPALIDAD COLOLACA

Nombre del Evento: Jornada de Planificación Estratégica
 Lugar: Canguacota
 Fecha: 30-03-2017

No	Nombre	Comunidad	Identidad	Firma
2	Ilenia Elizabeth Melgar	Canguacota	1304-1992-00064	
	Yubín Tania Tobias	Planos	1304-1997-00158	Yubín Tobias
	Maribel Peraza Melgar	El Obraje	1304-1990-00204	Maribel Peraza
	Mirna Yamileth Melgar	Canguacota	1304-1992-00051	Mirna Yamileth Melgar
	Ruth Ebelin Melgar	Canguacota	1304-1995-00150	
	Creydy Damaris Melgar Melgar	Canguacota	1304-1986-00032	
	Maribel Melgar Herrera	Canguacota	1304-1995-00012	
	Oscar Melgar Ramirez	Cololaca	1304-1960-00133	
	Juan José Rivera Paz	El Obraje	1304-1951-00022	Juan José Rivera
	José Alejandro Melgar	Las Flores	1321-1961-00019	
	Doris Conzuelo Gamet	Cololaca	13-17-1999-00020	
	Sara Yamileth Espinoza Valle	Cololaca	0412-1985-00324	
	Daniela Ananda Rojas			
	Arbelina Vargas Pacheco			Arbelina
	Rosina Rivera	Los Limos		
	Mario Osvaldo Enríquez	Los Limos		
	Marisela Delisabel Melgar	Anasanches	1304-1982-00135	Marisela Delisabel Melgar
	Maribel Adalath Melgar	Canguacota	1304-1987-00193	
	Salvador Melgar Rivera	Canguacota	1304-1980-00091	
	María Corina Melgar	Canguacota	1304-1970-00030	
	Ebelin Beatriz Melgar		1304-1993-00013	Ebelin Beatriz
	Geraldina Sarahí Melgar		1304-1998-00050	
	Julian Angel Melgar		1304-1952-00014	

PLAN DE DESARROLLO MUNICIPAL, COLOLACA, LEMPIRA 2018-2028

LISTADO DE ASISTENCIA

Nombre del evento Jornada de planificación estratégica.

Lugar Canguacota (Zona 1)

No	NOMBRE	IDENTIDAD	LUGAR	FIRMA
	Emilia Baura Rivera	1304-1988-00042	Canguacota	Emilia Baura
	Ubaldo Buzo Garcia	1304-1955-00008	Canguacota	Ubaldo Buzo
	Claudia Angelina Cardoza	1307-1996-00033	Planes	Claudia Cardoza
	Alexis Armando Cardoza	0413-1995-00515	Planes	Alexis
	José Florentino Cantarero	1620-1982-00626	Malsincato	José Florentino
	Maximiliano Cardoza	1304-1945-00072	Malsincato	Maximiliano Cardoza
	Adela Nilda Cantarero	1304-1996-00139	Rito	Adela Nilda
	Ayde Espinoza Moran	1413-1982-00101	La Mora	Ayde Espinoza
	Darwin Hibel Díaz Fuentes	1304-1994-00001	Carbonera	Darwin Hibel
	Rafael Joel Enamorado	0511-1987-00185	Rito	Rafael Joel
	Darwin Rafael Espinoza	0707-1982-02989	La Perena	Darwin Rafael
	Domingo Cuellar Garcia	1304-1970-00007	Seseseñal	Domingo
	Sandra Marleni de Jesús	0105-1995-00648	Los Limos	Sandra
	Maudiel Díaz Rivera	1304-1994-00005	Los Limos	Maudiel Díaz Rivera
	Narry Daniela Figueroa	1807-1972-00039	La Perena	Narry Daniela
	Francisca Cruz Rivera	1613-1985-01907	Canguacota	Francisca Cruz
	Ubalda Chanki Garcia	1304-1974-00023	Malsincato	Ubalda Chavez
	Tanner Ivier Espinoza	0107-1982-00362	Cinda Vista	Tanner Ivier
	Nery Armando Fuentes	1413-1968-00130	Cinda Vista	Nery Armando
	Mardoqueo Garcia	1304-1997-00055	La Carbonera	Mardoqueo Garcia
	Juan Miguel Garcia B	1321-1996-00266	La Carbonera	Juan Miguel

PLAN DE DESARROLLO MUNICIPAL, COLOLACA, LEMPIRA 2018-2028

PLAN DE DESARROLLO MUNICIPAL, COLOLACA, LEMPIRA 2018-2028

MUNICIPALIDAD COLOLACA

Nombre del Evento: Jornada planificación Estratégica.
 Lugar: Malsincalés
 Fecha: 13-08-2017

No	Nombre	Comunidad	Identidad	Firma
	Emelinda Rivera	Canguacoto	1304-173-0050	Emelinda Rivera
	Despina Ventura	Canguacoto	1304-173-0019	Despina Ventura
	Ledy Ayala	Planes	1304-1971-0071	Ledy Ayala
	Blanca Lila Alvarado	Planes	1304-1981-0008	Blanca Lila Alvarado
	Leticia Ventura	Malsincalés	1304-1981-0002	Leticia Ventura
	Sebastian Rivera	Planes	1304-1982-0013	Sebastian Rivera
	Ignacio Rivera	Linda Vista	1304-1978-0016	Ignacio Rivera
	Florinda Rivera Paz	Linda Vista	1304-1978-0016	Florinda Rivera Paz
	León Melgar	Planes	1304-1981-0042	León Melgar
	Mauro Ochoa Rivera	Carbonero	1304-1978-0014	Mauro Ochoa Rivera
	Rider Urbina	Zesasmil	1304-1979-0010	Rider Urbina
	Marco Tulio Pineda	Riito	1304-1979-0011	Marco Tulio Pineda
	Carlos Javier García	Carbonero	1304-1978-0021	Carlos Javier García
	Rodrigo Mejía	Linda Vista	1304-1978-0014	Rodrigo Mejía
	Ramón Melgar	Canguacoto	1304-1979-0070	Ramón Melgar
	Salomon Pineda	Canguacoto	1304-1970-0020	Salomon Pineda
	Dy Alvarado Urbina	Planes	1304-1983-0011	Dy Alvarado Urbina
	Florinda Urbina	Malsincalés	1304-1984-0070	Florinda Urbina
	Dora Rivera	Linda Vista	1304-1977-0015	Dora Rivera
	Sonia Ramos	Linda Vista	1304-1970-0014	Sonia Ramos
	Jose Ramos	Canguacoto	1304-1982-0016	Jose Ramos
	Nayra García	Canguacoto	1304-1980-0012	Nayra García
	Emeryla Pintos	Canguacoto	1304-1978-0011	Emeryla Pintos

PLAN DE DESARROLLO MUNICIPAL, COLOLACA, LEMPIRA 2018-2028

Listado de Participantes a nivel de asambleas zonales zona# 2

PLAN DE DESARROLLO MUNICIPAL, COLOLACA, LEMPIRA 2018-2028

MUNICIPALIDAD COLOLACA

Nombre del Evento: Jornada de plantación Estratégica
 Lugar: Cololaca (Zona 2)
 Fecha: 29/03/2017

No	Nombre	Comunidad	Identidad	Firma
	Ovidio Melgar León	Florida	1304-75-00112	
	Pablo Melgar Melgar	Cololaca	1304 29-00005	
	Rosalina Gany Goyonete	Florida	1318 84-00065	Rosalina Goyonete
	Antonia Urbina Ortega	Cololaca	-	
	Carlos Humberto Paz	Las Joyas	1304 83 00071	Carlos Humberto Paz
	Margarito Paz Melgar	Las Joyas	1304 59 00104	
	Sosa Noel Melgar Rodano	Florida	1304 59 00031	
	Pablo Rivera Melgar	El Cedro	1304 84 00146	
	María Rosa Mejía León	Cololaca	1304 20 00126	María Rosa
	Lucho Marguete	Cololaca	1304 62 00147	LUCHO MARGUETE
	Juan Carlos Sánchez Benites	Cololaca	0503 1993 00353	Juan Carlos Sánchez
	Blanca Letrao Santes	Cololaca	1304-1982-0001	
	Juan Carlos Sánchez Benites	Cololaca	1304-1963-0001	
	Oscar Melgar Ramírez	Cololaca	1304-1980-00123	
	Blanca Lidia Melgar	Cololaca	1304-1980-00132	
	Daniel Melgar	Los Flores	0504-1967-00019	
	Flore Díaz	Los Flores	1304-1982-00010	
	Juan Pérez	Zarzal	1304-1980-00011	
	Julian Alvarado Ortiz	Zarzal	0504-1985-00137	
	Adelina Cuellar	Zarzal	1304-1982-00011	
	Jorge Henríquez	Las Joyas	1304-1970-00020	Jorge Henríquez
	Carmelina Rivera	Tercero	1304-1982-00089	Carmelina Rivera
	Marcos Rivera	Las Joyas	1304-1989-00016	Marcos Rivera

PLAN DE DESARROLLO MUNICIPAL, COLOLACA, LEMPIRA 2018-2028

MUNICIPALIDAD COLOLACA

No	Nombre de la persona	Identidad	Aldea	firma
	Florentina Tabar	1304-1989-00017	Las Flores	*Florentina Tabar
	Prudencia Melgar Gomez	1304-1988-00130	Florida	*Prudencia Melgar Gomez
	Roberto Rivera Fuentes	1304-1958-00107	Florida	
	Lasara Melgar	1304-1965-00010	Cololaca	
	Keisy Dayani Melgar		Florida	*Keisy Dayani Melgar
	Mara Luz Sanchez	1304-1981-00037	Florida	*Mara Luz Sanchez
	Marlen Marquez	1304-1982-00164	Florida	*Marlen Marquez Garcia
	Seguel Melgar Cerecer	1304-1936-00021	Cololaca	
	Maria Pastora Garcia	1304-1961-00118	Cololaca	
	Alba Susana Melgar	1307-1971-00097	Caldaca	*Alba Susana Melgar
	Don Roderico	1304-1966-00069	Cololaca	*Don Roderico
	Maria Elena Ramirez	1304-1970-00155	El Cedro	
	José Vidal Mejía	1304-1981-00170	El Cedro	
	Zacarías Mejía Alfaro	1304-1986-00037	Veguitas	*Zacarías Mejía A
	Ubaldo Mejía	1304-1972-00051	Telero	*Ubaldo Mejía
	Leonor Alfaro	1304-1953-00069	La Joya	
	Cristina Galdames	1304-1982-00128	Las Flores	*Cristina Galdames
	Santos Suenara	1304-1974-00128	Las Flores	*Santos Suenara
	Ubaldo Mejía	1304-1948-00054	La Mora	
	Pompilio Ayala	1304-1977-00050	La Mora	*Pompilio Ayala
	Adelio Ayala	1304-1977-00031	El Cedro	*Adelio Ayala

PLAN DE DESARROLLO MUNICIPAL, COLOLACA, LEMPIRA 2018-2028

MUNICIPALIDAD COLOLACA

Nombre del Evento: Jornada de Planificación Estratégica
 Lugar: Cololaca
 Fecha: 13-06-2018

No	Nombre	Comunidad	Identidad	Firma
1	Edwin A. Melgar	Canguacota	1304-1989-00173	
2	Maria Jesus Henríquez	Tecamapa	1304-1979-00166 +	
3	Ruth Mahery Rivera Gómez	Tecamapa	1613-1987-00162	Ruth Mahery Rivera G
4	Inocente Tobias	El Obraje	1304-1965-00075	
5	Carlos Yabany Viquez Henríquez	Valladolid	1324-1995-00188	
6	Nelvia Esperanza Rodríguez	Tontalú	1325-1993-00008	
7	Maria Soledad Gararrate López	Cololaca	1326-1979-00021	
8	Glenda Guadalupe Melgar Melgar	Canguacota	1304-1986-00070	
9	Mina Yamitoba Melgar	Canguacota	1304-1992-00057	Mina Yamitoba M. M.
10	Bianca Leticia Santos	Cololaca	1304-1985-00066	
11	Ana Melga	Canguacota	1304-1990-00058	
12	Marilú Parra	El Obraje	1304-1992-00024	Marilú Parra Melgar
13	Jorge García Santos	Malsincates	1304-1970-00132	Jorge García Santos
14	Nael Melgar	El Sarsal	1304-1966-00088	Nael Melgar
15	Lionia Elicio Beth Melga	Canguacota	1304-1997-00064	Lionia Melga
16	Jesus Ovidio Diaz Rivera	Cololaca	1304-1975-00047	
17	José Alejandro Melgar	Las Flores	1304-1961-00049	
18	Yurbin Tania Tobias	Planos	1304-1997-00158	Yurbin Tobias
19	Adán Balcino Melgar	Florida	1304-1961-00038	Adán Balcino
20	Juan José Rivera	El Obraje	1304-1981-00027	
21	Alexander Melgar	Las Flores	1304-1982-00033	
22	Abel Hernández	Las Flores	1304-1977-00037	
23	José Elda Natarén	Valladolid	1326-1991-00070	

PLAN DE DESARROLLO MUNICIPAL, COLOLACA, LEMPIRA 2018-2028

PLAN DE DESARROLLO MUNICIPAL, COLOLACA, LEMPIRA 2018-2028

Listado de asistencia

Lugar y Fecha: Las Flores 16-04-2018

No	Nombre	Identidad	Comunidad	Firma
1	Rodolfo Melgar	1304-1974-00149	Las Joyas	Rodolfo Melgar
2	Maria Priscila Melgar	1304-1974-00156	Las Joyas	Maria Priscila Melgar
3	Miguel Angel Melgar	1304-1976-00157	Las Joyas	Miguel Angel Melgar
4	Jose Gilberto	1304-1955-00072	Las Joyas	Jose Gilberto
5	Juan Jose Rivera	1304-1951-00022	El Obraje	Juan Jose Rivera
6	Mario Antonio Melgar	1304-1965-00096	La Joya	Mario Antonio Melgar
7	Jose Maria Henriquez	1304-1978-00032	La Joya	Jose Maria Henriquez
8	Juan Antonio Melgar	1304-1978-00133	La Joya	Juan Antonio Melgar
9	Jose Adolfo Barrera	1304-1984-00150	El Cedro	Jose Adolfo Barrera
10	Vicente Fuentes	1304-1955-00072	el cedro	Vicente Fuentes
11	Jose Mercedes Cuellar		el cedro	Jose Mercedes Cuellar
12	Jose Alexander Barrera	1304-1982-00049	el cedro	Alexander Barrera
13	Alex Victorino Barrera	1304-1988-00160	el cedro	Alex Victorino Barrera
14	Dominico Fuentes	1304-1985-00195	el cedro	Dominico Fuentes
15	Victor Manuel Barrera	1304-1982-00073	La Mora	Victor Manuel Barrera
16	Felix Rivera Cuellar	1304-1962-00110	La Mora	Felix Rivera Cuellar
17	Jose Adilio Lopez	1304-1984-00001	La Mora	Jose Adilio Lopez
18	Rafael Antonio Herrera	1304-1980-00082	La Mora	Rafael Antonio Herrera
19	Nermeo Rivera Herrera		el cedro	Nermeo Rivera Herrera
20	Luis Beltran Barrera		La Mora	Luis Beltran Barrera
21	Rosa A. Garcia	1304-1980-00131	Las Flores	Rosa Alicia Garcia
22	Alexandrina Garza	1304-1967-00085	Los Triapichez	Alexandrina Garza
23	Alexander Melgar Rivera	1981-00083	Las Flores	Alexander Melgar Rivera
24	Rafael Gonzalez	1415-1982-00135	Cololaca	Rafael Gonzalez
25	Edwin Melgar	1304-1981-00173	Cololaca	Edwin Melgar
26	Yordany Santos G	1304-1982-00153	Cololaca	Yordany Santos G

Listado de Participantes a nivel de asambleas zonales zona# 3

LISTADO DE ASISTENCIA

Nombre del evento Jornada de planificación estratégica

Lugar Casitas

No	NOMBRE	IDENTIDAD	LUGAR	FIRMA
	Martha Nohemi García	1304-1992-00125	Casitas	
	José Lorenzo García	1413-1977-00144	Casitas	
	Jesús Abel García Mejía	1413-1993-00401	Casitas	
	Francisco Galdames P.	1415-1989-00036	aguacate	
	Antolin García	1304-1955-00099	aguacate	
	Patricio García Melgar	1413-1970-00276	Monte verde	
	Blanca Dorelia García Melgar	1304-1979-00181	Plan grande	
	Guadalupe García	1316-1973-00220	Plan grande	
	Edwin Miltrina Guachido	1304-1955-00194	casitas	
	Gloria Marisabel García	1413-1983-00160	Plan grande	
	Salvador García Tobías	1413-1965-00322	monte verde	
	Nelson Antonio García Quint	1304-1975-00036	aguacate	
	Gloria Guadalupe Melgar	1304-1986-00070	Casitas	
	Milva Nohemy Melgar Melgar	1304-1993-00037	Casitas	
	Dorelia Marisa Melgar	1304-1982-00029	aguacate	
	Darling Melgar Barrera	1304-1991-00135	Plan grande	
	Luis Melgar	1304-1965-00072	monte verde	
	Wilma Leoberto Melgar	1304-1983-00163	Plan grande	
	José Isidro Melgar Chofre	1304-1994-00034	aguacate	
	Erlin Javier Melgar Fuentes	1304-1995-00006	Casitas	
	Roberto Carlos Melgar G.	1304-1992-00134	Casitas	

LISTADO DE ASISTENCIA

Nombre del evento Jornada de planificación estratégica

Lugar Casitas (Zona 3)

NO	NOMBRE	IDENTIDAD	LUGAR	FIRMA
1	Beltran Melgar Rivera	1304-1944-00068	Casitas	
2	Erwin Melgar Rivera	1304-1994-00062	Casitas	
3	Delmi Melgar	1304-2000-00010	Casitas	Delmi Melgar
4	José Cruz Amaya García	1304-1976-00124	Monte verde	
5	Juan Ramon Amaya Melgar	1304-1985-00148	Monte verde	
6	Antonio L. Melgar	1304-1983-00369	Casos viejos	Antonio Melgar
7	José Santos López Henríquez	1304-1985-00048	Casos viejos	José Santos L.
8	Rafael Antonio Melgar	1304-1980-00082	Monte verde	Rafael Melgar
9	Victoria Rivera Gómez	1304-1977-00054	Monte verde	Victoria Rivera G.
10	Holgha Melgar García	1304-1991-00009	aguacate	
11	Luis Urbina	1304-1948-00065	aguacate	
12	Marcia Patricia Ramirez	1321-1973-00187	aguacate	
13	Juaner Omar Urbina Melgar	1304-1992-00018	Casos viejos	Juaner Urbina
14	Santiago Ramirez García	1304-1983-00087	Casos viejos	Santiago Ramirez Garcia
15	Suppa Paola Urbina	1304-1984-00156	aguacate	Suppa Paola Urbina
16	Berta Mejía	1304-1974-00081	Monte verde	Berta Mejía
17	Maria Feblina Hernandez	1325-1976-00014	Ojo de sol	Maria Feblina
18	Edgar Mauricio Melgar C.	1304-1983-00164	Monte verde	Edgar Mauricio
19	Luzopa Lorena Aguilar	0104-1994-00401	Casitas	
20	José Carlos Amaya	1304-1977-00053	Casitas	
21	José Adolfo Barrera	1304-1989-00150	Casitas	José Adolfo Barrera



**Fotos En Capacitación A Líderes Y Estudiantes Para El
Apoyo De Llenado Ficha De Encuesta De Línea Base**



**Fotos De Asambleas Comunitarias Para La Formulación De Planes De
Desarrollo Comunitario (PDC)**



PLAN DE DESARROLLO MUNICIPAL, COLOLACA, LEMPIRA 2018-2028

Fotos De Socialización Con La Corporación Municipal Para La Elaboración Del PDM



PLAN DE DESARROLLO MUNICIPAL, COLOLACA, LEMPIRA 2018-2028

Fotos De Priorización De Proyectos En Asamblea Zonal En Casco Urbano
Zona # 1



Fotos De Priorización De Proyectos En Asamblea Zonal Zona
2



Fotos De Priorización De Proyectos En Asamblea Zonal
Zona # 3



PLAN DE DESARROLLO MUNICIPAL, COLOLACA, LEMPIRA 2018-2028