



CONSTANCIA

Por este medio, la Gerencia Administrativa del Instituto Hondureño de Antropología e Historia (IHAH), hace constar que no cuenta con registros públicos que surtan efecto ante terceros, como ser Registros Profesionales, Registros de Empresas, Registros Mercantiles, Registros de la Propiedad Inmueble, Registros de Proveedores, Registro Sanitario, exceptuando aquellos relacionados con el registro vehicular, registros catastrales, registros de bienes muebles del cual se detalla lo adjunto.

En fe de lo cual se firma la presente a los 07 días del mes de noviembre del año dos mil veintidós (2022).


Lic. Saul Adolfo Bueso Regalado
Subgerente de Administración, IHAH.



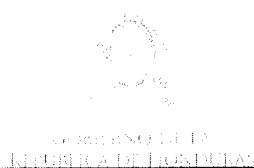
c. Archivo



INFORME CATASTRAL

INSTITUTO HONDUREÑO DE ANTROPOLOGÍA E HISTORIA

Ubicación del Inmueble	Nombre del Inmueble	Clave Catastral	Lugar de Inscripción	Fecha de inscripción	Numero de escritura	Libro	Tomo	Folio	Extensión (Área)
1.-Centro	Oficinas del IHAH	02-0019-015	Tegucigalpa	23/07/98	43	RPHAP de Francisco Morazán	2913	No tiene folio	No aparece área en la escritura
2.- Centro	Oficinas del IHAH	02-0019-14	Tegucigalpa	08/12/77	23	RPHAP de Francisco Morazán	197	No.60	3.035.217v2
3.- Centro Parqueo	Parqueo de las Oficinas principales	Carece de clave catastral	Tegucigalpa	31/01/2002	1135	RPHAP Francisco Morazán	3694	No.88	800.37v2
4.- Ojojona	Ojojona	Carece de clave catastral	Francisco Morazán	24/09/1981	7	RPHAP Francisco Morazán	520	No.100	No aparece área en la escritura
5.-Villa Roy	Buenos Aires, Villa Roy	Carece de clave catastral	Francisco Morazán	02/04/1975	14	RPHAP Francisco Morazán	1	No.63	No aparece área en la escritura
6.-Frente a Plaza San Francisco	Museo de Comayagua	HJ412W-BL. 17-P10	Comayagua	22/01/1982	3	RPHAP Comayagua	97	No.58	No aparece área en la escritura
7.- Comayagua	Museo	Carece de clave catastral	Comayagua	22/08/1985	20	RPHAP Comayagua	139	No.18	40 MZ
8.- Comayagua	Bodega de Restos Arqueológicos	HJ412Y-BL.40-P02	Comayagua	23/05/2007	159	RPHAP Comayagua	139	No.18	112.93M
9.- Comayagua	Museos y Oficinas	HJ412W-BL-02-P.07	Comayagua	28/12/2007	530	RPHAP Comayagua	No tiene tomo	No tiene folio	No aparece área en la escritura
10.- Comayagua	Museos	Carece de clave catastral	Comayagua	28/12/2007	529	RPHAP Comayagua	No tiene tomo	24031	No aparece área en la escritura
11.- Comayagua	Museos	0301-0013-00314	Comayagua	26/11/2007	27	RPHAP Comayagua	347	No tiene folio	250.70 m2
12.- Contiguo al Parque Arqueológico Copan Ruinas	Copan Ruinas Hornillos	Carece de clave catastral	No está inscrita	No está inscrita	7	No esta inscrita	261	No.64	No aparece área en la escritura
13.-La Jigua/Copan	Sitio el Puente	Carece de clave catastral	Santa Rosa de Copan	03/12/1989	436	RPHAP Santa Rosa de Copan	234	No.94	No aparece área en la escritura
14.- La Jigua/Copan	La Entrada Copan	Carece de clave catastral	Santa Rosa de Copan	27/12/1989	433	RPHAP de Santa Rosa de Copan	234	No.13	No aparece área en la escritura
15.- La Jigua/Copan	La Entrada Copan	Carece de clave catastral	Santa Rosa de Copan	30/10/1990	403	RPHAP Santa Rosa de Copan	257	No.73	30 m2 7.131
16.- Bodega del Instituto en la Entrada Copan antes de la posta	Nueva Arcadia Copan	Carece de clave catastral	Santa Rosa de Copan	30/10/1990	402	RPHAP Santa Rosa de Copan	258	No.77	2m2
17.- Ruinas de Copan	Ruinas de Copan	Carece de clave catastral	Santa Rosa de Copan	10/06/1987	26	RPHAP Santa Rosa de Copan	174	No.81	85 m2
18.-Santa Rita Copan	Ruinas de Copan Rio Amarillo	Carece de clave catastral	Santa Rosa de Copan	12/07/1984	21	RPHAP Santa Rosa de Copan	123	No.13	4 m2 9.611 v2
19.- Santa Rita de Copan	El Altar y Estela 13	Carece de clave catastral	Santa Rosa de Copan	04/04/1987	18	RPHAP Santa Rosa de Copan	170	No.73	6,979.82 m2



* * * * *


INSTITUTO HONDUREÑO
DE ANTROPOLOGÍA E HISTORIA

20.- Copan Ruinas	Copan Ruinas San Miguel de Copan	Carece de clave catastral	Santa Rosa de Copan	24/07/19878	24	RPHAP Santa Rosa de Copan	40	No.47	7,011 v2
21.- Santa Rosa de Copan	Conjunto Arqueológico Quetzailica	Carece de clave catastral	Santa Rosa de Copan	10/06/1987	34	RPHAP Santa Rosa de Copan	174	No.82	16 mz
22.-Santa Rosa de Copan	Conjunto donde se venera el Cristo Negro conocido con el nombre del buen fin	Arece de clave catastral	Santa Rosa de Copan	03/06/1987	29	RPHAP Santa Rosa de Copan	174	No.22	No aparece área en la escritura
23.- Santa Rosa de Copan	Copan Ruinas	Carece de clave catastral	Santa Rosa de Copan	06/03/1987	3	RPHAP Santa Rosa de Copan	30	No.169	No aparece área en la escritura
24.- Barrio el Centro	Santa Rosa de Copan	Carece de clave catastral	Santa Rosa de Copan	14/06/2012	136-2012	RPHAP Santa Rosa de Copan	1647	No.72	554.19 m2
25.- Centro de Choluteca	Choluteca	Carece de clave catastral	Choluteca	29/09/1965	148	RPHAP Choluteca	91	Nos. 637 páginas 467 y 468	No aparece área en la escritura
26.- Centro de Choluteca	Centro de Choluteca	Carece de clave catastral	Choluteca	11/06/1984	6	RPHAP Choluteca	185	No.57	No aparece área en la escritura
27.- Nueva Pimienta	Cerro Palenque	Carece de clave catastral	San Pedro Sula	03/09/1998	118	RPHAP San Pedro Sula	3085	No.19	5,841.55 v2
28.- Nueva Pimienta	Cerro Palenque	Carece de clave catastral	Carece de inscripción	Carece de Fecha de Inscripción	109	No está inscrita	No aparece	No aparece	13 mz 21.85 v2
29.- La Lima	Laboratorio Arqueológico	Carece de clave catastral	San Pedro Sula	08/04/1987	17	RPHAP San Pedro Sula	945	No.40	590.30 m2
30.- San Pedro Sula	Sitio Curruste	Carece de clave catastral	San Pedro Sula	14/11/1983	16	RPHAP San Pedro Sula	643	No.56	15 mz
31.- Santa Cruz de Yojoa	Aldea el Jural Municipio de Santa Cruz de Yojoa	Carece de clave catastral	San Pedro Sula	31/01/2002	4,467	RPHAP San Pedro Sula	4109	No.38	9.25% de derechos
32.- Nueva Pimienta	Municipio de Nueva Pimienta conocido como el Cerro el	Carece de clave catastral	Carece de inscripción	Carece de fecha de inscripción	91	No está inscrita	119	No.96	663 mz 9,158.51 v2
33.-Minicipio de Omoa	Cerro Palenque Municipio	Carece de clave catastral	Puerto Cortes	11/12/1987	33	RPHAP San Pedro Sula	119	No.96	Carece de áreas en la escritura
34.- Cerro Palenque	Cerro Palenque , Municipio de Nueva Pimienta	Carece de clave catastral	San Pedro Sula	07/09/1998	90	RPHAP San Pedro Sula	3087	No.67	34 mz 2,087.24 v2
35.- Yuscaran	Centro, Yuscaran El Paraíso	Carece de clave catastral	Yuscaran el Paraíso	15/12/1983	31	RPHAP El Paraíso	11	No.79	No aparece en la escritura
36.-Gualala	Gualala	Carece de clave catastral	Santa Bárbara	10/03/1985	16	RPHAP Santa Bárbara	143	No.35	4 has equivalente a 6 mz 1,918.46 v2
37.-Petoa	Zona del Coyote	Carece de clave catastral	Santa Bárbara	26/09/2005	27394-721433	RPHAP Santa Bárbara	231	No.28	37 has
38.-Talgua	Cuevas de Talgua	Carece de clave catastral	Carece de inscripción	Carece de fecha de inscripción	Documento Privado de venta	No está inscrita	No tiene tomo	No tiene folio	50 mz
39.-Trujillo-Colon	Fortaleza Santa Bárbara	Carece de clave catastral	Carece de inscripción	Carece de Fecha de inscripción	27	No está inscrita	No tiene tomo	No tiene folio	431 m2
40.-Centro de la Ciudad de Roatán	Roatán	Carece de clave catastral	Roatán	28/02/1980	4	RPHAP Roatán	No tiene tomo	No tiene folio	Carece de áreas en la escritura



41.-Juan Francisco Bulnes "Walumugu"	Gracias a Dios	Carece de clave catastral	Carece de inscripción	Carece de fecha de inscripción	Carece de instrumento	No está inscrita	No tiene tomo	No tiene folio	1.14518 m2
42.-Ciudad de la Paz	Aldea de Miravalle Sitio Yarumela	Carece de clave catastral	La Paz	27/01/2009	8	RPHAP La Paz	213	No.25	6,819.06 m2
43.-Casa Galeano	Gracias Lempira	Carece de clave catastral	Carece de inscripción	Carece de fecha de inscripción	Carece de Numero de Instrumento	No esta inscrita	No tiene tomo	No tiene folio	Carece de área en la escritura




Juan Ramón Medina Ramos
Asesor Legal IHAI