










**UNIVERSIDAD NACIONAL DE CIENCIAS FORESTALES
UNACIFOR**



INVENTARIO DE BIENES INMUEBLES PROPIEDAD DEL ESTADO DE HONDURAS

No.	CODIGO	UBICACIÓN DEL INMUEBLE	DESTINO ACTUAL	No. DE INST.	FECHA OTORGAM.	NOTARIO AUTORIZANTE	OTORGANTE	REGISTRO DE LA PROPIEDAD			CLAVE CATASTRAL	VALOR CATASTRAL	VALOR ADQUISICION	VALOR CONTABLE	FORMA ADQUISICION	FECHA ACUERDO	OBSERVACIONES
								No.	FOLIO	TOMO							
1	03180511	<p>Terreno ubicado al norte y sur del Rio Celán, Siguatepeque, Departamento de Comayagua.</p> <p>INSTITUTO DE LA PROPIEDAD Abrir SINAP y en SURE: Buscar Inmuebles</p>  <p>CR: COMAYAGUA / SIGUATEPEQUE MATRICULA 69463</p>	Estación Experimental San Juan MATRICULA 69463	2	12/03/1997	Juan Ramón Ortega Fonseca	Jorge Reyes Díaz (Procurador General de La República)	25	295	204	GK132W400013	L. 3,044,300.00	-----	L. 10,599,213.00	Dominio Útil.		<p>Terreno de 12 manzanas con ensayos y plantaciones forestales.</p> <p>Clave del IP: 0318-0083-00027</p>
2	03180511	<p>Terreno ubicado al Sur del Rio Celán Siguatepeque, Departamento Comayagua.</p> <p>INSTITUTO DE LA PROPIEDAD Abrir SINAP y en SURE: Buscar Inmuebles</p>  <p>CR: COMAYAGUA / SIGUATEPEQUE MATRICULA 69467</p>	Estación Experimental San Juan MATRICULA 69467	2	12/03/1997	Juan Ramón Ortega Fonseca	Jorge Reyes Díaz (Procurador General de La República)	25	295	204	GK132Q400001	L. 525,600.00	-----	L. 8,835,677.00	Dominio Útil.		<p>Terreno de 7 hectáreas y 80 áreas, con ensayos y plantaciones forestales.</p> <p>Clave del IP:0318-0094-00009</p>
3	03180511	<p>Terreno ubicado al Norte del Rio Calan Siguatepeque, Departamento de Comayagua.</p> <p>INSTITUTO DE LA PROPIEDAD Abrir SINAP y en SURE: Buscar Inmuebles</p>  <p>CR: COMAYAGUA / SIGUATEPEQUE MATRICULA 69470</p>	Colonia ESNACIFOR MATRICULA 69470	2	12/03/1997	Juan Ramón Ortega Fonseca	Jorge Reyes Díaz (Procurador General de La República)	25	295	204	GK241F010054	L. 5,692,200.00	-----	L. 28,850,578.00	Dominio Pleno		<p>Terreno de 28 hectáreas, 86 áreas y 42 centiáreas, con 32 viviendas y vivero forestal.</p> <p>Clave del IP: 0318-0117-00003</p>
4	03180511	<p>Terreno ubicado en el sitio "Las Américas", Siguatepeque, Departamento de Comayagua.</p> <p>INSTITUTO DE LA PROPIEDAD Abrir SINAP y en SURE: Buscar Inmuebles</p>  <p>CR: COMAYAGUA / SIGUATEPEQUE MATRICULA 69473</p>	"Campus" ESNACIFOR MATRICULA 69473	2	12/03/1997	Juan Ramón Ortega Fonseca	Jorge Reyes Díaz (Procurador General de La República)	25	295	204	GK241A020040	L. 13,442,500.00	-----	L. 17,516,422.00	Dominio Pleno		<p>Terreno de 17 hectáreas, 46 áreas y 5 centiáreas, con edificios administrativos, aulas de clase, dormitorios de estudiantes.</p> <p>Clave del IP: 0318-0105-00010</p>

No.	CODIGO	UBICACIÓN DEL INMUEBLE	DESTINO ACTUAL	No. DE INST.	FECHA OTORGAM.	NOTARIO AUTORIZANTE	OTORGANTE	REGISTRO DE LA PROPIEDAD			CLAVE CATASTRAL	VALOR CATASTRAL	VALOR ADQUISICION	VALOR CONTABLE	FORMA ADQUISICION	FECHA ACUERDO	OBSERVACIONES					
								No.	FOLIO	TOMO												
5	01070511	<p>Terreno ubicado en Lancetilla, Tela, Departamento de Atlántida.</p> <p>INSTITUTO DE LA PROPIEDAD: Abrir SINAP y en SURE: Buscar Inmuebles</p>  <p>CR: ATLANTIDA / TELA MATRICULA: 787102</p>	Jardín Botánico Lancetilla MATRICULA: 787102	2	12/03/1997	Juan Ramón Ortega Fonseca	Jorge Reyes Díaz (Procurador General de La República)	78		194			-----	L. 39,831,170.00	Dominio Pleno		<p>Terreno de 1,636 hectáreas y 36 centésimas de hectárea, con edificios administrativos, centro de visitantes, cabañas, arboretum y reserva biológica.</p> <p>Clave del IP: 0107-3200-1</p>					
6	03030511	<p>Terreno ubicado en el sitio "Rincón de Alonso" entre los municipios de El Rosario y Siguatepeque, Departamento de Comayagua.</p> <p>INSTITUTO DE LA PROPIEDAD: Abrir SINAP y en SURE buscar Inmuebles</p>  <p>CR: COMAYAGUA / SIGUATEPEQUE MATRICULA 331177</p>	Bosque de Pino MATRICULA 331177	2	12/03/1997	Juan Ramón Ortega Fonseca	Jorge Reyes Díaz (Procurador General de La República)	25	295	204			-----	L. 10,200,000.00	Dominio Pleno		<p>Terreno de 4,247 hectáreas, 56 áreas y 49.61 centiáreas y un centésimo, con bosque de pino.</p> <p>Clave del IP:0318-0553-00163</p>					
TOTAL																			L. 22,704,600.00		L. 115,833,060.00	



OSCAR DANILO RIVERA
Control de Bienes