



Republica de Honduras C.A



PLAN DE DESARROLLO MUNICIPAL DEL MUNICIPIO DE SAN FRANCISCO DE BECERRA

2021-2025



Japan International Cooperation Agency



Municipalidad

San Francisco de Becerra, Olancho, Honduras, Centro América



MUNICIPALIDAD DE SAN FRANCISCO DE BECERRA

Rubén Armando López Rodas
Alcalde Municipal

Responsables del estudio

Coordinación y Elaboración:
Unidad de Desarrollo Económico Municipal (UDEM)

Técnicos Municipales:
Luis Andrés Acosta Contreras
Gustavo Adolfo Zelaya Días

Asesores técnicos:
Gerardo Lanza

Bajo la metodología y lineamientos proporcionados por la Agencia de Cooperación Internacional del Japón JICA, a través del Proyecto "Fortalecimiento de Capacidades Locales FOCAL II" y la Secretaría del Interior y Población SEIP

Contenido	Pág.
Resumen Ejecutivo	¡Error! Marcador no definido.
INTRODUCCIÓN	9
I. MARCO DE REFERENCIA	10
1.1 Antecedentes históricos	10
1.2 Ubicación geográfica	12
1.2.1 Límites territoriales	12
1.2.2 Extensión territorial	12
1.3 Contexto biofísico	13
1.3.1 Características físicas	13
1.3.2 Características biológicas	17
1.3.3 Características sociales y tendencias en el desarrollo	20
1.4 Justificación	21
1.5 Beneficiarios	22
1.6 Metodología.....	23
Fase I. Preparatoria e Inducción	23
Fase II. Elaboración de Línea Base Socioeconómica Comunitaria – Municipal	24
Fase III. Elaboración de Planes de Desarrollo Comunitario	25
Fase IV. Elaboración de Planes Zonales Territoriales (PZT)	26
Fase V. Elaboración del Plan Estratégico de Desarrollo Municipal	28
Fase VI. Revisión y actualización de otros Planes Sectoriales o Especiales	29



Municipalidad

San Francisco de Becerra, Olancho, Honduras, Centro América



Fase VII. Elaboración del Plan de Inversión Municipal Multisectorial y Plurianual con enfoque de Ordenamiento Territorial (PIMP-OT)	29	
Fase VIII. Elaboración del plan de inversión Municipal Anual para el primer año de ejecución .	30	
1.7 Periodo.....	30	
II. DIAGNÓSTICO SOCIOECONÓMICO DEL MUNICIPIO.....	31	
2.1 Principales Indicadores.....	31	
2.2 Infraestructura Básica Existente	43	
2.3 Institucionalidad para el Desarrollo	46	
2.4 Principales potencialidades y problemas	48	
III. PLAN DE DESARROLLO DEL MUNICIPIO.....	49	
3.1 Visión Compartida	¡Error! Marcador no definido.	
3.2 Líneas Estratégicas	49	
3.3	Objetivos	Estratégicos
.....	49	
3.4 Planes de Zonas Territoriales	¡Error! Marcador no definido.	
3.4.1 Programación del Primer Plan Zonal de Desarrollo Territorial por Eje Temático	¡Error! Marcador no definido.	
3.4.2 Programación del Segundo Plan Zonal de Desarrollo Territorial por Eje Temático	¡Error! Marcador no definido.	
3.4.3 Programación del Tercer Plan Zonal de Desarrollo Territorial por Eje Temático	¡Error! Marcador no definido.	
3.5 Plan de Inversión Multisectorial y Plurianual (PIMP)	138	
3.5.1 Conflictos de Uso del Suelo	138	
3.6 PLAN DE INVERSIÓN MUNICIPAL ANUAL (PIMA)	167	
IV. ORGANIZACIÓN PARA LA GESTIÓN DEL PLAN	171	
4.1 Organización Social Comunitaria	180	



Municipalidad

San Francisco de Becerra, Olancho, Honduras, Centro América



4.2 Organización Municipal	180
4.3 Papel Institucional	181
4.4 Gestión de Recursos	182
4.5 Plan de Comunicación	184
4.6 Viabilidad	¡Error! Marcador no definido.
4.7 Limitantes y Riesgos	186
V. COSTOS Y FINANCIAMIENTO	187
VI. SEGUIMIENTO Y EVALUACIÓN	188
6.1 Seguimiento	188
6.2 Evaluación	188
ANEXOS	189



Municipalidad

San Francisco de Becerra, Olancho, Honduras, Centro América



Resumen Ejecutivo

El Municipio de San Francisco de Becerra cuenta con una población de 9,475 habitantes, de los cuales solo 3,708 participaron en el proceso según los datos levantados y están distribuidos en 4 barrios, 7 aldeas, 14 caseríos, 5 Colonias.

Del total, 1,781 son hombres y 1,927 mujeres. Existe un promedio de 5 personas por vivienda y la densidad poblacional es de 28.46 P/Km².

La población menor o igual a 18 años es del 40.29% del total, lo que muestra una población relativamente joven y que en los próximos años estará presionando por nuevas fuentes de trabajo y nuevos servicios públicos, entre otros aspectos.

Los nacimientos para el año 2018 son de 21 niños, lo que significa una tasa de natalidad de 0.63% de la población.

Existen 132 madres solteras. En la mayoría de las viviendas, viven dos o más familias.

La tasa de mortalidad materna durante el parto y el posparto para el 2018 fue de 0 muertes, por los 21 partos atendidos, la mortalidad infantil en el período fue de 0 niños menores de 5 años, esto representa una tasa de mortalidad infantil del 0.0 %

Entre las enfermedades de mayor incidencia en la población están: el chicunguya con 38.24% las enfermedades respiratorias (19.57%) de la población, (8.06%) que es hipertensión Arterial (7.42%) dengue clásico de la población y el resto de las enfermedades tienen un índice menor del 5.97%

El 100% de la población recibe el servicio de agua, a través de diferentes medios del cual el 41.47% es a través de agua domiciliar por acueducto público, un 5.91% tiene servicio privado 1.53% acarrea agua de pozo malacate un 0.98% tiene pozo con bomba privado un 4.27% depende de vertientes naturales, un 0.40% lo obtiene de lagunas, un 0.30% compra el agua de consumo domiciliar y un 1.20% busca otros medios para obtener el vital líquido



Municipalidad

San Francisco de Becerra, Olancho, Honduras, Centro América



Un 20.35% de la población poseen servicio sanitario conectado al servicio de aguas negras el % de la población poseen letrina.

-El municipio de San Francisco de Becerra cuenta con el servicio de tren de aseo favoreciendo a un 43% de la población.

La cobertura del servicio de energía eléctrica pública es del 68.93%, y el servicio de alumbrado público que recibe la mayor parte de la población del casco urbano es de un 98%.

-El combustible de cocina más usado es la leña, el cual representa 69.81% y el segundo más usado es el eco fogón con 12.1%

1,430 niños y jóvenes se encuentran en edad escolar (38.56% del total de la población), de estos 18.98% son varones y 20% son mujeres; de este total el 84.03% están estudiando.

La tasa de analfabetismo en el municipio de San Francisco de Becerra es de 12.78 %

La población estudiantil que ha logrado llegar a nivel diversificado es un 10.04% de la que se encuentra en edad de este nivel, por lo que el nivel de profesionalización y calificación del recurso humano del municipio es el esperado para lograr impulsar el desarrollo local.

Las principales actividades económicas del municipio son la agricultura y ganadería y en mucho menor escala el comercio como casas comerciales y librerías y los servicios profesionales, estos últimos en los sectores educación, salud y desarrollo.

La mayor fuerza de trabajo predominante está en el sector educativo con el 1.26% del total de la PEA ocupada.

Población en edad de trabajar (PET) del municipio representa el 77.31% del total de la población; la población económicamente activa es el 46.67% de la PET. La población económicamente inactiva representa el 53.3% de la PET.

Existen un total de 84 diferentes profesiones y oficios.

La profesión que sobresale es la de Maestro de Educación Primaria, en tanto los oficios más relevantes son: oficios domésticos, jornaleros, agricultores, albañiles, carpinteros y obreros.

Entre las principales Fortalezas, Oportunidades, Debilidades y Amenazas del territorio sobresalen las siguientes:

Fortalezas

- Recursos Naturales disponibles (agua, tierra, bosque latifoliado y conífera)
- Riqueza arqueológica
- Territorio con áreas protegidas (Área del parque Nacional Sierra de Agalta)
- Potencial turístico (Centros turísticos accesibles)
 - Zona productiva (granos básicos, ganadería, pescado, fábrica de chiles, café, bloqueras., plantas procesadoras de lácteos,)
- Servicios básicos (agua potable, energía eléctrica, teléfono).

Oportunidades

- Voluntad política
- Potencial turístico visualizado
- Abundancia del recurso hídrico
- Existencia de atractivos turísticos de inversión
- Cadenas de valor con potencial de desarrollo en el municipio (café, granos básicos, ganadería,).
- Espacio potencial para el crecimiento de asentamientos humanos forma ordenada y urbanizada.
- Se cuenta con un buen porcentaje de niños que estudian actualmente en edad de estudiar

Debilidades

- Alta vulnerabilidad en cuanto a desastres naturales (derrumbes, inundaciones, incendios forestales, sequías)
- No se cuenta con el servicio de alcantarillados sanitario
- Carencia de carreteras secundarias
- Ausencia de oportunidades de empleo
- No se cuenta con un mercado ni rastros municipales
- Escaso apoyo al sector microempresarial (En su mayoría vendedores ambulantes, sin ningún requisito legal). **Amenazas**
- Inseguridad, violencia
- Negocios ilícitos
- Falta de disposición e interés para invertir en el municipio por encontrarse entre dos polos de desarrollo.
- Incremento de pobreza en algunos hogares
- Injerencia política en la toma de decisiones
- La globalización económica
- El cambio de gobierno local □ Poca voluntad política del gobierno central □ Cambio climático.

Visión Compartida del Municipio de San Francisco de Becerra; Olancho:

“Ser un Municipio con mejores condiciones de vida para sus habitantes a través de eficientes sistemas de salud y educación; con desarrollo económico local; vías de comunicación en buen estado; Mejores servicios básicos e infraestructura de la vivienda y un buen uso sostenible de los recursos naturales.”

Líneas Estratégicas

Línea estratégica.

1. Eficiente sistema de salud.

Objetivo de línea 1.

- Lograr la ampliación, equipamiento y abastecimiento del sistema de salud municipal.

2. Educación de calidad.

Objetivo de línea 2.

- Mejorar y ampliar la infraestructura de centros educativos.
- Lograr que la población en edad de estudiar tenga acceso a educación de calidad.

3. Desarrollo económico local. Objetivo de línea 3.

- Generar Oportunidades de empleo.
- Fortalecer la producción del Municipio.

4. infraestructura vial de calidad. Objetivo de Línea 4.

- Mejorar la red Vial Municipal.

5. Servicios básicos e infraestructura de la vivienda.

Objetivo de línea 5.

- Mejoramiento de viviendas
- Mejoramiento de servicios básicos.

6. Conservación y manejo de recursos naturales.

Objetivo de línea 6.

- Manejo adecuado de los recursos Naturales.

Estas líneas estratégicas surgieron a partir del análisis de los polos de crecimiento o desarrollo del municipio, lo cual fue utilizado para identificar objetivos estratégicos e ideas de proyectos los cuales conformaron el programa estratégico contemplado en Plan de Desarrollo Municipal.

En el siguiente cuadro se proyectan los costos aproximados del Plan de Desarrollo Municipal desglosado por los diferentes programas estratégico, social, productivo e infraestructura. Se observa que las aportaciones locales en su mayoría son Lps 0.00, debido que el aporte local o comunitario es en su mayoría en mano de obra no calificada. Aproximadamente el 90% del costo total de los proyectos serán gestionados ante los cooperantes internacionales y financiamiento del gobierno e instituciones nacionales.

INTRODUCCIÓN

El presente documento es un Plan de Desarrollo Municipal de San Francisco de Becerra en departamento de Olancho, Honduras, con cinco años de ejecución para el periodo 2021-2025.

Esta metodología utilizada en el marco del proyecto FOCAL II (Fortalecimiento de las Capacidades Locales) está dirigida a todas las personas y organizaciones que estén involucradas en el desarrollo territorial, sean como gestores o como beneficiarios de los mismos, y proporcionará los elementos para el planteamiento futuro de estrategias de una adecuada participación de todos los actores sectoriales, tanto en el desarrollo del municipio como en la toma de decisiones que repercutirán en el futuro.

El documento contiene los siguientes capítulos, los cuales se describen brevemente a continuación:

Capítulo I: Trata sobre el marco referencial en se construye el plan, que incorpora los antecedentes históricos del municipio, la ubicación geográfica, el contexto biofísico, la justificación del proceso, los beneficiarios, la metodología y el periodo previsto para la ejecución del plan.

Capítulo II: Describe la situación o diagnóstico socioeconómico del municipio, el cual está dividido en cuatro subcapítulos, el primero trata de los principales indicadores como la población, salud, servicios básicos, vivienda, educación, igualdad entre los sexos a nivel educativo, la situación económica y la participación. El segundo describe la infraestructura básica existente como vial, electricidad, telefonía y correos, social, salud, educativa y productiva. El tercero y cuarto hacen mención sobre la institucionalidad para el desarrollo y las principales potencialidades y problemas del municipio.

Capítulo III: Este capítulo es, en si la esencia del documento ya que es en síntesis la priorización de los proyectos nacidos de las principales necesidades de la población y los diferentes focos y potencialidades de desarrollo del municipio. Trata del Plan de Desarrollo del municipio, la visión compartida, líneas y objetivos estratégicos y ejes temáticos de desarrollo territorial, planes zonales territoriales, el plan de inversión multisectorial y plurianual (PIMP) y el plan de inversión municipal anual (PIMA).

Capítulo IV: Describe la organización para la gestión del plan, como ser la organización social comunitaria, la organización municipal, el papel institucional, gestión de los recursos, el plan de comunicación, descripción de la viabilidad, las limitantes y riesgos en la ejecución del PDM.

Capítulo V: Trata del cálculo aproximado del costos de los proyectos y los posibles entes de financiamiento.

Capítulo VI: Este capítulo describe los instrumentos a utilizar en el seguimiento y evaluación del Plan de Desarrollo Municipal. Y por último los anexos.

I. MARCO DE REFERENCIA

1.1 Antecedentes históricos

1.1 antecedentes históricos de san francisco de becerra

Su primer nombre fue San Francisco de Asís, cambiándosele por el que actualmente lleva en el momento de su fundación por vivir en la aldea un señor de apellido Becerra que ejercía mucha influencia en los vecinos y se ofreció a prestar su apellido para tal fin.

La aldea de San Francisco de Asís fue fundada el 4 de octubre de 1657 por los clérigos Fray Fernando de Espino, Fray Pedro de Ovalle, Ovalle Bersuam y Lorenzo de Guevara. Según la historiadora Carmen Fiallos, era un incipiente punto de avanzada para el establecimiento de encomiendas y control indígena en la ribera este del río Guayape. En el año de 1870, un señor muy acaudalado llamado José María Barahona, tenía un corral en el lugar que hoy ocupa la Iglesia Católica, y la señora Juana de Rojas, dueña de la hacienda “el Oriental”, que quedaba a la orilla de la quebrada Iscamile, a tres kilómetros del pueblo, donó 3 caballerías de terreno, y construyó 2 corrales de madera en lo que hoy es el parque central. Según los registros, era mucho el apogeo ganadero, por lo que los nativos de San Francisco de Asís, y los forasteros y hacendados de los alrededores, viendo la fama de los corrales, comenzaron a llamarlo San Francisco del Corral, o San Francisco de Corrales. En el año de 1881, los pobladores de San Francisco de Corrales, comenzaron la construcción de la Iglesia Católica. La construcción duró 2 años, y la Iglesia se inauguró en la feria de San Francisco de 1882. El albañil encargado de la construcción fue el señor Marcos Cárcamo, y el encargado de hacer el artesón y el techo, fue el señor Julio Sosa.

En el censo de población de 1887, hecho por el padre Antonio R. Vallejo en el gobierno del Dr. Marco Aurelio Soto, figuraba como aldea de Juticalpa.

Entre los primeros pobladores, la historia registra el matrimonio de Juan Bautista y Catalina Canelas, después llegó un señor muy acaudalado llamado José María Barahona quien ya dijimos que tenía un corral en el lugar que actualmente ocupa la Iglesia Católica, y que era el padre del abogado Francisco Barahona, más tarde se establecieron las familias de Feliciano y Dionisio Erazo, Dionisio Padilla y Pedro Vindel. Fue hasta el año de 1917 que mediante solicitud hecha al ejecutivo por los señores Rafael Erazo, Miguel Cerrato, Jerónimo Henríquez y Sebastián Oliva, San Francisco de Corrales sería Municipio.

Las primeras comunidades constituidas fueron la comunidad de Laguna Seca y San Luis de Lajas en aquellos entonces llamada el SINCHO, siendo las principales actividades económicas el cultivo de granos básicos (maíz, frijoles, arroz), ganadería como cría de ganado bovino, porcino, equino y aves de corral. En la actualidad las actividades económicas que sustentan el municipio son el cultivo de café, ganadería (vacas, cerdos), procesado de la leche para la obtención de queso, mantequilla, cuajada, quesillo entre otros, en menor escala turismo, piscicultura, granos básicos y el sector informal de la economía (comerciante y vendedores ambulantes).

A continuación, se muestra un gráfico representativo de la distribución económica del municipio de San Francisco de Becerra

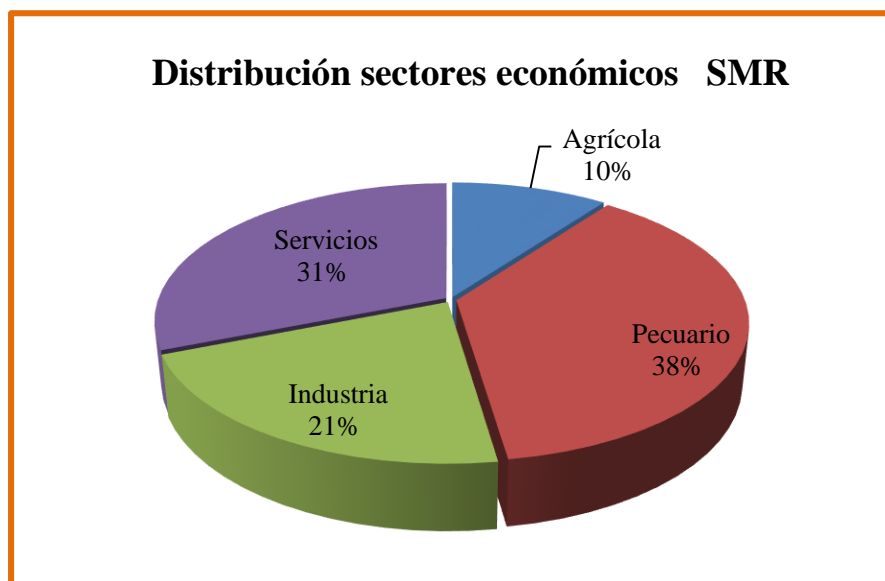


Figura 1. Distribución Sector Económico San Francisco de Becerra.

Fuente: Unidad de Desarrollo Económico Municipal, diagnóstico de la Economía de SMR 2010.

1.2 Ubicación geográfica

1.2.1 Límites territoriales

El relieve de este municipio consta de una parte plana donde se ubica la cabecera municipal y alguno de sus aldeas y caseríos situados en el valle del río Guayape, y una parte montañosa donde se encuentran 4 aldeas y 8 caseríos productores de café.

El municipio de San Francisco de Becerra tiene la particularidad de que está enclavada la mayor parte de su territorio (área rural) en la zona alta de la cordillera de boquerón sus terrenos alcanzan los 407 Mts/nivel del mar, terrenos aptos para la caficultura entre las aldeas que se dedican a esta actividad Agrícola tenemos: Bella Vista del Santa Marta y sabana Larga.

Límites de San Francisco de Becerra	
Orientación	Límite
Norte	Municipio de Juticalpa , Olancho
	Municipio de Santa María del Real ,
Sur	Municipio de Juticalpa , Olancho
	Municipio de Patuca ,
Este	Municipio de Santa María del Real ,
	Municipio de Catacamas , Olancho ³
Oeste	Municipio de Juticalpa , Olancho

1.2.2 Extensión territorial

Superficie del municipio de San Francisco de Becerra 33 300 hectáreas 333,00 km² (128,57 sq mi)

Coordenadas geográficas Latitud: 14.6333 Longitud: -86.1 Latitud: 14° 37' 60" Norte Longitud: 86° 6' 0" Oeste.

Figura 2. Mapa de la división política territorial del municipio, según el INE.

1.3 Contexto biofísico



Este municipio de San Francisco de Becerra cuenta con una topografía irregular en la zona montañosa, ubicadas en la parte norte y sur del municipio, lo cual equivale a un aproximado de un 60%. La parte regular se encuentra en el centro del municipio, con equivalente aproximado al 40%. Es uno de los municipios que tiene ordenado su territorio en cuanto a distribución agrícola, habitacional (valle) y sus montañas;

San Francisco de Becerra cuenta con varias montañas y cerros que forman parte de la sierra de Agalta con elevaciones que oscilan entre los 600 y 1955 msnm. A continuación se enumeran las principales montañas y cerros del municipio:

- Montañas de las Delicias, la cual está a 1,720 msnm.
- Montaña el Zapotillal, a 1,720 msnm.
- Montaña el Naranjo, a 1,582 msnm.
- Montaña la Avispa, a 1,582 msnm.

- Montaña el Guapinol, a 1,576 msnm.
- Montaña la Bellota, a 1,000 msnm.
- Montaña Buena Vista, a 1,502 msnm. ➤ Montaña Piedra Blanca, a 970 msnm.
- Montaña de Tempisque, a 600 msnm.

También cuenta con varios cerros incluidos en estas montañas, entre ellos están:

- Cerro los Volcanes, a 1955 msnm.
- Cerro el Copete, a 1,300 msnm.
- Cerro la Jagüilla, a 600 msnm.
- Cerro la Bolola, a 810 msnm.
- Cerro el pate, a 1,200 msnm.

B. Altitud

El área urbana de San Francisco de Becerra se encuentra en la zona alta de la cordillera de boquerón sus terrenos alcanzan los 407 Mts/nivel del mar,. su punto más bajo se sitúa en uno de los vados cerca de la desembocadura del rio Pueblo Viejo en el Rio Guayape a una altitud de 300 msnm.

C. Precipitación

En cuanto a la precipitación fluvial el municipio de Sanfrancisco de Becerra , presenta una precipitación promedio anual de 1,150 mm. El mes de febrero es el mes más seco del año con un promedio de 19 mm, y el mes de septiembre se presenta el promedio máximo de lluvias con una precipitación de 211 mm, la humedad relativa del aire es de 74% y las temperaturas varían entre los 25°C máximo y 18°C mínimo.

D. Suelos

Medio seco, Pedroso y arcilloso, los suelos de este municipio tienen una riqueza incalculablemente fértil llegando a ser productor de hortalizas y maíz.

Los suelos que presenta el Municipio de San Francisco de Becerra es apto para la ganadería y la agricultura, especialmente los situados a las orillas del río guayape donde se cultivan granos básicos y en grandes escalas Maíz y Frijoles.

En la zona alta se cultivan granos básicos y en mayor escala el café.

Se quiere hacer notar que los suelos de San Francisco de Becerra tienen una riqueza incalculable

Suelos Sulaco: Son suelos poco profundos relativamente bien drenados desarrollados sobre calizas o mármol, en gran parte dolomíticos. Ocupan un relieve escarpado donde existen muchas veces pendientes de más del 60%, son frecuentes los afloramientos rocosos y los precipicios, suelen estar asociados con suelos Chimbo y Chandala, pero pueden distinguirse de estos porque los Chimbos están formados sobre lutitas rojas y los Chandala son una mezcla de pizarra, esquistos y caliza.

El suelo superficial, hasta una profundidad de 20 a 30 cm es una arcilla pardo oscura, negra, dura en seco, adherente y plástica en mojado. La reacción es neutra (pH 7.0 a 7.5); este yace frecuentemente sobre caliza y su espesor varía desde unos pocos centímetros hasta cerca de 40 cm. Abundan los afloramientos rocosos y en algunas áreas la roca desnuda constituye más del 50% de la superficie. Los suelos Sulaco generalmente pertenecen a la clase IV y VII de capacidad agrológica.

Suelos de Valle: Pueden tener orígenes diversos, terrazas fluviales, fondos marinos, o formados por movimientos orogénicos que cerraron el curso de un río. Los suelos de valle localizados en San Francisco de Becerra generalmente comprenden las tierras bajas a lo largo de muchos de los cursos de aguas menores; estos pueden incluir toda clase de textura y avenamiento, además de constituir áreas de depósitos fluviales. Generalmente, estos suelos son utilizados para producción de cultivos intensivos.

E. Clima predominante

El clima que predomina en nuestro país es el tropical, aunque según la clasificación de KOPPEN el clima en nuestro país para su estudio se divide en las siguientes tres regiones. a. La Costa Atlántida

b. Terreno Elevado Central

c. La Costa Pacífica

El municipio de San Francisco de Becerra se encuentra en la región de los terrenos elevados central y presenta un clima tipo Sabana Tropical, con dos estaciones bien definidas una Seca, comprendida entre los meses de Diciembre y abril y la otra lluviosa entre los meses de Mayo a Noviembre. Presentando variaciones hasta de 10° en la zona montañosa.

F. Hidrología

A continuación, se describen los principales ríos y quebradas que cruzan el municipio de San Francisco de Becerra:

Cuadro 2. Descripción de los principales ríos de San Francisco de Becerra.

No	Río	Descripción
5	Río Guayape	Atraviesa de Oeste a Este, el municipio de Santa María del Real en la parte Sur, sirve de línea divisoria entre el municipio de Juticalpa y Santa María del Real y Catacamas al Este, es el Río más caudaloso del Valle de Olancho.

Cuadro 3. Descripción de las principales quebradas del municipio

No	Quebradas	Descripción
1	Quebrada Seca	Nace en la montaña Buena Vista, El Guineo la montaña La Bellota y es uno de los afluentes del río que cruza por san Luis.
2	Quebrada La Avispa	Nace entre las montañas de la Bella Vista y El Guineo, en su recorrido solo abarca una parte del municipio se extiende hasta la zona baja del municipio de San Francisco de Becerra.
3	Quebrada ISCAMILES	Nace en la parte inferior de la montaña de Piedra Blanca, entre las Quebradas El Nance y Quiscamote o el Merejo, en su recorrido abastece a las comunidades de El Destino, Jícaro Gordo, El Guayabito, convirtiéndose en uno de los afluentes del río Pueblo Viejo.
4	Quebrada Sánchez	Nace en las Serranías del Sur del municipio, abasteciendo de agua a santa marta y desemboca en el Río Guayape.
5	Quebrada Las Yeguas	Nace en el lado Este de la comunidad de Los Planes y cruza el caserío de la Danta y Sabana Larga.
6	Quebrada Los Higuero	Nace en la parte Sur del municipio específicamente en la serranía del Guapote, abastece de agua al caserío de Los Higüeros y desemboca en el río Guayape.

7	Quebrada Honda	Nace en las serranías de San Pedro Arriba, de Catacamas, abastece de agua a las comunidades de San Carlos de las Flores, sirve de línea divisoria entre los municipios de Catacamas y Santa María del Real, es uno de los afluentes del Río Guayape.
8	Quebrada El Guapote	Nace en las serranías del Guapote, abastece de agua a la comunidad de El Guapote y desemboca en el río Guayape.
9	Quebrada El Nance	Nace en la montaña de Bella Vista y es un afluente del Municipio.

1.3.2 Características biológicas

El territorio del municipio de San Francisco de Becerra se encuentra dentro del área de influencia de la subcuenta del río Guayape que juntamente con el río Guayambre forman la cuenca Patuca la cual desemboca al mar caribe en el océano Atlántico.

A. Áreas protegidas o zonas de reserva biológica

La Sierra de Agalta fue declarada como Parque Nacional bajo el Decreto 87-87, posee un área de 73,923.844 ha, un plan de manejo aprobado del 2006 (PMF-001-2006) y se encuentra dentro de las áreas prioritarias del SINAPH.

En el municipio de San Francisco de Becerra se encuentra parte del área protegida del Parque Nacional Sierra de Agalta lo que corresponde a un 8.97% de dicha zona lo que equivale a un área de 6,633.68 ha distribuidas entre las zonas núcleo (3,805ha, 5.1%), amortiguamiento (2,163 ha, 2.9%) y área de recuperación (665 ha, 0.9%) del parque. En estas zonas se albergan muchas especies de flora y fauna, además es de vital importancia para el municipio ya que las microcuencas que abastecen de agua al casco urbano y las comunidades son unos de los principales afluentes de dicha zona.

B. Principales microcuencas

Se consideran Debido a su ubicación geográfica y sus características topográficas, San Francisco de Becerra posee corrientes de aguas abundantes en la temporada lluviosa, tiene 4 quebradas que rodean el municipio que son La quebrada de izcamile, el escambron, quebrada san José y quebrada seca y esta drenado por el río Guayape, generadores del riego agrícola en la zona, que tan buena producción da al mercado nacional e internacional en granos como el maíz, sorgo y frijol. por ser las fuentes suministradoras de agua del municipio de Santa María del real, a excepción de las comunidades de San

Carlos de Las Flores donde la única forma de suministro de agua es por pozos perforados donde el agua es bombeada a un tanque.

Las principales microcuencas son: Río Guayape , sus afluentes son: Quebrada El Aguacate, Quebrada El Nance, y Quebrada el Merejo o de las Cañas, abastece de agua a las comunidades de El Destino, El Naranjal, El Guayabito, Cofradía, Jícaro Gordo y desemboca en el río Guayape. Río El Real el cual nace en el cerro Los Volcanes, abastece de agua el pueblo de Santa María del Real y al Naranjal y luego se une con el Río Catacamas, formando el río Cuyamapa.

Durante la época de invierno el agua proviene principalmente de la vertiente El Guanal para reducir la cantidad de sedimentos en el sistema y también como una forma de prevenir enfermedades gastrointestinales provocadas por coliformes fecales. En la época de verano, debido a la escasez de agua, se conectan ambas fuentes de manera de asegurar la oferta de agua a la comunidad.

C. Principales Zonas de Vida

La clasificación de las zonas de vida del municipio comprende dos categorías con un alto grado de heterogeneidad en su composición florística y una alta biodiversidad de fauna en la que encontramos desde un bosque muy húmedo sub-tropical.

1. Bosque Muy Húmedo Sub-tropical (bmhs): Abarca aproximadamente el 30% de área total de la microcuenca SMR, presentándose en el área comprendida dentro los 300 a 1100msnm, y está comprendida entre la zona de amortiguamiento del Parque Nacional Sierra de Agalta.
2. Bosque Muy Húmedo Montano Bajo Subtropical (bmh-MBS): se destruye entre 800-1800 msnm. Abarca aproximadamente el 70% del área total de la microcuenca SMR, incluyendo parte de la zona de amortiguamiento y una porción zona núcleo del Parque Nacional Sierra de Agalta.

Es muy evidente identificar la transición entre los remanentes de bosque y las zonas degradadas e intervenidas; las áreas boscosas por lo general están compuestas de masas compactas de bosque latifoliado y fincas de café bajo sombra de árboles maderables. Las zonas degradadas están constituidas por matorrales (guamiles) que se encuentran en una dinámica de regeneración natural. En las zonas ribereñas encontramos bosque de galería, los cuales desempeñan funciones especiales en los procesos de reducción de escorrentía, erosión, mejora de la calidad del agua y temperatura del agua, estos bosques a causas de las elevadas cuotas de infiltración se convierten en verdaderas trampas para sedimentos.

D. Tipo de vegetación predominante

Existe una flora y fauna muy variada debido a la existencia del Parque Nacional Sierra de Agalta, predominando principalmente el bosque latifoliado en el PNSA, también existe en la parte sur del municipio en el sitio de Masatepe un bosque de conífera en cual predomina el pinus oocarpa y en menor número robles, encino, nance, quebracho, arbustos y matorrales.

Este bosque no tiene jurisdicción con el PNSA, comprende un área aproximada de 4,000 ha de bosque ejidal, el cual colinda con los municipios de Juticalpa, Catacamas y San Francisco de Becerra. A continuación se menciona parte de la vegetación existente dentro del municipio:

- **Especies arbóreas:** Entre las especies arbóreas se encuentran robles, cedros, quebrachos, guamas, másica, barbas de jolote, zapotillo, flor morada, nogal, chigua, guapinol, guanacaste, chichicaste, pedro chele, san juan blanco, cojoyo pelado, laurel, níspero, indio desnudo, cortos, jobos, granadillo, pinos, bombón, acacias, bellotas, aguacate, mico, aguacate chute, palo mudó, guaruma, madreado, guayabo, limón, naranjo agrio, caña fístula, tapaculo, cablote, sálamo, gualiqueme, nogal, sauce, higüero, Guanacaste tejo, ciruelo de montaña, nance, jaguas, anonas, zuncuyas, ceiba, quebracho liso, bálsamo, liquidámbar, álamo, carrito, palo verde, mata palo, tempisque, cafecito, cañamito, fierrillo, naranjito, carbón, mangos, lima, guayabo, limonaria, acacia, almendro, matorral, miramelo, chaparrillo, chaparro, zopilote, llama del bosque, eucalipto, macuelizo, arrayan, mozote tamarindo, guanábano, quina, matasanos, nín, ficus, mazapán, pinus oocarpa.
- **Plantas comestibles:** Se encuentran aguacate, nances, mangos, pacaya, flor de izote, aguacatillo, guayaba, huraco, anona, guanábana, sincuya, coyol, corozo, cacao, zapote, mamon, ciruelas, jobos, cuajinicuil, paterna, coco, naranjo indio, limón
- **Plantas medicinales:** caña fistula, sazafrás, calaguala, liquidámbar, indio desnudo, madreado, castaño, anís, valeriana, ajeno, apazote, mostaza, achiote, zabila, culantro entre otras.

E. Fauna

En esta región habitan una gran cantidad de la especie de animales tales como:

- Animales silvestres: Cusucos, venados, tepezcuinte, conejos, pizotes, tacuacines, zorrillos, gatos de monte, monos, ardillas, guatusas, reptiles, oso hormiguero, erizo, comadreja, mapachín, tigrillo, oso perezoso, tapir o danto, perico ligero, cola blanca, tilopo, mico de noche, león, tigre, olingo, mono araña.

- Animales domésticos: Perros, vacas, caballos, asnos, patos, gansos, gallinas, cabros, jolotes, gallina guinea.
- Reptiles: Culebras, yugalan, tamagás negro, tamagás verde, tamagás chincho, falso coral, boas, micas, barba amarilla, corales, bufios, bejuquias, sabaneras, garrobos, iguanas, culucas, porros, pichetes, monterudos.
- Aves silvestres: Zanates, tijulios, zorzales, gorriones, loras chorchas, gavilanes, garzas, clarines, palomas de castilla, turcas, codornices, chacos, tordos, zopilotes, alma de perro, chachalaca, pava, pico de navaja, pavillo, pajuil, paloma, barranquero, paloma chinca, gallito de montaña, cerequeque, quetzal, guaco, lechuza, cucuyo, torreja, nicho feo, oropéndola, martin pescador, pericos, periquillos, lora pico blanco, lora de pecho rojo, juachin, pájaro pico blanco, pájaro león, taragon, cucarachero, rey sope, latera, pichichis, pato de monte, pujaja, azulona, guangolohas.
- Animales acuáticos: Lagarto, anguías, bagres, pepenechin, cangrejo, chacalines, cangrejos, chacalines, canechos jutes, robalos, guapotes, tilapias, podridos, cabo de hacha, congos, lanchas, sardinas, babucha, sapos, ranas, porros, tortugas.

Algunos de los animales que hemos mencionados anteriormente están en peligro de extinción: como ser monos, tepezcuinte, venado cola blanca, los loros, guatusas, y garrobos. Esto se debe a la destrucción de su hábitat (incendios forestales, explotación del bosque) también son objeto de la cacería irracional por parte de sus habitantes.

F. Principales cultivos

La tenencia y uso de la tierra en el municipio de San Francisco de Becerra, está distribuida en su mayoría de manera desigual, ya que existe una gran cantidad de minifundistas excluyendo los grandes latifundistas, pero si existen propietarios de tierras en un término medio (según datos de la oficina de catastro), sin desconocer que existen personas excluidas de posesión de terrenos y en menor porcentaje personas con grandes cantidades de terreno, además existen gran cantidad de personas consideradas como asalariados agrícolas.

Un aspecto muy relevante es que la agricultura aporta solo un 10% a la economía del municipio sin embargo hay muchas familias que dependen de la producción de granos básicos como una forma de subsistencia y no como una alternativa que les permita mejorar sus condiciones de vida debido alto costo de los insumos. Entre los principales cultivos están el maíz, frijoles, arroz en pequeñas cantidades, hortalizas; siendo el cultivo de café el de mayor producción.

1.3.3 Características sociales y tendencias en el desarrollo

El municipio de San Francisco de Becerra, es un municipio reconocido por su rica expresión cultural. A pesar de no tener infraestructura desarrollada, San Francisco de Becerra ha desarrollado en la carretera departamental, a la entrada del casco urbano, una zona de restaurantes y balnearios, que son reconocidos en la región, constituyendo una plataforma para dar a conocer sus productos gastronómicos, especialmente platillos a base del pescado de tilapia.

El turismo está fortaleciéndose, no solo por la zona de restaurantes y balnearios, sino, por recientes descubrimientos de monumentos arqueológicos como las Ruinas de Pueblo Viejo, La Cueva del Duende y Pueblo Viejo que están siendo mapeadas y estudiadas por el Instituto Hondureño de Antropología e Historia, por ello la municipalidad está haciendo esfuerzos de apoyar el turismo y sus expresiones y productos culturales. En San Francisco de Becerra, la gastronomía tradicional es muy variada y rica, como el tapado olanchano, cazuelas de mondongo, pollo y albóndigas, entre otras sopas tradicionales del país, también los platos a base de arroz de maíz son muy importantes.

La producción de panes caseros, pan de yema de huevos, semitas, galletas, buñuelos, rosquillas, rosquetes, entre otros; producción de dulces de todo tipo a base de fruta de temporada, y las famosas Mascaduras, todo lo anterior un municipio reconocido en la región por su gastronomía.

Se cuenta con una pequeña Casa de la Cultura, es patrimonio de la municipalidad, cuenta con biblioteca y ludoteca, su personal es pagado por la municipalidad, pero en cuanto a su asistencia financiera es limitada, teniendo que realizar actividades de recaudación de fondos. Sin embargo, no se pierde la tradición de realizar noches culturales, ferias artísticas y gastronómicas, en unión con voluntarios culturales, sociedad cultural, consejo local de cultura, colegios y municipalidad. San Francisco de Becerra, Realiza fiestas patronales, con recursos tradicionales, haciendo uso de juegos tradicionales, palo encebado, el rey feo, carrera de cintas, de costales, bicicletas y motocrós, hacen quermeses, ferias del ambiente e identidad cultural y gastronómica de mucho éxito donde además se celebra una Feria Patronal en nombre del Santo Patrono San Francisco de Asís donde se reúne todo el municipio a celebrar en nombre del santo patrono.

Las principales formas de recreación de adultos, jóvenes y niños son los deportes, con mayor influencia el fútbol, en menor escala basquetbol, además de las reuniones por las tardes en puntos estratégicos o populares donde comparten chistes, toman refrescos y conversan, otras opciones de mucha demanda mayormente los fines de semana son los balnearios y restaurantes de la zona.

En cuanto a la religión predomina el Catolicismo aunque existen mayor número de iglesias evangélicas en el municipio.

Las formas de organización social privada y pública de la sociedad civil se basan en patronatos, juntas de agua, consejos de maestros de las diferentes escuelas, consejo de maestros de los institutos, sociedad de padres de familia, clubes deportivos, Asociación de Alcohólicos Anónimos, Cooperativa de Ahorro y Crédito Becerra LTDA), Asociación de Productores de Café APROCAFE, Comité de Salud, Alcaldía Municipal de San Francisco de Becerra, Registro Nacional de las Personas RNP, Asociación de Ganaderos y Agricultores de San Francisco de Becerra.

1.4 Justificación

1.5

A lo largo de los años y tras períodos de administración de gobiernos se han elaborados diversos planes de desarrollo que lamentablemente han sido un fracaso porque no se le ha dado seguimiento a la parte de gestión y ejecución del plan, agregando que han sido planes desarrollados en su mayoría sin participación comunitaria. Esto se refleja en la actualidad donde las necesidades y los problemas de la población aumentan día tras día, sin embargo el municipio tiene potencialidades de crecimiento económico como el sector turismo, lácteos, madera y cárnicos. Es importante hacer hincapié en aquellos indicadores socioeconómicos que es necesario reforzar y mejorar como la economía del municipio, el acceso a la tierra, mejoramiento en la infraestructura pública y viviendas, ordenamiento territorial, seguridad alimentaria y los recursos naturales.

La formulación del Plan de Desarrollo Municipal se ha realizado con el propósito de gestionar y ejecutar las diferentes actividades y proyectos que hacen hincapié en las principales necesidades de la población tanto en la temática de desarrollo productivo, social, infraestructura, ambiente, economía y definición de líneas estratégicas de desarrollo del municipio de San Francisco de Becerra. Los proyectos han sido identificados y priorizados por líderes comunitarios en un proceso participativo, por lo tanto el Plan de Desarrollo Municipal es una herramienta que deberá ser consultada y revisa antes de la ejecución de un proyecto para garantizar el ordenamiento del territorio, la sostenibilidad y desarrollo del municipio en los próximos años.

Entre los principales indicadores socioeconómicos a mejorar en la población en las diferentes áreas que se impulsarán son los siguientes:

- Protección y conservación de los recursos naturales.
- Organización sólida y sostenible de las fuerzas vivas del municipio.
- Fomentar la asociatividad, legalidad y organización del sector empresarial del municipio.
- Organización del sector productivo de San Francisco de Becerra.
- Fortalecimiento del sector microempresarial generando empleo e ingresos económicos. □ **Construcción de infraestructura para fines productivos y comerciales.**

1.5 Beneficiarios

San Francisco de Becerra cuenta con una población aproximada de 9,475 habitantes distribuidos en 2,153 familias; de los cuales, con la ejecución del Plan de Desarrollo Municipal serán beneficiados de forma directa todos aquellos grupos y sectores organizados, productores, ganaderos, micro y pequeños empresarios, e indirectamente serán beneficiarios sociedades como padres de familia, maestros, jornales que participan en obras de construcción, clientes del sector empresarial.

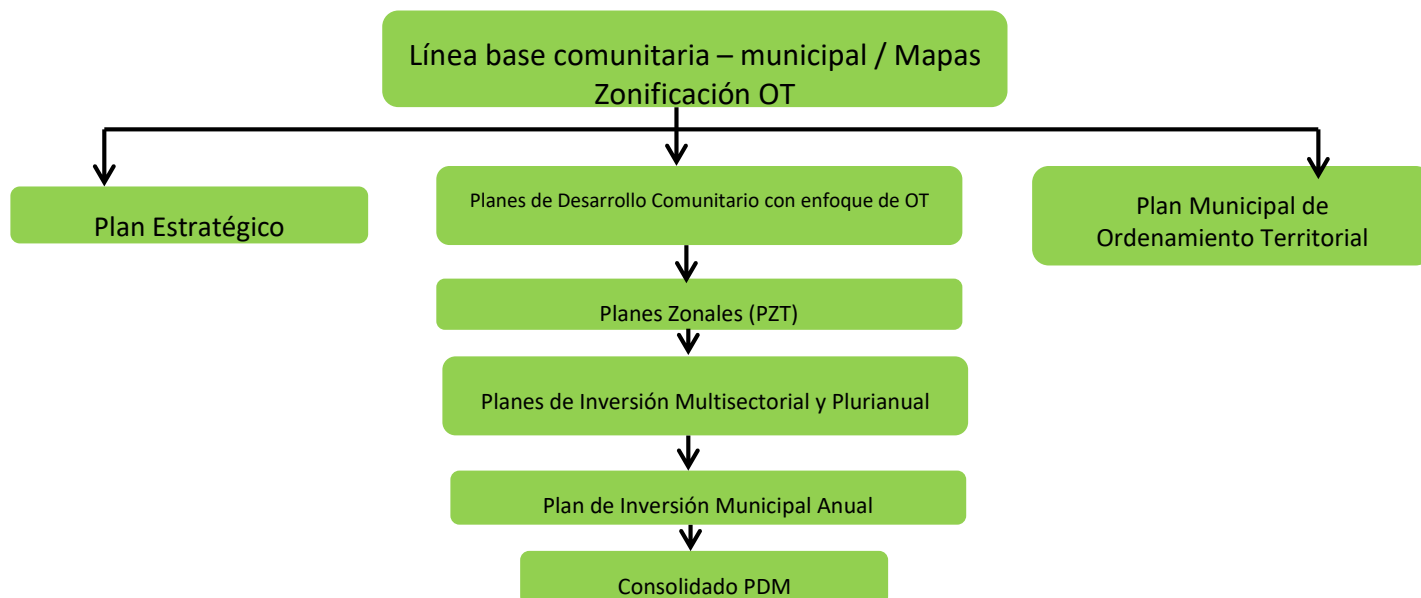
La forma en que se beneficiaran será de manera directa o indirecta ya que dichos impactos se generan al momento de evaluar los factores que impiden que a nivel económico la población genere una base para tener una línea de orientación en cuanto a la ejecución de este plan.

Este es un proceso muy participativo donde el éxito depende del grado de participación y apropiación de los líderes comunitarios y organizaciones, ya que esta es una metodología que sea a elaborada con la participación comunitaria, con la finalidad de que la gestión, ejecución, monitoreo y evaluación sea un proceso legal y transparente mediante la concertación y socialización en cada una de las etapas de los proyectos tanto en el desarrollo del municipio como en la toma de decisiones.

1.6 Metodología

El siguiente diagrama muestra la lógica metodológica en el proceso de elaboración del Plan de Desarrollo Municipal, entendiendo que cada sector genera sus propios procesos:

Diagrama No 1. Lógica metodológica PDM



A continuación, se describe de forma resumida las diferentes fases en la formulación del Plan de Desarrollo Municipal del municipio de San Francisco de Becerra:

Fase I. Preparatoria e Inducción

El objetivo en esta primera fase fue asegurar la toma de decisiones de las autoridades corporativas, la programación del proceso, el compromiso de otros agentes institucionales y la existencia de un equipo mínimo local para la preparación del plan.

Resultados obtenidos

- Una propuesta técnica para la preparación del PDM con su plan de trabajo y presupuesto.
- Una carta de compromisos aprobada por la corporación municipal.
- Un equipo técnico multidisciplinario facilitador del proceso constituido y capacitado.
- Una instancia ciudadana responsable del seguimiento al PDM, en este caso los patronatos, junto con la corporación municipal y los técnicos de la Unidad de Desarrollo Municipal son el equipo comprometido para el cumplimiento del plan. ▪ Un plan mínimo de comunicación.

Fase II. Elaboración de Línea Base Socioeconómica Comunitaria – Municipal

Objetivo: Lograr participativamente la construcción de indicadores socioeconómicos de la línea base a nivel comunitario y municipal, para la gestión de procesos en la lucha contra la pobreza y medir los avances en materia de desarrollo.

Es importante hacer hincapié del modelo utilizado en el proceso, recalcando que es un instrumento metodológico que ha sido validada su aplicabilidad y funcionalidad en municipios con características diferenciadas en tamaño, organización social y presencia institucional. En el caso de Santa María del Real el método pudo ser aplicado con ciertos cambios que varían según la realidad de cada lugar. Esta es una de las fases más arduas en todo el proceso y la esencial para la elaboración del PDM debido a los resultados obtenidos en cada uno de los indicadores y sobre todo lograr la participación activa de las personas y las diferentes organizaciones comunitarias como patronatos, juntas de agua, líderes, estudiantes e instituciones.

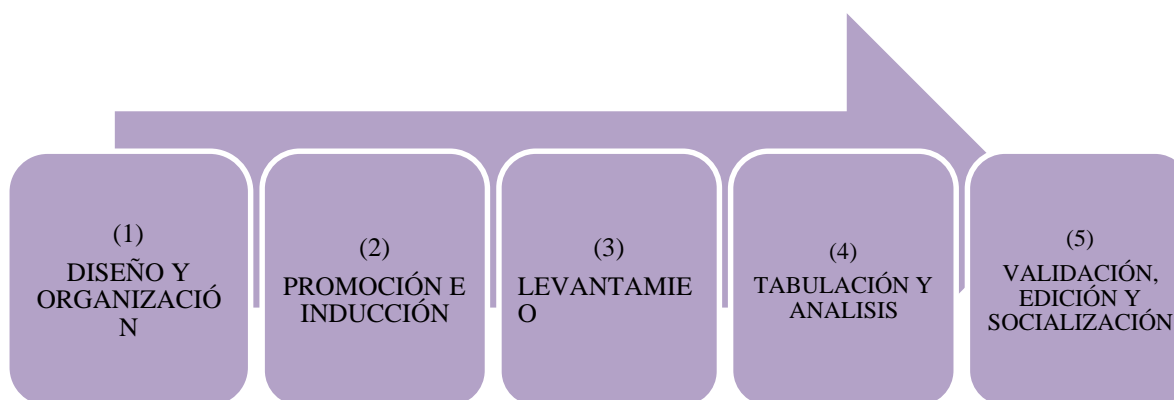
Resultados obtenidos

- Matriz de indicadores socioeconómicos de línea base por cada comunidad y barrio del casco urbano del municipio.

- Matriz de indicadores socioeconómicos de línea base consolidado para el municipio.
- Mapa censal por cada comunidad, listado de jefes de hogar, presencia institucional, organizaciones de la sociedad civil, infraestructura pública y privada existente.
- Un estudio socioeconómico del municipio.

En síntesis, la metodología aplicada en la elaboración de la línea base socioeconómica se resume en las siguientes fases:

Diagrama No 2. Fases del proceso metodológico en la línea base socioeconómica



Fase III. Elaboración de Planes de Desarrollo Comunitario

Objetivo: Que la comunidad posea una herramienta de planificación consensuada que facilite y guíe la gestión de proyectos priorizados, orientado a su desarrollo socioeconómico.

Teniendo como insumo la línea de base levantada por cada barrio y comunidad, los técnicos municipales prepararon el material a utilizar en las diferentes jordanas de capacitación y talleres a los líderes comunitarios por cada una de las comunidades, siendo representantes de patronatos, junta de agua, comités, educación, salud, sector microempresarial, ganaderos y productores, líderes de diferentes colores políticos, puesto que el propósito era que el proceso sea dirigido por los líderes de la comunidad y preparado participativamente en asambleas comunitarias para asegurar su empoderamiento en la gestión del plan.

Resultados obtenidos

- Mapeo y registro de las organizaciones e instituciones existentes o que intervienen en la comunidad.
- Concertada la participación de la comunidad en la zonificación territorial del municipio.
- Identificación de las actividades y potencialidades productivas y empresariales existentes.
- Análisis y propuestas para el ordenamiento territorial comunitario.
- Ideas de proyectos identificadas y priorizadas para cubrir las necesidades o deficiencias de la comunidad en el marco de los ODS, Plan de Nación y Visión de País.
- Problemática comunitaria, fuera de los ODS, ha sido analizada e identificado potenciales ideas de proyectos.
- Ideas de proyectos identificadas y contempladas en el PDC priorizadas, presupuestadas y programadas.
- Siete Planes de Desarrollo Comunitario consolidados, validados y socializados en las asambleas comunitarias.

Fase IV. Elaboración de Planes Zonales Territoriales (PZT)

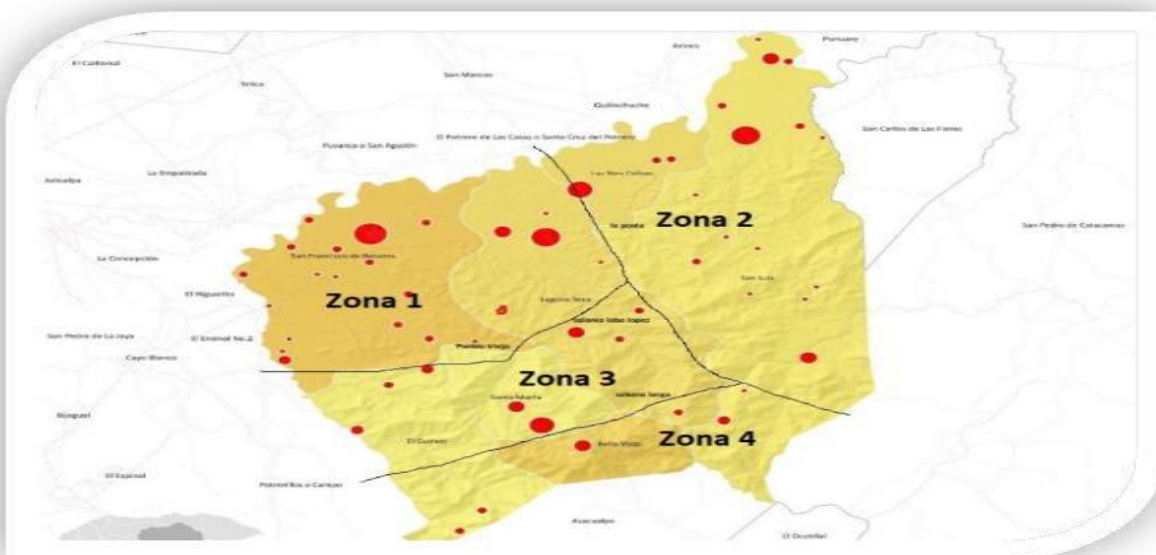
Objetivo: Disponer de un plan que contenga en forma priorizada el conjunto de ideas de proyectos identificadas por cada eje temático en cada una de las comunidades, el cual beneficie a más de una de las aldeas.

A continuación, se describe en forma resumida las principales actividades realizadas en los PZT:

Validación del mapa de zonificación del municipio: La zonificación del municipio se realizó bajo los siguientes criterios:

- a) Grupo de comunidades que convergen a un punto de tránsito. (ver figura No 3.)
- b) Intereses comunes en manejo de recursos o actividades económicas.
- c) Integración sociocultural, geográfica o etnia

Figura 3. Mapa Zonificación Municipal.



En el mapa se observa la zonificación del municipio, la cual fue sometida a consideración de la asamblea comunitaria bajo el visto bueno del alcalde municipal.

Selección de los representantes zonales: En esta fase se nombraron dos representantes por cada comunidad, en este caso, se seleccionaron dos líderes de los que habían participado en la elaboración del Plan de Desarrollo Comunitario (fueron nombrados por el nivel de conocimiento y compromiso que alcanzaron en la preparación del PDC de su comunidad) para que se involucraran en la elaboración del Plan Zonal de Desarrollo Territorial.

Realización de taller para la priorización de proyectos zonales: Las comunidades de Bella Vista, El Higuerito, Laguna Seca San Luis, El Destino pertenecen a la zona número 1 del municipio de Santa María del Real, El casco urbano pertenece a la zona # 2 y la zona # 3 está integrada por las comunidades de San Carlos de Las Flores y El Guapote, en ese orden se realizaron los diferentes capacitaciones y talleres con los líderes comunitarios. Previo a las capacitaciones el equipo técnico municipal responsable preparo el listado de tres a cinco proyectos priorizados por las propias comunidades y programados en los Planes de Desarrollo de cada comunidad, por zona y por eje temático (o la cantidad de proyectos en función de la capacidad financiera y operacional de la municipalidad).

La actividad principal en los talleres fue realizar una nueva priorización de las ideas de proyectos priorizadas en los PDC, por cada eje temático utilizando para ello la matriz de priorización de ideas de proyectos del Plan Zonal de Desarrollo Territorial, bajo los siguientes criterios:

Cuadro 4. Criterios de análisis para la priorización de ideas del PZT

Criterios	Ponderación
Criterio No 1. Alcance de la idea del proyecto	
Resuelve el problema para una comunidad	1
Resuelve el problema para varias comunidades	2
Resuelve el problema para todas las comunidades de la zona territorial	3
Criterio No 2. Género/Grupos Vulnerables	
La idea de proyecto propuesto no aligera la carga de trabajo de las mujeres/niños/etnias	1
La idea de proyecto propuesta alivia un poco la carga de trabajo de las mujeres/niños/etnias	2
La idea de proyecto resuelve una necesidad sentida de las mujeres/niños/etnias	3
Criterio No 3. Importancia del proyecto	
El proyecto es aceptable (no daña el ambiente y favorece la inversión)	1
el proyecto es necesario (en virtud que contribuye con el desarrollo social y económico)	2
El proyecto es vital (porque la vida de la población depende de sus beneficios)	3
Criterio 4. Número de beneficiarios que atiende	
El proyecto atiende menos de 300 beneficiarios	1
El proyecto atiende entre 300 y 1,000 beneficiarios	2
El proyecto atiende más de 1,000 beneficiarios	3
Puntos máximo por alcanzar	12

Preparación de la programación de los Planes Zonales Territoriales: Concluidos los talleres sobre la priorización de proyectos, el equipo técnico realizo la programación de los PZT, utilizando para ello la matriz de programación, este ejercicio se realizó por cada eje temático hasta tener disponible la programación para las tres zonas respectivas.

Socialización y aprobación de los Planes Zonales: Los Planes Zonales fueron compartidos con el equipo de líderes comunitarios, patronatos que darán seguimiento a la gestión del PDM, así como con la corporación municipal, a fin de validar los resultados y evitar conflictos al momento de realizar el PIMP.

Fase V. Elaboración del Plan Estratégico de Desarrollo Municipal

Objetivo: Disponer de una visión compartida sobre el desarrollo territorial del municipio, con sus medidas y proyectos estratégicos, consolidado en un Plan Estratégico de Desarrollo Municipal (PEDM)

El plan estratégico surgió del trabajo que llevo a cabo con los líderes de las comunidades del municipio con representantes de patronatos, junta de agua, educación, sociedad de padres de familia y representación de la corporación municipal. En este sentido resulto fácil convocar a los líderes por ser personas que anteriormente habían participado en la elaboración de los Planes de Desarrollo Comunitario y en los Planes Zonales, conociendo a profundidad la problemática, necesidades y potencialidades del municipio.

Para la elaboración del plan se aplicó la técnica FODA para identificar las fortalezas, oportunidades, debilidades y amenazas actuales en el territorio. Diagnóstico que se utilizó para proceder a la construcción de la visión compartida, de la cual surgen las líneas estratégicas, posteriormente se elaboraron los objetivos por cada una de las líneas, para lograr el cumplimiento de los objetivos propuestos se identificaron ideas de proyectos por cada objetivo estratégico y finalmente la priorización de ideas, costos y programación que conforman el plan estratégico.

Fase VI. Revisión y actualización de otros Planes Sectoriales o Especiales

Objetivo: disponer en forma actualizada el conjunto de planes existentes con sus programas y proyectos para incorporar las ideas de proyectos priorizadas en el PIMP.

Resultados obtenidos:

- Planes sectoriales como Plan estratégico de Desarrollo Económico y Plan de Desarrollo Turístico revisados y analizadas ideas de proyectos con factibilidad para la ejecución.
- Plan de Desarrollo Municipal con enfoque de Ordenamiento Territorial elaborado en el año 2010 con vigencia al 2015, revisado y analizado la propuesta de zonificación del uso de suelo.

En esta fase las principales actividades consistieron en búsqueda y revisión de la existencia de los siguientes planes:

- Planes Municipales de Ordenamiento Territorial (PMOT)
- Planes Municipales de Gestión de Riesgos (PMGR)

- Planes Municipales de Gestión Ambiental (PMGA)
- Planes de Desarrollo Económico Local (PDEL)
- Planes Maestros Sectoriales (ejemplo: de agua y saneamiento)
- Planes de Desarrollo Urbano
- Planes Estratégicos Sectoriales de Desarrollo Municipal.

Fase VII. Elaboración del Plan de Inversión Municipal Multisectorial y Plurianual con enfoque de Ordenamiento Territorial (PIMP-OT)

Objetivo: Que la municipalidad disponga de una herramienta que articule, integre y consolide las ideas de proyectos priorizadas en la planificación de diferentes sectores temáticos.

Resultados obtenidos:

- Una matriz de programación física y presupuestaria de proyectos priorizados, proyectada a 5 años.
- Un mapeo de zonificación de uso del suelo.

Principales actividades realizadas en la formulación del PIMP:

Habiendo preparado los Planes Zonales Territoriales, el Plan Estratégico Territorial y actualizado los Planes Sectoriales en los cuales están plasmados los programas y proyectos bajo el siguiente procedimiento:

- Proyectos estratégicos priorizados por líneas estratégicas
- Proyectos de desarrollo social priorizados por cada plan zonal
- Proyectos de desarrollo productivo priorizados por cada plan zonal
- Proyectos de infraestructura priorizados por cada plan zonal

Todos los proyectos contemplados en los programas anteriores fueron priorizados, presupuestados y programados en un periodo del 2021-2025, considerando la posible aportación comunitaria, municipal y cooperación externa.

Fase VIII. Elaboración del plan de inversión Municipal Anual para el primer año de ejecución

Objetivo: Que el municipio cuente con un Plan de Inversión Municipal Anual (cada año) construido participativamente y forme parte del plan Operativo – Presupuesto Municipal.

Resultado obtenidos:

- Plan de Inversión Municipal elaborado para el primer año después de actualizado o formulado el PDM.
- PIMA validado y aprobado por Corporación Municipal.

En síntesis estos fueron los insumos necesarios para partir a la elaboración y redacción del Plan de Desarrollo municipal 2021-2025, y por ultimo concluir con el resumen de costos y financiamiento para la ejecución del PDM.

1.7 Periodo

Cuadro 5. Proyectos a ejecutar por periodo contemplados en el Plan de Inversión Multisectorial y Plurianual

Descripción del Programa	No. De Proyectos	Proyectos a ejecutar por periodo				
		2021	2022	2023	2024	2025
Programa Estratégico	126	34	41	26	14	11
Programa Social	194	57	44	34	30	29
Programa Productivo	68	22	18	14	6	8
Programa Infraestructura	68	10	25	19	8	6
TOTAL	456	123	128	93	58	54

II. DIAGNÓSTICO SOCIOECONÓMICO DEL MUNICIPIO

2.1 Principales Indicadores

La siguiente información es el resultado obtenido de los estudios de línea de base del municipio; proceso que se realizó de forma participativa por los líderes comunitarios, dicha información permite analizar la

situación socioeconómica del municipio, y así poder realizar comparaciones con las metas previstas en los Objetivos Desarrollo del Sostenible, Plan de Nación y Visión de País.

Población

Población total:

San Francisco de Becerra cuenta con una población total de 9,475 (este dato se está tomando del INE en vista que la población no participo en un 100% en el levantamiento en un 100%) habitantes, clasificados así: 4,787 mujeres y 4,688 hombres. Promedio de personas por Viviendas. Existen un promedio de 4.45 personas por vivienda y una densidad poblacional de 28.46 habitantes por Km², distribuidos en 4 barrios, 6 aldeas, 5 colonias y 14 caseríos.

Clasificación de personas por rangos de edades y sexo.

En el siguiente cuadro puede observarse el comportamiento de la población por rango de edades en lo que vamos ingresando y validado en el sistema y su clasificación por sexo, donde se muestra una predominancia en el rango de años de 31 a 40, seguido del rango de 7 a 12 Y de 24 a 30 años; lo que muestra una población relativamente joven que en los próximos años estará demandando nuevas fuentes de trabajo y nuevos servicios públicos, entre otros aspectos.

Cuadro 6. Población clasificada por rangos de edades

Orden	Descripción	Cantidad	%	Hombres	%	Mujeres	%
1	Menores de 1 año	21	0.57	14	0.79	7	0.36
2	De 1 a 4 años	377	10.17	194	10.89	183	9.50
3	De 5 a 6 años	193	5.20	102	5.73	91	4.72
4	De 7 a 12 años	480	12.94	234	13.14	246	12.77
5	De 13 a 15 años	209	5.64	101	5.67	108	5.60
6	De 16 a 18 años	214	5.77	95	5.33	119	6.18
7	De 19 a 23 años	335	9.03	173	9.71	162	8.41
8	De 24 a 30 años	452	12.19	201	11.29	251	13.03
9	De 31 a 40 años	469	12.65	234	13.14	235	12.20
10	De 41 a 50 años	392	10.57	180	10.11	212	11.00
11	De 51 a 64 años	338	9.12	148	8.31	190	9.86
12	De 65 años y mas	228	6.15	105	5.90	123	6.38
Total		3708		1781		1927	

Fuente: Resultados obtenidos de la línea base Indicadores Socioeconómicos del municipio SMR, 2015

Salud

Acceso de la población a los servicios de Salud:

Según encuesta realizada por las comisiones ciudadanas de transparencias CCT, un 85% de la población es atendida en los diferentes centros de salud que existen en el municipio, en el cual es un dato aceptable.

Opinión de la calidad de los servicios de Salud.

Según informes de los auditores sociales la población en general, opina que la calidad en el sistema de salud de nuestro municipio es regular.

Situación de la salud reproductiva Con los datos ingresados hasta el momento se encuentra que en San Francisco de Becerra hay aproximadamente 749 personas en edad reproductiva. De los cuales 719 personas usan algún método anticonceptivo con sus parejas siendo el método de la inyección con un 57.76% el método que más utilizan las familias, seguido de la operación en mujeres con el 23.66% y el tercer método más usado es la Pastilla anticonceptiva con un 18.28%.

Podemos ver una baja incidencia en el uso del condón con un 1.61% lo que puede indicar que se debe mantener un control de información de enfermedades de transmisión sexual en el municipio.

Numero de Madres Solteras Según los datos ingresados hasta la fecha se tiene un dato de 49 madres solteras que representa un 4.99% en el Municipio de San Francisco de Becerra.

Número de niños que nacieron el año pasado

En base a los datos ingresados durante los años 2017 y el año 2018 en el Municipio de San Francisco de Becerra nacieron 17 niños, lo que significa una tasa de natalidad de 1.07 % de la población.

Frecuencia de quienes atienden el parto.

La mayoría de los partos en nuestro municipio son atendidos por médicos en los Hospitales regionales o clínicas privadas de la ciudad de Juticalpa. Esto se debe

A que no contamos con una Clínica de Materno Infantil en ninguna localidad del municipio y a esto se suma que el Centro de Salud no cuenta con un equipo mínimo para atender este tipo de emergencia y en la mayoría de los casos son atendidos por enfermeras y una mínima parte son atendidos por maridos y se detectó un solo caso en el que ella sola se atendió esto se considera como un caso aislado.

Enfermedades más frecuentes.

Las enfermedades de mayor incidencia en la población son el Chicunguya con 205 casos, las infecciones respiratorias con un total de 115 personas afectadas, las causas pueden ser muchas, pero la principal es que la mayor parte de la población cocina con leña. Otras 16 personas afectadas con diarreas, 28 personas con diabetes, 22 personas con asma bronquial y otras enfermedades en cifras no tan significativas.

Servicios básicos

La mayor parte de la población del municipio cuenta con servicios básicos de agua potable, letrinas, energía eléctrica, recolección de basura, aseo de calles, alcantarillado sanitario y calles principales pavimentadas. Los servicios existentes muestran las siguientes coberturas y comportamientos.

Número de Viviendas con agua por cualquier medio La mayor parte de la población de la comunidad recibe agua domiciliar por acueducto, seguido de las personas que acarrean agua de río o quebrada.

Quienes administran el agua

Los entes encargados de administrar el agua son las juntas de agua existentes en casi todas las comunidades del municipio, Referente al tiempo que reciben el servicio, en el caso de los sistemas de acueducto, la mayoría de la población expresa que lo recibe tres días a la semana, este servicio es eficiente debido a que cuentan con la logística necesaria.

Alcantarillado:

Ya existe una cobertura del servicio de alcantarillado sanitario a la población de la zona central de la cabecera municipal, sin embargo, en la zona de la población centro-norte el proyecto de las pilas de oxidación está en proceso de construcción, pero poseen letrinas y servicios lavables; en esto es importante reconocer los efectos del uso de las letrinas en la contaminación de las aguas subterráneas, aunque el

problema es mucho menor comparado con la disposición de excretas al aire libre. Sin embargo, hay que mencionar que en ciertas comunidades de la zona rural no tiene el servicio de letrina.

Cuadro 7. Servicios básicos por comunidad de San Francisco de Becerra

Servicio básico	No. De vivienda por comunidad reciben servicio								
	El Guayabito	El Naranjal	El Destino	Jícara Gordo	Cofradía	San Carlos de las Flores	El Guapote	Santa María del Real	Total vivienda
Agua de pozo propio	0	0	0	0	7	0	9	16	32
Agua de pozo comunal	0	0	0	1	0	0	1	12	14
Agua de río o quebrada	0	1	0	2	3	0	5	6	17
Agua domiciliar por acueducto	368	196	129	197	130	43	46	959	2,068
Llave pública o fuente	1	0	2	6	1	1	2	14	27
Reservorio de agua lluvia	0	0	1	0	1	0	4	9	15
Servicio sanitario	137	105	55	54	69	23	27	616	1,095
Letrina	266	89	93	138	61	25	24	489	1,185
Usa la letrina	265	87	84	129	62	44	38	426	1,135
Servicio básico	No. De vivienda por comunidad reciben servicio								
	El Guayabito	El Naranjal	El Destino	Jícara Gordo	Cofradía	San Carlos de las Flores	El Guapote	Santa María del Real	Total vivienda
Recolección de basura	3	58	17	70	10	0	0	510	668
Aseo de calles	95	145	65	53	66	0	0	691	1,115
Energía eléctrica domiciliar	319	164	123	172	125	40	37	857	1,835
Teléfono (HONDUTEL)	94	63	32	26	1	0	2	320	538
Teléfono celular	350	179	122	211	146	42	53	878	1,981
Alumbrado publico	159	99	89	138	57	38	31	427	1,038
Mantenimiento de calles	159	99	89	138	57	38	31	427	1,038

Viviendas con agua

El 91.38% de la población recibe el servicio de agua domiciliar por acueducto¹, un 1.41% mediante agua de pozo propio, 1.19% con llave pública o fuente, un 0.75% acarrea agua de río o quebrada, 0.66% a través de reservorio de agua lluvia, y el resto de la población que es un 0.62% obtienen el agua de pozo comunal.

En general el 94.60% de la población recibe el servicio de agua potable de uso domiciliar, de los cuales el 90.04% de los beneficiarios expresa que lo recibe los siete días a la semana.

La municipalidad a través de la oficina de acueducto municipal de Santa María del Real brinda saneamiento y administración del sistema en el casco urbano que consiste en cobros, avisos, limpieza de la microcuenca, tratado del agua mediante la cloración y análisis bacteriológicos, según los resultados de este análisis el agua suministrada es apta para consumo humano. En las comunidades, son las Juntas Administradoras de Agua, las que administran los sistemas bajo la supervisión de la Municipalidad y de igual forma realizan el tratamiento del agua mediante limpieza y cloración, sin embargo no significa que el total de la población que recibe este consume agua directamente del grifo, ya que existe desconfianza en cuanto a la calidad del agua, por lo tanto se ven obligados a tratarlas en casa o comprarla a purificadoras.

Existe un caso importante de mencionar en la comunidad de San Carlos de las Flores, donde la población obtiene el suministro mediante pozo perforado siendo el agua bombeada a un tanque elevado y luego por red de distribución llega a cada beneficiario, sin embargo el agua llega turbia y prácticamente de color café, existiendo una problemática ya que los beneficiarios no están satisfechos en su totalidad por el servicio.

Energía Eléctrica:

La cobertura del servicio de energía eléctrica en su mayor parte la recibe la población del casco urbano y en las comunidades de Laguna Seca, San Luis de Lajas, Las Tres Ceibas, Pueblo viejo, pero está en proceso la instalación de este servicio en las comunidades restantes.

Uso Sanitario

El 52.67% de la población posee el servicio de letrinas de las cuales el 4.21% no hacen uso de la misma y el resto de la población que es un 48.67% cuentan con servicio sanitario. La mayoría de las viviendas cuentan con letrinas ya que en el municipio no posee el servicio de alcantarillado y los hogares que tienen servicio sanitario es porque han construido resumideros en los solares de las viviendas. Es un aspecto que la municipalidad ha reconocido como problema, ya que el uso de las letrinas con fosa simple afecta en la contaminación de las aguas subterráneas.

❖ Telefonía

El 76.09% de las viviendas no cuentan con el servicio de teléfono fijo (HONDUTEL), solamente el 23.91% de los hogares tiene acceso a este servicio, sin embargo el 88.04% cuentan con teléfono celular y solo el 11.96% no cuentan con este medio de comunicación.

❖ Recolección de basura y aseo de calles

La municipalidad brinda el servicio de recolección de basura en el casco urbano y en cinco comunidades, sin embargo, el 70.31% de las viviendas no cuentan con el beneficio de recolección de basura, y el 50.44% de los hogares no cuentan con aseo de calles por parte de la municipalidad. En este sentido se recurre a la quema de basura y/o en su defecto, a transportarla individualmente a los botaderos más cercanos

Vivienda

En esta sección se habla del total de viviendas, no del total de edificaciones en el municipio (es decir que se excluyen centros comunales, iglesias, escuelas entre otros).

Existen un total de 3,305 viviendas en todo el municipio, de las cuales 2,341 (70.83%) están habitadas y 964 (29.16%) se encuentran desocupadas.

En cuanto a la tenencia de la vivienda el 67.83% de las familias poseen viviendas propias totalmente pagadas, un 13.96% posee vivienda propia pagando, un 10.29% la ocupan en forma prestada por otro familiar o amigos y 7.92% están alquilando.

En relación a las condiciones de la vivienda, el 42.16% se encuentra en regulares escenarios, es decir que las casas donde habitan presentan uno o dos partes malas, puede ser falta de piso, repello entre otros. Un

38.05% presentan toda su estructura en buen estado; como techos, paredes, pisos etc., ofreciendo las condiciones adecuadas para vivir, un 11.68% se encuentran en malas condiciones es decir, que presentan problemas en su estructura a nivel de techo, paredes y pisos.

El mayor porcentaje de las viviendas del municipio de Santa María del Real se encuentran en condiciones regulares, careciendo de repello, piso, falta de cielo falso, deterioros, siendo un importante indicador en el cual el gobierno o cualquier ente internacional puede ejecutar proyectos en mejoras de viviendas, estos problemas se detallan en el siguiente cuadro:

Cuadro 8. Principales problemas de las viviendas

Tipo de Problema vivienda	Cantidad de viviendas	%
No tienen repello	1,088	28.23
Viviendas con piso de tierra	450	11.68
Falta de cielo falso	594	15.41
Techo en mal estado	464	12.04
Problemas estructurales	554	14.37
Ningún problema	704	18.27

Educación

En el municipio de San Francisco de Becerra la cobertura en educación primaria se ha extendido a todas las comunidades; todas las aulas cuentan con la logística mínima necesaria para impartir clases, (pupitres, mesas, pizarra y material didáctico, entre otros), solamente cuatro centros educativos disponen de equipo de computación, dos del casco urbano y dos del área rural.

La comunidad de Los Planes no cuenta con infraestructura específicamente para kínder, sin embargo, los niños reciben clases de preparatoria por las tardes en una de las aulas de la escuela, en el caso de los niños de la aldea de Jícaro Gordo reciben clases en el kínder de la comunidad El Destino. El resto de las comunidades cuentan con un kínder y en el casco urbano existen tres edificaciones para este propósito. Existen dos institutos uno en la comunidad del Guayabito y otro en casco urbano contando con maestros

profesionales en el ramo, asimismo en cada centro educativo existe la Sociedad de Padres de Familia, organización que vela por todos los asuntos relacionados a la educación de los menores.

Para analizar la población en edad escolar, se consideró el rango de 5 a 23 años; en este sentido, los resultados obtenidos muestran que niños y jóvenes que se encuentran en este rango de edad son el 45.37% del total de la población, siendo este dato 4,424 personas en edad de estudiar.

De éstos, 2,254 que representan el 50.95% son varones y 2,170 son mujeres que figuran el 49.05%, de los cuales el 66.95% están estudiando y el resto que son el 33.05% o 1,462 no están cursando ningún año lectivo. Este último dato se presta para diferentes interpretaciones, entre ellas se considera que una parte de la población identificada como "no estudiando" se refiere a aquellas personas que culminaron sus estudios secundarios y no continuaron en la universidad.

Distribuyendo la población que actualmente estudia por rangos de edad encontramos que el 9.49% están entre los 5 - 6 años, el 48.99% entre 7-12, el 23.57% son los que actualmente cursan plan básico, están entre 13-15 años, los que actualmente cursan diversificado están entre 16-18 años, siendo estos el 13.98% y solamente un 3.98% están en la universidad, los cuales tienen una edad entre 19-23 años.

En síntesis de las 4,424 personas en que se encuentran edad de estudiar entre 5 a 23 años, el 66.95% o 2,962 son las personas que actualmente estudian, de las cuales el 68.92% o 1,499 son mujeres que estudian y el resto de las femeninas que no estudian son 676 o 31%, en relación a los hombres en edad de estudiar el 64% o 1,464 estudian y el 35% o 786 no estudian. A pesar que son más hombres en edad de estudiar, es mayor el número de mujeres las que actualmente estudian.

En el siguiente cuadro se muestra la distribución de los niños en edad escolar versus niños que actualmente estudian (5 a 23 años).

Cuadro 9. Niños en edad de Escolar vs niños que actualmente estudian (5 a 23 años)

Rangos	Total de personas en edad escolar de 5-23 años						Niños (as) que actualmente estudian					
	Total	%	Hom.	%	Muj.	%	Total	%	Hom.	%	Muj.	%
De 5 a 6 años	511	12	270	6	241	5	281	9	154	5.20	127	4.29
De 7 a 12 años	1365	31	678	15	687	16	1,451	48	750	25.32	701	23.67

De 13 a 15 años	798	18	416	9	382	9	698	24	317	10.70	381	12.86
De 16 a 18 años.	747	17	415	9	332	8	414	14	203	6.85	211	7.12
De 19 a 23 años	1003	23	475	11	528	12	118	4	39	1.32	79	2.67
Total	4,424	100	2,254	51	2,170	49	2,962	100	1,463	49.39	1,499	50.61

Es sumamente bajo el nivel universitario, en síntesis se interpreta que la población estudiantil que egresan de diversificado tienen pocas oportunidades de continuar una carrera universitaria, este fenómeno ocurre por muchas razones, entre ellas la emigración hacia el extranjero, matrimonios a temprana edad, madres solteras y sobre todo la situación económica, que no es suficiente para continuar los estudios.

Analfabetismo

Aún falta mucho por hacer en la población en relación al analfabetismo; considerando la incidencia que se presenta en los diferentes rangos de la población, para el caso de los que no saben leer y escribir representa el 12.3% de la población de 5 años en adelante.

Es importante señalar que la población entre los rangos de 5 a 6 años por lo general no sabe leer y escribir, aun estudiantes en las edades de 7 y 8 que cursan primaria. Estimando la tasa de analfabetismo considerando solamente la población ubicada en los rangos de 7 años en adelante tenemos como resultado que existe un 9.3% de población analfabeta. En el siguiente cuadro se muestra el detalle de la población que sabe leer y escribir por rango de edades.

Cuadro 10. Población sabe leer y escribir por rango de edades

Rango de edades	Total Personas por rango	%	Saben leer y escribir	%	No saben leer y escribir	%
De 5 a 6 años	547	6.2	285	52.1	262	24.1
De 7 a 12 años	1329	15.0	1238	93.2	91	8.4
De 13 a 15 años	824	9.3	788	95.6	36	3.3
De 16 a 18 años	763	8.6	731	95.8	32	2.9
De 19 a 23 años	1011	11.4	963	95.3	48	4.4

De 24 a 30 años	1062	12.0	987	92.9	75	6.9
De 31 a 40 años	1196	13.5	1084	82.5	112	10.3
De 41 a 50 años	853	9.6	750	87.9	103	9.5
De 51 a 64 años	710	8.0	585	82.4	125	11.5
De 65 años y más	565	6.4	362	64.01	203	18.7
Total	8860	100	7773	87.7	1087	12.3

Igualdad entre los sexos a nivel educativo

En cuanto a la igualdad entre los sexos, en el municipio existe equidad de oportunidades para ingresar al sistema educativo, incluso es mayor el número femenino que actualmente estudia, esto puede relacionar porque es mayor la población femenina. En el siguiente grafico se muestra la población masculina y femenina en edad de estudiar y la que actualmente estudia por género y edad.

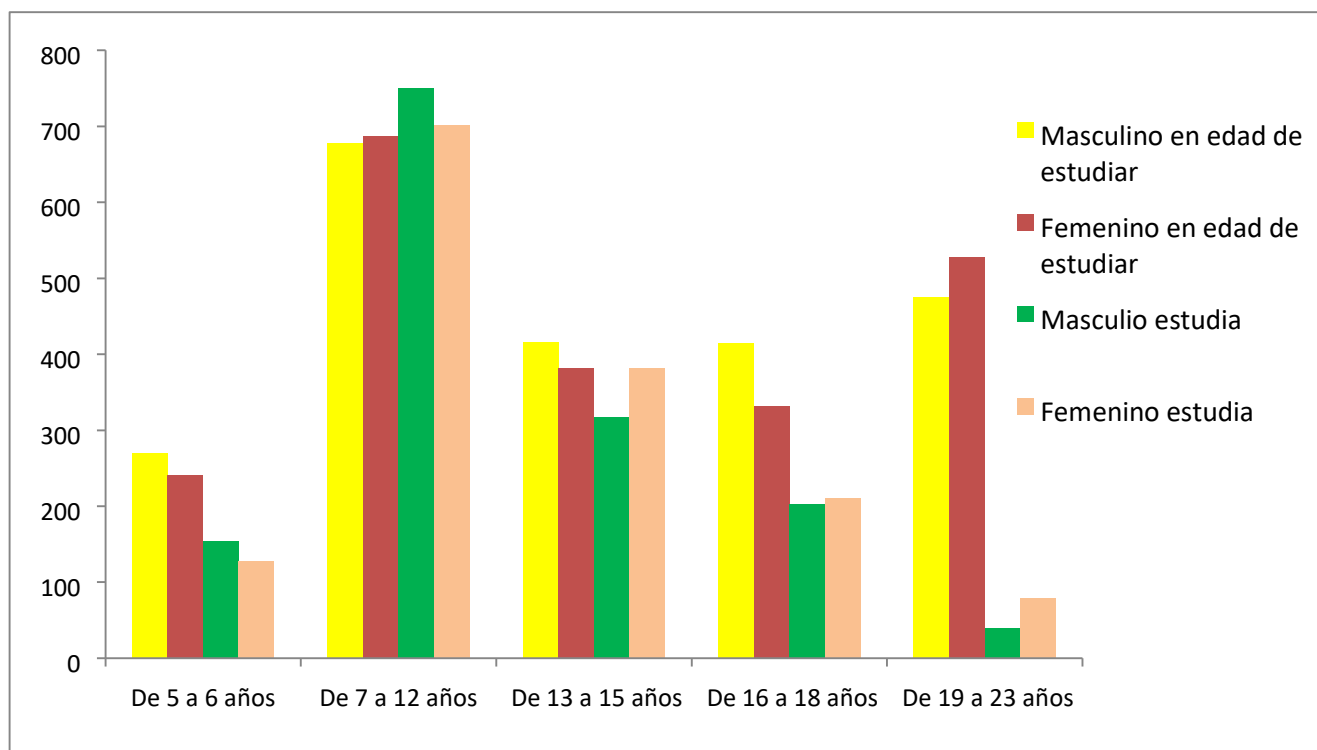


Figura 4. Equidad en el acceso al sistema educativo según género.

Economía

Las principales actividades económicas por distribución de sectores en el municipio son las siguientes:

Producción agrícola: Los principales cultivos agrícolas son café rojo aproximadamente 439 manzanas, maíz blanco 907 mz, café en oro, en pequeña cantidades arroz y hortalizas como aproximadamente cinco manzanas de tomate y chile dulce, cultivo de chuca, sorgo, sandía, plantación de maderables en la comunidad del Naranjal, la cual brinda empleo a 50 familias aproximadamente, entre otros. En cuanto al café existe una cooperativa COCAOL y una secadora de maíz.

Producción pecuaria: En este rubro sobresale el ganado bovino (vacuno), leche fresca, huevos, ganado porcino, caprino, miel de abeja y producción de tilapia.

Productos Artesanales: Productos artesanales que sobresalen son los que normalmente se elaboran a partir de la leche queso, mantequilla por ejemplo ya no existe la producción artesanal como por ejemplo vajillas de barro en tiempos antiguos si se realizaba esa actividad.

Producción industrial: Es importante mencionar que en el sector industrial en el municipio gran parte de la estrategia de venta del producto se realiza ambulante es decir vendedores ambulante en casos de venta de pan, dulces como tabletas de leche, naranja, coco, alfeñiques, donas, rosquillas y la famosa mascadura que es un producto con identidad cultural del municipio por ser originario del municipio. A pesar que Becerra Olancho es un municipio muy pequeño existen seis procesadoras de leche, unas artesanales e industriales, las cuales recogen la lecha a nivel local y fuera del municipio, generando empleo a muchos jóvenes y familias. Existe una procesadora de salsa picante que exportan al extranjero y tiene gran demanda local, regional y nacional generando empleo a aproximadamente 30 familias, otra importante fuente de empleo industrial es la transformación del maíz en concentrado para cerdos, la cual compra maíz a nivel local y regional, a pesar que la empresa se ubica en la comunidad del Naranjal los pequeños productores de la zona no lo visualizan como ventaja, por razones que el propietario paga a los vendedores de maíz hasta que ha vendido los cerdos, y los productores necesitan el dinero rápido porque económicamente ya están comprometidos con agropecuarias, pagos para trabajadores y todos los costos de la producción.

En el municipio se procesa la leche para obtener queso, mantequilla crema y de costal, quesillo, cuajada. Productos de la madera como puertas, divisiones, jugos de comedor, chifonieres, gabinetes para cocina, juegos de comedor. Carne fresca y refrigerada de ganado porcino, aves de corral, vacuno. Bloque de cemento, agua purificada, confección, productos de panadería, pinol, arroz de maíz, tajaditas, jugos envasados, tortillas, jugos de caña entre otros.

Características sociales y tendencias en el desarrollo

El municipio de San Francisco de Becerra, es un municipio reconocido por su rica expresión cultural. A pesar de no tener infraestructura desarrollada, Becerra ha desarrollado en la carretera departamental, a la entrada del casco urbano, una zona de restaurantes y balnearios, que son reconocidos en la región, constituyendo una plataforma para dar a conocer sus productos gastronómicos, especialmente platillos a base del pescado de tilapia.

El turismo está fortaleciéndose, no solo por la zona de restaurantes y balnearios, sino, por recientes descubrimientos de monumentos arqueológicos como las Ruinas de Pueblo Viejo, La Cueva del Duende y Pueblo Viejo que están siendo mapeadas y estudiadas por el Instituto Hondureño de Antropología e Historia, por ello la municipalidad está haciendo esfuerzos de apoyar el turismo y sus expresiones y productos culturales. San Francisco de Becerra, la gastronomía tradicional es muy variada y rica, como el tapado olanchano, cazuelas de mondongo, pollo y albóndigas, entre otras sopas tradicionales del país, también los platos a base de arroz de maíz son muy importantes. La producción de panes caseros, pan de yema de huevos, semitas, galletas, buñuelos, rosquillas, rosquetes, entre otros; producción de dulces de todo tipo a base de fruta de temporada, y las famosas Mascaduras, todo lo anterior un municipio reconocido en la región por su gastronomía.

La Casa de la Cultura, es patrimonio de la municipalidad, cuenta con biblioteca y ludoteca, su personal es pagado por la municipalidad, pero en cuanto a su asistencia financiera es limitada, teniendo que realizar actividades de recaudación de fondos. Sin embargo, no se pierde la tradición de realizar noches culturales, ferias artísticas y gastronómicas, en unión con voluntarios culturales, sociedad cultural, consejo local de cultura, colegios. realiza ferias y festivales, con recursos tradicionales, haciendo uso de juegos tradicionales, palo encebado, el rey feo, carrera de cintas, de costales, bicicletas y motocrós, hacen quermeses, ferias del ambiente e identidad cultural y gastronómica de mucho éxito.

Las principales formas de recreación de adultos, jóvenes y niños son los deportes, con mayor influencia el fútbol, en menor escala basquetbol, además de las reuniones por las tardes en puntos estratégicos o populares donde comparten chistes, toman refrescos y conversan, otras opciones de mucha demanda mayormente los fines de semana son los balnearios y restaurantes de la zona.

En cuanto a la religión predomina el Catolicismo aunque existen mayor número de iglesias evangélicas en el municipio.

Las formas de organización social privada y pública de la sociedad civil se basan en patronatos, juntas de agua, consejos de maestros de las diferentes escuelas, consejo de maestros de los institutos, sociedad

de padres de familia, clubes deportivos, Asociación de Alcohólicos Anónimos, Asociación de Vecinos de San Francisco de Becerra, Cooperativa Cafetalera de Olancho (COCAOL), Cooperativa de Ahorro y Crédito Becerra LTDA, Asociación Nacional de Cafetaleros ANACAFE, Asociación de Productores de Café APROCAFE, Comité de Salud, Alcaldía Municipal, Registro Nacional de las Personas RNP, Asociación de Ganaderos y Agricultores de San Francisco de Becerra AGASMAR.



800 Participación

La participación ciudadana en el municipio está presente en muchos procesos de participación social y comunitaria, prueba de ello son los patronatos, juntas de agua, sociedad de padres de familia, clubes deportivos, iglesias entre otros.

Sin embargo, las juntas directivas están mayormente representadas por el sexo masculino como titulares de los cargos, aunque la mujer, es en su mayoría, la que representa al hombre en reuniones u otros eventos; es por tal razón que los datos muestran que el 60.03% de los hogares respondieron que las mujeres mayores de 18 años participan en organizaciones y solo el 39.97% de los hogares participan los hombres.

Del total de hogares donde participan los hombres en organizaciones que es un 39.97%, el 48.54% participan un solo miembro por familia y un 51.46% de los hogares mencionaron que participan dos y más hombres, el 44.95% de los hogares respondieron que participa una mujer y el 55.05 respondieron que participan de dos y más mujeres por hogar.

2.2 Infraestructura Básica Existente

Descripción de la infraestructura básica existente en los siguientes rubros:

Vial: El municipio de San Francisco de Becerra es cruzado por un tramo de aproximadamente 13 km de la carretera pavimentada en un 30% que viene desde la ciudad de Tegucigalpa y cruza Juticalpa hasta llegar a San Francisco de Becerra y que nos conecta al municipio de Catacamas y continua el trayecto de la carretera secundaria hasta el municipio de excepción del tramo que cruza el casco urbano, la red vial del municipio está constituida por carreteras secundarias, incluyendo las comunidades y el casco urbano del municipio, las condiciones de las vías de acceso según líderes comunitarios el 77.7% son

regulares y el resto de las carreteras se encuentran en buen estado 22.3%. Todas las Comunidades se encuentran comunicadas por carreteras de tierra.

Electricidad

El municipio tiene una cobertura amplia en el servicio de electricidad, dado que las siete comunidades y el casco urbano del municipio cuentan con el servicio, aunque no necesariamente en las viviendas. Según la fuente SEMEH el número de abonados en el área rural del municipio es de 1,038 y en el casco urbano es de 1,202 abonados además alrededor de 5 caseríos no cuentan con este servicio público.

Telefonía y correos

El Municipio cuenta con una red de comunicación telefónica a nivel del casco urbano con 346 números y en la zona rural con 242, sus dígitos prefijos son 2791; este servicio es brindado por la empresa de HONDUTEL, donde cabe mencionar que existe 1 agencia de servicio u oficina dentro del municipio, de igual manera para el recibo y envío de paquetes los habitantes tienen que movilizarse a la misma ciudad de Juticalpa ya que no hay oficina de correo para poder realizar los trámites. Adicionalmente, existe la cobertura de la telefonía móvil en la totalidad de las comunidades del municipio, no hay agencia de Hondurcor se cuenta con la señal de la telefonía CLARO Y TIGO pero no una agencia como tal instalada dentro del municipio.

Social

En el municipio existe un fuerte e importante componente para recreación social y turística integrado por balnearios y restaurantes turísticos, se cuenta con un solo salón comunal en la comunidad de Laguna Seca construido por el presidente del patronato SANTIAGO HERIBERTO ZELAYA, aproximadamente 4 balnearios o centro de recreación turística de los cuales 2 están permanente abiertos y el resto se abren por temporadas como Semana Santa u ocasiones especiales, 30 iglesias entre católicas y evangélicas, en todas las comunidades existen campos de futbol, en la zona urbana se cuenta con un estadio y dos canchas deportivas y en la comunidad de San Luis de Lajas una cancha deportiva de usos múltiples pública construida por la corporación municipal, no hay hogar de ancianos pero sí un centro temporal de atención al adulto mayor subsidiado por la Municipalidad de San Francisco de Becerra así mismo no contamos con hogar de Niños en el municipio, ni centros de rehabilitación, existe el club rotario de LEONES, no existe comedor infantil, ni guarderías infantiles, existen alrededor de 4 cementerios en el municipio y áreas turísticas contamos con un parque acuático en la comunidad de Laguna Seca..

Salud

En la cabecera municipal se cuenta con un CESAMO atendido por un médico general, enfermeras, promotores lo que corresponde a atención pública; 3 clínicas privadas atendida por médicos generales, pediatras, ginecólogos, personal de laboratorio, farmacéuticos, enfermeras, atención en rayos x, ultrasonidos. En el área rural existe 2 CESAMOS ubicado en la comunidad de San Luis de Lajas y otro en Laguna Seca donde la cobertura de atención es demandada por las comunidades de las Tres Ceibas, Sabana Larga, Los planes, Col. Lobo López, a excepción de las comunidades del Guapote y La Herradurita que acuden al centro de salud de la aldea de San Luis municipio de San Francisco de Becerra por ubicarse más cercano en comparación al de la cabecera municipal de San Francisco de Becerra, no contamos con hogares Materno Infantil, ya contamos con un centro médico en la cabecera municipal que funcionara como Hospital, 1 clínica odontológica una cuadra del parque municipal.

Educativa

A nivel del casco rural del municipio, la infraestructura existente la conforman seis escuelas, cinco centros de preescolar, un instituto de educación secundaria y un programa de alfabetización *Yo sí Puedo* en la comunidad de Sabana Larga. En el Municipio se cuenta con 2 institutos de educación secundaria, 6 jardines de niños, 9 escuelas (OFICIALES), una escuela nocturna, centro de educación a distancia instituto hondureño de educación por radio y el programa *Yo sí Puedo*, que son clases domiciliarias impartidas por los estudiantes de último año de diversificado no se cuenta con centros de formación artesanal, ni profesional/Técnica ni centros de formación artística y cultural.

Productiva

En relación a la producción e inversión en tecnología es muy escasa, esto se refleja en la implementación de sistemas riego que abastece a un limitado número de los productores ya sea individual o comunal. Aproximadamente cuatro productores utilizan sistemas de riego y un pequeño grupo de productores de arroz se beneficiarios de un proyecto Guayape que consistió en la construcción de un canal para que por gravedad inundaran las parcelas de arroz; en la actualidad solamente tres productores están utilizando estas parcelas para este propósito, el resto las utiliza para el cultivo de pasto y ganadería.

Existe una empresa que transforma el maíz en concentrado, el cual es utilizado por el mismo propietario para alimentar sus cerdos, como apoyo a los productores solamente se encuentra una cooperativa de café y un centro de acopio, para los granos básicos en especial para el maíz, existe dos secadoras de grupos campesinos y otra de mayor tamaño en la comunidad de Laguna Seca contamos además con un rastro

público y alrededor de 5 rastros informales privados, se cuenta con 2 microempresas de agroindustrias y ninguna secadora de granos.

2.3 Institucionalidad para el Desarrollo

La municipalidad de San Francisco de Becerra tiene incidencia o cobertura en todo el municipio, desarrollando proyectos sociales como becas a estudiantes de escasos recursos económicos, canasta familiar a madres solteras, organización comunitaria, capacitación y asistencia a madres de familia, desarrollo de actividades con jóvenes, en infraestructura restauración de postas policiales, reparación de techos en mal estado, construcción de pisos saludables y viviendas, cercas perimetrales escolares, aulas escolares, techado de canchas y construcción de escenarios en centros educativos, mantenimiento de carreteras secundarias, puentes caja, cerca perimetral del estadio, en Economía apoyo al sector microempresarial, en producción brindar asistencia a caficultores y apoyo a pequeños productores de granos básicos, bonos tecnológicos, en recursos naturales y ambiente se invierte en la protección de las microcuencas, tren de aseo, microempresas de limpieza, operativos de limpieza, en salud apoyo con personal técnico ambiental y enfermeras, entre otras funciones que desempeña la alcaldía municipal.

#	Nombre de la Institución Programa, Proyecto	Áreas Temáticas de Intervención	Población Objetivo (Beneficiarios)
1	Auxilio Mundial	Desarrollo Comunitario	Población en general
2	APRODESH	Mejoramiento de la calidad de vida, infraestructura.	Familias
3	GIZ	Desarrollo Económico Local	Sector productivo
4	FORCUENCAS FASE II	Seguridad Alimentaria, RRNN,	Productores, y población en general
5	ECOVIDE (Economía Ecológica Vivienda y Desarrollo)	Infraestructura, Desarrollo	Población de escasos recursos económicos
6	PROHECO	Educación	Estudiantes
7	PRAF	Bono a Ancianos, Bono Capacidades Especiales, Bono a Jóvenes.	Población de escasos recursos económicos incluyendo ancianos, madres solteras, estudiantes.
8	GOBIERNO CENTRAL	Social, educación, infraestructura etc.	Población en general ya sea directa e indirectamente.
9	INFOP	Capacitaciones	Emprendedores, jóvenes, amas de casa, madres solteras etc.
10	SOPTRAVI	Infraestructura (Construcción del parque central S.M.R.).	Población indirectamente

11	FONDO VIAL	Construcción y reparación de carreteras	Población en general
12	SALUD PUBLICA	Asistencia	Población en general
13	PRALEBAH	Educación	Adultos
14	EDUCATODOS	Educación no formal para personas de escasos recursos económicos.	Población sin acceso a educación formal
15	YO SÍ PUEDO	Analfabetismo	Adultos analfabetos
16	USAID	Áreas Protegidas (Parque Nacional Sierra de Agalta).	Área de influencia del Parque nacional Sierra de Agalta.

Cuadro 12. Presencia de Organizaciones de La Sociedad Civil, San Francisco de Becerra

Organizaciones	Funcionalidad
Patronato	Gestión comunitaria.
Junta Administradora de Agua	Mantenimiento, administración del proyecto
Comité de Saneamiento básico	Apoyo en actividades y programas de salud, limpieza y ornato. v
Auxiliares Comunitarios	Apoyo a la seguridad ciudadana.
Sociedad de Padres de Familia	Apoyo al sector de educación.
Casa de La Cultura	Trasmitir costumbres y valores culturales mediante actividades y atención al público.
Red de Voluntarios Culturales	Participación y apoyo en actividades culturales.
APACAFE	Asociación de Productores Ambientalistas de café.
AGASMAR (Asociación de Ganaderos y Agricultores de Santa María del Real).	Efecto multiplicador en capacitaciones sobre manejo de ganado y pastos.
CREL (Centros de Recolección y Enfriamiento de Leche Santa María del Real)	Acopio de leche
Comedores Solidarios	Organización de mujeres asociadas para venta de comida.
Organización de Bancos Comunales	Acceso a crédito para microempresarios.
Caja Rural: CARALGUA	Acceso a crédito para microempresarios.
Grupo de Guarda Bosques	Protección del recurso bosque
Centro Comunal	Desarrollo de reuniones y actividades comunitarias
Equipo de Futbol Masculino	Realización de actividades deportivas
Equipo de Futbol Femenino	Realización de actividades deportivas

Cuadro de Teatro	Actividades culturales
Cuadro de Danza	Actividades folklóricas
Grupos de IAM (Infancia y Adolescencia Misionera).	Actividades religiosas y sociales
Organización de Grupos Juveniles	Actividades de desarrollo social y ambiental
Organización de Presidente de Damas de la Iglesia	Actividades religiosas.

2.4 Principales potencialidades y problemas

Mediante un proceso participativo que partió de un análisis FODA del territorio para la formulación de Plan Estratégico de Desarrollo Municipal, surgieron las principales fortalezas, debilidades, oportunidades y amenazas:

Cuadro 13. Resumen Análisis FODA

Fortalezas	Debilidades
<ul style="list-style-type: none"> <input type="checkbox"/> Recursos Naturales disponibles (agua, tierra, bosque latifoliado y conífera) <input type="checkbox"/> Riqueza arqueológica <input type="checkbox"/> Territorio con áreas protegidas (Área del parque Nacional Sierra de Agalta) <input type="checkbox"/> Potencial turístico (Centros turísticos accesibles) <input type="checkbox"/> Zona productiva (granos básicos, ganadería, pescado, fábrica de chiles, café, bloqueras., plantas procesadoras de lácteos,) <input type="checkbox"/> Servicios básicos (agua potable, energía eléctrica, teléfono). 	<ul style="list-style-type: none"> <input type="checkbox"/> Alta vulnerabilidad en cuanto a desastres naturales (derrumbes, inundaciones, incendios forestales, sequias) <input type="checkbox"/> No se cuenta con el servicio de alcantarillados sanitario <input type="checkbox"/> Carencia de carreteras secundarias <input type="checkbox"/> Ausencia de oportunidades de empleo No se cuenta con un mercado ni rastros municipales <input type="checkbox"/> Escaso apoyo al sector microempresarial (En su mayoría vendedores ambulantes, sin ningún requisito legal).
Oportunidades	Amenazas

<ul style="list-style-type: none"> <input type="checkbox"/> Voluntad política <input type="checkbox"/> Potencial turístico visualizado <input type="checkbox"/> Abundancia del recurso hídrico <input type="checkbox"/> Existencia de atractivos turísticos de inversión <input type="checkbox"/> Cadenas de valor con potencial de desarrollo en el municipio (café, granos básicos, ganadería). <input type="checkbox"/> Espacio potencial para el crecimiento de asentamientos humanos forma ordenada y urbanizada. <input type="checkbox"/> Se cuenta con un buen porcentaje de niños que estudian actualmente en edad de estudiar. <input type="checkbox"/> Cobertura del servicio de energía eléctrica en aproximadamente el 98% del municipio. 	<ul style="list-style-type: none"> <input type="checkbox"/> Inseguridad, violencia <input type="checkbox"/> Negocios ilícitos <input type="checkbox"/> Falta de disposición e interés para invertir en el municipio por encontrarse entre dos polos de desarrollo. <input type="checkbox"/> Incremento de pobreza en algunos hogares <input type="checkbox"/> Injerencia política en la toma de decisiones <input type="checkbox"/> La globalización económica <input type="checkbox"/> El cambio de gobierno local <input type="checkbox"/> Poca voluntad política del gobierno central <input type="checkbox"/> Cambio climático. <input type="checkbox"/>
---	--

III. PLAN DE DESARROLLO DEL MUNICIPIO

Visión Compartida del Municipio de San Francisco de Becerra; Olancho:

“Ser un Municipio con mejores condiciones de vida para sus habitantes a través de eficientes sistemas de salud y educación; con desarrollo económico local; vías de comunicación en buen estado; Mejores servicios básicos e infraestructura de la vivienda y un buen uso sostenible de los recursos naturales.”

3.2 Líneas Estratégicas

1. Destino turístico
2. Protección y disponibilidad de los recursos naturales
3. Estructuras Organizadas
4. Generador de oportunidades que mejoren la calidad de vida de los habitantes.

3.3 Objetivos Estratégicos

Por cada línea estratégica se identificaron objetivos estratégicos o medidas que se deben impulsar para lograr la visión como municipio.

Destino turístico

1. Fortalecer el potencial turístico del municipio 2.
- Habilitar la existencia de atractivos turísticos
3. Habilitar el funcionamiento de la Ecoruta .
4. Promocionar una imagen turística del municipio a nivel nacional e internacional
5. Promover el agroturismo y ecoturismo según la potencialidad de la zona en el municipio.

Protección y disponibilidad de los recursos naturales

1. Asegurar la disponibilidad y calidad del agua a las futuras generaciones.
2. Establecer medidas para la sostenibilidad de los recursos naturales.
3. Lograr la concientización de la población sobre la protección y conservación de los recursos naturales.

Estructuras Organizadas

1. Lograr la organización de las fuerzas vivas del municipio.
2. Fomentar la asociatividad, legalidad y organización del sector empresarial del municipio.
3. Asesorar la organización del sector productivo de Santa María del Real.

Generador de oportunidades que mejoren la calidad de vida de los habitantes

1. Fortalecer el sector microempresarial generando empleo e ingresos económicos.
2. Construcción de infraestructura para fines productivos y comerciales.

Para el análisis y preparación de los Planes de Desarrollo Comunitario, los Planes Zonales y el Plan de Inversión Plurianual, se realizó mediante catorce ejes temáticos, analizando la situación actual de cada componente a nivel municipal.

En el siguiente cuadro se detallan los ejes temáticos utilizados para la elaboración de las herramientas antes mencionadas.

Cuadro 14. Ejes temáticos de análisis y propuestas para el desarrollo comunitario

Ejes Temáticos	VARIABLES DE ANÁLISIS
1. Ordenamiento Territorial	Límites territoriales, fuentes de agua, quebradas y ríos, zonas productoras de agua, uso forestal, ubicación vías de comunicación, zonas vulnerables, tenencia de la tierra, áreas relevantes de uso específico, servicios básicos, asentamientos humanos, biodiversidad existente.
2. Salud y Nutrición	Incidencia de enfermedades, desnutrición, mortalidad materna, mortalidad infantil, atención de partos.
3. Educación	Niños en edad escolar, niños actualmente estudian por nivel, niños cursan o cursaron un grado, niños estudian ahora, niños no estudian.
4. Recursos Naturales y Ambiente	Uso de leña para cocinar, bosque, fauna, contaminación existente.
5. Grupos Vulnerables	Niñez, juventud, mujeres, tercera edad.
6. Vivienda	Tenencia, condiciones, hacinamiento, baños, letrinas, familias por vivienda, problemas de la vivienda, materiales de construcción, energía para cocinar.
7. Agua y Saneamiento	Cobertura y calidad del servicio de agua, disposición de la basura, aseo de calles, disposición de excretas.
8. Economía	Producción, distribución, consumo, empleo, ingresos, acceso al financiamiento, migración, remesas, producen para la venta, profesiones, oficios, ocupaciones.
9. Seguridad Alimentaria	Ingresos ajustan para alimentarse, producción de alimentos, satisfacen autoconsumo.
10. Tierra	Acceso a la tierra para alimentarse, producción de alimentos, satisfacen autoconsumo.
11. Participación	Mujeres, hombres.
12. Seguridad Ciudadana	Violencia, robos, homicidios.
13. Infraestructura Social	Vial, electricidad, escuelas, centros de salud, centros comunitarios.
14. Turismo	Atractivos, recreación, infraestructura.



Municipalidad
San Francisco de Becerra, Olancho,
Honduras, Centro América



PLANES ZONALES

(F-7)

(L-1)

ZONA #1

(F-07)

Listado de proyectos priorizados de los Planes de Desarrollo de cada comunidad, por zona y por eje temático

Departamento: Olancho Municipio: San Francisco de Becerra Zona# 1 Fecha: 14/6/20 Eje Temático: Economía

No	Nombre de la Comunidad	Nombre de los Proyectos Priorizados	Costos Aproximados
1	Casco Urbano	A) Estudio para Solicitud de Ventanilla Bancaria en el municipio.	N/D
		B) Fomentación para la Creación de grupo Productores de verduras, granos de la comunidad	N/D
		C) Construcción de Mercado Municipal	L. 300,000.00
		D) Crear y gestionar la implementación de una Industria en el Municipio (Maquila, Industria de Alimentos)	N/D
2	Laguna Seca	A) Construcción De taller de aprendizaje de Oficios para Jóvenes	L. 100,000.00
		B) Generación de Empleo	
3	Pueblo Viejo	A)	
		B)	
		C) SIN IDEAS DE PROYECTOS	
		C)	
		C)	

Municipalidad

San Francisco de Becerra, Olancho,

Honduras, Centro América

(F-07)

Listado de proyectos priorizados de los Planes de Desarrollo de cada comunidad, por zona y por eje temático

Departamento: Olancho Municipio: San Francisco de Becerra Zona# 1 Fecha: 14/6/20 Eje Temático: **Salud y Nutrición**

No	Nombre de la Comunidad	Nombre de los Proyectos Priorizados	Costos Aproximados
1	Casco Urbano	A) Gestión de plaza para médico general permanente en centro de Salud	Gestión
		B) Remodelación, acondicionamiento y ampliación de Centro De salud.	L. 300,000.00
		C)Gestión Para Compra o Donación de Ambulancia en centro de salud	Gestión
		D) Ampliación y acondicionamiento de Laboratorio en centro de Salud.	L. 100,000.00
		E) acondicionamiento para creación de área de Odontología en centro de salud	L. 100,000.00
2	Laguna Seca	A) Equipo y Mobiliario para Centro de Salud de la comunidad.	L. 100,000.00
		B) Abastecimiento de Medicamentos en Centro de salud de la comunidad	Gestión
3	Pueblo Viejo		

(F-07)

Listado de proyectos priorizados de los Planes de Desarrollo de cada comunidad, por zona y por eje temático

Departamento: Olancho Municipio: San Francisco de Becerra Zona# 1 Fecha: 14/6/2020 Eje Temático: **Educación**

No	Nombre de la Comunidad	Nombre de los Proyectos Priorizados	Costos Aproximados
1	Casco Urbano	A) Terminación de Cocina Escuela Dominga Chirinos de Bonilla	60,000.00

Municipalidad

San Francisco de Becerra, Olancho,

Honduras, Centro América

		B) Remodelación de Módulos Sanitarios en Instituto Froylan Turcios	100,000.00
		C) Construcción de Modulo para Funcionamiento de Regional de Educación	100,000.00
		D) Sala de maestros de Instituto Froylan Turcios	80,000.00
		F) Reconstrucción y techado de cancha polideportiva escuela Dominga Chirinos de Bonilla	100,000.00
2	Laguna Seca	A) Donación de Uniformes escolares	Gestión
		B) Programa de Becas de estudio para familias de escasos recursos.	100,000.00
		C) Culminación de Biblioteca Comunitaria	100,000.00
		D) Cancha polideportiva de la escuela Dionisio de Herrera	80,000.00
3	Pueblo Viejo	A) Cerco Perimetral de escuela Pedro Vargas Fúnez	200,000.00

(F-07)

Listado de proyectos priorizados de los Planes de Desarrollo de cada comunidad, por zona y por eje temático

Departamento: Olancho Municipio: San Francisco Becerra Zona# 1 Fecha: 14/6/2020 Eje Temático: Agua Y Saneamiento

No	Nombre de la Comunidad	Nombre de los Proyectos Priorizados	Costos Aproximados
1	Casco Urbano	A)Ampliación de Sistema de tratamiento de Aguas negras del casco Urbano (Pilas de Oxidación)	L. 1,000,000.00
		B) Ampliación de proyecto de agua Potable (Colonia el Cablotal)	L. 500,000.00
		C) Ampliación de Aguas Negras (todo el Casco Urbano)	L. 500,000.00
		D) Ampliación de tanque de distribución de agua potable (casco Urbano)	L. 100,000.00
2	Laguna Seca	A) Construcción de Alcantarillado Sanitario en la comunidad.	L. 700,000.00
		B) Ampliación de proyecto de agua Potable (zonas Altas de la comunidad)	L. 150,000.00
3	Pueblo Viejo		

(F-07)

Listado de proyectos priorizados de los Planes de Desarrollo de cada comunidad, por zona y por eje temático

Departamento: Olancho Municipio: San Francisco de Becerra Zona# 1 Fecha: 14/6/2020 Eje Temático: Infraestructura

No	Nombre de la Comunidad	Nombre de los Proyectos Priorizados	Costos Aproximados
1	Casco Urbano	A) Proyecto de construcción de casas (personas de escasos Recursos)	L. 300,000.00
		B) Pavimentación de todo el municipio.	L. 500,000.00
2	Laguna Seca	A) Construcción de salón para formación y rehabilitación de jóvenes (adicciones)	L. 200,000.00
		B) Construcción de Casas (en la comunidad)	L. 400,000.00
3	Pueblo Viejo		

(F-07)

Listado de proyectos priorizados de los Planes de Desarrollo de cada comunidad, por zona y por eje temático

Departamento: Olancho Municipio: San Francisco de Becerra Zona# 1 Fecha: 14/6/20 Eje Temático: Vivienda

No	Nombre de la Comunidad	Nombre de los Proyectos Priorizados	Costos Aproximados
	Casco Urbano	A) Proyecto de Pisos	67,000.00
		B) Proyecto de Letrinas	60,000.00
		C) Proyecto de Pilas	63,000.00
	Laguna Seca	A) Pilas	100,000.00
		B) Eco fogones	150,000.00
		C) Techos	250,000.00
	Pueblo Viejo	A) Eco fogones	100,000.00
		B) Techos	
		C)	



Municipalidad
San Francisco de Becerra, Olancho,
Honduras, Centro América



ZONA # 2



Municipalidad

San Francisco de Becerra, Olancho,

Honduras, Centro América



(F-07)

Listado de proyectos priorizados de los Planes de Desarrollo de cada comunidad, por zona y por eje temático

Departamento: Olancho Municipio: San Francisco de Becerra Zona# 2 Fecha: 14/6/20 Eje Temático: Economía

No	Nombre de la Comunidad	Nombre de los Proyectos Priorizados	Costos Aproximados
1	Tres ceibas	<h2>No hay priorización</h2>	
2	San Luis de lajas		
3	Colonia lobo López		



Municipalidad

San Francisco de Becerra, Olancho,

Honduras, Centro América



(F-07)

Listado de tres proyectos priorizados de los Planes de Desarrollo de cada comunidad, por zona y por eje temático

Departamento: Olancho Municipio: San Francisco de Becerra Zona# 2 Fecha: 14/6/20 Eje Temático: Salud y Nutrición

No	Nombre de la Comunidad	Nombre de los Proyectos Priorizados	Costos Aproximados
	Tres ceibas		
	San Luis de Lajas	A) Abastecimiento de Medicamentos de centro de Salud	Gestión
	Colonia Lobo López		

(F-07)

Listado de tres proyectos priorizados de los Planes de Desarrollo de cada comunidad, por zona y por eje temático

Departamento: Olancho Municipio: San Francisco de Becerra Zona# 2 Fecha: 14/6/20 Eje Temático: Educación

No	Nombre de la Comunidad	Nombre de los Proyectos Priorizados	Costos Aproximados

Municipalidad

San Francisco de Becerra, Olancho,

Honduras, Centro América

1	Tres ceibas	A) construcción de cancha en escuela de la comunidad	L. 100,000.00
		B) construcción de modulo para funcionamiento de dirección	L. 200,000.00
		C) construcción de escuela en comunidad de las Lajas	L. 175,000.00
2	San Luis de Lajas	A) culminación de cerco perimetral de centro básico de la comunidad	L. 60,000.00
		B) construcción de juegos infantiles en kínder	Gestion
		C)	
3	Colonia lobo López	A) Gestión para nuevo maestro en escuela de la comunidad	Gestion
		B) Programa de becas escolares para alumnos de escasos recursos	L. 100,000.00

--	--	--	--

(F-07)

Listado de tres proyectos priorizados de los Planes de Desarrollo de cada comunidad, por zona y por eje temático

Departamento: Olancho Municipio: San Francisco de Becerra Zona# 2 Fecha: 14/6/20 Eje Temático: Agua y Saneamiento

No	Nombre de la Comunidad	Nombre de los Proyectos Priorizados	Costos Aproximados
	Tres Ceibas	A) Construcción de tanque para distribución de agua Potable	110,000.00
	San Luis de Lajas	A) Embaulado para aguas lluvias en la san Luis abajo	20,000.00
		B) Construcción de Proyecto de aguas Negras	300,000.00
		C) reparación de presa de captación de agua potable	500,000.00



Municipalidad

San Francisco de Becerra, Olancho,

Honduras, Centro América



GOBIERNO DE LA
REPUBLICA DE HONDURAS
★ ★ ★ ★

	Colonia Lobo López	A) Ampliación del sistema de Agua potable y tanque de captación	100,000.00

ZONA #3

(F-07)

Listado de tres proyectos priorizados de los Planes de Desarrollo de cada comunidad, por zona y por eje temático

Departamento: Olancho Municipio: San Francisco de Becerra Zona# 3 Fecha: 14/6/20 Eje Temático: Salud y Nutrición

No	Nombre de la Comunidad	Nombre de los Proyectos Priorizados	Costos Aproximados
1	Santa Marta	A) Implementación de Huertos familiares para producción de hortalizas para su consumo	L. 30,000.00
2	Bella Vista	A) Abastecimiento de medicamentos en centro de salud	Gestion

		B) implementación de Huertos Familiares para la producción de Hortalizas para su consumo	L. 30,000.00
3	Sabana Larga	A) Abastecimiento de medicamentos en centro de salud.	Gestión
4	El Guineo	A) implementación de consulta médica diaria en la comunidad	Gestión

(F-07)

Listado de tres proyectos priorizados de los Planes de Desarrollo de cada comunidad, por zona y por eje temático

Departamento: Olancho Municipio: San Francisco de Becerra Zona# 3 Fecha: 14/6/20 Eje Temático: Educación

No	Nombre de la Comunidad	Nombre de los Proyectos Priorizados	Costos Aproximados
1	Santa Marta	A) Construcción de cerco perimetral escuela José Cecilio del Valle	L. 80,000.00
		B) Donación de uniformes y útiles escolares	Gestión
2	Bella Vista	A) Abastecimiento de material didáctico y mobiliario a escuela de la comunidad.	Gestión
		B) construcción de aula escolar	150,000.00

Municipalidad

San Francisco de Becerra, Olancho,

Honduras, Centro América

		C) Equipo y mobiliaria para escuela	Gestión
		D) reparación de Módulos sanitarios	80,000.00
		E) construcción de Cerco Perimetral	100,000.00
3	Sabana Larga	A) donación de uniformes y útiles escolares.	Gestión
4	El Guineo	A) Mejoramiento de escuela de la comunidad.	L. 70,000.00
		B) Donación de uniformes y útiles escolares	Gestion

(F-07)

Listado de tres proyectos priorizados de los Planes de Desarrollo de cada comunidad, por zona y por eje temático

Departamento: Olancho Municipio: San Francisco de Becerra Zona# 3 Fecha: 14/6/20 Eje Temático: RRNN y Ambiente

No	Nombre de la Comunidad	Nombre de los Proyectos Priorizados	Costos Aproximados

1	Santa Marta	A) delimitación y conservación de cuencas hidrográficas de la comunidad y la zona	L. 25,000.00
2	Bella Vista	A) delimitación y preservación del bosque	L. 25,000.00
		B) programa de prevención de incendios Forestales y manejo del bosque	Gestión
3	Sabana Larga	A) protección y delimitación de fuentes de agua.	L. 20,000.00
4	El Guineo	A) programa de conservación forestal y prevención de incendios.	25,000.00

(F-07)



Municipalidad

San Francisco de Becerra, Olancho,

Honduras, Centro América



Listado de tres proyectos priorizados de los Planes de Desarrollo de cada comunidad, por zona y por eje temático Departamento:

Olancho Municipio: San Francisco de Becerra Zona# 3 Fecha: 14/6/20 Eje Temático: vivienda

No	Nombre de la Comunidad	Nombre de los Proyectos Priorizados	Costos Aproximados
1	Santa Marta	A) Mejoramiento de Viviendas	L. 100,000.00
		B)	
		C)	
2	Bella Vista	A) Mejoramiento de viviendas	L. 100,000.00
		B) Construcción de viviendas	L. 300,000.00
		C)	
3	Sabana Larga	A) Mejoramiento de Viviendas	L. 100,000.00
		B)	
		C)	
4	El Guineo	A) Mejoramiento de Viviendas	L. 100,000.00
		B)	
		C)	

(F-07)

Listado de tres proyectos priorizados de los Planes de Desarrollo de cada comunidad, por zona y por eje temático

Departamento: Olancho Municipio: San Francisco de Becerra Zona# 3 Fecha: 14/6/20 Eje Temático: Agua y Saneamiento

No	Nombre de la Comunidad	Nombre de los Proyectos Priorizados	Costos Aproximados
1	Santa Marta	A) Ampliación del proyecto de agua	200,000.00
		B) terminación de latinización en la comunidad.	
		C)	
2	Bella Vista	A) Letrinización en la comunidad	L. 40,000.00
		B) Ampliación de sistema de agua potable a Sectores de la comunidad	L. 100,000.00
		C)	
3	Sabana Larga	A) construcción de latinización	L. 40,000.00
		B)	
		C)	
4	El guineo	A) Mejoramiento y ampliación de sistema de agua potable	L. 80,000.00

Municipalidad

San Francisco de Becerra, Olancho,

Honduras, Centro América

	B) Letrinización en la comunidad	L. 80,000.00
	C)	

(F-07)

Listado de tres proyectos priorizados de los Planes de Desarrollo de cada comunidad, por zona y por eje temático

Departamento: Olancho Municipio: San Francisco de Becerra Zona# 3 Fecha: 14/6/20 Eje Temático: Economía

No	Nombre de la Comunidad	Nombre de los Proyectos Priorizados	Costos Aproximados
1	Santa Marta	A) Bono Tecnológico para productores de café de la zona	L. 100,000.00
		B) Implementación de programas de compra directa Productor-Industria para cafetaleros	Gestión
		C)	
2	Bella Vista	A) Bono Tecnológico para productores de café de la zona	L. 300,000.00
		B)	
		C)	
3	Sabana Larga	A) Apoyo a Productores de la comunidad (insumos para Produccion)	L. 100,000.00
		B)	

Municipalidad

San Francisco de Becerra, Olancho,

Honduras, Centro América

		C)	
4	El guineo	A) Apoyo a Productores de la comunidad (insumos para Producción)	I. 100,000.00
		B)	
		C)	

(F-07)

Listado de tres proyectos priorizados de los Planes de Desarrollo de cada comunidad, por zona y por eje temático

Departamento: Olancho Municipio: San Francisco de Becerra Zona# 3 Fecha: 14/6/20 Eje Temático: Seguridad Alimentaria

No	Nombre de la Comunidad	Nombre de los Proyectos Priorizados	Costos Aproximados
1	Santa Marta	A) Insumos agrícolas	57,500.00
		B) huertos familiares	126,000.00
2	Bella Vista	A) Insumos Agrícolas	57,500.00
		B) Huertos familiares	126,000.00
		C)	

3	Sabana Larga	A) Insumos Agrícolas	57,500.00
		B) Huertos familiares	126,000.00
		C)	
4	El guineo	A) Insumos Agrícolas	57,500.00
		B) Huertos familiares	126,000.00
		C)	

(F-07)

Listado de tres proyectos priorizados de los Planes de Desarrollo de cada comunidad, por zona y por eje temático

Departamento: Olancho Municipio: San Francisco de Becerra Zona# 3 Fecha: 14/6/20 Eje Temático: Infraestructura

No	Nombre de la Comunidad	Nombre de los Proyectos Priorizados	Costos Aproximados
1	Santa Marta	A) 2 cajas puentes en paso de quebrada escambren hacia la comunidad	400,000.00
		B) Mejoramiento y reparacion de viviendas	50,000.00

Municipalidad

San Francisco de Becerra, Olancho,

Honduras, Centro América

2	Bella Vista	A) Mejoramiento y reconstrucción de Alcantarillas de pasos en carretera que conduce a la comunidad	L .100,000.00
		B) construcción de alcantarillas en pasos de calle principal.	80,000.00
		C)	
3	Sabana Larga	A) Mantenimiento de carreteras y villas de acceso a la comunidad.	100,000.00
		B)	
		C)	
4	El guineo	A) Mantenimiento de carretera principal	100,000.00
		B) construcción de puente en paso de quebrada	700,000.00
		C)	



Municipalidad

San Francisco de Becerra, Olancho,

Honduras, Centro América



ZONA # 4

(F-07)

Listado de tres proyectos priorizados de los Planes de Desarrollo de cada comunidad, por zona y por eje temático

Departamento: Olancho Municipio: San Francisco de Becerra Zona# 4 Fecha: Eje Temático: Salud y Nutrición

No	Nombre de la Comunidad	Nombre de los Proyectos Priorizados	Costos Aproximados
1	Bella vista	A) Abastecimiento de medicamentos en el centro B) Reparación de módulos Sanitarios	Gestión L. 25,000.00

San Francisco de Becerra, Olancho, Frente al Parque Central,
Tel: 2791-7059, Fax. 2791-7058 E-mail: alcaldiadobecerraelamigodetodos@hotmail.com

		C) Mobiliario para sala de espera en centro de salud	L. 25,000.00
2	El Cave	D) Mejoramiento y reparación de sistema de agua potable en centro de salud	L. 25,000.00
		E) Abastecimiento de equipo médico básico.	L. 35,000.00
		F) Falta de mobiliario (escritorios)	Gestión
		G) Mejoras y mantenimiento en infraestructura del centro de salud	L. 100,000.00
3	Los Planes		
4	La danta		
5	El naranjal		
6	Cerro Azul		

(F-07)

Listado de tres proyectos priorizados de los Planes de Desarrollo de cada comunidad, por zona y por eje temático

Departamento: Olancho Municipio: San Francisco de Becerra Zona# 4 Fecha:14/6/2020 Eje Temático: Educación

No	Nombre de la Comunidad	Nombre de los Proyectos Priorizados	Costos Aproximados
1	Bella vista	A) Abastecimiento de mobiliario	Gestión
		B) Mejoras en la infraestructura escolar (pizarras)	L. 50,000.00
		C) Mejoras de los módulos sanitarios	L. 60,000.00
2	El Cave	D) Abastecimiento de Merienda escolar	Gestión
		E) Dotación de material didáctico	Gestión
		F) Falta de equipo tecnológico	Gestión
		G) construcción de Cerco perimetral de centro educativo	Gestión
3	Los Planes	H) construcción de aula escolar	L. 100,000.00
		I) Mejoras en centro educativo.	L. 145,000.00
		J) Abastecimiento de uniformes escolares.	L. 80,000.00
4	La danta		Gestión
5	El naranjal		
6	Cerro Azul		

(F-07)

Listado de tres proyectos priorizados de los Planes de Desarrollo de cada comunidad, por zona y por eje temático



Municipalidad

San Francisco de Becerra, Olancho,

Honduras, Centro América



Departamento: Olancho Municipio: San Francisco de Becerra Zona# 4 Fecha:14/6/2020 Eje Temático: RRNN y Ambiente

No	Nombre de la Comunidad	Nombre de los Proyectos Priorizados	Costos Aproximados
1	Bella vista	A) Brigadas para control de incendios	L. 10,000.00
		B) Herramientas y equipo para control de incendios C) Brigadas para control de Incendios	L. 40,000.00
			L. 10,000.00

(F-07)

Listado de tres proyectos priorizados de los Planes de Desarrollo de cada comunidad, por zona y por eje temático

Departamento: Olancho Municipio: San Francisco de Becerra Zona# 4 Fecha: 14/6/19 Eje Temático: VIVIENDA

No	Nombre de la Comunidad	Nombre de los Proyectos Priorizados	Costos Aproximados
1	Bella vista	A) Mejoramiento de Vivienda	L. 100,000.00
		B) Construcción de Techos	L. 100,000.00
		C) Construcción de Pisos	L. 100,000.00
2	El Cave		
3	Los Planes		
4	La danta		

Municipalidad

San Francisco de Becerra, Olancho,

Honduras, Centro América

5	El naranjal		

(F-07)

Listado de tres proyectos priorizados de los Planes de Desarrollo de cada comunidad, por zona y por eje temático

Departamento: Olancho Municipio: San Francisco de Becerra Zona# 4 Fecha: 14/6/2019 Eje Temático: Agua y Saneamiento

No	Nombre de la Comunidad	Nombre de los Proyectos Priorizados	Costos Aproximados
1	Bella vista	A) Mejoramiento y ampliación al proyecto de agua B) Programa de Latinización en las comunidades	100,000.00
			100,000.00
2	El Cave		
3	Los Planes		
4	La danta		
5	El naranjal		

6	Cerro Azul	

(F-07)

Listado de tres proyectos priorizados de los Planes de Desarrollo de cada comunidad, por zona y por eje temático

Departamento: Olancho Municipio: San Francisco de Becerra Zona# 4 Fecha: 14/6/20 Eje Temático: Infraestructura Social

No	Nombre de la Comunidad	Nombre de los Proyectos Priorizados	Costos Aproximados
1	Bella vista	A) Construcción de alcantarilla en pasos de carretera Principal B) reparación de carretera	100,000.00
			150,000.00
2	El Cave		
3	Los Planes		
4	La danta		



Municipalidad

San Francisco de Becerra, Olancho,

Honduras, Centro América



GOBIERNO DE LA
REPÚBLICA DE HONDURAS
★ ★ ★ ★ ★

5	El naranjal		
6	Cerro Azul		



Municipalidad
San Francisco de Becerra, Olancho,
Honduras, Centro América



(F-8)

PLANES ZONALES

SALUD Y NUTRICIÓN

(F-08)

Matriz para priorización de ideas de proyecto del Plan Zonal de Desarrollo Territorial

DEPARTAMENTO: OLANCHO **MUNICIPIO:** San Francisco de Becerra **ZONA # 1** **FECHA** 14/ 6 /20 **EJE TEMÁTICO:** SALUD Y NUTRICIÓN

LUGAR DE LA ASAMBLEA: Salón Municipal

	Ponde ración	Caso Urbano	Laguna Seca	Pueblo Viejo			
Criterio 1. Alcance de la idea de proyecto		a b C	a b c	A b c	a b c	a b c	a b c

Resuelve el problema de una comunidad	1			X					x	x	x								
Resuelve el problema de varias comunidades	2	x	x		x														
Resuelve el problema para todas las comunidades de la Zona Territorial	3																		
Criterio 2. Genero /grupo vulnerables																			
La idea de proyecto propuesta no aligera la carga de trabajo de las mujeres /niños/etnias	1			x						x									
La idea del proyecto propuesta alivia un poco la carga de trabajo de las mujeres /niños/etnias	2				x				x		x								
La idea de proyecto resuelve una necesidad sentida de las mujeres /niños/etnias	3	x	x			x													
Criterio 3. Importancia del proyecto																			
El proyecto es aceptable (no daña el ambiente y favorece la inversión)	1			x	x														
El proyecto es necesario (en virtud que contribuye con el desarrollo social y económico)	2	x								x	x								

El proyecto es vital (por que la vida de su población depende de sus beneficios)	3		x			x			x										
--	---	--	---	--	--	---	--	--	---	--	--	--	--	--	--	--	--	--	--

Municipalidad

San Francisco de Becerra, Olancho,

Honduras, Centro América

Criterio 4. Número de beneficiarios que atiende																			
El proyecto atiende menos de 300 personas	1	x	x	x	x	x		x	x	x									
El proyecto atiende entre 300 y 1,000 beneficiarios	2																		
El proyecto atiende más de 1,000	3																		
Puntos Alcanzados		8	9	4	6	8		7	5	6									

(F-08)

Matriz para priorización de ideas de proyecto del Plan Zonal de Desarrollo Territorial

DEPARTAMENTO: OLANCHO **MUNICIPIO:** San Francisco de Becerra **ZONA # 2** **EJE TEMÁTICO:** SALUD Y NUTRICIÓN **LUGAR DE LA ASAMBLEA:** ALCALDIA MUNICIPAL

	Ponde ración	San Luis de lajas			Tres Ceibas			La Posta			La Colonia								
Criterio 1. Alcance de la idea de proyecto		a	b	c	a	b	c	a	b	c	a	b	c	a	b	c	a	b	c
Resuelve el problema de una comunidad	1		x		x	x		x	x	x	x								
Resuelve el problema de varias comunidades	2	x																	
Resuelve el problema para todas las comunidades de la Zona Territorial	3																		
Criterio 2. Genero /grupo vulnerables																			

Municipalidad

San Francisco de Becerra, Olancho,

Honduras, Centro América

La idea de proyecto propuesta no aligera la carga de trabajo de las mujeres /niños/etnias	1																					
La idea del proyecto propuesta alivia un poco la carga de trabajo de las mujeres /niños/etnias	2																					
La idea de proyecto resuelve una necesidad sentida de las mujeres /niños/etnias	3	x	x			x	x															
Criterio 3. Importancia del proyecto																						
El proyecto es aceptable (no daña el ambiente y favorece la inversión)	1																					
El proyecto es necesario (en virtud que contribuye con el desarrollo social y económico)	2					x																
El proyecto es vital (por que la vida de su población depende de sus beneficios)	3	x	x			x	x															
Criterio 4. Número de beneficiarios que atiende																						
El proyecto atiende menos de 300 personas	1	x	x			x	x															
El proyecto atiende entre 300 y 1,000 beneficiarios	2																					
El proyecto atiende más de 1,000	3																					
Puntos Alcanzados		9	8			7	8															

(F-08)

Matriz para priorización de ideas de proyecto del Plan Zonal de Desarrollo Territorial

DEPARTAMENTO: OLANCHO MUNICIPIO: SAN FRANCISCO DE BECERRA ZONA #3 FECHA / / EJE TEMÁTICO: SALUD Y NUTRICIÓN

LUGAR DE LA ASAMBLEA: ALCALDIA MUNICIPAL

	Ponderación	Santa Marta			Sabana Larga			Bella vista			El Guineo								
		a	b	c	a	b	c	a	b	c	a	b	c	a	b	c	a	b	c
Criterio 1. Alcance de la idea de proyecto																			
Resuelve el problema de una comunidad	1																		
Resuelve el problema de varias comunidades	2	x	x																
Resuelve el problema para todas las comunidades de la Zona Territorial	3																		
Criterio 2. Genero /grupo vulnerables																			
La idea de proyecto propuesta no aligera la carga de trabajo de las mujeres /niños/etnias	1																		
La idea del proyecto propuesta alivia un poco la carga de trabajo de las mujeres /niños/etnias	2																		



Municipalidad

San Francisco de Becerra, Olancho,

Honduras, Centro América



La idea de proyecto resuelve una necesidad sentida de las mujeres /niños/etnias	3	x	x																	
Criterio 3. Importancia del proyecto																				
El proyecto es aceptable (no daña el ambiente y favorece la inversión)	1																			

El proyecto es necesario (en virtud que contribuye con el desarrollo social y económico)	2	x	x																	
El proyecto es vital (por que la vida de su población depende de sus beneficios)	3																			
Criterio 4. Número de beneficiarios que atiende																				
El proyecto atiende menos de 300 personas	1	x	x																	
El proyecto atiende entre 300 y 1,000 beneficiarios	2																			
El proyecto atiende más de 1,000	3																			
Puntos Alcanzados		7	7																	

(F-08)

Matriz para priorización de ideas de proyecto del Plan Zonal de Desarrollo Territorial

DEPARTAMENTO: OLANCHO MUNICIPIO: SAN FRANCISCO DE BECERRA

ZONA #4

FECHA / /

EJE TEMÁTICO:

SALUD

Y

NUTRICIÓN

LUGAR DE LA ASAMBLEA: ALCALDIA MUNICIPAL

San Francisco de Becerra, Olancho, Frente al Parque Central,

Tel: 2791-7059, Fax. 2791-7058 E-mail: alcaldiadobecerraelamigodetodos@hotmail.com

Municipalidad

San Francisco de Becerra, Olancho,

Honduras, Centro América

	Ponderación	La Danta			Cerro Azul			El Cabe			El Naranjal			El zarzal					
		a	b	c	a	b	c	a	b	c	a	b	c	a	b	c	a	b	c
Criterio 1. Alcance de la idea de proyecto																			
Resuelve el problema de una comunidad	1	x			x														
Resuelve el problema de varias comunidades	2																		
Resuelve el problema para todas las comunidades de la Zona Territorial	3																		
Criterio 2. Genero /grupo vulnerables																			

La idea de proyecto propuesta no aligera la carga de trabajo de las mujeres /niños/etnias	1																		
La idea del proyecto propuesta alivia un poco la carga de trabajo de las mujeres /niños/etnias	2				x														
La idea de proyecto resuelve una necesidad sentida de las mujeres /niños/etnias	3	x																	
Criterio 3. Importancia del proyecto																			
El proyecto es aceptable (no daña el ambiente y favorece la inversión)	1																		
El proyecto es necesario (en virtud que contribuye con el desarrollo social y económico)	2	x			x														



Municipalidad

San Francisco de Becerra, Olancho,

Honduras, Centro América



El proyecto es vital (por que la vida de su población depende de sus beneficios)	3																			
Criterio 4. Número de beneficiarios que atiende																				
El proyecto atiende menos de 300 personas	1	x			x															
El proyecto atiende entre 300 y 1,000 beneficiarios	2																			
El proyecto atiende más de 1,000	3																			
Puntos Alcanzados		7			6															



Municipalidad
San Francisco de Becerra, Olancho,
Honduras, Centro América



EDUCACIÓN

(F-08)

Matriz para priorización de ideas de proyecto del Plan Zonal de Desarrollo Territorial

DEPARTAMENTO: OLANCHO **MUNICIPIO:** SAN FRANCISCO DE BECERRA **ZONA # 1** **FECHA** / / **EJE TEMÁTICO:** EDUCACIÓN
LUGAR DE LA ASAMBLEA: ALCALDIA MUNICIPAL

San Francisco de Becerra, Olancho, Frente al Parque Central,
Tel: 2791-7059, Fax. 2791-7058 E-mail: alcaldiadobecerraelamigodetodos@hotmail.com

Municipalidad

San Francisco de Becerra, Olancho,

Honduras, Centro América

	Ponderación	Caso Urbano			Laguna Seca			Pueblo Viejo												
		a	b	c	a	b	c	a	b	c	a	b	c	a	b	c	a	b	c	
Criterio 1. Alcance de la idea de proyecto																				
Resuelve el problema de una comunidad	1	x	x	x	x	x	x	x	x											
Resuelve el problema de varias comunidades	2																			
Resuelve el problema para todas las comunidades de la Zona Territorial	3																			
Criterio 2. Genero /grupo vulnerables																				
La idea de proyecto propuesta no aligera la carga de trabajo de las mujeres /niños/etnias	1	x		x	x		x		x											
La idea del proyecto propuesta alivia un poco la carga de trabajo de las mujeres /niños/etnias	2		x																	
La idea de proyecto resuelve una necesidad sentida de las mujeres /niños/etnias	3					x		x												
Criterio 3. Importancia del proyecto																				
El proyecto es aceptable (no daña el ambiente y favorece la inversión)	1		x	x																
El proyecto es necesario (en virtud que contribuye con el desarrollo social y económico)	2	x			x	x	x	x	x											

Municipalidad

San Francisco de Becerra, Olancho,

Honduras, Centro América

El proyecto es vital (por que la vida de su población depende de sus beneficios)	3																		
Criterio 4. Número de beneficiarios que atiende																			
El proyecto atiende menos de 300 personas	1	x	x	x	x	x	x	x	x										
El proyecto atiende entre 300 y 1,000 beneficiarios	2																		
El proyecto atiende más de 1,000	3																		
Puntos Alcanzados		5	5	4	5	7	5	7	5		7	7	9	9			7	7	9

(F-08)

Matriz para priorización de ideas de proyecto del Plan Zonal de Desarrollo Territorial

DEPARTAMENTO: OLANCHO MUNICIPIO: SAN FRANCISCO DE BECERRA

ZONA # 2

FECHA / /

EJE TEMÁTICO:

EDUCACIÓN

LUGAR DE LA ASAMBLEA: ALCALDIA MUNICIPAL

		San Luis de lajas			Tres Ceibas			La Posta			La Colonia								
		a	b	c	a	b	c	a	b	c	a	b	c	a	b	c	a	b	c
Criterio 1. Alcance de la idea de proyecto																			
Resuelve el problema de una comunidad	1	x	x		x	x													
Resuelve el problema de varias comunidades	2			x															
Resuelve el problema para todas las comunidades de la Zona Territorial	3																		
Criterio 2. Genero /grupo vulnerables																			

Municipalidad

San Francisco de Becerra, Olancho,

Honduras, Centro América

La idea de proyecto propuesta no aligera la carga de trabajo de las mujeres /niños/etnias	1					x	x													
---	---	--	--	--	--	---	---	--	--	--	--	--	--	--	--	--	--	--	--	--

La idea del proyecto propuesta alivia un poco la carga de trabajo de las mujeres /niños/etnias	2																			
La idea de proyecto resuelve una necesidad sentida de las mujeres /niños/etnias	3	x	x	x																
Criterio 3. Importancia del proyecto																				
El proyecto es aceptable (no daña el ambiente y favorece la inversión)	1					x	x													
El proyecto es necesario (en virtud que contribuye con el desarrollo social y económico)	2	x	x	x																
El proyecto es vital (por que la vida de su población depende de sus beneficios)	3																			
Criterio 4. Número de beneficiarios que atiende																				
El proyecto atiende menos de 300 personas	1	x	x	x	x	x														
El proyecto atiende entre 300 y 1,000 beneficiarios	2																			
El proyecto atiende más de 1,000	3																			



Municipalidad

San Francisco de Becerra, Olancho,

Honduras, Centro América



Puntos Alcanzados		7	7	9	4	4													
--------------------------	--	---	---	---	---	---	--	--	--	--	--	--	--	--	--	--	--	--	--

(F-08)

Matriz para priorización de ideas de proyecto del Plan Zonal de Desarrollo Territorial

DEPARTAMENTO: OLANCHO **MUNICIPIO:** SAN FRANCISCO DE BECERRA

ZONA #3

FECHA / /

EJE TEMÁTICO:

EDUCACIÓN

LUGAR DE LA ASAMBLEA: ALCALDIA MUNICIPAL

	Ponderación	Santa Marta			Sabana Larga			Bella vista			El Guineo								
		a	b	c	a	b	c	a	b	c	A	b	c	a	b	c	a	b	c
Criterio 1. Alcance de la idea de proyecto																			
Resuelve el problema de una comunidad	1	x	x	x					x		X								
Resuelve el problema de varias comunidades	2																		
Resuelve el problema para todas las comunidades de la Zona Territorial	3																		
Criterio 2. Genero /grupo vulnerables																			

Municipalidad

San Francisco de Becerra, Olancho,

Honduras, Centro América

La idea de proyecto propuesta no aligera la carga de trabajo de las mujeres /niños/etnias	1																			
La idea del proyecto propuesta alivia un poco la carga de trabajo de las mujeres /niños/etnias	2	x	x	x		X		X				X								
La idea de proyecto resuelve una necesidad sentida de las mujeres /niños/etnias	3																			
Criterio 3. Importancia del proyecto																				
El proyecto es aceptable (no daña el ambiente y favorece la inversión)	1	x																		
El proyecto es necesario (en virtud que contribuye con el desarrollo social y económico)	2		x	x			X				X	X								

El proyecto es vital (por que la vida de su población depende de sus beneficios)	3																			
Criterio 4. Número de beneficiarios que atiende																				
El proyecto atiende menos de 300 personas	1	x	x	x			X					X								
El proyecto atiende entre 300 y 1,000 beneficiarios	2																			
El proyecto atiende más de 1,000	3																			



Municipalidad

San Francisco de Becerra, Olancho,

Honduras, Centro América



Puntos Alcanzados		5	6	6			3				4								
--------------------------	--	---	---	---	--	--	---	--	--	--	---	--	--	--	--	--	--	--	--

(F-08)

Matriz para priorización de ideas de proyecto del Plan Zonal de Desarrollo Territorial

DEPARTAMENTO: OLANCHO **MUNICIPIO:** SAN FRANCISCO DE BECERRA

ZONA #4

FECHA / /

EJE TEMÁTICO:

EDUCACIÓN

LUGAR DE LA ASAMBLEA: ALCALDIA MUNICIPAL

	Ponderación	LA DANTA			CERRO AZUL			EL CABE			EL NARANJA			EL ZARZAL					
		a	b	c	a	b	c	a	b	c	A	b	c	a	b	c			
Criterio 1. Alcance de la idea de proyecto																			
Resuelve el problema de una comunidad	1	x	x		x														
Resuelve el problema de varias comunidades	2																		
Resuelve el problema para todas las comunidades de la Zona Territorial	3																		
Criterio 2. Genero /grupo vulnerables																			
La idea de proyecto propuesta no aligera la carga de trabajo de las mujeres /niños/etnias	1		x																

La idea del proyecto propuesta alivia un poco la carga de trabajo de las mujeres /niños/etnias	2	x																	
--	---	---	--	--	--	--	--	--	--	--	--	--	--	--	--	--	--	--	--

Municipalidad

San Francisco de Becerra, Olancho,

Honduras, Centro América

La idea de proyecto resuelve una necesidad sentida de las mujeres /niños/etnias	3				x														
Criterio 3. Importancia del proyecto																			
El proyecto es aceptable (no daña el ambiente y favorece la inversión)	1		x																
El proyecto es necesario (en virtud que contribuye con el desarrollo social y económico)	2	x			x														
El proyecto es vital (por que la vida de su población depende de sus beneficios)	3																		
Criterio 4. Número de beneficiarios que atiende																			
El proyecto atiende menos de 300 personas	1	x	x		x														
El proyecto atiende entre 300 y 1,000 beneficiarios	2																		
El proyecto atiende más de 1,000	3																		
Puntos Alcanzados		6	4		7														



Municipalidad
San Francisco de Becerra, Olancho,
Honduras, Centro América



VIVIENDA

(F-08)

Matriz para priorización de ideas de proyecto del Plan Zonal de Desarrollo Territorial

DEPARTAMENTO: OLANCHO **MUNICIPIO:** San Francisco de Becerra **ZONA # 1** **FECHA** / / **EJE TEMÁTICO:** VIVIENDA

San Francisco de Becerra, Olancho, Frente al Parque Central,
Tel: 2791-7059, Fax. 2791-7058 E-mail: alcaldiadobecerraelamigodetodos@hotmail.com

Municipalidad

San Francisco de Becerra, Olancho,

Honduras, Centro América

LUGAR DE LA ASAMBLEA: Alcaldía Municipal

	Casco Urban o	Laguna Seca			Pueblo Viejo														
		a	B	c	a	b	c	a	b	c	A	b	c	a	b	c	a	b	c
Criterio 1. Alcance de la idea de proyecto																			
Resuelve el problema de una comunidad	1	x	X	x	x		x												
Resuelve el problema de varias comunidades	2																		
Resuelve el problema para todas las comunidades de la Zona Territorial	3																		
Criterio 2. Genero /grupo vulnerables																			
La idea de proyecto propuesta no aligera la carga de trabajo de las mujeres /niños/etnias	1																		
La idea del proyecto propuesta alivia un poco la carga de trabajo de las mujeres /niños/etnias	2			x	x														
La idea de proyecto resuelve una necesidad sentida de las mujeres /niños/etnias	3	x	x			x	x	x											
Criterio 3. Importancia del proyecto																			
El proyecto es aceptable (no daña el ambiente y favorece la inversión)	1																		
El proyecto es necesario (en virtud que contribuye con el desarrollo social y económico)	2	x		x	x	x	x	x											

Municipalidad

San Francisco de Becerra, Olancho,

Honduras, Centro América

El proyecto es vital (por que la vida de su población depende de sus beneficios)	3		x																	
Criterio 4. Número de beneficiarios que atiende																				
El proyecto atiende menos de 300 personas	1	X	x	x	x	x	x	x	x											
El proyecto atiende entre 300 y 1,000 beneficiarios	2																			
El proyecto atiende más de 1,000	3																			
Puntos Alcanzados		7	8	6	6	8	7	8	6											

(F-08)

Matriz para priorización de ideas de proyecto del Plan Zonal de Desarrollo Territorial

DEPARTAMENTO: OLANCHO **MUNICIPIO:** San Francisco de Becerra **ZONA # 2** **FECHA** 20/11 /18 **EJE TEMÁTICO:**VIVIENDA **LUGAR DE LA ASAMBLEA:** Alcaldía Municipal

		a	b	c	a	b	c	a	b	c	a	b	c	a	b	c	a	b	c
Criterio 1. Alcance de la idea de proyecto																			
Resuelve el problema de una comunidad	1	x			x														
Resuelve el problema de varias comunidades	2																		
Resuelve el problema para todas las comunidades de la Zona Territorial	3																		

Municipalidad

San Francisco de Becerra, Olancho,

Honduras, Centro América

Criterio 2. Genero /grupo vulnerables																			
La idea de proyecto propuesta no aligera la carga de trabajo de las mujeres /niños/etnias	1																		

La idea del proyecto propuesta alivia un poco la carga de trabajo de las mujeres /niños/etnias	2																		
La idea de proyecto resuelve una necesidad sentida de las mujeres /niños/etnias	3	x	x																
Criterio 3. Importancia del proyecto																			
El proyecto es aceptable (no daña el ambiente y favorece la inversión)	1																		
El proyecto es necesario (en virtud que contribuye con el desarrollo social y económico)	2	x	x																
El proyecto es vital (por que la vida de su población depende de sus beneficios)	3																		
Criterio 4. Número de beneficiarios que atiende																			
El proyecto atiende menos de 300 personas	1	x		x															
El proyecto atiende entre 300 y 1,000 beneficiarios	2																		



Municipalidad

San Francisco de Becerra, Olancho,

Honduras, Centro América



El proyecto atiende más de 1,000	3																		
Puntos Alcanzados		7			7														

(F-08)

Matriz para priorización de ideas de proyecto del Plan Zonal de Desarrollo Territorial

DEPARTAMENTO: OLANCHO **MUNICIPIO:** San Francisco de Becerra **ZONA #3** **FECHA** 22 /11/18 **EJE TEMÁTICO:** VIVIENDA **LUGAR**
DE LA ASAMBLEA: Alcaldía Municipal

	Ponderación	Santa Marta			Sabana Larga			Bella Vista			El Guineo								
		a	b	c	a	b	c	a	b	c	a	b	c	a	b	c	a	b	c
Criterio 1. Alcance de la idea de proyecto																			
Resuelve el problema de una comunidad	1	X		X	X			X			X	X							
Resuelve el problema de varias comunidades	2																		
Resuelve el problema para todas las comunidades de la Zona Territorial	3																		
Criterio 2. Genero /grupo vulnerables																			

La idea de proyecto propuesta no aligera la carga de trabajo de las mujeres /niños/etnias	1																			
La idea del proyecto propuesta alivia un poco la carga de trabajo de las mujeres /niños/etnias	2	X	X	X		X	X	X	X		X	X								
La idea de proyecto resuelve una necesidad sentida de las mujeres /niños/etnias	3	X		X		X			X	X		X								
Criterio 3. Importancia del proyecto																				
El proyecto es aceptable (no daña el ambiente y favorece la inversión)	1																			
El proyecto es necesario (en virtud que contribuye con el desarrollo social y económico)	2	X		X	X	X						X	X							

El proyecto es vital (por que la vida de su población depende de sus beneficios)	3																			
Criterio 4. Número de beneficiarios que atiende																				
El proyecto atiende menos de 300 personas	1	x		X		X					X	X								
El proyecto atiende entre 300 y 1,000 beneficiarios	2																			
El proyecto atiende más de 1,000	3																			



Municipalidad



GOBIERNO DE LA
REPUBLICA DE HONDURAS
★ ★ ★ ★

San Francisco de Becerra, Olancho, Honduras, Centro América

Puntos Alcanzados		7		5	2	4	1	2	2	3	4	4							
--------------------------	--	---	--	---	---	---	---	---	---	---	---	---	--	--	--	--	--	--	--

(F-08)

Matriz para priorización de ideas de proyecto del Plan Zonal de Desarrollo Territorial

DEPARTAMENTO: OLANCHO **MUNICIPIO:** San Francisco de Becerra **ZONA #4** **FECHA / /** **EJE TEMÁTICO:** VIVIENDA **LUGAR DE LA ASAMBLEA:** Alcaldía Municipal

	Ponderación	La Danta			Cerro Azul			El Cabe			El Naranjal			El Zarzal					
		a	b	c	a	b	c	a	b	c	a	b	c	a	b	c	a	b	c
Criterio 1. Alcance de la idea de proyecto																			
Resuelve el problema de una comunidad	1																		
Resuelve el problema de varias comunidades	2																		
Resuelve el problema para todas las comunidades de la Zona Territorial	3	x	x	x	x	x	x	x	x	x	x	x	x	x	x				
Criterio 2. Genero /grupo vulnerables																			

La idea de proyecto propuesta no aligera la carga de trabajo de las mujeres /niños/etnias	1																		
La idea del proyecto propuesta alivia un poco la carga de trabajo de las mujeres /niños/etnias	2	x	x	x	x	x	x	x	x	x	x	x	x	x	x				



Municipalidad

San Francisco de Becerra, Olancho,

Honduras, Centro América



GOBIERNO DE LA
REPUBLICA DE HONDURAS
★ ★ ★ ★

La idea de proyecto resuelve una necesidad sentida de las mujeres /niños/etnias	3																			
Criterio 3. Importancia del proyecto																				
El proyecto es aceptable (no daña el ambiente y favorece la inversión)	1																			
El proyecto es necesario (en virtud que contribuye con el desarrollo social y económico)	2																			
El proyecto es vital (por que la vida de su población depende de sus beneficios)	3	x	x	x	x	x	x	x	x	x	x	x	x	x	x	x				
Criterio 4. Número de beneficiarios que atiende																				
El proyecto atiende menos de 300 personas	1																			
El proyecto atiende entre 300 y 1,000 beneficiarios	2	x	x	x	x	x	x	x	x	x	x	x	x	x	x					
El proyecto atiende más de 1,000	3																			
Puntos Alcanzados		100	100	100	100	100	100	100	100	100	100	100	100	100	100	100				



Municipalidad
San Francisco de Becerra, Olancho,
Honduras, Centro América



AGUA Y SANEAMIENTO

(F-08)

Matriz para priorización de ideas de proyecto del Plan Zonal de Desarrollo Territorial

DEPARTAMENTO: OLANCHO **MUNICIPIO:** San Francisco de Becerra **ZONA # 1** **FECHA** / / **EJE TEMÁTICO:** AGUA Y SANEAMIENTO

LUGAR DE LA ASAMBLEA: Alcaldía Municipal

	Ponde ración	Casco Urbano	Laguna Seca	Pueblo Viejo			
--	-----------------	-----------------	----------------	-----------------	--	--	--

San Francisco de Becerra, Olancho, Frente al Parque Central,
Tel: 2791-7059, Fax. 2791-7058 E-mail: alcaldiadebecerraelamigodetodos@hotmail.com

Municipalidad

San Francisco de Becerra, Olancho,

Honduras, Centro América

Criterio 1. Alcance de la idea de proyecto		a	b	c	a	b	c	a	b	c	a	b	c	a	b	c	a	b	c
Resuelve el problema de una comunidad	1	x			x	x		x											
Resuelve el problema de varias comunidades	2																		
Resuelve el problema para todas las comunidades de la Zona Territorial	3																		
Criterio 2. Genero /grupo vulnerables																			
La idea de proyecto propuesta no aligera la carga de trabajo de las mujeres /niños/etnias	1					x		x											
La idea del proyecto propuesta alivia un poco la carga de trabajo de las mujeres /niños/etnias	2	x			x														
La idea de proyecto resuelve una necesidad sentida de las mujeres /niños/etnias	3																		
Criterio 3. Importancia del proyecto																			
El proyecto es aceptable (no daña el ambiente y favorece la inversión)	1	x			x	x	x												
El proyecto es necesario (en virtud que contribuye con el desarrollo social y económico)	2																		
El proyecto es vital (por que la vida de su población depende de sus beneficios)	3																		

Municipalidad

San Francisco de Becerra, Olancho,

Honduras, Centro América

Criterio 4. Número de beneficiarios que atiende																			
El proyecto atiende menos de 300 personas	1	x			x	x	x	x											
El proyecto atiende entre 300 y 1,000 beneficiarios	2																		
El proyecto atiende más de 1,000	3																		
Puntos Alcanzados		5			5	4	4	4											

(F-08)

Matriz para priorización de ideas de proyecto del Plan Zonal de Desarrollo Territorial

DEPARTAMENTO: OLANCHO **MUNICIPIO:** San Francisco de Becerra **ZONA # 2** **FECHA** 20/11 /20 **EJE TEMÁTICO:** AGUA Y SANEAMIENTO **LUGAR DE LA ASAMBLEA:** Alcaldía Municipal

	Ponderación	San Luis			Tres Ceibas			La Posta			Colonia Lobo López								
Criterio 1. Alcance de la idea de proyecto		a	b	c	a	b	c	a	b	c	a	b	c	a	b	c	a	b	c
Resuelve el problema de una comunidad	1																		
Resuelve el problema de varias comunidades	2																		
Resuelve el problema para todas las comunidades de la Zona Territorial	3	x	x	x	x	x	x	x			x								
Criterio 2. Genero /grupo vulnerables																			

Municipalidad

San Francisco de Becerra, Olancho,

Honduras, Centro América

La idea de proyecto propuesta no aligera la carga de trabajo de las mujeres /niños/etnias	1																			
---	---	--	--	--	--	--	--	--	--	--	--	--	--	--	--	--	--	--	--	--

La idea del proyecto propuesta alivia un poco la carga de trabajo de las mujeres /niños/etnias	2	x			x			x			x									
La idea de proyecto resuelve una necesidad sentida de las mujeres /niños/etnias	3	x			x			x			x									
Criterio 3. Importancia del proyecto																				
El proyecto es aceptable (no daña el ambiente y favorece la inversión)	1																			
El proyecto es necesario (en virtud que contribuye con el desarrollo social y económico)	2																			
El proyecto es vital (por que la vida de su población depende de sus beneficios)	3	x			x															
Criterio 4. Número de beneficiarios que atiende																				
El proyecto atiende menos de 300 personas	1	x			x															
El proyecto atiende entre 300 y 1,000 beneficiarios	2																			
El proyecto atiende más de 1,000	3																			



Municipalidad



San Francisco de Becerra, Olancho,

GOBIERNO DE LA
REPUBLICA DE HONDURAS
★ ★ ★ ★ ★

Honduras, Centro América

Puntos Alcanzados		8			7			8			8								
--------------------------	--	---	--	--	---	--	--	---	--	--	---	--	--	--	--	--	--	--	--

(F-08)

Matriz para priorización de ideas de proyecto del Plan Zonal de Desarrollo Territorial

DEPARTAMENTO: OLANCHO **MUNICIPIO:** San Francisco de Becerra **ZONA #3** **FECHA / /** **EJE TEMÁTICO:** AGUA Y SANEAMIENTO

LUGAR DE LA ASAMBLEA: Alcaldía Municipal

	Ponde ración	Santa Marta	Sabana Larga	Bella vista	El Guineo		
--	-----------------	----------------	-----------------	-------------	-----------	--	--

Criterio 1. Alcance de la idea de proyecto		a	b	c	a	b	c	a	b	c	a	b	c	a	b	c	a	b	c
Resuelve el problema de una comunidad	1	x			x			x			x								
Resuelve el problema de varias comunidades	2																		
Resuelve el problema para todas las comunidades de la Zona Territorial	3																		
Criterio 2. Genero /grupo vulnerables																			
La idea de proyecto propuesta no aligera la carga de trabajo de las mujeres /niños/etnias	1	x		x				x			x								
La idea del proyecto propuesta alivia un poco la carga de trabajo de las mujeres /niños/etnias	2																		
La idea de proyecto resuelve una necesidad sentida de las mujeres	3																		



Municipalidad

San Francisco de Becerra, Olancho,

Honduras, Centro América



/niños/etnias																			
Criterio 3. Importancia del proyecto																			
El proyecto es aceptable (no daña el ambiente y favorece la inversión)	1	x	x	x	x	x	x	x	x	x	x	x	x						
El proyecto es necesario (en virtud que contribuye con el desarrollo social y económico)	2																		
El proyecto es vital (por que la vida de su población depende de sus beneficios)	3																		
Criterio 4. Número de beneficiarios que atiende																			
El proyecto atiende menos de 300 personas	1																		
El proyecto atiende entre 300 y 1,000 beneficiarios	2	x	x	x	x	x	x	x	x	x	x	x	x						

El proyecto atiende más de 1,000	3																		
Puntos Alcanzados		4	5	5	5	5	5	5	5	5	5	5	5						

(F-08)

Matriz para priorización de ideas de proyecto del Plan Zonal de Desarrollo Territorial

DEPARTAMENTO: OLANCHO **MUNICIPIO:** San Francisco de Becerra **ZONA #4** **FECHA / /** **EJE TEMÁTICO:** AGUA Y SANEAMIENTO

LUGAR DE LA ASAMBLEA: Alcaldía Municipal

San Francisco de Becerra, Olancho, Frente al Parque Central,
Tel: 2791-7059, Fax. 2791-7058 E-mail: alcaldiadebecerraelamigodetodos@hotmail.com

Municipalidad

San Francisco de Becerra, Olancho,

Honduras, Centro América

	Ponde ración	La Danta			Cerro Azul			El Cabe			El Naranjal			El zarzal					
		a	b	c	a	b	c	a	b	c	a	b	c	a	b	c	a	b	c
Criterio 1. Alcance de la idea de proyecto																			
Resuelve el problema de una comunidad	1	x			x			x			x			x					
Resuelve el problema de varias comunidades	2																		
Resuelve el problema para todas las comunidades de la Zona Territorial	3																		
Criterio 2. Genero /grupo vulnerables																			
La idea de proyecto propuesta no aligera la carga de trabajo de las mujeres /niños/etnias	1	x			x			x						x					
La idea del proyecto propuesta alivia un poco la carga de trabajo de las mujeres /niños/etnias	2																		
La idea de proyecto resuelve una necesidad sentida de las mujeres /niños/etnias	3																		
Criterio 3. Importancia del proyecto																			
El proyecto es aceptable (no daña el ambiente y favorece la inversión)	1	x			x			x			x								

El proyecto es necesario (en virtud que contribuye con el desarrollo social y económico)	2																		
--	---	--	--	--	--	--	--	--	--	--	--	--	--	--	--	--	--	--	--



Municipalidad

San Francisco de Becerra, Olancho,

Honduras, Centro América



El proyecto es vital (por que la vida de su población depende de sus beneficios)	3																		
Criterio 4. Número de beneficiarios que atiende																			
El proyecto atiende menos de 300 personas	1	x			x														
El proyecto atiende entre 300 y 1,000 beneficiarios	2																		
El proyecto atiende más de 1,000	3																		
Puntos Alcanzados		4			4					4									

ECONOMÍA

(F-08)

Matriz para priorización de ideas de proyecto del Plan Zonal de Desarrollo Territorial

DEPARTAMENTO: OLANCHO **MUNICIPIO:** San Francisco de Becerra **ZONA # 1** **FECHA** / / **EJE TEMÁTICO:** ECONOMÍA **LUGAR**
DE LA ASAMBLEA: Alcaldía Municipal

	Ponderación	Caso Urbano			Laguna Seca			Pueblo Viejo												
		a	b	c	a	b	c	a	b	c	a	b	c	a	b	c	a	b	c	
Criterio 1. Alcance de la idea de proyecto																				
Resuelve el problema de una comunidad	1	x		x	x		x	x												
Resuelve el problema de varias comunidades	2		x			x														
Resuelve el problema para todas las comunidades de la Zona Territorial	3																			
Criterio 2. Genero /grupo vulnerables																				

Municipalidad

San Francisco de Becerra, Olancho,

Honduras, Centro América

La idea de proyecto propuesta no aligera la carga de trabajo de las mujeres /niños/etnias	1			x	x														
La idea del proyecto propuesta alivia un poco la carga de trabajo de las mujeres /niños/etnias	2	x					x	x											
La idea de proyecto resuelve una necesidad sentida de las mujeres /niños/etnias	3		x			x													
Criterio 3. Importancia del proyecto																			
El proyecto es aceptable (no daña el ambiente y favorece la inversión)	1																		
El proyecto es necesario (en virtud que contribuye con el desarrollo social y económico)	2	x	x	x	x	x	x	x											

El proyecto es vital (por que la vida de su población depende de sus beneficios)	3																		
Criterio 4. Número de beneficiarios que atiende																			
El proyecto atiende menos de 300 personas	1	x	x	x	x			x	x										
El proyecto atiende entre 300 y 1,000 beneficiarios	2							x											
El proyecto atiende más de 1,000	3																		



Municipalidad



San Francisco de Becerra, Olancho,

GOBIERNO DE LA
REPUBLICA DE HONDURAS
★ ★ ★ ★

Honduras, Centro América

Puntos Alcanzados		6	8	5	5	9	6	6											
--------------------------	--	---	---	---	---	---	---	---	--	--	--	--	--	--	--	--	--	--	--

(F-08)

Matriz para priorización de ideas de proyecto del Plan Zonal de Desarrollo Territorial

DEPARTAMENTO: OLANCHO **MUNICIPIO:** LA UNIÓN **ZONA # 2** **FECHA** 20/11 /20 **EJE TEMÁTICO:** ECONOMÍA **LUGAR DE LA ASAMBLEA:** EL JUNCO

	Ponderación	San Luis			Tres Ceibas			La Posta			Colonia Lobo López								
		a	b	c	a	b	c	a	b	c	a	b	c	a	b	c	a	b	c
Criterio 1. Alcance de la idea de proyecto																			
Resuelve el problema de una comunidad	1	x			x														
Resuelve el problema de varias comunidades	2																		
Resuelve el problema para todas las comunidades de la Zona Territorial	3																		
Criterio 2. Genero /grupo vulnerables																			
La idea de proyecto propuesta no aligera la carga de trabajo de las mujeres /niños/etnias	1																		

La idea del proyecto propuesta alivia un poco la carga de trabajo de las mujeres /niños/etnias	2	x			x														
--	---	---	--	--	---	--	--	--	--	--	--	--	--	--	--	--	--	--	--



Municipalidad



GOBIERNO DE LA
REPUBLICA DE HONDURAS
★ ★ ★ ★ ★

San Francisco de Becerra, Olancho, Honduras, Centro América

La idea de proyecto resuelve una necesidad sentida de las mujeres /niños/etnias	3																
Criterio 3. Importancia del proyecto																	
El proyecto es aceptable (no daña el ambiente y favorece la inversión)	1																
El proyecto es necesario (en virtud que contribuye con el desarrollo social y económico)	2	x			x												
El proyecto es vital (por que la vida de su población depende de sus beneficios)	3																
Criterio 4. Número de beneficiarios que atiende																	
El proyecto atiende menos de 300 personas	1	x			x												
El proyecto atiende entre 300 y 1,000 beneficiarios	2																
El proyecto atiende más de 1,000	3																
Puntos Alcanzados		6			6												

(F-08)

Matriz para priorización de ideas de proyecto del Plan Zonal de Desarrollo Territorial

DEPARTAMENTO: OLANCHO MUNICIPIO: San Francisco de Becerra

ZONA #3

FECHA 22 /11/20

EJE TEMÁTICO: ECONOMÍA

LUGAR

DE LA ASAMBLEA: Alcaldía Municipal

San Francisco de Becerra, Olancho, Frente al Parque Central,
Tel: 2791-7059, Fax. 2791-7058 E-mail: alcaldiabecerraelamigodetodos@hotmail.com

	Ponderación	Santa Marta			Sabana Larga			Bella Vista			El Guineo								
		a	b	c	a	b	c	a	b	c	a	b	c	a	b	c	a	b	c
Criterio 1. Alcance de la idea de proyecto																			
Resuelve el problema de una comunidad	1	x																	
Resuelve el problema de varias comunidades	2																		
Resuelve el problema para todas las comunidades de la Zona Territorial	3																		
Criterio 2. Genero /grupo vulnerables																			
La idea de proyecto propuesta no aligera la carga de trabajo de las mujeres /niños/etnias	1																		
La idea del proyecto propuesta alivia un poco la carga de trabajo de las mujeres /niños/etnias	2	x																	
La idea de proyecto resuelve una necesidad sentida de las mujeres /niños/etnias	3																		
Criterio 3. Importancia del proyecto																			
El proyecto es aceptable (no daña el ambiente y favorece la inversión)	1																		
El proyecto es necesario (en virtud que contribuye con el desarrollo social y económico)	2	x																	

Municipalidad

San Francisco de Becerra, Olancho,

Honduras, Centro América



El proyecto es vital (por que la vida de su población depende de sus beneficios)	3																		
Criterio 4. Número de beneficiarios que atiende																			
El proyecto atiende menos de 300 personas	1	x																	

El proyecto atiende entre 300 y 1,000 beneficiarios	2																		
El proyecto atiende más de 1,000	3																		
Puntos Alcanzados		6																	

(F-08)

Matriz para priorización de ideas de proyecto del Plan Zonal de Desarrollo Territorial

DEPARTAMENTO: OLANCHO MUNICIPIO: San Francisco de Becerra ZONA #4 FECHA / / EJE TEMÁTICO: ECONOMÍA LUGAR DE LA ASAMBLEA: Alcaldía Municipal

	Ponde ración	La Danta			Cerro Azul			El cabe			El Naranjal			El Zarzal					
Criterio 1. Alcance de la idea de proyecto		a	b	c	a	b	c	a	b	c	a	b	c	a	b	c	a	b	c
Resuelve el problema de una comunidad	1	x			x														
Resuelve el problema de varias comunidades	2																		
Resuelve el problema para todas las comunidades de la Zona Territorial	3																		

Criterio 2. Genero /grupo vulnerables																			
La idea de proyecto propuesta no aligera la carga de trabajo de las mujeres /niños/etnias	1																		
La idea del proyecto propuesta alivia un poco la carga de trabajo de las mujeres /niños/etnias	2	x			x														
La idea de proyecto resuelve una necesidad sentida de las mujeres /niños/etnias	3																		
Criterio 3. Importancia del proyecto																			

El proyecto es aceptable (no daña el ambiente y favorece la inversión)	1																		
El proyecto es necesario (en virtud que contribuye con el desarrollo social y económico)	2	x			x														
El proyecto es vital (por que la vida de su población depende de sus beneficios)	3																		
Criterio 4. Número de beneficiarios que atiende																			
El proyecto atiende menos de 300 personas	1	x			x														
El proyecto atiende entre 300 y 1,000 beneficiarios	2																		



Municipalidad
 San Francisco de Becerra, Olancho,
 Honduras, Centro América



El proyecto atiende más de 1,000	3																		
Puntos Alcanzados		6		6															

INFRAESTRUCTURA



Municipalidad

San Francisco de Becerra, Olancho,

Honduras, Centro América



SOCIA

(F-08)

Matriz para priorización de ideas de proyecto del Plan Zonal de Desarrollo Territorial

DEPARTAMENTO: OLANCHO **MUNICIPIO:** San Francisco de Becerra **ZONA # 1** FECHA / / **EJE TEMÁTICO:** INFRAESTRUCTURA

SOCIAL

LUGAR DE LA ASAMBLEA: Alcaldía Municipal

	Ponderación	Casco Urbano			Laguna Seca			Pueblo Viejo												
		a	b	c	a	b	c	a	b	c	a	b	c	a	b	c	a	b	c	
Criterio 1. Alcance de la idea de proyecto																				
Resuelve el problema de una comunidad	1			x	x		x	x		x										
Resuelve el problema de varias comunidades	2	x	x			x			x											

Municipalidad

San Francisco de Becerra, Olancho,

Honduras, Centro América

Resuelve el problema para todas las comunidades de la Zona Territorial	3																			
Criterio 2. Genero /grupo vulnerables																				
La idea de proyecto propuesta no aligera la carga de trabajo de las mujeres /niños/etnias	1	x	x	x	x	x	x	x		x										
La idea del proyecto propuesta alivia un poco la carga de trabajo de las mujeres /niños/etnias	2							x		x										
La idea de proyecto resuelve una necesidad sentida de las mujeres /niños/etnias	3																			
Criterio 3. Importancia del proyecto																				
El proyecto es aceptable (no daña el ambiente y favorece la inversión)	1		x	x	x															

El proyecto es necesario (en virtud que contribuye con el desarrollo social y económico)	2	x				x		x		x										
El proyecto es vital (por que la vida de su población depende de sus beneficios)	3							x		x										
Criterio 4. Número de beneficiarios que atiende																				
El proyecto atiende menos de 300 personas	1			x	x	x	x	x	x	x										

Municipalidad

San Francisco de Becerra, Olancho,

Honduras, Centro América

El proyecto atiende entre 300 y 1,000 beneficiarios	2	x	x																
El proyecto atiende más de 1,000	3																		
Puntos Alcanzados		7	6	4	4	6	7	5	8	5									

(F-08)

Matriz para priorización de ideas de proyecto del Plan Zonal de Desarrollo Territorial

DEPARTAMENTO: OLANCHO **MUNICIPIO:** San Francisco de Becerra **ZONA # 2** FECHA // **EJE TEMÁTICO:** INFRAESTRUCTURA

SOCIAL

LUGAR DE LA ASAMBLEA: Alcaldía Municipal

Criterio 1. Alcance de la idea de proyecto	Ponderación	San Luis de lajas			Tres Ceibas			La Posta			Colonia Lobo López								
		a	b	c	a	b	c	a	b	c	a	b	c	a	b	c	a	b	c
Resuelve el problema de una comunidad	1	x	x	x		x	x												
Resuelve el problema de varias comunidades	2				x														
Resuelve el problema para todas las comunidades de la Zona Territorial	3																		
Criterio 2. Genero /grupo vulnerables																			

La idea de proyecto propuesta no aligera la carga de trabajo de las mujeres /niños/etnias	1						x												
---	---	--	--	--	--	--	---	--	--	--	--	--	--	--	--	--	--	--	--

Municipalidad

San Francisco de Becerra, Olancho,

Honduras, Centro América

La idea del proyecto propuesta alivia un poco la carga de trabajo de las mujeres /niños/etnias	2		x	x	x	x													
La idea de proyecto resuelve una necesidad sentida de las mujeres /niños/etnias	3	x																	
Criterio 3. Importancia del proyecto																			
El proyecto es aceptable (no daña el ambiente y favorece la inversión)	1																		x
El proyecto es necesario (en virtud que contribuye con el desarrollo social y económico)	2		x	x	x	x													
El proyecto es vital (por que la vida de su población depende de sus beneficios)	3	x																	
Criterio 4. Número de beneficiarios que atiende																			
El proyecto atiende menos de 300 personas	1	x		x															x
El proyecto atiende entre 300 y 1,000 beneficiarios	2		x			x	x												
El proyecto atiende más de 1,000	3																		
Puntos Alcanzados		8	7	6	8	7	4												

(F-08)

Municipalidad

San Francisco de Becerra, Olancho,

Honduras, Centro América

Matriz para priorización de ideas de proyecto del Plan Zonal de Desarrollo Territorial

DEPARTAMENTO: OLANCHO **MUNICIPIO:** San Francisco de Becerra **ZONA #3** **FECHA / / EJE TEMÁTICO:** INFRAESTRUCTURA SOCIAL

LUGAR DE LA ASAMBLEA: Centro de Salud Bella Vista

	Ponderación	Santa Marta			Sabana Larga			Bella Vista			El Guineo									
		a	b	c	a	b	c	a	b	c	a	b	c	a	b	c	a	b	c	
Criterio 1. Alcance de la idea de proyecto																				
Resuelve el problema de una comunidad	1	x	x	x	x	x		x	x		X									
Resuelve el problema de varias comunidades	2																			
Resuelve el problema para todas las comunidades de la Zona Territorial	3																			
Criterio 2. Genero /grupo vulnerables																				
La idea de proyecto propuesta no aligera la carga de trabajo de las mujeres /niños/etnias	1		X			x					X									
La idea del proyecto propuesta alivia un poco la carga de trabajo de las mujeres /niños/etnias	2	x																		
La idea de proyecto resuelve una necesidad sentida de las mujeres /niños/etnias	3			x																
Criterio 3. Importancia del proyecto																				
El proyecto es aceptable (no daña el ambiente y favorece la inversión)	1		x		x					x										



Municipalidad

San Francisco de Becerra, Olancho,

Honduras, Centro América



El proyecto es necesario (en virtud que contribuye con el desarrollo social y económico)	2	x																	
El proyecto es vital (por que la vida de su población depende de sus beneficios)	3			x															

Criterio 4. Número de beneficiarios que atiende																			
El proyecto atiende menos de 300 personas	1	x	x	x															
El proyecto atiende entre 300 y 1,000 beneficiarios	2						x					x							
El proyecto atiende más de 1,000	3																		
Puntos Alcanzados		7	4	8			5				5								

(F-08)

Matriz para priorización de ideas de proyecto del Plan Zonal de Desarrollo Territorial

DEPARTAMENTO: OLANCHO **MUNICIPIO:** San Francisco de Becerra **ZONA #4** **FECHA / / EJE TEMÁTICO:** INFRAESTRUCTURA SOCIAL
LUGAR DE LA ASAMBLEA: La Danta

	Ponde ración	Los Encuentr os			El Pacón														
Criterio 1. Alcance de la idea de proyecto		a	b	c	a	b	c	a	b	c	a	b	c	a	b	c	a	b	c
Resuelve el problema de una comunidad	1			x	x														

Municipalidad

San Francisco de Becerra, Olancho,

Honduras, Centro América

Resuelve el problema de varias comunidades	2	x																	
Resuelve el problema para todas las comunidades de la Zona Territorial	3		x			x													
Criterio 2. Genero /grupo vulnerables																			
La idea de proyecto propuesta no aligera la carga de trabajo de las mujeres /niños/etnias	1			x															
La idea del proyecto propuesta alivia un poco la carga de trabajo de las mujeres /niños/etnias	2		x		x	x													

La idea de proyecto resuelve una necesidad sentida de las mujeres /niños/etnias	3	x																	
Criterio 3. Importancia del proyecto																			
El proyecto es aceptable (no daña el ambiente y favorece la inversión)	1			x															
El proyecto es necesario (en virtud que contribuye con el desarrollo social y económico)	2		x		x	x													
El proyecto es vital (por que la vida de su población depende de sus beneficios)	3	x																	
Criterio 4. Número de beneficiarios que atiende																			



Municipalidad

San Francisco de Becerra, Olancho,

Honduras, Centro América



El proyecto atiende menos de 300 personas	1			x		x													
El proyecto atiende entre 300 y 1,000 beneficiarios	2	x				x													
El proyecto atiende más de 1,000	3		x																
Puntos Alcanzados		10	9	4	7	8													

(F-10)



Municipalidad
San Francisco de Becerra, Olancho,
Honduras, Centro América



(1-10)

PLANES ZONALES

SALUD Y NUTRICIÓN

(F-10)

Programación del Plan Zonal de Desarrollo Territorial

Departamento: Olancho Municipio: San Francisco de Becerra Zona # 1 Fecha / Temática: Salud Y Nutrición Lugar de la asamblea: Alcaldía Municipal

PRIORIDAD	NOMBRE DEL PROYECTO / SECTOR DE DESARROLLO	COMUNIDAD	# DE BENEFIC.	AÑO DE EJECUCION								COSTO APROXIADO	APORTE COMUNITARIO	
				19	20	21	22	23	24	25	26			
1	A) Gestión de plaza para médico general permanente en centro de Salud	Casco URBANO			X								Gestión	Gestión
2	B) Remodelación, acondicionamiento y ampliación de Centro De salud.	Casco Urbano				X							L. 300,000.00	L. 30,000.00
3	C)Gestión Para Compra o Donación de Ambulancia en centro de salud	Casco Urbano											Gestión	Gestión
4	D) Ampliación y acondicionamiento de Laboratorio en centro de Salud.	Casco Urbano						X					L. 100,000.00	L. 10,000.00
5	E) acondicionamiento para creación de área de Odontología en centro de salud	Casco Urbano				X							L. 100,000.00	L. 10,000.00

6	A) Equipo y Mobiliario para Centro de Salud de la comunidad.	Laguna Seca					XX						L. 100,000.00	L. 10,000.00
---	--	-------------	--	--	--	--	----	--	--	--	--	--	---------------	--------------

7	B) Abastecimiento de Medicamentos en Centro de salud de la comunidad	Laguna Seca				X							Gestión	Gestión
---	--	-------------	--	--	--	---	--	--	--	--	--	--	---------	---------

(F-10)

Programación del Plan Zonal de Desarrollo Territorial

Departamento: Olancho Municipio: San Francisco de Becerra Zona # 2 Fecha / / Temática: Salud Y Nutrición Lugar de la asamblea: Alcaldía Municipal

PRIORIDAD	NOMBRE DEL PROYECTO / SECTOR DE DESARROLLO	COMUNIDAD	# DE BENEFIC.	AÑO DE EJECUCION							COSTO APROXIADO	APOORTE COMUNITARIO		
				19	20	21	22	23	24	25			26	
1	Abastecimiento de medicamentos al centro de salud de la comunidad	San Luis de Lajas			X								Gestión	
2		Tres Ceibas												
3		Colonia lobo López												
4		La posta												

F-10)

Programación del Plan Zonal de Desarrollo Territorial

Departamento: Olancho Municipio: San Francisco de Becerra Zona # 3 Fecha / / Temática: Salud y Nutrición Lugar de la asamblea:
Alcaldía Municipal

PRIORIDAD	NOMBRE DEL PROYECTO / SECTOR DE DESARROLLO	COMUNIDAD	# DE BENEFIC.	AÑO DE EJECUCION								COSTO APROXIADO	APORTE COMUNITARIO
				19	20	21	22	23	24	25	26		
2	A) Implementación de Huertos familiares para producción de hortalizas para su consumo	Santa Marta			X	X	X	X	X	X	X	L. 30,000.00	
1	A) Abastecimiento de medicamentos en centro de salud	Bella Vista				X						Gestión	
2	B) implementación de Huertos Familiares para la producción de Hortalizas para su consumo	Bella Vista					X					L. 30,000.00	

1	A) Abastecimiento de medicamentos en centro de salud.	Sabana Larga					X						Gestión
1	A) implementación de consulta médica diaria en la comunidad	El Guineo				X							Gestion

(F-10)

Programación del Plan Zonal de Desarrollo Territorial

Departamento: Olancho Municipio: San Francisco de Becerra Zona # 4 Fecha / / Temática: Salud Y Nutrición Lugar de la asamblea: alcaldía municipal

PRIORIDAD	NOMBRE DEL PROYECTO / SECTOR DE DESARROLLO	COMUNIDAD	# DE BENEFIC.	AÑO DE EJECUCION							COSTO APROXIADO	APORTE COMUNITARIO
				19	20	21	22	23	24	25		
1	Abastecimiento de medicamentos en el centro	Bella Vista				X						Gestión
1	Reparación de módulos Sanitarios	Bella Vista				X						L. 25,000.00
1	Mobiliario para sala de espera en centro de salud	Bella Vista					X					L. 25,000.00

Municipalidad

San Francisco de Becerra, Olancho,

Honduras, Centro América

1	Mejoramiento y reparación de sistema de agua potable en centro de salud	Bella Vista					X					L. 25,000.00	
1	Abastecimiento de equipo médico básico.	Bella Vista				X						L. 35,000.00	
1	Falta de mobiliario (escritorios)	Bella Vista						X				Gestión	



Municipalidad
San Francisco de Becerra, Olancho,
Honduras, Centro América



EDUCACIÓN

(F-10)

Programación del Plan Zonal de Desarrollo Territorial

Departamento: Olancho Municipio: San Francisco de Becerra Zona # 1 Fecha / / Temática: Educación Lugar de la asamblea: Alcaldía Municipal

PRIORIDAD	NOMBRE DEL PROYECTO / SECTOR DE DESARROLLO	COMUNIDAD	# DE BENEFIC.	AÑO DE EJECUCION	COSTO APROXIADO	APOORTE COMUNITARIO
-----------	--	-----------	---------------	------------------	-----------------	---------------------

San Francisco de Becerra, Olancho, Frente al Parque Central,
Tel: 2791-7059, Fax. 2791-7058 E-mail: alcaldiadobecerraelamigodetodos@hotmail.com

				19	20	21	22	23	24	25	26		
2	A) Terminación de Cocina Escuela Dominga Chirinos de Bonilla	Casco Urbano			X							60,000.00	
1	B) Remodelación de Módulos Sanitarios en Instituto Froylan Turcios	Casco Urbano				X						100,000.00	
2	C) Construcción de Modulo para Funcionamiento de Regional de Educación	Casco Urbano							X			100,000.00	
2	D) Sala de maestros de Instituto Froylan Turcios	Casco Urbano					X					80,000.00	
1	F) Reconstrucción y techado de cancha polideportiva escuela Dominga Chirinos de Bonilla	Casco Urbano				X						100,000.00	
2	A) Donación de Uniformes escolares	Laguna Seca						X				Gestión	
2	B) Programa de Becas de estudio para familias de escasos recursos.	Laguna Seca							X			100,000.00	
2	C) Culminación de Biblioteca Comunitaria	Laguna Seca							X			100,000.00	

Municipalidad

San Francisco de Becerra, Olancho,

Honduras, Centro América

1	D) Cancha polideportiva de la escuela Dionisio de Herrera	Laguna Seca						X						80,000.00	
2	A) Cerco Perimetral de escuela Pedro Vargas Fúnez	Pueblo Viejo				X								200,000.00	

(F-10)

Programación del Plan Zonal de Desarrollo Territorial

Departamento: Olancho Municipio: San Francisco de Becerra Zona # 2 Fecha / / Temática: Educación Lugar de la asamblea: Alcaldía municipal

PRIORIDAD	NOMBRE DEL PROYECTO / SECTOR DE DESARROLLO	COMUNIDAD	# DE BENEFIC.	AÑO DE EJECUCION							COSTO APROXIADO	APORTE COMUNITARIO		
				19	20	21	22	23	24	25			26	
2	A) construcción de cancha en escuela de la comunidad	Tres Ceibas					X						L. 100,000.00	
2	B) construcción de modulo para funcionamiento de dirección	Tres Ceibas											L. 200,000.00	
1	C) construcción de escuela en comunidad de las Lajas	Tres Ceibas				X							L. 175,000.00	
2	A) culminación de cerco perimetral de centro básico de la comunidad	San Luis De Lajas						X					L. 60,000.00	
2	B) construcción de juegos infantiles en kínder	San Luis de Lajas					X						Gestión	

1	A) Gestión para nuevo maestro en escuela de la comunidad	Colonia Lobo Lopez				X							Gestion
---	--	--------------------	--	--	--	---	--	--	--	--	--	--	---------

2	B) Programa de becas escolares para alumnos de escasos recursos	Colonia Lobo López						X					L. 100,000.00
---	---	--------------------	--	--	--	--	--	---	--	--	--	--	------------------

(F-10)

Programación del Plan Zonal de Desarrollo Territorial

Departamento: Olancho Municipio: San Francisco de Becerra Zona # 3 Fecha / / Temática: Educación Lugar de la asamblea: Alcaldía Municipal

PRIORIDAD	NOMBRE DEL PROYECTO / SECTOR DE DESARROLLO	COMUNIDAD	# DE BENEFIC.	AÑO DE EJECUCION								COSTO APROXIADO	APORTE COMUNITARIO
				19	20	21	22	23	24	25	26		
2	A) Construcción de cerco perimetral escuela José Cecilio del Valle	Santa Marta				X							L. 80,000.00
2	B) Donación de uniformes y útiles escolares	Santa Marta					X						Gestión
1	A) Abastecimiento de material didáctico y mobiliario a escuela de la comunidad.	Bella Vista					X						Gestion
1	B) construcción de aula escolar	Bella Vista				X							150,000.00

Municipalidad

San Francisco de Becerra, Olancho,

Honduras, Centro América

2	C) Equipo y mobiliaria para escuela	Bella Vista					X						Gestión	
1	D) reparación de Módulos sanitarios	Bella Vista									X		80,000.00	
2	E) construcción de Cerco Perimetral	Bella Vista								X			100,000.00	

1	A) donación de uniformes y útiles escolares.	Sabana Larga				X							Gestión	
2	A) Mejoramiento de escuela de la comunidad.	El Guineo									X		L. 70,000.00	
2	B) Donación de uniformes y útiles escolares	El Guineo						X					Gestion	

(F-10)

Programación del Plan Zonal de Desarrollo Territorial

Departamento: Olancho Municipio: San Francisco de Becerra Zona # 4 Fecha / / Temática: Educación Lugar de la asamblea: Alcaldía Municipal

PRIORIDAD	NOMBRE DEL PROYECTO / SECTOR DE DESARROLLO	COMUNIDAD	# DE BENEFIC.	AÑO DE EJECUCION								COSTO APROXIADO	APOORTE COMUNITARIO	
				19	20	21	22	23	24	25	26			
1	Abastecimiento de mobiliario	Bella Vista				X							Gestión	

Municipalidad

San Francisco de Becerra, Olancho,

Honduras, Centro América

2	Mejoras en la infraestructura escolar (pizarras)	Bella Vista			X								L. 50,000.00	
1) Mejoras de los módulos sanitarios	Bella Vista				X							L. 60,000.00	
2	Abastecimiento de Merienda escolar	Blla Vista					X	X					Gestión	
2	Dotación de material didáctico	El Cave									X		Gestión	

1	F) Falta de equipo tecnológico	Bella Vista							X				Gestión	
2	construcción de Cerco perimetral de centro educativo	Bella Vista					X						L. 100,000.00	
	construcción de aula escolar	El Cabe						X					L. 145,000.00	
	Mejoras en centro educativo.	Bella Vista					X						L. 80,000.00	
) Abastecimiento de uniformes escolares.	El Cabe/ Bella Vista						X					Gestión	



Municipalidad

San Francisco de Becerra, Olancho,

Honduras, Centro América



GOBIERNO DE LA
REPÚBLICA DE HONDURAS
★ ★ ★ ★ ★



Municipalidad
San Francisco de Becerra, Olancho,
Honduras, Centro América



VIVIENDA

(F-10)

Programación del Plan Zonal de Desarrollo Territorial

Departamento: Olancho Municipio: San Francisco de Becerra Zona # 1 Fecha / / Temática: Vivienda
Municipal

Lugar de la asamblea: Alcaldía

San Francisco de Becerra, Olancho, Frente al Parque Central,
Tel: 2791-7059, Fax. 2791-7058 E-mail: alcaldiadobecerraelamigodetodos@hotmail.com

Municipalidad

San Francisco de Becerra, Olancho,

Honduras, Centro América

PRIORIDAD	NOMBRE DEL PROYECTO / SECTOR DE DESARROLLO	COMUNIDAD	# DE BENEFIC.	AÑO DE EJECUCION								COSTO APROXIADO	APOORTE COMUNITARIO
				19	20	21	22	23	24	25	26		
2	A) Proyecto de Pisos	Caso Urbano			X							67,000.00	
1	B) Proyecto de Letrinas	Laguna Seca				X						60,000.00	
2	C) Proyecto de Pilas	Pueblo Viejo						X				63,000.00	
2	A) Pilas	Casco Urbano				X						100,000.00	
2	B) Eco fogones	Pueblo Viejo					X					150,000.00	
1	C) Techos	Laguna Seca						X				250,000.00	
2	A) Eco fogones	Laguna seca					X					100,000.00	
1	B) Techos	Pueblo viejo						X				Gestión	

Municipalidad

San Francisco de Becerra, Olancho,

Honduras, Centro América

(F-10)

Programación del Plan Zonal de Desarrollo Territorial

Departamento: Olancho Municipio: San Francisco de Becerra Zona # 2 Fecha / / Temática: Vivienda Lugar de la asamblea: Alcaldía Municipal

PRIORIDAD	NOMBRE DEL PROYECTO / SECTOR DE DESARROLLO	COMUNIDAD	# DE BENEFIC.	AÑO DE EJECUCION								COSTO APROXIADO	APORTE COMUNITARIO
				19	20	21	22	23	24	25	26		

(F-10)

Programación del Plan Zonal de Desarrollo Territorial

Departamento: Olancho Municipio: San Francisco de Becerra Zona # 3 Fecha / / Temática: Vivienda Lugar de la asamblea: Alcaldía Municipal

PRIORIDAD	NOMBRE DEL PROYECTO / SECTOR DE DESARROLLO	COMUNIDAD	# DE BENEFIC.	AÑO DE EJECUCION								COSTO APROXIADO	APORTE COMUNITARIO
				19	20	21	22	23	24	25	26		
1	Mejoramiento de Viviendas	Santa Marta					X	X				L. 100,000.00	
2	A) Mejoramiento de viviendas	Bella Vista					XX	X	X			L. 100,000.00	
1	B) Construcción de viviendas	Bella Vista				X		X				L. 300,000.00	
2	Mejoramiento de Viviendas	Sabana Larga					X	X				L. 100,000.00	

Municipalidad

San Francisco de Becerra, Olancho,

Honduras, Centro América

2	Mejoramiento de Viviendas	El Guineo						X	X				L. 100,000.00	
---	---------------------------	-----------	--	--	--	--	--	---	---	--	--	--	------------------	--

(F-10)

Programación del Plan Zonal de Desarrollo Territorial

Departamento: Olancho Municipio: San Francisco de Becerra Zona # 4 Fecha / / Temática: Vivienda Lugar de la asamblea: Alcaldía Municipal

PRIORIDAD	NOMBRE DEL PROYECTO / SECTOR DE DESARROLLO	COMUNIDAD	# DE BENEFIC.	AÑO DE EJECUCION								COSTO APROXIADO	APORTE COMUNITARIO	
				19	20	21	22	23	24	25	26			
Santa marta	Mejoramiento de Viviendas					X							L. 100,000.00	
Bella Vista	Mejoramiento de viviendas				X		X		X				L. 100,000.00	
Bella Vista	B) Construcción de viviendas							X					L. 300,000.00	
Sabana Larga	Mejoramiento de Viviendas					X			X				L. 100,000.00	
El Guineo	Mejoramiento de Viviendas							X					L. 100,000.00	



AGUA Y SANEAMIENTO

(F-10)

Programación del Plan Zonal de Desarrollo Territorial

Departamento: Olancho Municipio: San Francisco De Becerra Zona # 1 Fecha / / Temática: Agua Saneamiento Lugar de la asamblea: Alcaldía Municipal

PRIORIDAD	NOMBRE DEL PROYECTO / SECTOR DE DESARROLLO	COMUNIDAD	# DE BENEFIC.	AÑO DE EJECUCION								COSTO APROXIADO	APOORTE COMUNITARIO
				19	20	21	22	23	24	25	26		
1	A)Ampliación de Sistema de tratamiento de Aguas negras del casco Urbano (Pilas de Oxidación)	Casco Urbano					X	X	X			L. 1,000,000.00	
1	B) Ampliación de proyecto de agua Potable (Colonia el Cablotal)	Casco Urbano				X		X				L. 500,000.00	
2	C) Ampliación de Aguas Negras (todo el Casco Urbano)	Casco Urbano				X	X	X				L. 500,000.00	
2	D) Ampliación de tanque de distribución de agua potable (casco Urbano)	Casco Urbano					X					L. 100,000.00	
1	A) Construcción de Alcantarillado Sanitario en la comunidad.	Laguna Seca			X							L. 700,000.00	
2	B) Ampliación de proyecto de agua Potable (zonas Altas de la comunidad)	Laguna Seca							X			L. 150,000.00	

(F-10)

Programación del Plan Zonal de Desarrollo Territorial

Departamento: Olancho Municipio: San Francisco de Becerra Zona # 2 Fecha / / Temática: Agua Saneamiento Lugar de la asamblea:
Alcaldía Municipal

PRIORIDAD	NOMBRE DEL PROYECTO / SECTOR DE DESARROLLO	COMUNIDAD	# DE BENEFIC.	AÑO DE EJECUCION							COSTO APROXIADO	APOORTE COMUNITARIO	
				19	20	21	22	23	24	25			26
1	Construcción de tanque para distribución de agua Potable	Tres Ceibas				X						110,000.00	
1	A) Embaulado para aguas lluvias en la san Luis abajo	San Luis de Ljas					X					20,000.00	
2	B) Construcción de Proyecto de aguas Negras	San Luis de Lajas				X						300,000.00	
1	C) reparación de presa de captación de agua potable	San Luis de Lajas					X					500,000.00	
2	A) Ampliación del sistema de Agua potable y tanque de captación	Colonia Lobo López				X						100,000.00	

(F-10)



Municipalidad



San Francisco de Becerra, Olancho,

GOBIERNO DE LA
REPUBLICA DE HONDURAS
★ ★ ★ ★

Honduras, Centro América

Programación del Plan Zonal de Desarrollo Territorial

Departamento: Olancho Municipio: San Francisco de Becerra Zona # 3 Fecha / / Temática: Agua Saneamiento

Lugar de la asamblea: Alcaldía Municipal

PRIORIDAD	NOMBRE DEL PROYECTO / SECTOR DE DESARROLLO	COMUNIDAD	# DE BENEFIC.	AÑO DE EJECUCION							COSTO APROXIADO	APOORTE COMUNITARIO
				19	20	21	22	23	24	25		

	A) Ampliación del proyecto de agua								X			200,000.00	
	B) terminación de ltrinización en la comunidad.						X					L. 40,000.00	
	A) Letrinización en la comunidad							X				L. 100,000.00	
	B) Ampliación de sistema de agua potable a Sectores de la comunidad											L. 40,000.00	
	construcción de letrinización						X					L. 80,000.00	
	A) Mejoramiento y ampliación de sistema de agua potable							X				L. 80,000.00	
	B) Letrinizacion en la comunidad								X				

(F-10)

Programación del Plan Zonal de Desarrollo Territorial

Departamento: Olancho Municipio: San Francisco de Becerra Zona # 4 Fecha 21/11 /18 Temática:

San Francisco de Becerra, Olancho, Frente al Parque Central,
Tel: 2791-7059, Fax. 2791-7058 E-mail: alcaldiadebecerraelamigodetodos@hotmail.com



Municipalidad

San Francisco de Becerra, Olancho,

Honduras, Centro América



Lugar de la asamblea: Alcaldía Municipal

PRIORIDAD	NOMBRE DEL PROYECTO / SECTOR DE DESARROLLO	COMUNIDAD	# DE BENEFIC.	AÑO DE EJECUCION								COSTO APROXIADO	APORTE COMUNITARIO
				19	20	21	22	23	24	25	26		
1	Construcción de alcantarilla en pasos de carretera Principal							X				100,000.00	
2	reparación de carretera					X						150,000.00	
							X						

ECONOMÍA

(F-10)

Programación del Plan Zonal de Desarrollo Territorial

Departamento: Olancho Municipio: San Francisco de Becerra Zona # 1 Fecha / / Temática: Economía Lugar de la asamblea: Alcaldía Municipal

PRIORIDAD	NOMBRE DEL PROYECTO / SECTOR DE DESARROLLO	COMUNIDAD	# DE BENEFIC.	AÑO DE EJECUCION								COSTO APROXIADO	APOORTE COMUNITARIO
				19	20	21	22	23	24	25	26		
2	A) Estudio para Solicitud de Ventanilla Bancaria en el municipio.	Casco Urbano				X						N/D	
1	B) Fomentación para la Creación de grupo Productores de verduras, granos de la comunidad	Casco Urbano							X			N/D	
1	C) Construcción de Mercado Municipal	Casco Urbano			X							L. 300,000.00	

Municipalidad

San Francisco de Becerra, Olancho,

Honduras, Centro América

2	D) Crear y gestionar la implementación de una Industria en el Municipio (aquila, Industria de Alimentos)	Casco Urbano					X						N/D
1	A) Construcción De taller de aprendizaje de Oficios para Jóvenes	Laguna Seca				X							L. 100,000.00
2	B) Generación de Empleo	Laguna Seca						X					N/D

(F-10)

Programación del Plan Zonal de Desarrollo Territorial

Departamento: Olancho Municipio: San Francisco de Becerra Zona # 2 Fecha / / Temática: Economía Lugar de la asamblea: Alcaldía Municipal

PRIORIDAD	NOMBRE DEL PROYECTO / SECTOR DE DESARROLLO	COMUNIDAD	# DE BENEFIC.	AÑO DE EJECJCIÓN										COSTO APROXIADO	APORTE COMUNITARIO
		San Luis de Lajas													
		Tres Ceibas													
		La Posta													

		Lobo López												
--	--	------------	--	--	--	--	--	--	--	--	--	--	--	--

(F-10)

Programación del Plan Zonal de Desarrollo Territorial

Departamento: Olancho Municipio: San Francisco de Becerra Zona # 3 Fecha / / Temática: Economía Lugar de la asamblea: Alcaldía Municipal

PRIORIDAD	NOMBRE DEL PROYECTO / SECTOR DE DESARROLLO	COMUNIDAD	# DE BENEFIC.	AÑO DE EJECUCION							COSTO APROXIADO	APORTE COMUNITARIO	
				19	20	21	22	23	24	25			26
2	A) Bono Tecnológico para productores de café de la zona	Santa Marta				X						L. 100,000.00	
1	B) Implementación de programas de compra	Santa Marta					X					Gestión	

	directa Productor-Industria para cafetaleros												
1	Bono Tecnológico para productores de café de la zona	Bella vista					X					L. 300,000.00	
2	Apoyo a Productores de la comunidad (insumos para Producción)	Sabana Larga					X					L. 100,000.00	

Municipalidad

San Francisco de Becerra, Olancho,

Honduras, Centro América

2	Apoyo a Productores de la comunidad (insumos para Producción)	El Guineo					X							I. 100,000.00	
---	--	-----------	--	--	--	--	---	--	--	--	--	--	--	------------------	--

(F-10)

Programación del Plan Zonal de Desarrollo Territorial

Departamento: Olancho Municipio: San Francisco de Becerra Zona # 4 Fecha / / Temática: Economía Lugar de la asamblea: Escuela de bella Vista

PRIORIDAD	NOMBRE DEL PROYECTO / SECTOR DE DESARROLLO	COMUNIDAD	# DE BENEFIC.	AÑO DE EJECUCION						COSTO APROXIADO	APOORTE COMUNITARIO		
				19	20	21	22	23	24			25	26
2	Apoyo productores	La danta										N/D	
2	Apoyo a Productores de café con Insumos	Cerro azul					X	X				100,000.00	
		El Cabe						X					



Municipalidad
San Francisco de Becerra, Olancho,
Honduras, Centro América



INFRAESTRUCTURA

SOCIAL

San Francisco de Becerra, Olancho, Frente al Parque Central,
Tel: 2791-7059, Fax. 2791-7058 E-mail: alcaldiadobecerraelamigodetodos@hotmail.com

(F-10)

Programación del Plan Zonal de Desarrollo Territorial

Departamento: Olancho Municipio: San Francisco de Becerra Zona # 1 Fecha / / Temática: Infraestructura Social Lugar de la
asamblea: Alcaldía Municipal

PRIORIDAD	NOMBRE DEL PROYECTO / SECTOR DE DESARROLLO	COMUNIDAD	# DE BENEFIC.	AÑO DE EJECUCION							COSTO APROXIADO	APORTE COMUNITARIO	
				19	20	21	22	23	24	25			26
1	A) Proyecto de construcción de casas (personas de escasos Recursos)	Casco Urbano				X						L. 300,000.00	
2	B) Pavimentación de todo el municipio.	Casco urbano					X					L. 500,000.00	
2	A) Construcción de salón para formación y rehabilitación de jóvenes (adiciones)	Laguna Seca					X					L. 200,000.00	
1	B) Construcción de Casas (en la comunidad)	Laguna seca				X						L. 400,000.00	

(F-10)

Programación del Plan Zonal de Desarrollo Territorial

Departamento: Olancho Municipio: San Francisco de Becerra Zona # 2 Fecha / / Temática: Infraestructura Social
Lugar de la asamblea: El Junco

PRIORIDAD	NOMBRE DEL PROYECTO / SECTOR DE DESARROLLO	COMUNIDAD	# DE BENEFIC.	AÑO DE EJECUCION							COSTO APROXIADO	APORTE COMUNITARIO
				19	20	21	22	23	24	25		

Municipalidad

San Francisco de Becerra, Olancho,

Honduras, Centro América

				19	20	21	22	23	24	25	26		
--	--	--	--	----	----	----	----	----	----	----	----	--	--

2	Mantenimiento de las vías e acceso a la comunidad	San Luis de Lajas				X							100,000.00	
2	Mantenimiento de carretera	Tres Ceibas					X						100,000.00	
		La posta												
	Sin Ideas de Proyectos	Colonia Lobo López							X					

(F-10)

Programación del Plan Zonal de Desarrollo Territorial

Departamento: Olancho Municipio: San Francisco de Becerra Zona # 3 Fecha / / Temática: Infraestructura Social
Lugar de la asamblea: Alcaldía Municipal

PRIORIDAD	NOMBRE DEL PROYECTO / SECTOR DE DESARROLLO	COMUNIDAD	# DE BENEFIC.	AÑO DE EJECUCION								COSTO APROXIADO	APOORTE COMUNITARIO	
				19	20	21	22	23	24	25	26			
1	A) 2 cajas puentes en paso de quebrada escambren hacia la comunidad	Santa Marta				x							400,000.00	
1	B) Mejoramiento y reparación de viviendas	Santa Marta					x						50,000.00	

Municipalidad

San Francisco de Becerra, Olancho,

Honduras, Centro América

1	A) Mejoramiento y reconstrucción de Alcantarillas de pasos en carretera que conduce a la comunidad	Bella Vista						x					L .100,000.00	
---	--	-------------	--	--	--	--	--	---	--	--	--	--	------------------	--

1	B) construcción de alcantarillas en pasos de calle principal.	Bella Vista						x					80,000.00	
2) Mantenimiento de carreteras y villas de acceso a la comunidad	Sabana Larga						x					100,000.00	
2	A) Mantenimiento de carretera principal	El Guineo						x					100,000.00	
1	B) construcción de puente en paso de quebrada	El Guineo							x				700,000.00	

(F-10)

Programación del Plan Zonal de Desarrollo Territorial

Departamento: Olancho Municipio: San Francisco de Becerra Zona # 4 Fecha / / Temática: Infraestructura Social
Lugar de la asamblea: Alcaldía Municipal

PRIORIDAD	NOMBRE DEL PROYECTO / SECTOR DE DESARROLLO	COMUNIDAD	# DE BENEFIC.	AÑO DE EJECUCION							COSTO APROXIADO	APOORTE COMUNITARIO	
				19	20	21	22	23	24	25			26



Municipalidad

San Francisco de Becerra, Olancho,

Honduras, Centro América



1	Construcción de alcantarillas en paso de carretera Principal	Los Planes				x	x					100,000.00	
1	Reparación y mantenimiento de Carretera	Cerro Azul				x		x	x			150,000.00	

Municipalidad

San Francisco de Becerra, Olancho, Honduras, Centro América

3.5 Plan de Inversión Multisectorial y Plurianual (PIMP)

3.5.1 Conflictos de Uso del Suelo

Previo a la elaboración del PIMP, se realizó la revisión detallada del Plan de Desarrollo Municipal con Enfoque de Ordenamiento Territorial (PDM-OT) 2020-2025, haciendo mayor énfasis en la zonificación del uso del suelo con los proyectos integrados del PIMP.

Figura 6. Mapa de conflicto de uso del suelo del municipio de San Francisco de Becerra.



Existe un conflicto de uso de suelo como se puede apreciar en la figura 6, donde el 2.64% del área del territorio se encuentra en sobreuso como establecimiento de agricultura tradicional y pastizales en áreas donde el uso potencial es de bosque latifoliado y conífera, el 49.86% está en subuso, el 47.50% del territorio se encuentra en uso correcto.

En torno a las condiciones de uso de suelo del territorio se identificaron una serie de proyectos priorizados y contemplados en el Plan de Inversión Multisectorial y Plurianual.



Municipalidad

San Francisco de Becerra, Olancho,

Honduras, Centro América



PLAN DE INVERSIÓN MULTISECTORIAL Y PLURIANUAL (PIMP)

PROGRAMACION DEL PLAN DE INVERCION MUNICIPAL PLURIANUAL
 PROYECTOS ESTRATEGICOS PRIORIZADOS POR LINEA ESTRATEGICA DEL PLAN ESTRATÉGICO

(F-20)

PROGRAMACIÓN DEL PLAN DE INVERSION MUNICIPAL PLURIANUAL.
 (PROYECTOS DE DESARROLLO SOCIAL PRIORIZADOS POR CADA PLAN ZONAL)

DEPARTAMENTO: OLANCHO MUNICIPIO: SAN FRANCISCO DE BECERRA FECHA DE APROBACION: _23_/_08_/_2019_

1	Eje Temático	Nombre del Proyecto	Ubicación	Costo total	Años de ejecución							Financiamiento			
					-	20	21	22	23	24	25	26	Local	Municipal	Externo
1	EDUCACION	Terminación de Cocina Escuela Dominga Chirinos de Bonilla	Casco Urbano	60,000.00	-		X		X				30,000.00	30,000.00	N/A



Municipalidad

San Francisco de Becerra, Olancho,

Honduras, Centro América



2	EDUCACION	Remodelación de Módulos Sanitarios en Instituto Froilán Turcios	Casco Urbano	100,000.00				X			X			100,000.00
3	EDUCACION	Donación de Uniformes escolares	Laguna Seca	Gestión				X						MAUNICIPAL

4	EDUCACION	Programa de Becas de estudio para familias de escasos recursos.	Laguna Seca	100,000.00							X			100,000.00
5	EDUCACION	Culminación de Biblioteca Comunitaria	Laguna Seca	100,000.00				X						100,00.00
6	EDUCACION	Reconstrucción y techado de cancha polideportiva escuela Dominga Chirinos de Bonilla	Casco Urbano	100,000.00					X			25,000.00		75,000.00



Municipalidad

San Francisco de Becerra, Olancho,

Honduras, Centro América



7	EDUCACION	Cancha polideportiva de la escuela Dionisio de Herrera	Laguna Seca	80,000.00					X				30,000.00	50,000.00	
8	EDUCACION	Cerco Perimetral de escuela Pedro Vargas Fúnez	Pueblo Viejo	200,000.00				X					50,000.00	100,000.00	50,000.00

9	EDUCACION	construcción de cancha en escuela de la comunidad	Tres Ceibas	100,000.00						X			10,000.0	70,000.0	20,000.00
10	EDUCACION	culminación de cerco perimetral de centro básico de la comunidad	San Luis De Lajas	. 60,000.00					X				10,000.0	50,000.00	000
11	EDUCACION	construcción de juegos infantiles en kínder	San Luis de Lajas	Gestión				X					0000	0000	0000

Municipalidad

San Francisco de Becerra, Olancho,

Honduras, Centro América

12	EDUCACION	Gestión para nuevo maestro en escuela de la comunidad	Colonia Lobo Lopez	Gestion					X				0000	0000	000
13	EDUCACION	Programa de becas escolares para alumnos de escasos recursos	Colonia Lobo López	L. 100,000.00					X	X	X		25,000.0	25,000.00	50,000.0
14	EDUCACION	Construcción de cerco perimetral escuela José Cecilio del Valle	Santa Marta	L. 80,000.00					X				12,000.00	79,000.0	000

15	EDUCACION	Donación de uniformes y útiles escolares	Santa Marta	Gestión					X				00000	0000	000
16	EDUCACION	Abastecimiento de material didáctico y mobiliario a escuela de la comunidad.	Bella Vista	Gestión							X		0000	0000	0000

Municipalidad

San Francisco de Becerra, Olancho,

Honduras, Centro América

17	EDUCACION	Equipo y mobiliaria para escuela	Bella Vista	Gestión				X					000	0000	0000
18	EDUCACION	reparación de Módulos sanitarios	Bella Vista	80,000.00			X			X				80,000.0	
19	EDUCACION	construcción de Cerco Perimetral	Bella Vista	100,000.00			X						40,000.0	40,000.0	
20	EDUCACION	donación de uniformes y útiles escolares.	Sabana Larga	Gestión			X		X					0000	
21	EDUCACION	Mejoramiento de escuela de la comunidad.	El Guineo	L. 70,000.00			X						15,000.00	25,000.00	30,000.0
22	EDUCACION	Donación de uniformes y útiles escolares	El Guineo	Gestion			X								

23	EDUCACION	Abastecimiento de mobiliario	Bella Vista	Gestión				X							
----	-----------	------------------------------	-------------	---------	--	--	--	---	--	--	--	--	--	--	--

Municipalidad

San Francisco de Becerra, Olancho,

Honduras, Centro América

24	EDUCACION	Mejoras en la infraestructura escolar (pizarras)	Bella Vista	L. 50,000.00				X		X							50,000.0	
25	EDUCACION	Mejoras de los módulos sanitarios	Bella Vista	L. 60,000.00						X							60,000.00	
26	EDUCACION	Abastecimiento de Merienda escolar	Bella Vista	Gestión			X											
27	EDUCACION	Dotación de material didáctico	El Cave	Gestión						X								
28	EDUCACION	Falta de equipo tecnológico	Bella Vista	Gestión														
29	EDUCACION	construcción de Cerco perimetral de centro educativo	Bella Vista	L. 100,000.00														



Municipalidad

San Francisco de Becerra, Olancho,

Honduras, Centro América



GOBIERNO DE LA
REPÚBLICA DE HONDURAS
★ ★ ★ ★ ★

30	EDUCACION	Mejoras en centro educativo.	Bella Vista	L. 80,000.00													
31	EDUCACION	Abastecimiento de uniformes escolares.	El Cabe/ Bella Vista	Gestión													
32	SALUD Y NUTRICION	Gestión de plaza para médico general permanente en centro de Salud	Casco URBANO	Gestión													
33	SALUD Y NUTRICION	Remodelación, acondicionamiento y ampliación de Centro De salud.	Casco Urbano	L. 300,000.00													
34	SALUD Y NUTRICION	Gestión Para Compra o Donación de Ambulancia en centro de salud	Casco Urbano	Gestión													
35	SALUD Y NUTRICION	Ampliación y acondicionamiento	Casco Urbano	L. 100,000.00													



Municipalidad

San Francisco de Becerra, Olancho,

Honduras, Centro América



GOBIERNO DE LA
REPÚBLICA DE HONDURAS
★ ★ ★ ★ ★

		de Laboratorio en centro de Salud.																
36	SALUD Y NUTRICION	acondicionamiento para creación de área de Odontología en centro de salud	Casco Urbano	L. 100,000.00														
37	SALUD Y NUTRICION	Equipo y Mobiliario para Centro de Salud de la comunidad.	Laguna Seca	L. 100,000.00														
38	SALUD Y NUTRICION	Abastecimiento de Medicamentos en Centro de salud de la comunidad	Laguna Seca	Gestión														
39	SALUD Y NUTRICION	Abastecimiento de medicamentos al centro de salud de la comunidad	San Luis de Lajas	Gestión														



Municipalidad

San Francisco de Becerra, Olancho,

Honduras, Centro América



40	SALUD Y NUTRICION	Abastecimiento de medicamentos en centro de salud	Bella Vista	Gestión													
----	-------------------	---	-------------	---------	--	--	--	--	--	--	--	--	--	--	--	--	--

41	SALUD Y NUTRICION	Abastecimiento de medicamentos en centro de salud.	Sabana Larga	Gestión													
42	SALUD Y NUTRICION	implementación de consulta médica diaria en la comunidad	El Guineo	Gestion													
43	SALUD Y NUTRICION	Abastecimiento de medicamentos en el centro	Bella Vista	Gestión													
44	SALUD Y NUTRICION	Reparación de módulos Sanitarios	Bella Vista	L. 25,000.00													
45	SALUD Y NUTRICION	Mobiliario para sala de espera en centro de salud	Bella Vista	L. 25,000.00													

Municipalidad

San Francisco de Becerra, Olancho,

Honduras, Centro América

46	SALUD Y NUTRICION	Mejoramiento y reparación de sistema de agua potable en centro de salud	Bella Vista	L. 25,000.00													
----	-------------------	---	-------------	-----------------	--	--	--	--	--	--	--	--	--	--	--	--	--

47	SALUD Y NUTRICION	Abastecimiento de equipo médico básico.	Bella Vista	L. 35,000.00													
48	SALUD Y NUTRICION	Falta de mobiliario (escritorios)	Bella Vista	Gestión													
49	SALUD Y NUTRICION	Mejoras y mantenimiento en infraestructura del centro de salud	Bella Vista	L. 100,000.00													
50	SALUD Y NUTRICION	Proyecto de Pisos	Caso Urbano	67,000.00													
51	SALUD Y NUTRICION	Proyecto de Letrinas	Laguna Seca	60,000.00													



Municipalidad

San Francisco de Becerra, Olancho,

Honduras, Centro América



GOBIERNO DE LA
REPÚBLICA DE HONDURAS
★ ★ ★ ★ ★

52	SALUD Y NUTRICION	Proyecto de Pilas	Pueblo Viejo	63,000.00													
53	SALUD Y NUTRICION	Pilas	Casco Urbano	100,000.00													
54	SALUD Y NUTRICION	Eco fogones	Pueblo Viejo	150,000.00													

55	SALUD Y NUTRICION	Techos	Laguna Seca	250,000.00													
56	SALUD Y NUTRICION	Eco fogones	Laguna seca	100,000.00													
57	SALUD Y NUTRICION	Techos	Pueblo viejo	Gestión													
58	SALUD Y NUTRICION	Mejoramiento de Viviendas	Santa Marta	L. 100,000.00													
59	SALUD Y NUTRICION	Mejoramiento de viviendas	Bella Vista	L. 100,000.00													



Municipalidad

San Francisco de Becerra, Olancho,

Honduras, Centro América



GOBIERNO DE LA
REPÚBLICA DE HONDURAS
★ ★ ★ ★ ★

60	SALUD Y NUTRICION	Construcción de viviendas	Bella Vista	L. 300,000.00													
61	SALUD Y NUTRICION	Mejoramiento de Viviendas	Sabana Larga	L. 100,000.00													
62	SALUD Y NUTRICION	Mejoramiento de Viviendas	El Guineo	L. 100,000.00													
63	SALUD Y NUTRICION	Mejoramiento de Viviendas		L. 100,000.00													

64	SALUD Y NUTRICION	Mejoramiento de viviendas		L. 100,000.00													
65	SALUD Y NUTRICION	Construcción de viviendas		L. 300,000.00													
66	SALUD Y NUTRICION	Mejoramiento de Viviendas		L. 100,000.00													
67	SALUD Y NUTRICION	Mejoramiento de Viviendas		L. 100,000.00													



Municipalidad

San Francisco de Becerra, Olancho,

Honduras, Centro América



GOBIERNO DE LA
REPÚBLICA DE HONDURAS
★ ★ ★ ★

68	AGUA Y SANEAMIENTO	Ampliación de Sistema de tratamiento de Aguas negras del casco Urbano (Pilas de Oxidación)	Casco Urbano	L. 1,000,000.00													
69	AGUA Y SANEAMIENTO	Ampliación de proyecto de agua Potable (Colonia el Cablotal)	Casco Urbano	L. 500,000.00													
70	AGUA Y SANEAMIENTO	Ampliación de Aguas Negras (todo el Casco Urbano)	Casco Urbano	L. 500,000.00													

71	AGUA Y SANEAMIENTO	Ampliación de tanque de distribución de agua potable (casco Urbano)	Casco Urbano	L. 100,000.00													
----	--------------------	--	--------------	------------------	--	--	--	--	--	--	--	--	--	--	--	--	--

Municipalidad

San Francisco de Becerra, Olancho,

Honduras, Centro América

72	AGUA Y SANEAMIENTO	Construcción de Alcantarillado Sanitario en la comunidad.	Laguna Seca	L. 700,000.00													
73	AGUA Y SANEAMIENTO	Ampliación de proyecto de agua Potable (zonas Altas de la comunidad)	Laguna Seca	L. 150,000.00													
74	AGUA Y SANEAMIENTO	Construcción de tanque para distribución de agua Potable	Tres Ceibas	110,000.00													
75	AGUA Y SANEAMIENTO	Emballado para aguas lluvias en la san Luis abajo	San Luis de Ljas	20,000.00													

76	AGUA Y SANEAMIENTO	reparación de presa de captación de agua potable	San Luis de Lajas	500,000.00													
----	--------------------	--	-------------------	------------	--	--	--	--	--	--	--	--	--	--	--	--	--



Municipalidad

San Francisco de Becerra, Olancho,

Honduras, Centro América



GOBIERNO DE LA
REPÚBLICA DE HONDURAS
★ ★ ★ ★ ★

77	AGUA Y SANEAMIENTO	Ampliación del sistema de Agua potable y tanque de captación	Colonia Lobo López	100,000.00													
78	AGUA Y SANEAMIENTO	Ampliación del proyecto de agua		200,000.00													
79	AGUA Y SANEAMIENTO	terminación de ltrinización en la comunidad.		L. 40,000.00													
80	AGUA Y SANEAMIENTO	Letrinización en la comunidad		L. 100,000.00													
81	AGUA Y SANEAMIENTO	Ampliación de sistema de agua potable a Sectores de la comunidad		L. 40,000.00													
82	AGUA Y SANEAMIENTO	construcción de letrinización		L. 80,000.00													
83	AGUA Y SANEAMIENTO	Mejoramiento y ampliación de		L. 80,000.00													



Municipalidad

San Francisco de Becerra, Olancho,

Honduras, Centro América



GOBIERNO DE LA
REPÚBLICA DE HONDURAS
★ ★ ★ ★

		sistema de agua potable																
84	AGUA Y SANEAMIENTO	Letrinizacion en la comunidad																
85	AGUA Y SANEAMIENTO	Construcción de alcantarilla en pasos de carretera Principal		100,000.00														
86	ECONOMIA	Estudio para Solicitud de Ventanilla Bancaria en el municipio.	Casco Urbano	N/D														
87	ECONOMIA	Construcción De taller de aprendizaje de Oficios para Jóvenes	Laguna Seca	100,000.00														
88	ECONOMIA	Generación de Empleo	Laguna Seca	N/D														



Municipalidad

San Francisco de Becerra, Olancho,
Honduras, Centro América



GOBIERNO DE LA
REPÚBLICA DE HONDURAS
★ ★ ★ ★ ★

San Francisco de Becerra, Olancho, Frente al Parque Central,
Tel: 2791-7059, Fax. 2791-7058 E-mail: alcaldiadobecerraelamigodetodos@hotmail.com



Municipalidad
San Francisco de Becerra, Olancho,
Honduras, Centro América



PROYECTOS DE DESARROLLO PRODUCTIVO

San Francisco de Becerra, Olancho, Frente al Parque Central,
Tel: 2791-7059, Fax. 2791-7058 E-mail: alcaldiadebecerraelamigodetodos@hotmail.com

(F-21)

PROGRAMACIÓN DEL PLAN DE INVERSIÓN MUNICIPAL PLURIANUAL.

(PROYECTOS DE DESARROLLO PRODUCTIVO PRIORIZADOS POR CADA PLAN ZONAL)

DEPARTAMENTO: OLANCHO MUNICIPIO: SAN FRANCISCO DE BECERRA FECHA DE APROBACION: ___/___/___

1	Eje Temático	Nombre del Proyecto	Ubicación	Costo total	Años de ejecución								Financiamiento			
					-	20	21	22	23	24	25	-	Local	Municipal	Externo	
1	Economía	Fomentación para la Creación de grupo Productores de verduras, granos de la comunidad	Casco Urbano	N.D												

2	Economía	Crear y gestionar la implementación de una Industria en el Municipio (Aquila, Industria de Alimentos)	Casco Urbano	N.D														
---	----------	---	--------------	-----	--	--	--	--	--	--	--	--	--	--	--	--	--	--

2	Economía	A) Bono Tecnológico para productores de café de la zona	Santa Marta	L. 100,000.00														
3	Economía	B) Implementación de programas de compra directa Productor Industria para cafetaleros	Santa Marta	Gestión														

4	Economía	Bono Tecnológico para productores de café de la zona	Bella vista	L. 300,000.00													
5	Economía	Apoyo a Productores de la comunidad (insumos para Producción)	Sabana Larga	L. 100,000.00													
6	Economía	Apoyo a Productores de la comunidad (El Guineo	l. 100,000.00													

		insumos para Producción)															
7	Economía	Apoyo productores	La danta	N/D													

8	Economía	Apoyo a Productores de café con Insumos	Cerro azul	100,000.00													
9	Salud y nutrición	Implementación de Huertos familiares para producción de hortalizas para su consumo	Santa marta	30,000.00													
10	Salud y nutrición	implementación de Huertos Familiares para la producción de Hortalizas para su consumo	Bella vista	30,000.00													



Municipalidad

San Francisco de Becerra, Olancho,

Honduras, Centro América



GOBIERNO DE LA
REPÚBLICA DE HONDURAS
★ ★ ★ ★


Sr. Rubén Armando López Rodas
Alcalde Municipal 2022-2026




Karina Yaneth Zuniga
Secretaria Municipal



Nombre Rubén Armando López Rodas Ident. 1518-1977-00170 Nombre. Karina Yaneth Zuniga Zelaya Ident. 1518-1975-00108

San Francisco de Becerra, Olancho, Frente al Parque Central,
Tel: 2791-7059, Fax. 2791-7058 E-mail: alcaldiadobecerraelamigodetodos@hotmail.com



Municipalidad

San Francisco de Becerra, Olancho,

Honduras, Centro América



GOBIERNO DE LA
REPÚBLICA DE HONDURAS
★ ★ ★ ★

PROYECTOS DE DESARROLLO AMBIENTAL

San Francisco de Becerra, Olancho, Frente al Parque Central,
Tel: 2791-7059, Fax. 2791-7058 E-mail: alcaldiadobecerraelamigodetodos@hotmail.com



Municipalidad

San Francisco de Becerra, Olancho,

Honduras, Centro América



(F-21-B)

PROGRAMACIÓN DEL PLAN DE INVERSIÓN MUNICIPAL PLURIANUAL.
(PROYECTOS DE DESARROLLO AMBIENTAL POR CADA PLAN ZONAL)

DEPARTAMENTO: OLANCHO MUNICIPIO: SAN FRANCISCO DE BECERRA FECHA DE APROBACION: ___/___/_____

1	Eje Temático	Nombre del Proyecto	Ubicación	Costo total	Años de ejecución								Financiamiento		
					19	20	21	22	23	24	25	26	Local	Municipal	Externo



Municipalidad

San Francisco de Becerra, Olancho,

Honduras, Centro América




Sr. Rubén Armando López Rodas
Alcalde Municipal 2022-2026




Karina Yaneth Zuniga
Secretaria Municipal



Nombre Rubén Armando López Rodas Ident. 1518-1977-00170 Nombre. Karina Yaneth Zuniga Zelaya Ident. 1518-1975-00108



Municipalidad
San Francisco de Becerra, Olancho,
Honduras, Centro América



PROYECTOS DE INFRAESTRUCTURA SOCIAL

(F-22)

PROGRAMACIÓN DEL PLAN DE INVERSIÓN MUNICIPAL PLURIANUAL.
(PROYECTOS DE INFRAESTRUCTURA SOCIAL POR CADA PLAN ZONAL)

DEPARTAMENTO: OLANCHO MUNICIPIO: SAN FRANCISCO DE BECERRA FECHA DE APROBACION: __/__/____

San Francisco de Becerra, Olancho, Frente al Parque Central,
Tel: 2791-7059, Fax. 2791-7058 E-mail: alcaldiaobecerraelamigodetodos@hotmail.com

1	Eje Temático	Nombre del Proyecto	Ubicación	Costo total	Años de ejecución								Financiamiento			
					19	20	21	22	23	24	25	26	Local	Municipal	Externo	
1	Educación	Construcción de Modulo para Funcionamiento de Regional de Educación	Casco urbano	100,000.00												
2	Educación	Sala de maestros de Instituto Froylan Turcios	Casco urbano	80,000.00												
3	Educación	construcción de modulo para funcionamiento de dirección	Tres ceibas	L. 200,000.00												
4	Educación	construcción de escuela en comunidad de las Lajas	Tres ceibas	L. 175,000.00												
5	educacion	construcción de aula escolar	El cable	L. 145,000.00												

6	Agua y saneamiento	Construcción de Proyecto de aguas Negras	San Luis de Lajas	300,000.00														
7	Agua y saneamiento	reparación de carretera		150,000.00														
8	Economía	Construcción de Mercado Municipal	Casco Urbano	L. 300,000.00														
9	Infraestructura social	Proyecto de construcción de casas (personas de escasos Recursos)	Casco Urbano	L. 300,000.00														
10	Infraestructura social	Pavimentación de todo el municipio.	Casco urbano	L. 500,000.00														
11	Infraestructura social	Construcción de salón para formación y rehabilitación de jóvenes (adiciones)	Laguna Seca	L. 200,000.00														
12	Infraestructura social	Construcción de Casas (en la comunidad)	Laguna seca	L. 400,000.00														

Municipalidad

San Francisco de Becerra, Olancho,

Honduras, Centro América

13	Infraestructura social	Mantenimiento de las vías e	San Luis de Lajas	100,000.00													
----	------------------------	-----------------------------	-------------------	------------	--	--	--	--	--	--	--	--	--	--	--	--	--

		acceso a la comunidad															
14	Infraestructura social	Mantenimiento de carretera	Tres Ceibas	100,000.00													
15	Infraestructura social	2 cajas puentes en paso de quebrada escambron hacia la comunidad	Santa Marta	400,000.00													
16	Infraestructura social	Mejoramiento y reparación de viviendas	Santa Marta	50,000.00													
17	Infraestructura social	Mejoramiento y reconstrucción de Alcantarillas de pasos en carretera que	Bella Vista	L .100,000.00													

		conduce a la comunidad																
18	Infraestructura social	construcción de alcantarillas en pasos de calle principal.	Bella Vista	80,000.00														
19	Infraestructura social	Mantenimiento de carreteras y	Sabana Larga	100,000.00														

		villas de acceso a la comunidad																
20	Infraestructura social	Mantenimiento de carretera principal	El Guineo	100,000.00														
21	Infraestructura social	construcción de puente en paso de quebrada	El Guineo	700,000.00														

22	Infraestructura social	Construcción de alcantarillas en paso de carretera Principal	Los Planes	100,000.00											
23	Infraestructura social	Reparación y mantenimiento de Carretera	Cerro Azul	150,000.00											



Sr. Rubén Armando López Rodas
Alcalde Municipal 2022-2026




Karina Yaneth Zuniga
Secretaria Municipal



Nombre **Rubén Armando López Rodas** Ident. **1518-1977-00170** Nombre. **Karina Yaneth Zuniga Zelaya** Ident. **1518-1975-00108**

PLAN DE INVERSIÓN MUNICIPAL ANUAL (PIMA)

A continuación, se detallan en los siguientes cuadros los proyectos del plan de inversión anual:

PLAN DE INVERSIÓN MUNICIPAL ANUAL DEL 2020 (PROYECTOS ESTRATÉGICOS, INFRAESTRUCTURA, DESARROLLO SOCIAL, PRODUCTIVOS Y OTROS PRIORIZADOS)

Depto.: Olancho

Municipio: San Francisco de Becerra

Fecha de aprobación: 03 / 11 /2020

Pr	Eje Temático	Nombre del proyecto	Comunidad	Unidad de medida	Cantidad	Costo Unit.	Costo total	Trimestres				Financiamiento		
								1	2	3	4	Local	Municipal	Externo
Fondos propios municipales y transferencia														
1	Ordenamiento Territorial	Ampliación del crematorio municipal.	Municipio	Compra de terreno	1	200,000	200,000	X				20,000	180,000	
2	Ordenamiento Territorial	Reconstrucción del mercado.	Municipio	Apertura del local	1	150,000	150,000			X		15,000	50,000	85,000
1	Ordenamiento Territorial	Construcción de puente en rio Guayape que comunica las comunidades de San Carlos y El Guayabito.	Laguna Seca	Puente	1	200,000	200,000	X	X				100,000	100,000
2	Ordenamiento Territorial	Construcción de tres alcantarillas.	El Guapote	Alcantarillas	3	85,000	255,000	X	X				255,000	
3	Salud y Nutrición	Campañas de limpieza y ornato.	Todo Municipio	Municipio limpio	3	10,000	30,000					1,000	9,000	

1	Salud y Nutrición	Implementación de bono especial para niños con problemas de desnutrición.	Bella vista	Municipio limpio	10	1,000	10,000	X	X	X	X		10,000	
1	Educación	Incorporación de informática para estudios de primaria, (compra de computadoras y pago de instructor).	San Luis	10 Uds. Computadoras e instructor	10	15,000	150,000	X	X	X	X		50,000	100,000

1	Grupos Vulnerables	Bono solidario para personas de la tercera edad en situaciones precarias.	Municipio	Personas	20	1,000	20,000	X	X	X	X		20,000	
2	Agua Saneamiento	Limpieza y cambio de tubería del pozo perforado que se abastecen del servicio de agua potable de la comunidad de San Carlos de las Flores.	San Francisco de Becerra	Resultado del análisis de agua apta para consumo humano			150,000		X				150,000	
2	Economía	Taller de capacitación en oficios técnicos	Municipio	Personas capacitadas	20	3,000	60,000			X	X		20,000	40,000
1	RRNN	Proyecto reforestación áreas degradadas de la microcuenca.	Municipio	Hectáreas reforestadas	2,000 árbol	50	100,000		X	X			100,000	
1	Infraestructura	Gestionar mejoras de techo, encielado, pintura y reparación de las lámparas del centro de salud del casco urbano de Santa María del Real.	Casco urbano	Reparaciones y mejoras			60,000		X	X			60,000	
2	Infraestructura	Mejoramiento del techo de la Escuela Froylan Turcios.	Santa Marta	Techo en buenas condiciones	1	20,000	20,000		X				20,000	

2	Turismo	Construcción de un área recreativa, en la cual ya se cuenta con un terreno Local.	Municipio	Parquecito	1	200,000	200,000			X	X		100,000	100,000
2	Estratégico	Capacitación a empresarios en temas financieros y administrativos.	Municipio	Talleres	4	1,500	6,000		X	X	X		6,000	

A nivel de FHIS														
2	Ordenamiento Territorial	Lagunas de oxidación de aguas negras y alcantarillado.	Casco urbano	Resultado EIA	3		?			X	X			
3	Ordenamiento Territorial	Apertura de 3 calles, 1 en la 8 de mayo, la segunda Monte Fresco, la Unión y el Estadio y la tercera en la 8 de Mayo comunicándose con la Nueva Esperanza.	Casco urbano	Carretera	3		150,000		X				50,000	100,000
2	Infraestructura	Mejoramiento del techo de la Escuela Nicolás D. Antony de San Carlos de las Flores.	El Higurito	Techo en buenas condiciones	1	20,000	20,000		X					20,000

Otros cooperantes

2	Ordenamiento Territorial	Rehabilitar el funcionamiento de la Planta municipal de tratamiento de agua para consumo humano.	Casco urbano	Funcionamiento de la planta	1	650,000	650,000			X			65,000	585,000
1	Salud y Nutrición	Dispensario médico.	Cerro Azul	Local dispensario	3	50,000	150,000		X	X	X		30,000	120,000
2	Salud y Nutrición	Brigadas sobre higiene personal en menores (corte de pelo, eliminación de ácaros etc.)	El Guapote	Brigadas	2	15,000	30,000		X		X		15,000	15,000
1	Educación	Gestionar construcción de un centro vocacional.	Jícara Gordo	Estructura construida	1	500,000	500,000						100,000	400,000
1	RRNN	Parcelas energéticas demostrativas.	Municipio	Parcelas	20	3,500	70,000		X	X			20,000	50,000
1	Grupos Vulnerables	Identificación y organización de madres solteras para apoyar ideas de emprendimiento.	Municipio	10 grupos organizados	10	30,000	300,000		X	X	X			300,000

1	Vivienda	Proyecto ampliación de viviendas para familias en situación de hacinamiento.	Municipio	50 viviendas ampliadas	50	20,000	1,000,000	X	X	X	X			1,000,000
2	Vivienda	Construcción de pilas, repellos, baños y pisos para familias de escasos recursos económicos.	Municipio	60 pilas, 60 baños, repellos			3,000,000	X	X	X	X			3,000,000

				y pisos construidos										
1	Economía	Construcción de un centro de acopio de granos básicos.	Laguna Seca	Infraestructura	1	250,000	250,000	X	X	X	X		50,000	200,000
2	Economía	Organización de microempresas.	Municipio	20 empresas legalmente	20	20,000	400,000	X	X	X	X		100,000	300,000
2	Seguridad Alimentaria	Huertos familiares.	Municipio	50 huertos establecidos	50	2,000	100,000		X	X	X			100,000
3	Infraestructura social	Ampliación de la red de conducción de energía eléctrica en la comunidad de Cofradía.	Colonia lobo Lopez.	Cables de conducción instalados			200,000	X	X				50,000	150,000
1	Turismo	Ejecución del proyecto circuito turístico en el municipio de Santa María del Real.	Municipio	Tours, paquetes turísticos			1,000,000	X	X	X	X			1,000,000
1	Estratégico	Rotulación del área con mensajes de protección al medio ambiente.	Municipio	50 rótulos instalados	50	2,000	100,000		X	X	X		20,000	80,000

Ubicación de los proyectos según condicionantes de OT

(F-24)

Criterios básicos a considerar en la ubicación de los proyectos según condicionantes de OT

DEPARTAMENTO: OLANCHO

MUNICIPIO: SAN FRANCISCO DE BECERRA

BLOQUE TEMÁTICO:

PROYECTOS SOCIALES

Prioridad	Nombre del Proyecto	Ubicación	Condiciones de OT
1	Terminación de Cocina Escuela Dominga Chirinos de Bonilla	Casco Urbano	<input type="checkbox"/> Sin Condicionante OT
2	Remodelación de Módulos Sanitarios en Instituto Froilán Turcios	Casco Urbano	<input type="checkbox"/>
3	Donación de Uniformes escolares	Laguna Seca	<input type="checkbox"/>
4	Programa de Becas de estudio para familias de escasos recursos.	Laguna Seca	<input type="checkbox"/>
5	Culminación de Biblioteca Comunitaria	Laguna Seca	<input type="checkbox"/>
6	Reconstrucción y techado de cancha polideportiva escuela Dominga Chirinos de Bonilla	Casco Urbano	<input type="checkbox"/>
7	Cancha polideportiva de la escuela Dionisio de Herrera	Laguna Seca	<input type="checkbox"/>
8	Cerco Perimetral de escuela Pedro Vargas Fúnez	Pueblo Viejo	<input type="checkbox"/>
9	construcción de cancha en escuela de la comunidad	Tres Ceibas	<input type="checkbox"/>
10	culminación de cerco perimetral de centro básico de la comunidad	San Luis De Lajas	<input type="checkbox"/>
11	construcción de juegos infantiles en kínder	San Luis de Lajas	<input type="checkbox"/>
12	Gestión para nuevo maestro en escuela de la comunidad	Colonia Lobo Lopez	<input type="checkbox"/>

13	Programa de becas escolares para alumnos de escasos recursos	Colonia Lobo López	<input type="checkbox"/>
14	Construcción de cerco perimetral escuela José Cecilio del Valle	Santa Marta	<input type="checkbox"/>
15	Donación de uniformes y útiles escolares	Santa Marta	<input type="checkbox"/>
16	Abastecimiento de material didáctico y mobiliario a escuela de la comunidad.	Bella Vista	<input type="checkbox"/>
17	Equipo y mobiliaria para escuela	Bella Vista	<input type="checkbox"/>
18	reparación de Módulos sanitarios	Bella Vista	<input type="checkbox"/>
19	construcción de Cerco Perimetral	Bella Vista	<input type="checkbox"/>
20	donación de uniformes y útiles escolares.	Sabana Larga	<input type="checkbox"/>
21	Mejoramamiento de escuela de la comunidad.	El Guineo	<input type="checkbox"/>
22	Donación de uniformes y útiles escolares	El Guineo	<input type="checkbox"/>
23	Abastecimiento de mobiliario	Bella Vista	<input type="checkbox"/>
24	Mejoras en la infraestructura escolar (pizarras)	Bella Vista	<input type="checkbox"/>
25	Mejoras de los módulos sanitarios	Bella Vista	<input type="checkbox"/>
26	Abastecimiento de Merienda escolar	Bella Vista	<input type="checkbox"/>
27	Dotación de material didáctico	El Cave	<input type="checkbox"/>
28	Falta de equipo tecnológico	Bella Vista	<input type="checkbox"/>
29	construcción de Cerco perimetral de centro educativo	Bella Vista	<input type="checkbox"/>

30	Mejoras en centro educativo.	Bella Vista	<input type="checkbox"/>
31	Abastecimiento de uniformes escolares.	El Cabe/ Bella Vista	<input type="checkbox"/>

32	Gestión de plaza para médico general permanente en centro de Salud	Casco URBANO	<input type="checkbox"/>
33	Remodelación, acondicionamiento y ampliación de Centro De salud.	Casco Urbano	<input type="checkbox"/>
34	Gestión Para Compra o Donación de Ambulancia en centro de salud	Casco Urbano	<input type="checkbox"/>
35	Ampliación y acondicionamiento de Laboratorio en centro de Salud.	Casco Urbano	<input type="checkbox"/>
36	acondicionamiento para creación de área de Odontología en centro de salud	Casco Urbano	<input type="checkbox"/>
37	Equipo y Mobiliario para Centro de Salud de la comunidad.	Laguna Seca	<input type="checkbox"/>
38	Abastecimiento de Medicamentos en Centro de salud de la comunidad	Laguna Seca	<input type="checkbox"/>
39	Abastecimiento de medicamentos al centro de salud de la comunidad	San Luis de Lajas	<input type="checkbox"/>
40	Abastecimiento de medicamentos en centro de salud	Bella Vista	<input type="checkbox"/>
41	Abastecimiento de medicamentos en centro de salud.	Sabana Larga	<input type="checkbox"/>
42	implementación de consulta médica diaria en la comunidad	El Guineo	<input type="checkbox"/>
43	Abastecimiento de medicamentos en el centro	Bella Vista	<input type="checkbox"/>

44	Reparación de módulos Sanitarios	Bella Vista	<input type="checkbox"/>
45	Mobiliario para sala de espera en centro de salud	Bella Vista	<input type="checkbox"/>
46	Mejoramiento y reparación de sistema de agua potable en centro de salud	Bella Vista	<input type="checkbox"/>
47	Abastecimiento de equipo médico básico.	Bella Vista	<input type="checkbox"/>

48	Falta de mobiliario (escritorios)	Bella Vista	<input type="checkbox"/>
49	Mejoras y mantenimiento en infraestructura del centro de salud	Bella Vista	<input type="checkbox"/>
50	Proyecto de Pisos	Caso Urbano	<input type="checkbox"/>
51	Proyecto de Letrinas	Laguna Seca	<input type="checkbox"/>
52	Proyecto de Pilas	Pueblo Viejo	<input type="checkbox"/>
53	Pilas	Casco Urbano	<input type="checkbox"/>
54	Eco fogones	Pueblo Viejo	<input type="checkbox"/>
55	Techos	Laguna Seca	<input type="checkbox"/>
56	Eco fogones	Laguna seca	<input type="checkbox"/>
57	Techos	Pueblo viejo	<input type="checkbox"/>
58	Mejoramiento de Viviendas	Santa Marta	<input type="checkbox"/>
59	Mejoramiento de viviendas	Bella Vista	<input type="checkbox"/>
60	Construcción de viviendas	Bella Vista	<input type="checkbox"/>
61	Mejoramiento de Viviendas	Sabana Larga	<input type="checkbox"/>

62	Mejoramiento de Viviendas	El Guineo	<input type="checkbox"/>
63	Mejoramiento de Viviendas		<input type="checkbox"/>
64	Mejoramiento de viviendas		<input type="checkbox"/>
65	Construcción de viviendas		<input type="checkbox"/>
66	Mejoramiento de Viviendas		<input type="checkbox"/>
67	Mejoramiento de Viviendas		<input type="checkbox"/>
68	Ampliación de Sistema de tratamiento de Aguas negras del casco Urbano (Pilas de Oxidación)	Casco Urbano	<input type="checkbox"/>

69	Ampliación de proyecto de agua Potable (Colonia el Cablotal)	Casco Urbano	<input type="checkbox"/>
70	Ampliación de Aguas Negras (todo el Casco Urbano)	Casco Urbano	<input type="checkbox"/>
71	Ampliación de tanque de distribución de agua potable (casco Urbano)	Casco Urbano	<input type="checkbox"/>
72	Construcción de Alcantarillado Sanitario en la comunidad.	Laguna Seca	<input type="checkbox"/>
73	Ampliación de proyecto de agua Potable (zonas Altas de la comunidad)	Laguna Seca	<input type="checkbox"/>
74	Construcción de tanque para distribución de agua Potable	Tres Ceibas	<input type="checkbox"/>
75	Embaulado para aguas lluvias en la san Luis abajo	San Luis de Ljas	<input type="checkbox"/>
76	reparación de presa de captación de agua potable	San Luis de Lajas	<input type="checkbox"/>

77	Ampliación del sistema de Agua potable y tanque de captación	Colonia Lobo López	<input type="checkbox"/>
78	Ampliación del proyecto de agua		<input type="checkbox"/>
79	terminación de ltrinización en la comunidad.		<input type="checkbox"/>
80	Letrinización en la comunidad		<input type="checkbox"/>
81	Ampliación de sistema de agua potable a Sectores de la comunidad		<input type="checkbox"/>
82	construcción de letrinización		<input type="checkbox"/>
83	Mejoramiento y ampliación de sistema de agua potable		<input type="checkbox"/>
84	Letrinizacion en la comunidad		<input type="checkbox"/>
85	Construcción de alcantarilla en pasos de carretera Principal		<input type="checkbox"/>
86	Estudio para Solicitud de Ventanilla Bancaria en el municipio.	Casco Urbano	<input type="checkbox"/>
87	Construcción De taller de aprendizaje de Oficios para Jóvenes	Laguna Seca	<input type="checkbox"/>
88	Generación de Empleo	Laguna Seca	<input type="checkbox"/>

(F-24)

Criterios básicos a considerar en la ubicación de los proyectos según condicionantes de OT

DEPARTAMENTO: OLANCHO MUNICIPIO: SAN FRANCISCO DE BECERRA BLOQUE TEMATICO:
PROYECTOS DE DESARROLLO PRODUCTIVO

Prioridad	Nombre del Proyecto	Ubicación	Condicionantes de OT
-----------	---------------------	-----------	----------------------

1	Fomentación para la Creación de grupo Productores de verduras, granos de la comunidad	Casco Urbano	<input type="checkbox"/>
2	Crear y gestionar la implementación de una Industria en el Municipio (Aquila, Industria de Alimentos)	Casco Urbano	<input type="checkbox"/>
3	A) Bono Tecnológico para productores de café de la zona	Santa Marta	<input type="checkbox"/>
4	B) Implementación de programas de compra directa Productor/Industria para cafetaleros	Santa Marta	<input type="checkbox"/>
5	Bono Tecnológico para	Bella vista	<input type="checkbox"/>
	productores de café de la zona		
6	Apoyo a Productores de la comunidad (insumos para Producción)	Sabana Larga	<input type="checkbox"/>
7	Apoyo a Productores de la comunidad (insumos para Producción)	El Guineo	<input type="checkbox"/>

8	Apoyo productores	La danta	<input type="checkbox"/>
9	Apoyo a Productores de café con Insumos	Cerro azul	<input type="checkbox"/>
10	Implementación de Huertos familiares para producción de hortalizas para su consumo	Santa marta	<input type="checkbox"/>

(F-24)

Criterios básicos a considerar en la ubicación de los proyectos según condicionantes de OT

DEPARTAMENTO: OLANCHO MUNICIPIO: SAN FRANCISCO DE BECERRA BLOQUE TEMATICO:
PROYECTOS DE DESARROLLO AMBIENTAL

Prioridad	Nombre del Proyecto	Ubicación	Condicionantes de OT
			<input type="checkbox"/>
			<input type="checkbox"/>
			<input type="checkbox"/>
			<input type="checkbox"/>

(F-24)

Criterios básicos a considerar en la ubicación de los proyectos según condicionantes de OT

DEPARTAMENTO: OLANCHO MUNICIPIO: SAN FRANCISCO DE BECERRA BLOQUE TEMATICO:
PROYECTOS DE INFRAESTRUCTURA SOCIAL

Prioridad	Nombre del Proyecto	Ubicación	Condicionantes de OT

1	Construcción de Modulo para Funcionamiento de Regional de Educación	Casco urbano	<input type="checkbox"/>
2	Sala de maestros de Instituto Froylan Turcios	Casco urbano	<input type="checkbox"/>
3	construcción de modulo para funcionamiento de dirección	Tres ceibas	<input type="checkbox"/>
4	construcción de escuela en comunidad de las Lajas	Tres ceibas	<input type="checkbox"/>
5	construcción de aula escolar	El cable	<input type="checkbox"/>
6	Construcción de Proyecto de aguas Negras	San Luis de Lajas	<input type="checkbox"/>
7	reparación de carretera		<input type="checkbox"/>
8	Construcción de Mercado Municipal	Casco Urbano	<input type="checkbox"/>
9	Proyecto de construcción de casas (personas de escasos Recursos)	Casco Urbano	<input type="checkbox"/>
10	Pavimentación de todo el municipio.	Casco urbano	<input type="checkbox"/>
11	Construcción de salón para formación y rehabilitación de jóvenes (adicciones)	Laguna Seca	<input type="checkbox"/>
12	Construcción de Casas (en la comunidad)	Laguna seca	<input type="checkbox"/>
13	Mantenimiento de las vías e acceso a la comunidad	San Luis de Lajas	<input type="checkbox"/>
14	Mantenimiento de carretera	Tres Ceibas	<input type="checkbox"/>
15	2 cajas puentes en paso de quebrada escambrom hacia la comunidad	Santa Marta	<input type="checkbox"/>
16	Mejoramiento y reparación de viviendas	Santa Marta	<input type="checkbox"/>
17	Mejoramiento y reconstrucción de Alcantarillas de pasos en carretera que conduce a la comunidad	Bella Vista	<input type="checkbox"/>

18	construcción de alcantarillas en pasos de calle principal.	Bella Vista	<input type="checkbox"/>
19	Mantenimiento de carreteras y villas de acceso a la comunidad	Sabana Larga	<input type="checkbox"/>
20	Mantenimiento de carretera principal	El Guineo	<input type="checkbox"/>
21	construcción de puente en paso de quebrada	El Guineo	<input type="checkbox"/>
22	Construcción de alcantarillas en paso de carretera Principal	Los Planes	<input type="checkbox"/>
23	Reparación y mantenimiento de Carretera	Cerro Azul	<input type="checkbox"/>

ORGANIZACIÓN PARA LA GESTIÓN DEL PLAN

4.1 Organización Social Comunitaria

Los patronatos comunitarios con el apoyo de otras organizaciones civiles serán los responsables de la gestión del plan y la impulsión de los proyectos. El proceso será asesorado por la Unidad de Desarrollo Económico Municipal, siendo evaluado y aprobado por la corporación municipal.

4.2 Organización Municipal

Para la gestión del plan la estructura interna municipal estará organizada de la siguiente forma:

- ❖ Alcalde y Corporación Municipal: Esta comisión será la encargada de gestionar ante los cooperantes internacionales, gobierno central, ONG y otros organismo los diferentes proyectos priorizados en el PDM y perfilados por las unidades técnicas responsables y evaluarán el seguimiento del proceso.
- ❖ Unidades Municipales: El personal técnico de la Unidad de Desarrollo Económico Municipal serán los responsables de la elaboración de fichas, perfiles y seguimiento del proceso.

La socialización se realizara en cabildos abiertos, asambleas comunitarias y reuniones con líderes comunitarias que estarán bajo la responsabilidad de los técnicos de la UDEM y miembros de la corporación municipal.

4.3 Papel Institucional

Con la finalidad de apoyar al equipo técnico y a las comisiones se han identificado una serie de instituciones con presencia en el municipio, dichas instituciones apoyaran la organización para ejecución de los diferentes proyectos priorizados y perfilados, algunas proporcionaran espacios físicos para talleres y reuniones, y otras en la gestión de los diferentes proyectos. Entre las instituciones identificadas se destacan las siguientes:

Cuadro 15. Función institucional en el Plan Estratégico

No	Institución	Función que desempeñara en PE
1	Municipalidad de San Francisco de Becerra	Gestión en la ejecución de PE.
2	Mancomunidad de Municipios Mártires de La Sierra de Agalta (MAMNO).	Gestión de recursos financieros.
3	Cooperativa Municipal Real Limitada (COMUNIREL)	Firma de convenios para créditos con opciones de pagos factibles para microempresarios.
4	COCAOL	Facilitar el proceso de comercialización del cultivo de café.
5	Educación	Brindar espacios físicos para organización del proceso, organización, apoyo en la redacción de fichas y perfiles de proyectos.
6	Salud	Apoyo en la coordinación de actividades estratégicas contempladas en la ejecución de proyectos.
7	Policía Nacional	Apoyo en la seguridad de los beneficiarios
8	Casa de la Cultura	Espacio físico para cabildos, reuniones, capacitaciones y talleres.
9	Registro Nacional de las Personas	Proporcionar información que facilite documentación para trámites legales de los involucrados directos en Plan.

10	HONDUTEL	Proporcionar mayor y mejor cobertura y calidad del servicio telefónico.
11	Iglesias	Poder de convencimiento y credibilidad para el llamado de los beneficiarios y organización en la ejecución estratégica.

4.4 Gestión de Recursos

La Instancia Municipal junto con la Corporación Municipal, tendrán la responsabilidad de gestionar los recursos para la ejecución del Plan de Desarrollo Municipal. Los recursos financiados a nivel local, tanto por el gobierno central u otras instituciones nacionales y cooperantes internacionales para la ejecución de los proyectos contemplados en el plan serán administrados directamente por la municipalidad, a través de su tesorería y auditoría municipal para lograr una mayor coordinación, eficacia y eficiencia en el proceso de liquidaciones y rendición de cuentas.

Cuadro 16. Proceso de ejecución del Plan de Desarrollo Municipal

Actividad	Tiempo	Responsable
Organizar comisiones de apoyo en el proceso de desarrollo del plan.	Julio 2021	Unidad Municipal responsable (UDEM).
Capacitar comisiones en la elaboración de fichas, perfiles, comunicación y negociación.	Agosto 2021	Unidad Municipal responsable (UDEM).
Elaborar listado de cooperantes nacionales e internacionales	Septiembre 2021	Unidad Municipal responsable (UDEM), comités de impulsión, equipo técnico e instituciones.
Elaborar fichas y perfiles de proyectos	Septiembre 2021	Patronatos, con asesoramiento de la UDEM.
Presentación de propuestas de proyectos.	Octubre 2021	Corporación municipal, Unidad Municipal responsable (UDEM), comités de impulsión, equipo técnico e instituciones.
Definir estructura para la administración financiera de los proyectos.	Octubre 2021	Corporación municipal, Unidad Municipal responsable (UDEM), comités de impulsión, equipo técnico e instituciones.
Firma de convenios de cooperación.	Octubre 2021	Corporación municipal.

Ejecución de proyectos.	Noviembre 2021	Unidad Municipal responsable (UEM), comités de impulsión, equipo técnico.
Evaluación y monitoreo de proyectos.	Durante los años 2021 – 2025.	Unidad Municipal responsable (UEM), comités de impulsión, equipo técnico.

En el siguiente cuadro se detallan los potenciales cooperantes internacionales y nacionales a considerar en la gestión del plan:

Cuadro 17. Potenciales cooperantes

No	Nombre	Dirección
1	Programa de las Naciones Unidas para el Desarrollo (PNUD)	Casa de las Naciones Unidas, Avenida República de Panamá, Col. Palmira
2	Agencia de los Estados Unidos para el Desarrollo Internacional (USAID)	Edificio Torre Alianza Lomas del Guijarro Sur, Tegucigalpa. MDC
3	Agencia de Cooperación Internacional del Japón (JICA)	Calle Santa Rosa, Colonia Lomas del Mayab.
4	Agencia Alemana de Cooperación Técnica (GIZ).	Residencial La Cumbre.
5	Unión Europea (UE)	Col. Altos de Las Lomas del Guijarro, Sur 4ta Ave – 2da Calle,
6	Banco Interamericano de Desarrollo (BID)	Colonia Lomas del Guijarro Sur: Primera Calle.
7	Agencia Sueca de Desarrollo Internacional (ASDI)	Col. Miraflores, 6 Calle.
8	Agencia Española de Cooperación Internacional para el Desarrollo (AECID)	Calle república de Colombia.
9	Programa de Convención de Deuda de Honduras Frente a España.	Boulevard Suyapa, Tegucigalpa.
10	Secretaría de agricultura y ganadería (SAG)	Colonia Loma Linda, Avenida La FAO, Boulevard Centroamérica.

11	Secretaria de recursos naturales y ambiente (SERNA)	Secretaría de Recursos Naturales y Ambiente 100 mts. Al sur del Estadio Nacional
12	Red de Desarrollo Sostenible (RDS)	Col.Montecarlo, atrás de Pizza Hut final del boulevard Morazán, esquina opuesta del Gimnasio Gold Gym.
13	IHNF	
14	Caritas	Colonia Palmira, contiguo Centro Cultural España, 25 metros norte del redondel de Los Artesanos Tegucigalpa,

Hasta la fecha se ha firma un convenio con el Banco Interamericano de Desarrollo (BID) en el marco del proyecto Articulación Productiva y Comercial del Sector MIPYME, el proyecto se ejecutara a partir del año 2014 con una duración de tres años aproximadamente. Con el Programa de Convención de Deuda de Honduras Frente a España se les ha solicitado aporte para la ejecución de dos importantes proyecto que son una necesidad sentida por los habitantes del casco urbano de San Francisco de Becerra, como ser la Ampliación de la Red de Alcantarillado y Construcción del Sistema de Tratamiento de Aguas Residuales y el otro proyecto es la Rehabilitación de la Planta Potabilizadora de Agua Potable. Es necesaria la gestión de aportación financiera con otros cooperantes para la ejecución total de estos proyectos.

4.5 Plan de Comunicación

Para lograr el éxito en todo el proceso es necesario que la población esté informada sobre los avances y dificultades que se manifiesten. En siguiente cuadro se mencionan algunas actividades a seguir para dar a conocer a nivel local y municipal los avances y gestión de los proyectos:

Cuadro 18. Plan de Comunicación

Actividades	Fecha	Responsable	Costos Lps.
-------------	-------	-------------	-------------

Socialización del plan y gestión con cooperantes, mediante cabildo abierto.	Febrero 2020	Alcalde y equipo UDEM.	3,000.00
Reuniones con los diferentes organizaciones civiles, equipo UDEM y alcalde para llegar a consenso sobre la prioridad de los proyectos.	Marzo 2020	Equipo UDEM y corporación municipal.	200.00
Mediante reuniones comunitarias con los diferentes patronatos, informar sobre los proyectos que están en gestión.	Junio 2020	Equipo UDEM.	500.00
Realizar cuatro espacios televisivos al año para informar a la población los proyectos a ejecutar, detalles y avances.	Julio 2021-2025	Alcalde municipal y corporación.	15,000.00
Mediante afiches y trifolios dar a conocer los avances y gestión de los proyectos.	Agosto 2021 .2025	Equipo UDEM	500.00
Total			19,200.00

4.6 Viabilidad

Surgen ideas de proyectos muy buenos en todos los contextos territoriales, que según los análisis resultan factibles o aceptables, sin embargo, la viabilidad es otro factor muy diferente, porque un proyecto debe ser sostenible y rentable económicamente. Las ideas de proyectos planteadas en el Plan de Desarrollo Municipal son factibles y la mayoría viables, en algunos casos es necesario realizar un estudio minucioso de las ideas de proyectos, puesto que algunos resultan factibles y técnicamente posibles de realizar, pero poco posibles de realizar por los altos costos o la rentabilidad económica.

De manera sintética, se describe la viabilidad social, financiera y técnica del plan:

Social: La formulación del plan y las ideas de proyectos contempladas en el mismo, surgen a partir de la réplica de una metodología actualizada a las condiciones del municipio, mediante un proceso cien por ciento participativo con líderes comunitarios, asambleas y cabildos y así poder obtener todas las herramientas necesarias para la formulación e identificación de los principales proyectos a raíz de las necesidades sentidas por la población, por lo tanto el Plan de Desarrollo Municipal de San Francisco de Becerra es aceptable por la población.

Financiero: Es importante resaltar que San Francisco de Becerra es un municipio con pocas oportunidades de empleo y superación, sumando a ello, la situación de los ingresos corrientes

municipales genera grandes conflictos por la carencia de una cultura de pago de impuestos, mismos que son utilizados para obras y mantenimiento.

Por lo tanto, en relación a la viabilidad financiera para obtener recursos locales no es garantizada, si no, se realiza un plan de acción exigente, en relación a la ejecución de actividades, recaudaciones puntuales de los impuestos y transferencias municipales al día. Por otra parte, la corporación municipal tiene la responsabilidad de ser la principal institución encargada de la gestión de los recursos. La municipalidad de San Francisco de Becerra tiene capacidad de gestión, ya que los proyectos que se han ejecutado de inversión financiada por: transferencia del gobierno central, asignaciones del FHIS y apoyo de algunos Cooperantes, sin embargo, será necesario motivar a la cooperación externa para atraer nuevos recursos al municipio, asegurando que se han propuestas atractivas para los cooperantes, ya que el proceso ha sido participativo, basado en las necesidades y potencialidades del territorio, además el costo de los proyectos no están fuera del alcance de los cooperantes.

Técnico: Los proyectos contemplados son del tipo social, infraestructura, productivos, comerciales, por lo tanto, no todos requieren de tecnología sofisticada para la ejecución y lo indispensable como recursos humanos, equipamiento, mobiliario, conocimiento e insumos productivos se encuentran el municipio.

4.7 Limitantes y Riesgos

Limitantes económicas: Una de las limitantes principales de la municipalidad es el débil sistema de recaudación de impuestos (es necesario la estructuración de un mecanismo eficaz que garantice la recaudación por parte de control tributario), la falta de cultura de la población sobre el pago de los mismos, por otra parte la demora en las transferencia asignadas a la municipalidad, agregando las deudas heredadas de administraciones anteriores.

Limitantes sociales: A pesar que todos los insumos que se han proporcionado para la formulación del plan se realizaron mediante un proceso participativo, existe la preocupación que el total de las personas no se involucren voluntariamente en el proceso de ejecución del Plan de Desarrollo Municipal, por razones de credibilidad en los procesos; en muchas ocasiones mencionan que están cansadas de ser usadas en planes que solamente han quedado en papeles.

Riesgos

Algunos riesgos que pueden afectar el desarrollo en la ejecución del plan son los siguientes aspectos:

- ❖ Que la población no adopte la cultura de pago de impuestos.
- ❖ La inseguridad aumente, lo cual ocasionada temor de la población para invertir en el municipio. ❖ Retiro de la cooperación internacional por razones de inseguridad en Honduras ❖ No contar con el financiamiento externo necesario para la realización del proyecto.
- ❖ No disponer del aporte necesario del solicitante por diversas razones.
- ❖ Que la población beneficiaria no apruebe mediante una socialización el proyecto.
- ❖ Que la institución responsable del mantenimiento del proyecto no cuente con el personal operativo eficiente.

IV. COSTOS Y FINANCIAMIENTO

En el siguiente cuadro se proyectan los costos aproximados del total de proyectos por programa estratégico, social, productivo e infraestructura. Se observa que las aportaciones locales en su mayoría son Lps 0.00, debido que el aporte local o comunitario es en su mayoría en mano de obra no calificada. Aproximadamente el 90% del costo total de los proyectos serán gestionados ante los cooperantes internacionales y financiamiento del gobierno e instituciones nacionales.

Cuadro 19. Resumen Costos y Financiamiento para la Ejecución del PDM (En LPS)

Descripción del Programa	No. De Proyectos	Costo Total	Financiamiento		
			Local	Municipal	Externo
Programa Estratégico	53	7,660,000.00	2,500.00	742,500.00	6,705,000.00
Programa Social	69	2,050,000.00	0.00	209,300.00	1,974,200.00
Programa Productivo	27	2,583,000.00	0.00	258,300.00	2,323,700.00
Programa Infraestructura	29	14,205,000.00	0.00	1417,000.00	12,788,000.00
Total	178	26,498,000.00	2,500.00	2,627,100.00	23,790,900.00

El PDM ha sido ideado para que sea financiado con fondos provenientes de diferentes fuentes entre las cuales se menciona:

- ❖ **Fondos Municipales:** Comprende los proyectos que pueden ser atendidos o financiados en su totalidad con el presupuesto Municipal o asignación de un porcentaje del costo total del proyecto, además, algunas instituciones u organismos extranjeros exigen una contraparte Municipal para aprobar el financiamiento de un proyecto o programa en el Municipio.
- ❖ **Fondos Locales:** Son fondos que provienen del capital humano de las comunidades y comprende la mano de obra no calificada, definida como el aporte local o comunitario.
- ❖ **Fondos Nacionales:** Son los fondos que provienen de las diferentes Secretarías del Estado y que tienen incidencia en el territorio. A continuación mencionamos algunas de ellas: Secretaría de Salud (Infraestructura y servicios de salud), Secretaría de Educación (Infraestructura y servicios de educación), SOPTRAVI (Carreteras intermunicipales y municipales), Secretaria de Gobernación y Justicia (Fortalecimiento local), Fondo Hondureño de Inversión Social FHIS (Vivienda e infraestructura de agua y saneamiento), Secretaria de Agricultura y Ganadería (infraestructuras de riego y proyectos agro productivos), Secretaria de Energía, Recursos Naturales, Ambiente y Minas.
- ❖ **Fondos Extranjeros:** Comprende los fondos de la Cooperación Internacional y de créditos de Bancos del Banco Interamericano de Desarrollo (BID), BCIE o Banco Mundial, Programa de las Naciones Unidas para el Desarrollo (PNUD), Agencia de los Estados Unidos para el Desarrollo Internacional (USAID), JICA, GIZ, Unión Europea, Agencia Sueca de Desarrollo Internacional (ASDI), Agencia Española de Cooperación Internacional para el Desarrollo (AECID), Programa de Convención de Deuda de Honduras Frente a España.

VI. SEGUIMIENTO Y EVALUACIÓN

6.1 Seguimiento

El cumplimiento de este plan dependerá de la perseverancia y esfuerzo que tanto las comunidades como la municipalidad realicen para la ejecución de los proyectos. Las comunidades representadas por las diferentes comisiones jugaran un papel muy importante en el seguimiento del plan, por lo tanto es importante la elaboración de instrumentos que midan los avances y permitan seguir un cronograma lógico. Estos instrumentos son Planes de Acción y Planes Operativos Anuales que se estarán realizando con las comunidades, corporación municipal, organizaciones civiles y privadas.

6.2 Evaluación

La evaluación del Plan de Desarrollo Municipal en materia de avances y resultados se realizará trimestralmente para informar ante la comunidad, planificar, asignar responsabilidades y verificar que todo marcha de la manera correcta, dicha evaluación se realizará mediante la aplicación de encuestas, auditorias y la presentación de informes trimestrales.

ANEXOS

1. Indicadores de Línea Base del municipio
2. Resumen FODA del municipio
3. Mapa ubicación área de influencia
4. Mapa Municipal de Zonificación Territorial y el PIMP
5. Certificación de punto de acta
6. Listado de participantes en la asamblea.

Anexo 1. Indicadores de línea de base del municipio de San Francisco de Becerra, Olancho.

Orden	Descripción	Cantidad	%	Hombres	%	Mujeres	%
1	Menores de 1 año	21	0.57	14	0.79	7	0.36
2	De 1 a 4 años	377	10.17	194	10.89	183	9.50
3	De 5 a 6 años	193	5.20	102	5.73	91	4.72
4	De 7 a 12 años	480	12.94	234	13.14	246	12.77
5	De 13 a 15 años	209	5.64	101	5.67	108	5.60
6	De 16 a 18 años	214	5.77	95	5.33	119	6.18
7	De 19 a 23 años	335	9.03	173	9.71	162	8.41
8	De 24 a 30 años	452	12.19	201	11.29	251	13.03
9	De 31 a 40 años	469	12.65	234	13.14	235	12.20
10	De 41 a 50 años	392	10.57	180	10.11	212	11.00
11	De 51 a 64 años	338	9.12	148	8.31	190	9.86
12	De 65 años y mas	228	6.15	105	5.90	123	6.38
Total		3708		1781		1927	

Anexo No 2. Análisis FODA del municipio de San Francisco de Becerra

F-12 Análisis de las Fortalezas y Debilidades por eje temático de intervención territorial

DEPARTAMENTO **Olancho** MUNICIPIO EL **San Francisco de Becerra** FECHA APROBACION _____

EJE TEMATICO: **Ordenamiento Territorial**

Fortalezas	Debilidades
1- Cuanta con sus límites territoriales definidos	1- Agricultura migratoria
2- Buena Ubicación Geográfica	2- No se le da seguimiento al Plan de Ordenamiento Territorial
3- Zonas Productoras de agua	3- El Municipio No cuenta con tierra Ejidal
4- El municipio cuenta con el 80% de los servicios Básicos	4- Alta deforestación
5- Microcuencas Delimitadas	5- Casa ilegal fauna
6- Oficina de Catastro	6- Incendios Forestales
7- UMA	7- Extracción de recursos renovables
8- Cuenta con un mapa catastral 9- Tierras actas para el cultivo	8- No se cuenta con personal calificado en el área

F-13 Análisis de las Fortalezas y Debilidades por eje temático de intervención territorial

DEPARTAMENTO **Olancho** MUNICIPIO **San Francisco de Becerra** FECHA APROBACION _____

EJE TEMATICO **Ordenamiento Territorial**

Oportunidades	Amenazas
1- El instituto de conservación forestal (ICF) 2- El IHCAFE 3- La MAMNO 4- El INA	1- Cambio Climático 2- Lotificación sin procedimientos legales 3- Construcción de viviendas en zonas de alto riesgo

F-12

Análisis de las Fortalezas y Debilidades por eje temático de intervención territorial

DEPARTAMENTO Olancho MUNICIPIO EL San Francisco de Becerra FECHA

APROBACION _____ EJE TEMATICO: Salud y Nutrición

Fortalezas	Debilidades
1. Cuenta con varios centros de salud en las principales comunidades del municipio. 2. El principal centro asistencial cuenta con espacio para mejoras de su infraestructura. 3. Se cuenta con promotores de salud. 4. Se ha procura mejorar el abastecimiento de medicamentos en los centros de salud. 5. El poco personal que cubre el área de salud es personal capacitado. 6. El municipio se encuentra a distancia corta del principal Hospital departamental. 7. El municipio cuenta con apoyo de productores de leche y estos donan para la merienda escolar de la escuela principal.	1. El poco abastecimiento de Medicamentos necesarios en la población del municipio. 2. Falta de equipo médico quirúrgico que se tiene en los principales centros de salud del municipio. 3. Falta de personal certificado en diferentes áreas de salud. (odontología, microbiología, química-farmacéutica). 4. La falta de monitoreo de las afecciones más frecuentes que se presentan en la población. 5. La mala y deteriorada infraestructura con que se encuentran algunos centros de salud. 6. Distancia que hay entre algunas comunidades y los centros de salud del municipio. 7. La mala alimentación en la población infantil.

	<p>8. El consumo de agua no tratada en las comunidades más</p>
	<p>alejadas de la cabecera municipal.</p> <p>9. La falta de programas de desparasitación en menores de edad en las comunidades de la zona alta.</p> <p>10. Falta de abastecimiento de métodos de planificación familiar.</p> <p>11. No se cuenta con plaza permanente de médico general en ningún centro de salud.</p>

F-13

Análisis de las Fortalezas y Debilidades por eje temático de intervención territorial

DEPARTAMENTO Olancho MUNICIPIO San Francisco de Becerra FECHA _____

APROBACION _____ EJE TEMATICO Salud y Nutrición

Oportunidades	Amenazas
1- Ampliación des sistema de salud en cuanto a personal por la cercanía con la cabecera departamental y la región de salud. 2- Facilidad de abastecimiento de medicamentos por la cercanía entre la región sanitaria departamental. 3- Solicitud de abastecimiento de personal calificado para áreas de odontología, microbiología y química y farmacia por que se presenta la necesidad de contar	1. El cierre de centros de salud por falta de cobertura y cumplimiento de resultados. 2. La poca asistencia de personas a los centros de salud por falta de medicamentos.
con ellos en el principal centro de salud del municipio.	

F-12

Análisis de las Fortalezas y Debilidades por eje temático de intervención territorial

DEPARTAMENTO Olancho MUNICIPIO El San Francisco de Becerra FECHA _____

APROBACION _____ EJE TEMATICO: Educación

Fortalezas	Debilidades
------------	-------------

<ol style="list-style-type: none"> 1- Se cuenta con centros asistenciales a nivel Primaria en la mayoría de las comunidades del municipio. 2- La población estudiantil en edad de estudiar a nivel de escolar, presenta un alto índice de asistencia. 3- Se Cuenta con un Instituto en el Municipio y dos centros básicos. 4- Se cuenta con personal profesional en el área de educación en la mayoría de los centros de educación. 	<ol style="list-style-type: none"> 5- Algunos centros de educación del municipio tienen una infraestructura deteriorada. 6- En algunos centros de educación no se cuenta con el material didáctico ni el mobiliario adecuado. 7- La mayoría de los centros de educación no cuentan con módulos sanitarios de calidad. 8- No se cuenta con uniformes escolares en escuelas de la zona alta del municipio. 9- La merienda escolar no cumple con la demanda de la población estudiantil. 10- No se imparten clases de informática en la mayoría de los centros de educación del municipio por falta de equipo. 11- No se están impartiendo el aprendizaje de la segunda Lengua (ingles) por falta de maestros del área en la zona alta del municipio. 12- Distancia de algunos centros con las comunidades en la zona alta.
---	--

F-13 Análisis de las Fortalezas y Debilidades por eje temático de intervención territorial

DEPARTAMENTO Olancho MUNICIPIO San Francisco de Becerra FECHA

APROBACION _____ EJE TEMATICO Educación

Oportunidades	Amenazas
---------------	----------

<ol style="list-style-type: none"> 1- Se está construyendo un nuevo instituto en el municipio, lo que mejorara la carga estudiantil y el acceso a la educación a nivel de secundaria. 2- El fácil acceso a la educación a nivel universitario para la población estudiantil en este nivel, por la cercanía con el Centro Regional Universitario Nor-oriental (CURNO). 3- Gestionar a través de la Dirección Distrital de Educación, el abastecimiento de material didáctico para una buena enseñanza y un aprendizaje de calidad. 	<ol style="list-style-type: none"> 1- Aumento de nivel de analfabetismo por deserción escolar. 2- Aprendizaje de mala calidad por no contar con el material adecuado para la enseñanza. 3- Cierre de centros escolares por falta de asistencia estudiantil
--	---

F-12 Análisis de las Fortalezas y Debilidades por eje temático de intervención territorial
 DEPARTAMENTO **Olancho** MUNICIPIO EL **San Francisco de Becerra** FECHA APROBACION _____ EJE
 TEMATICO: **Recursos Naturales y Ambiente**

Fortalezas	Debilidades
<ol style="list-style-type: none"> 1- Bosque de pino 2- Fuentes de agua ríos y quebradas 3- Oficina de la UMA 4- Suelos 	<ol style="list-style-type: none"> 1- Extracción de Recursos naturales 2- Tala y quema del bosque 3- Casa ilegal (fauna) 4- Contaminación de fuentes de agua 5- Ministerio público no da seguimiento a los casos ambientales

F-13

Análisis de las Fortalezas y Debilidades por eje temático de intervención territorial
 DEPARTAMENTO **Olancho** MUNICIPIO **San Francisco de Becerra** FECHA
 APROBACION _____ EJE TEMATICO **Recursos Naturales y Ambiente**

Oportunidades	Amenazas
1- ICF	1- Extinción de animales
2- Educación	2- Cambio Climático
3- Patronatos comunales	3- Escases de Agua oxigeno
4- Juntas de agua	4- Baja Producción de Alimentos
5- Vida mejor	5- Presencia de plagas
6- Salud	
7- Conservación de la flora y fauna	

F-12

Análisis de las Fortalezas y Debilidades por eje temático de intervención territorial

DEPARTAMENTO Olancho MUNICIPIO El San Francisco de Becerra FECHA

APROBACION _____ EJE TEMATICO: Grupos Vulnerables

Fortalezas	Debilidades
1- Oficina de la mujer	1- Falta de apoyo para los grupos Vulnerables
2- Juzgado de Paz	2- Falta de acondicionamiento de los parques recreativos
3- Justicia Municipal	3- Abuso infantil
4- Acceso a la salud	4- Falta de Parques Recreativos
5- Acceso a la Educación	5- Poca comunicación entre padres e hijos
6- Oficina de la Niñez	
7- Parques Recreativos	
8- Alcaldía municipal	

F-13

Análisis de las Fortalezas y Debilidades por eje temático de intervención territorial

DEPARTAMENTO Olancho MUNICIPIO San Francisco de Becerra FECHA

APROBACION _____ EJE TEMATICO Grupos Vulnerables

Oportunidades	Amenazas
---------------	----------

1- Secretaria de salud	1- Drogadicción
2- Secretaria de Educación	2- Alcoholismo
3- Secretaria de seguridad	3- Embarazos en Adolescentes
4- Centro de atención al adulto mayor (en Creación)	4- Desintegración Familiar
	5- Enfermedades de transmisión sexual
	6- Violencia intrafamiliar
	7- Pobreza

F-12

Análisis de las Fortalezas y Debilidades por eje temático de intervención territorial

DEPARTAMENTO Olancho MUNICIPIO El San Francisco de Becerra FECHA

APROBACION _____ EJE TEMATICO: vivienda

Fortalezas	Debilidades
1- La mayoría de la población cuenta con una vivienda	1- Hacinamientos
2- Apoyo del gobierno central en viviendas	2- Falta de letrinas
3- Se cuenta con los servicios de energía Eléctrica y agua	3- La mayoría de las viviendas no tienen dominio pleno (documento)
4- Viviendas con condiciones aceptables	4- Alto costo de los materiales de construcción
5- Catastro	
6- Terrenos para construcción	

F-13

Análisis de las Fortalezas y Debilidades por eje temático de intervención territorial

DEPARTAMENTO Olancho MUNICIPIO San Francisco de Becerra FECHA

APROBACION _____ EJE TEMATICO vivienda

Oportunidades	Amenazas
---------------	----------

<ul style="list-style-type: none"> 1- Programas de gobierno como vida mejor 2- Apoyo de instituciones gubernamentales y privadas 	<ul style="list-style-type: none"> 1- Fenómenos naturales 2- Perdida de viviendas falta de documentos 3- Deslizamientos de suelos fallas Geológicas 4- Viviendas construidas en zonas de alto riesgo 5- Hacinamientos
--	--

F-12

Análisis de las Fortalezas y Debilidades por eje temático de intervención territorial

DEPARTAMENTO Olancho MUNICIPIO El San Francisco de Becerra FECHA

APROBACION _____ EJE TEMATICO: Agua y Saneamiento

Fortalezas	Debilidades
<ul style="list-style-type: none"> 1- Las fuentes de agua que abastecen las comunidades no se encuentra bajo amenazas de Contaminación. 2- Las principales comunidades cuentan con sistema de agua potable. 3- Se ha ampliado el sistema de alcantarillado sanitario y manejo de aguas residuales en el casco Urbano del Municipio. 4- La mayoría de los habitantes cuentan con eliminación de excretas. 	<ul style="list-style-type: none"> 1- Por el tipo de geografía, en alguna comunidad el complicado ampliar sistemas de agua potable o manejo de aguas residuales. 2- Algunos sistemas de agua potable son demasiado limitados para la población que se tiene en algunas comunidades. 3- Algunas comunidades no cuentan con sistema de Agua potable y se ven obligados al acarreo de agua de fuentes sin tratar. 4- No se ha logrado cubrir con el sistema de aguas negras en todo el casco Urbano. 5- La capacidad de las pilas de tratamiento de agua negras está limitada y se debe de hacer una ampliación dado que su capacidad esta siendo superada.

F-13

Análisis de las Fortalezas y Debilidades por eje temático de intervención territorial

DEPARTAMENTO Olancho MUNICIPIO San Francisco de Becerra FECHA

APROBACION _____ EJE TEMATICO Agua Y Saneamiento

Oportunidades	Amenazas
<ol style="list-style-type: none"> 1- Ampliación y mejoramiento de sistema de agua potable en las principales comunidades por su rica Hidrografía. 2- Aprobaciones con cooperantes para el buen manejo y ampliación de sistema de agua potable. 	<ol style="list-style-type: none"> 1- Contaminación de río Guayape Por rebalse de Pilas de Oxidación. 2- Enfermedades estomacales por consumo de aguas no tratadas correctamente.

F-12

Análisis de las Fortalezas y Debilidades por eje temático de intervención territorial

DEPARTAMENTO Olancho MUNICIPIO El San Francisco de Becerra FECHA

APROBACION _____ EJE TEMATICO: Economía

Fortalezas	Debilidades
<ol style="list-style-type: none"> 1- Se tiene un número extenso de productores que son el principal motor económico en el municipio. 2- Las zonas productoras de café generan ingresos a familias en la zona alta. 3- La tierra es apta para el cultivo de granos básicos, los cuales son las principales fuentes de ingresos. 4- La producción de Productos Lácteos está en incremento. 5- Se cuenta con un centro recolector de leche en el municipio, (CREL). 6- SE cuenta con una Cooperativa de Ahorro y Crédito en el municipio. 7- Se han instalado tres ferreterías para el abastecimiento de materiales de construcción en el municipio. (El capital ya empieza a moverse internamente en el municipio) 	<ol style="list-style-type: none"> 1- La mayoría del producto que se cultiva en el municipio se vende a bajos precios en el mercado foráneo. 2- No se cuenta con organización de productores de granos básicos. 3- No se cuenta con agencia Bancaria. 4- El ingreso diario en las familias es muy bajo dado que no hay fuentes de empleo.

F-13

Análisis de las Fortalezas y Debilidades por eje temático de intervención territorial

DEPARTAMENTO Olancho MUNICIPIO San Francisco de Becerra FECHA

APROBACION _____ EJE TEMATICO Economía

Oportunidades	Amenazas
<ol style="list-style-type: none"> 1. Factibilidad de un Mercado Municipal para la venta de productos internos (hortalizas, granos básicos, verduras, frutas productos lácteos) 2. Generación de ambiente económico para la instalación de industria Textil (maquila) en el municipio. 3. Oportunidad de Venta de granos básicos de los productores en la cabecera departamental por la cercanía con el municipio. 4. Implementación de agencia bancaria, por el buen movimiento económico que se tiene a través de ingresos como remesas. 	<ol style="list-style-type: none"> 1. Bajos ingresos en la economía en familias del Municipio. 2. Emigración por la falta de creación de empleo. 3. Estancamiento en economía. 4. Dejar de producir por bajos precios de venta de productos internos.

F-12

Análisis de las Fortalezas y Debilidades por eje temático de intervención territorial

DEPARTAMENTO Olancho MUNICIPIO San Francisco de Becerra FECHA

APROBACION _____ EJE TEMATICO: Seguridad Alimentaria

Fortalezas	Debilidades
<ol style="list-style-type: none"> 1- Tierras fértiles para la producción de alimentos 2- Producción de lácteos (leche, mantequilla, queso) 3- Porquerizas 4- Ganadería en gran escala 5- Alta producción de granos básicos (maíz, frijol) 	<ol style="list-style-type: none"> 1- Falta de oportunidades de empleo 2- No hay mercado fijo para la venta de granos básicos 3- Falta de estudios para la seguridad alimentaria 4- Falta de apoyo a los productores 5- Las familias trabajan tradicionalmente solo para el consumo

	6- No se implementan nuevas técnicas de cultivos
--	--

F-13

Análisis de las Fortalezas y Debilidades por eje temático de intervención territorial

DEPARTAMENTO Olancho MUNICIPIO San Francisco de Becerra FECHA

APROBACION _____ EJE TEMATICO Seguridad Alimentaria

Oportunidades	Amenazas
1- Huertos familiares 2- Apoyo del gobierno central 3- Apoyo de la alcaldía municipal 4- Apoyo de instituciones no gubernamentales	1- Inestabilidad en canasta básica precios altos 2- Cambio climático 3- Enfermedades en los cultivos (plagas) 4- Alto índice de inseguridad 5- Insuficiente cuadro de alimentos ocasiona desnutrición en los niños. 6- Desnutrición

F-12

Análisis de las Fortalezas y Debilidades por eje temático de intervención territorial

DEPARTAMENTO Olancho MUNICIPIO San Francisco de Becerra FECHA

APROBACION _____ EJE TEMATICO: Tierra

Fortalezas	Debilidades
------------	-------------

<ol style="list-style-type: none"> 1- La población es propietaria casi en su totalidad de sus predios ya sea en Dominio pleno, útil o por títulos comunitarios 2- Tierras actas para todo tipo de cultivo 3- Acceso flexible 4- Cuenta con sus fuentes de agua 5- Oficina de catastro 	<ol style="list-style-type: none"> 1- No se le da el uso adecuado 2- Falta de maquinaria para trabajar la tierra 3- No se respetan los títulos comunitarios algunas familias venden sus predios a personas no propias del municipio. 4- No hay una reforma agraria.
--	---

F-13

Análisis de las Fortalezas y Debilidades por eje temático de intervención territorial

DEPARTAMENTO Olancho MUNICIPIO San Francisco de Becerra FECHA _____
 APROBACION _____ EJE TEMATICO Tierra

Oportunidades	Amenazas
1- Anuencia municipal para la documentación de la tierra en dominio útil.	1- Uso excesivo de químicos en la tierra. 2- Fenómenos naturales
2- Instituciones cooperantes 3- Abonos orgánicos 4- Capacidad para implementar Sistemas de riego	3- Invasión de tierras

F-12

Análisis de las Fortalezas y Debilidades por eje temático de intervención territorial

DEPARTAMENTO Olancho MUNICIPIO El San Francisco de Becerra FECHA _____
 APROBACION _____ EJE TEMATICO: Participación

Fortalezas	Debilidades
------------	-------------

<ul style="list-style-type: none"> 1- Cabildos abiertos 2- Organización en comités comunitarios 3- Patronatos comunitarios 4- Juntas administradoras del agua 5- Iglesias 6- Campeonatos de futbol 7- Sociedad de padres de familia 	<ul style="list-style-type: none"> 1- Falta de apoyo municipal 2- Personas apáticas a la participación 3- Manifestación cultural en las comunidades del machismo en las organizaciones y en la familia.
--	--

F-13

Análisis de las Fortalezas y Debilidades por eje temático de intervención territorial

DEPARTAMENTO Olancho MUNICIPIO San Francisco de Becerra FECHA

APROBACION _____ EJE TEMATICO Participación

Oportunidades	Amenazas
<ul style="list-style-type: none"> 1- Talleres (capacitaciones) 2- Derechos humanos 3- Existencia con cobertura total de líderes en todas las comunidades. 	<ul style="list-style-type: none"> 1- Interés propio 2- La politización 3- Problemas sociales (enemistades familiares) 4- Irrespeto e incumplimiento a las leyes

F-12

Análisis de las Fortalezas y Debilidades por eje temático de intervención territorial

DEPARTAMENTO Olancho MUNICIPIO El San Francisco de Becerra FECHA

APROBACION _____ EJE TEMATICO: Seguridad Ciudadana

Fortalezas	Debilidades
<ul style="list-style-type: none"> 1- Se cuenta con una posta policial 2- Se cuenta con la presencia de un batallón del ejercito 3- Esta la oficina de justicia municipal 4- Se cuenta con el juzgado de paz 5- Oficina de la mujer 6- Grupos organizados de las iglesias 	<ul style="list-style-type: none"> 1- Falta de alumbrado publico 2- Limitaciones Internas 3- Restricción de aplicación de leyes 4- Falta de atención a la violencia domestica 5- Falta de mesa ciudadana

F-13

Análisis de las Fortalezas y Debilidades por eje temático de intervención territorial

DEPARTAMENTO Olancho MUNICIPIO San Francisco de Becerra FECHA _____

APROBACION _____ EJE TEMATICO Seguridad Ciudadana

Oportunidades	Amenazas
1- Capacitaciones para aplicación de leyes correctas 2- Derechos Humanos 3- Secretaria de seguridad 4- Organización comunitaria a nivel municipal	1- Homicidios 2- Robos 3- Violaciones 4- Incumplimiento de la ley 5- Incidencia de personas de otras comunidades que se asientan en el municipio

F-12

Análisis de las Fortalezas y Debilidades por eje temático de intervención territorial

DEPARTAMENTO Olancho MUNICIPIO San Francisco de Becerra FECHA _____

APROBACION _____ EJE TEMATICO: Infraestructura social

Fortalezas	Debilidades
------------	-------------

<ol style="list-style-type: none"> 1- El mejoramiento de la infraestructura Vial mediante la pavimentación de sectores en el municipio. 2- Mejoramiento de infraestructura social y espacios culturales en el municipio. 3- Construcción de puentes en pasos de quebradas con fuerte caudal. 4- Ampliaciones de carreteras y vías de acceso a las comunidades de la zona alta. 5- Mejoramiento y construcción de viviendas. Mejoramiento en la infraestructura y sistema eléctrico del municipio, (Iluminación de calles, estadios, canchas.) 6- Construcción de colonias Habitacionales a familias de escasos recursos. Principal vía de acceso al municipio pavimentada. 	<ol style="list-style-type: none"> 1- El poco cubrimiento de la red de pavimentación en el municipio. 2- La falta de mantenimiento preventivo que se tiene en vías de accesos. 3- No se cuenta con maquinaria para mantenimiento de vías de accesos. 4- Pocos espacios de convivencia ciudadana y cultural
--	--

F-13

Análisis de las Fortalezas y Debilidades por eje temático de intervención territorial

DEPARTAMENTO Olancho MUNICIPIO San Francisco de Becerra FECHA

APROBACION ___ EJE TEMATICO Infraestructura social

Oportunidades	Amenazas
<ol style="list-style-type: none"> 1. Por la Geografía de algunas comunidades se facilita el mantenimiento en buen estado de vías de acceso. 2. Crecimiento vial del Municipio. 3. Ampliación de su sistema de pavimentación Vial. 4. Gestión de Ampliación de red de calles pavimentadas ante entes gubernamentales. 	<ol style="list-style-type: none"> 1. Deterioro completo de vías de acceso por falta de mantenimiento 2. Comunidades incomunicadas por deterioro de vías de accesos.

5. Gestión para adquisición de equipo pesado para mantenimiento de vías de acceso	
---	--

F-12

Análisis de las Fortalezas y Debilidades por eje temático de intervención territorial

DEPARTAMENTO Olancho MUNICIPIO San Francisco de Becerra FECHA _____

APROBACION _____ EJE TEMATICO: Turismo

Fortalezas	Debilidades
1- El parque central (casco urbano) 2- El Chorrito 3- Presa el Guineo 4- La calidad de la gente es cordial amable y humilde	1- Falta de parques de recreación 2- Falta de interés en el tema turismo de la población 3- Poca influencia de comedores 4- Vías de comunicación en mal estado

F-13

Análisis de las Fortalezas y Debilidades por eje temático de intervención territorial

DEPARTAMENTO Olancho MUNICIPIO San Francisco de Becerra FECHA _____

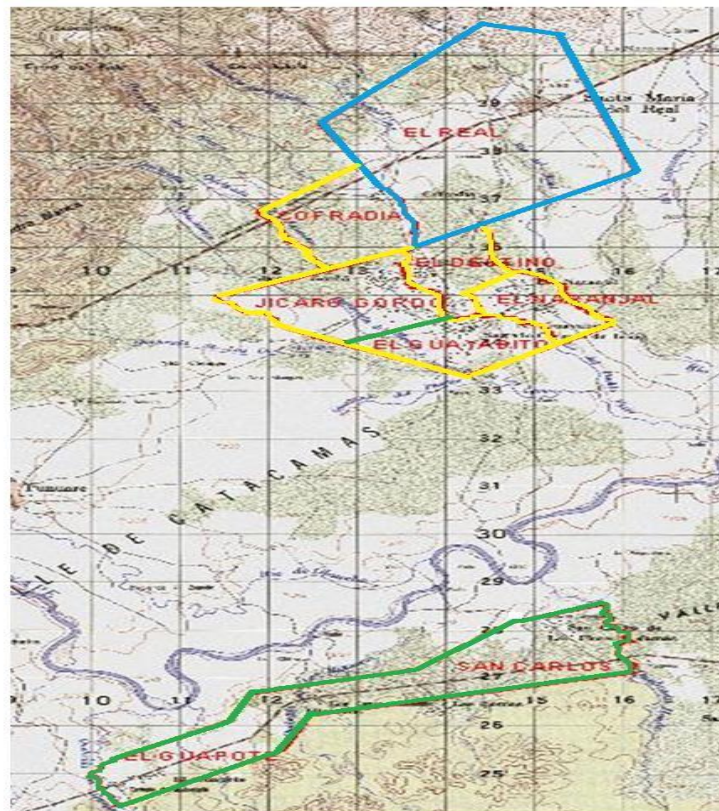
APROBACION _____ EJE TEMATICO Turismo

Oportunidades	Amenazas
1- Secretaria de turismo 2- Ubicación geográfica 3- Apoyo de ONG 4- Apoyo de I.C.F	1- La inseguridad 2- La economía 3- La politización 4- Deforestación de los recursos naturales 5- Mal estado de las carreteras 6- El cambio climático

Anexo No. 3: Mapa ubicación área de influencia.



Anexo No 4. Mapa Municipal de Zonificación Territorial y el PIMP



CERTIFICACIÓN PUNTO DE ACTA

La Suscrita Secretaria Municipal, de la Municipalidad de San Francisco de Becerra, Departamento de Olancho, **CERTIFICA:** que en los libros de acta que esta oficina lleva, se encuentra el acta que literalmente dice: tomo N° 21, Acta N° 23, Punto N° 09 Inciso (a) de fecha 15 de diciembre del año 2021, en sesión ordinaria de corporación a las 2:00 p.m. en el salón de reuniones de la Municipalidad que a su letra dice: la Honorable Corporación Municipal bajo la presidencia del señor **RUBEN ARMANDO LOPEZ RODAS**, Alcalde Municipal, **Olga Patricia Sánchez** vice-alcaldesa municipal, **con la asistencia de los Regidores Municipales por su orden: Lic. Yony Misael Mejía Banegas, Sra. Amanda Fidelina Zelaya Ferrera, Lic. Pedro Antonio García Turcios, Lic. Dimas Alexander Breve Banegas, p.m. Mártir Alberto Quintanilla Aguilar Licda Isabel Margarita Zapata Bustillo, Sr. Héctor Federico Lobo Erazo. Sr. Francisco de Jesús Mendoza Sánchez, Karina Yaneth Zuniga** Secretaria Municipal que da fe; La Honorable Corporación Municipal de San Francisco de Becerra, Olancho, en el punto #9 inciso(a) el señor alcalde Municipal nosotros adjunto Gustavo Adolfo Zelaya encargado del P.D.M. como coordinador el día 15 de diciembre año 2021, se presentó ante la Honorable Corporación Municipal el Informe Final del Plan de Desarrollo Municipal (PDM) en físico debida mente empastado y digital para su respectiva socialización y próxima entrega a las oficinas de Focal III. **La Honorable corporación municipal acuerda por unanimidad aprobar el Informe Final del Plan de Desarrollo Municipal.**

ES CONFORME CON SU ORIGINAL

Dado en San Francisco de Becerra, Olancho a los 29 días del mes de diciembre del año 2021.


Karina Yaneth Zuniga Z.
Secretaria Municipal

