

**Asociación De Municipios Del Valle De Sesecapa
Mancomunidad AMVAS
Municipalidad de Santa Fe, Ocotepeque**



Plan de Desarrollo del Municipio de Santa Fe, Ocotepeque

Santa Fe, Ocotepeque, Honduras, C.A.

Contenido

Introducción

Resumen Ejecutivo

1. Marco de referencia

- 1.1 Antecedentes históricos
- 1.2 Ubicación geográfica
- 1.3 Justificación
- 1.4 Beneficiarios
- 1.5 Metodología
- 1.6 Periodo

II. Diagnostico Socioeconómico del Municipio

- 2.1 Población
- 2.2 Salud
- 2.3 Servicios Básicos
- 2.4 Vivienda
- 2.5 Educación
- 2.6 Economía
- 2.7 Participación

III. Infraestructura Básica existente

- 3.1 Vial
- 3.2 Electricidad
- 3.3 Social
- 3.4 Salud
- 3.5 Educativo
- 3.6 Productivo
- 3.7 Principales potencialidades y problemas

IV. Plan de desarrollo del Municipio

- 4.1 Visión Compartida
- 4.2 Líneas y objetivos estratégicos
- 4.3 Planes zonales territoriales
- 4.4 Plan de inversión multisectorial y plurianual
- 4.5 Plan de inversión municipal anual para el 2014
- 4.6 Costos y Financiamiento

V. Organización para la gestión del plan

- 5.1 Organización social comunitaria
- 5.2 Organización Municipal
- 5.3 Papel institucional
- 5.4 Gestión de recursos

- 5.5 Plan de comunicación
- 5.6 Seguimiento y evaluación
- 5.7 Viabilidad
- 5.8 Limitantes y riesgos

Anexos

- Planes Zonales Territoriales
- Mapa del área de influencia
- Líneas de base comunitarias
- Planes de Desarrollo Comunitarios
- Listado de Participantes
- Resumen plan estratégico municipal

INTRODUCCION

El presente documento es contentivo del Plan de Desarrollo del Municipio de Santa Fe, Ocoatepeque, que incluye el Plan de Inversión Municipal, Multisectorial y Plurianual y el Plan de Inversión Municipal Anual para el 2019, que ha sido preparado durante los meses de junio a septiembre del 2018, y que representa la base para la ejecución de proyectos en el municipio, incluyendo la programación de los planes de las 4 zonas territoriales en que se ha dividido el Municipio.

La preparación de los Planes de Desarrollo Comunitario (PDC), por cada aldea y barrio del municipio, es una de las bases de este plan; implicando la capacitación a líderes comunitarios de diversas fuerzas políticas, quienes asumieron la facilitación en la preparación de los planes en asambleas públicas en sus comunidades; posteriormente, realizaron asambleas para la priorización y preparación de planes a nivel zonal (PZT); asimismo se realizó una revisión del Plan Estratégico de Desarrollo Municipal, y con dichos insumos (PDC, PZT y PDM) se preparó el PDM.

El presente plan introduce un marco de referencia en el cual se facilita los antecedentes del proceso, la ubicación geográfica del municipio, como se justifica el plan, quienes serán los beneficiarios del plan, la metodología utilizada, de igual forma es parte del mismo el diagnóstico situacional del municipio que incluye los resultados de la línea base, el estado de los indicadores de municipio y los relacionados con el plan visión de país y objetivos de desarrollo sostenible. De igual forma se hace un análisis de la situación interna del municipio mediante un análisis FODA del mismo, seguidamente se explica lo que será el plan en su conjunto estableciéndose la visión, los valores compartidos, las líneas estratégicas a abordar, objetivos, proyectos y su priorización, aborda también la estructura organizativa que será responsable de la ejecución del Plan incluyendo el equipo técnico, comités de impulsión del plan, el papel que jugarán las instituciones presentes en el sector, como se gestionarán los recursos, el plan de comunicación y como hacer el proceso sostenible en el tiempo.

Igualmente se aborda los costos y financiamiento del mismo establecido en el plan de inversión plurianual PIMP y en el plan de inversión anual PIMA y finalmente se cubre lo que es la viabilidad, seguimiento y evaluación del plan sus limitantes y riesgos para su ejecución.

RESUMEN EJECUTIVO

El Municipio de Santa Fe cuenta con una población de 4309 habitantes, distribuidos en la cabecera municipal, 17 aldeas y 4 caseríos.

Del total, 2255 son mujeres y 2054 hombres. Existen un promedio de 4.14 personas por vivienda y una densidad poblacional de 82.4 habitantes por Km².

La población menor o igual a 18 años es de 1681 que representa el 39.03% del total de la población.

La natalidad para el año 2017 fue de 120 niños, lo que significa una tasa de natalidad de 37 por cada mil habitantes.

Existen 217 (9.62%) madres solteras y 46 (2.24%) padres solteros.

La tasa de mortalidad materna durante el parto y el posparto para el 2017 fue de 0.0% y para el año 2018 de 0.78% por cada mil partos; y, la mortalidad infantil fue de 0.0% por cada mil niños menores de 5 años.

Entre las enfermedades de mayor incidencia en la población están las infecciones respiratorias agudas (IRAS), dengue clásico, diarreas, enfermedades de la piel y otras enfermedades comunes como la gripe.

El 100 % de la población tiene el servicio de agua, del cual el 81.84% es a través de acueducto, un 8.26 % mediante servicio de agua llave publica/fuente, rio o quebrada un 2.50%, un 5.28 % con servicio de agua domiciliar con pozo y reservorios de agua lluvia con 1.54%.

La cobertura en disposición de excretas está cubierta en el municipio del 89.50% distribuido en servicio de alcantarillado con 63.78% de la población y 38.04% que usan letrinas.

La cobertura del servicio de energía eléctrica es de 76.37%. En relación a comunidades.

Existen un total de 1469 edificaciones, de las cuales 1041 son viviendas.

En cuanto a la tenencia de la vivienda el 88.47% de las familias poseen viviendas propias totalmente pagadas, un 4.42% está alquilando, un 6.15 la ocupan en forma prestada y el 0.96 % posee vivienda propia, pero la está pagando.

1746 niños y jóvenes se encuentran en edad escolar (40.52% del total de la población), de estos 48.63% son varones y 51.37% son mujeres, de los cuales el 62.08% está estudiando.

La población estudiantil que ha logrado llegar a nivel diversificado es de 64.2%.

Las principales actividades económicas del municipio son: la producción de café, el comercio al por menor, producción granos básicos a nivel de maíz y frijoles para la subsistencia, ganadería, servicios profesionales, carpinterías, construcción, sastrerías modistas, etc.

La mayor fuerza de trabajo predominante está en la producción agrícola, representa el 21.38% de la PEA o sea el sector agropecuario.

Población en edad de trabajar (PET) del municipio representa el 78.78% del total de la población; la población económicamente activa (PEA) es el 47.73% de la PET y el 88.32% está ocupada.

La población en edad de trabajar es de 3,463 del municipio. La población económicamente activa es el 47.73% de la población en edad de trabajar. El 88.32%, está ocupada, la población económicamente inactiva representa el 51.94% de la PET.

Existen un total de 115 profesiones y oficios sin tomar en cuenta a los estudiantes, rentistas y los discapacitados.

La profesión que sobresale en el Municipio son los maestros de educación primaria, en tanto los oficios más predominantes son: Ama de casa, agricultor, comerciante menor.

El 5.28% de los hogares reciben remesas del exterior, que en un 27.27 % son menores a 2,000.00 Lempiras.

En el 33.43% de los hogares algún miembro trabaja por cuenta propia la tierra.

Solo el 40.15% de los hogares que la trabajan poseen tierra propia totalmente pagada, un 0.38% la están pagando, un 7.78 % la alquila y un 5.48 % trabaja con tierra prestada.

El 49.86% de los que trabajan la tierra producen alimentos.

El 89.02% les es suficiente para autoconsumo.

El 35.26% de los hogares que producen alimentos obtienen excedentes para la venta, principalmente el cultivo de café, maíz, frijol.

En el 91.43% de los hogares del Municipio, los hombres no participan en alguna organización y en el 94.08% de los mismos las mujeres no participan en alguna organización.

MARCO DE REFERENCIA

2.1 ANTECEDENTES HISTORICOS DEL MUNICIPIO

En sus inicios el municipio de Santa Fe, se establece en el lugar conocido como el tablón del guayabo pues en este lugar es donde predominaba el árbol del Guayabo, su fundación data del año de 1860 siendo uno de los primeros pobladores el Sr. Manuel Rosa, posteriormente comenzaron a llegar nuevos emigrantes entre ellos la Sra. Coronada Acosta, originaria del municipio vecino de concepción. En un principio se construyeron ocho casas, la iglesia se construyó en el año de 1891, la que cuenta con dos campanas traídas desde Italia en 1934, las cuales todavía se conservan en buen estado. El Patrón de este lugar es San Roque celebrándose el último domingo del mes de febrero de cada año la feria patronal en su honor.

El municipio se localiza a 11 Km. de la cabecera municipal, Ocotepeque, su casco urbano se localiza a la margen Oeste del Río Lempa, y al margen Sur del Río Frío o Sesecapa casi en la confluencia de ambos ríos. Su extensión territorial es de 65.8 Km. En la actualidad el municipio cuenta con un casco urbano modernizado donde se puede observar la construcción de viviendas de corte moderno, calles adoquinadas y buena disponibilidad del servicio de Agua y Alcantarillado.

Costumbres: Los habitantes de esa época, vestían de la siguiente manera: Los hombres pantalones largos y camisas cerradas con dos botones y caites de cuero, las mujeres usaban enaguas anchas y largas, blusas con botones en la parte de adelante y de atrás.

Listado de costumbres:

- Aseo diario de las viviendas.
- Tomar café por la mañana y a las tres de la tarde.
- Reunirse en familia en fechas especiales como ser navidad, año nuevo, día de la madre, día del padre.
- Reuniones tertulias en los espacios públicos.
- Celebrar cumpleaños
- Hacer paseos a los ríos para semana santa.
- Solidaridad con los necesitados.
- Hacer paseos a los ríos fines de semana.
- Hacer tamales en fechas especiales como Navidad y Año Nuevo.
- Robarse el Niño Dios en Navidad y entregarlo en Día de Reyes.
- Saludarse con un apretón de manos entre hombres.
- Sacar a Casiano el primero de noviembre.

Tradiciones:

- Celebrar la feria patronal cada año, el último domingo de febrero.
- Celebración del día de Reyes Magos el 6 de febrero.
- Bailes típicos de danzas por parte de alumnos de escuelas.

- Celebración de la feria gastronómica celebrada entre los meses de septiembre y noviembre.
- Realización de campeonatos de futbol donde participan diferentes comunidades.
- Reuniones en las iglesias.
- Asistencia a misa los domingos.
- Asistencia a Cultos.
- Desfile del 15 de septiembre y finalizando con un evento cívico con dramatizaciones y bailes.
- Celebración de procesiones en Semana Santa.
- Celebración de Reinados
- Fiestas bailables en ocasiones especiales con el cierre de la feria
- Llevarles flores a los muertos para el día de los finados.
- Celebrar el novenario y primer año a las personas fallecidas.
- Celebración de Misas.
- Hacer hachones (FOGATAS) frente a las casas en diciembre cada quien cuando pasan las posadas.
- Para el día de la cruz, el 3 de mayo, la mayor parte de los habitantes elaboran una cruz y la decoran para colocarlas en un sitio especial de la casa, esperando que haya una abundante producción agrícola.
- Celebrar la Navidad y el Año Nuevo.
- El 1 de noviembre a las siete de la noche grupos de niños y jóvenes hacen recorridos por el pueblo gritando, " Ayote, Ayote" con el propósito que los dueños de las viviendas les den ayote en dulce u otras golosinas.

Comidas y bebidas típicas

- Tamales
- Ticucos
- Pan de elaborado en casa por mujeres
- Dulce en leche
- Sopa de mondongo
- Sopa de gallina criolla
- Ayote en dulce
- Chicha
- Garnachas.
- Tamalitos, montucas, riguas y atol de elote
- Dulces de mantequilla
- Totopostes hechos en casa
- Pupusas
- Enchiladas
- Canches
- Tortilla de maíz.

Comercio: En aquel tiempo no había billetes, solo circulaban las monedas, siendo las más usadas el cuartillo, el real, el centavo, el medio y la peseta. Además de estas

monedas contaban con otras denominaciones como el cerreño, los chilenos, los peruanos, los Colonos o bambas. El comercio lo hacían cambiando un artículo con otro a lo que le llamaban trueque, manteniendo con Guatemala y demás departamentos vecinos.

Religión: Eran idolatras ya que adoraban muchos santos. Creían en brujos y hechiceros, en el partideño que para ellos era el hombre más rico de aquel tiempo a tal grado que como no existían bancos guardaban el dinero enterrándolo en la tierra.

2.2 UBICACIÓN GEOGRAFICA

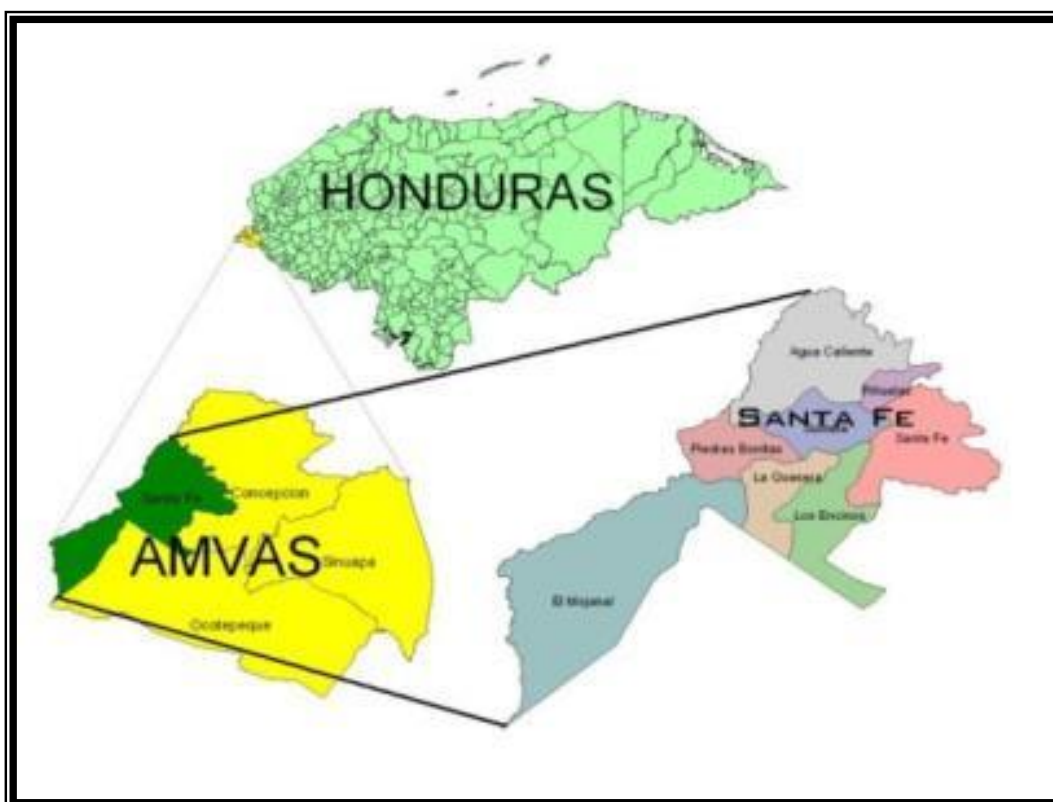
El Municipio de Santa Fe, se encuentra ubicado en el Valle de Sesecapa, departamento de Ocotepeque a once kilómetros de la cabecera departamental, Específicamente en el punto denominado El Trifinio (Honduras, El Salvador y Guatemala) poseyendo fronteras con ambas repúblicas. Nuestro municipio es altamente productivo pues sus tierras son bañadas por dos importantes Ríos (Río Frío o Sesecapa y Río Lempa), su extensión territorial es de 65.8 kilómetros cuadrados, con una población de 4289 Habitantes, su clima es un poco variable, su altitud es de 845 a 1,974 metros sobre el nivel del mar, sus límites son los siguientes:

Al Norte: Con la República de Guatemala.

Al Sur: Con el Municipio de Ocotepeque.

Al este: Con el Municipio de Concepción.

Al Oeste. Con la República de Guatemala y el Municipio de Ocotepeque.



DESGLOCE DE ALDEAS, COLONIAS, BARRIOS Y CASERIOS

El municipio cuenta con Cuatro (04) barrios en el casco urbano, y en el área rural con diecisiete (17) aldeas, los cuales se enlistan en el siguiente cuadro.



NUMERO	BARRIOS	ALDEAS	CASERIOS
1	El Centro	Piedras Bonitas	
2	La Cruz	El Sunnete	
3	La Democracia	La Quesera (Los Rastrojos, Las tablas)	
4	San Roque	El Mojanal	

5		Piñuelas	
6		Las Delicias	
7		El Chaguiton	
8		Los Encinos	
9		Mesa Grande	
10		Piedra Amolar (Rio Frio)	
11		San Cayetano	
12		Agua Caliente (Machuca)	
13		Peña Quemada	
14		El Palmar	
15		El Olvidito	
16		Las Vegas	
17		El Roblón	

CONTEXTO BIOFISICO

2.3 CARACTERISTICAS FISICAS

El municipio se caracteriza por tener un relieve altamente quebrado con pendientes que van desde los 3 hasta 45 grados. Gran parte de la biosfera de la Fraternidad o Montecristo, como ser la zona núcleo la zona de amortiguamiento y la zona de usos múltiples se encuentran en este municipio. Siendo este patrimonio mundial de la humanidad de acuerdo a la UNESCO.

El Municipio de Santa Fe se encuentra ubicado en las Sub cuencas de los Ríos Lempa y Frío o Sesecapa, a una altura sobre el nivel del mar de 845 a 1,794 MSNM.

La topografía de sus suelos es quebrada y con predominio montañoso y con pendientes muy pronunciadas. La temperatura oscila entre 16.1 y 22.8 °C y una precipitación anual de 1,350mm. El municipio cuenta con una extensa red de recursos hídricos, (ríos y quebradas), especialmente en la parte alta, que constituye la Biosfera de Monte Cristo.

Relieve

El Municipio según su orografía se organiza en tres tipos de unidades territoriales:

Unidad de Montaña; dentro del territorio municipal se identifica una subunidad de montaña, en la cual se identifica la Sierra del Merendón, la cual se localiza entre los Departamentos de Copán, Ocotepeque y Lempira. En una parte de Santa Fe se encuentra el pequeño valle del alto río Lempa, el cual separa a la sierra de las

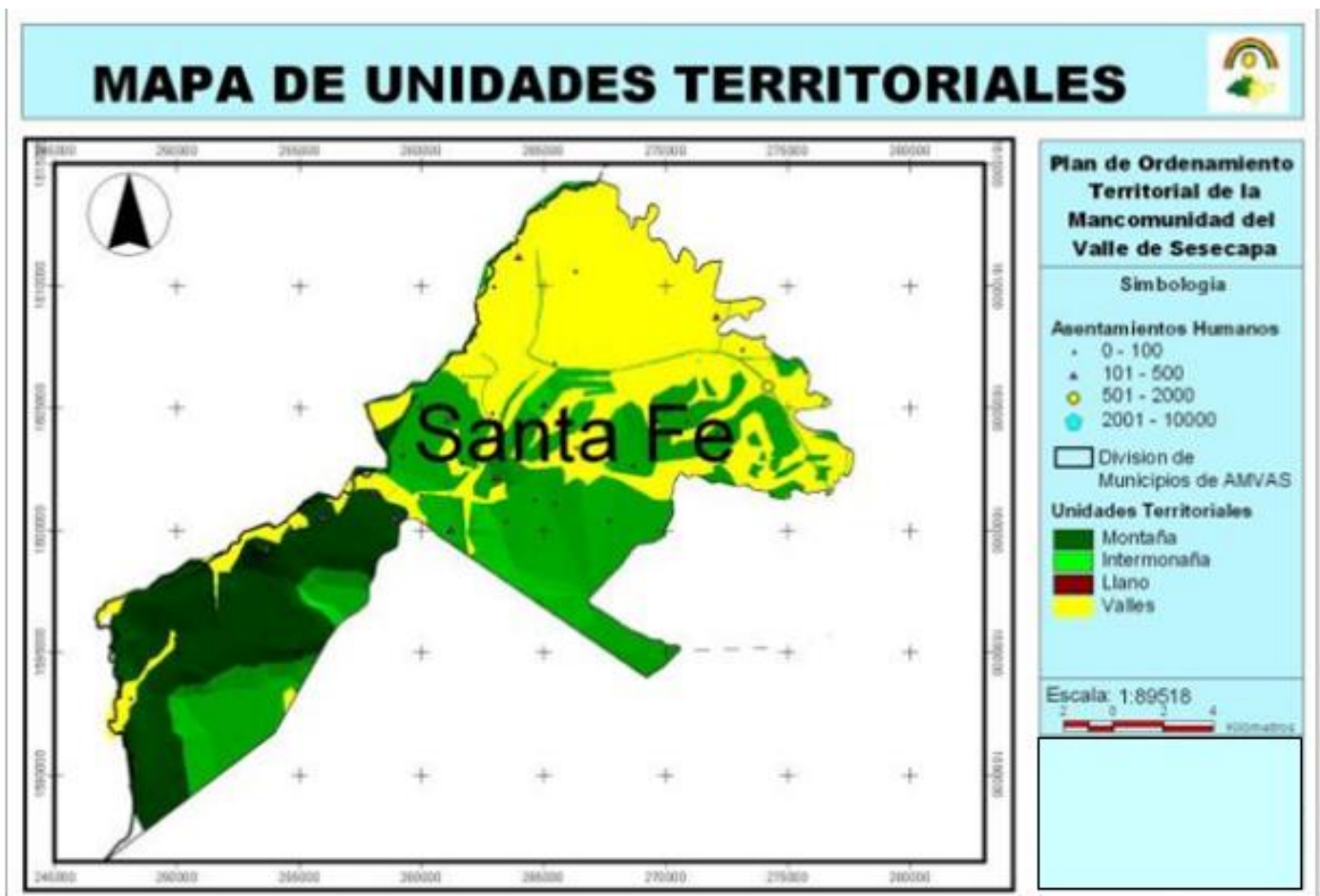
montañas de Guatemala, es ahí donde se localiza la montaña Montecristo, punto triffinio entre Guatemala, El Salvador y Honduras.

La parte de la montaña Montecristo Triffinio con una altitud de 2,000 msnm.

Unidad de Intermontaña: esta se encuentra en la parte central del territorio.

Unidad de los Valles: esta unidad se encuentra en la zona norte del municipio. Los valles propician las condiciones óptimas para un desarrollo productivo.

El conocimiento y definición de las Unidades Territoriales nos permite identificar las ventajas y desventajas topográficas para el Municipio.



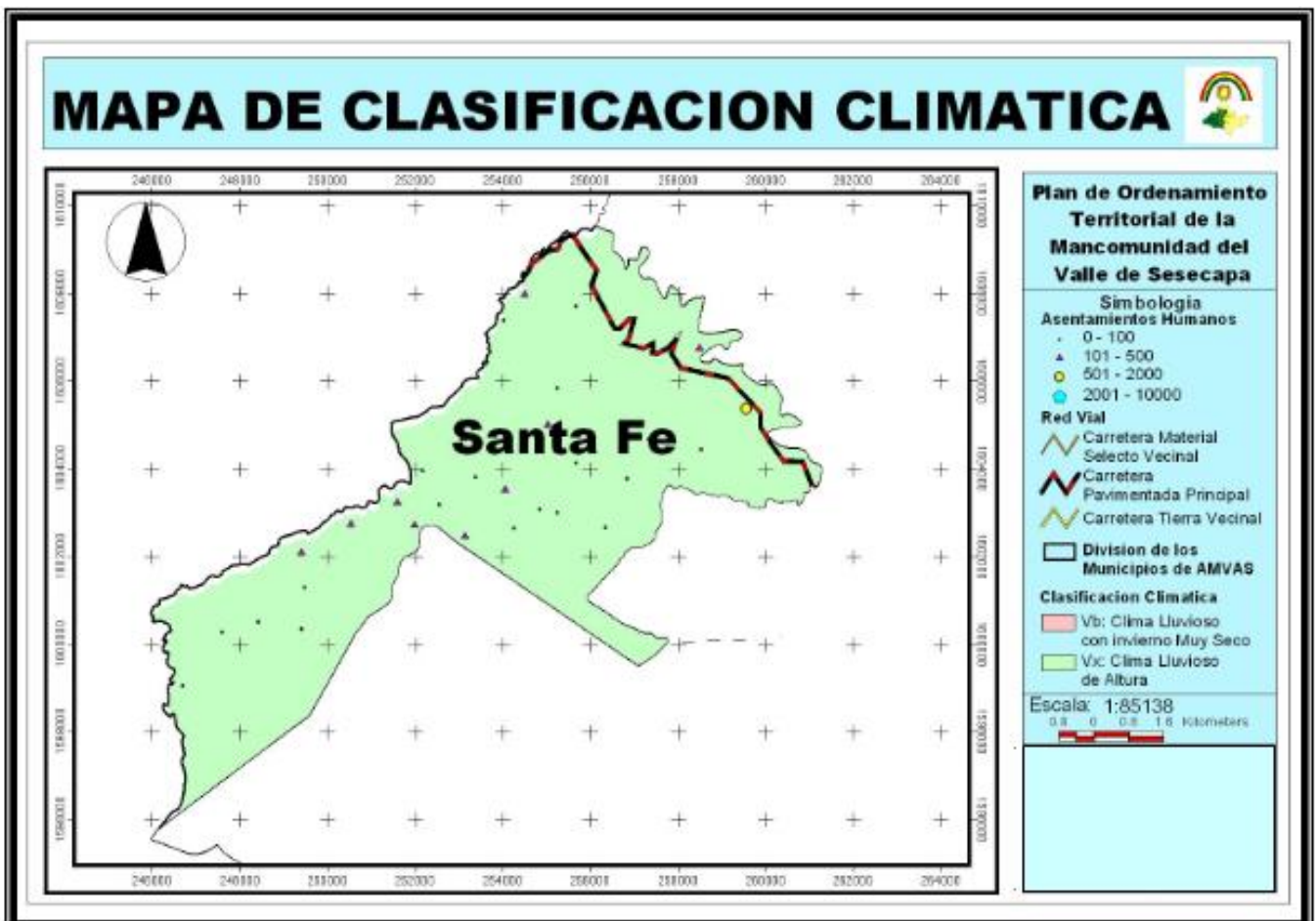
Clima:

En el territorio se localizar un tipo de clima, los que se describe a continuación (según clasificación del Meteorólogo Edgardo Zúniga Andrade:

Clima Lluvioso de Altura:

Este es un subclima intramontano, el periodo lluvioso es de seis meses siendo los meses más lluviosos junio y septiembre y los meses más secos febrero y marzo, este subclima presenta los valores de temperatura menores en todo el país durante los meses de noviembre y enero, la temperatura promedio es de 21°C; la humedad relativa anual es de alrededor de los 72 -74%.

Este tipo de clima lo podemos encontrar en todas las aldeas del municipio.



Bosque:

El Municipio cuenta con bosques de tipo húmedo, Sub-tropical, en donde predomina la vegetación latifoliada como el liquidámbar o lesquín, Roble de montaña, y otras especies importantes, en la zona de reserva de la Biosfera de Monte Cristo. También existe bosque de pino, en las zonas bajas. Este recurso está amenazado por la expansión de la frontera agrícola especialmente la siembra de café y granos básicos,

y los incendios forestales, así como la ganadería extensiva, y su explotación para uso de madera y leña.

En el municipio se encuentran 17 montañas o cerros de alturas de hasta 2,419 msnm, que conforman un pulmón importante generador de oxígeno, resaltando el parque Trinacional o Biosfera de la Fraternidad, que reviste una gran importancia por su ubicación geográfica. Es importante señalar que este recurso es un patrimonio de los tres países, y en el caso de Honduras la mayor parte de dicho territorio corresponde al municipio de Santa Fe, por lo que debe ser explotado con fines eco-turísticos, de investigación y de generación y venta de oxígeno, como ya lo hace El Salvador con gran afluencia turística.

Hidrografía:

El Municipio cuenta con dos Ríos importantes, El Lempa y el Frío o Sesecapa. En las montañas de este municipio nacen varios ríos y quebradas que conforman el río Frío, el cual cruza el municipio de oeste a este, y desemboca en el Lempa. También hay dos quebradas que nacen en el municipio y descargan sus aguas hacia El Salvador. Debido a la explotación del café en la zona alta, y especialmente en La Granadilla, Esquipulas en Guatemala, cuyos beneficios de café descargan aguas mieles y pulpa en forma directa al río, este se encuentra altamente contaminado. En este sentido se deben tomar las medidas necesarias tanto a nivel municipal como a nivel Trinacional, ya que estas fuentes sirven de agua domiciliaria a muchas comunidades y otros municipios. Además, las áreas cultivadas de café se encuentran en la zona de amortiguamiento de la Biosfera. Cabe señalar que este recurso hídrico constituye un potencial importante para la generación de proyectos de irrigación y de energía eléctrica dada la conformación muy quebrada del terreno, razón por la cual se propone realizar un estudio del manejo integrado de la cuenca de dicho río.

El Río Frío o Sesecapa por sus particularidades es uno de los más importantes de la región y, además, por su carácter Trinacional, es prioritario; su micro cuenca se ubica en la sub cuenca Lempa Alto -Ocotepique de la cuenca alta del Río Lempa (CARL) y cuenta con un área de 8,495 Has, (6,796 HN; 1,614 GT; 85 ES). Este Río es caudaloso y conduce agua limpia (ocasionalmente arrastra sólidos en suspensión), nace en la zona núcleo del Área Protegida Trinacional Montecristo (La zona de amortiguamiento tiene una cobertura forestal de 38%, valor por debajo del porcentaje municipal de 49%).

Es una preocupación el deterioro de la cantidad y calidad de los recursos hídricos producidos en ella. Con la reducción de los mantos acuíferos, muchas especies de flora y fauna cuya supervivencia está ligada a cuerpos de agua superficiales se ven amenazadas debido a la reducción de los caudales de base al descender la capa freática que alimenta a las corrientes superficiales en época de estiaje. Este proceso se origina principalmente por la destrucción de la cobertura forestal de las cabeceras de las corrientes reduciéndose la capacidad de infiltración del suelo alterando, en consecuencia, el balance hídrico; con ello la escorrentía aumenta reduciendo la capacidad de absorción e infiltración de la cuenca en general.

El manejo de los desechos sólidos es deficiente, principalmente en las zonas rurales; la basura normalmente se quema, se entierra o se deposita en basureros

clandestinos, muy visibles en las orillas de las carreteras y en otros casos las familias asignan áreas en el patio de sus hogares para el depósito de la basura.

En las zonas urbanas se cuenta con mayor acceso a los servicios de recolección y disposición final de los residuos sólidos, pero la situación se agrava cuando no se les da los tratamientos debidos provocando núcleos de alta contaminación con basureros a cielo abierto.

Para lograr máxima rentabilidad económica del uso de los recursos naturales a través de un aprovechamiento sostenible:

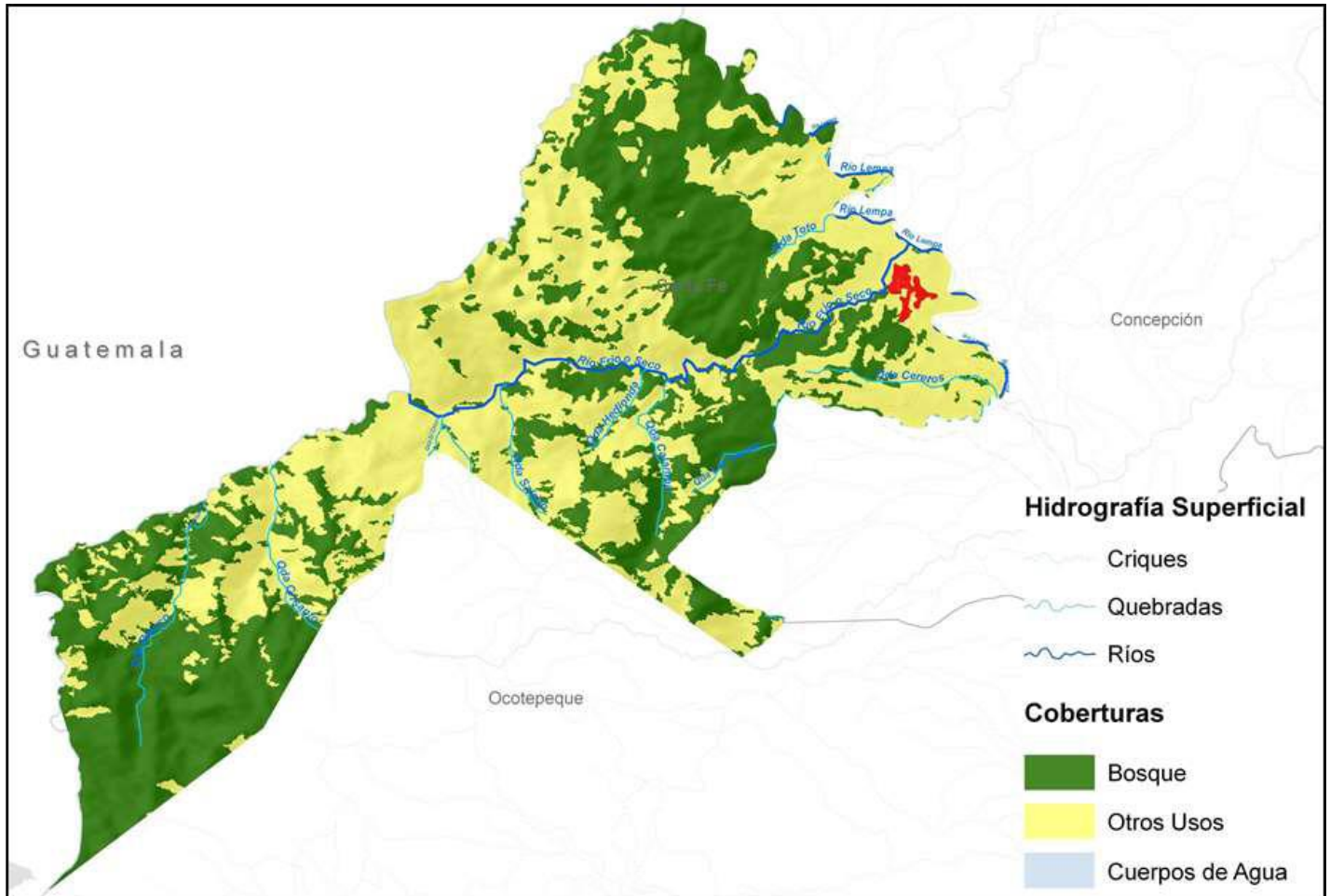
- Utilizar en forma adecuada y sostenible el recurso suelo en función de sus reales capacidades productivas y a criterios eco agrícolas.
- Mejorar las condiciones de vida e incidir en la reducción de la pobreza.
- Reducción de la vulnerabilidad y riesgo de los eventos naturales.
- Concientizar e incrementar la participación ciudadana involucrados en la gestión territorial.
- Identificar áreas prioritarias de intervención y las acciones tendientes a cumplir las metas requeridas.
- Sanear los cauces del Río Sesecapa.
- Manejar sustentablemente los bienes y servicios ambientales del área.
- Aprovechar sustentablemente los servicios que puedan prestar estos ríos en el abastecimiento de agua a la región del valle de Sesecapa.
- Reducir el impacto de los procesos geomorfológicos degradativos (gravitacionales, erosivos y de deposición).
- Promover la participación activa de las comunidades locales en el rescate falta de programas de investigación y extensión en el ámbito local debidamente adaptados a las zonas agroecológicas del Corredor Seco.

En el Occidente de Honduras, muy pocos esfuerzos se han centrado en las investigaciones agrícolas y ambientales y en las actividades de extensión en el ámbito local, adaptadas a la diversidad de las zonas agroecológicas de esta región.

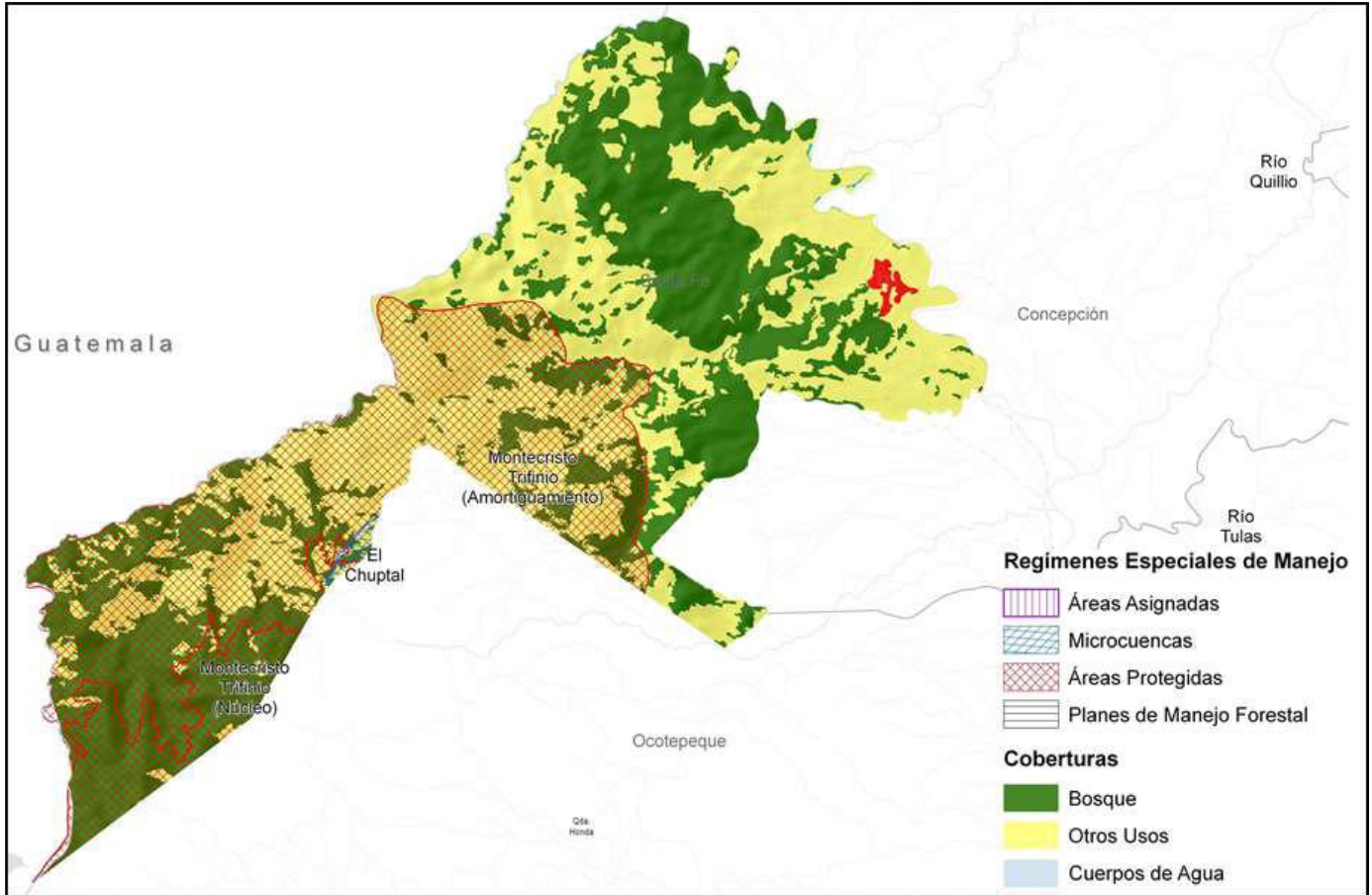
Falta de un sistema de medición hidroclimatológico que genere información en tiempo real de forma permanente que permita la formación de un banco de datos confiables que se transmitan continuamente a los sectores involucrados de forma tal que funcione como un sistema de alerta temprana para la mitigación de desastres naturales.

La información disponible es inadecuada para tomar decisiones sobre la adaptación en el ámbito local. Hace falta contar con más datos e información para tomar decisiones fundamentales sobre la adaptación al cambio climático en el Occidente de Honduras. En especial, se carece de información acerca de la hidrología, los suelos y el uso de la tierra. La investigación reveló que en los casos en que existe información, a menudo ésta se concentra en el ámbito nacional y no se comparte o no está a disposición de las instancias decisorias.

Hidrografía superficial y Cobertura de Micro cuenca Rio Frio o Sescapa.



Regímenes Especiales de Manejo y Cobertura de Microcuenca Río Frio o Sesecapa



Cuencas sub cuencas y micro cuencas

Las Cuencas Hidrográficas constituyen una unidad de ordenamiento territorial, que orienta la planificación en base al recurso agua facilitando a la vez la organización y manejo de los recursos en ella encontrados.

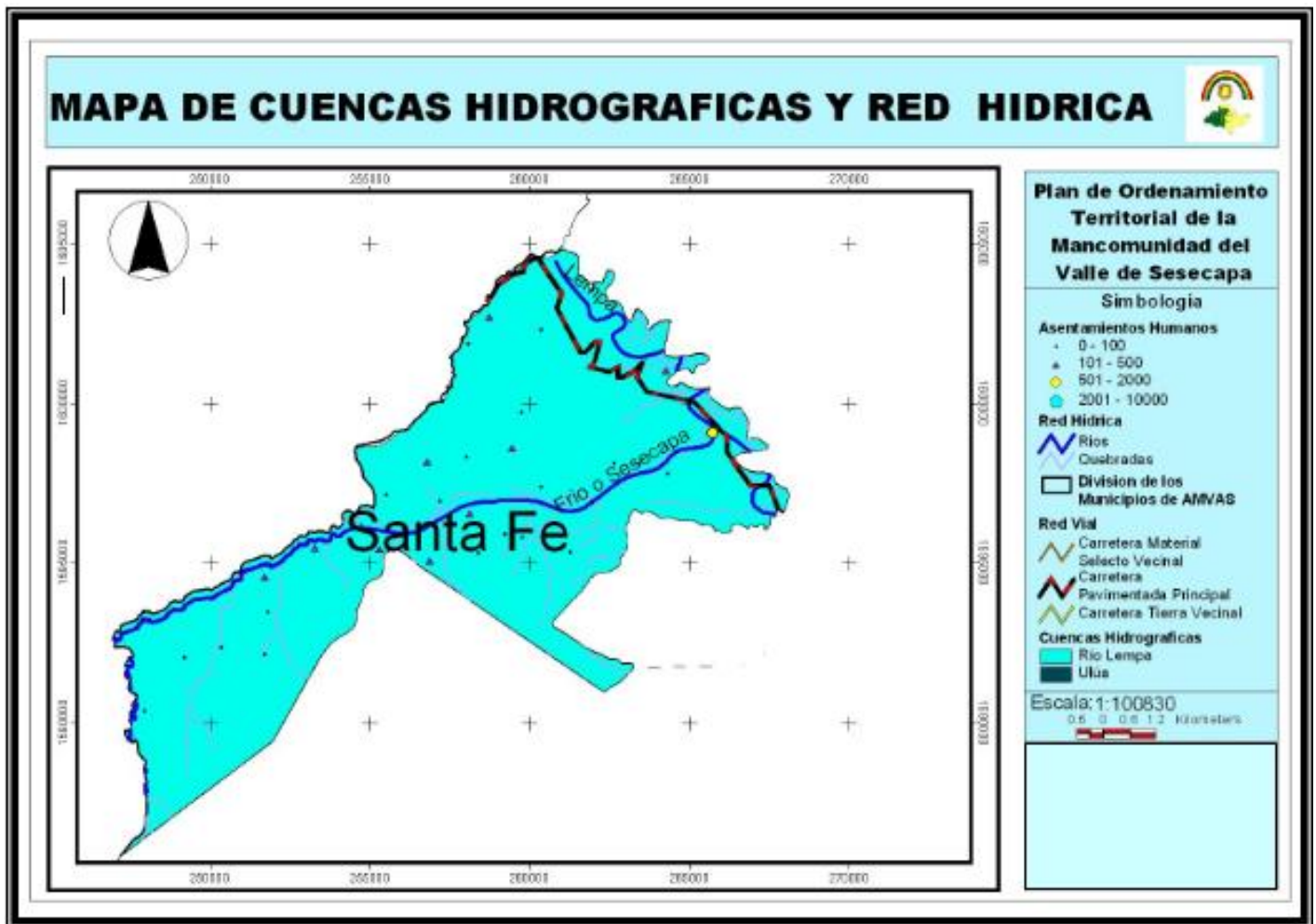
En el caso del municipio de Santa Fe se identificó la principal cuenca en la zona del Río Lempa teniendo su desembocadura en el Océano Pacífico.

La cuenca del Río Lempa es una de las más grandes del país, cuenta con una superficie de 5,395.14 kilómetros cuadrados; también es importante mencionar que forma parte de tres países : cruza El Salvador, pero sus mayores tributarios proceden

de Honduras, y este nace en las montañas de Guatemala formando un pequeño Valle en el Departamento de Ocotepeque de aproximadamente 25 kilómetros de largo por 12 kilómetros de ancho, dando lugar a cultivos de maíz, frijol, tabaco y ganadería en pequeña escala.

El municipio de Santa Fe cuenta con una extensa red hídrica permanente e intermitente por medio de la cual se abastecen de agua los pobladores de los asentamientos humanos de este municipio.

A continuación, se presenta el mapa de la Red Hídrica Principal y Secundaria:



Sus suelos se caracterizan por ser bien drenados y poco profundos formados sobre ignimbritas de grano fino (suelos ojojona) hasta suelos profundos bien drenados formados sobre cenizas volcánicas en altitudes arriba de 1,400 msnm (suelos milile). Las clases de suelo que predominan son Clase V con 2,303 has, y clase VII con 4,277 has. La Clase V son suelos con pendientes mayores del 60% apto para bosque protector y productor. La clase VII se ubica en pendientes mayores de los

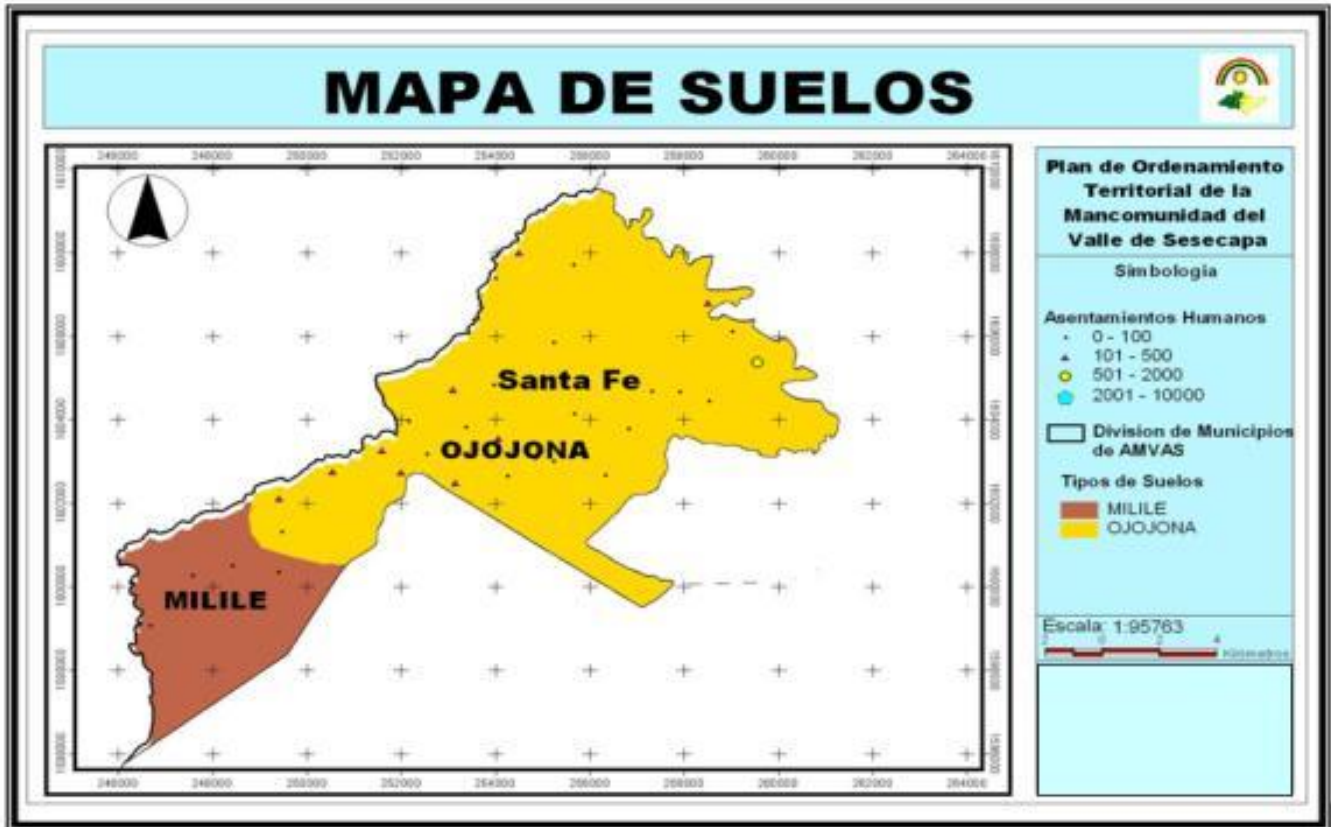
100% aptos para áreas protegidas, sin intervención. En la parte baja existe un área de vegas irrigables y mecanizables por ser terrenos relativamente planos, aproximadamente un 10%, muy fértiles y aptos para el cultivo de hortalizas y granos básicos. Cabe señalar que este municipio se ha realizado labores de cultivo de hortalizas como tomate, cebolla, chile dulce, y sandía, y en el pasado se obtuvieron rendimientos en el cultivo de arroz por inundación, por encima del promedio nacional, lo cual hace factible promover este tipo de iniciativas.

El Municipio, presenta dos tipos de suelos (según la clasificación de Simmons y Castellanos):

Suelos Milile: Son suelos profundos, bien avenados, formados sobre cenizas volcánicas, de relieve muy ondulado, con pendientes inferiores al 30%, se presentan en las altas cimas montañosas. Las temperaturas son bajas y siempre hay nubosidad. La humedad impide que el suelo se seque. Están asociados a los suelos Ojojona y Salalica. Las capas superficiales tienen alto contenido de materia orgánica. Estos suelos son aptos para la producción de frutas como manzanas, melocotones, frambuesas y zarzamoras, así como de papa y trigo.

Suelos Ojojona: Son suelos poco profundos, bien avenados, de relieve escarpado, altitudes superiores a los 600 metros, tienen entre 30 y 50% de pendiente, su principal vegetación son los pinos, el suelo es franco arenoso muy fino, a franco limoso, pardo, grisáceo oscuro.

No.	TIPO DE SUELOS	HECTÁREAS	LOCALIZACIÓN (ALDEAS)
1	Suelos Milile	1,409.18	El Mojanal
2	Suelos Ojojona	5,249.85	Agua Caliente, Piñuelas, Santa Fe, Sunnete, Piedras Bonitas, Los Encinos, La Quesera, El Mojanal
TOTAL			6,659.03



Uso Actual del Suelo

El uso actual del suelo se concentra en las actividades de producción económica y desarrollo para los pobladores, siendo sus mayores usos:

La agricultura Tradicional
 Bosque de Coníferas ralo
 Bosque Latifoliado
 Bosque Mixto
 Asentamientos Humanos

El Municipio tiene como fuente de ingresos económicos la producción agrícola y ganadera, es por eso que la mayor parte del territorio es utilizado para dichas actividades, ocasionando una reducción en el área boscosa.

El bosque de Coníferas ralo lo podemos encontrar en las aldeas El Mojanal, Agua Caliente, Piedras Bonitas, La Quesera, El Sunnete, Santa Fe y Los Encinos.

El bosque latifoliado lo podemos encontrar en la aldea de El Mojanal.

Respecto al uso urbano, el municipio cuenta solamente con una comunidad con población mayor a los 500 habitantes; la mayor parte de las comunidades son poblaciones menores a los 500 habitantes.



Capacidad del Suelo

El suelo de Santa Fe cuenta con tres capacidades de uso diferentes, siendo la capacidad de uso predominante la Bosque protector, ocupando el 46.82% del territorio, dándole así una disminución al valor del territorio, por las limitantes ante la posibilidad del desarrollo productivo, pero se consigue la conservación del bosque, el resto de las capacidades de uso se distribuyen en el territorio de la siguiente manera:

No.	TIPO DE SUELOS	ÁREA HECTÁREAS	PORCENTAJE (%)
1	III.I Cultivos en Rotación	587.17	8.82%
2	IV.I.A Vegetación permanente con cultivo ocasional	2,953.95	44.36%
3	VII.2 Bosque Protector	3,117.92	46.82%
TOTAL		6,659.03 Has	100%

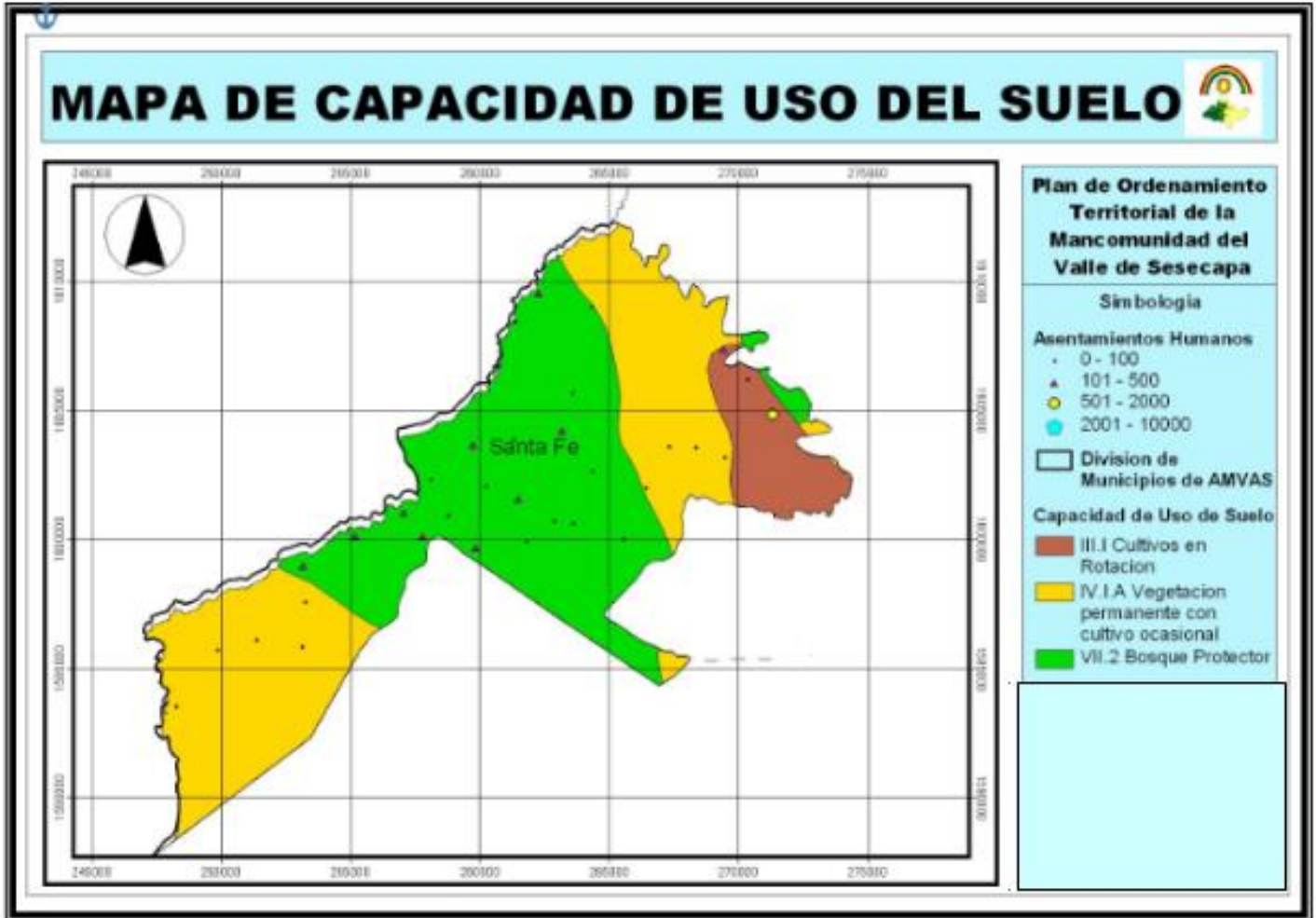


Alcaldía Mpal.
Santa Fe Ocot.



AMVAS

En segundo lugar, se encuentra la capacidad de uso de vegetación permanente con cultivo ocasional y en último se encuentra los cultivos en rotación, los cuales son de vital importancia para el desarrollo productivo y de consumo de los pobladores de este municipio.



Mapa # 1

Asociación de Municipios del Valle de Sesecapa AMVAS

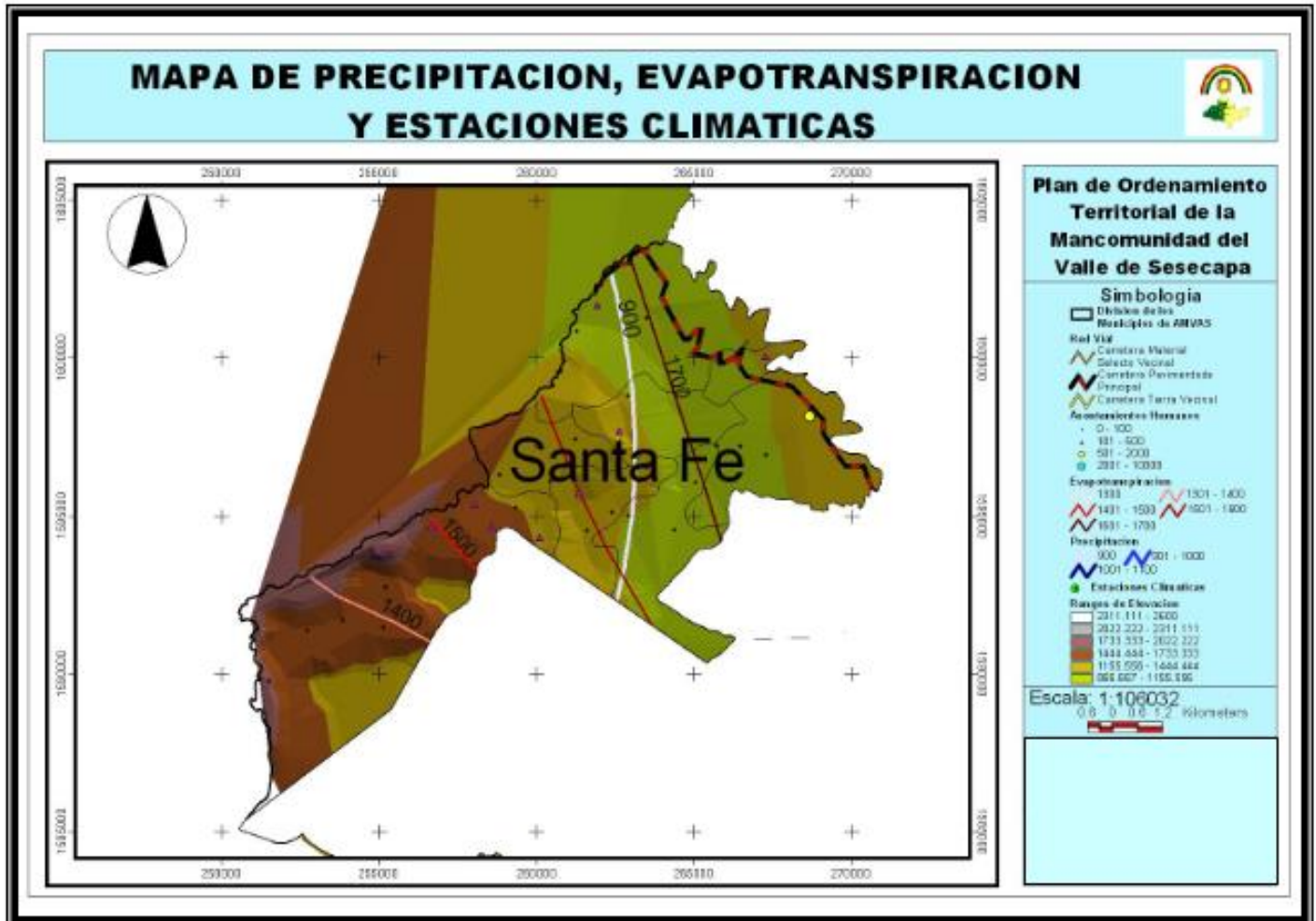
Municipalidad de Santa Fe



El Rio Frio o Sesecapa nace en la montaña del trifinio y en algunos trayectos sirve de línea divisoria entre Honduras y Guatemala, cruza el municipio de Este a Oeste y desembocando rio Lempa, recibiendo casi todos los caudales de las micro-cuencas que se conforman al interior del municipio, estos causes están formados por los siguientes tributarios:

- Rio Blanco
- Quebrada el Chuptal
- Quebrada Salada
- Quebrada Cotanmil
- Quebrada Crisanto

Se identifican las siguientes estaciones: una lluviosa que va de mayo a septiembre con un periodo de canícula que va del 15 de Julio al 15 de agosto, una más fresca que va de Diciembre a Enero con presencia de chubascos en las zonas altas del municipio y una seca que va de Enero a Mayo.



2.4 CARACTERISTICAS BIOLOGICAS

En el municipio se encuentran ubicada en la sub cuenca del Rio Frio o Sesecapa a una altura promedio de 1500msnm, esta sub cuenca es parte de la cuenca del Río Lempa, que es una cuenca que atraviesa tres países Guatemala, Honduras y en Salvador, El río Lempa es la más larga vertiente acuífera de Centroamérica, mide 346 km de longitud y se compone aproximadamente de 18 mil kilómetros cuadrados de cuenca, nace en el departamento de Chiquimula en Guatemala, continúa en el departamento de Ocotepeque en Honduras y luego entra a El Salvador cruzando el territorio con el 48% de la extensión total del río, que es utilizado como un espacio de vida y producción para una buena parte de la población rural.

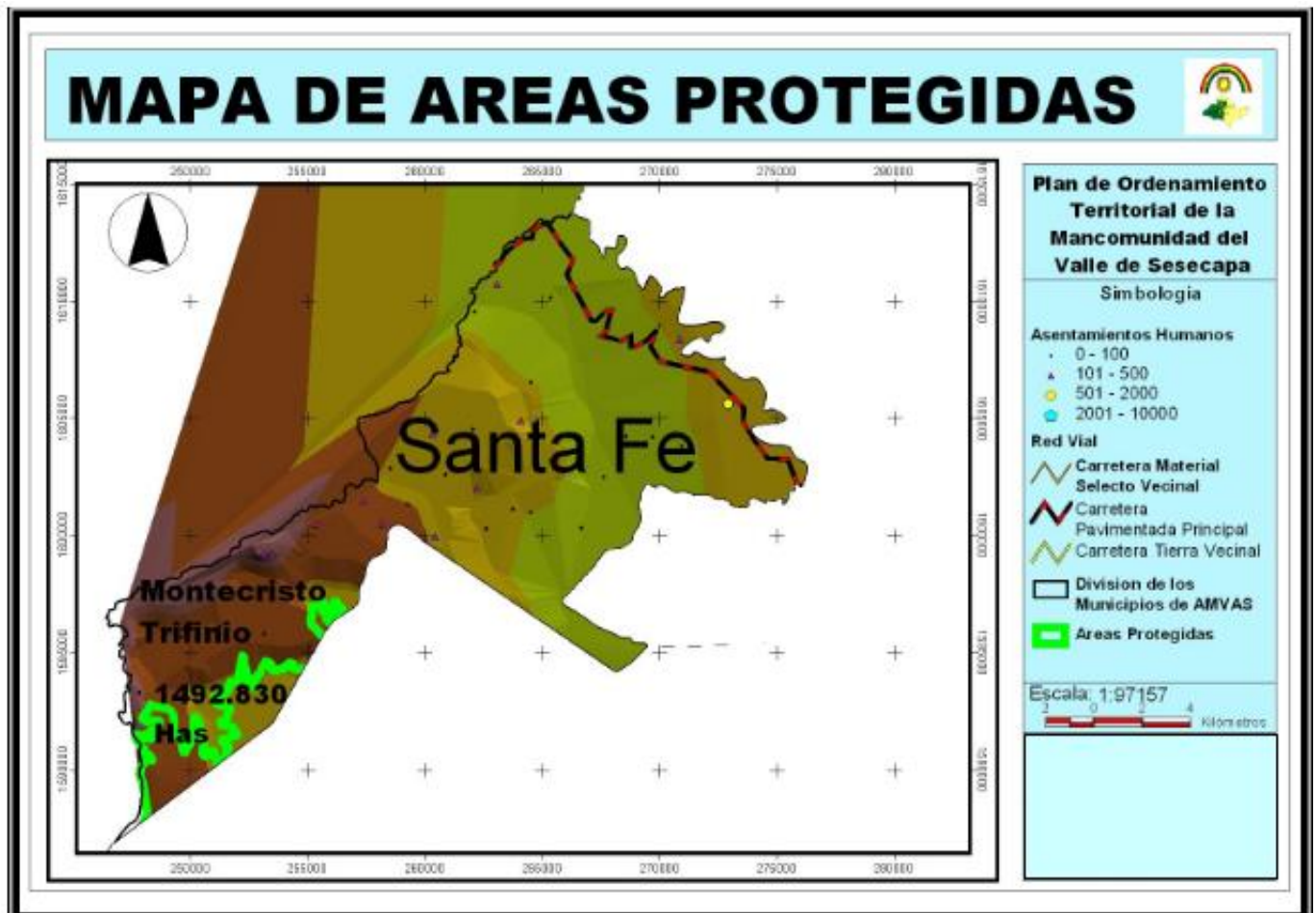
Los principales afluentes en el municipio son sub cuenca del Rio Frio o Sesecapa y la cuenca alta del Rio Lempa, el rio Frio o Sesecapa nace en las montañas de Biosfera del Trifinio, este Rio es importante para toda la zona del municipio porque es abastecedor de agua, para riego de cultivos y consumo humano.

Áreas Protegidas o de Uso Especial

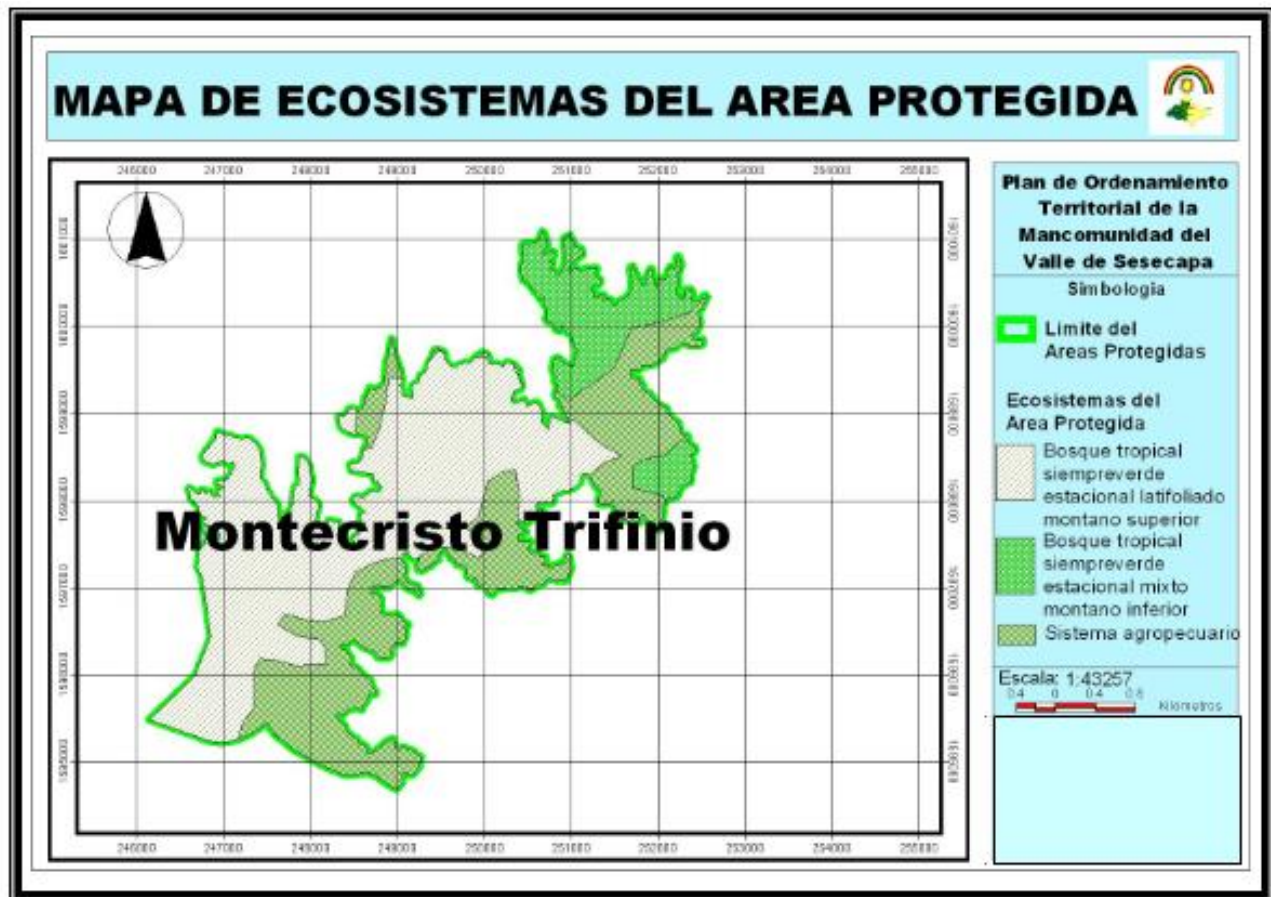
En la zona del municipio de Santa Fe se identifica un área protegida: Reserva del Hombre y la Biosfera Transfronteriza Trifinio Fraternidad (RHBTF).

Cuenta con una extensión territorial de 1,533.99 kilómetros cuadrados y montañas con alturas máximas de 2,310 m, forma parte de la Cordillera del Merendón y abastece de agua potable a aproximadamente 22 comunidades; cabe destacar que esta área protegida es compartida por tres países: El Salvador, Guatemala y Honduras, protegido en nuestro país bajo el decreto 87-87 de Bosques Nublados.

Para el manejo de esta área protegida se han elaborado convenios entre los países y se han destinado fondos para que en cada país se haga lo propio para proteger y manejar el área protegida que le corresponde, en la ciudad de Ocoatepeque se encuentra localizada la institución a cargo del manejo y protección de esta área protegida.



Ecosistemas de Reserva del Hombre y la Biosfera Transfronteriza Trifinio Fraternidad (RHBTTF).



Uno de los mayores problemas que enfrentan estas áreas protegidas es la falta de recursos económicos, por medio de los cuales se puedan contratar guarda recursos, los que protejan del actual problema de la deforestación de estas zonas, lo que disminuye a largo plazo la posibilidad de realizar actividades ecoturísticas en estas áreas. También la falta de planes de manejo para la zona, generando limitantes para poder controlar las actividades desarrolladas en las zonas de estas áreas protegidas, ya que al no existir normativas que prohíban la realización de algunas actividades, se está disminuyendo la calidad de las mismas.

La fauna que predomina en el municipio está constituida por ardillas, conejos, mapaches, guazalos (tacuazines), cusucos, coyotes, garrobos, gato de monte, erizos, tepescuintles, taltuzas y zorrillos. Las aves existentes son, los gavilanes, lechuzas, auroras, zanates, zopilote, azulejos, palomas, tortolas, salta barrancos, gorriones, pájaro carpinteros, quetzal, toctas, chequeques, correcaminos (tanunas), pericos, chorchas, jilgueros, codorniz y taltuzas, clarineros, oropendula, chachas, pájaro dragón, piscoi, silicolchon, perico catalnica, pájaro abejero, chileros, gorrión casero, chonchonsillo. Las culebras más comunes: zumbadora, ratonera, coral, coral falso, cascabel, bejuquillo, mica, tamagás, barba amarilla, mazacuata.

La vegetación predominante en el territorio es el pinabete, pino, pino macho, lesquín o liquidámbar, roble, encinos, macuelizo o matilishuate, con o tashiste, glisinia. En cuanto

a plantas ornamentales sobresalen los helechos, orquídeas, helechos de lirios, chinas, rosas, clavel, siempre vivas, veraneras, hortensias, clavellinas, siempre vivas, simpáticas. Con relación a las plantas medicinales se encuentran las zucunan, guarumo, tres puntas, ciguapate, venadillo, sábila, artemisa, salvia, cola de caballo, coralillo, juniapa, yerbabuena menta, yerbabuena de castilla, incienso, eucalipto, ciprés, hoja de naranjo, ruda, diente león, el ajo, cebolla, albahaca, apazote, carao, quina, calaguala, llantén, verbena, valeriana, zacate de limón, cardo santo.

Minerales: Este municipio cuenta con una mina de explotación de balastro, que produce material para reparación de caminos, en la zona de Las Tablas, Quesera, Los Encinos y El Roblón. También existe una mina de piedra de afilar en zona de las minas en la comunidad de Piedra de Amolar. También se tiene conocimiento que en el pasado existió un mineral en Piedras Bonitas. Para determinar la existencia de estos minerales se recomienda realizar un estudio avanzado del potencial mineral.

2.5 CARACTERÍSTICAS SOCIALES

Las comunidades se organizan en patronatos tradicionalmente que son juramentados por la alcaldía, pero hay otras organizaciones como la de padres de familia que son organizados por los maestros de escuela, juntas de agua, productores de café en cooperativa en las asociaciones nacionales como AHPROCAFE, ANACAFE y comités ambientales.

Valores Compartidos

Valores: Algunos valores que la comunidad debería poner en práctica son el respeto, honestidad, perseverancia, amor, unidad, y todos aquellos que engloban los requisitos básicos para vivir en armonía.

La solidaridad y equidad, para procurar un desarrollo armónico y equilibrado territorialmente, de tal forma que se garantice el acceso racional y equitativo a los recursos, las oportunidades y beneficios generados socialmente, aplicando criterios de solidaridad social y fiscal;

La gestión participativa, que promueve la toma de decisiones y ejecución conjunta de acciones de entidades del sector público y de la sociedad por medio de un liderazgo vinculante y trabajo en equipo. **La participación ciudadana** y el fortalecimiento de entidades comunitarias, haciendo aportes decisoriales, de control social y aporte de recursos y esfuerzos de gestión en los asuntos de interés colectivo

La descentralización, que consagra el principio de la autonomía responsable de los municipios, para ejercer actos de gobierno en la solución de sus problemas, gestión de sus intereses privativos, oportunidades y el manejo de sus recursos y la participación comunitaria;

Sostenibilidad del desarrollo, equilibrando: i) El crecimiento y la dinámica económica, ii) La evolución social armónica, incluyente y equitativa, y iii) La preservación del ambiente, buscando la transformación productiva con el uso racional y la protección de los recursos naturales, de tal forma que se garantice su mejoramiento

progresivo, sin deteriorar o amenazar el bienestar de las futuras generaciones; la aplicación de los servicios ambientales en forma equitativa y real como resultado de la valoración de sus costos y beneficios. En el caso del recurso hídrico, como área especial de intervención, se regulará de acuerdo a la Ley General de Aguas.

Inserción competitiva, en el concierto mundial de naciones, que promueva el más ventajoso marco de interrelación económica y política con otros países. Es acción prioritaria la superación de los factores de competitividad internacional que incluyen a la educación, el dominio tecnológico, el respeto de libertades y derechos constitucionales, el desempeño de las instituciones del Gobierno, así como la apertura para acceder mercados y recursos, entre otros, que propenden al mismo fin. Que puede ser aplicado a los países vecinos, Guatemala y el Salvador.

Los habitantes de Santa Fe se caracterizan por ser amistosos, respetuosos, sociables y hospitalarios, teniendo como parte de su cultura una diversidad de costumbres, tradiciones y gastronomía típica.

No se identifican grupos étnicos como tales, su población es mestiza.

La mayoría de las comunidades son cristianas predominando la religión católica y la evangélica.

Juegos Tradicionales:

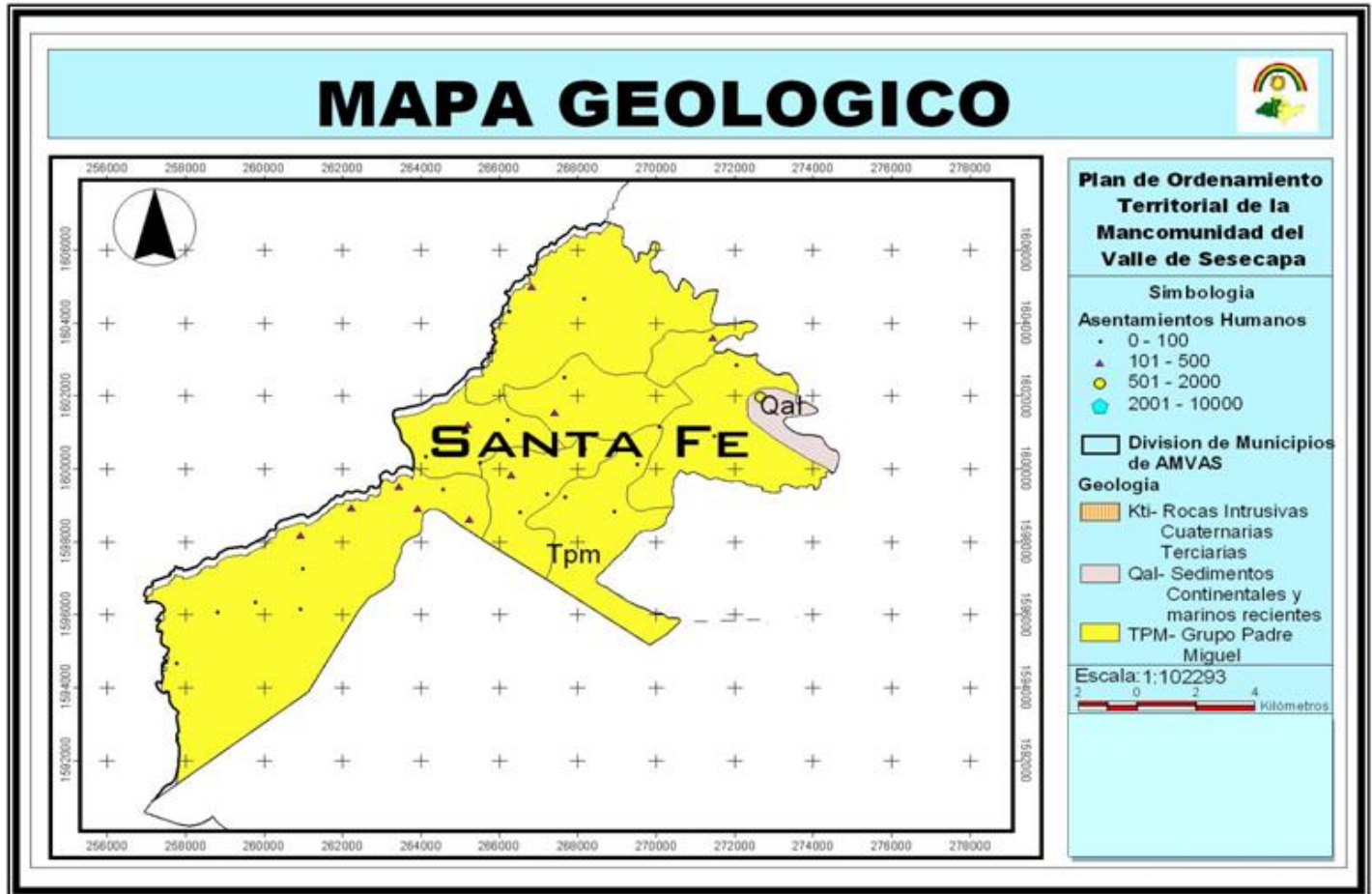
- Saltar la cuerda
- Trompo
- Canicas
- Salto en costales

Celebraciones Patronales:

- Feria patronal en honor a San Roque
- Feria Gastronómica

Geología del Municipio de Santa Fe.

El Municipio de Santa Fe actualmente cuenta con un Plan Estratégico de Desarrollo (PED), en el que se determinan algunos proyectos de prioridad, la visión, sus objetivos de desarrollo, cultura, condiciones biofísicas, características sociales, tendencias en el desarrollo interno, relaciones externas y de comunicación, etc.



El territorio posee varias formaciones geológicas, las que se describen a continuación:

Sedimentos Continentales y marinos recientes; incluyendo depósitos de pie de monte y terrazas de grava, planicies de inundación y depósitos de cauce. Este tipo de sedimentos se localiza en una pequeña porción de la aldea de Santa Fe.

Grupo Padre Miguel: caracterizándose como rocas volcánicas que consisten en rocas piroclásticas asociadas de tipo riolítico y andesítico, rocas sedimentarias derivadas de rocas volcánicas y coladas de riolita, andesita y basalto de colores blancos, rojos, rosados y verde con cristales de cuarzo, feldespatos, sanidina, biotita y líticos de pómez y clastos.

Este grupo es el predominante de la zona ubicados en todas las aldeas de este municipio (Agua Caliente, Piñuelas, Santa Fe, El Sunnete, Piedras Bonitas, Los Encinos, La Quesera, El Mojanal).

1.3. Justificación:

El principal objetivo del plan es dar dirección a las acciones que le permitan al municipio alcanzar la visión compartida de sus habitantes.

En la necesidad que toda la población de forma participativa colabore en la elaboración del mismo priorizando las acciones y las necesidades que contribuyan a tener un desarrollo sostenible.

En la necesidad de aprovechar de forma eficaz los recursos humanos materiales y naturales, así como las potencialidades y las oportunidades que el municipio pueda tener.

En la necesidad de encontrar respuestas que permitan eliminar las amenazas a que el municipio es sostenido.

1.4. Beneficiarios:

Los beneficiarios del proyecto son 4309 habitantes del municipio distribuidos en 21 comunidades a lo largo y ancho del municipio.

Esta población se beneficiará de los proyectos ejecutados a través de la corporación municipal o mediante gestión con las secretarías de estado y la cooperación internacional.

Las comunidades han priorizado sus acciones en cuatro líneas estratégicas principalmente agua y saneamiento, o sea, se beneficiarán recibiendo buen servicio de agua, con disposición segura de excretas, con mejores aulas escolares, con medicinas y mejor atención en los centros de salud y sus medidas de prevención.

Mediante la incidencia a nivel central para mejorar las condiciones económicas principalmente la comercialización agrícola principalmente.

1.5 Metodología:

En general, la metodología aplicada durante el proceso se resume en las siguientes fases y actividades del proceso:

Etapa I: Inducción a nivel de los municipios:

Consistente en informar y tener los acuerdos necesarios de todos los actores del municipio para la elaboración del PDM.

Definir en primer lugar que el proceso a partir del 2017 es ley.

- Socializar la propuesta con la Corporación Municipal y negociación carta de compromisos (certificación punto de acta). Elaboración de carta de compromisos del municipio y con Dirección de desarrollo territorial de la SGJD y la Mancomunidad AMVAS
- Constitución del equipo técnico municipal líder del proceso
- Capacitación del equipo técnico, responsable del proceso
- Elaboración propuesta plan de trabajo a desarrollar en el municipio
- Elaboración plan mínimo de comunicación.
- Identificación de líderes sociales que formarán el equipo comunitario facilitador
- Capacitación de líderes comunitarios para el levantamiento de la información primaria.
- Realización de talleres de capacitación a los equipos comunitarios sobre la metodología para el levantamiento de línea base, indicadores ODS y plan de nación, preparación de croquis por comunidad.
- Levantamiento de la encuesta con cada familia.
- Digitalización de las boletas en el programa indicado por la SGJD.
- Análisis y tabulación de los diferentes indicadores
- Preparación del informe de línea base.
- Socialización de la línea base

Etapa II: Elaboración de Planes de Desarrollo Comunitario.

Preparación de una nueva carta de entendimiento

- Identificación y concertación con la corporación, de los ejes temáticos de análisis y las variables determinantes.
- Disponer de los indicadores de línea de base por cada comunidad, en el marco de los ODS y Plan de Nación.
- Preparación del plan de trabajo del equipo líder comunitario
- Preparar los PDC. (Tres módulos de capacitación de 8 horas por módulo)
- Levantar los listados de los participantes en cada jornada
- Levantar cuadro sobre el conjunto de las instituciones y organizaciones existentes en la comunidad
- Realización de jornadas comunitarias para preparar análisis sobre situación socioeconómica, problemática local, análisis de actividades y potencialidades productivas, alternativas planteadas como ideas de proyectos y su priorización, consolidación del Plan de Desarrollo Comunitario y listados de los participantes por evento realizado.
- Socialización y validación de la propuesta de plan y papel de los Patronatos en su gestión (certificación de los puntos de actas de aprobación de los planes en asamblea comunitaria).

Etapa III: Elaboración de Planes Zonales

- Validar mapa de zonificación del municipio
- Selección de los representantes zonales
- Realización de talleres zonales por área seleccionada según mapa, priorización de proyectos zonales, y levantamiento de listados.
- Preparación y programación de los planes zonales territoriales sobre la base de los proyectos priorizados
- Socialización y aprobación de los planes zonales por la Corporación Municipal (certificación de punto de acta)

Etapa IV: Construcción de la visión compartida y proyectos estratégicos

- Diagnóstico general del municipio por eje temático (FODA)
- Elaboración de la visión compartida del municipio
- Definición de las líneas estratégicas
- Definición de los objetivos de línea
- Identificación, priorización y programación de proyectos estratégicos

Fase V: Elaboración Plan de Inversión Municipal Multisectorial y Plurianual

- Preparación de la programación del plan con los resultados anteriores:
- Proyectos Estratégicos priorizados por línea estratégica
- Proyectos de Desarrollo Social priorizados por cada plan zonal
- Proyectos de Desarrollo Productivo priorizados por cada plan zonal
- Proyectos de Infraestructura Social priorizados por cada plan zonal
- Proyectos de Desarrollo Ambiental y Ordenamiento Territorial, priorizados por cada plan zonal.
- Preparación del Plan de Inversión Municipal Anual para el primer año de ejecución.
- Levantamiento listado de representantes y de la Corporación Municipal que participaron en la concertación del Plan de Inversión Municipal Plurianual

Etapa VI: Consolidación y redacción del plan

- Elaboración de presupuesto consolidado
- Redacción del plan con sus anexos
- Planes de Desarrollo Comunitario
- Planes Zonales de Desarrollo Territorial
- Plan de Inversión Municipal Multisectorial y Plurianual
- Plan de Inversión Municipal Anual

Etapa VII: Socialización, revisión final y edición

- Jornada para la socialización y validación del plan con la Corporación Municipal y los representantes comunitarios en cabildo abierto (papel de la Corporación y los Patronatos en la gestión)
- Revisión final del documento.
- Edición y entrega de los documentos.

Etapa VIII: Implantación del Plan

- Elaboración de fichas y perfiles de proyectos
- Preparación y concertación de planes operativos de inversión anual municipal (para el 2019 y posteriormente se realizará cada año)
- Jornada de socialización con entes de gobierno y de la cooperación
- Gestión de proyectos con nivel de gobierno central y con la cooperación internacional, así como con las comunidades mismas.
- Ejecución de proyectos

Etapa IX: Seguimiento y Evaluación

esta etapa será ejecutada el próximo año 2019 cuando el plan de proceda a ejecutar.

- Los Patronatos en asambleas comunitarias analizan trimestralmente los avances en la ejecución del plan y reportan a la UTM.
- La Corporación Municipal mensualmente analiza los avances en la ejecución del plan y anualmente evalúa los resultados alcanzados.
- Jornadas de evaluación con representantes zonales una vez al año y reformular el plan en los casos necesarios.
- Para realizar este proceso de planificación donde se capacitaron de 3-5 líderes de cada comunidad, los cuales desarrollaron las asambleas comunitarias en cada una de sus comunidades, se realizaron un total de 24 talleres de capacitación y 24 asambleas comunitarias, con la participación de más de 26 líderes representantes de las diferentes organizaciones.
- En cada una de las asambleas comunitarias y talleres se reflexionaba sobre la situación socioeconómica actual de la comunidad, observados en el documento de línea base y de esa manera se recapacitaba en cuanto a la situación en la que se encuentra el municipio, surgiendo así potenciales ideas de proyecto, las cuales pasaban a la Priorización y presupuestación.
- También, se identificaron las diferentes organizaciones e instituciones existentes que intervienen en las comunidades y el municipio, se concertó la zonificación municipal, el nombramiento de representantes comunitarios en las asambleas zonales, desarrollo de las asambleas zonales, y un taller para la revisión del plan estratégico del municipio.
- Describir las etapas y el proceso de cómo se elaboró este plan. La vivencia de lo que se hizo en los talleres.

- Los productos que se obtuvieron para conformar el plan.

1.6. Período:

El periodo previsto para la ejecución del Plan de Inversión Municipal, Multisectorial y Plurianual (PIMMP) es de 6 años a partir del 2019.

Cuadro # 1

Municipalidad de: SANTA FE

Principales indicadores socioeconómicos en el marco de los ODS

Objetivos y metas del Desarrollo Sostenible	Indicadores del Municipio
<p>Objetivo 1: Poner fin a la pobreza en todas sus formas y en todo el mundo Meta 1.1: Para 2030, erradicar la pobreza extrema para todas las personas en el mundo, actualmente medida por un ingreso por persona inferior a 1.25 dólares de los Estados Unidos al día. Meta 1.2: Para 2030, reducir al menos a la mitad la proporción de hombres, mujeres y niños de todas las edades que viven en la pobreza en todas sus dimensiones con arreglo a las definiciones nacionales.</p>	<p>4.23% POBLACION CON INGRESOS MENORES A \$ 1.25 DIARIO. 49.86% DE HOGARES QUE SIEMBRAN ALIMENTOS. 44.38% DE HOGARES QUE PRODUCEN SUFICIENTES ALIMENTOS PARA AUTOCONSUMO. 2.69% DE HOGARES QUE TIENEN EN SU VIVIENDA UN HUERTO FAMILIAR. AL 97.12% DE LOS HOGARES LOS INGRESOS LES AJUSTAN PARA ALIMENTARSE LOS 3 TIEMPOS DE COMIDA, DESDE LA PERCEPCIÓN DE LOS JEFES (AS) DE HOGAR.</p>
<p>Objetivo 2: Poner fin al hambre, lograr la seguridad alimentaria y la mejora de la nutrición y promover la agricultura sostenible Meta 2.1: Para 2030, poner fin al hambre y asegurar el acceso de todas las personas, en particular los pobres y las personas en situaciones vulnerables, incluidos los lactantes, a una alimentación sana, nutritiva y suficiente durante todo el año.</p>	<p>9 MUERTES MATERNAS POR MIL PARTOS ATENDIDOS EN EL 2017 0% MUERTES POR 1000 NACIDOS MENORES DE 5 Años. 0.23% INFECTADOS CON PALUDISMO POR CADA MIL HABITANTES 99.09% AFECTADOS POR IRAS POR CADA MIL HABITANTES 0% INFECTADO DE TUBERCULOSIS POR CADA MIL HABITANTES.</p>

	<p>46.18% INFECTADOS CON DENGUE Clásico POR CADA MIL HABITANTES</p> <p>0.23% INFECTADO CON DENGUE HEMORRAGICO POR CADA MIL HABITANTES.</p>
<p>Objetivo 3: Garantizar una vida sana y promover el bienestar en todas las edades.</p> <p>Meta 3.1: Para 2030, reducir la tasa mundial de mortalidad materna a menos de 70 por cada 100.000 nacidos vivos</p> <p>Meta 3.2: Para 2030, poner fin a las muertes evitables de recién nacidos y de niños menores de 5 años, logrando que todos los países intenten reducir la mortalidad neonatal al menos hasta 12 por cada 1.000 nacidos vivos, y la mortalidad de niños menores de 5 años al menos hasta 25 por cada 1.000 nacidos vivos</p> <p>Meta 3.3: Para 2030, poner fin a las epidemias del SIDA, la tuberculosis, la malaria y las enfermedades tropicales desatendidas y combatir la hepatitis, las enfermedades transmitidas por el agua y otras enfermedades transmisibles</p> <p>Meta 3.7: Para el 2030, garantizar el acceso universal a los servicios de salud sexual y reproductiva, incluidos los de planificación familiar, información y educación, y la integración de la salud reproductiva en las estrategias y los programas nacionales.</p>	<p>- 6.46% HOGARES QUE PLANIFICAN CON EL RITMO</p> <p>13.95% HOGARES QUE PLANIFICAN CON EL DIU</p> <p>9.52% HOGARES QUE PLANIFICAN CON PASTILLA</p> <p>- 4.76% HOGARES QUE PLANIFICAN CON CONDÓN</p> <p>- 47.62% HOGARES QUE PLANIFICAN CON INYECCION</p> <p>- 0.34% HOGARES QUE PLANIFICAN CON IMPLANTE</p> <p>- 17.35% HOGARES QUE PLANIFICAN CON OPERACION</p>
<p>Objetivo 4: Garantizar una educación inclusiva, equitativa y de calidad y promover oportunidades de aprendizaje durante toda la vida para todos</p> <p>Meta 4: Para 2030, velar por que todas las niñas y todos los niños terminen los ciclos de la enseñanza primaria y secundaria, que ha de ser gratuita, equitativa y de calidad y producir resultados escolares pertinentes y eficaces.</p>	<p>- 62.08% DE NIÑOS(AS) EN EDAD ESCOLAR QUE ACTUALMENTE ESTUDIAN</p> <p>25.77% DE NIÑOS(AS) QUE ESTUDIAN PRIMARIA DE LOS QUE TIENEN EDAD PARA HACERLO</p> <p>17.18% DE LA FUERZA DE TRABAJO EMERGENTE QUE CONCLUYO LA EDUCACION PRIMARIA.</p> <p>12.43% DE NIÑOS QUE ESTUDIAN PRIMARIA DE LOS QUE TIENEN EDAD.</p>

	<p>2.75% DE NIÑOS QUE ESTUDIAN SECUNDARIA</p> <p>2.98% NIÑAS QUE ESTUDIAN SECUNDARIA.</p> <p>48.63% DE NIÑOS EN EDAD ESCOLAR</p> <p>51.37% DE NIÑAS EN EDAD ESCOLAR</p> <p>29.44% DE NIÑOS QUE ACTUALMENTE ESTUDIAN EN TODOS LOS NIVELES</p> <p>32.65% DE NIÑAS QUE ACTUALMENTE ESTUDIAN EN TODOS LOS NIVELES.</p>
<p>Objetivo 6: Garantizar la disponibilidad de agua y su gestión sostenible y el saneamiento para todos</p> <p>Meta 6.1: Para 2030, lograr el acceso universal y equitativo al agua potable, a un precio asequible para todos.</p> <p>Meta 6.2: Para 2030, lograr el acceso equitativo a servicios de saneamiento e higiene adecuados para todos y poner fin a la defecación al aire libre, prestando especial atención a las necesidades de las mujeres y las niñas y las personas en situaciones vulnerables.</p>	<p>75.5% DE LOS HOGARES UTILIZA LEÑA PARA COCINAR</p> <p>81.84% HOGARES CON ACCESO AL AGUA POR ACUEDUCTO.</p> <p>78.87% HOGARES CON ACCESO A Eliminación DE EXCRETAS</p> <p>56.29% VIVIENDAS CON INADECUADA Disposición DE LA BASURA.</p> <p>72.43% DE LAS VIVIENDAS BAJO CONDICIONES DE REGULARES A MALAS</p> <p>36.22% DE LAS VIVIENDAS NO TIENEN Baño</p> <p>42.75% DE LAS VIVIENDAS TIENEN UNA SOLA PIEZA COMO DORMITORIO (05 PERSONAS POR HOGAR).</p>
<p>Objetivo 7: Garantizar el acceso a una energía asequible, segura, sostenible y moderna para todos</p> <p>Meta 7.1: Para 2030, garantizar el acceso universal a servicios de energía asequibles, confiables y modernos.</p>	<p>76.37% HOGARES CON SERVICIO DE Energía ELECTRICA DOMICILIAR</p>
<p>Objetivo 8: Promover el crecimiento económico sostenido, inclusivo y sostenido, el empleo pleno y productivo y el trabajo decente para todos</p> <p>Meta 8.1:</p>	<p>31.89% DE JEFES DE HOGAR QUE TRABAJAN POR CUENTA PROPIA, CUALQUIER SECTOR PRODUCTIVO.</p> <p>26.22% DE JEFES DE HOGAR QUE TRABAJAN POR CUENTA PROPIA, EN EL SECTOR PRIMARIO.</p> <p>1.44% DE JEFES DE HOGAR QUE TRABAJAN POR CUENTA PROPIA, EN EL SECTOR SECUNDARIO.</p>

	<p>4.23% DE JEFES DE HOGAR QUE TRABAJAN POR CUENTA PROPIA, EN EL SECTOR TERCIARIO.</p> <p>6.92% DE JEFES DE HOGAR QUE GENERAN EMPLEO EN CUALQUIER SECTOR PRODUCTIVO.</p>
<p>Objetivo 16: Promover sociedades pacíficas e inclusivas para el desarrollo sostenible, facilitar el acceso a la justicia para todos y crear instituciones eficaces, responsables e inclusivas a todos los niveles</p> <p>Meta 8.1: Reducir considerablemente todas las formas de violencia y las tasas de mortalidad conexas en todo el mundo.</p>	<p>0.58% DE JEFES DE HOGAR QUE CONOCEN CASOS DE VIOLENCIA EN SU COMUNIDAD.</p> <p>0.19% DE HOGARES QUE LE HAN SUCEDIDO Algún CASO DE VIOLENCIA.</p> <p>98.66% DE HOGARES QUE SIENTEN SEGURO DONDE VIVEN.</p>

Fuente: Resultados censo línea base levantado en el municipio.

5.1 Población

12. Datos de la Familia															
Orden	Descripción	Cantidad	%	Hombres	%	Mujeres	%	Hombres Leen	%	Mujeres Leen	%	Hombres no Leen	%	Mujeres no Leen	%
1	Menores de 1 año	6	0.14	2	0.10	4	0.18								
2	De 1 a 4 años	388	9.01	195	9.49	193	8.57								
3	De 5 a 6 años	178	4.13	88	4.28	90	3.99								
4	De 7 a 12 años	522	12.12	261	12.71	261	11.58	260	15.16	258	13.34	1	0.30	5	1.50
5	De 13 a 15 años	240	5.57	130	6.33	110	4.88	128	7.46	109	5.88	2	0.59	1	0.30
6	De 16 a 18 años	347	8.06	153	7.45	194	8.81	150	8.75	193	10.06	3	0.89	1	0.30
7	De 19 a 23 años	456	10.59	214	10.42	242	10.74	213	12.42	241	12.56	1	0.30	1	0.30
8	De 24 a 30 años	568	13.19	265	12.90	303	13.45	255	14.87	298	15.53	10	2.97	5	1.50
9	De 31 a 40 años	557	12.93	262	12.76	295	13.09	253	14.75	288	15.01	9	2.67	7	2.10
10	De 41 a 50 años	406	9.43	183	8.91	223	9.90	175	10.20	217	11.31	8	2.37	6	1.80
11	De 51 a 64 años	359	8.34	171	8.33	188	8.34	160	9.33	178	9.28	11	3.26	10	2.99
12	De 65 años y mas	280	6.50	130	6.33	150	6.66	119	6.94	137	7.14	11	3.26	13	3.89
Total		4307		2054		2253		1713		1917		58		49	

P.69 Emigración

Respuesta	Cantidad	%
Si	34	3.27
No	1007	96.73
Total	1041	

P.69.1 Razón por la que emigrarán

Razones	Cantidad	%
Economicas	28	82.35
Violencia generalizada	1	2.94
Reunificación familiar	5	14.71
Total	34	

Para la realización del análisis de la población clasificada por edades hemos dividido la misma en 12 rangos, tratando de conocer la segmentación de la población,

principalmente de niñez y juventud, en función de la población por atender en dos sectores importantes como lo son la salud y la educación.

Existe un promedio de cinco personas por vivienda.

Santa Fe cuenta con un antecedente actual de población al año 2017 con un total de 4307 habitantes, de los cuales 2054 son hombres y 2253 mujeres. En el siguiente cuadro puede observarse el comportamiento de la población por rango de edades y su clasificación por sexo, donde se muestra una predominancia en el rango de 24 a 30 años, seguido de los ubicados en los rangos de 31 a 40 y de 7 a 12 años.

Cuadro # 2
Población clasificada por rangos de edades

Rangos de Edades	No. de personas		Clasificación por género			
			Mujeres	%	Hombres	%
	Total	%				
Menores de 1 año	6	0.14	4	0.18	2	0.10
De 1 a 4 años	388	9.01	193	8.57	195	9.49
De 5 a 6 años	178	4.13	90	3.99	88	4.28
De 7 a 12 años	522	12.12	261	11.58	261	12.71
De 13 a 15 años	240	5.57	110	4.88	130	6.33
De 16 a 18 años	347	8.06	194	8.61	153	7.45
De 19 a 23 años	456	10.59	242	10.74	214	10.42
De 24 a 30 años	568	13.19	303	13.45	265	12.90
De 31 a 40 años	557	12.93	295	13.09	262	12.76
De 41 a 50 años	406	9.43	223	9.90	183	8.91
De 51 a 64 años	359	8.34	188	8.34	171	8.33
De 65 años y más	280	6.50	150	6.66	130	6.30
Total	4307		2253		2054	

Fuente: Elaboración propia con base a encuesta de hogares

Como puede observarse, la mayoría de la población del municipio es joven, lo que muestra que es una población que en los próximos años estará presionando por nuevas fuentes de trabajo y nuevos servicios públicos, entre otros aspectos. Los datos muestran una leve mayoría de las mujeres por sobre los hombres, las primeras representan el 52.31 % de la población total y los segundo el 47.69 %.

El municipio se divide en la cabecera municipal (4 barrios), 15 aldeas y 6 caseríos. En el municipio hay 1041 viviendas que están ocupadas, 428 son viviendas desocupadas. El casco urbano posee el 19.26% del total de viviendas ocupadas; Las aldeas de mayor población son Agua Caliente y El Mojanal.

5.2 Salud

=== B. DATOS DE SALUD ===												
P.17 Rango edad embarazos			P.17.1 Cantidad de embarazadas			P.18 Donde nacio el último niño(a)			19. Hubo alguna muerte materna?			
Rango	Cantidad	%	Cantidad	Lugar	Cantidad	%	Quando	Cantidad				
d de 15 a 19	5	41.67	19	Casa	1	50	Después del parto	1				
f de 20 a 24	3	25		Hospital	1	50	Durante embarazo	0				
g de 25 a 29	3	25		Total	2		En el parto	2				
i de 35 a 39	1	8.33		Total			Total	9				
Total	12											
P.19.1 Muertes durante el parto			P.20 Planifica con su pareja			P.21 Que tipo de metodo utiliza			P.21.1 Quien se opero			
Respuesta	Cantidad	%	Respuesta	Cantidad	%	Orden	Descripción	Cantidad	%	Respuesta	Cantidad	%
Si	7	0.67	Si	294	28.24	1	Ritmo	19	6.48	Hombre	0	0
No	1034	99.33	No	747	71.76	2	DIU	41	13.95	Mujer	51	100
Total	1041		Total	1041		3	Pastilla	28	9.52	Total	51	
						4	Preservativo	14	4.78			
						5	Inyección	140	47.62			
						6	Operación	51	17.35			
						7	Implante	1	0.34			
						Total		294				
P.22 Muertes de niños(a) menores de 5 años												
Respuesta	Cantidad	%										
Niños	0											
Niñas	0											
Total	0											
P.23 Se manifestaron enfermedades												
Orden	Descripción	T. Manif	%	Hombres	%	Mujeres	%	Publica	%	Privada	%	
1	Infecciones respiratorias agudas	427	39.14	201	38.58	226	39.65	380	39.54	31	34.44	
2	Dengue Clásico	199	18.24	98	18.43	103	18.07	187	19.48	9	10	
3	Paludismo	1	0.09	0	0	1	0.18	1	0.1	0	0	
4	Dengue hemorrágico	1	0.09	1	0.19	0	0	1	0.1	0	0	
5	Chagas	0	0	0	0	0	0	0	0	0	0	
6	ZIKA	3	0.27	1	0.19	2	0.35	2	0.21	0	0	
7	Chicunguya	11	1.01	4	0.77	7	1.23	9	0.94	1	1.11	
8	Hipertension Arterial	115	10.54	45	8.84	70	12.28	101	10.51	13	14.44	
9	Diabetes	39	3.57	13	2.5	26	4.56	30	3.12	9	10	
10	Asma bronquial	50	4.58	20	3.84	30	5.26	40	4.16	10	11.11	
11	Epilepsia	7	0.64	5	0.98	2	0.35	6	0.62	1	1.11	
12	Neumonia	19	1.74	12	2.3	7	1.23	17	1.77	2	2.22	
13	Consumo de alcohol	34	3.12	33	6.33	1	0.18	18	1.87	0	0	
14	Consumo de drogas	2	0.18	2	0.38	0	0	2	0.21	0	0	
15	Tuberculosis	0	0	0	0	0	0	0	0	0	0	
16	Cáncer	3	0.27	1	0.19	2	0.35	2	0.21	1	1.11	
17	Diarreas	84	7.7	42	8.08	42	7.37	80	8.32	4	4.44	
18	De la piel	64	5.87	27	5.18	37	6.49	59	6.14	4	4.44	
19	Discapacidad	32	2.93	18	3.45	14	2.48	28	2.71	5	5.56	
Total		1091		521		570		961		90		
P.24 Personas Vacunadas												
Orden	Rango	T. Personas	% Total	Hombres	%	Mujeres	%	Con Vacuna	%	Sin Vacuna	%	
1	Menores de 9 años	845	19.6	418	20.39	427	18.89	720	17.2	125	100	
2	De 10 a 19 años	938	21.76	443	21.61	495	21.89	938	22.41	0	0	
3	De 20 a 64 años	2248	52.15	1058	51.61	1190	52.63	2248	53.7	0	0	
4	De 65 años y mas	280	6.5	131	6.39	149	6.59	280	6.69	0	0	
Total		4311		2050		2261		4196		125		

La integración familiar es un factor fundamental en la salud individual, principalmente de los niños, por ello en la información a recolectar se consideró oportuno conocer la cantidad de madres solteras, jefes de familia, en virtud que las mismas son responsables del cuidado de los hijos y de obtener los recursos para la manutención del hogar, lo que en buena medida conlleva a no dedicarle el tiempo necesario en atención a los niños.

En concordancia con lo anterior, determinamos la cantidad de hogares existentes en el municipio, siendo un total de 1041, asimismo, establecimos el número de madres solteras que es de 217, dando como resultado que en el 9.62% de los hogares hay una madre soltera, sin embargo, si el análisis lo hacemos en función de las familias tenemos que un 9.62% de las mismas es dirigida por una madre soltera, siendo esto preocupante en tanto la formación de los hijos carece del modelo de padre, con las consiguientes consecuencias que ello implica.

Por otro lado, en el 2017 nacieron en el municipio un total de 120 niños, lo que significa una tasa de natalidad de 37 por mil habitantes, siendo esta una de las tasas más bajas de la región. Hay que considerar que en aproximadamente el 2.79% de los hogares viven dos o más familias, generalmente con nexos de consanguinidad, la mayoría de estas familias son dirigidas por madres solteras que no han podido formar su hogar separadamente. En cuanto a esto la tasa de mortalidad materna durante el parto y el posparto para el 2017 fue de 0.0%, para el 2018 de 0.78% por mil partos atendidos; en tanto, la tasa de mortalidad infantil en menores de 5 años fue de 0.0% por mil niños ubicados en este rango de menores de 5 años.

Hay que tomar en consideración que, en las áreas rurales del país, generalmente los partos son atendidos por parteras y/o enfermeras, en el caso de Santa Fe, durante el 2017, el total de partos es de 120, fueron atendidos por enfermeras, por parteras, por médicos, siendo esto muy significativo que la mayoría de mujeres son atendidas en el hospital de Región de San Marcos y las que tienen facilidades económicas en centros asistenciales de Guatemala y el Salvador.

Analizando el cuadro de prevalencia de enfermedades nos encontramos que 10 se identificaron como las de mayor incidencia en la población, donde IRAS, otras enfermedades de la piel y las diarreas y dengue clásico son las enfermedades predominantes; con un porcentaje más alto de las IRAS que corresponde al 39.14% de incidencia en el total de la población, seguido de Dengue Clásico con 18.24%, Hipertensión Arterial con 10.54% y las diarreas en el 7.7% de la población, las enfermedades de la piel con un 5.87% de la población. Las IRAS ataca principalmente a la población infantil como consecuencia de las condiciones climáticas y del ambiente en general, en tanto el dengue se transmite por un vector que puede concentrarse en un sector poblacional que muestre condiciones de insalubridad propicias para el desarrollo del zancudo transmisor.

El siguiente cuadro muestra las enfermedades con mayor prevalencia en las viviendas y en la población:

Cuadro # 3

Incidencia de enfermedades en viviendas y población afectada

Incidencia de enfermedades en viviendas y población afectada					
Orden	Descripción	T. Manif	% Hogares	Cantidad	%
				Personas	Personas
1	Infecciones respiratorias agudas	267	25.65	427	9.91
2	Dengue Clásico	126	12.1	199	4.62
3	Paludismo	1	0.1	1	0.02
4	Dengue hemorrágico	1	0.1	1	0.02
5	Chagas	0	0	0	0

6	ZIKA	3	0.29	3	0.07
7	Chicungunya	10	0.96	11	0.26
8	Hipertensión Arterial	98	9.41	115	2.67
9	Diabetes	38	3.65	39	0.91
10	Asma bronquial	43	4.13	50	1.16
11	Epilepsia	7	0.67	7	0.16
12	Neumonía	17	1.63	19	0.44
13	Consumo de alcohol	32	3.07	34	0.79
14	Consumo de drogas	2	0.19	2	0.05
15	Tuberculosis	0	0	0	0
16	Cáncer	3	0.29	3	0.07
17	Diarreas	66	6.34	84	1.95
18	De la piel	53	5.09	64	1.49
19	Discapacidad	32	3.07	32	0.74
Total		799		1091	

Fuente: Elaboración propia con base a encuesta de hogares

Como puede observarse, en su mayoría las comunidades son afectadas por infecciones respiratorias agudas y dengue clásico, otras enfermedades que muestran un nivel preocupante de incidencia, por las consecuencias en el mediano y largo plazo, son las enfermedades de la piel y el alcoholismo, a las cuales muy poca atención les brinda salud pública.

5.3 Servicios básicos

=== E. Datos Servicios Públicos ===

P.30 Servicios públicos que reciben

No.	Servicio	Total	Porcentajes											
			Reciben Si	%	Reciben No	%	Bueno	Regular	Malo	ND	% B	% R	% M	% ND
1	Agua de pozo propio	1041	55	5.28	986	94.72	36	18	1	0	65.45	32.73	1.82	0
2	Agua domiciliar de pozo comunal	1041	58	5.57	983	94.43	27	31	0	0	46.55	53.45	0	0
3	Acarrea agua de río o quebrada	1041	26	2.5	1015	97.5								
4	Agua domiciliar por acueducto	1041	852	81.84	189	18.16	261	576	14	1	30.63	67.61	1.64	0.12
5	Agua llave pública / fuente	1041	86	8.26	955	91.74	34	49	3	0	39.53	56.98	3.49	0
6	Reservorio de agua lluvia	1041	16	1.54	1025	98.46	6	10	0	0	37.5	62.5	0	0
7	Inodoro o servicio sanitario	1041	664	63.78	377	36.22	293	366	4	1	44.13	55.12	0.6	0.15
8	Letrina de fosa simple	1041	70	6.72	971	93.28	33	37	0	0	47.14	52.86	0	0
9	Letrina de fosa séptica	1041	87	8.36	954	91.64	30	55	2	0	34.48	63.22	2.3	0
10	Usa letrina	1041	396	38.04	645	61.96								
11	Recolección de basura	1041	455	43.71	586	56.29								
12	Aseo de calles	1041	312	29.97	729	70.03								
13	Energía eléctrica domiciliar	1041	795	76.37	246	23.63	109	670	14	2	13.71	84.28	1.76	0.25
14	Teléfono (HONDUTEL)	1041	68	6.53	973	93.47								
15	Teléfono (Celular móvil o fijo)	1041	760	73.01	281	26.99								
16	Alumbrado público	1041	897	86.17	144	13.83	144	653	99	1	16.05	72.8	11.04	0.11
17	Mantenimiento de calles	1041	635	61	406	39	188	334	113	0	29.61	52.6	17.8	0

Disposición de escretas: Total: 821 - Porcentaje: 78.87

Agua potable:

En Santa Fe los hogares que reciben este servicio mediante acueducto con llave domiciliar representan el 81.84%, sin embargo, el resto de la población de alguna manera se las ingenia para obtenerla; por ejemplo, el 5.28% de las viviendas tienen agua domiciliar de pozo, y 2.5% acarrea el agua de quebrada o río, quedando un 15.37 que lo hace a través de llave pública fuente, reservorio de agua lluvia y agua pozo comunal. Aun cuando la mayoría de la población tiene de alguna manera acceso a este servicio, existe el problema que el agua que reciben no es totalmente apta para consumo humano, en vista que las fuentes son contaminadas y no recibe ningún tipo de tratamiento.

En cuanto a las formas de administración, en el casco urbano el sistema es administrado por la municipalidad; sin embargo, en las comunidades que poseen acueductos son las Juntas de Agua las que administran los sistemas bajo la concesión no formal de la Municipalidad, empero, esta no tiene la capacidad de supervisar el funcionamiento de las Juntas y los sistemas, provocando que los mismos no sean sostenibles. Referente al tiempo que reciben el servicio, en la mayoría de las viviendas expresaron que con las deficiencias del caso lo tienen siete días a la semana.

Letrinas / Alcantarillado:

El servicio de alcantarillado sanitario sólo lo recibe una parte de la población del casco urbano, por ello la cobertura es baja, recibiendo el 63.78 de las viviendas; teniendo que incrementar este porcentaje, sin embargo, el 38.04 % de las viviendas poseen letrinas, significa que las viviendas con disposición adecuada de excretas.

Energía Eléctrica:

El proceso de electrificación interconectado al sistema nacional data de los años 97s, pero la cobertura en los últimos años ha tenido un favorable incremento; en la actualidad dicha cobertura de este servicio es del 76.37% del total de las viviendas, servicio que lo reciben la población del casco urbano y 14 de las aldeas, no obstante, aun la aldea Peña Quemada, El Palmar y 1 caserío pequeño no tienen este servicio, siendo necesario que gocen de este servicio.

Uno de los problemas identificados es que debido al incremento de la población este servicio es deficiente, por lo que se requiere mejorar el mantenimiento del sistema de alumbrado y la capacidad de los transformadores, debido a que por la noche se agudiza el problema afectando el normal funcionamiento de los sistemas domiciliarios y aparatos eléctricos.

Cuadro # 4

Población clasificada por rangos de edades en sistema de salud que no cuentan con vacunas completas

OR DEN	RANGO	T.PERSONAS	% TOTAL	HOMBRES	%	MUJERES	%	CON VACUNA	%	SIN VACUNA	%
1	Menores de 9 años	845	19.6	418	20.39	427	18.89	720	17.2	125	14.8
2	De 10 a 19 años	938	21.76	443	21.61	495	21.89	938	22.41	0	0
3	De 20 a 64	2248	52.15	1058	51.61	1190	52.63	2248	53.7	0	0

	años										
4	De 65 años y mas	280	6.5	131	6.39	149	6.59	280	6.69	0	0
TOTAL		4311		2050		2261		4186		125	

Fuente: Elaboración propia con base a encuesta de hogares

Podemos observar según los datos que de 845 habitantes solo un 14.8%(125 personas) de la población en personas menores de 9 años no cuentan con las vacunas completas, ya que no tienen la edad necesaria.

Cuadro # 5

Viviendas con Servicios públicos

Tipo de servicio	# de viviendas reciben servicio		Promedio días reciben servicio
	Total	%	
Agua domiciliar con pozo	55	5.28	
Agua domiciliar acueducto	852	81.84	6.46
Agua de quebrada fuente	26	2.5	
Servicio Sanitario	664	63.78	
Usa la letrina	396	38.04	
Recolección de basura	455	43.71	1.1
Aseo de calles	312	29.97	2.85
Energía eléctrica domiciliar	795	76.37	0
Teléfono (Hondutel)	68	6.53	
Teléfono (Celular)	760	73.01	
Alumbrado Publico	897	86.17	0
Mantenimiento de calles	635	61	0

Fuente: Elaboración propia con base a encuesta de hogares

En el Municipio se recolecta la basura 1 vez por semana, pero no en todas las aldeas debido a la distancia, se debe implementar este servicio en todas las comunidades para mejorar la calidad de vida.

*** Datos de Vivienda ***								
P.53 Tipo de Vivienda			P.54 Tipo de Tenencia			P.54.1 Dominio		
Tipo	Cantidad	%	Tipo	Cantidad	%	Tipo	Cantidad	%
Casa	1036	99.52	Propia pagada	921	88.47	Pleno	598	64.93
Apartamento independiente	2	0.19	Propia pagando	10	0.96	Útil	310	33.66
Local NO habitacional	0	0	Alquilada	46	4.42	Ocupación	6	0.65
Cuarto mesón (cuartería)	2	0.19	Prestada	64	6.15	Poseción	7	0.76
Casa improvisada	1	0.1	Total	1041		Total	921	
Total	1041							
P.54.2 Sexo propietario			P.55 Problemas de la vivienda			P.55.1 Problema de repello		
Sexo	Cantidad	%	Problema	Cantidad	%	Lugar	Cantidad	%
Hombre	654	71.01	No tiene repello	391	37.56	Interno	39	9.97
Mujer	251	27.25	Piso de Tierra	173	16.62	Externo	25	6.39
Ambos	16	1.74	Falta de Ciela Falso	504	48.41	Ambos	327	83.63
Total	921		Problemas Estructurales	197	18.92	Total	391	
			Techo en mal estado	207	19.88			
			Ninguno	249	23.92			
P.56 Material de construcción			P.57 Material Techo			P.58 Material del piso		
Tipo Material	Cantidad	%	Tipo	Cantidad	%	Tipo	Cantidad	%
Adobe	648	62.25	Desechos	4	0.38	Tierra	194	18.64
Bloque	171	16.43	Paja o Similar	7	0.67	Plancha de Cemento	499	47.93
Bahareque	39	3.75	Teja de barro	297	28.53	Madera rústica	1	0.1
Madera	7	0.67	Lámina Metálica	670	64.36	Ladrillo de barro	6	0.58
Desperdicios	9	0.86	Lámina de Asbesto	19	1.83	Granito	8	0.77
Ladrillo	167	16.04	Concreto (losa o Terraza)	34	3.27	Cerámica	253	24.3
Yugua	0	0	Teja americana (Shingle)	10	0.96	Mosaico	80	7.68
Total	1041		Total	1041		Total	1041	
P.59 Condición de la vivienda			P.60 Tiene Cocina			P.61 Ubicación Cocina		
Condición	Cantidad	%	Respuesta	Cantidad	%	Lugar	Cantidad	%
Buena	287	27.57	Si	1002	96.25	Dentro de la vivienda	924	92.22
Regular	574	55.14	No	39	3.75	Fuera de la vivienda	54	5.39
Mala	180	17.29	Total	1041		En el corredor	24	2.4
Total	1041					Total	1002	

5.4 Vivienda

Como se expresó anteriormente, en el municipio existe un total de 1469 viviendas de las cuales el 70.85% se encuentran ocupadas. Con relación a la tenencia de la vivienda el 88.47% de las mismas son propias totalmente pagadas, un 4.42% son alquiladas, un 6.15% la ocupan en forma prestada por otro familiar y el 0.96 % posee vivienda propia, pero la está pagando. De los que son propietarios de sus viviendas el 64.93 % posee dominio pleno de la misma, el 33.66 % poseen documento útil, y el resto que equivale a 1.41% solamente tiene documentos privados que muestran su dominio o no poseen documentos.

No todos los habitantes de las comunidades poseen viviendas totalmente pagadas, debido a la situación económica.

El número de piezas por viviendas y la cantidad de piezas utilizadas como dormitorio son indicadores importantes para correlacionar con los niveles de ingresos; los datos muestran la distribución de las viviendas desde una a más de seis piezas, el siguiente cuadro es ilustrativo de este comportamiento.

Cuadro # 6

Edificaciones, viviendas ocupadas y población

N ^a	Aldeas	Total	%	Habitada	%	Deshabitada.	%
1	B ^o San Roque	85	8.2	74	87.06	11	12.94
2	B ^o el Centro	140	13	115	82.14	25	17.86
3	B ^o La Cruz	33	3.2	27	81.82	6	18.18
4	Los Encinos	38	3.7	25	65.79	13	34.21
5	Mesa Grande	19	1.8	13	68.42	6	31.58
6	La Quesera	97	9.3	69	71.13	28	28.87
7	Piedras Bonitas	98	9.4	62	63.27	36	36.73
8	Piedra Amolar	72	6.9	52	72.22	20	27.78
9	El Chaguiton	36	3.5	19	52.78	17	47.22
10	EL Roblón	35	3.4	22	62.86	13	37.14
11	San Cayetano	77	7.4	57	74.03	20	25.97
12	Agua Caliente	249	24	145	58.23	104	41.77
13	El Mojanal	113	11	88	77.88	25	22.12
14	Las Delicias	62	6	49	79.03	13	20.97
15	El Palmar	22	2.1	15	68.18	7	31.82
16	Sunnete	71	6.8	49	69.01	22	30.99
17	El Olvidito	31	3	24	77.42	7	22.58
18	Las Vegas	21	2	19	90.48	2	9.52
19	B ^o La Democracia	87	8.4	67	77.01	20	22.99
20	Piñuelas	63	6.1	34	53.97	29	46.03
21	Peña Quemada	20	1.9	16	80.00	4	20.00
	TOTAL	1469		1041		428	

Fuente: Elaboración propia con base a encuesta de hogares

Según lo expuesto en la tabla anterior podemos observar que en su mayoría las viviendas del Municipio están habitadas en un 70.86% (1041 viviendas), el porcentaje restante es producto de emigración del país, ya que las personas buscan ingresos para satisfacer sus necesidades básicas, otro factor es que una persona puede poseer más de dos viviendas, además de casas en construcción.

Cuadro # 7

Distribución de viviendas por el número de piezas con que cuentan

No de piezas por vivienda	Cantidad viviendas según # de piezas		Cantidad viviendas por # piezas como Dormitorio	
	Total	%	Total	%
Una pieza	57	5.48	445	42.75
Dos piezas	183	17.58	403	38.71
Tres piezas	233	22.38	138	13.26
Cuatro piezas	270	25.94	34	3.27
Cinco piezas	153	14.7	09	0.86
Seis piezas	70	6.72	05	0.48
Más de seis piezas	75	7.2	04	0.38
Total	1041		1038	

Fuente: Elaboración propia con base a encuesta de hogares

El cuadro anterior muestra que la distribución del número de piezas por vivienda es variada, inclusive el número de viviendas con una sola pieza son pocas (el 5.48%) y si agrupamos la cantidad de viviendas que tienen hasta tres piezas determinamos que es el 45.44% del total, las viviendas que tienen tres piezas son utilizadas para cocina, sala y un dormitorio.

De los datos se puede tomar en cuenta que el 38.71% de las viviendas utilizan dos piezas como dormitorios; en lo que si muestra una situación favorable con relación a los resultados en otros municipios de la región es que son muy pocas las familias que utilizan también como dormitorio la cocina.

Una inquietud que surge de los datos anteriores es porque el número de piezas utilizadas como dormitorios es bajo si lo comparamos con el número de piezas existentes por viviendas, y observamos que los resultados muestran una correlación lógica, inclusive en los casos de viviendas con cuatro o más piezas al menos una de ellas la utilizan como lugar de almacenamiento de granos, y en otros casos son viviendas en fincas utilizadas para albergar familias trabajadoras y de bodegas.

Cuadro # 8

Número de familias por vivienda

No de baños por vivienda	Cantidad de viviendas	
	Total	%
Viviendas con una familia	894	85.88
Viviendas con dos familias	116	11.14

Viviendas con tres familias	20	1.92
Viviendas con cuatro y más familias	9	0.86
Total	1039	

Fuente: Elaboración propia con base a encuesta de hogares

Por otro lado, la mayoría de las viviendas muestran algún grado de deterioro debido a los bajos recursos económicos de las familias que las habitan, factor que les impide darle un apropiado mantenimiento a las viviendas, muestra de ello es que solo 27.57% de las viviendas se encuentran en buenas condiciones, un 55.14% en regulares condiciones y el 17.29% en malas condiciones, esto es un indicador que después lo correlacionamos con los ingresos de las familias para validar la situación económica real de la población.

Considerando que la mayor parte de la infraestructura física en buenas condiciones con las que cuenta el municipio de Santa Fe, son gracias a las remesas que reciben de los mismos individuos que han emigrado en busca de una mejor calidad de vida.

Para estimar las condiciones de las viviendas establecimos unos parámetros a seguir al momento de las entrevistas; por ejemplo, en condiciones buenas se consideraron aquellas viviendas que no presentaban ningún tipo de problemas en su estructura, a nivel del techo, paredes, pisos etc., o aquellas que ofrecen las condiciones necesarias para vivir. Las viviendas en condiciones regulares se estimaron aquellas que presentaban uno o dos problemas, pero que ofrece condiciones para vivir sin un alto riesgo durante un tiempo determinado.

En condiciones malas se estimaron aquellas viviendas que presentaban problemas en su estructura a nivel de techo, paredes y pisos; en esto también hay que considerar el tipo de material que son construidas, y sobre esto nos encontramos que la mayor cantidad de viviendas fueron construidas de adobe (62.25%), un 16.43% son de bloque, un 16.04% son de ladrillo, 4.42% son de bahareque y de madera, desperdicios 0.86%.

Además, también se observaron los principales problemas de las viviendas, resultando que el 37.56% de las mismas no tienen repello, el 16.62% poseen piso de tierra, el 48.41% no tiene cielo falso y el 19.88% poseen el techo en mal estado; si consideramos por salubridad la importancia del cielo falso como un elemento de una vivienda en buen estado, nos encontramos que el porcentaje de viviendas en condiciones regulares a malas sería mayor.

Cuadro # 9

Distribución de viviendas por el número de baños con que cuentan

No de baños por vivienda	Cantidad de viviendas	
	Total	%
Viviendas sin baños	122	11.72
Viviendas con un baño	756	72.62

Viviendas con dos baños	132	12.68
Viviendas con tres baños	26	2.5
Viviendas con cuatro y más baños	5	0.48
Total	1041	

Fuente: Elaboración propia con base a encuesta de hogares

Otro dato importante relacionado con las condiciones de las viviendas es la disponibilidad de baños que tengan las mismas, lo cual, también representa un indicativo sobre las facilidades que ofrecen al bienestar familiar, en este sentido los resultados obtenidos muestran que el 11.72% de las viviendas no cuentan con un baño, por lo que la población de este segmento realizan su aseo personal al aire libre en el patio de la casa o en quebradas o ríos cercanos, siendo de gran importancia cambiar este estilo de vida.

Cuadro # 10

Tipo de combustible que utilizan para cocinar

Tipo de combustible	# viviendas	
	Total	%
Utilizan electricidad	26	2.5
Utilizan gas volátil	381	36.6
Utilizan Kerosén	19	1.83
Utilizan Eco Fogón	40	3.84
Utilizan leña	786	75.5
Total	1252	

Fuente: Elaboración propia con base a encuesta de hogares

El tipo de combustible que utilizan las familias para cocinar es otro indicador importante de analizar, observándose que en el 75.5% de las viviendas se utiliza la leña como combustible y solo un el 2.05% utilizan la electricidad, principalmente en el casco urbano; lo anterior es un indicativo de la presión que se ejerce en el bosque para la extracción y uso de leña, lo que demuestra la importancia de reforestar. El bajo índice de personas que cocinan con electricidad es resultado que tiene un alto costo la utilización única de este servicio.

5.5 Educación

=== A. DATOS DEMOGRÁFICOS ===

12. Datos de la Familia

Orden	Descripción	Cantidad	%	Hombres	%	Mujeres	%	Hombres Leen	%	Mujeres Leen	%	Hombres no Leen	%	Mujeres no Leen	%
1	Menores de 1 año	6	0.14	2	0.10	4	0.18								
2	De 1 a 4 años	388	9.01	195	9.49	193	8.57								
3	De 5 a 6 años	178	4.13	88	4.28	90	3.99								
4	De 7 a 12 años	522	12.12	261	12.71	261	11.58	260	15.16	256	13.34	1	0.30	5	1.50
5	De 13 a 15 años	240	5.57	130	6.33	110	4.88	128	7.46	109	5.68	2	0.59	1	0.30
6	De 16 a 18 años	347	8.06	153	7.45	194	8.61	150	8.75	193	10.06	3	0.89	1	0.30
7	De 19 a 23 años	456	10.59	214	10.42	242	10.74	213	12.42	241	12.56	1	0.30	1	0.30
8	De 24 a 30 años	568	13.19	265	12.90	303	13.45	255	14.87	298	15.53	10	2.97	5	1.50
9	De 31 a 40 años	557	12.93	262	12.76	295	13.09	253	14.75	288	15.01	9	2.67	7	2.10
10	De 41 a 50 años	406	9.43	183	8.91	223	9.90	175	10.20	217	11.31	8	2.37	6	1.80
11	De 51 a 64 años	359	8.34	171	8.33	188	8.34	160	9.33	178	9.28	11	3.26	10	2.99
12	De 65 años y mas	280	6.50	130	6.33	150	6.66	119	6.94	137	7.14	11	3.26	13	3.89
Total		4307		2054		2253		1713		1917		56		49	

P.12.1 Analfabetismo por rangos de edad

Orden	Descripción	Cantidad	%
4	De 7 a 12 años	6	5.71
5	De 13 a 15 años	3	2.86
6	De 16 a 18 años	4	3.81
7	De 19 a 23 años	2	1.9
8	De 24 a 30 años	15	14.29
9	De 31 a 40 años	16	15.24
10	De 41 a 50 años	14	13.33
11	De 51 a 64 años	21	20
12	De 65 años y mas	24	22.86
Total		105	

=== G. Datos de Educación ===

P.40 Nivel de Educación por Sexo en edad de estudiar

Nivel E.	Cantidad	% Total	Cant. Hombres	(%)	Cant. Mujeres	(%)
PE	107	6.13	54	6.36	53	5.91
1	140	8.02	79	9.31	61	6.8
2	116	6.64	54	6.36	62	6.91
3	137	7.85	77	9.07	60	6.69
4	112	6.41	54	6.36	58	6.47
5	125	7.16	69	8.13	56	6.24
6	484	27.72	226	26.62	258	28.76
B	306	17.53	150	17.67	156	17.39
D	176	10.08	70	8.24	106	11.82
U	37	2.12	12	1.41	25	2.79
NC	6	0.34	4	0.47	2	0.22
Total	1746		849		897	

P.40.1 Personas Estudiando - Estudian

Nivel E.	Estudia (%)	Estudian H	Estudian M	
PE	98	9.04	47	51
1	115	10.61	64	51
2	91	8.39	40	51
3	93	8.58	46	47
4	91	8.39	43	48
5	100	9.23	56	44
6	143	13.19	69	74
B	203	18.73	95	108
D	113	10.42	42	71
U	37	3.41	12	25
NC	0	0	0	0
Total	1084		514	570

P.40.2 Personas Estudiando - NO Estudian

Nivel E	NO Estudia (%)	No estudian H	No estudian M	
PE	9	1.37	7	2
1	25	3.8	15	10
2	25	3.8	14	11
3	44	6.69	31	13
4	21	3.19	11	10
5	25	3.8	13	12
6	341	51.82	157	184
B	103	15.65	55	48
D	63	9.57	28	35
U	0	0	0	0
NC	6	0.91	4	2
Total	662		335	327

P.40.2 Educación por rango de edad y sexo en edad de estudiar

Rango	Cantidad	%	Cant. Hombres	%	Cant. Mujeres	%
2. de 5 a 6 años	178	10.19	88	10.38	90	10.03
3. de 7 a 12 años	522	29.9	261	30.78	261	29.1
4. de 13 a 15 años	240	13.75	130	15.33	110	12.26
5. de 16 a 18 años	347	19.87	153	18.04	194	21.63
6. de 19 a 23 años	456	26.12	214	25.24	242	26.98
7. de 24 a 30 años	2	0.11	2	0.24	0	0
Total	1745		848		897	

P.40.3 Educación por rango de edad y sexo estudian –

Rango	Hombres	%	Mujeres	%
2. de 5 a 6 años	83	16.18	87	15.26
3. de 7 a 12 años	237	46.2	247	43.33
4. de 13 a 15 años	80	15.59	78	13.68
5. de 16 a 18 años	64	12.48	99	17.37
6. de 19 a 23 años	48	9.36	59	10.35
7. de 24 a 30 años	1	0.19	0	0
Total	513		570	

P.40.4 Educación por rango de edad y sexo NO estudian

Rango	Hombres	%	Mujeres	%
2. de 5 a 6 años	5	1.51	3	0.92
3. de 7 a 12 años	22	6.63	14	4.29
4. de 13 a 15 años	49	14.76	32	9.82
5. de 16 a 18 años	89	26.81	94	28.83
6. de 19 a 23 años	166	50	183	56.13
7. de 24 a 30 años	1	0.3	0	0
Total	332		326	

P.40.5 Estudiantes fuera de edad para estudiar según el grado

Grado	Cantidad	% Total	Hombres	Mujeres
1	1	0.30	0	1
2	7	2.08	5	2
3	7	2.08	2	5
4	5	1.48	4	1
5	8	2.37	4	4
6	19	5.64	13	6
7	55	16.32	29	26
8	105	31.16	46	59
9	93	27.60	34	59
10	37	10.98	12	25
Total	337		149	188

P.40.6 Estudiantes fuera de edad para estudiar por rango edad

Rango	Cantidad	% Total	Hombres	%	Mujeres	%
3. de 7 a 12 años	13	3.86	6	4.03	7	3.72
4. de 13 a 15 años	53	15.73	30	20.13	23	12.23
5. de 16 a 18 años	163	48.37	64	42.95	99	52.66
6. de 19 a 23 años	107	31.75	48	32.21	59	31.38
7. de 24 a 30 años	1	0.30	1	0.67	0	0.00
Total	337		149		188	

La edad escolar se estimó en el rango de 5 a 18 años, o sea desde preescolar hasta finalizar la secundaria, en este sentido el levantamiento se realizó estimando los rangos

de edades según el nivel educativo a lograr por los niños, tomando en consideración este parámetro, los resultados obtenidos muestran que en el municipio hay 1287 niños y jóvenes que se encuentran en este rango de edad (29.89% del total de la población); y de este total el 49.11% son varones y el 50.89% son mujeres. Del total en edad escolar están estudiando 1746, que se distribuyen en 48.62% de varones y 69.7% de mujeres, y el resto no lo hacen (662), y de éstos que en la actualidad no estudian el 50.6% son varones.

Cuadro # 11

Distribución de niñ@s y jóvenes en edad escolar según el grado que actualmente estudian o han cursado (de 5 a 23 años)

Grado académico	# niñ@s en edad escolar		# niñ@s actualmente estudian o estudiaron		Estudia Ahora	
	Cant.	%	Cant.	%	Si	No
Niños en preescolar	88	49.44	54	50.47	47	7
Niñas en preescolar	90	50.56	53	49.53	51	2
Total	178		107		98	9
Niños en primer grado	52	53.61	79	56.43	64	15
Niñas en primer grado	45	46.39	61	43.57	51	10
Total	97		140		115	25
Niños en segundo grado	47	46.08	54	46.55	40	13
Niñas en segundo grado	55	53.92	62	53.45	51	11
Total	102		116		91	24
Niños en tercer grado	39	52.7	77	56.2	46	31
Niñas en tercer grado	35	47.3	60	43.8	47	13
Total	74		137		93	44
Niños en cuarto grado	40	50.6 3	54	48.21	43	11
Niñas en cuarto grado	39	49.3 7	58	51.79	48	10
Total	79		112		91	21
Niños en quinto grado	40	45.4 5	69	55.2	56	13

Niñas en quinto grado	48	54.5 5	56	44.8	44	12
Total	88		125		100	25
Niños en sexto grado	43	52.4 4	226	46.69	69	157
Niñas en sexto grado	39	47.5 6	258	53.31	74	184
Total	82		484		143	341
Niños en plan básico	130	54.1 7	150	49.02	95	53
Niñas en plan básico	110	45.8 3	156	50.98	108	47
Total	240		306		203	100
Niños en diversificado	153	44.0 9	70	39.77	42	28
Niñas en diversificado	194	55.9 1	106	60.23	71	35
Total	347		176		113	63
Varones en Universidad	214	46.9 3	12	32.43	12	0
Hembras en Universidad	242	53.0 7	25	67.57	71	35
Total	456		37		37	0
Total niños –Jóvenes	846		849		514	332
Total niñas – Hembras	897		897		570	326
Total	1743		1746		108 4	658

Fuente: Elaboración propia con base a encuesta de hogares

Nivel Primario: Con relación a la meta a lograr en el ciclo completo enseñanza primaria, los datos muestran que los niños en edad de estudiar primaria (7 a 12 años) son 522 que representan el 29.9% de total en edad escolar, sin embargo, una buena cantidad de niños(as) en edad de estar en otros niveles están estudiando la primaria, no obstante, hay un porcentaje de niños en edad de estudiar primaria no están en este nivel.

Nivel Básico: En el municipio hay 240 niños en edad de estar en este nivel, de los cuales estudian el 15.59% (80).

Nivel diversificado: La cantidad de jóvenes en este nivel es de 347 (19.87% del total en edad escolar) de los cuales el 64.2% está estudiando; de estos resultados se deduce que la población estudiantil que ha logrado llegar a nivel diversificado es sumamente bajo, por lo que el nivel de profesionalización y calificación del recurso humano del municipio no es el esperado para impulsar el desarrollo local.

Cuadro # 12

Niñ@s y Jóvenes en edad escolar vs los que actualmente estudian (de 5 a 23 años)

Rango de edades de niños en edad escolar	Niños (as) en edad escolar	Niños (as) estudian Actualmente	% cobertura Actual
De 5 a 6 años	170	95.51	178
De 7 a 12 años	484	92.72	522
De 13 a 15 años	158	65.83	240
De 16 a 18 años	163	46.97	347
De 19 a 23 años	107	23.46	456
Total	1082	62.08	1743

Fuente: Elaboración propia con base a encuesta de hogares

Como puede observarse en los indicadores no están estudiando todos los que tienen edad de estar en este nivel. Por otro lado, estimando la población en edad escolar que cursan o cursaron un grado educativo nos encontramos que del total en edad de hacerlo el 77.14% estudia o ha estudiado algún nivel.

Cuadro # 13

Población sabe leer y escribir por rango de edades

Rangos de Edades	Personas por rango		Sabén leer y escribir	%	No saben leer y escribir	
	Total	%			Total	%
13 a 15 años	240	7.47	237	7.61	3	3.03
16 a 18 años	347	10.80	343	11.01	4	4.04
19 a 23 años	456	14.19	454	14.58	2	2.02
24 a 30 años	568	17.68	553	17.76	15	15.15
31 a 40 años	557	17.34	541	17.37	16	16.16
41 a 50 años	406	12.64	392	12.59	14	14.14

51 a 64 años	359	11.17	338	10.85	21	21.21
65 años y más	280	8.71	256	8.22	24	24.24
Total	3213		3114		99	

Fuente: Elaboración propia con base a encuesta de hogares.

Además de lo anterior, habrá que considerar que de acuerdo a los resultados obtenidos el 22.86% de la población en edad de estudiar no ha cursado ningún grado.

5.6 Igualdad entre los sexos a nivel educativo

Cuadro # 14

Acceso a la educación primaria y secundaria por género

Género	En edad Primaria	Estudia primaria %		Estudia Primaria, los que tienen edad		En edad secundaria	Estudia secundaria		Estudia Secundaria, los que tienen edad	
		Tot al	%	Tot al	%		Tot al	%	Total	%
Niños	261	318	50.24	217	48.22	130	95	46.8	225	50.79
Niñas	261	315	49.76	233	51.78	110	108	53.2	218	49.21
Total	522	633		450		240	203		443	

Fuente: Elaboración propia con base a encuesta de hogares

En relación a igualdad entre sexo en el sector educativo, este es muy similar, predominando una ligera diferencia a favor del sexo femenino; algunas razones de esta diferencia son porque el varón lo integran más a temprana edad a las labores agrícolas que la mujer, y porque a ciertos jóvenes no les gusta el estudio, presentando resistencia a continuar estudiando.

En este cuadro se nota que la diferencia entre los géneros es reducida, el acceso a la educación en el Municipio es garantizado por las autoridades locales y Nacionales.

Cuadro # 15

Equidad en el acceso al sistema educativo según genero

Género	En edad de estudiar	Estudian o han estudiado	%	Están estudiando	%
Varones	846	845	99.89	514	60.76

Mujeres	897	895	99.78	570	63.54
Total	1743	1740		1084	

Fuente: Elaboración propia con base a encuesta de hogares

Si analizamos, a nivel general, los datos de los niños que actualmente estudian o han cursado un grado educativo determinamos que hay más varones que mujeres, si el análisis lo hacemos en función del acceso educativo de la población existente en esos segmentos establecemos que las niños han accedido en un mayor porcentaje a la educación que los niñas, ejemplo de ello es que el 99.89% de las niños que tienen edad de estudiar lo han hecho y en el caso de los niñas este porcentaje es del 99.78%, y en el caso de los que actualmente estudian el acceso de las niñas es mayor.

5.7 Economía

P.41 Fuerza de ingresos por rango de edad

Rango edad	Cantidad	%	Cant. Hombres	%	Cant. Mujeres	%
c. de 7 a 12 años	249	7.19	123	7.54	126	6.87
d. de 13 a 15 años	240	6.93	130	7.97	110	6
e. de 16 a 18 años	347	10.02	153	9.38	194	10.58
f. de 19 a 23 años	456	13.16	214	13.12	242	13.2
g. de 24 a 30 años	568	16.4	265	16.25	303	16.53
h. de 31 a 40 años	557	16.08	262	16.06	295	16.09
i. de 41 a 50 años	409	11.81	184	11.28	225	12.27
j. de 51 a 64 años	358	10.33	170	10.42	188	10.26
k. de 65 años y mas	280	8.08	130	7.97	150	8.18
Total	3464		1631		1833	

P.41.1 Rango de ingresos (sin remesas)

Rango ingresos	Cantidad Total	%	Cantidad Hombres	%	Cantidad Mujeres	%
a. < 1000	196	12.34	125	10.34	71	18.73
b. 1001 - 2000	426	26.83	345	28.54	81	21.37
c. 2001 - 4000	522	32.87	435	35.98	87	22.96
d. 4001 - 8000	290	18.26	209	17.29	81	21.37
e. 8001 - 12000	74	4.66	50	4.14	24	6.33
f. 12001 - 20000	62	3.9	30	2.48	32	8.44
g. 20001 - 30000	12	0.76	11	0.91	1	0.26
h. 30001 - 50000	4	0.25	3	0.25	1	0.26
i. 50001 - y mas	2	0.13	1	0.08	1	0.26
Total	1588		1209		379	

P.42 Ocupaciones

Respuesta	Cantidad	%
Empleados	661	63.5
Cuenta Propia	332	31.89
NC	48	4.61
Total	1041	

P.43 Sectores de Empleo

Respuesta	Cantidad	%
Comercial	17	1.63
Industrial	9	0.86
Servicios	636	61.1
NC	379	36.41
Total	1041	

P.44 Sectores de Cuenta Propia

Respuesta	Cantidad	%
Primario	273	26.22
Secundario	15	1.44
Terciario	45	4.32
NC	708	68.01
Total	1041	

P.45 Genera Empleo en el sector

Respuesta	Cantidad	%
Si	72	6.92
No	259	24.88
NC	710	68.2
Total	1041	

P.48 Instituciones de apoyo al sector

0 ninguna

P.49 Prestamos en la Familia

Respuesta	Cantidad	%
SI	107	10.28
NO	934	89.72
Total	1041	

P.50.1 Rango de ingreso por Remesas

Rango	Cantidad	%
a. 0.01 - 1000.00	13	23.64
b. 1001 - 2000	15	27.27
c. 2000.01 y mas	17	30.91
d. sin ingreso	10	18.18
Total	55	

P.46 Cuanto Empleo Genera el Sector

Rango	Cantidad	%
1 a 5	146	14.02
6 a 10	139	13.35
11 a 15	74	7.11
16 a 20	102	9.8
Total	461	

P.49.1 Prestamo por sexo

Sexo	Cantidad	%
H	71	66.36
M	36	33.64
Total	107	

P.51 Rango ingreso familiar

Rango	Cantidad	%
a. < 1000	107	10.28
b. 1001 - 2000	147	14.12
c. 2001 - 4000	306	29.39
d. 4001 - 8000	268	25.74
e. 8001 - 12000	89	8.55
f. 12001 - 20000	71	6.82
g. 20001 - 30000	31	2.98
h. 30001 - 50000	16	1.54
i. 50001 - y mas	6	0.58
Total	1041	

P.47 Miembros de organizaciones

Respuesta	Cantidad	%
Si	18	1.73
No	272	26.13
NC	751	72.14
Total	1041	

P.50 Reciben Remesas

Respuesta	Cantidad	%
NO	986	94.72
SI	55	5.28
Total	1041	

P.52 Ingreso ajusta para

Tiempos	Cantidad	%
Tres tiempos	1011	97.12
Dos tiempos	29	2.79
Un tiempo	1	0.1
Total	1041	

Santa Fe basa su actividad económica en la producción agrícola, principalmente del café, cultivo del cual exportan anualmente entre 50 y 60 mil quintales, beneficiando directamente a unas 1000 familias. El café de Santa Fe es de las mejores calidades producidas en el país por la altura de su cultivo en zonas que van desde los 800 hasta 2000 msnm.

En el desarrollo de esta agroindustria en el municipio se ha avanzado considerablemente en la descontaminación de las fuentes de agua, mediante la implementación de centrales de beneficiado.

Además del café, Santa Fe produce maíz, frijol y otros cultivos como plátano y banano, pero en su mayoría es destinado al autoconsumo; en el caso del plátano, la naranja, los bananos y la yuca se convierte en una alternativa importante de generación de ingresos sobre todo en los meses cuando la producción de café entra en receso.

debiendo implementar más diversidad de productos de agricultura, ya que cuando el precio del café que es uno de los productos que más genera ingresos baja, una gran cantidad de familias se ve afectada.

También, hay producción de leche, que es manejado en pequeños hatos ganadero destinados una parte al consumo familiar, y otra para abastecer el mercado interno, pero igual existen personas ganaderas con fines comerciales. Otra actividad económica incipiente es la producción de peces en estanques, que van desde lo familiar y que venden en pequeñas cantidades.

A nivel artesanal existe en el Municipio una actividad económica importante: carpinterías, ebanisterías, metal-mecánicos, etc., generando ingresos para las familias, tanto del área rural como urbanas, sólo en el casco urbano existen aproximadamente unos 6 talleres que generan empleo, a tres personas promedio por taller, aparte de los propietarios. También existe una purificadora de agua, AGUA PURIFICADA LOS ENCINOS, que también genera empleo en el casco urbano, también existe un vivero de plantas frutales y ornamentales, que también genera empleo.

Otro rubro que se está promoviendo es el turismo, ya que se cuenta con atractivos importantes en Municipio, como las cuevas del Xicaque, cuevas de Bebedero, Piedra

del Arco, Rio frio que cuenta con sus aguas muy frescas y cristalinas y también las hermosas playas de Rio Lempa, también cuenta en el casco urbano con sus calles adoquinadas y cementadas y muy limpias, además con un parque muy pintoresco con su kiosco y su iglesia que fue construida en el 1891, y sus casas todavía predomina el adobe y los tejados dándole esto un ambiente muy acogedor y agradable .

También, existen en el Municipio una marimba municipal la cual es ejecutado por jóvenes y niños que han sido capacitados por un profesor que es contratado por la Municipalidad.

Además, cuenta con ríos y quebradas, zonas con bosques muy hermosos y vistas panorámicas, que presentan oportunidades importantes para el desarrollo del turismo rural; sin embargo, el gran referente del turismo rural lo representa la zona de amortiguación del Parque Nacional Monte Cristo, sitio que alcanza alturas que sobrepasan los 2800 msnm.

Otro ejemplo de esto último es que consultados los hogares si alguien de la familia había obtenido algún préstamo, sólo en el 10.28% de los mismos manifestaron que sí, lo anterior es determinante en el nivel tecnológico de la agricultura y de la capacidad de movilización de recursos de la microempresa no agrícola, esto si consideramos que el 26.22% de la Población Económicamente Activa se encuentra en el sector primario de la economía.

5.8 Participación

PREGUNTA	CANTIDAD	%
Cantidad de Hombres	105	8.57
Cantidad de Mujeres	83	5.92
TOTAL	188	

Fuente: Elaboración propia con base a encuesta de hogares.

En Santa Fe, como en el resto de la región, los procesos de participación ciudadana no son relativamente nuevos, a partir del 1998 comienzan las primeras experiencias aplicando algunos mecanismos como los cabildos abiertos, así como la realización de procesos de planificación con el apoyo de Asociación de Organismos no Gubernamentales ASONOG

Sin embargo, desde varios años atrás existen procesos de participación social y comunitaria, ejemplo de ello son los Patronatos, Juntas de Agua, Iglesias, Sociedad de Padres de Familia y Clubes Deportivos; entre otros, a pesar de estas organizaciones y del interés institucional, todavía hay que fortalecer procesos que impulsen la conciencia y la participación de los ciudadanos en sus diferentes ámbitos.

Los resultados del levantamiento censal muestran que un alto porcentaje de personas no son miembros ni participan con ninguna organización, tal es el caso que solo el 8.57% de hombres de la población participa en una organización. En el caso de las mujeres es el 5.92 %, en relación a toda la población.

Como podrá deducirse de los datos anteriores, a nivel de las organizaciones civiles participan más hombres que mujeres, esto es un proceso que actualmente está tomando mucha importancia en la gestión comunitaria y municipal, y varias organizaciones tienen una mayor participación de los hombres, tal es el caso de las sociedades de padres, juntas de agua y patronatos.

A nivel del gobierno local entre los espacios de participación que brinda se identifican los cabildos abiertos, las asambleas comunitarias, reuniones.

IV. Infraestructura Básica

En los siguientes ítems describimos la infraestructura básica existente en el municipio y las carencias que este tiene en los ámbitos: vial, social, electricidad, educativos, productivos, etc.

4.1 VIAL:

Carretera Primaria

El Municipio es cruzado de Norte a Sur por la carretera pavimentada en aproximadamente 11 Kms iniciando en la comunidad de Agua Caliente Frontera con Guatemala y terminando en el límite con el municipio de Concepción pasando por el casco urbano del Municipio. Esta carretera se encuentra en regular estado a pesar de tener una vida útil de 48 años. Santa Fe es atravesada con la carretera internacional que de las fronteras de Guatemala El Salvador, conduce hacia San Pedro Sula y el Norte del país, mediante una carretera primaria que tiene una distancia de 11 km de la frontera de Agua Caliente al casco Urbano de Santa Fe y 11 km hasta la cabecera del departamento de Ocotepeque.

Tres comunidades se encuentran a la orilla de la carretera primaria que de Santa Fe conduce a la frontera de Agua Caliente, y la mayoría de las comunidades tienen carreteras secundarias como vías de acceso, excepto el caserío la Haciendita, cuyo acceso es a través de caminos de penetración.

Las condiciones actuales de la mayoría de las vías son regulares, 3 en buenas condiciones y 12 están en regulares condiciones por las lluvias de invierno las deterioran rápidamente por su mal conformación, pero la municipalidad les da mantenimiento y 3 están en mal estado.

Se detallan las distancias que hay entre cada una de las comunidades a la cabecera municipal, así como el tipo de vía y su estado actual, donde puede observarse que la gran mayoría de las comunidades están relativamente cerca de la cabecera y 10 comunidades tienen distancias que oscilan entre los 10 y 27 km; también, en el anexo se muestran las comunidades por el tipo de vía de acceso.

En relación caminos secundarios se pueden identificar tres rutas principales:

Carretera secundaria.

Carretera secundaria 12 Kms de camino que desde san Cayetano comunica con las comunidades del Sunnete, Piedras Bonitas, El Chaguiton y caseríos

Que del Casco Urbano comunica con la comunidad del Mojanal con aproximadamente con 14 Kms de distancia.

De la calle que conduce al agua caliente a la comunidad de Piñuelas un Km

Estos caminos al igual están en regular estado ya que en el último año no se hicieron las reparaciones el fondo vial no mejoro las calles.

Todos estos caminos se encuentran en mal estado ya que el fondo vial no ha estado operándolos ni el municipio conto con recursos para repararlos.

Caminos terciarios

De la calle que conduce al Mojanal al Palmar un km

De la calle que conduce al Mojanal al Roblón un Km.

Del Mojanal a las delicias 1 Km

Del Mojanal a las minas 7 Kms
Quesera a las Tablas 1 Km
La Quesera A Rastrojos 1 Km.

La mayoría de estos son caminos de verano o de carro de doble, se encuentran en mal estado.

Todas las comunidades son accesibles.

4.2 Electricidad

Santa Fe es uno de los municipios que ha logrado, a pesar de su geografía y lejanía de las comunidades la electrificación de la mayoría de las comunidades con mayor población (19 comunidades, incluyendo el casco urbano con sus 4 barrios), sin embargo, todavía hay 2 aldeas que no disfrutan de este servicio, por la distancia que están ubicadas, el monto de la inversión y hay que considerar que el proceso de electrificación rural en el municipio es relativamente reciente.

La mayoría son líneas de conducción secundaria con las mismas distancias que la de los caminos. No hay estaciones de distribución.

De forma privada, Sesecapa Energy Company ha apoyado a comunidades del municipio en electrificación, además de mejoramiento de calles, reforestación para la subcuenca; esta empresa está invirtiendo actualmente en el municipio en una planta de producción de energía eléctrica sobre el Rio Frio.

La energía que se espera que produzca es de 4.5 megas de energía la cual se incorporara a la red nación.

Comunidades que no cuentan con electricidad: Peña Quemada y El Chaguiton.

4.3 Telefonía y correos

La Empresa Hondureña de Telecomunicaciones (**HONDUTEL**) tiene presencia en el municipio brindando los servicios de telefonía, extendiendo estos servicios a las aldeas de Casco urbano, San Cayetano, y Agua Caliente.

También se ha instalado el servicio de internet. Con relación al servicio de la telefonía celular el municipio posee una cobertura total en todas las comunidades, principalmente por parte de la empresa Tigo, aunque también se está incrementando el servicio de la empresa Claro.

No se cuenta con teléfonos comunitarios en el Municipio.

Disponibilidad de líneas telefónicas domiciliarias, teléfonos comunitarios, agencias de servicios de HONDUTEL y de HONDUCOR, u otros existentes. Con el transcurso del tiempo los teléfonos celulares han ido desplazando las líneas telefónicas domiciliarias, en las aldeas del Municipio de Santa Fe: Piñuelas, Piedras Bonitas, Sunnete, Chaguiton, La Quesera, Los Encinos, El Roblón, El Palmar, Piedra Amolar, El Mojanal, Las Delicias, El Olvido, Peña Quemada cuentan con teléfonos móviles.

Santa Fe, San Cayetano, Agua Caliente cuenta con líneas telefónicas domiciliarias y teléfonos móviles.

4.4 Social

La infraestructura social religiosa y de esparcimiento es importante para el crecimiento espiritual y de los valores de la niñez y juventud, sin embargo, al revisar la situación en este campo de las comunidades del municipio determinamos que hay una evidente escases de este tipo de infraestructura.

Puede observarse el tipo de infraestructura social existente en las diferentes comunidades del municipio, donde sobresalen las iglesias, canchas deportivas, centros comunales. Para eventos culturales y sociales se cuenta con un centro social, en el casco urbano el centro social se ubica en el Barrio El Centro, Calle Principal.

IGLESIAS

El Municipio de Santa Fe cuenta con 28 iglesias, que equivale a un 71.43% de las comunidades, de diferentes religiones.

En cuanto a la disponibilidad de canchas deportivas 2 comunidades y el casco urbano cuentan con cancha de fútbol, aunque no poseen las condiciones óptimas necesarias, el resto de las comunidades tienen pequeños campos donde los jóvenes practican futbol, también, existen cancha de usos múltiples en el casco urbano.

A nivel recreativo existe un parque en el casco urbano y un pequeño parque infantil, aunque las pequeñas canchas de futbol sirven de esparcimiento para los jóvenes, especialmente a los varones, pero las mujeres no poseen centros donde puedan compartir.

Santa Fe, Agua Caliente, San Cayetano, Las Delicias, La Quesera, Mesa Grande, Machuca cuentan con canchas de futbol.

Hogar de ancianos: en el municipio no se cuenta con uno

Hogar de niños: en el municipio no se cuenta con uno

Centros de Rehabilitación: Ubicado en el Barrio La Democracia, casco urbano del Municipio de Santa Fe. Centro de rehabilitación de alcohólicos anónimos A.A, que se reúnen una vez por semana.

Club rotarios: en el municipio no se cuenta con uno

Comedores infantiles: en el municipio no se cuenta con uno

Guarderías infantiles: en el municipio no se cuenta con uno

CEMENTERIOS:

El Municipio de Santa Fe, cuenta con 2 cementerios municipales, uno ubicado en el casco urbano y uno en la aldea Piñuelas.

AREAS TURÍSTICAS:

- Cuevas del Bebedero: A 5 Km del casco urbano del Municipio, desvío que conduce a Piedras Bonitas.

Posee cuevas, saltos de agua, pozas, senderismo, toma de fotografías y áreas para acampar.

- Fuerte del Xicaque: Carretera Internacional, a 7 Km del casco urbano del Municipio, rumbo a aduana Agua Caliente.

Posee cuevas, caída de agua, pozas, senderismo, observación de flora y fauna.

- Piedra del Arco: Piedras Bonitas, a 8 Km del casco urbano del Municipio

Posee formación rocosa, belleza escénica, senderismo y toma de fotografías.

- Rio Frio o Sesecapa: A 1 Km al Oeste del casco urbano.

Posee pozas, belleza escénica, área para acampar, observación de flora y fauna.

- Reserva del Hombre de Biosfera Trifinio Fraternidad: Esta reserva ecológica está localizada dentro de la Región Trifinio y comprendida por 12 Municipios, ocho de El Salvador, dos de Guatemala y dos de Honduras, aunque ha sido ampliada con corredores biológicos cercanos a los municipios de Ocoatepeque

Cuenta con el punto de encuentro de los 3 países, Honduras, Guatemala, El Salvador.

4.5 Salud

En el municipio sólo existe un centro de salud con médico (CESAMO) que se ubica en el casco urbano. Este centro de salud se le denomina “Héctor Leverón Peña”, cuenta con un médico permanente, 3 auxiliares de enfermería, 1 promotor.

Además, en el municipio también hay dos (CESAR) uno ubicado en la aldea de El Mojanal y otro ubicado en la aldea de Agua Caliente.

Santa Fe, Agua Caliente y El Mojanal cuentan con unidades de salud.

Santa Fe cuenta con un médico y tres enfermeras, al cual asisten las comunidades de San Cayetano, Piñuelas, Piedras Bonitas, Sunnete, El Chaguiton, El Palmar, El Roblón, Mesa Grande, Los Encinos, La Quesera. El Mojanal cuenta con una enfermera, al cual asisten las comunidades de Las Delicias, Peña Quemada, El Olvido, Piedra Amolar y Las Vegas. Agua Caliente cuenta con un médico (Servicio Social) y una enfermera en su unidad de salud, al cual asiste el caserío denominado Machuca.

Hogares maternos infantiles: en el municipio no se cuenta con uno

Numero de Hospitales: en el municipio no se cuenta con uno

Clínicas Odontológicas: En el Municipio solo existe una clínica privada.

Clínicas Privadas: En el casco urbano se cuentan con tres clínicas privadas: Una odontológica y dos de medicina general.

4.6 Educativa

La infraestructura existente del sistema educativo del municipio tiene una cobertura total, está constituido por 6 centros preescolares oficiales, 1 de los cuales están ubicados en el casco urbano; A nivel de primaria existen 15 escuelas (3 Prohecos y 13 oficiales) y un centro de Educación Básica en el casco urbano, 4 escuelas CEPREB. En el siguiente cuadro se observa el detalle de los centros de preescolar.

Cuadro # 2

Mancomunidad AMVAS Municipalidad de Santa Fe, Ocotepique

Centros Educativos de Educación Preescolar Existente y Alumnos Por Comunidad

Municipio		Santa Fe		DISTRITO NO.		5		ENCARGADO: Veronica Villeda																																		
Cod.	Nombre	Codigo	Administración	Tipo de Zona	Num Docentes	Centro Educativo		Cantidad Docentes		Nombre del Centro	Lugar	Primer Grado			Segundo Grado			Tercer Grado			Cuarto Grado			Quinto Grado			Sexto Grado			septimo grado			Octavo Grado			Noveno Grado			Totales			
						F	M	T	F			M	T	F	M	T	F	M	T	F	M	T	F	M	T	F	M	T	F	M	T	F	M	T	F	M	T	F	M	T		
						por genero		por genero				por genero		por genero		por genero		por genero		por genero		por genero		por genero		por genero		por genero		por genero		por genero		por genero		por genero		por genero		por genero		por genero
1	Santa fe	141400001	Oficial	urbana	Multidocente	12	3			CEB- Lic. Enrique Villeda	Santa Fe	10	13	23	8	13	21	11	7	18	16	9	25	11	10	21	8	5	13	17	7	24	10	21	31	14	11	25	105	96	201	
Escuelas Oficiales						12	3					10	13	23	8	13	21	11	7	18	16	9	25	11	10	21	8	5	13	17	7	24	10	21	31	14	11	25	105	96	201	
2		141400002	Oficial	Rural	Bidocente	1	1			Manuel Bonilla	El Mojanal	7	6	13	4	1	5	6	3	9	2	2	4	5	7	12	4	2	6	0	0	0	0	0	0	0	0	0	0	28	21	49
3		141400003	Oficial	Rural	Unidocente	0	1			Guillermo Ayees Mejia	Los Encinos	3	1	4	2	1	3	1	2	3	3	1	4	1	2	3	0	3	3	0	0	0	0	0	0	0	0	0	0	10	10	20
4		141400004	Oficial	Rural	Bidocente	1	1			Manel Maria Fernandez	El Sunnete	1	4	5	1	3	4	6	2	8	6	2	8	1	2	3	4	0	4	0	0	0	0	0	0	0	0	0	0	19	13	32
5		141400005	Oficial	Rural	Unidocente	0	1			Republica De Guatemala	Piñuelas	2	1	3	2	1	3	0	0	0	1	2	3	0	0	0	0	0	2	2	0	0	0	0	0	0	0	0	5	6	11	
6		141400006	Oficial	Rural	Unidocente	1	0			José Trinidad Reyes	La Quesera	1	2	3	3	1	4	2	4	6	4	3	7	4	3	7	7	6	13	0	0	0	0	0	0	0	0	0	21	19	40	
7		141400007	Oficial	Rural	Multidocente	2	4			Cristobal De Olid	Agua Caliente	7	11	18	10	8	18	15	14	29	9	9	18	9	10	19	13	11	24	0	0	0	0	0	0	0	0	0	0	63	63	126
8		141400008	Oficial	Rural	Bidocente	0	1			Ramón Rosa	Piedras Bonitas	3	4	7	5	4	9	1	2	3	2	4	6	1	0	1	6	3	9	0	0	0	0	0	0	0	0	0	18	17	35	
9		141400009	Oficial	Rural	Bidocente	1	1			Prof. Rafael Antonio Santos	Las Delicias	2	4	6	2	2	4	5	3	8	3	1	4	1	2	3	2	2	4	0	0	0	0	0	0	0	0	0	15	14	29	
10		141400010	Oficial	Rural	Bidocente	1	1			Dr. Modesto Rodas Alvarado	Piedra De Amolar	5	5	10	2	1	3	4	2	6	5	5	10	1	1	2	4	4	8	0	0	0	0	0	0	0	0	21	18	39		
11		141400011	Oficial	Rural	Unidocente	0	1			Prof. Rafael Antonio Ardón	El Roblón	0	0	0	2	3	5	3	0	3	1	0	1	2	0	2	4	0	4	0	0	0	0	0	0	0	0	12	3	15		
12		141400012	Oficial	Rural	Unidocente	0	1			Prof. Carlos Mauricio Villeda	El Chaguitón	0	1	1	1	0	1	1	2	3	1	1	2	1	0	1	0	1	0	1	0	0	0	0	0	0	0	4	5	9		
14		141400014	Oficial	Rural	Bidocente	1	1			Elisa Cisneros De Carías	San Cayetano	0	3	3	4	3	7	2	3	5	2	4	6	0	2	2	6	5	11	0	0	0	0	0	0	0	0	14	20	34		
15		141400015	Oficial	Rural	Unidocente	0	1			Carlos Roberto Flores	Peña Quemada	0	1	1	0	1	1	0	0	0	2	1	3	0	1	1	2	0	2	0	0	0	0	0	0	0	0	4	4	8		
Escuelas Oficiales						8	15					31	43	74	38	29	67	46	37	83	41	35	76	26	30	56	52	39	91	0	0	0	0	0	0	0	0	0	234	213	447	
13		141400013	Proheco	Rural	Bidocente	0	1			El Olvidito	El Olvidito	0	2	2	1	1	2	0	0	0	3	0	3	0	3	3	1	4	5	0	0	0	0	0	0	0	0	5	10	15		
16		141400038	Proheco	Rural	Unidocente	0	1			José Trinidad Cabañas	Las Vegas	1	3	4	1	1	2	1	3	4	2	1	3	1	2	3	0	2	2	0	0	0	0	0	0	0	0	0	6	12	18	
17		141400046	Proheco	Rural	Unidocente	1	0			Juan Ramón Andino	El Palmar	2	2	4	1	0	1	0	0	0	2	2	4	1	0	1	0	0	0	0	0	0	0	0	0	0	0	0	6	4	10	
Escuelas Oficiales						1	2					3	7	10	3	2	5	1	3	4	7	3	10	2	5	7	1	6	7	0	0	0	0	0	0	0	0	17	26	43		
2		141400002	Oficial	Rural	Bidocente	2	1			Manuel Bonilla	El Mojanal																															
7		141400007	Oficial	Rural	Multidocente	2	1			Cristobal De Olid	Agua Caliente																															
10		141400010	Oficial	Rural	Bidocente	2	1			Dr. Modesto Rodas Alvarado	Piedra De Amolar																															
Escuelas Oficiales						22	33					0	0	0	0	0	0	0	0	0	0	0	0	0	0	0	0	0	0	0	0	0	0	0	0	0	0	0	0	17	26	43
6		141400006	Oficial	Rural	Unidocente	1	0			José Trinidad Reyes	La Quesera																															
8		141400008	Oficial	Rural	Bidocente	1	1			Ramón Rosa	Piedras Bonitas																															
Escuelas Oficiales						43	62					0	0	0	0	0	0	0	0	0	0	0	0	0	0	0	0	0	0	0	0	0	0	0	0	0	0	0	0	16	8	24
Escuelas Oficiales						21	20					44	63	107	49	44	93	58	47	105	64	47	111	39	45	84	61	50	111	41	24	65	24	34	58	29	19	48	409	373	782	

Fuente: Elaboración propia / proyecto FOCAL – JICA, con base a datos de la SEP/ En cuanto a nivel de primaria en las 17 escuelas del municipio existen 53 maestros, 373 niños y 409 niñas, siendo un total de 782 matriculados durante el 2018.

Cuadro # 3
Mancomunidad AMVAS / Municipalidad de Santa Fe, Ocotepeque
Centros de Educación Primaria Existente y Alumnos Por Comunidad

N o	CENTRO EDUCATIVO	LUGAR	IDENTIDAD	DOCENTES		ÁREA		EDAD, GRADO Y SEXO																		
								PRIMERO			SEGUNDO			TERCERO						TOTAL GENERAL						
								3 años			4 años			5 años			6 años y más			Total Preparatoria			TOTAL GENERAL			
								N	V	T	N	V	T	N	V	T	N	V	T	N	V	T	N	V	T	
PREBÁSICA OFICIAL URBANA																										
1	María Montessori	Santa Fe	1414-1976-00109	3	0	3	X		1	1	2	4	9	13	6	12	18			0	6	12	18	11	22	33
SUBTOTAL URBANO				3	0	3			1	1	2	4	9	13	6	12	18	0	0	0	6	12	18	11	22	33
PREBÁSICA OFICIAL RURAL																										
1	Oscar Mejía Urquia	Agua Caliente	1403-1980-00098	3	0	3		X	2	10	12	9	11	20	8	13	21			0	8	13	21	19	34	53
2	Sandra Lorena Polanco	Piñuelas	1414-1961-00005		0	0		X			0			0			0			0	0	0	0	0	0	0
3	Brisas Del Trifinio	La Quesera	1414-1966-00040	1	0	1		X			0	6	3	9	3	4	7			0	3	4	7	9	7	16
4	Ana Arely Arita	Piedra de Amolar	1401-1973-00445	1	0	1		X			0	3	0	3	1	2	3			0	1	2	3	4	2	6
5	Roque Humberto Polanco	Sunnete	501197501038	1	0	1		X			0	3	1	4	1	3	4			0	1	3	4	4	4	8
6	Héctor Leverón Peña	Piedras Bonitas	1414-1978-00092	1	0	1		X	0	1	1	5	2	7	6	6	12			0	6	6	12	11	9	20
SUBTOTAL RURAL				7	0	7			2	11	13	26	17	47	19	28	47	0	0	0	21	34	55	50	65	115
TOTAL OFICIAL URBANA Y RURAL				10	0	10			3	12	15	30	26	60	25	40	65	0	0	0	27	46	73	61	87	148
TOTAL GENERAL				10		10			3	12	15	30	26	60	25	40	65	0	0							

Fuente: Elaboración propia / proyecto FOCAL – JICA / A nivel preescolar, la mayoría de los centros educativos son dirigidos por un maestro o dos o más maestros, en total hay 10 maestros que atienden la población estudiantil de este nivel, que se distribuye en 58 niñas, 78 niños para un total de 136 alumnos.

No se cuenta con centros de formación artesanal, centros de formación artística y cultural, centros de educación a distancia.

4.7 Productiva

En infraestructura productiva cuenta únicamente con un sistema de riego que se construyó con apoyo de USAID Mercados.

En el municipio de Santa Fe no se cuenta con un centro de acopio.

Se cuenta con un vivero llamado Vivero Santa Fe, donde se encuentran plantas frutales, ornamentales, medicinales, etc.

Se cuenta con una secadora de granos (Cooperativa con 40 socios aproximadamente).

III. Institucionalidad e Inversión para el Desarrollo

3.1 DESEMPEÑO MUNICIPAL

De acuerdo al Índice de desarrollo Humano Santa Fe, tiene un IDH de 0.60. Tomando en consideración la existencia de recursos, especialmente hídricos, en el municipio existe potencial para el desarrollo de iniciativas orientadas a la producción de cultivos bajo riego como maíz, frijol y escalas menores hortalizas, pasto de corte, y otros.

El gobierno municipal de Santa Fe tiene una Corporación integrada por 6 regidores, 3 del Partido Nacional y 3 del Partido Liberal, el Alcalde y el Vicealcalde, conforme a ley de municipalidades esta se reúne dos veces al mes. Como parte de la representación de la sociedad civil existe una Comisión Ciudadana de Transparencia y un Comisionado Municipal electo por la Corporación en cabildo abierto de un listado de 3 personas propuestas por la sociedad civil y 6 miembros de la comisión de transparencia. La estructura organizativa de la municipalidad está compuesta por una Tesorería, Secretaría Municipal y Auditoría Interna, y por los departamentos de Catastro y Control Tributario, el Departamento de Justicia, Policías Municipales, Unidad Municipal de la Mujer (UMA) la Unidad Ambiental y la Unidad de Administración de Servicios Públicos, con un total de 23 empleados, incluyendo al Alcalde y el Vice-alcalde.

Los servicios públicos que la municipalidad administra directamente son: el servicio de agua, tren de aseo, alcantarillado sanitario, cementerio. La mayor parte de contribuyente son los productores de café y los comerciantes y en menor escala los propietarios de bienes inmuebles, los negocios registrados con permisos de operación son aproximadamente 42 ya que es cambiante unos cierran y otros abren. El municipio con apoyo de las secretarías de estado IDECOAS ha mejorado el proyecto de agua, pavimento gran parte del casco urbano y mejoro la ornamentación del municipio, la mayoría de las comunidades cuentan con electricidad.

Pero de igual forma es importante mencionar que el municipio en los últimos años ha sufrido serias disminuciones en sus ingresos que dependían en gran medida de la aduana de Agua Caliente. Con el traslado del aforo de vehículos a la aduana de Cortes, la unión aduanera, el cierre de las tiendas libres y el cierre de agencias aduaneras.

En este sentido la población de Agua Caliente ha sido la más afectada y no se han logrado establecer atenuantes a la situación de empleo en esta comunidad.

Por su captación de recursos financieros, en el contexto nacional Santa Fe está clasificado en la categoría C, en vista que sus ingresos corrientes.

El comportamiento de algunos indicadores de la gestión municipal, nos encontramos que las inversiones de capital se realizan exclusivamente de las transferencias recibidas y de otros ingresos de capital, en virtud que con los ingresos corrientes no están en capacidad de financiar inversiones, de lo cual se evidencia la necesidad de mejorar la gestión institucional municipal y por ende la captación de recursos para lograr realizar inversiones con fondos propios.

En relación al catastro es necesario actualizarlo y elaborar el catastro rural.

Con el cambio de autoridades y de empleados se hace necesario capacitar al personal principalmente tesorería, catastro etc.

3.2 PRESENCIA INSTITUCIONAL EN EL MUNICIPIO

La municipalidad está asociada a la Mancomunidad AMVAS, que es una mancomunidad conformada por 4 municipios.

Entre las instituciones brindan cooperación en el municipio tenemos:

IDECOAS (FHIS): Apoyo financiero para la construcción de obras de infraestructura comunales.

PROHECO: Proyecto de la SEP encargado de promover el mejoramiento de la cobertura de la educación en comunidades rurales.

PLAN TRIFINIO Las tres repúblicas firmaron un tratado para la ejecución de este Plan, dicho tratado es el marco legal que permite la ejecución de programas, proyectos e iniciativas trinacionales, promoviendo la cooperación transfronteriza y el manejo sostenible de los recursos naturales compartidos.

PROSCAFES: Programa Trinacional de apoyo de café sostenible.

GOBIERNO: vida mejor, Apoyo algunas comunidades con el bono diez mil, bolsa solidaria. Dentro de esta también se puede mencionar la secretaria de educación y la secretaria de salud.

IHCAFE: Instituto hondureño del café, institución encargada de brindar asistencia técnica a productores de café.

COPRACOFUL: Cooperativa agroforestal constructores del futuro limitada, apoyo en la parte de créditos algunos productores de café.

MUNICIPALIDAD: Impulsa el desarrollo a nivel de municipio en todos los sectores (productivo, infraestructura, salud, educación, vivienda y otros).

DICTA: Dirección de Ciencia y tecnología Agropecuaria, apoyo con el bono de solidaridad productiva.

AMVAS: Crear una estructura organizativa intermunicipal para gestionar y desarrollar proyectos que nos permitan alcanzar el bienestar común, con apertura a la

participación tanto de la población como de las instituciones con presencia en el sector, aprovechando los recursos internos y externos.

AHPROCAFE: Organización gremial que aglutinan a los productores de café del país, organizándose a nivel comunitario a través de juntas locales, de estas salen representantes a juntas municipales y así sucesivamente a nivel departamental y nacional. Tienen proyectos específicos de asistencia técnica a los productores de café.

PLAN TRIFINIO: El proyecto Trinacional busca contribuir a la integración centroamericana, mediante una acción conjunta de los tres países que tienda al desarrollo integral, armónico y equilibrado de la región fronteriza de los tres países. En los últimos dos años su actividad ha sido nula en el municipio sin embargo se espera que para el 2019 esta situación mejore con el ingreso de un proyecto de KFW.

Mancomunidad Trinacional Fronteriza Río Lempa, es una entidad autónoma, que surge por la ausencia de una estrategia Trinacional, de parte de los Gobiernos Locales, capaz de enfrentar la problemática del desarrollo que la región presenta, así como por la carencia de una estructura formal de participación social en el diseño e implementación de políticas públicas, entre otras acciones que provocan la dispersión de la inversión de los pocos recursos públicos y privados, locales y nacionales.

3.3 SOCIEDAD CIVIL

Santa Fe posee una diversidad de organizaciones comunitarias, aproximadamente existe 12 tipos de organizaciones de la sociedad civil, de las cuales los Patronatos son la base organizativa comunitaria más importante por su involucramiento en procesos de desarrollo local, y funcionan como uno de los enlaces más cercanos con la municipalidad, así como con las distintas instituciones de desarrollo que operan en el municipio.

Las organizaciones más comunes son: patronatos, juntas de agua, grupos de iglesias católicas y evangélicas, sociedad de padres de familia por cada centro educativo, clubes deportivos, AHPROCAFE, cajas rurales, ANACAFEH.

Cada una de estas organizaciones civiles juegan sus propios roles encaminados al desarrollo del municipio, entre los roles de algunas de las organizaciones tenemos:

Patronatos Comunitarios: Organizaciones representativas de las comunidades, importante para el desarrollo de las mismas, a nivel de las asambleas de estas organizaciones se deciden asuntos de interés comunitario; sus líderes son electos democráticamente y deben representar los intereses de sus comunidades ante la municipalidad y otras instancias de desarrollo.

Juntas de Agua: Es la organización comunitaria encargada del buen manejo y administración de los acueductos, tanto en la construcción de los mismos como en su operación; también, centran su interés en el buen funcionamiento organizacional y administrativo de las mismas Juntas, así como en la protección, control y manejo de las fuentes productoras de agua, son apoyadas directamente por la municipalidad y por las instituciones afines a la protección de los recursos naturales.

Sociedad de padres de Familia: Brindan apoyo a los procesos de enseñanza - aprendizaje de los niños mediante diversas actividades realizadas a nivel del centro educativo, la comunidad y en la familia.

AHPROCAFE: Organización gremial que aglutinan a los productores de café del país, organizándose a nivel comunitario a través de juntas locales, de estas salen representantes a juntas municipales y así sucesivamente a nivel departamental y nacional. Tienen proyectos específicos de asistencia técnica a los productores de café.

Cajas Rurales: Son organizaciones que promueven el ahorro entre sus miembros y el producto del mismo lo utilizan para brindar préstamos a sus propios socios.

Comunidades Eclesiales de Base: Son organizaciones de la iglesia católica conformados por barrios, con el propósito de evangelizar a la comunidad y al mismo tiempo apoyar el desarrollo comunal.

Clubes Deportivos: Representan un espacio de recreación para la juventud y de promoción de la armonía entre, y para, los pobladores.

Guardianes de salud: Son enlaces en las comunidades y el centro de salud. En muchos casos la funcionalidad es muy limitada dependen de recursos municipales o la carencia de recursos los hace usualmente elementos decorativos. Son poco visionarios y poco proactivos.

3.4 Inversión social

INVERSION EN INFRAESTRUCTURA SOCIAL REALIZADA POR COMUNIDAD

LUGAR	AÑO	DESCRIPCION	MONTO
Calle que comunica Santa Fe hacia El Mojanal.	2017	Reparación de carretera(14kms.)	2,000,000.00
Calle que comunica El Olvido hacia Las Vegas.	2017	Mejoramiento del área de rodamiento de una pendiente.	50,000.00
Mesa Grande.	2017	Instalación de Luz Eléctrica	300,000.00

Calle que comunica Santa Fe hacia Piedras Bonitas.	2017	Mejoramiento de carretera(7kms.)	500,000.00
Caserío Las Tablas.	2017	Proyecto de electrificación a través de una Empresa Privada (Sesecapa Energy Company).	300,000.00
Santa Fe.	2017	Construcción de un área de recreación (Parque).	2,000,000.00
La Quesera	2017	Remodelación de un centro de educación prebásica	58,700.00
TOTAL:			5,208,700.00

NOTA: Información secundaria, no se cuenta con esta información en la Municipalidad (Las autoridades anteriores no lo facilitaron).

En el período anterior la municipalidad realizó una inversión en apoyo al sector vial; esta inversión se ha logrado con el apoyo de otras instituciones y de la contraparte comunitaria. En su mayor porcentaje corresponde a fondos obtenidos de la transferencia del gobierno central.

Entre otras fuentes de inversión están: IDECOAS que es la Secretaria de Estado que más apoyo el desarrollo del municipio, facilitando procesos como pavimentación de calles, además de la Secretaria de Educación y Salud, que paga maestros y personal de salud.

Vida Mejor, ha ayudado a algunas personas de la comunidad con la bolsa solidaria y el bono diez mil.

Además, Sesecapa Energy Company ha contribuido con pequeños proyectos para beneficio de las comunidades.

PRINCIPALES POTENCIALIDADES Y PROBLEMAS

FODA

Las siguientes son las principales fortalezas, debilidades, oportunidades y amenazas resumidas del FODA construido por los líderes del municipio, revisado y actualizado en junio del 2018.

Fortalezas.

- Ubicación geográfica Santa Fe tiene una posición geográfica buena, es fronteriza con Guatemala, goza de buen clima.
- En su territorio está ubicada la biosfera de la fraternidad establecida por la UNESCO
- Recursos naturales abundantes con un buen paisaje.
- Productividad de la tierra café.
- Recurso hídrico suficiente Agua del rio frio y rio Lempa.
- Población joven económicamente activa (pirámide poblacional basada en juventud).
- Mayoría de la población sabe leer y escribir.
- En establecimiento una planta de producción de energía hidroeléctrica que puede solventar los problemas energéticos del municipio y la mancomunidad.
- Hay jóvenes universitarios graduados que pueden contribuir con el desarrollo del municipio.
- Cambio de visión del territorio, se ha generado la necesidad de una nueva visión
- Un patrimonio basado en el cultivo de café bien asentado.

Debilidades.

- Poco y escasos recursos económicos
- Egoísmo (no funciona la unión hace la fuerza).
- Falta organización u organizaciones no proactivas
- Poca o falta de diversificación productiva
- Mercados limitados
- Altos costos de producción
- Bajo valor agregado a los productos.

Oportunidades.

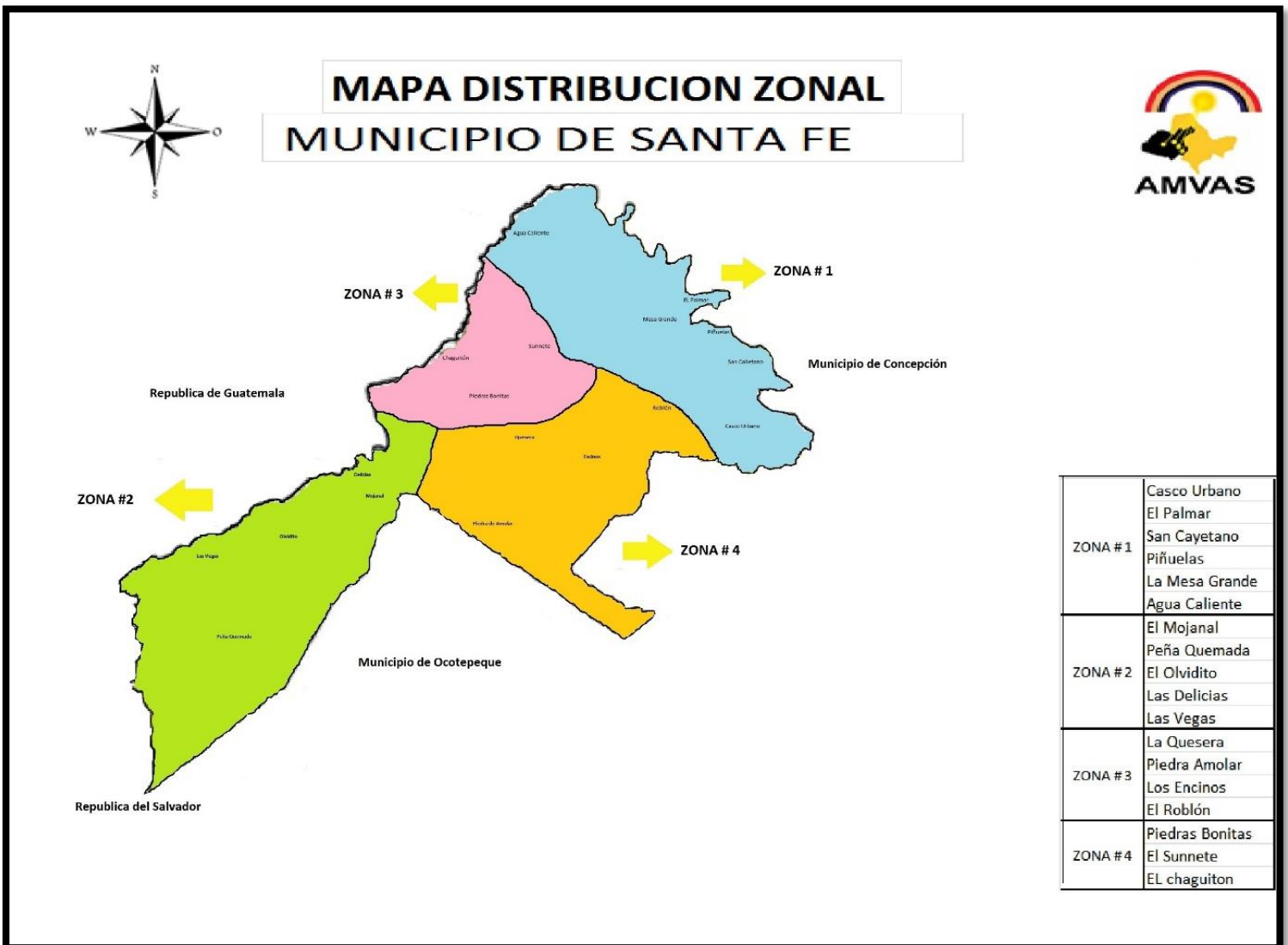
- Transferencias del gobierno a las municipalidades.
- Instituciones que pueden apoyar.
- Plan trifinio.
- Ley de descentralización.
- Proyecto de la biosfera con trifinio.

Amenazas.

- Bajos precios del café.
- Sequia.
- Plagas y enfermedades de su principal cultivo principalmente la roya, virosis.

- El cambio climático.
- La devaluación monetaria.
- Contaminación por aguas mieles y pulpa de café.
- Unión aduanera.
- Disminución de la inversión eterna.

PLANES ZONALES TERRITORIALES



Planes Zonales Territoriales.

En esta fase del proceso se realizó la consolidación del mapa de zonificación del municipio en el que se identificaron cuatro zonas por su cercanía y similitud, comprendido en el formato correspondiente (FI-4), seguidamente se seleccionó los representantes de cada zona quienes fueron priorizaron los proyectos zonales.

Ejes temáticos de análisis y propuestas para el desarrollo comunitario y preparación de Planes Zonales.

Ejes Temáticos	Variables de Análisis
1. Ordenamiento territorial	Límites territoriales, fuentes de agua, quebradas y ríos, zonas productoras de agua, uso forestal, ubicación vías de comunicación, zonas vulnerables, tenencia de la tierra, áreas relevantes de uso específico, servicios básicos, asentamientos humanos, biodiversidad existente
2. Salud y Nutrición	Incidencia de enfermedades, desnutrición, mortalidad materna, mortalidad infantil, atención de partos.
3. Educación	Niños en edad escolar, niños actualmente estudian por nivel, niños cursan o cursaron un grado, niños estudian ahora, niños no estudian.
4. Recursos Naturales y Ambiente	Uso de leña para cocinar, bosque, fauna, contaminación existente.
5. Grupos Vulnerables	Niñez, Juventud, Mujeres, Tercera Edad.
6. Vivienda	Tenencia, condiciones, hacinamiento, baños, letrinas, familias por vivienda, problemas de la vivienda, materiales de construcción, energía para cocinar.
7. Agua y Saneamiento	Cobertura y calidad del servicio de agua, disposición de la basura, aseo de calles, disposición de excretas.
8. Economía	Producción, distribución, consumo, empleo, ingresos, acceso al financiamiento, migración, remesas, producen para la venta, profesiones, oficios, ocupaciones.
9. Seguridad Alimentaria	Ingresos ajustan para alimentarse, de alimentos, satisfacen producción autoconsumo.
10. Tierra	Acceso a la tierra, tenencia de la tierra de los que la trabajan.
11. Participación	Mujeres, hombres.
12. Seguridad Ciudadana	Violencia, robos, homicidios.
13. Infraestructura Social	Vial, electricidad, escuelas, centros de salud, centros comunitarios.
14. Turismo	Atractivos, recreación, infraestructura.

Seguidamente se pasó a la preparación de los planes zonales sobre la base de los proyectos priorizados utilizando el formato (FI-14) en estos cuadros se incluyen todos los primeros tres proyectos de cada comunidad, por cada eje temático, según la prioridad definida en la asamblea zonal. Y finalmente la socialización y aprobación de los planes zonales por la Corporación Municipal certificándolos en punto de acta.

Se realizaron asambleas con los líderes comunitarios que participaron en el desarrollo de los planes de desarrollo comunitario. Se realizaron cuatro asambleas, una por cada zona, en cada una de las asambleas se priorizo tres proyectos de mayor importancia a desarrollar en la comunidad por cada eje temático, cuyos resultados se muestran en los siguientes Planes Zonales:

(F-09)

Lista de participantes a nivel de Asambleas Zonales

Departamento: Ocotepeque Municipio: Santa Fe Zona # 1 Piedras Bonitas, El Sunnete, El Chaguiton Fecha: 29 /08/18
Lugar Asamblea: Santa Fe

No.	Nombre	Comunidad	Organización y cargo que representa
1	Carlos Roberto Murcia	SUNNETE	Patronato (Presidente)
2	Luis Gerardo Fernández	SUNNETE	Patronato (Vicepre.)
3	Marcos Peña Miranda	SUNNETE	Patronato (secretario)
4	Ronald Celeo Duarte	SUNNETE	Patronato (fiscal)
5	Francisco Alberto Linares	PIEDRAS BONITAS	Patronato(Presidente)
6	José Carlos Rosa	PIEDRAS BONITAS	Patronato(Vicepre)
7	José Ariel Peña	PIEDRAS BONITAS	Patronato(Secretario)
8	Fermín Isaías Duarte	PIEDRAS BONITAS	Patronato(Tesorero)
9	Isaí Otoniel Rosa	PIEDRAS BONITAS	Patronato (Vocal 1)
10	Ader José Rosa	EL CHAGUITON	Patronato(Presidente)
11	Elvin Antonio Rosa	EL CHAGUITON	Patronato(Vicepre)
12	Alex Omar Pleites	EL CHAGUITON	Patronato (Secretario)
13	Jose Jovito Rosa	EL CHAGUITON	Patronato (Tesorero)
14	Rigo Jose Rosa	EL CHAGUITON	Patronato (Fiscal)
15			

Plan de Desarrollo Municipal Municipio de SANTA FE

Plan Zonal Territorial Zona 1

Comunidades

**Santa Fe, San Cayetano, Piñuelas, Agua Caliente,
Mesa Grande, El Palmar**

Plan de Desarrollo Municipal Municipio de SANTA FE

F-10)

Programación del Plan Zonal de Desarrollo Territorial

Departamento: **Ocotepeque** Municipio: **Santa Fe, Zonal # 1** Fecha: 27/09/2018 Temática: **Ordenamiento Territorial**

Lugar Asamblea: Santa Fe, San Cayetano, Piñuelas, Agua Caliente, Mesa Grande, El Palmar

Prioridad	Nombre del proyecto/sector de desarrollo	Comunidad	# de beneficiarios	Año Ejecución						Costo aproximado	Aporte comunitario
				19	20	21	22	23	24		
1	Comprar un área en la comunidad para reforestación	Agua Caliente, Mesa Grande, Palmar	738							Lps. 50,000.00	
2	Mejorar vías de acceso a la comunidad y mejorar el fluido eléctrico	Piñuelas, Mesa Grande, Palmar	258							Lps. 100,000.00	

Plan de Desarrollo Municipal Municipio de SANTA FE

Programación del Plan Zonal de Desarrollo Territorial

Departamento: **Ocotepeque** Municipio: **Santa Fe, Zona # 1** Fecha: 29/09/18 Temática: **Salud y Nutrición**

Lugar Asamblea: Santa Fe, San Cayetano, Piñuelas, Agua Caliente, Mesa Grande, Palmar.

Prioridad	Nombre del proyecto/sector de desarrollo	Comunidad	# de benefici	Año Ejecución						Costo aproximado	Aporte comunitario
				19	20	21	22	23	24		
1	Apoyo con recursos humanos personal de salud	Santa Fe, Agua Caliente	1,636							Lps. 200,000.00	
2	Remodelación del Centro de Salud	Agua Caliente, El Palmar,	668							Lps. 75,000.00	
3	Botiquín para mejoramiento de salud	El Palmar, Piñuelas,	188							Lps. 20,000.00	

Plan de Desarrollo Municipal Municipio de SANTA FE

Programación del Plan Zonal de Desarrollo Territorial

Departamento: **Ocotepeque** Municipio: **Santa Fe, Zona # 1** Fecha: 27/09/18 Temática: **Educación**

Lugar Asamblea: Santa fe, San Cayetano, Piñuelas, Mesa Grande, Agua Caliente, El Palmar

Prioridad	Nombre del proyecto/sector de desarrollo	Comunidad	# de beneficiarios	Año Ejecución						Costo aproximado	Aporte comunitario
				19	20	21	22	23	24		
1	Apoyo con personal de educación (maestros, aseadores y vigilante).	Santa Fe, San Cayetano, Piñuelas, Agua Caliente	1,954							Lps. 538,307.70	
2	Apoyo con material didáctico para el Centro de Educación	El Palmar, San Cayetano, Mesa Grande.	153							Lps. 60,000.00	
3	Apoyo con mobiliario para el Centro de Educación	El Palmar, Agua Caliente	68							Lps. 60,000.00	
4	Apoyo con el Centro de Educación con un Programa de Computación	Piñuelas, Santa Fe Agua Caliente	404							Lps. 400,000.00	

Plan de Desarrollo Municipal Municipio de SANTA FE

Programación del Plan Zonal de Desarrollo Territorial

Departamento: **Ocotepeque** Municipio: **Santa Fe, Zona # 1** Fecha: 27/09/18 Temática: **Recursos naturales y ambiente**

Lugar Asamblea: Santa Fe, San Cayetano, Piñuelas, Mesa Grande, Agua Caliente, El Palmar

Prioridad	Nombre del proyecto/sector de desarrollo	Comunidad	# de benefici	Año Ejecución						Cost aproximado	Aporte comunitario
				19	20	21	22	23	24		
1	Mejoramiento e inclusión de todas las comunidades en la ruta del tren de aseo	Piñuelas, San Cayetano, El Palmar	392							Lps. 50,000.00	
2	Reforestar a las áreas aledañas en el nacimiento de agua y los bosques	Mesa Grande, Santa Fe, Agua Caliente	1706							Lps. 50,000.00	
3	Recolección de basura en el casco urbano	Santa Fe, San Cayetano, Piñuelas, Agua Caliente	1200							500,000.00	
4	Aportación administrativa y planta de desechos sólidos AMVAS									766,000.00	

Plan de Desarrollo Municipal Municipio de SANTA FE

Programación del Plan Zonal de Desarrollo Territorial

Departamento: **Ocotepeque** Municipio: **Santa Fe, Zona # 1** Fecha: 29/08/18 Temática: **Grupos vulnerables niñez, juventud**

Lugar Asamblea: Santa Fe, San Cayetano, Piñuelas, Mesa Grande, Agua Caliente, El Palmar

Prio r ida d	Nombre del proyecto/sector de desarrollo	Comunidad	# de benef ice	Año Ejecución						Costo aproximado	Aporte comunitario
				19	20	2 1	22	23	24		
1	Bonos y becas para la educación	Santa Fe, San Cayetano, Piñuelas, Mesa Grande, Agua Caliente, El Palmar	626							300,000.00	
2	Apoyo a deportes	Mesa Grande, Santa Fe, San Cayetano, El Palmar, Agua Caliente	1200							150,000.00	
3	Subsidios a la niñez y juventud		1200							160,000.00	

Plan de Desarrollo Municipal Municipio de SANTA FE

Programación del Plan Zonal de Desarrollo Territorial

Departamento: **Ocotepeque** Municipio: **Santa Fe, Zona # 1** Fecha: 27/09/18 Temática: **Grupos vulnerables mujeres**

Lugar Asamblea: Santa Fe, San Cayetano, Piñuelas, Mesa Grande, Agua Caliente, El Palmar

Prioridad	Nombre del proyecto/sector de desarrollo	Comunidad	# de benefici	Año Ejecución						Costo aproximado	Aporte comunitario
				19	20	21	22	23	24		
1	Apoyo con talleres de oficio(panadería, belleza, corte y confección)	Santa Fe, San Cayetano, Piñuelas, Mesa Grande, El Palmar	790							50,000.00	
2	Subsidios a la Oficina de la Mujer	Santa Fe, San Cayetano, Piñuelas, Mesa Grande, El Palmar	1200							674,043.90	

Plan de Desarrollo Municipal Municipio de SANTA FE

Programación del Plan Zonal de Desarrollo Territorial

Departamento: **Ocotepeque** Municipio: **Santa Fe, Zona # 1** Fecha: 27/09/18 Temática: **Grupos vulnerables tercera edad**

Lugar Asamblea: Santa Fe, San Cayetano, Piñuelas, Mesa Grande, Agua Caliente, El Palmar

Prioridad	Nombre del proyecto/sector de desarrollo	Comunidad	# de beneficiarios	Año Ejecución						Costo aproximado	Aporte comunitario
				19	20	21	22	23	24		
1	Proyecto Económico(Bonos para la Tercera edad)	Santa Fe, San Cayetano, Piñuelas, Mesa Grande, Agua Caliente, El Palmar	De 65 años y más beneficiados							Lps. 50,000.00	

Plan de Desarrollo Municipal Municipio de SANTA FE

Programación del Plan Zonal de Desarrollo Territorial

Departamento: Ocotepeque Municipio: Santa Fe, Zona # 1 Fecha: 27/09/18 Temática: Vivienda

Lugar Asamblea: Santa Fe, San Cayetano, Piñuelas, Mesa Grande, Agua Caliente, El Palmar

Prioridad	Nombre del proyecto/sector de desarrollo	Comunidad	# de benefici	Año Ejecución						Cost aproximado	Aporte comunitario
				19	20	21	22	23	24		
1	Mejoramiento de Viviendas	Santa Fe, San Cayetano, Piñuelas, Mesa Grande, Agua Caliente, El Palmar	200							120,000.00	
2	Proyecto Habitacional(construcción de Viviendas)	Santa Fe, San Cayetano, Piñuelas, Mesa Grande, Agua Caliente, El Palmar	69							800,000.00	

Plan de Desarrollo Municipal Municipio de SANTA FE

Programación del Plan Zonal de Desarrollo Territorial

Departamento: Ocotepeque Municipio: Santa Fe, Zona # 1 Fecha: 27/09/18 Temática: Agua y Saneamiento

Lugar Asamblea: Santa Fe, San Cayetano, Piñuelas, Mesa Grande, Agua Caliente, El Palmar

Prioridad	Nombre del proyecto/sector de desarrollo	Comunidad	# de benefici	Año Ejecución						Costo aproximado	Aporte comunitario
				19	20	21	22	23	24		
1	Proyecto de Letrinización	Mesa Grande, Agua Caliente, El Palmar	19							Lps. 50,000.00	
2	Proyecto de alcantarillado	Santa Fe, San Cayetano, Piñuelas, Agua Caliente	1200							138,177.80	
3	Mantenimiento de la red de distribución de agua por acueducto	Santa Fe, San Cayetano, Piñuelas, Agua Caliente	1200							158,445.78	

Plan de Desarrollo Municipal Municipio de SANTA FE

Programación del Plan Zonal de Desarrollo Territorial

Departamento: **Ocotepeque** Municipio: **Santa Fe, Zona # 1** Fecha: 27/09/18 Temática: **Economía**

Lugar Asamblea: Santa Fe, San Cayetano, Piñuelas, Mesa Grande, Agua Caliente, El Palmar

Prioridad	Nombre del proyecto/sector de desarrollo	Comunidad	# de benefici	Año Ejecución						Costo aproximado	Aporte comunitario
				19	20	21	22	23	24		
1	Apoyo a la comunidad con árboles frutales tales como(limón persa, mandarina)	Piñuelas Mesa Grande	16							100,000.00	
2	Apoyo a la Comunidad con capital semilla en la siembra de hortalizas(Rabano,cilantro,lechuga)	Mesa Grande Piñuelas	16							60,000.00	
3	Apoyo a la comunidad con insumos y talleres con el fin de crear una microempresa de una granja de gallinas.	San Cayetano, El Palmar	278							150,000.00	
4	Cuota a AMHON									29,737.30	
5	Cuota a Tribunal Superior de Cuentas									134,808.79	
6	Apoyo a la pequeña y mediana empresa									148,087.90	
7	Apoyo con ayudas sociales		4,000							500,000.00	

Plan de Desarrollo Municipal Municipio de SANTA FE

Programación del Plan Zonal de Desarrollo Territorial

Departamento: **Ocotepeque** Municipio: **Santa Fe, Zona # 1** Fecha: 27/09/18 Temática: **Seguridad Alimentaria**

Lugar Asamblea: Santa Fe, San Cayetano, Piñuelas, Mesa Grande, Agua Caliente, El Palmar

Prioridad	Nombre del proyecto/sector de desarrollo	Comunidad	# de benefici	Año Ejecución						Costo aproximado	Aporte comunitario
				19	20	21	22	23	24		
1	Apoyo a la comunidad con capital semilla para huertos familiares	El Palmar, San Cayetano, Mesa Grande, Piñuelas	500							Lps. 60,000.00	

Plan de Desarrollo Municipal Municipio de SANTA FE

Programación del Plan Zonal de Desarrollo Territorial

Departamento: **Ocotepeque** Municipio: **Santa Fe, Zona # 1** Fecha: 27/09/18 Temática: **Tierra**

Lugar Asamblea: Santa Fe, San Cayetano, Piñuelas, Mesa Grande, Agua Caliente, El Palmar

Prioridad	Nombre del proyecto/sector de desarrollo	Comunidad	# de benefici	Año Ejecución						Costo aproximado	Aporte comunitario
				19	20	21	22	23	24		
1	Proyecto de mini riego	Santa Fe, San Cayetano, Piñuelas, Mesa Grande, Agua Caliente, El Palmar	170							Lps. 300,000.00	.

Plan de Desarrollo Municipal Municipio de SANTA FE

Programación del Plan Zonal de Desarrollo Territorial

Departamento: **Ocotepeque** Municipio: **Santa Fe, Zona # 1** Fecha: 27/09/18 Temática: **Participación**

Lugar Asamblea: Santa Fe, San Cayetano, Piñuelas, Mesa Grande, Agua Caliente, El Palmar

Prioridad	Nombre del proyecto/sector de desarrollo	Comunidad	# de benefici	Año Ejecución						Costo aproximado	Aporte comunitario
				19	20	21	22	23	24		
1	Capacitación con charlas para el mejoramiento del café	El Palmar, Piñuelas, San Cayetano, Mesa Grande, Agua Caliente	19							Lps. 20,000.00	

Plan de Desarrollo Municipal Municipio de SANTA FE

Programación del Plan Zonal de Desarrollo Territorial

Departamento: **Ocotepeque** Municipio: **Santa Fe, Zona # 1** Fecha: 27/09/18 Temática: **Seguridad Ciudadana**

Lugar Asamblea: Santa Fe, San Cayetano, Piñuelas, Mesa Grande, Agua Caliente, El Palmar

Prioridad	Nombre del proyecto/sector de desarrollo	Comunidad	# de benefici	Año Ejecución						Costo aproximado	Aporte comunitario
				19	20	21	22	23	24		
1	Subsidios a seguridad ciudadana	El Palmar, Piñuelas, Santa Fe, San Cayetano, Mesa Grande, Agua Caliente								100,000.00	

Plan de Desarrollo Municipal Municipio de SANTA FE

Programación del Plan Zonal de Desarrollo Territorial

Departamento: Ocotepeque Municipio: Santa Fe, Zona # 1 Fecha: 27/09/18 Temática: Infraestructura Social

Lugar Asamblea: Santa Fe, San Cayetano, Piñuelas, Mesa Grande, Agua Caliente, El Palmar

Prioridad	Nombre del proyecto/sector de desarrollo	Comunidad	# De benefi	Año Ejecución					Costo aproximado Lps.	Aporte comunitario	
				1 9	20	2 1	2 2	2 3			2 4
1	Construcción de una cancha con grama sintética	Santa Fe, San Cayetano, Piñuelas, Mesa Grande, Agua Caliente, El Palmar	2,098							800,000.00	
2	Ampliación del centro de educación	Santa Fe, San Cayetano, Piñuelas, Mesa Grande, Agua Caliente, El Palmar	571							900,000.00	
3	Mantenimiento de alumbrado público		2,098							300,000.00	
4	Mantenimiento de la red vial	Santa Fe, San Cayetano, Piñuelas, Mesa Grande, Agua Caliente, El Palmar	2,098							171,597.54	

Plan de Desarrollo Municipal Municipio de SANTA FE

Programación del Plan Zonal de Desarrollo Territorial

Departamento: Ocotepeque Municipio: Santa Fe, Zona # 1 fecha: 27/09/18 Temática: **Turismo**

Lugar Asamblea: Santa Fe, San Cayetano, Piñuelas, Mesa Grande, Agua Caliente, El Palmar

Prioridad	Nombre del proyecto/sector de desarrollo	Comunidad	#de benef	Año Ejecución						Costo aproximado Lps.	Aporte comunitario
				19	20	21	22	23	24		
1	Fomento al turismo	Mesa Grande, Agua Caliente, Santa Fe	4,000							250,000.00	
2	Mantenimiento al patrimonio cultural del municipio	Mesa Grande, Agua Caliente, Santa Fe	4,000							196,175.80	
3	Apoyo a la cultura	Mesa Grande, Agua Caliente, Santa Fe	4,000							150,000.00	

Plan de Desarrollo Municipal Municipio de SANTA FE

Plan ZonalTerritorial Zona 2

Comunidades:

El Roblón, Los Encinos, La Quesera y Piedra de Amolar

Plan de Desarrollo Municipal Municipio de SANTA FE

(F-10)

Programación del Plan Zonal de Desarrollo Territorial

Departamento: Ocatepeque Municipio: **Santa Fe Zona# 2** Fecha 29/08/18: Temática: **Salud y Nutrición**

Lugar Asamblea: El Roblón, Los Encinos, La Quesera, Piedra De Amolar.

Prioridad	Nombre del proyecto/sector de desarrollo	Comunidad	# De benefic.	Año Ejecución						Costo aproximado Lps.	Aporte comunitario
				19	20	21	22	23	24		
1	Apoyo con recursos humanos a los centros de salud	El Mojanal, Los Encinos, Quesera, El Roblón	726							100,000.00	
2	Apoyo a la comunidad con un botiquín para primeros auxilios.	Roblón, Encinos, Quesera.	726							60,000.00	

Plan de Desarrollo Municipal Municipio de SANTA FE

(F-10)

Programación del Plan Zonal de Desarrollo Territorial

Departamento: Ocoatepeque Municipio: **Santa Fe Zona# 2** Fecha 29/08/18: Temática: **Educación**

Lugar Asamblea: El Roblón, Los Encinos, La Quesera, Piedra De Amolar.

Prioridad	Nombre del proyecto/sector de desarrollo	Comunidad	# De benefic.	Año Ejecución						Costo aproximado Lps.	Aporte comunitario
				19	20	21	22	23	24		
1	Apoyo con recursos humanos en los diferentes centros educativos	Los Encinos, La Quesera, El Roblón, El Mojanal	726							200,000.00	
2	Mobiliario para las escuelas.	El Roblón, Los Encinos, La Quesera,	132							210,000.00	
3	Apoyo a la educación con material didáctico.	La Quesera, El Roblón	99.							30,000.00	

Plan de Desarrollo Municipal Municipio de SANTA FE

(F-10)

Programación del Plan Zonal de Desarrollo Territorial

Departamento: Ocatepeque Municipio: **Santa Fe Zona# 2** Fecha 29/08/18: Temática: **RRNN y Ambiente**

Lugar Asamblea: El Roblón, Los Encinos, La Quesera, Piedra De Amolar.

Prioridad	Nombre del proyecto/sector de desarrollo	Comunidad	# de Beneficiarios	Año Ejecución						Costo Aproximado Lps.	Aporte comunitario
				19	20	21	22	23	24		
1	Cuidar y proteger los bosques y reforestar la zona, con diversidad de árboles.	Los Encinos, Piedra de Amolar.	349							90,000.00	
2	Apoyar a la comunidad con eco fogones para evitar la tala excesiva.	El Roblón, Los Encinos, La Quesera, Piedra De Amolar	726							100,000.00	
3	Programa para formar grupos para evitar la caza de animales.	La Quesera, Piedra de Amolar	527							20,000.00	
4	Ampliación de la ruta del tren de aseo.	El Roblón, Los Encinos, La Quesera, Piedra De Amolar	726							30,000.00	

Plan de Desarrollo Municipal Municipio de SANTA FE

(F-10)

Programación del Plan Zonal de Desarrollo Territorial

Departamento: Ocatepeque Municipio: **Santa Fe Zona# 2** Fecha 29/08/18: Temática: **Grupos Vulnerables Niñez**

Lugar Asamblea: El Roblón, Los Encinos, La Quesera, Piedra De Amolar.

Prioridad	Nombre del proyecto/sector de desarrollo	Comunidad	# De benefic.	Año Ejecución						Costo aproximado	Aporte comunitario
				19	20	21	22	23	24		
1	Bonos y becas para los niños de excelencia académica y de escasos recursos.	El Roblón, Los Encinos, La Quesera, Piedra de Amolar	197							Lps. 100,000.00	

Plan de Desarrollo Municipal Municipio de SANTA FE

(F-10)

Programación del Plan Zonal de Desarrollo Territorial

Departamento: Ocatepeque Municipio: **Santa Fe Zona# 2** Fecha 29/08/18: Temática: **Grupos Vulnerables Juventud**

Lugar Asamblea: El Roblón, Los Encinos, La Quesera, Piedra De Amolar

Prioridad	Nombre del proyecto/sector de desarrollo	Comunidad	# de benefici	Año Ejecución							Costo aproximado Lps.	Aporte comunitario
				19	20	21	22	23	24	25		
1	Apoyo al deporte con indumentaria deportiva.	El Roblón, Los Encinos, La Quesera.	179								100,000.00	
2	Talleres de oficio para los jóvenes (soldadura, carpintería, electricidad, mecánica, entre otros.)	Piedra de Amolar, Los Encinos	110								50,000.00	

Plan de Desarrollo Municipal Municipio de SANTA FE

(F-10)

Programación del Plan Zonal de Desarrollo Territorial

Departamento: Ocoatepeque Municipio: **Santa Fe Zona# 2** Fecha 29/08/18: Temática: **Grupos Vulnerables Mujeres**

Lugar Asamblea: El Roblón, Los Encinos, La Quesera, Piedra De Amolar.

Prioridad	Nombre del proyecto/sector de desarrollo	Comunidad	# de benefi	Año Ejecución						Costo aproximado Lps.	Aporte comunitario
				19	20	21	22	23	24		
1	Generar talleres para mujeres para que puedan crear sus propias microempresas (corte y confección, sala de belleza, panadería, entre otros.)	El Roblón, Los Encinos, La Quesera, Piedra de Amolar	160							50,000.00	

Plan de Desarrollo Municipal Municipio de SANTA FE

(F-10)

Programación del Plan Zonal de Desarrollo Territorial

Departamento: Ocatepeque Municipio: **Santa Fe Zona# 2** Fecha 29/08/18: Temática: **Grupos Vulnerables Tercera Edad**

Lugar Asamblea: El Roblón, Los Encinos, La Quesera, Piedra De Amolar

Prioridad	Nombre del proyecto/sector de desarrollo	Comunidad	# de beneficiarios	Año Ejecución						Costo aproximado Lps.	Aporte comunitario
				19	20	21	22	23	24		
1	Bonos para personas de la tercera edad.	El Roblón, Los Encinos, La Quesera, Piedra De Amolar	41							100,000.00	

Plan de Desarrollo Municipal Municipio de SANTA FE

(F-10)

Programación del Plan Zonal de Desarrollo Territorial

Departamento: Ocatepeque Municipio: **Santa Fe Zona# 2** Fecha 29/08/18: Temática: **Vivienda** Lugar Asamblea: El Roblón,

Los Encinos, La Quesera, Piedra De Amolar

Prioridad	Nombre del proyecto/sector de desarrollo	Comunidad	# de benefi	Año Ejecución						Costo aproximado Lps.	Aporte comunitario
				19	20	21	22	23	24		
1	Mejoramiento de viviendas	El Roblón, Los Encinos, La Quesera, Piedra De Amolar	79							40,000.00	
2	Construcción de viviendas	La Quesera, El Roblón	11							450,000.00	

Plan de Desarrollo Municipal Municipio de SANTA FE

(F-10)

Programación del Plan Zonal de Desarrollo Territorial

Departamento: Ocotepeque Municipio: Santa Fe Zona# 2 Fecha 29/08/18 Temática: Agua y Saneamiento

Lugar Asamblea: El Roblón, Los Encinos, La Quesera, Piedra De Amolar

Prioridad	Nombre del proyecto/sector de desarrollo	Comunidad	# de benefi	Año Ejecución						Costo aproximado Lps.	Aporte comunitario
				19	20	21	22	23	24		
1	Proyecto de agua potable	El Roblón, Piedra de Amolar	199							950,000.00	
2	Apoyar a la comunidad con filtros	El Roblón, Los Encinos, La Quesera, Piedra De Amolar	726							300,000.00	
3	Proyecto de Letrinización a 14 viviendas que no cuentan con baños	El Roblón, Los Encinos, La Quesera, Piedra De Amolar	14							350,000.00	
4	Ampliación de la ruta de tren de aseo	El Roblón, Los Encinos, La Quesera, Piedra De Amolar	726							30,000.00	

Plan de Desarrollo Municipal Municipio de SANTA FE

(F-10)

Programación del Plan Zonal de Desarrollo Territorial

Departamento: Ocoatepeque Municipio: **Santa Fe Zona# 2** Fecha 29/08/18 Temática: **Economía**

Lugar Asamblea: El Roblón, Los Encinos, La Quesera, Piedra De Amolar

Prioridad	Nombre del proyecto/sector de desarrollo	Comunidad	# de benefici	Año Ejecución						Costo aproximado Lps.	Aporte comunitario
				19	20	21	22	23	24		
1	Incentivo a la producción agrícola	El Roblón, La Quesera, Piedra de Amolar	726							50,000.00	
2	Siembra de hortalizas	Los Encinos, La Quesera	93							40,000.00	
3	Proyecto de una tostadora de café	El Roblón, Piedra de Amolar	54							100,000.00	
4	Siembra de árboles frutales	El Roblón, La Quesera, Piedra de Amolar	111							95,000.00	
5	Apoyo con una empresa de panadería	La Quesera, Los Encinos	418							100,000.00	

Plan de Desarrollo Municipal Municipio de SANTA FE

(F-10)

Programación del Plan Zonal de Desarrollo Territorial

Departamento: Ocotepeque Municipio: **Santa Fe Zona# 2** Fecha 29/08/18 Temática: **Seguridad Alimentaria**

Lugar Asamblea: El Roblón, Los Encinos, La Quesera, Piedra De Amolar

Prioridad	Nombre del proyecto/sector de desarrollo	Comunidad	# de benefici	Año Ejecución						Costo aproximado Lps.	Aporte comunitario
				19	20	21	22	23	24		
1	Apoyar al agricultor con capacitaciones para obtener una mayor producción	Piedra de Amolar, El Roblón	54							80,000.00	
2	Huertos familiares	Los Encinos, Piedra de Amolar	77							30,000.00	

Plan de Desarrollo Municipal Municipio de SANTA FE

(F-10)

Programación del Plan Zonal de Desarrollo Territorial

Departamento: Ocotepeque Municipio: **Santa Fe Zona# 2** Fecha 29/08/18 Temática: **Participación** Lugar Asamblea: El

Roblón, Los Encinos, La Quesera, Piedra De Amolar

Prioridad	Nombre del proyecto/sector de desarrollo	Comunidad	# de benefi.	Año Ejecución						Costo aproximado	Aporte comunitario
				19	20	21	22	23	24		
1	Capacitación para proyecto avícola	Los Encinos, El Roblón	35							Lps. 30,000.00	
2	Apoyo a la agricultura con charlas	Piedra de Amolar , La Quesera	97							Lps. 40,000.00	
3	Apoyo a la comunidad con un curso para una microempresa (producción de tajadas)	El Roblón, Piedra de Amolar	74							Lps. 50,000.00	

Plan de Desarrollo Municipal Municipio de SANTA FE

(F-10)

Programación del Plan Zonal de Desarrollo Territorial

Departamento: Ocotepeque Municipio: **Santa Fe Zona# 2** Fecha: 29/08/18 Temática: **Tierra**

Lugar Asamblea: El Roblón, Los Encinos, La Quesera, Piedra De Amolar

Prioridad	Nombre del proyecto/sector de desarrollo	Comunidad	# de benefici	Año Ejecución						Costo aproximado	Aporte comunitario
				19	20	21	22	23	24		
1	Sistema de mini riego	La Quesera, Los Encinos, Piedra de Amolar, El Roblón	167							Lps. 150,000.00	
2	Apoyo a la agricultura con capital semilla	Los Encinos, La Quesera	78							Lps. 100,000.00	
3	Compra de parcelas de tierra para los que no tienen que trabajar	La Quesera, El Roblón	28							Lps. 100,000.00	

Plan de Desarrollo Municipal Municipio de SANTA FE

(F-10)

Programación del Plan Zonal de Desarrollo Territorial

Departamento: Ocoatepeque Municipio: Santa Fe Zona# 2 Fecha 29/08/18 Temática: Infraestructura Social

Lugar Asamblea: El Roblón, Los Encinos, La Quesera, Piedra De Amolar

Prioridad	Nombre del proyecto/sector de desarrollo	Comunidad	# de benefi	Año Ejecución						Costo aproximado	Aporte comunitario
				19	20	21	22	23	24		
1	Mantenimiento de la red vial	El Roblón, Los Encinos, La Quesera, Piedra de Amolar	527							150,000.00	
2	Construcción de un centro de salud en la aldea de (La Quesera)	El Roblón, Los Encinos, La Quesera, Piedra de Amolar	527							Lps. 900,000.00	
3	Ampliación del Centro de Educación Básica en la comunidad de La Quesera)	El Roblón, Los Encinos, La Quesera, Piedra de Amolar	527							Lps. 300,000.00	
4	Construcción de una caja puente (quebrada coctacmil) Piedra de Amolar (quebrada salada, en la escuela) y el mejoramiento de calle.	Los Encinos, El Roblón, Piedra de Amolar	527							Lps. 550,000.00	
5	Construcción de casa comunal	El Roblón, Los Encinos, La Quesera, Piedra de Amolar	726							Lps. 400,000.00	
6	Mejoramiento de la escuela	El Roblón, Los Encinos	199							Lps. 110,000.00	

Plan de Desarrollo Municipal Municipio de SANTA FE

7	Construcción de cancha multiusos	El Roblón, Los Encinos, La Quesera	497							Lps. 700,000.00	
8	Ayuda para la construcción de un beneficio	El Roblón, Los Encinos, La Quesera, Piedra de Amolar	726							Lps. 150,000.00	
9	Construcción de parque infantil	El Roblón, Los Encinos, La Quesera, Piedra de Amolar	726							Lps. 500,000.00	

Plan de Desarrollo Municipal Municipio de SANTA FE

(F-10)

Programación del Plan Zonal de Desarrollo Territorial

Departamento: Ocotepeque Municipio: **Santa Fe Zona# 2** Fecha 29/08/18 Temática: **Turismo**

Lugar Asamblea: El Roblón, Los Encinos, Piedra de Amolar

Prioridad	Nombre del proyecto/sector de desarrollo	Comunidad	# de benefici	Año Ejecución						Costo aproximado	Aporte comunitario
				19	20	21	22	23	24		
1	Crear una zona turística mejorando las tradiciones, costumbres y fiestas en la comunidad.	El Roblón, La Quesera, Piedra De Amolar	606							Lps. 250,000.00	

Plan de Desarrollo Municipal Municipio de SANTA FE

Plan ZonalTerritorial Zonal #3

Comunidades:

Las Delicias, El Mojanal, El Olvidito, Peña Quemada y Las Vegas

Plan de Desarrollo Municipal Municipio de SANTA FE

Programación del Plan Zonal de Desarrollo Territorial

Departamento: Ocotepeque Municipio: Santa Fe, Zona # 3 Fecha: 29/08/18 Temática: Salud v Nutrición

Lugar Asamblea: Peña Quemada, Las Vegas, El Olvidito, Mojanal, Las Delicias

Prioridad	Nombre del proyecto/sector de desarrollo	Comunidad	# de benefi	Año Ejecución						Costo aproximado	Aporte comunitario
				19	20	21	22	23	24		
1	Apoyo con recursos humano en salud (1 enfermera y una conserje)	Peña Quemada, Las Vegas, El Olvidito, Mojanal, Las Delicias	907							Lps. 60,000.00	

Plan de Desarrollo Municipal Municipio de SANTA FE

Programación del Plan Zonal de Desarrollo Territorial

Departamento: **Ocotepeque** Municipio: **Santa Fe, Zona # 3** Fecha: 29/08/18 Temática: **Educación**

Lugar Asamblea: Peña Quemada, Las Vegas, El Olvidito, Mojanal, Las Delicias

Prioridad	Nombre del proyecto/sector de desarrollo	Comunidad	# de benefi	Año Ejecución						Costo aproximado	Aporte comunitario
				19	20	21	22	23	24		
1	Apoyo con recursos humanos en educación	Peña Quemada, Las Vegas, El Olvidito, Mojanal, Las Delicias	907							Lps. 150,000.00	
2	Remodelación del Centro Educación Básica	Peña Quemada Las Vegas El Olvidito	61							Lps. 100,000.00	
3	Apoyo para el Centro de Educación Básica con Mobiliario	Peña Quemada, Las Vegas, El Mojanal	111							Lps. 90,000.00	

Plan de Desarrollo Municipal Municipio de SANTA FE

Programación del Plan Zonal de Desarrollo Territorial

Departamento: **Ocotepeque** Municipio: **Santa Fe, Zona # 3** Fecha: 29/08/18 Temática: **Recursos naturales y ambiente**

Lugar Asamblea: Peña Quemada, Las Vegas, El Olvidito, El Mojanal, Las Delicias

Prioridad	Nombre del proyecto/sector de desarrollo	Comunidad	# de benefi	Año Ejecución						Costo aproximado	Aporte comunitario
				19	20	21	22	23	24		
1	Implementar la Ruta del Tren de aseo en la Comunidad	Peña Quemada, Las Vegas, El Olvidito, El Mojanal, Las Delicias	907							Lps. 60,000.00	
2	Gestionar el Proyecto de Eco fogones	Peña Quemada, El Olvidito, Las Vegas	189							Lps. 110,000.00	

Plan de Desarrollo Municipal Municipio de SANTA FE

Programación del Plan Zonal de Desarrollo Territorial

Departamento: **Ocotepeque** Municipio: **Santa Fe, Zona # 3** Fecha: 29/08/18 Temática: **Grupos vulnerables niñez, juventud**

Lugar Asamblea: Peña Quemada, Las Vegas, El Olvidito, Mojanal, Las Delicias

Prioridad	Nombre del proyecto/sector de desarrollo	Comunidad	# de benefi	Año Ejecución						Costo aproximado	Aporte comunitario
				19	20	21	22	23	24		
1	Proyecto Económico para la Niñez(BECAS)	<u>Peña Quemada, Las Vegas, El Olvidito, Mojanal, Las Delicias</u>							Lps. 100,000.00		

Plan de Desarrollo Municipal Municipio de SANTA FE

Programación del Plan Zonal de Desarrollo Territorial

Departamento: Ocotepeque Municipio: Santa Fe, Zona # 3 Fecha: 29/08/18 Temática: Grupos vulnerable mujeres

Lugar Asamblea: Peña Quemada, Las Vegas, El Olvidito, Mojanal, Las Delicias

Prioridad	Nombre del proyecto/sector de desarrollo	Comunidad	# de benefici	Año Ejecución						Costo aproximado	Aporte comunitario
				19	20	21	22	23	24		
1	Instituto de formación Técnica (Taller de corte y Confección, Taller de Belleza)	<u>Peña Quemada, Las Vegas, El Olvidito, Mojanal, Las Delicias</u>	232							Lps. 150,000.00	

Plan de Desarrollo Municipal Municipio de SANTA FE

Programación del Plan Zonal de Desarrollo Territorial

Departamento: **Ocotepeque** Municipio: **Santa Fe, Zona # 3** Fecha: 29/08/18 Temática: **Grupos vulnerables tercera edad**

Lugar Asamblea: Peña Quemada, Las Vegas, El Olvidito, Mojanal, Las Delicias

Prioridad	Nombre del proyecto/sector de desarrollo	Comunidad	# de beneficiarios	Año Ejecución						Costo aproximado	Aporte comunitario
				19	20	21	22	23	24		
1	Proyecto Económico(Bonos para la Tercera edad)	<u>Peña Quemada, Las Vegas, El Olvidito, Mojanal, Las Delicias</u>	De 65 años y más beneficia dos							Lps. 365,000.00	

Plan de Desarrollo Municipal Municipio de SANTA FE

Programación del Plan Zonal de Desarrollo Territorial

Departamento: **Ocoatepeque** Municipio: **Santa Fe, Zona # 3** Fecha: 29/08/18 Temática: **Vivienda**

Lugar Asamblea: Peña Quemada, Las Vegas, El Olvidito, Mojanal, Las Delicias

Prioridad	Nombre del proyecto/sector de desarrollo	Comunidad	# de benefi	Año Ejecución						Costo aproximado	Aporte comunitario
				19	20	21	22	23	24		
1	Mejoramiento de Viviendas	Peña Quemada, Las Vegas, El Olvidito, Mojanal, Las Delicias	500							40,000.00	
2	Proyecto Habitacional(construcción de Viviendas)	Peña Quemada, Las Vegas	145							300,000.00	

Plan de Desarrollo Municipal Municipio de SANTA FE

Programación del Plan Zonal de Desarrollo Territorial

Departamento: **Ocotepeque** Municipio: **Santa Fe, Zona # 3** Fecha: 29/08/18 Temática: **Agua v Saneamiento**

Lugar Asamblea: Peña Quemada, Las Vegas, El Olvidito, Mojanal, Las Delicias

Prioridad	Nombre del proyecto/sector de desarrollo	Comunidad	# de benefi	Año Ejecución						Costo aproximado	Aporte comunitario
				19	20	21	22	23	24		
1	Construcción de un Proyecto de Agua Potable	<u>Peña Quemada, Las Vegas, El Olvidito, Mojanal, Las Delicias</u>	907							Lps. 500,000.00	
2	Proyecto de Letrinización	<u>Peña Quemada, Las Vegas</u>	125							Lps. 100,000.00	

Plan de Desarrollo Municipal Municipio de SANTA FE

Programación del Plan Zonal de Desarrollo Territorial

Departamento: **Ocotepeque** Municipio: **Santa Fe, Zona # 3** Fecha: 29/08/18 Temática: **Economía**

Lugar Asamblea: Peña Quemada, Las Vegas, El Olvidito, Mojanal, Las Delicias

Prioridad	Nombre del proyecto/sector de desarrollo	Comunidad	# de benefi	Año Ejecución						Costo aproximado	Aporte comunitario
				19	20	21	22	23	24		
1	Incentivo a la producción agrícola	Peña Quemada, Las Vegas, Mojanal	753							50,000.00	
2	Apoyo a la comunidad con árboles frutales tales como,(limón persa, mandarina, melicoccus bijugatus)	Peña Quemada, Las Vegas Mojanal	97							Lps. 70,000.00	
3	Apoyo a la Comunidad con capital semilla en la siembra de hortalizas(Rabano,cilantro,lechuga)	El Olvidito, Peña Quemada	29							Lps. 100,000.00	
4	Apoyo a la comunidad con insumos y talleres con el fin de crear una microempresa de panadería, de igual manera insumos para iniciar una granja de gallinas.	El Olvidito, Mojanal, Las Delicias	753							Lps. 50,000.00	

Plan de Desarrollo Municipal Municipio de SANTA FE

Programación del Plan Zonal de Desarrollo Territorial

Departamento: **Ocotepeque** Municipio: **Santa Fe, Zona # 3** Fecha: 29/08/18 Temática: **Seguridad Alimentaria**

Lugar Asamblea: Peña Quemada, Las Vegas, El Olvidito, Mojanal, Las Delicias

Prioridad	Nombre del proyecto/sector de desarrollo	Comunidad	# de benefici	Año Ejecución						Costo aproximado	Aporte comunitario
				19	20	21	22	23	24		
1	Apoyo a la comunidad con capital semilla para huerto familiares	<u>Peña Quemada</u> <u>Las Vegas</u> <u>, Mojanal, Las</u> <u>Delicias</u>	172							Lps. 60,00.00	

Plan de Desarrollo Municipal Municipio de SANTA FE

Programación del Plan Zonal de Desarrollo Territorial

Departamento: Ocotepeque Municipio: Santa Fe, Zona # 3 Fecha: 29/08/18 Temática: Tierra

Lugar Asamblea: Peña Quemada, Las Vegas, El Olvidito, Mojanal, Las Delicias

Prioridad	Nombre del proyecto/sector de desarrollo	Comunidad	# de benefici	Año Ejecución						Costo aproximado	Aporte comunitario
				19	20	21	22	23	24		
1	Capital semilla para mejorar sus cultivos	Peña Quemada, Las Vegas, El Olvidito, Mojanal, Las Delicias	150							Lps. 100,000.00	
2	Proyecto de mini riego	El Olvido, Peña Quemada, Las Vegas, Las Delicias	67							Lps. 100,000.00	

Plan de Desarrollo Municipal Municipio de SANTA FE

Programación del Plan Zonal de Desarrollo Territorial

Departamento: **Ocotepeque** Municipio: **Santa Fe, Zona # 3** Fecha: 29/08/18 Temática: **Participación**

Lugar Asamblea: Peña Quemada, Las Vegas, El Olvidito, Mojanal, Las Delicias

Prioridad	Nombre del proyecto/sector de desarrollo	Comunidad	# de benefici	Año Ejecución						Costo aproximado	Aporte comunitario
				19	20	21	22	23	24		
1	Capacitación con charlas para el mejoramiento del café	Peña Quemada, Las Vegas, El Olvidito, Mojanal, Las Delicias	150							Lps. 80,000.00	

Plan de Desarrollo Municipal Municipio de SANTA FE

Programación del Plan Zonal de Desarrollo Territorial

Departamento: **Ocotepeque** Municipio: **Santa Fe, Zona # 3** Fecha: 29/08/18 Temática: **Infraestructura Social**

Lugar Asamblea: Peña Quemada, Las Vegas, El Olvidito, Mojanal, Las Delicias

Prioridad	Nombre del proyecto/sector de desarrollo	Comunidad	# De benefi.	Año Ejecución						Costo aproximado	Aporte comunitario
				19	20	21	22	23	24		
	Mantenimiento de la red vial	El Mojanal, Las Delicias, El Olvidito, Peña Quemada, Las Vegas, Las Minas	907							Lps. 100,000.00	
	Mejoramiento del Centro de salud y más personal de salud permanente (ejemplo: Doctores, enfermeras)	Peña Quemada, Las Vegas, El Olvidito, Mojanal, Las Delicias	907							Lps. 100,000.00	
	Mejoramiento de vivienda	Peña Quemada, Las Vegas, El Olvidito, Mojanal, Las Delicias	97							Lps. 250,000.00	
	Construcción de un centro básico equipado con sala de computación y personal especializado	Peña Quemada, Las Vegas, El Olvidito, Mojanal, Las Delicias	907							Lps. 400,000.00	
	Construcción de un parque infantil	Mojanal, Las Delicias	640							Lps. 150,000.00	

Plan de Desarrollo Municipal Municipio de SANTA FE

	Construcción de un Centro de Educación Pre Básica	El Olvidito, Las Delicias	77							Lps. 300,000.00	
	Mejoramiento y ampliación del centro educación básica en cuanto a la construcción y equipamiento de un aula de computación	Las Delicias, Peña Quemada, Las Vegas y El Olvidito	486							Lps. 200,000.00	
	Construcción de casa comunal	El Mojanal, Las Delicias	640							Lps. 300,000.00	
	Ampliación de alumbrado publico	Peña Quemada, Las Vegas	154							Lps. 400,000.00	
	Electrificación del campo de fútbol	El Mojanal, Las Delicias								Lps. 400,000.00	

Plan de Desarrollo Municipal Municipio de SANTA FE

Programación del Plan Zonal de Desarrollo Territorial

Departamento: Ocotepeque Municipio: Santa Fe, Zona # 3 Fecha: 29/08/18 Temática: **Turismo**

Lugar Asamblea: Peña Quemada, Las Vegas, El Olvidito, Mojanal, Las Delicias

Prioridad	Nombre del proyecto/sector de desarrollo	Comunidad	# de benefi	Año Ejecución						Costo aproximado	Aporte comunitario
				19	20	21	22	23	24		
1	Mejorar y proteger la reserva turística de Montecristo	Peña Quemada, Las Vegas	154							Lps. 200,000.00	

Plan de Desarrollo Municipal Municipio de SANTA FE

Plan ZonalTerritorial Zonal #4

Comunidades:

Piedras Bonitas, El Sunnete, El Chaguiton

Plan de Desarrollo Municipal Municipio de SANTA FE

F-10)

Programación del Plan Zonal de Desarrollo Territorial

Departamento: **Ocotepeque** Municipio: **Santa Fe Zona #4** Fecha: 29/08/18 Temática: **Ordenamiento Territorial**
 El Chaguiton, Piedras Bonitas, El Sunnete

Prioridad	Nombre del proyecto/sector de desarrollo	Comunidad	# De benefic.	Año de Ejecución						Costo aproximado	Aporte comunitario
				19	20	21	22	23	24		
1	Gestionar a la autoridades locales para compra terrenos para la reforestación	Piedras Bonitas, El Chaguiton, El Sunnete	572							Lps. 300,000.00	
2	Reforestar áreas aledañas a los nacimientos	Piedras Bonitas, El Chaguiton, El Sunnete	572							Lps. 5,000.	
3	Ordenanza de siembra de árboles por familia	Piedras Bonitas, El Chaguiton, El Sunnete	130							Lps. 2,000.00	

Plan de Desarrollo Municipal Municipio de SANTA FE

F-10)

Programación del Plan Zonal de Desarrollo Territorial

Departamento: Ocotepeque Municipio: Santa Fe Zona # 4 Fecha: 29/08/18 Temática: Salud y Nutrición

Piedras Bonitas, El Sunnete, El Chaguiton

Prioridad	Nombre del proyecto/sector de desarrollo	Comunidad	# De benefic.	Año Ejecución						Costo aproximado	Aporte comunitario
				19	20	21	22	23	24		
1	Fondos comunitarios para salud	Piedras Bonitas, El Chaguiton, El Sunnete	572							Lps. 300,000.00	
2	Gestionar para que haya abastecimiento en los centros de salud aledaños a la comunidad	Santa Fe, Agua Caliente	572							Lps. 100,000.00	
3	Hacer campañas de limpieza y emitir ordenanzas municipales en cuanto a limpieza	Piedras Bonitas, El Chaguiton, El Sunnete	572							Lps. 500	

Plan de Desarrollo Municipal Municipio de SANTA FE

(F-10)

Programación del Plan Zonal de Desarrollo Territorial

Departamento: Ocotepeque Municipio: Santa Fe Zona # 4 Fecha: 29/08/18 Temática: Educación

Piedras Bonitas, El Sunnete, El Chaguiton

Prioridad	Nombre del proyecto/sector de desarrollo	Comunidad	# De benefic.	Año Ejecución						Costo aproximado	Aporte comunitario
				19	20	21	22	23	24		
1	Apoyo a los centros de educación con recursos humanos	Piedras Bonitas, El Sunnete y El Chaguiton	572							Lps. 150,000.00	
2	Programa de alfabetización	Piedras Bonitas, El Chaguiton, El Sunnete	18							Lps. 50,000.0	
3	Apoyo con material didáctico	Piedras Bonitas, El Chaguiton, El Sunnete	132							Lps. 35,000.00	
4	Abastecer de mobiliario a las escuelas (computadoras y pupitres)	Piedras Bonitas, El Chaguiton, El Sunnete	132							Lps.150,000.00	
5	Crear programas de motivación para los alumnos	Piedras Bonitas, El Chaguiton, El Sunnete	132							Lps. 20,000.00	

Plan de Desarrollo Municipal Municipio de SANTA FE

(F-10)

Programación del Plan Zonal de Desarrollo Territorial

Departamento: Ocotepeque Municipio: Santa Fe Zona #4 Fecha: 29/08/18 Temática: RRNN y Ambiente

Piedras Bonitas, El Sunnete, El Chaguiton

Prioridad	Nombre del proyecto/sector de desarrollo	Comunidad	# De benefic.	Año Ejecución						Costo aproximado	Aporte comunitario
				19	20	21	22	23	24		
1	Brindar árboles para reforestar	Piedras Bonitas, El Chaguiton, El Sunnete	572							Lps.10,000.00	
2	Campañas de limpieza	Piedras Bonitas, El Chaguiton, El Sunnete	572							Lps. 500.00	

(F-10)

Programación del Plan Zonal de Desarrollo Territorial

Departamento: Ocotepeque Municipio: Santa Fe Zona # 4 Fecha: 29/08/18 Temática: Grupos Vulnerables Niñez

Piedras Bonitas, El Sunnete, El Chaguiton

Prioridad	Nombre del proyecto/sector de desarrollo	Comunidad	# De benefic.	Año Ejecución						Costo aproximado	Aporte comunitario
				19	20	21	22	22	24		
1	Becas estudiantiles para niños de escasos recursos	Piedras Bonitas, El Chaguiton, El Sunnete	132							Lps. 100,000.00	
2	Becas estudiantiles para niños de excelencia académica	Piedras Bonitas, El Chaguiton, El Sunnete	132							Lps. 100,000.00	
3	Cursos vacacionales	El Sunnete	132							Lps. 20,000.00	

(F-10)

Programación del Plan Zonal de Desarrollo Territorial

Departamento: Ocotepeque Municipio: Santa Fe Zona #4 Fecha: 29/08/18 Temática: Grupos Vulnerables Juventud

Piedras Bonitas, El Sunnete, El Chaguiton

Prioridad	Nombre del proyecto/sector de desarrollo	Comunidad	# De benefic.	Año Ejecución						Costo aproximado	Aporte comunitario
				19	20	21	22	23	24		
1	Programa de antidrogas para jóvenes	Piedras Bonitas, El Sunnete, El Chaguiton	42							Lps. 4,000.00	
2	Taller de emprendimiento para oficios de jóvenes	Piedras Bonitas, El Sunnete, El Chaguiton	42							Lps. 10,000.00	

(F-10)

Programación del Plan Zonal de Desarrollo Territorial

Departamento: Ocotepeque Municipio: Santa Fe Zona # 4 Fecha: 29/08/18 Temática: Grupos Vulnerables Mujeres

Piedras Bonitas, El Sunnete, El Chaguiton

Prioridad	Nombre del proyecto/sector de desarrollo	Comunidad	# De benefic.	Año de Ejecución						Costo aproximado	Aporte comunitario
				19	20	21	22	23	24		
1	Taller de emprendimiento (panadería y corte y confección)	Piedras Bonitas, El Sunnete, El Chaguiton	211							Lps.40,000.00	
2	Taller de emprendimiento (belleza)	Piedras Bonitas, El Sunnete, El Chaguiton	211							Lps. 40,000.00	

(F-10)

Programación del Plan Zonal de Desarrollo Territorial

Departamento: Ocotepeque Municipio: Santa Fe Zona #4 Fecha: 29/08/18 Temática: Grupos Vulnerables Tercera Edad

Piedras Bonitas, El Sunnete, El Chaguiton

Prioridad	Nombre del proyecto/sector de desarrollo	Comunidad	# De benefic.	Año Ejecución						Costo aproximado	Aporte comunitario
				19	20	21	22	23	24		
1	Bonos de la tercera edad	Piedras Bonitas, El Sunnete, El Chaguiton	30							Lps.60,000.00	

(F-10)

Programación del Plan Zonal de Desarrollo Territorial

Departamento: Ocotepeque Municipio: Santa Fe Zona # 4 Fecha: 29/08/18 Temática: Economía

Piedras Bonitas, El Sunnete, El Chaguiton

Prioridad	Nombre del proyecto/sector de desarrollo	Comunidad	# De benefic.	Año Ejecución						Costo aproximado	Aporte comunitario
				19	20	21	22	23	24		
1	Incentivo a la producción agrícola	Piedras Bonitas, El Sunnete, El Chaguiton	572							50,000.00	
1	Realizar ferias del agricultor para que la población pueda exponer sus productos	Piedras Bonitas, El Sunnete, El Chaguiton	572							Lps. 3,000.00	
2	Microempresa de peceras y granjas	Piedras Bonitas, El Sunnete, El Chaguiton	572							Lps. 30,000.00	
3	Ayuda con árboles frutales	Piedras Bonitas, El Sunnete, El Chaguiton	572							Lps. 15,000.00	

(F-10)

Programación del Plan Zonal de Desarrollo Territorial

Departamento: Ocotepeque Municipio: Santa Fe Zona #4 Fecha: 29/08/18 Temática: Agua y Saneamiento

Piedras Bonitas, El Sunnete, El Chaguiton

Prioridad	Nombre del proyecto/sector de desarrollo	Comunidad	# De benefic.	Año Ejecución						Costo aproximado	Aporte comunitario
				19	20	21	22	23	24		
1	Construcción de un tanque de almacenamiento de agua potable	El Chaguiton	90							Lps. 100,000.00	
2	Construcción de alcantarillado aguas negras	Piedras Bonitas, El Sunnete	289							Lps. 300,000.00	
3	Basureros en escuelas y comunidades	Piedras Bonitas, El Sunnete, El Chaguiton	572							Lps. 25,000.00	

(F-10)
Programación del Plan Zonal de Desarrollo Territorial

Departamento: **Ocotepeque** Municipio: **Santa Fe Zona #4** Fecha: 29/08/18 Temática: **Seguridad Alimentaria**

Piedras Bonitas, El Sunnete, El Chaguiton

Prioridad	Nombre del proyecto/sector de desarrollo	Comunidad	# De benefic.	Año Ejecución						Costo aproximado	Aporte comunitario
				19	20	21	22	23	24		
1	Cajas rurales (Ayuda a pequeños productores con fondos)	Piedras Bonitas, El Sunnete, El Chaguiton	572							Lps. 20,000.00	

(F-10)

Programación del Plan Zonal de Desarrollo Territorial

Departamento: Ocotepeque Municipio: Santa Fe Zona #4 Fecha: 29/08/18 Temática: Tierra

Piedras Bonitas, El Sunnete, El Chaguiton

Prioridad	Nombre del proyecto/sector de desarrollo	Comunidad	# De benefic.	Año Ejecución						Costo aproximado	Aporte comunitario
				19	20	21	22	23	24		
1	Productividad tecnica,diversificar la agricultura, talleres o capacitaciones	El Chaguiton	15							Lps. 50,000.00	
2	Compra de terrenos para dividirlo en parcelas para darles a aquellas familias que no cuentan con tierra para trabajar	Piedras Bonitas, El Sunnete, El Chaguiton	102							Lps. 100,000.00	
3	Proyecto de mini riego	Piedras Bonitas	52							Lps. 100,000.00	

(F-10)

Programación del Plan Zonal de Desarrollo Territorial

Departamento: Ocotepeque Municipio: Santa Fe Zona #4 Fecha: 29/08/18 Temática: Participación

Piedras Bonitas, El Sunnete, El Chaguiton

Prioridad	Nombre del proyecto/sector de desarrollo	Comunidad	# De benefic.	Año Ejecución						Costo aproximado	Aporte comunitario
				19	20	21	22	23	24		
1	Fondos y capacitaciones a organizaciones que la comunidad plantee	El Chaguiton	90							Lps. 20,000.00	

7	Reparación de la casa comunal	Piedras Bonitas	283						200,000.00	
8	Construcción de cancha multiusos	Piedras Bonitas	283						600,000.00	
9	Reparación del techo y el piso de la escuela	El Sunnete	47						100,000.00	
10	Construcción de centro comunal	El Sunnete	199						600,000.00	

III. El plan estratégico de desarrollo territorial

Visión compartida

Ser un municipio con enfoque turístico y con áreas de recreación, donde la población goce de un empleo digno fortaleciendo la micro empresa y donde se cuente con recursos naturales protegidos (Plan de manejo forestal y Sistemas de protección de fuentes de agua) donde se goce de seguridad, que los niños asistan a la escuela y se logre la reducción del Índice de Analfabetismo. Un municipio con altos valores morales, con saneamiento básico y buena salud, con buenas vías de acceso y que sea un municipio transparente en el manejo de los recursos donde se promulgue y se ponga en práctica la participación con enfoque de género y una amplia participación de la mujer.

Misión.

Trabajamos proactivamente por el bien del beneficio común, en aspectos económicos, sociales y ambientales, en donde el recurso natural y la belleza escénica del paisaje es nuestro principal potencial, un Municipio acogedor y hospitalario a quienes nos visitan, nos esforzamos por prestar servicios básicos eficientes y de calidad a la población, todo esto bajo principios de responsabilidad, honestidad y transparencia, trabajando conjuntamente con cada comunidad para alcanzar el desarrollo.

ASOCIACIÓN DE MUNICIPIOS DEL VALLE DE SECECAPA (AMVAS)

**PROGRAMACIÓN DEL PLAN DE INVERSIÓN MUNICIPAL PLURIANUAL (PROYECTOS DE DESARROLLO SOCIAL
PRIORIZADOS POR CADA PLAN ZONAL)**

DEPARTAMENTO: OCOTEPEQUE

MUNICIPIO: SANTA FE

Orden Prioridad	Nombre del Proyecto	Ubicación	Costo Total en Lempiras	Años de Ejecución						Financiamiento			
				19	20	21	22	23	24	Local	Municipal	Externo	
1	Apoyo con recursos humanos al sector salud.	ZONA #1, ZONA #2	300,000.00	X								300,000.00	
1	Apoyo con recursos humanos al sector educación.	ZONA #1, ZONA #2, ZONA #3, ZONA #4	1,038,307.70	X								1,038,307.70	
2	Construcción de cancha con grama sintética.	ZONA #1 San Cayetano	800,000.00			X						800,000.00	
2	Mantenimiento de la red vial	ZONA #1 Casco Urbano	171,597.54	X								171,597.54	
2	Mantenimiento de la red vial	ZONA #2 ZONA #3 ZONA #4	350,000.00	X								350,000.00	

2	Construcción de un centro de salud.	ZONA #4 Piedras Bonitas	500,000.00	X							500,000.00	
3	Construcción de un centro de salud.	ZONA #3 La Quesera	300,000.00			X					300,000.00	
4	Ampliación del centro de educación básica.	ZONA #3 La Quesera	300,000.00			X					300,000.00	
4	Construcción de un centro de educación básica.	ZONA #4 Piedras Bonitas	400,000.00		X						400,000.00	
5	Proyecto de ecofogones	ZONA #2,#3	180,000.00		X	X						180,000.00
6	Implementación de huertos familiares	ZONA #1,#2,#3	225,000.00			X	X					225,000.00
7	Incentivo a la producción agrícola(SAG/MUNI)	ZONA #2,#3,#4	150,000.00	X	X						150,000.00	
8	Proyecto de mini riego	ZONA #1,#2,#3	1,100,000.00				X					1,100,000.00
9	Campaña de reforestación(ICF/MUNI)	ZONA #1,#3,#4	250,000.00			X	X				50,000.00	200,000.00

(F-24)

Criterios básicos a considerar en la ubicación de los proyectos según condiciones de OT

Depto.: Ocoatepeque

Municipio: Santa Fe

Bloque Temático:

PRIORIDAD	NOMBRE DEL PROYECTO	UBICACIÓN	CONDICIONANTES DE OT
	Construcción de un Centro de Salud	Piedras Bonitas	Debe ubicarse en una zona no vulnerable (que no se den deslizamientos). Con el mejor acceso a los beneficiarios, de tal forma que no afecte a la población.
	Apoyo con recurso humano en salud y educación	Las Delicias, El Mojanal	Que el personal posea título oficial. Que permanezca en la zona.
	Apoyo con recurso humano a la educación	La Quesera, Los Encinos	Que se contrate personal calificado.
	Apoyo con recurso humano en salud y educación	Santa Fe, San Cayetano, Piñuelas, Agua Caliente(Machuca).	Que el personal posea título oficial. Que permanezca en la zona.
	Mantenimiento de la red vial	El Mojanal hacia Las Minas	Un aporte comunitario(mano de obra no calificada).
	Mantenimiento de la red vial	El Roblón hacia Piedra de Amolar	Un aporte comunitario (mano de obra no calificada). Que la población colabore con el aseo de los costados de la calle.
	Mantenimiento de la red vial	Santa Fe hacia El Chaguiton	Un aporte comunitario (mano de obra no calificada).

PLAN DE INVERSION MUNICIPAL ANUAL 2019
(PROYECTOS ESTRATEGICOS, INFRAESTRUCTURA, DESARROLLO SOCIAL, PRODUCTIVOS Y OTROS PRIORIZADOS)

Depto.: Ocotepeque

Municipal: Santa Fe

Fecha de aprobación: ___/___/___

Prior. N°	Eje Temático	Nombre del Proyecto	Comunidad	Unidad de medida	Cant.	Costo Unit.	Costo Total	Trimestres				Financiamiento		
								1	2	3	4	Local	Municipal	Externo
1	Infraestructura social	Construcción de un polideportivo municipal	Santa Fe	Metros cuadrados			100,000.00			X			100,000.00	
1	Infraestructura social	Construcción de una caja puente y planchón (a un costado del campo de fútbol)	San Cayetano	Metros cuadrados	40 metros	11,250.00	450,000.00		X				450,000.00	
1	Infraestructura social	Pavimentación con cemento hidráulico de calle de acceso a la comunidad	Pinuelas	Metros lineales	625 metros	1,200.00	750,000.00		X				750,000.00	
1	Agua y saneamiento	Proyecto de alcantarillado de canalización de aguas negras.	Agua Caliente	Metros lineales de excavación			134,000.00				X		134,000.00	
1	Agua y saneamiento	Mejoramiento de proyecto de agua potable	El Sunnete				10,000.00			X			10,000.00	
1	Infraestructura social	Mejoramiento de centro de educación básica	Piedras Bonitas	Metros cuadrados			150,000.00			X			150,000.00	
1	Infraestructura social	Mejoramiento de escuela	El Chaguiton	Metros cuadrados			25,000.00				X		25,000.00	

1	Agua y saneamiento	Construcción de proyecto de agua potable	Los Encinos				50,000.00				X		50,000.00
1	Agua y saneamiento	Construcción de tanque de almacenamiento para agua potable	El Roblón	Metros cuadrados			40,000.00				X		40,000.00
1	Infraestructura social	Construcción de techo para cancha de fútbol	La Quesera	Metros cuadrados			300,000.00			X			300,000.00
1	Infraestructura social	Construcción de casa comunal	Piedra de Amolar	Metros cuadrados			50,000.00			X			50,000.00
1	Agua y saneamiento	Construcción de tanque de almacenamiento para agua potable	El Mojanal	Metros cuadrados			80,000.00		X				80,000.00
1	Infraestructura social	Construcción de cerco perimetral de la cancha de fútbol	Las Delicias	Metros Cuadros	2,500 metros	200.00	500,000.00		X				500,000.00
1	Infraestructura social	Mejoramiento de infraestructura de la escuela	El Olvidito	Metros cuadrados			100,000.00		X				100,000.00
1	Infraestructura social	Proyecto de electrificación en el caserío Las Minas	Peña Quemada, Las Vegas, Las Minas				300,000.00			X			300,000.00
1	Agua y saneamiento	Construcción de proyecto de agua potable	El Palmar				20,000.00				X		20,000.00
	Recursos naturales y ambiente	Proyecto de aseo urbano	Santa Fe, San Cayetano, Agua Caliente				500,000.00	X	X	X	X		500,000.00
	Agua y saneamiento	Mantenimiento de alcantarillado	Casco Urbano				138,177.80	X	X	X			138,177.80
	Agua y saneamiento	Mantenimiento de la red de distribución de agua potable	ZONA #1				158,445.78	X	X	X			158,445.78

	Recursos Naturales y Ambiente	Aportación a la parte administrativa y planta MIRS de AMVAS					766,000.00	X	X	X	X		766,000.00
		Cuota a AMHON					29,737.30	X					29,737.30
		Cuota a Tribunal Superior de Cuentas					134,808.79	X					134,808.79
	Turismo	Fomento al turismo	ZONA #1, #2,#3,#4				250,000.00	X	X	X	X		250,000.00
	Economía	Apoyo a la pequeña y mediana empresa	ZONA #1, #2, #3, #4				148,087.90		X	X	X		148,087.90
		Mantenimiento al patrimonio cultural del municipio	ZONA #1, #2, #3, #4				196,175.80		X	X	X		196,175.80
		Apoyo a deportes.	ZONA #1, #2, #3, #4				150,000.00		X	X	X		150,000.00
		Apoyo a cultura.	ZONA #1, #2, #3, #4				150,000.00		X	X	X		150,000.00
		Apoyo con ayudas sociales.	ZONA #1, #2, #3, #4				500,000.00		X	X	X		500,000.00
	Infraestructura	Mantenimiento de alumbrado público.	ZONA #1, #2, #3, #4				300,000.00		X	X	X		300,000.00
	Seguridad ciudadana	Subsidios a seguridad ciudadana	ZONA #1, #2, #3, #4				100,000.00		X	X	X		100,000.00
	Grupos vulnerables Niñez y Juventud	Subsidios a la niñez y juventud	ZONA #1, #2, #3, #4				160,000.00		X	X	X		160,000.00
	Grupos Vulnerables Mujer	Subsidios a la Oficina de la Mujer	ZONA #1, #2, #3, #4				674,043.90		X	X	X		674,043.90
	Viviendas	Mejoramiento de viviendas	ZONA #1				120,000.00		X	X	X		120,000.00
	Viviendas	Mejoramiento de viviendas	ZONA #2,#3,#4				120,000.00		X	X	X		120,000.00

ORGANIZACIÓN PARA LA GESTIÓN DEL PLAN

Organización Social Comunitaria

En la actualidad en cada comunidad (barrio, aldea o caserío) existe la figura organizativa de sociedad civil, el patronato; que tiene la representación legal de la comunidad, esta figura organizativa es validada y autorizada legalmente por la municipalidad para realizar gestiones de cualquier índole que amerite la comunidad. Además, es una figura constitucional que aparece validada en la ley de municipalidades.

Agregado a los patronatos, existen en las comunidades una diversidad de organizaciones sociales, gremiales, deportivas, religiosas, etc., (Sociedad de Padres de Familia, cajas rurales, juntas de agua). Las cuales han tenido muy poca comunicación y coordinación en el tratamiento de problemas e intereses comunes para la comunidad.

En consecuencia, por la implementación de la metodología focal la comunidad seleccionó algunos representantes de estas organizaciones que pudieran llevar a cabo el proceso de levantamiento de línea base (primera instancia de organización a nivel comunitario), esta misma línea base sirvió de apoyo para la elaboración de los planes de desarrollo comunitario (PDC) y en este proceso se fueron incorporando representantes de diferentes organizaciones. Es necesario mencionar que esta base comunitaria permitió organizar el municipio en cuatro zonas, que son las que contribuyen para estructurar la Instancia Ciudadana Municipal integrada por representantes de los diferentes sectores del municipio (productores, comerciantes, gobierno local, ONG, educación, salud, iglesias, etc.).

El flujo de información entre las comunidades debe ir en función de la misma estructura y de doble vía: instancia ciudadana municipal, (patronato central) – comité de desarrollo zonal – patronato de la comunidad y a la inversa. La municipalidad se convertirá en facilitadora y acompañante de los procesos de desarrollo a través de la unidad técnica y el departamento de desarrollo comunitario.

LISTADO DE PATRONATOS

NOMBRE	CARGO	ALDEA	NÚMERO DE TELEFONO
Melvin de Jesús Hernández	Presidente	Los Encinos	99845367
Yanira Guevara Rosa	Vice-Presidente	Los Encinos	98370279
Delmis Raquel Leverón	Secretario	Los Encinos	96558569
Edwin Rodolfo Padilla	Presidente	Piñuelas	96324232

Norma Arelia Mancia	Vice-Presidente	Piñuelas	96076530
Marco Antonio Chacón	Tesorero	Piñuelas	98455265
Mario Hernán Chinchilla	Presidente	Las Delicias	97229802
Jorge Alberto Pineda	Vice-Presidente	Las Delicias	97304696
Jaime Wilfredo Tovar	Secretario	Las Delicias	98558663
Merlín Yovani Tovar	Presidente	Piedra de Amolar	97055803
José Amílcar Rosa	Vice-Presidente	Piedra de Amolar	98338827
Manuel de Jesús Mata	Tesorero	Piedra de Amolar	99410532
Carlos Manuel Polanco	Presidente	San Cayetano	97219562
Héctor Roberto Gómez	Vice-Presidente	San Cayetano	97526765
Karol Estefany Arita	Secretario	San Cayetano	98085417
Samuel Guillen Ruano	Presidente	El Mojanal	97442023
Erasmus Durón	Vice-Presidente	El Mojanal	
Rafaela Maldonado	Secretario	El Mojanal	
Santiago Alduvi Rivera	Presidente	El Roblón	97434655
Ronal Isaías Rivera	Vice-Presidente	El Roblón	97768044
Julio Alberto Rivera	Secretario	El Roblón	98702551
Luis Ernesto Mejía	Presidente	Agua Caliente	99837437
Brenda Cantarero	Vice-Presidente	Agua Caliente	91549999
Luis Toledo	Secretario	Agua Caliente	97125214
Roberto Carlos Murcia	Presidente	El Sunnete	95205195
Marcos Peña	Vice-Presidente	El Sunnete	96808542

Miranda			
Celeo Ronaldo Peña	Secretario	El Sunnete	95584198
Héctor Hernán Hernández	Presidente	Santa Fe	
Alex Francisco Flores	Vice-Presidente	Santa Fe	
Joony Nectaly Oliva	Secretario	Santa Fe	
Francisco Alberto Linares	Presidente	Piedras Bonitas	96767678
José Ariel Peña	Secretario	Piedras Bonitas	97901165
Fermín Isaías Duarte	Tesorero	Piedras Bonitas	96052593
José Arturo Argueta	Presidente	El Olvidito	98007528
José Roberto Chacón	Vice-Presidente	El Olvidito	95280666
Irma Zoila Argueta	Secretario	El Olvidito	94847721
Ader José Rosa	Presidente	El Chaguiton	99756043
Elvin Antonio Rosa	Vice-Presidente	El Chaguiton	95969191
Alex Omar Pleitez	Secretario	El Chaguiton	94673131
José Roel Santos	Presidente	Peña Quemada	97391507
Carlos Manuel Arita	Vice-Presidente	Peña Quemada	
José Isaías Pineda	Secretario	Peña Quemada	
German Oswaldo Guevara	Presidente	La Quesera	98512591
Roberto Coto	Vice-Presidente	La Quesera	
Selvin Osman Tovar	Secretario	La Quesera	95563903

ORGANIZACIÓN MUNICIPAL

El equipo técnico que implementará el plan estará formado por la unidad técnica municipal y por personal de las diferentes comunidades. Liderados por el alcalde y vicealcalde, quienes serán acompañados por un técnico de la mancomunidad y técnicos de los programas de gobierno y de la cooperación si hay presencia en el municipio y patronatos u organizaciones comunitarias.

Entre sus funciones están:

- Seguimiento al plan de inversión anual y plan de inversión Plurianual.
- Velar por que los proyectos en procesos de gestión y perfilación formen parte del PIMA y estén priorizados por las comunidades.
- Responsables de la perfilación de proyectos en coordinación con las comisiones de apoyo.
- Identificar fuentes de financiamiento internos y externos.
- Conjuntamente con el alcalde gestionar el proyecto.
- Determinar la forma de ejecución del proyecto.
- Coordinar la participación comunitaria y las contrapartidas comunitarias.
- Conjuntamente con la comisión de transparencia velar por el buen uso de los recursos y que se sigan los procedimientos administrativos y normativos correspondientes.
- Dar seguimiento a los proyectos velando por la calidad de los mismos y que se realicen en el tiempo estipulado.
- Conjuntamente con la comunidad solventar la problemática o conflictos que se presenten.

Papel institucional: (capacidad institucional):

Las instituciones juegan un papel muy importante en el desarrollo municipal, aunque algunas no están presentes en el municipio se pueden accezar el apoyo de las mismas, puede ser variado:

Instituciones disponibles para apoyar al equipo técnico
IDECOAS
SAG-DICTA
SEDIS
SGJD
Salud
Educación
Secretaria de desarrollo económico
Plan Trifinio
Vida Mejor
Mancomunidad Trinacional Rio Lempa
AMVAS

Tipo de apoyo
Apoyar con organización, planificación y conocimiento.
Apoyar con recursos técnicos y económicos
Apoyar con logística (ejemplo vehículos)
Apoyar con asistencia técnica
Apoyar con Financiamiento (ejemplo SEDIS con el adulto mayor)
Comisiones en la Ejecución

No se busca instituciones ejecutoras, si no que esta acción sea desarrollada por la comunidad.
--

4.5 Gestión de recursos:

La gestión de recursos es muy importante para la ejecución del presente PDM, este debe de ser masiva y principalmente tener claro la acción o proyecto a gestionar.

Cada acción debe contar con la información básica, estar elaborado a nivel de perfil, conocer claramente los beneficiarios, el problema, que tan buena es la solución, como participan los beneficiarios, y que aportan, cuál será el impacto del proyecto en el mediano plazo, como el proyecto puede ser sostenible.

Se debe abordar tanto a las diferentes secretarías de estado, como a la cooperación internacional, así como a programas y proyectos.

Se ha pensado actuar como mancomunidad en una gestión conjunta, llevando perfiles o al menos fichas de proyecto elaboradas, previa solicitud de audiencias.

Otra forma es endógena evaluando los elementos o capacidades de la comunidad y en una alianza mancomunidad-municipio, desarrollar los proyectos por medio de la administración municipal y los patronatos.

Actualmente el municipio carece de ONG se ha evaluado la posibilidad que la ONG Visión Mundial entre al territorio del municipio, ASIDE se encuentra de igual forma en el municipio, pero su actividad es limitada comparada con las realizadas en otras áreas del país.

Será una importante acción ver como acercamos a la cooperación internacional al municipio.

Potenciales cooperantes:

AESID Cooperación Española a través de la Fundación ETEA o directamente GIZ a través del triffinio o mediante acercamiento Directo.

Es importante que en el municipio tienen su sede dos mancomunidades, la MTRL y AMVAS que pueden dar un buen apoyo al municipio.

4.6 Plan de comunicación:

El plan para la promoción y ejecución, y del municipio debe ser conocido desde lo local a lo internacional para tal efecto el municipio en coordinación con las mancomunidades las mejores estrategias de comunicación, el uso de las redes sociales, del internet, de la tecnología actual son elementos indispensables en este proceso:

La creación de la página del municipio.

La gestión conjunta, el contar con las fichas de proyecto organizadas por eje estratégico o en programas de acción serán indispensables en el plan de comunicación.

Son elementos claves en el plan de comunicación el debido editado del plan:

El cumplimiento y/avance del mismo.

El uso de carteles, la participación con espacios de divulgación en ferias nacionales, internacionales, formaran parte del plan de comunicación.

Viabilidad:

El presente Plan (PDM) es viable, en virtud que es un compendio de necesidades básicas y prioritarias de la comunidad.

Social:

Es un instrumento que nace de la población/ciudadanía/ sociedad en la que plasman sus principales necesidades.

Las comunidades han sido específicas y han priorizado en el plan sus principales necesidades.

No han ido a reinventar su comunidad ni han propuesto ideas fuera del contexto del desarrollo.

Financiero:

La sostenibilidad financiera se logrará buscando que cada ciudadano pague los impuestos que corresponden al municipio, para esto será necesario la actualización de los catastros urbanos, así como también el levantamiento actualizado de los catastros rurales.

Que los ciudadanos contribuyan ya sea en especie o en efectivo en la construcción de cada proyecto, de tal forma generar crecimiento endógeno y que las instituciones sean un medio de apoyo y conocimiento para la ejecución del plan y el alcance de la visión.

Una segunda acción es luchar por el mantenimiento de las transferencias, así como también por procesos de descentralización del gobierno central al municipio.

La ejecución de proyectos por los patronatos u otras organizaciones generara credibilidad, transparencia, participación y empoderamiento de la sociedad.

De igual forma será necesario una gestión continua de recursos ante la cooperación internacional.

Finalmente, el impulso y la prioridad que se le pueda dar a la apertura de mercados, comercialización y al desarrollo económico; innovación, microempresa, mediante el mejor aprovechamiento eficiente de las materias primas y su valor agregado contribuirá con la generación de empleo e ingreso, por ende, a la sostenibilidad de las acciones.

Además, conseguir fondos locales que sirvan como contraparte para los proyectos, disminuir la mora municipal.

Político: involucrar a los diputados y otras autoridades como el gobernador en la ejecución del Plan.

Generar ordenanzas o políticas públicas que haga que sus ciudadanos se involucren en la ejecución del plan.

Técnico:

En la parte técnica de igual forma el presente PDM es viable, ya que según la línea base el municipio cuenta con el suficiente recurso técnico a nivel de su población. Por otro lado, técnicamente la población y el municipio puede apoyarse en las mancomunidades y en el recurso técnico de las mismas para la ejecución del plan.

Limitantes y riesgos:

Pérdida de credibilidad de la población en su gobierno municipal.

Injerencia y divisionismo político, parcialización de recursos y proyectos.

Atraso en los procesos de descentralización.

Reducción o atrasos en las transferencias municipales.

Convulsión social en el país.

Fallas en el aporte para la ejecución de proyectos por cualquiera de los financieros.

Comunidad, municipalidad, cooperación, gobierno central.

Limitada capacidad municipal para crear las condiciones de empoderamiento, cambio de actitud de la población.

Necesidad de personal técnico muy especializado que no permita a la municipalidad accezar a recursos descentralizados.

AHHQue la municipalidad priorice sus propios proyectos antes que los de la población.

Cambio climático u otras emergencias que obligue a las estructuras a cambiar el uso de los recursos.

Que las autoridades no utilicen, entiendan o le den seguimiento al plan.

Costos y financiamiento.

Para efectos de ilustración los costos los hemos calculado a tres niveles:

A nivel de los PDC por cada comunidad

A nivel de los Planes Zonales

A nivel del Plan Multisectorial Plurianual (por ejes temáticos)

Los dos primeros cálculos tienen el propósito de conocer cuál es el verdadero costo, para solventar los problemas y demandas que tienen el conjunto de comunidades del municipio, igual podemos decir en lo referente a los planes zonales, este último considerando una priorización con relación al conjunto de los primeros.

Seguimiento.

La concepción del seguimiento radica en evaluar lo programado vrs lo ejecutado del plan de Desarrollo Municipal de forma participativa. Que permita visualizar el nivel de avance en la ejecución y la reprogramación de actividades.

En este sentido en este tópico se cuenta con un comité de instancia ciudadana, que su función es velar por la ejecución de este Plan de Desarrollo Municipal. El equipo de la Unidad Técnica Municipal (UTM) junto con dos representantes de la corporación municipal quienes serán los responsables de analizar semestralmente los avances en la ejecución del plan.

Se cuenta con un plan de inversión anual y plurianual que establece los proyectos planificados que serán ejecutados. El resumen de estos planes deberá acompañarse de un análisis de limitantes encontradas y recomendaciones que el comité de instancia ciudadana preparará a la corporación municipal. Este informe deberá de ir acompañado de un resumen de la ejecución financiera por cada proyecto preparado por la unidad de tesorería.

Evaluación

Con apoyo de la unidad técnica intermunicipal (MANOFM) se preparará un mecanismo de evaluación (indicadores de efecto e impacto) por cada proyecto programado. El proceso de evaluación implicara determinar el nivel de efectos e impactos alcanzados en la ejecución de cada proyecto según los objetivos definidos para cada uno de ellos.

Debe definirse una valoración por cada indicador correspondiente a cada proyecto a fin.

ANEXOS

=== A. DATOS DEMOGRÁFICOS ===

12. Datos de la Familia

Orden	Descripción	Cantidad	%	Hombres	%	Mujeres	%	Hombres Leen	%	Mujeres Leen	%	Hombres no Leen	%	Mujeres no Leen	%
1	Menores de 1 año	6	0.14	2	0.10	4	0.18								
2	De 1 a 4 años	388	9.01	195	9.49	193	8.57								
3	De 5 a 6 años	178	4.13	88	4.28	90	3.99								
4	De 7 a 12 años	522	12.12	261	12.71	261	11.58	260	15.16	256	13.34	1	0.30	5	1.50
5	De 13 a 15 años	240	5.57	130	6.33	110	4.88	128	7.46	109	5.68	2	0.59	1	0.30
6	De 16 a 18 años	347	8.06	153	7.45	194	8.61	150	8.75	193	10.06	3	0.89	1	0.30
7	De 19 a 23 años	456	10.59	214	10.42	242	10.74	213	12.42	241	12.56	1	0.30	1	0.30
8	De 24 a 30 años	568	13.19	265	12.90	303	13.45	255	14.87	298	15.53	10	2.97	5	1.50
9	De 31 a 40 años	557	12.93	262	12.76	295	13.09	253	14.75	288	15.01	9	2.67	7	2.10
10	De 41 a 50 años	406	9.43	183	8.91	223	9.90	175	10.20	217	11.31	8	2.37	6	1.80
11	De 51 a 64 años	359	8.34	171	8.33	188	8.34	160	9.33	178	9.28	11	3.26	10	2.99
12	De 65 años y mas	280	6.50	130	6.33	150	6.66	119	6.94	137	7.14	11	3.26	13	3.89
Total		4307		2054		2253		1713		1917		56		49	

P.12.1 Analfabetismo por rangos de edad

Orden	Descripción	Cantidad	%
4	De 7 a 12 años	6	5.71
5	De 13 a 15 años	3	2.86
6	De 16 a 18 años	4	3.81
7	De 19 a 23 años	2	1.9
8	De 24 a 30 años	15	14.29
9	De 31 a 40 años	16	15.24
10	De 41 a 50 años	14	13.33
11	De 51 a 64 años	21	20
12	De 65 años y mas	24	22.86
Total		105	

P.12.2 Cantidad de personas por edad y sexo

Edad	Cantidad Hombres	Cantidad Mujeres	Total
-9	0	1	1

Edad	Cantidad Hombres	Cantidad Mujeres	Total
-7	1	1	2
-6	1	1	2
-5	0	1	1
1	53	66	119
2	43	39	82
3	48	40	88
4	51	48	99
5	40	44	84
6	48	46	94
7	52	45	97
8	47	55	102
9	39	35	74
10	40	39	79
11	40	48	88
12	43	39	82
13	42	24	66
14	44	42	86
15	44	44	88
16	44	53	97
17	49	63	112
18	60	78	138
19	38	61	99
20	40	42	82
21	31	47	78
22	51	50	101
23	54	42	96
24	54	51	105
25	36	50	86
26	29	37	66
27	34	47	81
28	37	32	69
29	36	42	78
30	39	44	83
31	19	33	52
32	23	32	55
33	32	34	66
34	35	32	67
35	26	37	63
36	26	27	53
37	25	17	42
38	20	40	60
39	27	23	50
40	29	20	49
41	17	25	42
42	22	25	47
43	22	30	52
44	23	27	50
45	29	27	56
46	17	19	36
47	12	15	27
48	12	18	30
49	9	13	22
50	20	26	46
51	14	16	30
52	16	22	38
53	14	20	34
54	10	13	23
55	9	10	19
56	17	11	28
57	10	16	26

58	10	18	28
59	19	14	33
60	19	19	38
61	10	4	14
62	4	7	11
63	9	8	17
64	10	10	20
65	19	11	30
66	10	14	24
67	10	11	21
68	5	10	15
69	8	7	15
70	10	8	18
71	4	6	10
72	7	6	13
73	3	8	11
74	6	3	9
75	7	6	13
76	7	5	12
77	4	5	9
78	5	7	12
79	3	6	9
80	4	7	11
81	1	4	5
82	5	4	9
83	1	4	5
84	3	8	11
85	1	0	1
86	1	4	5
87	1	1	2
88	1	0	1
89	0	1	1
90	1	0	1
91	1	1	2
92	1	0	1
93	0	2	2
95	0	1	1
97	1	0	1
Total	2054	2255	4309

P.13 Cantidad de personas por edad rangos de 5 años

Rango	Cantidad Hombres	Cantidad Mujeres	Total
De 0 a 4 años	197	197	394
De 5 a 9 años	226	225	451
De 10 a 14 años	209	192	401
De 15 a 19 años	235	299	534
De 20 a 24 años	230	232	462
De 25 a 29 años	172	208	380
De 30 a 34 años	148	175	323
De 35 a 39 años	124	144	268
De 40 a 44 años	113	127	240
De 45 a 49 años	79	92	171
De 50 a 54 años	74	97	171
De 50 a 54 años	74	97	171
De 55 a 59 años	65	69	134
De 60 a 64 años	52	48	100
De 65 a 69 años	52	53	105
De 70 a 74 años	30	31	61
De 75 a 79 años	26	29	55
De 80 a 84 años	14	27	41
De 85 a 89 años	4	6	10

=== B. DATOS DE SALUD ===

P.17 Rango edad embarazos			P.17.1 Cantidad de embarazadas			P.18 Donde nacio el último niño(a)			19. Hubo alguna muerte materna?	
Rango	Cantidad	%	Cantidad	Lugar	Cantidad	%	Cuando	Cantidad		
d de 15 a 19	5	41.67	19	Casa	1	50	Después del parto	1		
f de 20 a 24	3	25		Hospital	1	50	Durante embarazo	6		
g de 25 a 29	3	25		Total	2		En el parto	2		
i de 35 a 39	1	8.33					Total	9		
Total	12									

P.19.1 Muertes durante el parto			P.20 Planifica con su pareja			P.21 Que tipo de metodo utiliza				P.21.1 Quien se opero		
Respuesta	Cantidad	%	Respuesta	Cantidad	%	Orden	Descripción	Cantidad	%	Respuesta	Cantidad	%
Si	7	0.67	Si	294	28.24	1	Ritmo	19	6.46	Hombre	0	0
No	1034	99.33	No	747	71.76	2	DIU	41	13.95	Mujer	51	100
Total	1041		Total	1041		3	Pastilla	28	9.52	Total	51	
						4	Preservativo	14	4.76			
						5	Inyección	140	47.62			
						6	Operación	51	17.35			
						7	Implante	1	0.34			
						Total		294				

P.22 Muertes de niños(a) menores de 5 años

Respuesta	Cantidad	%
Niños	0	
Niñas	0	
Total	0	

P.23 Se manifestarán enfermedades

Orden	Descripción	T. Manif	%	Hombres	%	Mujeres	%	Publica	%	Privada	%
1	Infecciones respiratorias agudas	427	39.14	201	38.58	226	39.65	380	39.54	31	34.44
2	Dengue Clásico	199	18.24	96	18.43	103	18.07	187	19.46	9	10
3	Paludismo	1	0.09	0	0	1	0.18	1	0.1	0	0
4	Dengue hemorrágico	1	0.09	1	0.19	0	0	1	0.1	0	0
5	Chagas	0	0	0	0	0	0	0	0	0	0
6	ZIKA	3	0.27	1	0.19	2	0.35	2	0.21	0	0
7	Chicunguya	11	1.01	4	0.77	7	1.23	9	0.94	1	1.11
8	Hipertension Arterial	115	10.54	45	8.64	70	12.28	101	10.51	13	14.44
9	Diabetes	39	3.57	13	2.5	26	4.56	30	3.12	9	10
10	Asma bronquial	50	4.58	20	3.84	30	5.26	40	4.16	10	11.11
11	Epilepsia	7	0.64	5	0.96	2	0.35	6	0.62	1	1.11
12	Neumonia	19	1.74	12	2.3	7	1.23	17	1.77	2	2.22
13	Consumo de alcohol	34	3.12	33	6.33	1	0.18	18	1.87	0	0
14	Consumo de drogas	2	0.18	2	0.38	0	0	2	0.21	0	0
15	Tuberculosis	0	0	0	0	0	0	0	0	0	0
16	Cáncer	3	0.27	1	0.19	2	0.35	2	0.21	1	1.11
17	Diarreas	84	7.7	42	8.06	42	7.37	80	8.32	4	4.44
18	De la piel	64	5.87	27	5.18	37	6.49	59	6.14	4	4.44
19	Discapacidad	32	2.93	18	3.45	14	2.46	26	2.71	5	5.56
Total		1091		521		570		961		90	

P.24 Personas Vacunadas

Orden	Rango	T. Personas	% Total	Hombres	%	Mujeres	%	Con Vacuna	%	Sin Vacuna	%
1	Menores de 9 años	845	19.6	418	20.39	427	18.89	720	17.2	125	100
2	De 10 a 19 años	938	21.76	443	21.61	495	21.89	938	22.41	0	0
3	De 20 a 64 años	2248	52.15	1058	51.61	1190	52.63	2248	53.7	0	0
4	De 65 años y mas	280	6.5	131	6.39	149	6.59	280	6.69	0	0
Total		4311		2050		2261		4186		125	

=== C. Seguridad ===

P.25 Casos de violencia				P.26 Victima de violencia				P.27 Que tan seguro estan			P.28 y 29 Participación		
Respuesta	Cantidad	%	Num. Casos	Respuesta	Cantidad	%	Num. Casos	Respuesta	Cantidad	%	Pregunta	Cantidad	%
SI	6	0.58	6	SI	2	0.19	2	Estan seguros	1027	98.66	Cantidad de Hombres	105	55.85
NO	1035	99.42	0	NO	1039	99.81	0	NO estan seguros	14	1.34	Cantidad de Mujeres	83	44.15
Total	1041			Total	1041			Total	1041		Total	188	

P.27.1 Motivos de inseguridad						
Orden	Robos	Maras	Drogras	Cantinas	Riñas	Violaciones
1	1	0	0	5	2	0
2	0	0	0	1	0	0
3	0	0	0	1	0	0
4	0	0	0	0	0	0
5	0	0	0	0	0	0
6	0	0	0	0	0	0

Participaciones y Expectativas	
Rango de miembros	Cantidad
1 Una mujer	72
1 Un hombre	91
2 Dos hombres	14
2 Dos mujeres	8
3 Mas de dos mujeres	3
Total	188

=== E. Datos Servicios Publicos ===

P.30 Servicios públicos que reciben

No.	Servicio	Total	Porcentajes											
			Reciben Si	%	Reciben No	%	Bueno	Regular	Malo	ND	% B	% R	% M	% ND
1	Agua de pozo propio	1041	55	5.28	986	94.72	36	18	1	0	65.45	32.73	1.82	0
2	Agua domiciliar de pozo comunal	1041	58	5.57	983	94.43	27	31		0	46.55	53.45	0	0
3	Acarrea agua de rio o quebrada	1041	26	2.5	1015	97.5								
4	Agua domiciliar por acueducto	1041	852	81.84	189	18.16	261	576	14	1	30.63	67.61	1.64	0.12
5	Agua llave pública / fuente	1041	86	8.26	955	91.74	34	49	3	0	39.53	56.98	3.49	0
6	Reservorio de agua lluvia	1041	16	1.54	1025	98.46	6	10		0	37.5	62.5	0	0
7	Inodoro o servicio sanitario	1041	664	63.78	377	36.22	293	366	4	1	44.13	55.12	0.6	0.15
8	Letrina de fosa simple	1041	70	6.72	971	93.28	33	37		0	47.14	52.86	0	0
9	Letrina de fosa séptica	1041	87	8.36	954	91.64	30	55	2	0	34.48	63.22	2.3	0
10	Usa letrina	1041	396	38.04	645	61.96								
11	Recolección de basura	1041	455	43.71	586	56.29								
12	Aseo de calles	1041	312	29.97	729	70.03								
13	Energía eléctrica domiciliar	1041	795	76.37	246	23.63	109	670	14	2	13.71	84.28	1.76	0.25
14	Teléfono (HONDUTEL)	1041	68	6.53	973	93.47								
15	Teléfono (Celular móvil o fijo)	1041	760	73.01	281	26.99								
16	Alumbrado público	1041	897	86.17	144	13.83	144	653	99	1	16.05	72.8	11.04	0.11
17	Mantenimiento de calles	1041	635	61	406	39	188	334	113	0	29.61	52.6	17.8	0

Disposición de escretas: Total: 821 - Porcentaje: 78.87

P.30.1 Días de la semana que reciben el servicio

Días	Pozo P.	%	Pozo C.	%	Agua Rio	%	Acued.	%	LLave P.	%	Reser.	%	Recol.	%	Aseo C.	%
0	5	9.09	0	0	7	26.92	29	3.4	12	13.95	5	31.25	27	5.93	59	18.91
1	0	0	2	3.45	0	0	8	0.94	2	2.33	0	0	365	80.22	62	19.87
2	0	0	4	6.9	0	0	10	1.17	0	0	0	0	61	13.41	102	32.69
3	1	1.82	5	8.62	0	0	12	1.41	9	10.47	1	6.25	0	0	0	0
4	0	0	5	8.62	1	3.85	15	1.76	4	4.65	1	6.25	0	0	0	0
5	2	3.64	1	1.72	0	0	24	2.82	5	5.81	0	0	0	0	0	0
6	0	0	1	1.72	0	0	20	2.35	0	0	0	0	0	0	0	0
7	47	85.45	40	68.97	18	69.23	734	86.15	54	62.79	9	56.25	2	0.44	89	28.53
Total	55		58		26		852		86		16		455		312	

=== F. Seguridad Alimentaria ===

P.31 Trabajan la tierra			P.31.1 Trabajan la tierra sexo			P.31.2 Personas que trabajan la tierra			P.32 Tipo de tenencia de la tierra		
Respuesta	Cantidad	%	Sexo	Cantidad	%	Numero	Cantidad	%	Tipo	Cantidad	%
SI	555	53.31	Hombres	727	97.98	1	432	77.84	Propia pagada	418	40.15
NO	486	46.69	Mujeres	15	2.02	2	78	14.05	Propia pagando	4	0.38
Total	1041		Total	742		3	32	5.77	Alquilada	81	7.78
						4	9	1.62	Prestada	57	5.48
						5	2	0.36	Comunal	1	0.1
						6	2	0.36	No tiene	480	46.11
						Total	742		Total	1041	
P.32.1 Tipo Dominio			P.33 Producen alimentos en la familia			P.34 Producen para autoconsumo			P.37 Obtiene excedentes para la venta		
Tipo	Cantidad	%	Respuesta	Cantidad	%	Respuesta	Cantidad	%	Respuesta	Cantidad	%
Pleno	289	69.14	SI	519	49.86	SI	462	89.02	SI	183	35.26
Util	129	30.86	NO	522	50.14	NO	57	10.98	NO	336	64.74
Total	418		Total	1041		Total	519		Total	519	

P.35 Que se sembro y cuanto se produjo durante el año pasado.

	Maiz	Frijol	Maicillo	Café	Caña	Otro
Quintales	8344	2804	330	34430	385	17
Tareas	2961	1050	146	9271	125	6

P.36 Área en tareas con sistema de riego

	Goteo	Aspersión	Ninguno	Otro
Tareas	41	3	1	0

P.38 Huertos familiares

Respuesta	Cantidad	%
Si	28	2.69
No	1013	97.31
Total	1041	

P.39 Tienen animales domesticos

Respuesta	Cantidad	%
Si	661	63.50
No	380	36.50
Total	1041	

P.39.1 Cantidad de animales domesticos

Tipo	Cantidad	Hogares	%
Aves	7278	581	87.9
Bovino	667	57	8.62
Caprino	10	4	0.61
Equino	33	27	4.08
Porcino	108	23	3.48
Piscicultura	3035	7	1.06
Apicultura	105	37	5.6
Domésticos	1204	564	85.33

=== G. Datos de Educación ===

P.40 Nivel de Educación por Sexo en edad de estudiar

Nivel E.	Cantidad	% Total	Cant. Hombres	(%)	Cant. Mujeres	(%)
PE	107	6.13	54	6.36	53	5.91
1	140	8.02	79	9.31	61	6.8
2	116	6.64	54	6.36	62	6.91
3	137	7.85	77	9.07	60	6.69
4	112	6.41	54	6.36	58	6.47
5	125	7.16	69	8.13	56	6.24
6	484	27.72	226	26.62	258	28.76
B	306	17.53	150	17.67	156	17.39
D	176	10.08	70	8.24	106	11.82
U	37	2.12	12	1.41	25	2.79
NC	6	0.34	4	0.47	2	0.22
Total	1746		849		897	

P.40.1 Personas Estudiando - Estudian

Nivel E.	Estudia (%)	Estudian H	Estudian M
PE	98 9.04	47	51
1	115 10.61	64	51
2	91 8.39	40	51
3	93 8.58	46	47
4	91 8.39	43	48
5	100 9.23	56	44
6	143 13.19	69	74
B	203 18.73	95	108
D	113 10.42	42	71
U	37 3.41	12	25
NC	0 0	0	0
Total	1084	514	570

P.40.2 Personas Estudiando - NO Estudian

Nivel E.	NO Estudia (%)	No estudian H	No estudian M
PE	9 1.37	7	2
1	25 3.8	15	10
2	25 3.8	14	11
3	44 6.69	31	13
4	21 3.19	11	10
5	25 3.8	13	12
6	341 51.82	157	184
B	103 15.65	55	48
D	63 9.57	28	35
U	0 0	0	0
NC	6 0.91	4	2
Total	662	335	327

P.40.2 Educación por rango de edad y sexo en edad de estudiar

Rango	Cantidad	%	Cant. Hombres	%	Cant. Mujeres	%
2. de 5 a 6 años	178	10.19	88	10.38	90	10.03
3. de 7 a 12 años	522	29.9	261	30.78	261	29.1
4. de 13 a 15 años	240	13.75	130	15.33	110	12.26
5. de 16 a 18 años	347	19.87	153	18.04	194	21.63
6. de 19 a 23 años	456	26.12	214	25.24	242	26.98
7. de 24 a 30 años	2	0.11	2	0.24	0	0
Total	1745		848		897	

P.40.3 Educación por rango de edad y sexo estudian --

Rango	Hombres	%	Mujeres	%
2. de 5 a 6 años	83	16.18	87	15.26
3. de 7 a 12 años	237	46.2	247	43.33
4. de 13 a 15 años	80	15.59	78	13.68
5. de 16 a 18 años	64	12.48	99	17.37
6. de 19 a 23 años	48	9.36	59	10.35
7. de 24 a 30 años	1	0.19	0	0
Total	513		570	

P.40.4 Educación por rango de edad y sexo NO estudian

Rango	Hombres	%	Mujeres	%
2. de 5 a 6 años	5	1.51	3	0.92
3. de 7 a 12 años	22	6.63	14	4.29
4. de 13 a 15 años	49	14.76	32	9.82
5. de 16 a 18 años	89	26.81	94	28.83
6. de 19 a 23 años	166	50	183	56.13
7. de 24 a 30 años	1	0.3	0	0
Total	332		326	

P.40.5 Estudiantes fuera de edad para estudiar segun el grado

Grado	Cantidad	% Total	Hombres	Mujeres
1	1	0.30	0	1
2	7	2.08	5	2
3	7	2.08	2	5
4	5	1.48	4	1
5	8	2.37	4	4
6	19	5.64	13	6
7	55	16.32	29	26
8	105	31.16	46	59
9	93	27.60	34	59
10	37	10.98	12	25
Total	337		149	188

P.40.6 Estudiantes fuera de edad para estudiar por rango edad

Rango	Cantidad	% Total	Hombres	%	Mujeres	%
3. de 7 a 12 años	13	3.86	6	4.03	7	3.72
4. de 13 a 15 años	53	15.73	30	20.13	23	12.23
5. de 16 a 18 años	163	48.37	64	42.95	99	52.66
6. de 19 a 23 años	107	31.75	48	32.21	59	31.38
7. de 24 a 30 años	1	0.30	1	0.67	0	0.00
Total	337		149		188	

=== H. Datos Fuerza de Trabajo e Ingresos ===**P.41 Fuerza de ingresos por rango de edad**

Rango edad	Cantidad	%	Cant. Hombres	%	Cant. Mujeres	%
c. de 7 a 12 años	249	7.19	123	7.54	126	6.87
d. de 13 a 15 años	240	6.93	130	7.97	110	6
e. de 16 a 18 años	347	10.02	153	9.38	194	10.58
f. de 19 a 23 años	456	13.16	214	13.12	242	13.2
g. de 24 a 30 años	568	16.4	265	16.25	303	16.53
h. de 31 a 40 años	557	16.08	262	16.06	295	16.09
i. de 41 a 50 años	409	11.81	184	11.28	225	12.27
j. de 51 a 64 años	358	10.33	170	10.42	188	10.26
k. de 65 años y mas	280	8.08	130	7.97	150	8.18
Total	3464		1631		1833	

P.41.1 Rango de ingresos (sin remesas)

Rango ingresos	Cantidad Total	%	Cantidad Hombres	%	Cantidad Mujeres	%
a. < 1000	196	12.34	125	10.34	71	18.73
b. 1001 - 2000	426	26.83	345	28.54	81	21.37
c. 2001 - 4000	522	32.87	435	35.98	87	22.96
d. 4001 - 8000	290	18.26	209	17.29	81	21.37
e. 8001 - 12000	74	4.66	50	4.14	24	6.33
f. 12001 - 20000	62	3.9	30	2.48	32	8.44
g. 20001 - 30000	12	0.76	11	0.91	1	0.26
h. 30001 - 50000	4	0.25	3	0.25	1	0.26
i. 50001 - y mas	2	0.13	1	0.08	1	0.26
Total	1588		1209		379	

P.42 Ocupaciones

Respuesta	Cantidad	%
Empleados	661	63.5
Cuenta Propia	332	31.89
NC	48	4.61
Total	1041	

P.43 Sectores de Empleo

Respuesta	Cantidad	%
Comercial	17	1.63
Industrial	9	0.86
Servicios	636	61.1
NC	379	36.41
Total	1041	

P.44 Sectores de Cuenta Propia

Respuesta	Cantidad	%
Primario	273	26.22
Secundario	15	1.44
Terciario	45	4.32
NC	708	68.01
Total	1041	

P.45 Genera Empleo en el sector

Respuesta	Cantidad	%
Si	72	6.92
No	259	24.88
NC	710	68.2
Total	1041	

P.46 Cuanto Empleo Genera el Sector

Rango	Cantidad	%
1 a 5	146	14.02
6 a 10	139	13.35
11 a 15	74	7.11
16 a 20	102	9.8
Total	461	

P.47 Miembros de organizaciones

Respuesta	Cantidad	%
Si	18	1.73
No	272	26.13
NC	751	72.14
Total	1041	

P.48 Instituciones de apoyo al sector

0 ninguna

P.49 Prestamos en la Familia

Respuesta	Cantidad	%
SI	107	10.28
NO	934	89.72
Total	1041	

P.49.1 Prestamo por sexo

Sexo	Cantidad	%
H	71	66.36
M	36	33.64
Total	107	

P.50 Reciben Remesas

Respuesta	Cantidad	%
NO	986	94.72
SI	55	5.28
Total	1041	

P.50.1 Rango de ingreso por Remesas

Rango	Cantidad	%
a. 0.01 - 1000.00	13	23.64
b. 1001 - 2000	15	27.27
c. 2000.01 y mas	17	30.91
d. sin ingreso	10	18.18
Total	55	

P.51 Rango ingreso familiar

Rango	Cantidad	%
a. < 1000	107	10.28
b. 1001 - 2000	147	14.12
c. 2001 - 4000	306	29.39
d. 4001 - 8000	268	25.74
e. 8001 - 12000	89	8.55
f. 12001 - 20000	71	6.82
g. 20001 - 30000	31	2.98
h. 30001 - 50000	16	1.54
i. 50001 - y mas	6	0.58
Total	1041	

P.52 Ingreso ajusta para

Tiempos	Cantidad	%
Tres tiempos	1011	97.12
Dos tiempos	29	2.79
Un tiempo	1	0.1
Total	1041	

Fuerza de trabajo por sexo

Sexo	Cantidad	%
Masculino	1631	47.08
Femenino	1833	52.92
Total	3464	

Fuerza de trabajo que trabajan

Respuesta	Cantidad	%
NO	1875	54.13
SI	1588	45.84
	1	0.03
Total	3464	

Fuerza de trabajo estado civil

Estado civil	Cantidad	%
Soltero	1855	53.55
Casado	771	22.26
Divorciado	23	0.66
Union Libre	814	23.5
Sin respuesta	1	0.03
Total	3464	

Personas con ingreso por genero

Genero	Cantidad	Promedio ingreso	%
Hombres	1209	4074.61	76.13
Mujeres	379	5427.97	23.87
Total	1588		

Fuerza de trabajo Emergente

Hombres	Mujeres	Total
2	8	10

Listado de profesiones

Profesion	Cantidad	%
Ama de Casa	1198	34.58
Agricultor	875	25.26
Estudiante	606	17.49
Comerciante	88	2.54
Albañil	72	2.08
No Definido	66	1.91
Maestro Primaria	57	1.65
Perito Mercantil	56	1.62
No trabaja	50	1.44
Jornalero	37	1.07
Agente Aduanero	26	0.75
Lic. Educación	25	0.72
Maestro Preescolar	23	0.66
Bachiller Ciencias	22	0.64
Empleados	19	0.55
Dependiente	19	0.55
Comerciante mayor	15	0.43
Bachiller Admon Empresas	13	0.38

Lic. Educación Básica	12	0.35
Ayudante albañil	12	0.35
Empleada Doméstica	11	0.32
Comerciante menor	11	0.32
Guardia de Seguridad	10	0.29
Ganadero	9	0.26
Mecánico	8	0.23
Enfermera	8	0.23
Chofer	7	0.2
Bachiller computación	5	0.14
PINTOR	5	0.14
Cajera	4	0.12
Maestro Secundaria	4	0.12
Carpintero	4	0.12
Costurera	4	0.12
Soldador	4	0.12
Cocinera	3	0.09
Lic. Admon de Empresas	3	0.09
Agrónomo	3	0.09
Ayudante de Bus	3	0.09
Ingeniería Industrial	3	0.09
Discapacitado	3	0.09
Abogado	2	0.06
Bachillerato por Madurez	2	0.06
Bachiller en Finanzas	2	0.06
Caficultor	2	0.06
Empacador	2	0.06
Empleado de Seguridad	2	0.06
Ing. En sistemas	2	0.06
Ing. Industrial	2	0.06
Jardinero	2	0.06
Jubilados	2	0.06
Motorista	2	0.06
Oficios Domésticos	2	0.06

Técnico Computación	2	0.06
Vendedor ambulante	2	0.06
Jubilado	1	0.03
Agente Postal	1	0.03
Estilista	1	0.03
Lic. Derecho	1	0.03
Espumillero	1	0.03
Empleado Administrativo	1	0.03
Licenciatura en Matemática Aplicada	1	0.03
Lic. Pedagogía	1	0.03
Electricista	1	0.03
Conserje	1	0.03
Cocinero	1	0.03
Masajista	1	0.03
Cargadores	1	0.03
Medico Especialista	1	0.03
Médico General	1	0.03
Mesero	1	0.03
Zapatero	1	0.03
Capataz Agropecuario	1	0.03
Bach. en Electricidad	1	0.03
Tortillero	1	0.03
Pastor Evangélico	1	0.03
Apicultor	1	0.03
Agrobeterinario	1	0.03
Policia	1	0.03
Gerente	1	0.03
Ing. Civil	1	0.03
Ingeniería Agronómica	1	0.03
Fontanero	1	0.03
Promotor Social	1	0.03
pulperia	1	0.03
Servidor Publico	1	0.03
ESTUDIANTE RETIRADO	1	0.03

Total	3463	
--------------	-------------	--

Listado de ocupaciones

Ocupacion	Cantidad	%
Ama de Casa	1195	34.5
Agricultor	623	17.98
Estudiante	614	17.73
agricultor	263	7.59
Comerciante menor	89	2.57
Albañil	75	2.17
No Definido	72	2.08
No trabaja	60	1.73
Comerciante mayor	54	1.56
Maestro Primaria	40	1.15
Jornalero	35	1.01
Dependiente	33	0.95
Agente Aduanero	30	0.87
Empleados	29	0.84
Maestro Preescolar	24	0.69
Ayudante albañil	13	0.38
Maestro Secundaria	12	0.35
Perito Mercantil	11	0.32
Empleada Doméstica	11	0.32
Enfermera	10	0.29
Mecánico	10	0.29
Guardia de Seguridad	10	0.29
Ganadero	9	0.26
Lic. Educación Básica	7	0.2
Chofer	7	0.2
Cajera	6	0.17
Cocinera	6	0.17
Secretaria	6	0.17
Contador Público	5	0.14
PINTOR	5	0.14
Costurera	4	0.12

Soldador	4	0.12
Ayudante de Bus	4	0.12
Técnico	4	0.12
Oficios Domésticos	4	0.12
Carpintero	4	0.12
Motorista	3	0.09
Empleado Administrativo	3	0.09
Discapacitado	3	0.09
Alcalde Municipal	3	0.09
Apicultor	3	0.09
Fontanero	2	0.06
Agrónomo	2	0.06
Bachiller computación	2	0.06
Bachiller en Finanzas	2	0.06
Caficultor	2	0.06
Conserje	2	0.06
Empacador	2	0.06
Estilista	2	0.06
Ing. Industrial	2	0.06
Jardinero	2	0.06
Lic. Educación	2	0.06
Técnico Computación	2	0.06
Técnico Municipal	2	0.06
Vendedor ambulante	2	0.06
Gerente de Negocios	1	0.03
Abogado	1	0.03
ESTUDIANTE RETIRADO	1	0.03
Espumillero	1	0.03
Marino	1	0.03
Masajista	1	0.03
Empleado Publico	1	0.03
Medico Especialista	1	0.03
Médico General	1	0.03
Empleado de Seguridad	1	0.03

Cocinero	1	0.03
Cargadores	1	0.03
Capataz Agropecuario	1	0.03
Pastor Evangélico	1	0.03
Bachiller en Electricidad	1	0.03
Bachiller Admon Empresas	1	0.03
Policia	1	0.03
Promotor Social	1	0.03
pulperia	1	0.03
Regidor Municipal	1	0.03
Sacerdote	1	0.03
Avicola	1	0.03
Servidor Publico	1	0.03
Auditor de Calidad	1	0.03
Supervisor	1	0.03
Agrobeterinario	1	0.03
Vigilante	1	0.03
Zapatero	1	0.03
Tortillero	1	0.03
Jubilado	1	0.03
Jubilados	1	0.03
Lic. Derecho	1	0.03
N/D	1	0.03
Total	3464	

=== Datos de Vivienda ===

P.53 Tipo de Vivienda

Tipo	Cantidad	%
Casa	1036	99.52
Apartamento independiente	2	0.19
Local NO habitacional	0	0
Cuarto mesón (cuartería)	2	0.19
Casa improvisada	1	0.1
Total	1041	

P.54 Tipo de Tenencia

Tipo	Cantidad	%
Propia pagada	921	88.47
Propia pagando	10	0.96
Alquilada	46	4.42
Prestada	64	6.15
Total	1041	

P.54.1 Dominio

Tipo	Cantidad	%
Pleno	598	64.93
Útil	310	33.66
Ocupación	6	0.65
Posesión	7	0.76
Total	921	

P.54.2 Sexo propietario

Sexo	Cantidad	%
Hombre	654	71.01
Mujer	251	27.25
Ambos	16	1.74
Total	921	

P.55 Problemas de la vivienda

Problema	Cantidad	%
No tiene repello	391	37.56
Piso de Tierra	173	16.62
Falta de Cielo Falso	504	48.41
Problemas Estructurales	197	18.92
Techo en mal estado	207	19.88
Ninguno	249	23.92

P.55.1 Problema de repello

Lugar	Cantidad	%
Interno	39	9.97
Externo	25	6.39
Ambos	327	83.63
Total	391	

P.56 Material de construcción

Tipo Material	Cantidad	%
Adobe	648	62.25
Bloque	171	16.43
Bahareque	39	3.75
Madera	7	0.67
Desperdicios	9	0.86
Ladrillo	167	16.04
Yugua	0	0
Total	1041	

P.57 Material Techo

Tipo	Cantidad	%
Desechos	4	0.38
Paja o Similar	7	0.67
Teja de barro	297	28.53
Lámina Metálica	670	64.36
Lámina de Asbesto	19	1.83
Concreto (losa o Terraza)	34	3.27
Teja americana (Shingle)	10	0.96
Total	1041	

P.58 Material del piso

Tipo	Cantidad	%
Tierra	194	18.64
Plancha de Cemento	499	47.93
Madera rústica	1	0.1
Ladrillo de barro	6	0.58
Granito	8	0.77
Cerámica	253	24.3
Mosaico	80	7.68
Total	1041	

P.59 Condición de la vivienda

Condición	Cantidad	%
Buena	287	27.57
Regular	574	55.14
Mala	180	17.29
Total	1041	

P.60 Tiene Cocina

Respuesta	Cantidad	%
Si	1002	96.25
No	39	3.75
Total	1041	

P.61 Ubicación Cocina

Lugar	Cantidad	%
Dentro de la vivienda	924	92.22
Fuera de la vivienda	54	5.39
En el corredor	24	2.4
Total	1002	

P.62 Que utiliza para Cocinar

Tipo	Cantidad	%
Electricidad	26	2.08
Gas Volatil (Chimbo)	381	30.43
Gas Kerosen	19	1.52
Leña	786	62.78
Eco Fogon	40	3.19
Total	1252	

P.63 Como consume el agua

Tipo	Cantidad	%
No tratada	382	36.35
Botellón	433	41.2
Filtrada	59	5.61
Hervida	156	14.84
Clorada	21	2
Total	1051	

P.64 Piezas por vivienda

Piezas	Cantidad	%
b. Una pieza	57	5.48
c. Dos piezas	183	17.58
d. Tres piezas	233	22.38
e. Cuatro o mas	568	54.56
Total	1041	

P.65 Baños por vivienda

Rango	Cantidad	%
a. Sin baño	122	11.72
b. Un baño	756	72.62
c. Dos baños	132	12.68
d. Tres o mas baños	31	2.98
Total	1041	

P.66 Dormitorios por vivienda

Rango	Cantidad	%
a. Sin dormitorios	3	0.29
b. Un dormitorio	445	42.75
c. Dos dormitorios	403	38.71
d. Tres o mas dormitorios	190	18.25
Total	1041	

P.67 Personas por dormitorio

Rango	Cantidad	%
a. Ninguna	1	0.1
b. Una persona	198	19.02
c. Dos personas	392	37.66
d. Tres o mas personas	450	43.23
Total	1041	

P.68 Familias por vivienda

Rango	Cantidad	%
a. Ninguna	2	0.19
b. Una familia	894	85.88
c. Dos familias	116	11.14
d. Tres o mas familias	29	2.79
Total	1041	

P.69 Emigración

Respuesta	Cantidad	%
Si	34	3.27
No	1007	96.73
Total	1041	

P.69.1 Razón por la que emigraron

Razones	Cantidad	%
Economicas	28	82.35
Violencia generalizada	1	2.94
Reunificación familiar	5	14.71
Total	34	

FODA.

Fortalezas.

- Ubicación geográfica Santa Fe tiene una posición geográfica buena, es fronteriza con Guatemala, goza de buen clima.
- En su territorio está ubicada la biosfera de la fraternidad establecida por la UNESCO
- Recursos naturales abundantes con un buen paisaje
- Productividad de la tierra café
- Recurso hídrico suficiente Agua del rio frio y rio Lempa
- Población joven económicamente activa (pirámide poblacional basada en juventud)
- Mayoría de la población sabe leer y escribir
- En establecimiento una planta de producción de energía hidroeléctrica que puede solventar los problemas energéticos del municipio y la mancomunidad.
- Hay jóvenes universitarios graduados que pueden contribuir con el desarrollo del municipio
- Cambio de visión del territorio, se ha generado la necesidad de una nueva visión
- Un patrimonio basado en el cultivo de café bien asentado.

Debilidades.

- Poco recurso económico
- Egoísmo no funciona la unión hace la fuerza.
- Falta organización u organizaciones no proactivas
- Poca o falta de diversificación productiva
- Mercados limitados
- Altos costos de producción
- Bajo valor agregado a los productos.

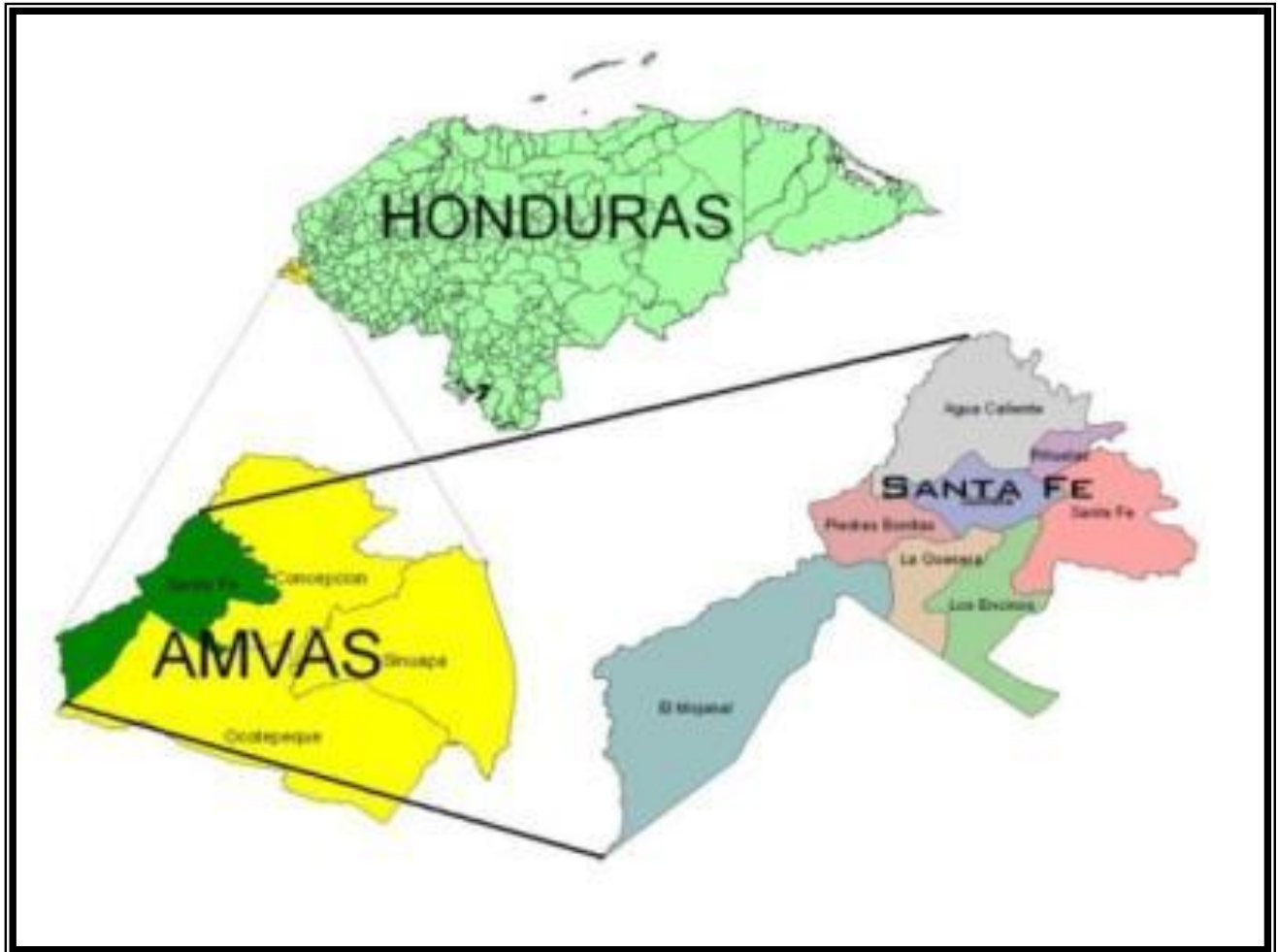
Oportunidades.

- Transferencias del gobierno a las municipalidades
- Instituciones que pueden apoyar
- Plan trifinio.
- Ley de descentralización
- Proyecto de la biosfera con trifinio

Amenazas

- Bajos precios del café
- Sequia
- Plagas y enfermedades de su principal cultivo principalmente la roya, virosis,
- El cambio climático.
- La devaluación monetaria.
- Contaminación por aguas mieles y pulpa de café
- Unión aduanera.
- Disminución de la inversión eterna

MAPA UBICACIÓN ÁREA DE INFLUENCIA



LISTADO DE PARTICIPANTES EN LAS ASAMBLEAS



MUNICIPALIDAD DE SANTA FE DEPARTAMENTO DE OCOTEPEQUE (formato 1-2)
Lista de participantes jornada preparación del plan de desarrollo comunitario



Aldea o Caserío _____

Barrio o Colonia _____

Fecha _____

N.	NOMBRE	ORGANIZACIÓN QUE REPRESENTA	IDENTIDAD	TELEFONO	JORNADAS PARTICIPÓ	FIRMA
x 1	Karel Esteban Ariza	P. San Cristobal	1414-1996-00069	98085417		Karel Esteban Ariza
2	Carlos Emilio Valle	San Cristobal	1403-1983-00023	95041593		Carlos Emilio Valle
x 3	Deisy Maricela Villeda	Encinos	1414-1989-00179	95-73-85-71		Deisy Maricela Villeda
x 4	Adela del carmen Rosa	La Quisera	1414-1990-00069	98952278		Adela del carmen Rosa
x 5	Delmiy Raquel Leveson	Los Encinos	1414-1984-00192	95-00-41-58		Delmiy Raquel Leveson
x 6	Luis Gerardo Fernandez	Sunneta	1414-1996-00096	94776701		Luis Gerardo Fernandez
7	Maura Lizzeth Pacheco	Sunneta	1414-1995-00024	999198-35		Maura Lizzeth Pacheco
8	Jose Poel Santos	Piña Quemada	1414-1989-00069	9739-1507		Jose Poel Santos
x 9	Reyna Maribel Rosa	El palmar	1414-1985-00117	95129044		Reyna Maribel Rosa
x 10	Melvin Hernandez	P Encinos	1414-1995-00069	99945367		Melvin Hernandez
x 11	Daniel Guibon	PEL mod. unid	1414-1993-00080	97667023		Daniel Guibon
12	Francisco Alberto Linares	P. Pichas Bonito	1414-1982-00135	96767678		Francisco A Linares
x 13	Roberto C Murcia	El Sunneta	1414-1982-00025	95205195		Roberto C Murcia
14	Maria Rafaela Maldonado	Emojana	1414-1989-00017	96684120		Maria Rafaela Maldonado
15	Melvin rodrigo Tobo	P. Pichas	1414-1980-00069	97055803		Melvin rodrigo Tobo
16	Richard Micol Oliva	P Amolar	1414-1993-00015	99877515		Richard Micol Oliva
x 17	Rosario de Jesus G	P M	1414-1997-00087	97082562		Rosario de Jesus G
x 18	Ana Antonia Chiribilla	Ins: Raquel H.P.	14031967-00048	98880704		Ana Antonia Chiribilla
x 19	Moises Pacheco	Mesa grande	1403-1957-00112	99765740		Moises Pacheco
20	Joany N. Oliva	Santafe	1414-1993-00016	96597596		Joany N. Oliva



MUNICIPALIDAD DE SANTA FE DEPARTAMENTO DE OCOTEPEQUE (Formato 1-1)
 Lista de participantes jornada preparación del plan de desarrollo comunitario



Aldea o Caserío _____

Barrio o Colonia _____

Fecha _____

N.	NOMBRE	ORGANIZACIÓN QUE REPRESENTA	IDENTIDAD	TELEFONO	JORNADAS PARTICIPÓ	FIRMA
1	N. Francisco Sandoval	S. Palmar	14 14 1995 00018	9696 57 25		N. Francisco Sandoval
2	Irma Zoila Argueta	S. El Olvidito	1414 1987 00120	9484 27 21		<i>[Signature]</i>
3	José Arturo Argueta	S. El Olvidito	1414 1974 00016	9800 75 28		<i>[Signature]</i>
4	José Francisco Avala	El Palmar	1414 1996 00048	9979 22 60		José Francisco Avala
5	José María Guan Rosa	La Ansesem	14-14-1989-00038	9653 06 85		José María Guan Rosa
6	Manuel Mate	Piedra Blanca	1414 1962 00019	9941 16 32		Manuel Mate
7	María José Hernández	O.M.M.	1414 1995 00067	9677 68 95		<i>[Signature]</i>
8	Luis Sandoval	El Palmar	1414 1995 00035	9324 93 29		Luis Sandoval
9	Edwin Redolfo Padilla	Piñuelas	1414 1988 00050	9632 42 32		<i>[Signature]</i>
10	Antonio Ascenso Muñoz	Policia Municipal	1312 1980 00743	9741 94 97		Antonio Ascenso Muñoz
11	Edgar René Pantoja	Santitas	1414 1972 00012	9723 25 77		Edgar René Pantoja
12	Valeria Ortiz M.	Trenimo	1414 1971 00077	9580 48 24		Valeria Ortiz M.
13	Walter Rosa	UTM	1414 1978 00069			Walter Rosa
14	Jaimé Taber	Los Delicias	1414 1989 00101	9951 62 07		Jaimé Taber
15	Jorge A. Palanca	Unidad Policia	1414 1976 00149	9251 86 41		Jorge A. Palanca
16	Maxir Heronchirilla Rosales	Unidad Policia	1414 1983 00021	9723 95 02		Maxir Heronchirilla Rosales
17	Jorge A. Pineda	Mecánica	1414 1979 00097	9891 30 56		Jorge A. Pineda
18	Jorge A. Pineda	Mecánica	1670 59 865	9730 46 96		Jorge A. Pineda
19	José Jovito	Chaguaitan	1414 1996 00087	9533 02 02		José Jovito
20	Elbio Antonio Rosa	Chaguaitan	1414 1991 00064	9542 91 91		Elbio Antonio Rosa



MUNICIPALIDAD DE SANTA FE DEPARTAMENTO DE OCOTEPEQUE (Formato 1-3)
 Lista de participantes Jornada preparación del plan de desarrollo comunitario



N.	NOMBRE	ORGANIZACIÓN QUE REPRESENTA	IDENTIDAD	TELEFONO	JORNADAS PARTICIPÓ	FIRMA
1	Miguel Anta	AMVAS	1401-1716-0054	9699577		_____
2	MARWIN AGUIRRE	Regidor	141414748024	9292591		_____
3	Pese Erasme Duran	Vi. Representa	1414.19740002	9213 7829.		Pese Erasme Duran
4	Daniela Guillot	Presidente				Daniela Guillot
5	MAYRA COCAELINA	AMVA	7474-2007-00033	95251865		MAYRA
6	Fernando Portillo	P. Amalar.	1313-7990-0973			Fernando Antonio
7	Pedro Antonio Ferrer	Asociación	1414197300243			Pedro Ferrer
8	Betsay Ortiz Rodas	Calidad de Vida	0801-1994-1491	85037139		Betsay Ortiz
9	Ana Ussef Chur	Calidad de Vida	170719600023	99614023		Ana Ussef
10	Elmer Solano	Calidad de Vida	0801-1981-22608	33148576		Elmer Solano
11	Claudia Rivera	P. Roblan	74-74-7997063	95194484		Claudia Rivera
12	José Modesto Acosta	Oficina Municipal	1201-1975-00810	9648-0472		José Modesto Acosta
13	Karla Johana Pineda	Hon. AMVAS	0801-1988-01601	93334990.	1	Karla Johana Pineda
14	Wendy María Aguirre Rodríguez	Hon. AMVAS	1401-1998-00009	95608607	1	Wendy María Aguirre
15	Yaniso Guevara Rosa	Hon. AMVAS	1414 7993,00137	98370279		Yaniso Guevara
16	José Fernando Pineda C.	Hon. AMVAS	1414-1990-000-72	9936-84-91		José Fernando Pineda
17	Lisbeth Sipiána Jiménez	AMVAS	1403-1999-00051			Lisbeth Jiménez
18	Selwin Osman Touar	AMVAS	7474. 1995-10006	9556-39-03		Selwin Osman
19	Yanet Noheми Durón	AMVAS	1604-1980-00235	9759 4060		Yanet Noheми Durón
20						



(F-21) MUNICIPIO DE SANTA FE
Programación de Plan de Inversión Municipal Plurianual
Proyectos de Desarrollo Productivo Priorizados por cada Plan Zonal



Zona: # 1

Comunidades: Santa Fe , El Palmar, Mesa Grande, Agua Caliente, San Cayetano y piñuelas fecha: 05-07-2018

N.	NOMBRE	ORGANIZACIÓN QUE REPRESENTA	IDENTIDAD	TELÉFONO	NORMAS PARTICIPATIVAS	FIRMA
1	Karol Eotobany Arita	Secretaria	1414-1996-00069	98-08-54-17		Karol Eotobany Arita
2	Carlos Emilio Vallada	Presidente	1403-1983-00023	95 04 15 93		Carlos Emilio Vallada
3	Jorge A Polanco	Juzce de Policia	1414-1986-00149	97 51 86 41		Jorge A Polanco
4	Bienvenido Coto		7474-1977-00038	99500794		Bienvenido Coto
5	Bartolomé de Jesús C.	Presidente	141479700087	97 08 25 62		Bartolomé de Jesús C.
6	Edwin Padilla	Presidente	1414-1988-00050	96324232		Edwin Padilla
7	Norma Arelia Manó	Vicepre	1411997200045	96676530		Norma Arelia Manó
8	Amarco Antonio Bhach	Tesorero	1414195700086	98455265		Amarco A Bhach
9	Jose Luis Sandoval	Fiscal	9724-97 82	1474-1995-00068		Jose Luis Sandoval
10	Jose Francisco AVILA	vocal. 7	9978.226a	14141996-00048		Jose Francisco AVILA
11	Naz Francisco Sandoval	Secretario	1414-1995-00065	9696-5728		N. Francisco Sandoval
12	Maria José M.	O.M.M	1414-1995-00067	967768 95		Maria José M.
13	Marlen Waleska R. P.	UTM	1414-1978-00069			Waleska Rosa
14						
15						
16						
17						
18						



(F-21) MUNICIPIO DE SANTA FE
Programación de Plan de Inversión Municipal Plurianual
Proyectos de Desarrollo Productivo Priorizados por cada Plan Zonal



Zona: # 2

Comunidades: Peña Quemada, El Mojanal, Las Minas, EL Olvidito, Las Vegas y las Delicias fecha: 05-07-2018

N.	NOMBRE	ORGANIZACIÓN QUE REPRESENTA	IDENTIDAD	TELEFONO	JORNADAS PARTICIPÓ	FIRMA
1	Blancy Lourdes Salvador	Delicias	14-14-1993-0033	97-48-3744		
2	Jorge A Pineda	Delicias	1670 39865200	97304696		
3	Maria Rafaela Maldonado	Mojanal	1414 198900017	96684120		
4	Damián Guillot	Mojanal	1414 1953-00088	97447073		
5	Jose Erasmo Duran	mojanal	1414 1974 00037	9713 7889		Jose Erasmo Duran
6	Irma Zoila Argueta	El Olvidito	1414 198700126	978-17721		
7	Jose Arturo Argueta	El Olvidito	1414 1974 00016	9800 7526		
8	Jose-Roberto	chaco	1414 199100069	9528 0663		
9	Jose Beel Santos	Peña Quemada	1414-1989-00067	9739-1507		Jose Beel Santos.
10	Mario Hernan Ch-	Las Delicias	1414-1983-00070	9732 9302		
11	Jaime Wilfredo Tobar	Las Delicias	1414-1989-00044	99516207		
12						
13						
14						
15						
16						
17						
18						



(F-21) MUNICIPIO DE SANTA FE
 Programación de Plan de Inversión Municipal Plurianual
 Proyectos de Desarrollo Productivo Priorizados por cada Plan Zonal



Zona: # 3

Cómunidades de : La quesera, Piedra de Amolar Los encinos y EL Roblón fecha: 05-07-2018

N.	NOMBRE	ORGANIZACIÓN QUE REPRESENTA	IDENTIDAD	TELEFONO	FORMAS PARTICIPÓ	FIRMA
1	Melvin Hernandez	P. Encinos	14.11.1985.00068	99345367		Melvin Hernandez
2	Delmi Raquel Levisón	patronato E	1414.1984.00129	95004758		Delmi Raquel Levisón
3	Deisy Marcela Villeda	voluntario CERREB Encino	1414.1989.00119	95.73.85.71		Deisy Marcela Villeda
4	Jose Maria Gran Rosa		14.11.1989.00038	096530685		Jose Maria Gran Rosa
5	Arci Humberto Guevara	patronato Guesera	1414.1987.00139	99071922		Arci Humberto Guevara
6	Adela del carmen Rosa	patronato quesera	1414.1990.00069	99952278		Adela del carmen Rosa
7	Melyn Yovani Tobo	pi patronato	1414.1990.00068	99055803		Melyn Yovani Tobo
8	Jose Santos Rosa m	pi. piedra F	1414.1967.00032	96815942		Jose Santos Rosa m
9	Manuel mata pena	Piedra Amolar	1414.1968.00063	99410532		Manuel mata
10	Santiago Rivera	presidente	1414.1960.00009	99853540		Santiago Rivera
11	Liana Miceli Oliva	P Amolar	1414.1993.00005	99877515		Liana Miceli Oliva
12						
13						
14						
15						
16						
17						
18						



(F-21) MUNICIPIO DE SANTA FE
Programación de Plan de Inversión Municipal Plurianual
Proyectos de Desarrollo Productivo Priorizados por cada Plan Zonal

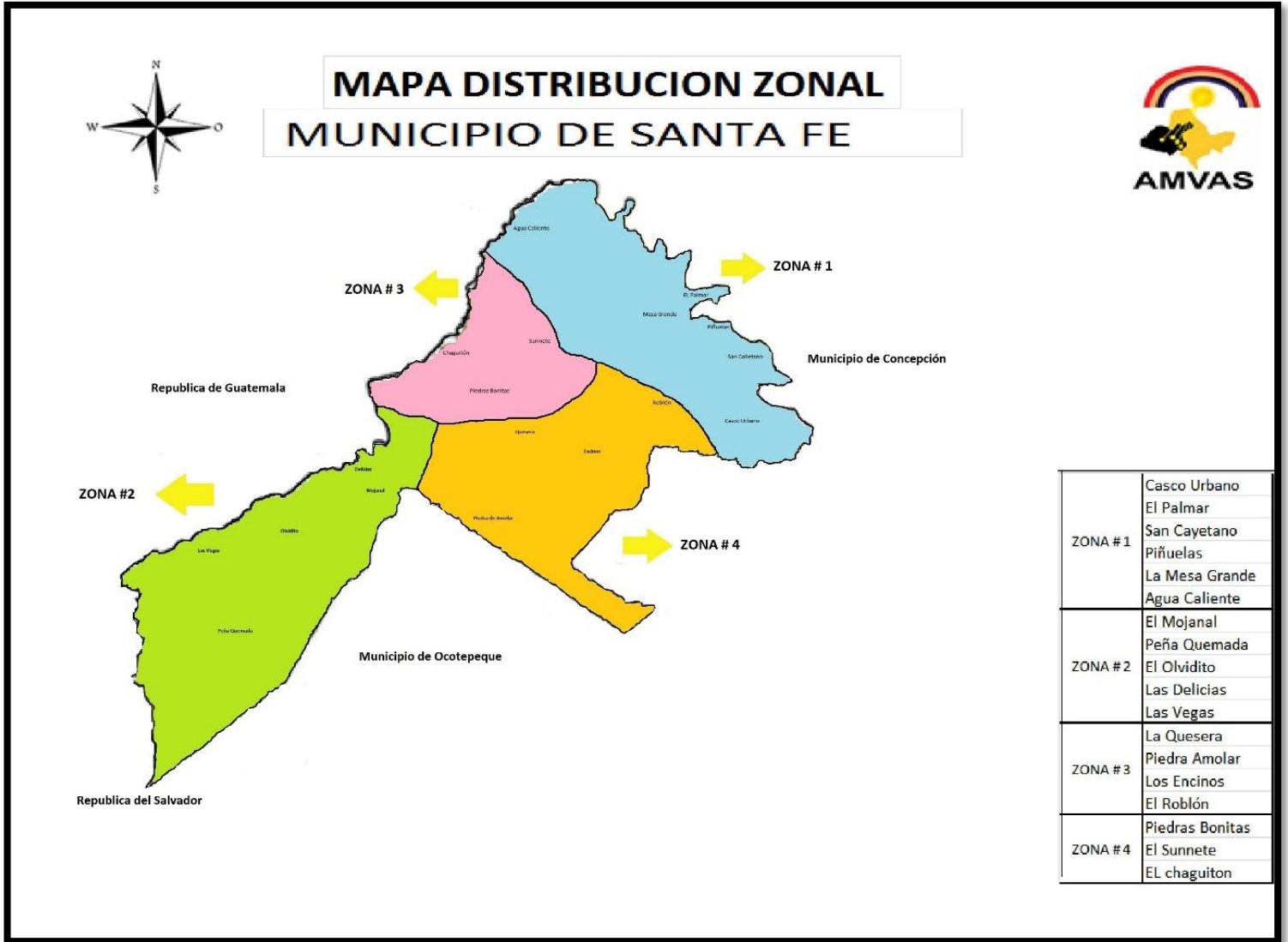


Zona : # 4 comunidades de : Piedras Bonitas, Sunnete y Chaguiton

fecha: 05-07-2018

N.	NOMBRE	ORGANIZACIÓN QUE REPRESENTA	IDENTIDAD	TELEFONO	JORNADAS PARTICIPÓ	FIRMA
1	Maura Liceth Pacheco	Sunnete.	1414-1995-00024	9991-9835		
2	Jose Angel Peña Vazquez	Piedras Bonitas	1414-1995-00071	9740-1165		
3	Jose Alvaro Rosa	chaguiton	1414-1998-00042	99952444		Jose Alvaro Rosa
4	Jose Jaime Rosa	chaguiton	1414-1984-00145	95028287		
5	Ader Sosa Rosa	chaguiton	1414-1991-00010	99756043		
6	Jose Jovito Rosa	chaguiton	1414-1996-00002	95330240		Jose Jovito Rosa
7	Elbin Antonio Rosa	chaguiton	1414-1991-00064	95969191		Elbin Antonio Rosa
8	Gerardo Fernandez	sunnete	7474-1996-00046	94776707		
9	Francisco Alberto Linares	Piedras Bonitas	1414-1982-00135	96767678		Francisco A. Linares
10	Roberto Carlos Murcia	el sunnete	1414-1992-00075	95205195		Roberto C. Murcia
11	Moises Rosa	chaguiton	7474-1997-00001			Moises Rosa
12						
13						
14						
15						
16						
17						
18						

MAPA MUNICIPAL DE ZONIFICACIÓN TERRITORIAL



Plan Zonal Territorial Zona 1

Comunidades

**El Palmar, Mesa Grande, Santa Fe, San Cayetano,
Piñuelas, Agua Caliente.**

F-10)

Programación del Plan Zonal de Desarrollo Territorial

Departamento: **Ocotepeque** Municipio: **Santa Fe, Zonal # 1** Fecha: 27/09/2018 Temática: **Ordenamiento Territorial**

Lugar Asamblea: Santa fe, San Cayetano, Piñuelas, Agua Caliente, Mesa Grande, Palmar

Prioridad	Nombre del proyecto/sector de desarrollo	Comunidad	# de beneficiarios	Año Ejecución						Cost aproximado	Aporte comunitario
				19	20	21	22	23	24		
1	Comprar un área en la comunidad para reforestación	Agua Caliente, Mesa Grande, Palmar	738 toda la población							Lps. 50,000.00	
2	Mejorar vías de acceso a la comunidad y mejorar el fluido eléctrico	Piñuelas, Mesa Grande, Palmar	258 población total							Lps. 100,000.00	

Programación del Plan Zonal de Desarrollo Territorial

Departamento: **Ocotepeque** Municipio: **Santa Fe, Zona # 1** Fecha: 29/09/18 Temática: **Salud y Nutrición**

Lugar Asamblea: Santa Fe, San Cayetano, Piñuelas, Agua Caliente, Mesa Grande, Palmar.

Prioridad	Nombre del proyecto/sector de desarrollo	Comunidad	# de benefici	Año Ejecución						Costo aproximado	Aporte comunitario
				19	20	21	22	23	24		
1	Apoyo con recursos humanos personal de salud (2 enfermeras y 1 conserje)	Santa Fe, Agua Caliente	1,636 población total							Lps. 144,000.00	
2	Remodelación del Centro de Salud	Agua Caliente, El Palmar,	668 Toda la población							Lps. 75,000.00	
3	Botiquín para mejoramiento de salud	El Palmar, Piñuelas,	188 Total Población							Lps. 20,000.00	

Programación del Plan Zonal de Desarrollo Territorial

Departamento: **Ocotepeque** Municipio: **Santa Fe, Zona # 1** Fecha: 27/09/18 Temática: **Educación**

Lugar Asamblea: Santa fe, San Cayetano, Piñuelas, Mesa Grande, Agua Caliente, El Palmar

Prioridad	Nombre del proyecto/sector de desarrollo	Comunidad	# de beneficiarios	Año Ejecución						Costo aproximado	Aporte comunitario
				19	20	21	22	23	24		
1	Apoyo con personal de educación (6 maestros, al igual 2 aseadoras y 1 vigilante	Santa Fe, San Cayetano, Piñuelas, Agua Caliente	1,954 población total							Lps. 434,000.00	
2	Apoyo con material didáctico para el Centro de Educación	El Palmar, San Cayetano, Mesa Grande.	153 Estudian							Lps. 60,000.00	
3	Apoyo con mobiliario para el Centro de Educación	El Palmar, <u>Agua Caliente</u>	68 Estudian							Lps. 60,000.00	
4	Apoyo con el Centro de Educación con un Programa de Computación	Piñuelas, Santa Fe <u>Agua Caliente</u>	404 Estudian							Lps. 400,000.00	

Programación del Plan Zonal de Desarrollo Territorial

Departamento: **Ocotepeque** Municipio: **Santa Fe, Zona # 1** Fecha: 27/09/18 Temática: **Recursos naturales y ambiente**

Lugar Asamblea: **Santa Fe, San Cayetano, Piñuelas, Mesa Grande, Agua Caliente, El Palmar**

Prioridad	Nombre del proyecto/sector de desarrollo	Comunidad	# de benefici	Año Ejecución						Cost aproximado	Aporte comunitario
				19	20	21	22	23	24		
1	Mejoramiento e inclusión de todas las comunidades en la ruta del tren de aseo	Piñuelas, San Cayetano, El Palmar	392 Población total.							Lps. 50,000.00	
2	Reforestar a las áreas aledañas en el nacimiento de agua y los bosques	Mesa Grande, Santa Fe, Agua Caliente,	1706 población total							Lps. 50,000.00	

Programación del Plan Zonal de Desarrollo Territorial

Departamento: **Ocotepeque** Municipio: **Santa Fe, Zona # 1** Fecha: 29/08/18 Temática: **Grupos vulnerables niñez, juventud**

Lugar Asamblea: Santa Fe, San Cayetano, Piñuelas, Mesa Grande, Agua Caliente, El Palmar

Prioridad	Nombre del proyecto/sector de desarrollo	Comunidad	# de beneficiarios	Año Ejecución						Costo aproximado	Aporte comunitario
				19	20	21	22	23	24		
1	Bonos y becas para la educación	<u>Santa Fe,</u> <u>San</u> <u>Cayetano,</u> <u>Piñuelas,</u> <u>Mesa</u> <u>Grande,</u> <u>Agua</u> <u>Caliente, El</u> <u>Palmar</u>	626 total de población							Lps. 300,000.00	
2	Apoyo con indumentaria futbolística	<u>Mesa</u> <u>Grande El</u> <u>Palmar</u> <u>Agua</u> <u>Caliente</u>	738 total de población							Lps. 200,000.00	

Programación del Plan Zonal de Desarrollo Territorial

Departamento: **Ocotepeque** Municipio: **Santa Fe, Zona # 1** Fecha: 27/09/18 Temática: **Grupos vulnerable mujeres**

Lugar Asamblea: **Santa Fe, San Cayetano, Piñuelas, Mesa Grande, Agua Caliente, El Palmar**

Prioridad	Nombre del proyecto/sector de desarrollo	Comunidad	# de benefici	Año Ejecución						Costo aproximado	Aporte comunitario
				19	20	21	22	23	24		
1	Apoyo con talleres de oficio(panadería, belleza, corte y confección)	<u>Santa Fe,</u> <u>San</u> <u>Cayetano,</u> <u>Piñuelas,</u> <u>Mesa</u> <u>Grande,, El</u> <u>Palmar</u>	790 total de poblac ión de mujere s							Lps. 50,000.00	

Programación del Plan Zonal de Desarrollo Territorial

Departamento: **Ocotepeque** Municipio: **Santa Fe, Zona # 1** Fecha: 27/09/18 Temática: **Grupos vulnerables tercera edad**

Lugar Asamblea: Santa Fe, San Cayetano, Piñuelas, Mesa Grande, Agua Caliente, El Palmar

Prioridad	Nombre del proyecto/sector de desarrollo	Comunidad	# de benefici	Año Ejecución						Costo aproximado	Aporte comunitario
				19	20	21	22	23	24		
1	Proyecto Económico(Bonos para la Tercera edad)	<u>Santa Fe,</u> <u>San</u> <u>Cayetano,</u> <u>Piñuelas,</u> <u>Mesa</u> <u>Grande,</u> <u>Agua</u> <u>Caliente, El</u> <u>Palmar</u>	De 65 años y más beneficiados							Lps. 50,000.00	

Programación del Plan Zonal de Desarrollo Territorial

Departamento: **Ocotepeque** Municipio: **Santa Fe, Zona # 1** Fecha: 27/09/18 Temática: **Vivienda**

Lugar Asamblea: Santa Fe, San Cayetano, Piñuelas, Mesa Grande, Agua Caliente, El Palmar

Prioridad	Nombre del proyecto/sector de desarrollo	Comunidad	# de beneficiarios	Año Ejecución						Cost aproximado	Aporte comunitario
				19	20	21	22	23	24		
1	Mejoramiento de Viviendas	<u>, Mesa Grande, El Palmar</u>	20 viviendas regulares							Lps. 300,000.00	
2	Proyecto Habitacional(construcción de Viviendas)	<u>Santa Fe, San Cayetano, Piñuelas, Mesa Grande, Agua Caliente, El Palmar</u>	69 Viviendas en mal estado							Lps. 800,000.00	

Programación del Plan Zonal de Desarrollo Territorial

Departamento: **Ocotepeque** Municipio: **Santa Fe, Zona # 1** Fecha: 27/09/18 Temática: **Agua y Saneamiento**

Lugar Asamblea: **Santa Fe, San Cayetano, Piñuelas, Mesa Grande, Agua Caliente, El Palmar**

Prioridad	Nombre del proyecto/sector de desarrollo	Comunidad	# de benefici	Año Ejecución						Costo aproximado	Aporte comunitario
				19	20	21	22	23	24		
1	Proyecto de Letrinización	<u>Mesa Grande, Agua Caliente, El Palmar</u>	19 viviendas sin baños							Lps. 50,000.00	

Programación del Plan Zonal de Desarrollo Territorial

Departamento: **Ocotepeque** Municipio: **Santa Fe, Zona # 1** Fecha: 27/09/18 Temática: **Economía**

Lugar Asamblea: **Santa Fe, San Cayetano, Piñuelas, Mesa Grande, Agua Caliente, El Palmar**

Prioridad	Nombre del proyecto/sector de desarrollo	Comunidad	# de benefici	Año Ejecución						Costo aproximado	Aporte comunitario
				19	20	21	22	23	24		
1	Apoyo a la comunidad con árboles frutales tales como,(limón persa, mandarina, melicoccus bijugatus)	<u>Piñuelas</u> <u>Mesa Grande</u>	16 que tiene tierra propia							Lps. 100,000.00	
2	Apoyo a la Comunidad con capital semilla en la siembra de hortalizas(Rabano,cilantro,lechuga)	<u>Mesa Grande</u> <u>Piñuelas</u>	16 tienen tierra propia							Lps. 60,000.00	
3	Apoyo a la comunidad con insumos y talleres con el fin de crear una microempresa de una granja de gallinas.	<u>San Cayetano,</u> <u>El Palmar</u>	278 total población							Lps. 150,000.00	

Programación del Plan Zonal de Desarrollo Territorial

Departamento: **Ocotepeque** Municipio: **Santa Fe, Zona # 1** Fecha: 27/09/18 Temática: **Seguridad Alimentaria**

Lugar Asamblea: **Santa Fe, San Cayetano, Piñuelas, Mesa Grande, Agua Caliente, El Palmar**

Prioridad	Nombre del proyecto/sector de desarrollo	Comunidad	# de benefici	Año Ejecución						Costo aproximado	Aporte comunitario
				19	20	21	22	23	24		
1	Apoyo a la comunidad con capital semilla para huerto familiares	El palmar san Cayetano mesa grande piñuelas	119 total de viviendas							Lps. 60,000.00	

Programación del Plan Zonal de Desarrollo Territorial

Departamento: **Ocoatepeque** Municipio: **Santa Fe, Zona # 1** Fecha: 27/09/18 Temática: **Tierra**

Lugar Asamblea: **Santa Fe, San Cayetano, Piñuelas, Mesa Grande, Agua Caliente, El Palmar**

Prioridad	Nombre del proyecto/sector de desarrollo	Comunidad	# de benefici	Año Ejecución						Costo aproximado	Aporte comunitario
				19	20	21	22	23	24		
1	Proyecto de mini riego	<u>Santa Fe,</u> <u>San</u> <u>Cayetano,</u> <u>Piñuelas,</u> <u>Mesa</u> <u>Grande,</u> <u>Agua</u> <u>Caliente, El</u> <u>Palmar</u>	170 personas que trabajan en la tierra							Lps. 300,000.00	.

Programación del Plan Zonal de Desarrollo Territorial

Departamento: Ocotepeque Municipio: Santa Fe, Zona # 1 Fecha: 27/09/18 Temática: Participación

Lugar Asamblea: Santa Fe, San Cayetano, Piñuelas, Mesa Grande, Agua Caliente, El Palmar

Prioridad	Nombre del proyecto/sector de desarrollo	Comunidad	# de benefici	Año Ejecución						Costo aproximado	Aporte comunitario
				19	20	21	22	23	24		
1	Capacitación con charlas para el mejoramiento del café	El palmar Piñuelas san Cayetano Mesa Grande agua caliente	19 tienen excedent es para la venta							Lps. 20,000.00	

Programación del Plan Zonal de Desarrollo Territorial

Departamento: Ocotepeque Municipio: Santa Fe, Zona # 1 Fecha: 27/09/18 Temática: Infraestructura Social

Lugar Asamblea: Santa Fe, San Cayetano, Piñuelas, Mesa Grande, Agua Caliente, El Palmar

Prioridad	Nombre del proyecto/sector de desarrollo	Comunidad	# De benefi	Año Ejecución						Costo aproximado	Aporte comunitario
				19	20	21	22	23	24		
1	Construcción de una cancha con grama sintética	Santa Fe, San Cayetano, Piñuelas, Mesa Grande, Agua Caliente, El Palmar	2,098 población total							Lps. 800,000.00	
2	Ampliación del centro de educación	Santa Fe, San Cayetano, Piñuelas, Mesa Grande, Agua Caliente, El Palmar	571 estudiantan							Lps. 900,000.00	
3	Mejoramiento del alumbrado público	San Cayetano piñuelas mesa grande	388 población total							Lps. 200,000.00	

Programación del Plan Zonal de Desarrollo Territorial

Departamento: Ocotepeque Municipio: Santa Fe, Zona # 1 fecha: 27/09/18 Temática: **Turismo**

Lugar Asamblea: Santa Fe, San Cayetano, Piñuelas, Mesa Grande, Agua Caliente, El Palmar

Prioridad	Nombre del proyecto/sector de desarrollo.	Comunidad	#de benef .	Año Ejecución						Costo aproximado	Aporte comunitario
				19	20	21	22	23	24		
1	Crear centros turísticos con el fin de fomentar el desarrollo y la economía de las comunidades	<u>, Mesa Grande, Agua Caliente Santa Fe</u>	1706 población total							Lps. 300,000.00	

Plan ZonalTerritorial Zona 2

Comunidades:

El Roblón, Los Encinos, La Quesera y Piedra de Amolar

(F-10)

Programación del Plan Zonal de Desarrollo Territorial

Departamento: Ocoatepeque Municipio: **Santa Fe Zona# 2** Fecha 29/08/18: Temática: **Salud y Nutrición**

Lugar Asamblea: El Roblón, Los Encinos, La Quesera, Piedra De Amolar.

Prioridad	Nombre del proyecto/sector de desarrollo	Comunidad	# De benefic.	Año Ejecución						Costo aproximado	Aporte comunitario
				19	20	21	22	23	24		
1	Apoyo a la comunidad con un botiquín para primeros auxilios.	Roblón, Encinos, Quesera.	726 población total.							Lps.60,000.00	

(F-10)

Programación del Plan Zonal de Desarrollo Territorial

Departamento: Ocatepeque Municipio: **Santa Fe Zona# 2** Fecha 29/08/18: Temática: **Educación**

Lugar Asamblea: El Roblón, Los Encinos, La Quesera, Piedra De Amolar.

Prioridad	Nombre del proyecto/sector de desarrollo	Comunidad	# De benefic.	Año Ejecución						Costo aproximado	Aporte comunitario
				19	20	21	22	23	24		
1	Apoyo con recursos humanos en educación (dos maestros)	Los Encinos, La Quesera								Lps. 130,000.00	
2	Mobiliario para las escuelas.	El Roblón, Los Encinos, La Quesera,	132 Niños que estudian.							Lps. 210,000.00	
3	Apoyo a la educación con material didáctico.	La Quesera, El Roblón	99 Niños que estudian.							Lps.30,000.00	

(F-10)

Programación del Plan Zonal de Desarrollo Territorial

Departamento: Ocotepeque Municipio: **Santa Fe Zona# 2** Fecha 29/08/18: Temática: **RRNN y Ambiente**

Lugar Asamblea: El Roblón, Los Encinos, La Quesera, Piedra De Amolar.

Prioridad	Nombre del proyecto/sector de desarrollo	Comunidad	# de Benefic.	Año Ejecución						Costo aproximado	Aporte comunitario
				19	20	21	22	23	24		
1	Cuidar y proteger los bosques y reforestar la zona, con diversidad de árboles.	Los Encinos, Piedra de Amolar.	349 población total							Lps: 90,000.00	
2	Apoyar a la comunidad con eco fogones para evitar la tala excesiva.	El Roblón, Los Encinos, La Quesera, Piedra De Amolar	726 población total							Lps: 100,000.00	
3	Programa para formar grupos para evitar la caza de animales.	La Quesera, Piedra de Amolar	527 población total							Lps. 20,000.00	
4	Ampliación de la ruta del tren de aseo.	. El Roblón, Los Encinos, La Quesera, Piedra De Amolar	726 población total							Lps. 30,000.00	

(F-10)

Programación del Plan Zonal de Desarrollo Territorial

Departamento: Ocatepeque Municipio: **Santa Fe Zona# 2** Fecha 29/08/18: Temática: **Grupos Vulnerables Niñez**

Lugar Asamblea: El Roblón, Los Encinos, La Quesera, Piedra De Amolar.

Prioridad	Nombre del proyecto/sector de desarrollo	Comunidad	# De benefic.	Año Ejecución						Costo aproximado	Aporte comunitario
				19	20	21	22	23	24		
1	Bonos y becas para los niños de excelencia académica y de escasos recursos.	El Roblón, Los Encinos, La Quesera, Piedra de Amolar	197 estudian actualmente							Lps. 100,000.00	

(F-10)

Programación del Plan Zonal de Desarrollo Territorial

Departamento: Ocatepeque Municipio: **Santa Fe Zona# 2** Fecha 29/08/18: Temática: **Grupos Vulnerables Juventud**

Lugar Asamblea: El Roblón, Los Encinos, La Quesera, Piedra De Amolar

Prioridad	Nombre del proyecto/sector de desarrollo	Comunidad	# de beneficiarios	Año Ejecución							Costo aproximado	Aporte comunitario
				19	20	21	22	23	24	25		
1	Apoyo al deporte con indumentaria deportiva.	El Roblón, Los Encinos, La Quesera.	179 jóvenes								Lps: 100,000.00	
2	Talleres de oficio para los jóvenes (soldadura, carpintería, electricidad, mecánica, entre otros.)	Piedra de Amolar, Los Encinos	110 jóvenes								Lps: 50,000.00	

(F-10)

Programación del Plan Zonal de Desarrollo Territorial

Departamento: Ocoatepeque Municipio: **Santa Fe Zona# 2** Fecha 29/08/18: Temática: **Grupos Vulnerables Mujeres**

Lugar Asamblea: El Roblón, Los Encinos, La Quesera, Piedra De Amolar.

Prioridad	Nombre del proyecto/sector de desarrollo	Comunidad	# de benefi	Año Ejecución						Cost aproximado	Aporte comunitario
				19	20	21	22	23	24		
1	Generar talleres para mujeres para que puedan crear sus propias microempresas (corte y confección, sala de belleza, panadería, entre otros.)	El Roblón, Los Encinos, La Quesera, Piedra de Amolar	160 Mujeres.							L:50,000.00	

(F-10)

Programación del Plan Zonal de Desarrollo Territorial

Departamento: Ocatepeque Municipio: **Santa Fe Zona# 2** Fecha 29/08/18: Temática: **Grupos Vulnerables Tercera Edad**

Lugar Asamblea: El Roblón, Los Encinos, La Quesera, Piedra De Amolar

Prioridad	Nombre del proyecto/sector de desarrollo	Comunidad	# de benefici	Año Ejecución						Cost aproximado	Aporte comunitario
				19	20	21	22	23	24		
1	Bonos para personas de la tercera edad.	El Roblón, Los Encinos, La Quesera, Piedra De Amolar	41 personas de 65 años y mas							L:100,000.00	

(F-10)

Programación del Plan Zonal de Desarrollo Territorial

Departamento: Ocotepeque Municipio: **Santa Fe Zona# 2** Fecha 29/08/18: Temática: **Vivienda**

Lugar Asamblea: El

Roblón, Los Encinos, La Quesera, Piedra De Amolar

Prioridad	Nombre del proyecto/sector de desarrollo	Comunidad	# de benefi	Año Ejecución						Costo aproximado	Aporte comunitario
				19	20	21	22	23	24		
1	Mejoramiento de viviendas	El Roblón, Los Encinos, La Quesera, Piedra De Amolar	79 viviendas regulares							Lps. 158,000.00	
2	Construcción de viviendas	La Quesera, El Roblón	11 viviendas en mal estado							Lps. 450,000.00	

(F-10)
Programación del Plan Zonal de Desarrollo Territorial

Departamento: Ocotepeque Municipio: **Santa Fe Zona# 2** Fecha 29/08/18 Temática: **Agua y Saneamiento**

Lugar Asamblea: El Roblón, Los Encinos, La Quesera, Piedra De Amolar

Prioridad	Nombre del proyecto/sector de desarrollo	Comunidad	# de beneficiarios	Año Ejecución						Costo aproximado	Aporte comunitario
				19	20	21	22	23	24		
1	Proyecto de agua potable	El Roblón, Piedra de Amolar	199 población total							Lps. 950,000.00	
2	Apoyar a la comunidad con filtros	El Roblón, Los Encinos, La Quesera, Piedra De Amolar	726 población total							Lps. 300,000.00	
3	Proyecto de Letrinización a 14 viviendas que no cuentan con baños	El Roblón, Los Encinos, La Quesera, Piedra De Amolar	14 viviendas							Lps. 350,000.00	
4	Ampliación de la ruta de tren de aseo	El Roblón, Los Encinos, La Quesera, Piedra De Amolar	726 Población total							Lps. 30,000.00	

(F-10)

Programación del Plan Zonal de Desarrollo Territorial

Departamento: Ocotepeque Municipio: **Santa Fe Zona# 2** Fecha 29/08/18 Temática: **Economía**

Lugar Asamblea: El Roblón, Los Encinos, La Quesera, Piedra De Amolar

Prioridad	Nombre del proyecto/sector de desarrollo	Comunidad	# de benefici	Año Ejecución						Costo aproximado	Aporte comunitario
				19	20	21	22	23	24		
1	Siembra de hortalizas	Los Encinos, La Quesera	93 viviendas en total							Lps. 40,000.00	
2	Proyecto de una tostadora de café	El Roblón, Piedra de Amolar	54 que trabajan en tierra							Lps. 100,000.00	
3	Siembra de árboles frutales	El Roblón, La Quesera, Piedra de Amolar	111 tierra propia pagada							Lps. 95,000.00	
4	Apoyo con una empresa de panadería	La Quesera, Los Encinos	418 población total							Lps. 100,000.00	

(F-10)

Programación del Plan Zonal de Desarrollo Territorial

Departamento: Ocotepaque Municipio: **Santa Fe Zona# 2** Fecha 29/08/18 Temática: **Seguridad Alimentaria**

Lugar Asamblea: El Roblón, Los Encinos, La Quesera, Piedra De Amolar

Prioridad	Nombre del proyecto/sector de desarrollo	Comunidad	# de beneficiarios	Año Ejecución						Costo aproximado	Aporte comunitario
				19	20	21	22	23	24		
1	Apoyar al agricultor con capacitaciones para obtener una mayor producción	Piedra de Amolar, El Roblón	54 trabajadores en la tierra							Lps. 80,000.00	
2	Huertos familiares	Los Encinos, Piedra de Amolar	77 familias							Lps. 30,000.00	

(F-10)

Programación del Plan Zonal de Desarrollo Territorial

Departamento: Ocotepeque Municipio: **Santa Fe Zona# 2** Fecha: 29/08/18 Temática: **Participación** Lugar Asamblea: El

Roblón, Los Encinos, La Quesera, Piedra De Amolar

Prioridad	Nombre del proyecto/sector de desarrollo	Comunidad	# de beneficiarios	Año Ejecución						Costo aproximado	Aporte comunitario
				19	20	21	22	23	24		
1	Capacitación para proyecto avícola	Los Encinos, El Roblón	35 tienen Tierra							Lps. 30,000.00	
2	Apoyo a la agricultura con charlas	Piedra de Amolar , La Quesera	97 tienen tierra							Lps. 40,000.00	
3	Apoyo a la comunidad con un curso para una microempresa (producción de tajadas)	El Roblón, Piedra de Amolar	74 viviendas							Lps. 50,000.00	

(F-10)

Programación del Plan Zonal de Desarrollo Territorial

Departamento: Ocoatepeque Municipio: **Santa Fe Zona# 2** Fecha 29/08/18 Temática: **Tierra**

Lugar Asamblea: El Roblón, Los Encinos, La Quesera, Piedra De Amolar

Prioridad	Nombre del proyecto/sector de desarrollo	Comunidad	# de beneficiarios	Año Ejecución						Costo aproximado	Aporte comunitario
				19	20	21	22	23	24		
1	Sistema de mini riego	La Quesera, Los Encinos, Piedra de Amolar, El Roblón	167 viviendas							Lps. 150,000.00	
2	Apoyo a la agricultura con capital semilla	Los Encinos, La Quesera	78 trabajaban en la tierra							Lps. 100,000.00	
3	Compra de parcelas de tierra para los que no tienen que trabajar	La Quesera, El Roblón	28 no tienen tierra							Lps. 100,000.00	

(F-10)

Programación del Plan Zonal de Desarrollo Territorial

Departamento: Ocatepeque Municipio: **Santa Fe Zona# 2** Fecha 29/08/18 Temática: **Infraestructura Social**

Lugar Asamblea: El Roblón, Los Encinos, La Quesera, Piedra De Amolar

Prioridad	Nombre del proyecto/sector de desarrollo	Comunidad	# de benefi	Año Ejecución						Costo aproximado	Aporte comunitario
				19	20	21	22	23	24		
1	Mejoramiento de la calle primaria (13 Km.) y mejoramiento de la canalización de agua lluvias	El Roblón, Los Encinos, La Quesera, Piedra de Amolar	527 población total							Lps. 500,000.00	
2	Construcción de un centro de salud en la aldea de (La Quesera)	El Roblón, Los Encinos, La Quesera, Piedra de Amolar	527 población total							Lps. 900,000.00	
3	Ampliación del Centro de Educación Básica en la comunidad de La Quesera)	El Roblón, Los Encinos, La Quesera, Piedra de Amolar	527 población total							Lps. 300,000.00	
4	Construcción de una caja puente (quebrada coctacmil) Piedra de Amolar (quebrada salada, en la escuela) y el mejoramiento de calle.	Los Encinos, El Roblón, Piedra de Amolar	527 población total							Lps. 550,000.00	
5	Construcción de casa comunal	El Roblón, Los Encinos, La	726 población							Lps. 400,000.00	

		Quesera, Piedra de Amolar	n total							
6	Mejoramiento de la escuela	El Roblón, Los Encinos	199 población total						Lps. 110,000.00	
7	Construcción de cancha multiusos	El Roblón, Los Encinos, La Quesera	497 población total						Lps. 700,000.00	
8	Ayuda para la construcción de un beneficio	El Roblón, Los Encinos, La Quesera, Piedra de Amolar	726 población total						Lps. 150,000.00	
9	Construcción de parque infantil	El Roblón, Los Encinos, La Quesera, Piedra de Amolar	726 población total						Lps. 500,000.00	

(F-10)

Programación del Plan Zonal de Desarrollo Territorial

Departamento: Ocotepeque Municipio: **Santa Fe Zona# 2** Fecha 29/08/18 Temática: **Turismo**

Lugar Asamblea: El Roblón, Los Encinos, Piedra de Amolar

Prioridad	Nombre del proyecto/sector de desarrollo	Comunidad	# de benefici	Año Ejecución						Costo aproximado	Aporte comunitario
				19	20	21	22	23	24		
1	Crear una zona turística mejorando las tradiciones, costumbres y fiestas en la comunidad.	El Roblón, La Quesera, Piedra De Amolar	606 población total							Lps. 250,000.00	

Programación del Plan Zonal de Desarrollo Territorial Zona #3

Comunidades:

Las Delicias, El Mojanal, El Olvidito, Peña Quemada y Las Vegas

Programación del Plan Zonal de Desarrollo Territorial

Departamento: Ocotepeque Municipio: Santa Fe, Zona # 3 Fecha: 29/08/18 Temática: Salud y Nutrición

Lugar Asamblea: Peña Quemada, Las Vegas, El Olvidito, Mojanal, Las Delicias

Prioridad	Nombre del proyecto/sector de desarrollo	Comunidad	# de beneficiarios	Año Ejecución						Costo aproximado	Aporte comunitario
				19	20	21	22	23	24		
1	Apoyo con recursos humano en salud (1 enfermera y una conserje)	Peña Quemada, Las Vegas, El Olvidito, Mojanal, Las Delicias	907 Toda la Población							Lps. 60,000.00	

Programación del Plan Zonal de Desarrollo Territorial

Departamento: **Ocotepeque** Municipio: **Santa Fe, Zona # 3** Fecha: 29/08/18 Temática: **Educación**

Lugar Asamblea: Peña Quemada, Las Vegas, El Olvidito, Mojanal, Las Delicias

Prioridad	Nombre del proyecto/sector de desarrollo	Comunidad	# de benefi	Año Ejecución						Costo aproximado	Aporte comunitario
				19	20	21	22	23	24		
	Apoyo con recursos humanos en educación (2 maestros)	Las Delicias,	61 estudian							Lps. 60,000.00	
1	Remodelación del Centro Educación Básica	Peña Quemada Las Vegas El Olvidito	61 Estudian							Lps. 100,000.00	
2	Apoyo para el Centro de Educación Básica con Mobiliario	Peña Quemada Las Vegas El Mojanal	111 Estudian							Lps. 90,000.00	

Programación del Plan Zonal de Desarrollo Territorial

Departamento: **Ocotepeque** Municipio: **Santa Fe, Zona # 3** Fecha: 29/08/18 Temática: **Recursos naturales y ambiente**

Lugar Asamblea: Peña Quemada, Las Vegas, El Olvidito, Mojanal, Las Delicias

Prioridad	Nombre del proyecto/sector de desarrollo	Comunidad	# de benefici	Año Ejecución						Costo aproximado	Aporte comunitario
				19	20	21	22	23	24		
1	Implementar la Ruta del Tren de aseo en la Comunidad	<u>Peña Quemada, Las Vegas, El Olvidito, Mojanal, Las Delicias</u>	907 Población Total							Lps. 60,000.00	
2	Gestionar el Proyecto de Eco fogones	Peña Quemada El Olvidito Las Vegas	189 Utilizan Leña							Lps. 110,000.00	

Programación del Plan Zonal de Desarrollo Territorial

Departamento: **Ocotepeque** Municipio: **Santa Fe, Zona # 3** Fecha: 29/08/18 Temática: **Grupos vulnerables niñez, juventud**

Lugar Asamblea: Peña Quemada, Las Vegas, El Olvidito, Mojanal, Las Delicias

Prioridad	Nombre del proyecto/sector de desarrollo	Comunidad	# de benefi	Año Ejecución						Costo aproximado	Aporte comunitario
				19	20	21	22	23	24		
1	Proyecto Económico para la Niñez(BECAS)	<u>Peña Quemada, Las Vegas, El Olvidito, Mojanal, Las Delicias</u>								Lps. 100,000.00	

Programación del Plan Zonal de Desarrollo Territorial

Departamento: **Ocotepeque** Municipio: **Santa Fe, Zona # 3** Fecha: 29/08/18 Temática: **Grupos vulnerable mujeres**

Lugar Asamblea: Peña Quemada, Las Vegas, El Olvidito, Mojanal, Las Delicias

Prioridad	Nombre del proyecto/sector de desarrollo	Comunidad	# de benefici	Año Ejecución						Costo aproximado	Aporte comunitario
				19	20	21	22	23	24		
1	Instituto de formación Técnica (Taller de corte y Confección, Taller de Cosmetología)	<u>Peña Quemada, Las Vegas, El Olvidito, Mojanal, Las Delicias</u>	232 Mujeres entre 16 a 40 años de Edad							Lps. 150,000.00	

Programación del Plan Zonal de Desarrollo Territorial

Departamento: Ocotepeque Municipio: Santa Fe, Zona # 3 Fecha: 29/08/18 Temática: Grupos vulnerables tercera edad

Lugar Asamblea: Peña Quemada, Las Vegas, El Olvidito, Mojanal, Las Delicias

Prioridad	Nombre del proyecto/sector de desarrollo	Comunidad	# de beneficiarios	Año Ejecución						Costo aproximado	Aporte comunitario
				19	20	21	22	23	24		
1	Proyecto Económico(Bonos para la Tercera edad)	<u>Peña Quemada, Las Vegas, El Olvidito, Mojanal, Las Delicias</u>	De 65 años y más beneficiarios							Lps. 365,000.00	

Programación del Plan Zonal de Desarrollo Territorial

Departamento: Ocotepeque Municipio: Santa Fe, Zona # 3 Fecha: 29/08/18 Temática: Vivienda

Lugar Asamblea: Peña Quemada, Las Vegas, El Olvidito, Mojanal, Las Delicias

Prioridad	Nombre del proyecto/sector de desarrollo	Comunidad	# de beneficiarios	Año Ejecución						Costo aproximado	Aporte comunitario
				19	20	21	22	23	24		
1	Mejoramiento de Viviendas	: <u>Peña Quemada, Las Vegas, El Olvidito, Mojanal, Las Delicias</u>	97 Viviendas Regulares							Lps. 200,000.00	
2	Proyecto Habitacional(construcción de Viviendas)	<u>Peña Quemada, Las Vegas</u>	29 Viviendas en Mal Estado							Lps. 300,000.00	

Programación del Plan Zonal de Desarrollo Territorial

Departamento: Ocotepeque Municipio: Santa Fe, Zona # 3 Fecha: 29/08/18 Temática: Agua y Saneamiento

Lugar Asamblea: Peña Quemada, Las Vegas, El Olvidito, Mojanal, Las Delicias

Prioridad	Nombre del proyecto/sector de desarrollo	Comunidad	# de benefici	Año Ejecución						Costo aproximado	Aporte comunitario
				19	20	21	22	23	24		
1	Construcción de un Proyecto de Agua Potable	<u>Peña Quemada, Las Vegas, El Olvidito, Mojanal, Las Delicias</u>	907 Población Total							Lps. 500,000.00	
2	Proyecto de Letrinización	<u>Peña Quemada, Las Vegas</u>	25 Viviendas sin Baños							Lps. 100,000.00	

Programación del Plan Zonal de Desarrollo Territorial

Departamento: Ocotepeque Municipio: Santa Fe, Zona # 3 Fecha: 29/08/18 Temática: Economía

Lugar Asamblea: Peña Quemada, Las Vegas, El Olvidito, Mojanal, Las Delicias

Prioridad	Nombre del proyecto/sector de desarrollo	Comunidad	# de beneficiarios	Año Ejecución						Costo aproximado	Aporte comunitario
				19	20	21	22	23	24		
1	Apoyo a la comunidad con árboles frutales tales como,(limón persa, mandarina, melicoccus bijugatus)	<u>Peña Quemada, Las Vegas Mojanal</u>	97 trabajan en la tierra							Lps. 70,000.00	
2	Apoyo a la Comunidad con capital semilla en la siembra de hortalizas(Rabano,cilantro,lechuga)	<u>El Olvidito, Peña Quemada</u>	29 trabajan en la tierra							Lps. 100,000.00	
3	Apoyo a la comunidad con insumos y talleres con el fin de crear una microempresa de panadería, de igual manera insumos para iniciar una granja de gallinas.	<u>El Olvidito, Mojanal, Las Delicias</u>	753 población total							Lps. 50,000.00	

Programación del Plan Zonal de Desarrollo Territorial

Departamento: Ocotepeque Municipio: Santa Fe, Zona # 3 Fecha: 29/08/18 Temática: Seguridad Alimentaria

Lugar Asamblea: Peña Quemada, Las Vegas, El Olvidito, Mojanal, Las Delicias

Prioridad	Nombre del proyecto/sector de desarrollo	Comunidad	# de beneficiarios	Año Ejecución						Costo aproximado	Aporte comunitario
				19	20	21	22	23	24		
1	Apoyo a la comunidad con capital semilla para huerto familiares	<u>Peña Quemada, Las Vegas, Mojanal, Las Delicias</u>	172 total de viviendas							Lps. 60,00.00	

Programación del Plan Zonal de Desarrollo Territorial

Departamento: **Ocotepeque** Municipio: **Santa Fe, Zona # 3** Fecha: 29/08/18 Temática: **Tierra**

Lugar Asamblea: Peña Quemada, Las Vegas, El Olvidito, Mojanal, Las Delicias

Prioridad	Nombre del proyecto/sector de desarrollo	Comunidad	# de benefi	Año Ejecución						Costo aproximado	Aporte comunitario
				19	20	21	22	23	24		
1	Capital semilla para mejorar sus cultivos	Peña Quemada, Las Vegas, El Olvidito, Mojanal, Las Delicias	150 tienen tierra propia pagada							Lps. 100,000.00	
2	Proyecto de mini riego	El Olvido, Peña Quemada, Las Vegas, Las Delicias	67 tierra propia pagada							Lps. 100,000.00	

Programación del Plan Zonal de Desarrollo Territorial

Departamento: **Ocotepeque** Municipio: **Santa Fe, Zona # 3** Fecha: 29/08/18 Temática: **Participación**

Lugar Asamblea: Peña Quemada, Las Vegas, El Olvidito, Mojanal, Las Delicias

Prioridad	Nombre del proyecto/sector de desarrollo	Comunidad	# de benefici	Año Ejecución						Costo aproximado	Aporte comunitario
				19	20	21	22	23	24		
1	Capacitación con charlas para el mejoramiento del café	Peña Quemada, Las Vegas, El Olvidito, Mojanal, Las Delicias	150 tienen tierra propia pagada							Lps. 80,000.00	

Programación del Plan Zonal de Desarrollo Territorial

Departamento: **Ocotepeque** Municipio: **Santa Fe, Zona # 3** Fecha: 29/08/18 Temática: **Infraestructura Social**

Lugar Asamblea: Peña Quemada, Las Vegas, El Olvidito, Mojanal, Las Delicias

Prioridad	Nombre del proyecto/sector de desarrollo	Comunidad	# De benefi.	Año Ejecución						Costo aproximado	Aporte comunitario
				19	20	21	22	23	24		
	Mejoramiento de la carretera(10km. De calle secundaria, terciaria) empedrado y fraguado de 500 metros de dichas aldeas	El Mojanal, Las Delicias, El Olvidito, Peña Quemada, Las Vegas, Las Minas	907 población tota							Lps. 400,000.00	
	Mejoramiento del Centro de salud y más personal de salud permanente (ejemplo: Doctores, enfermeras)	Peña Quemada, Las Vegas, El Olvidito, Mojanal, Las Delicias	907 poblaci ón total							Lps. 100,000.00	
	Mejoramiento de vivienda	Peña Quemada, Las Vegas, El Olvidito, Mojanal, Las Delicias	97 viviend as regulares							Lps. 250,000.00	
	Construcción de un centro básico equipado con sala de computación y personal especializado	Peña Quemada, Las Vegas, El Olvidito, Mojanal, Las Delicias	907 poblac ión total							Lps. 400,000.00	

	Construcción de un parque infantil	Mojanal, Las Delicias	640 población total							Lps. 150,000.00	
	Construcción de un Centro de Educación Pre Básica	El Olvidito, Las Delicias	77 estudiantes actualmente							Lps. 300,000.00	
	Mejoramiento y ampliación del centro educación básica en cuanto a la construcción y equipamiento de un aula de computación	Las Delicias, Peña Quemada, Las Vegas y El Olvidito	486 población total							Lps. 200,000.00	
	Construcción de casa comunal	El Mojanal, Las Delicias	640 población total							Lps. 300,000.00	
	Ampliación de alumbrado publico	Peña Quemada, Las Vegas	154 población total							Lps. 400,000.00	
	Electrificación del campo de fútbol	El Mojanal, Las Delicias								Lps. 400,000.00	

Programación del Plan Zonal de Desarrollo Territorial

Departamento: **Ocoatepeque** Municipio: **Santa Fe, Zona # 3** Fecha: 29/08/18 Temática: **Turismo**

Lugar Asamblea: Peña Quemada, Las Vegas, El Olvidito, Mojanal, Las Delicias

Prioridad	Nombre del proyecto/sector de desarrollo	Comunidad	# de benefi	Año Ejecución						Costo aproximado	Aporte comunitario
				19	20	21	22	23	24		
1	Mejorar y proteger la reserva turística de Montecristo	Peña Quemada, Las Vegas	154 población total							Lps. 200,000.00	

Plan Zonal Territorial Zonal #4

Comunidades:

Piedras Bonitas, El Sunnete, El Chaguiton

F-10)
Programación del Plan Zonal de Desarrollo Territorial

Departamento: **Ocotepeque** Municipio: **Santa Fe Zona #4** Fecha: 29/08/18 Temática: **Ordenamiento Territorial**
 El Chaguiton, Piedras Bonitas, El Sunnete

Prioridad	Nombre del proyecto/sector de desarrollo	Comunidad	# De benefic.	Año Ejecución						Costo aproximado	Aporte comunitario
				19	20	21	22	23	24		
1	Gestionar a la autoridades locales para compra terrenos para la reforestación	Piedras Bonitas, El Chaguiton, El Sunnete	572 población total							Lps. 300,000.00	
2	Reforestar áreas aledañas a los nacimientos	Piedras Bonitas, El Chaguiton, El Sunnete	572 población total							Lps. 5,000.	
3	Ordenanza de siembra de árboles por familia	Piedras Bonitas, El Chaguiton, El Sunnete	130 familias en total							Lps. 2,000.00	

F-10)

Programación del Plan Zonal de Desarrollo Territorial

Departamento: **Ocotepeque** Municipio: **Santa Fe Zona # 4** Fecha: 29/08/18 Temática: **Salud y Nutrición**

Piedras Bonitas, El Sunnete, El Chaguiton

Prioridad	Nombre del proyecto/sector de desarrollo	Comunidad	# De benefic.	Año Ejecución						Costo aproximado	Aporte comunitario
				19	20	21	22	23	24		
1	Fondos comunitarios para salud	Piedras Bonitas, El Chaguiton, El Sunnete	572 población total							Lps. 300,000.00	
2	Gestionar para que haya abastecimiento en los centros de salud aledaños a la comunidad	Santa Fe, Agua Caliente	572 población total							Lps. 100,000.00	
3	Hacer campañas de limpieza y emitir ordenanzas municipales en cuanto a limpieza	Piedras Bonitas, El Chaguiton, El Sunnete	572 población total							Lps. 500	

(F-10)

Programación del Plan Zonal de Desarrollo Territorial

Departamento: Ocotepeque Municipio: Santa Fe Zona # 4 Fecha: 29/08/18 Temática: Educación

Piedras Bonitas, El Sunnete, El Chaguiton

Prioridad	Nombre del proyecto/sector de desarrollo	Comunidad	# De benefic.	Año Ejecución						Costo aproximado	Aporte comunitario
				19	20	21	22	23	24		
1	Apoyo a los centros de educación con recursos humanos	Piedras Bonitas, El Sunnete y El Chaguiton	132 estudian actual.							Lps. 130,000.00	
2	Programa de alfabetización	Piedras Bonitas, El Chaguiton, El Sunnete	18 no saben leer							Lps. 50,000.0	
3	Apoyo con material didáctico	Piedras Bonitas, El Chaguiton, El Sunnete	132 estudian actualmente							Lps. 35,000.00	
4	Abastecer de mobiliario a las escuelas (computadoras y pupitres)	Piedras Bonitas, El Chaguiton, El Sunnete	132 estudian actualmente							Lps.150,000.00	
5	Crear programas de motivación para los alumnos	Piedras Bonitas, El Chaguiton, El Sunnete	132 estudian actualmente							Lps. 20,000.00	

(F-10)

Programación del Plan Zonal de Desarrollo Territorial

Departamento: Ocotepeque Municipio: Santa Fe Zona # 4 Fecha: 29/08/18 Temática: RRNN y Ambiente

Piedras Bonitas, El Sunnete, El Chaguiton

Prioridad	Nombre del proyecto/sector de desarrollo	Comunidad	# De benefic. población total	Año Ejecución						Costo aproximado	Aporte comunitario
				19	20	21	22	23	24		
1	Brindar árboles para reforestar	Piedras Bonitas, El Chaguiton, El Sunnete	572 población total							Lps.10,000.00	
2	Campañas de limpieza	Piedras Bonitas, El Chaguiton, El Sunnete	572 población total							Lps. 500.00	

(F-10)

Programación del Plan Zonal de Desarrollo Territorial

Departamento: Ocotepeque Municipio: Santa Fe Zona # 4 Fecha: 29/08/18 Temática: Grupos Vulnerables Niñez

Piedras Bonitas, El Sunnete, El Chaguiton

Prioridad	Nombre del proyecto/sector de desarrollo	Comunidad	# De benefic.	Año Ejecución						Costo aproximado	Aporte comunitario
				19	20	21	22	22	24		
1	Becas estudiantiles para niños de escasos recursos	Piedras Bonitas, El Chaguiton, El Sunnete	132 estudiantes actualmente							Lps. 100,000.00	
2	Becas estudiantiles para niños de excelencia académica	Piedras Bonitas, El Chaguiton, El Sunnete	132 estudiantes actualmente							Lps. 100,000.00	
3	Cursos vacacionales	El Sunnete	132 estudiantes actualmente							Lps. 20,000.00	

(F-10)

Programación del Plan Zonal de Desarrollo Territorial

Departamento: Ocotepeque Municipio: Santa Fe Zona #4 Fecha: 29/08/18 Temática: Grupos Vulnerables Juventud

Piedras Bonitas, El Sunnete, El Chaguiton

Prioridad	Nombre del proyecto/sector de desarrollo	Comunidad	# De benefic.	Año Ejecución						Costo aproximado	Aporte comunitario
				19	20	21	22	23	24		
1	Programa de antidrogas para jóvenes	Piedras Bonitas, El Sunnete, El Chaguiton	42 jóvenes							Lps. 4,000.00	
2	Taller de emprendimiento para oficios de jóvenes	Piedras Bonitas, El Sunnete, El Chaguiton	42 jóvenes							Lps. 10,000.00	

(F-10)

Programación del Plan Zonal de Desarrollo Territorial

Departamento: Ocotepeque Municipio: Santa Fe Zona # 4 Fecha: 29/08/18 Temática: Grupos Vulnerables Mujeres

Piedras Bonitas, El Sunnete, El Chaguiton

Prioridad	Nombre del proyecto/sector de desarrollo	Comunidad	# De benefic.	Año de Ejecución						Costo aproximado	Aporte comunitario
				19	20	21	22	23	24		
1	Taller de emprendimiento (panadería y corte y confección)	Piedras Bonitas, El Sunnete, El Chaguiton	211 mujeres							Lps.40,000.00	
2	Taller de emprendimiento (belleza)	Piedras Bonitas, El Sunnete, El Chaguiton	211 mujeres							Lps. 40,000.00	

(F-10)

Programación del Plan Zonal de Desarrollo Territorial

Departamento: Ocotepeque Municipio: Santa Fe Zona #4 Fecha: 29/08/18 Temática: Grupos Vulnerables Tercera Edad

Piedras Bonitas, El Sunnete, El Chaguiton

Prioridad	Nombre del proyecto/sector de desarrollo	Comunidad	# De benefic.	Año Ejecución						Costo aproximado	Aporte comunitario
				19	20	21	22	23	24		
1	Bonos de la tercera edad	Piedras Bonitas, El Sunnete, El Chaguiton	30 mayores de 65 años							Lps.60,000.00	

(F-10)

Programación del Plan Zonal de Desarrollo Territorial

Departamento: Ocotepeque Municipio: Santa Fe Zona #4 Fecha: 29/08/18 Temática: Vivienda

Piedras Bonitas, El Sunnete, El Chaguiton

Prioridad	Nombre del proyecto/sector de desarrollo	Comunidad	# De benefic.	Año de Ejecución						Costo aproximado	Aporte comunitario
				19	20	21	22	23	24		
1	Mejoramiento de viviendas en mal estado.	Piedras Bonitas, El Sunnete, El Chaguiton	103 viviendas regulares o en mal estado							Lps. 200,000.00	

(F-10)

Programación del Plan Zonal de Desarrollo Territorial

Departamento: Ocotepeque Municipio: Santa Fe Zona #4 Fecha: 29/08/18 Temática: Economía

Piedras Bonitas, El Sunnete, El Chaguiton

Prioridad	Nombre del proyecto/sector de desarrollo	Comunidad	# De benefic.	Año Ejecución						Costo aproximado	Aporte comunitario
				19	20	21	22	23	24		
1	Realizar ferias del agricultor para que la población pueda exponer sus productos	Piedras Bonitas, El Sunnete, El Chaguiton	572 población total							Lps. 3,000.00	
2	Microempresa de peceras y granjas	Piedras Bonitas, El Sunnete, El Chaguiton	572 población total							Lps. 30,000.00	
3	Ayuda con árboles frutales	Piedras Bonitas, El Sunnete, El Chaguiton	572 población total							Lps. 15,000.00	

(F-10)

Programación del Plan Zonal de Desarrollo Territorial

Departamento: Ocotepeque Municipio: Santa Fe Zona #4 Fecha: 29/08/18 Temática: Agua y Saneamiento

Piedras Bonitas, El Sunnete, El Chaguiton

Prioridad	Nombre del proyecto/sector de desarrollo	Comunidad	# De benefic.	Año Ejecución						Costo aproximado	Aporte comunitario
				19	20	21	22	23	24		
1	Construcción de un tanque de almacenamiento de agua potable	El Chaguiton	90 habitantes							Lps. 100,000.00	
2	Construcción de alcantarillado aguas negras	Piedras Bonitas, El Sunnete	289 habitantes							Lps. 300,000.00	
3	Basureros en escuelas y comunidades	Piedras Bonitas, El Sunnete, El Chaguiton	572 población total							Lps. 25,000.00	

(F-10)
Programación del Plan Zonal de Desarrollo Territorial

Departamento: **Ocotepeque** Municipio: **Santa Fe Zona #4** Fecha: 29/08/18 Temática: **Seguridad Alimentaria**

Piedras Bonitas, El Sunnete, El Chaguiton

Prioridad	Nombre del proyecto/sector de desarrollo	Comunidad	# De benefic.	Año Ejecución						Costo aproximado	Aporte comunitario
				19	20	21	22	23	24		
1	Cajas rurales (Ayuda a pequeños productores con fondos)	Piedras Bonitas, El Sunnete, El Chaguiton	572 población total							Lps. 20,000.00	

(F-10)

Programación del Plan Zonal de Desarrollo Territorial

Departamento: Ocotepeque Municipio: Santa Fe Zona #4 Fecha: 29/08/18 Temática: Tierra

Piedras Bonitas, El Sunnete, El Chaguiton

Prioridad	Nombre del proyecto/sector de desarrollo	Comunidad	# De benefic.	Año Ejecución						Costo aproximado	Aporte comunitario
				19	20	21	22	23	24		
1	Productividad tecnica,diversificar la agricultura, talleres o capacitaciones	El Chaguiton	15 que trabajan en la tierra							Lps. 50,000.00	
2	Compra de terrenos para dividirlo en parcelas para darles a aquellas familias que no cuentan con tierra para trabajar	Piedras Bonitas, El Sunnete, El Chaguiton	102 que trabajan en la tierra							Lps. 100,000.00	
3	Proyecto de mini riego	Piedras Bonitas	52 tienen tierra							Lps. 100,000.00	

(F-10)

Programación del Plan Zonal de Desarrollo Territorial

Departamento: **Ocotepeque** Municipio: **Santa Fe Zona #4** Fecha: 29/08/18 Temática: **Participación**

Piedras Bonitas, El Sunnete, El Chaguiton

Prioridad	Nombre del proyecto/sector de desarrollo	Comunidad	# De benefici.	Año Ejecución						Costo aproximado	Aporte comunitario
				19	20	21	22	23	24		
1	Fondos y capacitaciones a organizaciones que la comunidad plantee	El Chaguiton	90 habitantes							Lps. 20,000.00	

(F-10)

Programación del Plan Zonal de Desarrollo Territorial

Departamento: Ocotepeque Municipio: Santa Fe Zona # 4 Fecha: 29/08/18 Temática: Infraestructura Social

Piedras Bonitas, El Sunnete, El Chaguiton

Prioridad	Nombre del proyecto/sector de Desarrollo	Comunidad	# de Benefic.	Año Ejecución						Costo Aproximado	Aporte comunitario
				19	20	21	22	23	24		
1	Construcción de un centro de salud	Piedras Bonitas	572 población total							Lps. 500,000.00	
2	Mejoramiento y mantenimiento de calle (10 km. De calle secundaria)	El Sunnete, Piedras Bonitas, El Chaguiton	572 población total							Lps. 200,000.00	
3	Construcción de un centro de educación básica	El Sunnete, Piedras Bonitas, El Chaguiton	572 población total							Lps. 1,000,000.00	
4	Mejoramiento de la escuela de educacion basica	El Chaguiton, Piedras Bonitas	85 niños estudiantes							Lps. 700,000.00	
5	Construcción de un Centro de Educación Pre básica	El Chaguiton	90 población total							Lps. 250,000.00	

6	Herramientas comunitarias para el arreglo de calles	El Chaguiton	90 población total							Lps. 20,000.00	
7	Reparación de la casa comunal	Piedras Bonitas	283 personas total							Lps. 200,000.00	
8	Construcción de cancha multiusos	Piedras Bonitas	283 personas total							Lps. 600,000.00	
9	Reparación del techo y el piso de la escuela	El Sunnete	47 estudiantes							Lps. 100,000.00	
10	Construcción de centro comunal	El Sunnete	199 población total							Lps. 600,000.00	

III. El plan estratégico de desarrollo territorial

Visión compartida

Ser un municipio con enfoque turístico y con áreas de recreación, donde la población goce de un empleo digno fortaleciendo la micro empresa y donde se cuente con recursos naturales protegidos (Plan de manejo forestal y Sistemas de protección de fuentes de agua) donde se goce de seguridad, que los niños asistan a la escuela y se logre la reducción del Índice de Analfabetismo. Un municipio con altos valores morales, con saneamiento básico y buena salud, con buenas vías de acceso y que sea un municipio transparente en el manejo de los recursos donde se promulgue y se ponga en práctica la participación con enfoque de género y una amplia participación de la mujer.

Misión.

Trabajamos proactivamente por el bien del beneficio común, en aspectos económicos, sociales y ambientales, en donde el recurso natural y la belleza escénica del paisaje es nuestro principal potencial, un Municipio acogedor y hospitalario a quienes nos visitan, nos esforzamos por prestar servicios básicos eficientes y de calidad a la población, todo esto bajo principios de responsabilidad, honestidad y transparencia, trabajando conjuntamente con cada comunidad para alcanzar el desarrollo.

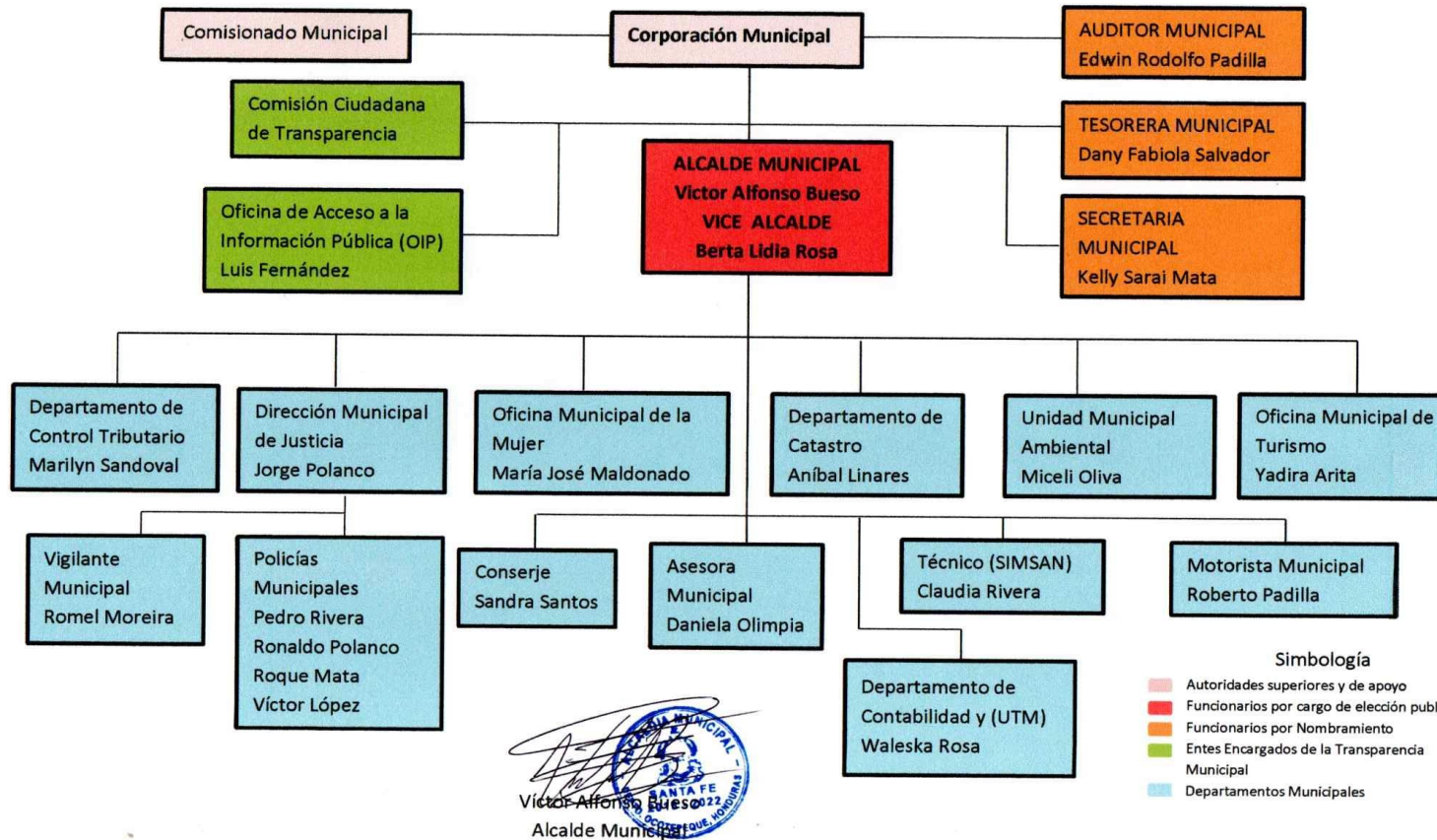


MUNICIPALIDAD DE SANTA FE

Departamento de Ocotepeque, Honduras C.A.
Tel. 2653-1170, 2653-1171, Fax: 2653-1193
E-mail: municipalidad_santafe@yahoo.es
Página web: www.santafeocotepeque.org



ORGANIGRAMA MUNICIPAL DE SANTA FE, OCOTEPEQUE 2018 A 2022





Alcaldía Mpal.
Santa Fe Ocot.

MUNICIPALIDAD DE SANTA FE

Departamento de Ocotepeque, Honduras C.A.

Tel. 2653-1170, 2653-1171, Fax: 2653-1193

E-mail: municipalidad_santafe@yahoo.es

Página web: www.santafeocotepeque.org



CERTIFICACION

La Infrascrita Secretaría Municipal de la Corporación del municipio de Santa Fe, departamento de Ocotepeque, por medio de la presente **CERTIFICA**: que en el libro de actas y acuerdos especiales que obra en el archivo de esta Oficina Municipal se encuentra el Acta que en su preámbulo literalmente dice: **ACTA # 28**. Alcaldía Municipal de Santa Fe, departamento de Ocotepeque; a diecinueve días del mes de noviembre del año dos mil dieciocho sesión ordinaria celebrada por la honorable Corporación Municipal de este municipio, presidio el ing. Víctor Alfonso Bueso Alcalde Municipal, con la asistencia de la señora Berta Lidia Rosa Tovar Vicealcaldesa Municipal, Regidores por su orden Primero Sr. Edgar Leonel Portillo Miranda, Segundo Sr. Mariano Cerrato Baca, Tercero P.M. Marvin Romeo Aguirre Moran, Cuarto abogado Heynsson Francisco Rodríguez Linares, quinto, Sr. José Ricardo Rosa Mata sexto, Sra. Silvia Marisol Monroy Recinos y ante la secretaria que da fe se prosiguió de la siguiente manera: 1...2...3...4...5...6... 7 El Alcalde municipal Ing. Víctor Alfonso Bueso concedió la participación a Lisbeth Sipriana Jiménez y a José Eduardo Pineda Técnicos Plan de Desarrollo Municipal quienes expusieron a los miembros de la Corporación Municipal los logros y avances del Plan de Desarrollo municipal manifestando lo siguiente: a) Se terminó el proceso de levantamiento censal de las boletas en un 100%. b) Se totalizo según viviendas del municipio de Santa Fe 1,049 boletas por vivienda habitada y 428 boletas por viviendas desocupadas o que no colaboraron. c) Actualmente el proceso se encuentra en una etapa de socialización, en el cual se encuentra 17 PDC en total de los cuales 14 están finalizados en 100% d) Cuatro planes de desarrollo zonales. e) La primera etapa de socialización con alcalde, vice-alcalde y personal de presupuesto para consolidar los proyectos priorizados por comunidad y homologar el plan de inversión y plan de desarrollo municipal.8...9...10...11...12- No habiendo más que tratar se levanta la sesión firmando para constancia en el mismo lugar fecha y hora. Firma y Sello Bach. Kelly Sarai Mata Arita Secretaria Municipal.- Extendida en la ciudad de Santa Fe, departamento de Ocotepeque a cuatro días del mes de diciembre del año dos mil dieciocho.


Bach. Kelly Sarai Mata Arita
Secretaria Municipal



LISTADO DE ASISTENCIA DE PARTICIPANTES AL CABILDO ABIERTO N.4.



Asociación de Municipios del Valle de Sesecapa
"AMVAS"



SOCIALIZACION Y APROBACIÓN PLAN DE DESARROLLO MUNICIPAL
DEPARTAMENTO: OCOTEPEQUE MUNICIPIO DE SANTA FE 19 DE DICIEMBRE 2018

NOMBRE	NO. DE IDENTIDAD	COMUNIDAD	CARGO QUE REPRESENTA	TELEFONO	FIRMA
Magdalena Blanco	1414196600226	Santa Fe	Secretaria Educ	99479866	
Enma Leticia	1414179870051	Los Vegas			Enma Leticia.
Manuel Mata	141419620066	Piedra Blanca	Patronato	99470532	manuel mata
Manuel de Jesús López		Santa Fe			
Angelito Murcia	14141909-00027	Piñuelas	Presidente agua	99-33-11-76	Angelito Murcia
Hugo Padilla	141419570006	Piñuelas	Juez de paz	98314017	
José Arturo Argueta	141419740006	El Alvidito	presidente	9807528	
OSVALDO	14141-1972-00068	Peña Quemada	Patronato		C.A.

Plan de Ordenamiento Territorial de la Mancomunidad del Valle de Sesecapa
Municipio de Santa Fe



Asociación de Municipios del Valle de Sesecapa
"AMVAS"



SOCIALIZACION Y APROBACIÓN PLAN DE DESARROLLO MUNICIPAL
DEPARTAMENTO: OCOTEPEQUE MUNICIPIO DE SANTA FE 19 DE DICIEMBRE 2018

NOMBRE	NO. DE IDENTIDAD	COMUNIDAD	CARGO QUE REPRESENTA	TELEFONO	FIRMA
Wilma Araque	0318-1983-01563	Ocotepeque.	Técnico Mancomunidad		<i>[Handwritten Signature]</i>
Dany Sanchez	0801-1981-18551	Ocotepeque	Coordinador departamental	9933-2140	<i>[Handwritten Signature]</i>
Miceli Oliva	1414-1993-00015	Piedra de Ancho	UMA	99877515	<i>[Handwritten Signature]</i>
Kelly Mata	1414-1993-00040	Santa Fe	Secretaria H.		<i>[Handwritten Signature]</i>
Sandra Santos	1414-1991-00058	Santa fe	Conserje	97808972	Sandra Santos
María José M.	1414-1995-00069	San Cayetano	O.M.M	96776895	<i>[Handwritten Signature]</i>
Federica Brito M.	1414-1971-00059	Sta Fe	Oficina Turismo	97682936	<i>[Handwritten Signature]</i>
Yolanda Cuvar	1414-1972-00005	Los Encinos	Fiscal		<i>[Handwritten Signature]</i>

Plan de Ordenamiento Territorial de la Mancomunidad del Valle de Sesecapa
Municipio de Santa Fe



Asociación de Municipios del Valle de Sesecapa
"AMVAS"



SOCIALIZACION Y APROBACIÓN PLAN DE DESARROLLO MUNICIPAL
DEPARTAMENTO: OCOTEPEQUE MUNICIPIO DE SANTA FE 19 DE DICIEMBRE 2018

NOMBRE	NO. DE IDENTIDAD	COMUNIDAD	CARGO QUE REPRESENTA	TELEFONO	FIRMA
Claudia Rivera	144-1997-00061	El Roblón	UMSAN	95 1944 84	<i>[Signature]</i>
Jose Jovito	1414 1996 00092	El Chaguitón	Tesorero	95 35 02 42	JOSE JOVITO
Movilin Sand	1412-1988-00087	Santa Fe	Adm. Tributario	94140419	<i>[Signature]</i>
Jose Alvarez Rosa	1414 1998 00040	Chaguitón	Patronato	99 95 24 44	JOSE ALVARO ROSA
Edwin Rodolfo Padilla	1414-1988-00050	Piñuelas	Presidente Patronato	96324232	<i>[Signature]</i>
Aniba Osvaldo Luna	1414-1986-00064	Piedras Bonitas	Se. de Catastro	96221433	<i>[Signature]</i>
José Eduardo Pardo	1414-1990-00072	Santa Fe	Tecnico	99-36-84-91	<i>[Signature]</i>
Romel Moreira	1414197900097	SANTA FE	Bijilante	99913256	Romel.

Plan de Ordenamiento Territorial de la Mancomunidad del Valle de Sesecapa
Municipio de Santa Fe



Asociación de Municipios del Valle de Sesecapa
"AMVAS"



SOCIALIZACION Y APROBACIÓN PLAN DE DESARROLLO MUNICIPAL
DEPARTAMENTO: OCOTEPEQUE MUNICIPIO DE SANTA FE 19 DE DICIEMBRE 2018

NOMBRE	NO. DE IDENTIDAD	COMUNIDAD	CARGO QUE REPRESENTA	TELEFONO	FIRMA
Berta Lidya Rosatovar	1414-1961-00063	Piedra Amarilla	vice Alcaldesa	98957918	Berta S. Rosatovar
Dany F. Salvador	1414-1990-00094	Santa Fe	Tesorera municipal	98273470	Dany F. Salvador
Jorge R. Polanco	1414-1986-00149	Santa Fe	Jefe de Pol. c. u	33486664	Jorge R. Polanco
Kenia F. Riveiro	1601198200598	Santa Fe	Contador	96276602	Kenia F. Riveiro
Victor Buzo	1414198600029	Santa Fe	Alcalde	95301734	Victor Buzo
Marisol Moroy	1414-1970-00051	Santa Fe	Regidora	98904826	Marisol Moroy
Jose Rael Santos	1414-1989-00067	Las Vegas	Patronato	9739-1507	Jose Rael Santos
Moises Rosca	1414194700004	Chaguiton	Patronato		Moises Rosca

Plan de Ordenamiento Territorial de la Mancomunidad del Valle de Sesecapa
Municipio de Santa Fe



Asociación de Municipios del Valle de Sesecapa
"AMVAS"



SOCIALIZACION Y APROBACIÓN PLAN DE DESARROLLO MUNICIPAL
DEPARTAMENTO: OCOTEPEQUE MUNICIPIO DE SANTA FE 19 DE DICIEMBRE 2018

NOMBRE	NO. DE IDENTIDAD	COMUNIDAD	CARGO QUE REPRESENTA	TELEFONO	FIRMA
Joany Neptaly Oliva Sanchez	1414-1993-00016	Santa fe	Profesor	96597596	
Jose Roberto Chacon	1414 7987 00069	Olvidito	Uc. patronato	95280663	Jose Roberto Chacon
Roberto Palta	1414 1978 00084	Piñuelos	Edo. municipal	88259569	
Miguel Antr	1401-1976-00094	AMVAS	Tecnico	96094577	
German Guevara	1414 7984 00756	Quccara (patronato)	P. Patronato	98572597	German Guevara
Evelyn Chacón	1414 7996 00720				Evelyn Chacón
Carlos Ulla	1403-198-00023	San Cayetano	Presidente	95041593	
Jose Isaac	14147993000737	Las Vegas	secretario	98704294	Jose Isaac P.N

Plan de Ordenamiento Territorial de la Mancomunidad del Valle de Sesecapa
Municipio de Santa Fe



Asociación de Municipios del Valle de Sesecapa
"AMVAS"



SOCIALIZACION Y APROBACIÓN PLAN DE DESARROLLO MUNICIPAL
DEPARTAMENTO: OCOTEPEQUE MUNICIPIO DE SANTA FE 19 DE DICIEMBRE 2018

NOMBRE	NO. DE IDENTIDAD	COMUNIDAD	CARGO QUE REPRESENTA	TELEFONO	FIRMA
Gladis M. Pleitez	1414-1975-00067	piñuelas	vocal	95187492	Gladis M. Pleitez
Rosa Chacon	1414-1960-00116	piñuelas		88425216	Rosa Chacon
Norma F. Mancía	1411-1972-00045	piñuelas	vicepresidenta p	99757307	N. Mancía
Santiago Rivera	1414-1960-00009	El Roblon.	P. Patronato	97434655	Santiago Rivera
Beritila Guillen	1414-1970-00076	olvidito.	patronato	96903328	Beritila Arguete
José Santos Rosa	1414196700032	La Quesera	patronato	96815942	José Santos Rosa
Marcos Antonio Alarcón	1414195500086	Pinules	tesorero	98455265	M. Alarcón
Pedro M. Rivera	1414197900098	Santa Fe	police municipal	97613393	Pedro M. Rivera

Plan de Ordenamiento Territorial de la Mancomunidad del Valle de Sesecapa
Municipio de Santa Fe



Asociación de Municipios del Valle de Sesecapa
"AMVAS"



SOCIALIZACION Y APROBACIÓN PLAN DE DESARROLLO MUNICIPAL
DEPARTAMENTO: OCOTEPEQUE MUNICIPIO DE SANTA FE 19 DE DICIEMBRE 2018

NOMBRE	NO. DE IDENTIDAD	COMUNIDAD	CARGO QUE REPRESENTA	TELEFONO	FIRMA
Gerardo Fernandez	7474-1996-00096	Sunneto	OIP	95821521	<i>[Handwritten Signature]</i>
Vicente Manuel	1414-1987-06164	Santa Fe	Policia municipal	9185-7951	<i>[Handwritten Signature]</i>
Juana Guillen	1414-7967-00002	Olvidito		94876777.	juana y guillen
Lisbeth Jiménez	1403-1999-00051	Santa Fe	Técnico AMVAS	9533-6659	LJ-
Mendy María Aquino	1401-1998-00009	Santa Fe	Técnico AMVAS	95679489	<i>[Handwritten Signature]</i>

Plan de Ordenamiento Territorial de la Mancomunidad del Valle de Sesecapa
Municipio de Santa Fe



Plan de Ordenamiento Territorial de la Mancomunidad del Valle de Sesecapa
Municipio de Santa Fe



Plan de Ordenamiento Territorial de la Mancomunidad del Valle de Sesecapa
Municipio de Santa Fe

