




Municipalidad Municipal  
Vado Ancho, El Paraíso,  
Honduras C. A.  
Tel. 32591111

*Municipalidad de Vado Ancho, El Paraíso,  
República de Honduras C.A.*

# Plan de Desarrollo Municipal



**FOCAL HI**  
FORTALECIMIENTO DE LAS  
CAPACIDADES LOCALES



El presente documento se elaboró en el periodo comprendido entre Junio a Septiembre del año 2019, a solicitud de la Secretaria de Gobernación Justicia y Descentralización, con el apoyo financiero y logístico de la Municipalidad de Vado Ancho. El documento contiene el Plan de Desarrollo 2019 - 2023, que incluye los proyectos más relevantes que servirán de insumos para la ejecución de acciones en las comunidades.

Republica de Honduras, 2019.

**Facilitación Técnica**

Gerardo Manuel Lanza

Ramón Antonio Torres (Coordinador de Unidad de Planificación Territorial)

**Apoyo Técnico**

Francy Lorena Sánchez

Imer Yolani García

**Supervisión Técnica**

Gerardo Manuel Lanza (Técnico Municipal / SGJD / JICA)

**Agradecimiento:**

El Equipo Técnico Constructor del Plan de Desarrollo Municipal (PDM) agradece el apoyo recibido de la Corporación Municipal de Vado Ancho, representantes de Instituciones y principalmente a los líderes comunitarios quienes fueron los principales proveedores de insumos e ideas para alcanzar el objetivo final.

**Edición técnica**

Obed Inocencio Pastrana

## **PRESENTACION**

En el año 2017 inicia la gestión para que nuestro municipio se incluyera en el proceso de planificación para el desarrollo local que promueve la SGJD / JICA en Honduras en el proyecto FOCAL III. Fue así, que se tomó la decisión de dirigir y ejecutar todas las acciones para implementar la metodología del proceso con la participación de nuestras comunidades, organizaciones locales, técnico (as) municipal, centros educativos, centros de salud, y demás actores. Iniciando para nuestro municipio una nueva ruta conscientemente planificada, participativa y reflexiva hacia el desarrollo sostenible. Logrando, que con el esfuerzo y la determinación de las comunidades la construcción de sus propios Planes de Desarrollo Comunitario (PDC).

Como municipalidad no dudamos de emprender y disponer nuestros recursos para iniciar el proceso denominado Fortalecimiento de las Capacidades Locales FOCAL III que impulsa la Agencia de Cooperación Internacional de la Republica de Japón (JICA), este esfuerzo también, fue promovido por la Secretaria de Gobernación Justicia y Descentralización (SGJD) el cual estamos gratamente agradecidos por su valiosa colaboración en el proceso.

Ahora, nuestro municipio cuenta con una línea base socioeconómica que nos da los parámetros para medir cuales son nuestros avances en el desarrollo local, esta herramienta es de importante uso para todos los demás gobiernos municipales que vendrán en el futuro. Nuestra planificación para el desarrollo local está marcada por los Planes de Desarrollo Comunitario (PDC), Planes de Desarrollo Zonal, Plan de Inversión Multisectorial y Plurianual (PIMP, PIMA). Siendo esta la plataforma sobre la cual se construye el Plan de Desarrollo del Municipio 2019-2023 (PDM)

Es el momento de construir nuestro destino, de trazar nuevas rutas y emprender el desarrollo sostenible que todos anhelamos. La Visión de país y plan de nación es coherente con nuestros propósitos de desarrollo que se ha plasmado en el Plan de Desarrollo Municipal. En él se abarca el desarrollo en Ordenamiento Territorial, Salud y Nutrición, Educación, Recursos Naturales y Ambiente, Grupos Vulnerables, Vivienda, Agua y Saneamiento, Económica, Seguridad Alimentaria, Tierra, Participación, Seguridad Ciudadana, Infraestructura Social y Turismo.

Finalmente Agradezco a la JICA, a la SGJD, Instituciones de Gobierno, a los Técnicos Municipales e Intermunicipales, Lideres (zas) de las comunidades, organizaciones locales, Centros educativos, Centros de Salud que participaron el proceso FOCAL III, regidores municipales, por su esfuerzo desinteresado para hacer posible que el municipio de Vado Ancho cuente con un PDM, y sobre todo que las mismas comunidades ahora tengan sus propios planes de desarrollo, por el cual todos estamos dispuestos a enfocar los recursos municipales e incidir en los recursos públicos para que nuestras metas de desarrollo sean una realidad para todos.

**Olman Elivaldo Espinal**

**Alcalde Municipal  
2019-2023**

**Tabla de Contenido**

Introducción .....	7 - 8
Resumen Ejecutivo .....	9 - 12
Marco de referencia .....	13 - 15
Antecedentes histórico del Municipio .....	13
1.1 Surgimiento del Municipio.....	13
1.2 Fecha de Fundación .....	13
1.3 Orien del nombre del municipio .....	13
1.4 Primeros Pobladores .....	14
1.5 Primeras Comunidades .....	14
1.6 Fecha que recibió categoría de municipio .....	14
1.7 Costumbres .....	14
1.8 Tradiciones .....	15
1.9 Gastronomía actual y existente.....	15
1.10 Patrimonio Histórico.....	15
1.11 Primeros servicios públicos .....	15
1.12 Personajes relevantes.....	15
1.13 Actividades económicas .....	15
UBICACION GEOGRÁFICA .....	16
Ubicación del municipio en el Departamento .....	16
Límites territoriales .....	16
Extensión territorial .....	17
Alturas del Municipio .....	17
Coordenadas .....	17
Desgloce de Aldeas y caseríos .....	17
CONTEXTO BIOFÍSICO .....	18
Características Físicas .....	18
Topografía del municipio .....	18
Principales ríos y quebradas .....	18
Clima predominante .....	18
Tipos de suelo .....	18
Tipos de estaciones .....	18
CARACTERÍSTICAS BIOLÓGICAS .....	19
Principales zonas de vida .....	19
CARACTERÍSTICAS SOCIALES .....	20
Manifestación de relaciones entre pobladores .....	20
JUSTIFICACIÓN .....	21 - 23
Importancia de la formulación del plan .....	21
Indicadores del municipio de Vado Ancho .....	22
BENEFICIARIOS .....	24
METODOLOGÍA .....	25 - 28
PERÍODO: El período previsto para la ejecución de este plan es de 5 años. A continuación se presenta resumen de programación por años .....	29



ANÁLISIS DE LOS PRINCIPALES INDICADORES SOCIOECONÓMICOS .....	30
POBLACIÓN .....	30
SALUD .....	31
SERVICIOS BÁSICOS .....	32
VIVIVENDA .....	34
EDUCACIÓN .....	34
Igualdad entre los sexos a nivel educativo .....	36
ECONOMÍA .....	37 - 39
PARTICIPACIÓN .....	39
INFRAESTRUCTURA BÁSICA EXISTENTE .....	40
Red Vial .....	40
Electricidad .....	40
Telefonía y correos .....	40
Social .....	40
Salud .....	41
Educativa .....	41
Productiva .....	42
INSTITUCIONALIDAD E INVERSIÓN PARA EL DESARROLLO .....	42 - 43
Presencia Institucional en el Municipio .....	44 - 50
Sociedad Civil .....	51 - 52
Inversión Social .....	53
Principales potencialidades y problemas .....	53 - 63
PLANES ZONALES TERRITORIALES .....	63 - 100
PLAN ESTRATEGICO DE DESARROLLO MUNICIPAL .....	101 - 184
PLAN DE INVERSIÓN MULTISECTORIAL .....	185 - 215
PLAN DE INVERSIÓN MÚLTISECTORIAL Y PLURIANUAL (PIMP) .....	216 - 220
(F-19) .....	185
(F-20) .....	188
(F-21) .....	190
(F-22) .....	192
(F-23) .....	200
(F-24) .....	210
PLAN DE INVERSIÓN MUNICIPAL ANUAL (PIMA) .....	216 - 220
ORGANIZACIÓN PARA LA GESTIÓN DEL PLAN .....	221
Organización social comunitaria .....	221
Organización municipal .....	222-223
Papel institucional .....	224 - 226
Gestión de recursos .....	226 - 227
Plan de comunicación .....	227 - 228
Viabilidad .....	229
Social .....	229
Limitantes y riesgos .....	229 - 230
Costos y financiamiento.....	230 - 233
Costos a Nivel de Planes de Desarrollo Comunitario .....	230
Costos a nivel de Planes Zonales Territoriales.....	231
Costos por eje tematico y planes especiales a nivel de Plan de Inversión Plurianual .....	233
Seguimiento y evaluación.....	234

Seguimiento .....	234
Evaluación .....	234
Anexos .....	235 - 345
Indicadores de línea de base del municipio y por comunidad .....	236 239
Análisis FODA del municipio de Vado Ancho .....	240
BANCO DE PROYECTOS PLANES ZONALES TERRITORIALES .....	241 -326
BANCO DE PROYECTOS ESTRATÉGICOS PROGRAMADOS Y PRIORIZADOS POR LINEA ESTRATEGICA.....	241 - 326
Mapa ubicación área de influencia .....	327
Mapa de Zonificación Territorial .....	328
Listados de participantes en las asambleas .....	329 - 334
Certificaciones de Puntos de Actas de Aprobacion de las Etapas del Proyecto FOCAL III .	335 - 339
Fotografías de participantes en las asambleas y talleres .....	340 - 343
PRESUPUESTO DE SUELDOS Y SALARIOS 2019 .....	344 - 345

## **Introducción**

El presente documento contiene el Plan de Desarrollo Municipal de Vado Ancho, el cual incluye una lista de proyectos priorizados por las comunidades detallados en Planes Zonales, un Plan de Inversión Plurianual a 5 años y un anteproyecto de Plan de Inversión Anual del 2019, ha sido preparado entre los meses de Mayo a Septiembre de 2018, representan la base para la ejecución de proyectos en el municipio.

Es incuestionable la importancia que reviste la planificación en sus diferentes niveles ya que permite la pertinencia a la hora de ejecutar las diferentes acciones que generan el desarrollo comunal, permite una visión más integral y democrática del contexto municipal.

La base de este plan son los Planes de Desarrollo Comunitario, obtenidos del Levantamiento de La Línea Base por cada Aldea y Caseríos del Municipio; previamente capacitados Técnicos Municipales y Líderes Comunitarios, quienes asumieron la facilitación en el Levantamiento de la línea base y la preparación de los planes comunitarios en asambleas públicas en sus comunidades; posteriormente, realizaron asambleas para la priorización y preparación de planes a nivel zonal y de estos resultados se preparó el plan plurianual, del cual se derivan los planes de inversión anual.

Este documento contiene introducción, resumen ejecutivo, y seis capítulos de los cuales se describen a continuación:

**Capítulo I:** Trata sobre el marco referencial, que incorpora los antecedentes históricos del municipio, la ubicación geográfica, el contexto biofísico, la justificación del proceso, los beneficiarios, la metodología y el periodo previsto para la ejecución del plan de inversión plurianual.

**Capítulo II:** Se describe el diagnóstico socioeconómico del municipio, que incluye los principales indicadores, la infraestructura básica existente, la institucionalidad existente en apoyo al desarrollo y las principales potencialidades y problemas.

**Capítulo III:** Detalla el Plan de Desarrollo del Municipio, que incluye la visión compartida del municipio, las líneas y proyectos estratégicos, proyectos sectoriales, los planes de zonas territoriales, el plan de inversión plurianual y el anteproyecto de plan de inversión anual para el 2020.

**Capítulo IV:** Trata sobre la organización para la gestión del plan, mostrando las condiciones a nivel de organización social comunitaria, la organización municipal, el papel institucional, la gestión de recursos, el plan de comunicación, la viabilidad de las ideas de proyectos y las limitantes y riesgos en la gestión del plan.

**Capítulo V:** Se resumen los costos globales del plan por eje temático y por comunidad, así como las potenciales fuentes de financiamiento.

**Capítulo VI:** Da a conocer los mecanismos de seguimiento que se aplicaran para establecer el logro de los productos previstos en el plan y los alcances de los objetivos mediante la evaluación de los resultados. Creemos que el presente plan es un instrumento valioso para la gestión del desarrollo a nivel de las comunidades y el municipio, sea con fondos propios, fondos de la transferencia del gobierno central, de cualquier cooperante nacional o externo.



### **Resumen Ejecutivo**

El municipio de Vado Ancho, fue fundado el 5 de mayo de 1887 y recibe la categoría de Municipio en el año 1896, nueve años después de su fundación siendo uno de los primeros municipios del Departamento El Paraíso anteriormente se le conocía con el nombre de San José se encuentra ubicado en la parte sur del Departamento al cual pertenece política y administrativamente.

El Pueblo se fue conformando con la llegada de varias familias procedentes de los Municipios de Soledad, Liure y Morolica, que venían en busca de tierra propicias para la crianza del ganado y la agricultura, su nombre se deriva a raíz que era transitado por muchas personas especialmente por pobladores del Municipio de San Marcos de Colon comerciantes de ganado que tenían que cruzar el río conocido como el “Vado “al que más adelante se le cambio con el nombre a “paso Ancho” por el tipo de servidumbre que ofrecía de ahí su nombre actual Vado Ancho.

Su extensión territorial es de 81.6 km<sup>2</sup> que representa el 1.11% de la extensión del Departamento de El Paraíso con una superficie de 2008.3 Km<sup>2</sup> conformado por 5 aldeas y 54 Caseríos su población actual es de 3,912 según encuesta de línea base y es caracterizado por ser al 100%.

La población menor o igual a 18 años es de 42.23% del total de habitantes, lo que muestra una población relativamente joven, que en los próximos años estará presionando por nuevas fuentes de trabajo y nuevos servicios públicos, entre otros aspectos.

A nivel económico y social Vado Ancho muestra que el 46.41% de la población vive con menos de 1.00 \$ diario, El 3.05% de los hogares reciben remesas del exterior, que en un 67.78% son menores a 2,000.00 Lempiras.

Un 77.95% de la población producen alimentos; y de estos el 76.68% les es suficiente para autoconsumo, el 93.53% de los hogares utiliza leña para cocinar, 45.31% de la población con acceso a agua por acueducto, 84.14% de las viviendas bajo condiciones de regulares a malas y el 3.05% de los hogares utilizan una sola pieza como dormitorio.

En los actuales momentos la planificación se convierte en un insumo muy importante para la toma de decisiones, estamos en tiempos donde no se puede estar improvisando especialmente si consideramos que los recursos son escasos y se necesita ser racional con lo poco que se cuenta sobre todo si consideramos que estamos en un escenario desalentador en el plano nacional y mundial.

Vado Ancho es uno de los municipios más vulnerables del departamento de El Paraíso y con bajos indicadores de desarrollo aunque en los últimos años hay una tendencia a mejorarlos sobre todo aquellos que tiene que ver con servicios básicos.

Este mejoramiento obedece en gran medida al emprendedurismo que ha mostrado el Alcalde Municipal con su cuerpo de regidores ya que tiene cuatro periodos de ser Alcalde que han hecho muy buenas lecturas de la realidad y han tomado las decisiones pertinentes.

Como el hecho de haberle apostado al proyecto "fortalecimiento de capacidades locales "FOCAL III" donde se desarrolla un proceso lógico para el emprendimiento del desarrollo local partiendo de la premisa de la participación y que son las comunidades las gestoras de su propio desarrollo y los gobiernos locales se convierten en facilitadores de los procesos.

Bajo este enfoque, el primer paso fue el levantamiento de una línea base la cual nos muestra una serie de indicadores que reflejan la realidad local enfatizada en catorce ejes que nos muestran la problemática en salud, educación, vivienda, seguridad ciudadana. Con el diagnostico las comunidades conocen sus datos de población por grupos etarios, el número de viviendas y la calidad de las mismas además se sabe cuáles son las enfermedades que más afectan a la población. Sobre la base de esta información se pueden tomar las decisiones más acertadas las cuales estarán plasmadas en el Plan de Desarrollo Comunal (P.D.C) que es la segunda fase de este proceso, en el municipio de Vado Ancho todas las comunidades cuentan con esta herramienta lo que les permitirá una mayor capacidad de gestión.

Una vez agotada estas etapas le siguen los Planes Zonales, Vado Ancho tiene cinco zonas distribuidas en función de la concentración poblacional, en los Proyectos Zonales la estrategia es priorizar proyectos que beneficien a la zona o a la mayoría de comunidades.

Construidos los Planes Zonales se convierten en insumos para la elaboración del Plan de Desarrollo Municipal donde se visualiza un municipio desarrollado en su infraestructura ejecutando iniciativas productivas y turísticas, con respeto a los recursos naturales y adaptándonos al cambio climático.

La elaboración del plan incluye una programación multisectorial plurianual considera **tres elementos importantes**; ideas de proyectos surgidas del plan estratégico de años anteriores o ideas proyectos surgidas en el proceso actual **un segundo elemento** que recoge proyectos zonales que se agrupan en los sectores: social, productivo, infraestructura y ambientales y **un tercer elemento** que incluye los proyectos sectoriales (Plan de Acción Ambiental Municipal, Gestión de Riesgo, Plan de Desarrollo Forestal Municipal y Plan Estratégico de Agua y Saneamiento) estos en Mención que se establecerán a medidas el proceso incurra, fortaleciendo las capacidades locales de los Técnicos encargados, de las cuales enmarcadas o relacionados con los Temas planteados en PDC o Planes Zonales para un total de 631 acciones de desarrollo para un periodo de cinco(5) años.

El PIMP (Plan de Inversión Multisectorial Plurianual) se elaboró de acuerdo al peso porcentual por cada elemento quedando de la siguiente manera: un 5% de proyectos estratégicos de años anteriores; un 85% para proyectos zonales distribuidos en cinco sectores, y un 10% para proyectos sectoriales. (Ver Resumen de Proyectos del PIMP.)

**Tabla 1. Líneas y proyectos estratégicos priorizados en PIMP:**

No.	Línea Estratégica	Cantidad de Proyectos
1	Educación	<b>8</b>
2	Salud	<b>13</b>
3	Recursos Naturales y Ambiente	
4	Agua y Saneamiento	
<b>Total</b>		

**Tabla 2. Proyectos sectoriales priorizados en PIMP**

No.	Planes Especiales	Cantidad de Proyectos
1	Plan de Acción Ambiental Municipal	<b>32</b>
2	Plan de Gestión de Riesgos	
3	Plan de Desarrollo Forestal Municipal	<b>13</b>
4	Plan Estratégico de Agua y Saneamiento	
<b>Total</b>		

**Tabla 3. Proyectos zonales por ejes temáticos priorizados en PIMP.**

No.	Ejes Temáticos	Cantidad de Proyectos
1	Ordenamiento territorial	<b>46</b>
2	Salud y Nutrición	<b>44</b>
3	Educación	<b>58</b>
4	Recursos Naturales y Ambiente	<b>71</b>
5	Grupos Vulnerables	<b>134</b>
6	Vivienda	<b>36</b>
7	Agua y Saneamiento	<b>32</b>
8	Economía	<b>34</b>
9	Seguridad Alimentaria	<b>27</b>
10	Tierra	<b>02</b>
11	Participación	<b>22</b>
12	Seguridad Ciudadana	<b>26</b>
13	Infraestructura Social	<b>93</b>
14	Turismo	<b>06</b>
<b>Total</b>		<b>631</b>



## **I. Marco de Referencia**

### **1.1 Antecedentes históricos**

**Surgimiento del Municipio:** El Pueblo se fue conformando con la llegada de varias familias procedentes de los Municipios de Soledad, Liure y Morolica, que venían en busca de tierra propicias para la crianza del ganado y la agricultura, su nombre se deriva a raíz que era transitado por muchas personas especialmente por pobladores del Municipio de San Marcos de Colon comerciantes de ganado que tenían que cruzar el río conocido como el “Vado” al que más adelante se le cambio con el nombre a “paso Ancho” por el tipo de servidumbre que ofrecía de ahí su nombre actual Vado Ancho.

#### **Acontecimientos recientes.**

Vado Ancho fue fundado el 5 de mayo de 1887 hace 132 años, en el año 1935 se inicia como escuela atendida por un maestro sin título docente Sr. Florencio Caballero hasta 1967 atendándose hasta quinto grado, a partir de 1968 se convierte en escuela primaria completa siendo directora titulada Profesora Martha Nohemí Castellanos, en 1970 se construyen 2 aulas más siendo el Alcalde Plinio Castellanos con un subsidio que era en ese entonces los fondos que agilizaba por parte de la municipalidad, en el año 1996 se hacen gestiones para que llegase como un centro de educación básica de nueve grados, cuando el gobierno de Rafael Leonardo Callejas con fondos FHIS y se construyen las primeras escuelas con colaboración del Profesor José Manuel Contreras que fue un ente para que se llevaran a cabo dichos proyectos; el proyecto de carretera del Municipio de Texiguat a Vado Ancho se llevó a cabo con ayuda del Coronel, le llamaban Indio Sánchez para la gestión del proyecto, trabajando en la Fuerza Aérea Hondureña, siendo alcalde don Florentino Pastrana en el año de 1977-1978, en 1979 se construye el Centro de Salud con ayuda de Salud Pública siendo ejecutor de la ayuda el profesor Manuel Contreras llegando como primera enfermera Verónica, en 1980 se hace el proyecto de agua potable con ayuda de Visión Mundial con un costo aproximado de **L. 150,000.00** para la perforación del pozo, tubería construcción de tanque de abastecimiento y motor para conducir el agua siendo fontanero don Ramón Degrández (Q.D.D.G.), en 1983 se realiza el primer proyecto de letrización que se realizó a través de un seminario que se recibió por los señores Profesor Manuel Contreras, Olman Espinal y Ramón Degrández, a través de cultura y turismo apoyándolos para implementar el proyecto en el municipio los señores Plinio Castellanos y don Ramón Degrández siendo Alcalde Cecilio Casco, en 1984 se independiza de la municipalidad el Registro Nacional de las Personas alquilando primero en casa del pueblo, años después casa de Doña Honorina Briceño, años después casa de Lucía García, después Casa de Don Oscar López y actualmente funciona en casa del pueblo que corresponde a la Municipalidad teniendo en cuenta que cuando se independiza el registrador era Don José Deul Aguilar y como escribiente don Honorio García, han pasado 4 registradores contratados por el Estado, en el año 2004 se independiza del TSE, actualmente se cuenta con un sistema a nivel digital (SIEDI) a partir del 1 junio del año 2003 contratando una red para el Servicio (Claro), en 1991 se hace el proyecto de

electrificación con el gobierno de Rafael Leonardo Callejas siendo Alcalde don Orlando Lagos ejecutado para la ayuda profesor Manuel Contreras, la producción agrícola ha disminuido por las prácticas que se han implementado para cultivar, y ganadera en menor escala debido a la sequía y que a las riveras del río es poca la ganadería, el precio de los granos básicos a aumentado por la escases, en el año de 1998 el Huracán Mitch golpeo fuertemente este municipio, ocasionando cuantiosas pérdidas de cosechas y ganaderías. En 2003 se construye el parque municipal, en 2006 se realizó la ampliación del pueblo con sus respectivos servicios, en el 2007 se construye muro de mampostería a la vereda del río Texiguat, en 2007-2009 se realiza la apertura de carretera de Vado Ancho a Nueva Morolica, en el 2017 entra el fondo cafetero con contrapartida de Alcaldía Municipal a la mejora de la carretera antes mencionada con alcantarillado, en el 2010 se hace la reconstrucción de la Alcaldía Municipal, en 2011 se hizo la remodelación del Centro de Salud, en el 2012 se hace la construcción de cementerio Jardines de Paz San José, en 2012 se realiza el sistema de electrificación del Jicarito y Simire, en el 2013 se realiza la remodelación de la iglesia católica, en 2014 se realiza un gran proyecto que es el puente hamaca llamado puente San José que comunica varios caseríos, en el 2015 se construye el salón de usos múltiples, en el 2015 se construye la cancha polideportiva, en el 2015 se lleva a cabo la electrificación del campo de fútbol, en 2018 se reconstruye el Parque Municipal, en 2016 la apertura del Instituto Vado Ancho que está en proceso de legalización, en 2018 se inicia el proceso de pavimentación del casco urbano junto con el sistema de aguas negras y mejoras del sistema de agua, en el 2018 se hace la construcción de planteles para edificaciones, en el 2019 con ayuda de la cooperación del pueblo Japonés se realiza el proyecto pre-hospitalario.

### **Primeros Pobladores**

Sus primeros aborígenes llegaron descendientes de los Municipios de Soledad, Liure y Morolica.

### **Primeras Comunidades**

Las Lajitas, San Jerónimo, El Aguacatal, San José, Apaupupo, El Guiso, Jiñicua, Las Uvillas, Gualiqueme, La Chaperna, Tolobre, El Tamarindo, Los Planes, Los Achiotes, Vado Ancho, Nacascolo, Los Planes, Cerro Lare.

### **Fecha que recibió categoría de Municipio**

El 5 de mayo de 1887.

### **Costumbres y Tradiciones**

• **Costumbres:** Vado Ancho es un pueblo donde sus pobladores están muy apegados a sus costumbres podemos mencionar algunas como:

- Jugar el fútbol por las tardes y fines de semana.
- Ir a misas los domingos y días festivos.
- Jugar a las cartas.
- Fiestas en navidad.

+ Feria patronal en honor a San José.

• **Tradiciones:** Entre las tradiciones en nuestro municipio podemos destacar las siguientes:

- + Procesiones
- + Guancasco
- + Alboradas
- + Celebrar los novenarios a difuntos o Rezos

**Gastronomía actual y existente:** La gastronomía del Municipio de Vado Ancho en décadas anteriores se basaba en comidas como: Chicha, Chimpinol, albóndigas de maíz con cuajada y tomate, los nacatamales, ornado, ayote en miel, rosquillas de cuajada y rosquetes de pinol, derivados del maíz como el atol de elote, en los novenarios de difuntos el plato típico era la gallina india con arroz y el pan hecho en casa; en semana santa el plato típico son las tortas de pescado, las rosquillas en miel y el café de grano es la bebida que nunca falta.

La gastronomía actual se basa en platos como sopa de gallina india, carne asada con chismol, cuajada y frijolitos fritos, el pollo frito con arroz, bebidas como la horchata, jugos de frutas Tamarindo, Nance y otros.

**Patrimonio Histórico:** El Patrimonio histórico de Vado Ancho lo conforman las edificaciones detalladas a continuación:

- + La Escuela Tiburcio Rodríguez L donde actualmente funciona el Instituto Vado Ancho.
- + Iglesia Católica San José
- + La Cruz del Perdón situada dentro del Parque Municipal

**Primeros servicios públicos:** De conformidad a la información recopilada por su orden como se gestionaron la construcción la Escuela “Tiburcio Rodríguez L” construida en 1935, donada por nombre Señor Tiburcio Rodríguez López quien creo varias escuelas en varios municipios del sur de El Paraíso, y se convierte en Centro Básico de nueve grados en 1990, Construcción de Carretera, Proyecto de Electrificación, Proyecto de agua potable, Puente Peatonal, entre otras obras de infraestructura en su mayoría ejecutadas por el Alcalde Municipal Olman Elivaldo Espinal Briceño que actualmente tiene 4 periodos de estar en función como Alcalde Municipal.

**Personajes relevantes por su aporte y prestigio al municipio:** Dentro del selecto grupo de personas que han puesto el nombre de Vado Ancho en sitios de honor podemos destacar a:

- + (Q.D.G.) **Ramón Degrández:** por su aporte de gestión en el proyecto de agua potable.
- + (Q.D.G.) **Plinio Castellanos:** Ex-Alcalde por su aporte a la gestión, del proyecto

de electrificación.

- ✚ **Vicente López:** Ex Alcalde.
- ✚ **Julián Rodríguez:** por su gran aporte a la salud.
- ✚ **Profesora Martha Nohemí Castellanos Pastrana:** Ex – Directora de la Escuela Tiburcio Rodríguez L y su gran apoyo a la educación (Jubilada).
- ✚ **Alcalde Olman Elivaldo Espinal Briceño:** por su aporte al buen desarrollo del municipio; con proyectos de infraestructura social, (urbana y rural), educación, salud, y creación de micro empresas y apoyo a grupos vulnerables.

**Actividades económicas que sustenta a la población:** Las actividades económicas que sustenta la población de Vado Ancho básicamente son: el cultivo de granos básicos como maíz, frijol y maicillo, y en pequeña escala la ganadería.

## 1.2 Ubicación geográfica

El municipio de Vado Ancho se encuentra situado en una pequeña llanura en la margen derecha del Rio Texiguat o rio Chiquito, Su extensión territorial es de 81.6 km<sup>2</sup> que representa el 1.11% de la extensión del Departamento de El Paraíso con una superficie de 2008.3 Km<sup>2</sup>, conformado por 5 aldeas y 54 Caseríos su población actual es de 3,912 según encuesta de línea base y es caracterizado por ser al 100% de la población encuestada actualmente habitada en el municipio para el año 2017; a 115 km al sur de la ciudad capital TEGUCIGALPA.



### Sus límites territoriales son:

- ✓ Norte: Colinda con el Municipio de Texiguat, San Lucas Departamento El Paraíso.
- ✓ Sur: Colinda con el Municipio de Morolica Departamento de Choluteca.



- ✓ Este: Colinda Municipio de San Antonio de flores Departamento El Paraíso.
- ✓ Oeste: Colinda con el Municipio de Texiguat y Liure Departamento El Paraíso.

**Altura del Municipio casco urbano y punto más alto:** El Municipio tiene una topografía de mucha importancia para la clasificación de las actividades productivas que se pueden, o no desarrollar para el caso en particular del Municipio es considerado que la mayoría del territorio es inclinado con pendientes de 0-15° un 8% del terreno, de 15-30° el 60% el resto del terreno está en 30° en adelante compuesto por diversos rangos latitudinales los cuales van desde 240 metros sobre el nivel del mar (msnm) en la zona baja que actualmente está en Vado Ancho Centro, 900 msnm, en la zona media y un máximo de 1,186 msnm.

**Coordenadas:** Latitud: 13.619490, Longitud: -86-988203  
13° 36' 48.4" Norte, 86° 58' 42.7" Oeste

**Desglose de aldeas, colonias, barrios y caseríos: 5 aldeas y 54 caseríos**

No.	ALDEA	CASERIOS
1	TOLOBRE	Tolobre centro, Guacimal, Los Planes, Aguacatal, Arenal, Sicire, El Gualiqueme, El Pastoreo, El Tamarindo, Las Anonitas, Cerro Colorado, El Tanque, Los Achiotes.
2	SAN JERÓNIMO	San Jerónimo, Las Lajitas, El Potrero, San José, El Caliche, Aguacatal, La Rinconada, El Brasilar.
3	APAUSUPO	Apausupo, Jiñicua, El Limón, El Guiso, El Terrero.
4	VADO ANCHO	Vado Ancho, El Hato Quemado, Los Planes, El Paso, El Nacascolo, El Tamarindo, Saire, San Felipe, El Quebrachal.
5	LAS UVILLAS	Las Uvillas, La Chaperna, Las Mesas, Cerro Lare, La Comunidad, Almendro, El Cahuano, El Trapiche, El Castaño.

### **1.3 Contexto biofísico**

#### **Características Físicas**

El municipio de Vado Ancho se encuentra ubicada en el Departamento de El Paraíso y ocupa el 1.11% de la zona de El Paraíso, es de los municipios más secos del departamento.

El Municipio tiene una topografía de mucha importancia para la clasificación de las actividades productivas que se pueden, o no desarrollar para el caso en particular del Municipio es considerado que la mayoría del territorio es inclinado con pendientes de 0-15° un 8% del terreno, de 15-30° el 60% el resto del terreno está en 30° en adelante compuesto por diversos rangos latitudinales los cuales van desde 240 metros sobre el nivel del mar (msnm) en la zona baja que actualmente está en Vado Ancho Centro, 900 msnm, en la zona media y un máximo de 1,186 msnm.

#### **Hidrografía**

Debido a las prolongadas sequías en la zona este recurso no tiene la calidad ni cantidad para el consumo humano, ni mucho menos para la producción agrícola, ya que los caudales de las microcuencas son bajos, así de igual forma, el afluente del río se ve afectado en periodos secos, reduciendo su caudal.

Por otro lado, la contaminación es latente en toda la rivera del Río Texiguat, por la existencia de asentamientos humanos sin planificación alguna, los cuales carecen de servicios básicos como letrinas, agua potable alternativas para el tratamiento de basura y crianza de animales sin manejo, ya que estos se ubican muy cerca de las riberas del río, con una aproximación de menos de 100 metros de distancia.

Vado Ancho está en la rivera del río Chiquito o río Texiguat a 100 metros por el extremo Este, cuenta con quebradas, algunos por todo el año y otros en época de invierno. En la cabecera municipal se cuenta con el río lo que facilita el desarrollo turístico, y la pesca, para consumo en el municipio.

#### **Clima predominante**

En el Municipio es cálido o poco lluvioso, registrándose con mayor intensidad el calor en el centro urbano, con una temperatura de 30°C a 38°C especialmente en la época de verano la estación seca prevalece de siete a ocho meses, los meses lluviosos son mayo, septiembre y parte de octubre, el verano inicia la segunda quincena de octubre y abarca hasta el mes de abril del año siguiente.

#### **Suelos**

El origen de suelo es orogénico y la mayor parte de los suelos son inclinados y en tiempo de invierno es tierra rica para el cultivo de granos básicos, cítricos y pastizales para ganadería, con el efecto del cambio climático y los sistemas de las malas prácticas agrícolas los suelos se han quedado desnudos por la vegetación y los cultivos no se dan.

A continuación se presentan las características del suelo:

- Agricultura tradicional es de 35.5%
- Pinares de diferentes densidades 15.8%
- Pastizales y sabanas es de 13.8%
- Matorrales es de 7.7%

Existen el 18.75% con bosque y el 81.75% no tiene bosque.

### **Tipos de estaciones**

**Estación Poco lluviosa**, entre los meses de mayo, junio y parte de julio invierno de primera los meses de agosto, septiembre y parte de octubre periodo de postrera que son los meses más cortos para el ciclo de producción.

**Estación seca**, esta inicia la segunda quincena de octubre hasta el mes de abril, que incluso el mes de julio y agosto son meses secos.

### **Características Biológicas**

Dada las características Vado Ancho tiene Bosque Seco Tropical en la parte sur del municipio, Bosque Húmedo Tropical en la parte norte predomina una Flora Latifoliada con especies como Spondia, Zapote rosado, Mango, Ciruela amarilla, Anona, Pino, Cedro, Caoba, Quebrachillo, Laurel, Ceiba, Palo de zorro, Guanacaste, etc.

Vado Ancho cuenta con 4 microcuencas que han sido seleccionadas por la municipalidad, 2 microcuencas que si están legalizadas San José que corresponde la parte media del río chiquito incorporando 3 municipios que son Vado Ancho, Morolica y Texiguat, habiendo un consejo conformado dentro de estos municipios para su debida protección.

### **Áreas Protegidas.**

En cuanto a las áreas protegidas, éstas no existen en el municipio; las que si hay son áreas potenciales, dentro de las que sobresalen aquellas aptas para la producción agroforestal y desarrollo de agricultura tecnificada en núcleos tradicionales, que son los principales potenciales del municipio.

**Zonas de reserva biológica:** No existen en el municipio

**La Fauna** es variada no abundante como ser animales mamíferos, aves y reptiles, pero muchas de las especies están en peligro de extinción por ejemplo el Venado, estos existen en cantidad el Mapache, El Tepezcuinte, Ardilla, Armadillo, Garrobo, y otros.

**La flora** de Vado Ancho es poca y variada ya que solo existe reserva en la zona alta o norte. La vegetación tropical predominante es la de bosques pluviales y se agrupa en: sabanas, bosques pluviales, bosques semidesnudos y deciduos, arbustos de desierto y matorrales y sin vegetación.

**Minerías** No existen en el municipio

### **Principales cultivos**

Vado Ancho se dedican a la agricultura y ganadería. Cultivan, en forma tradicional, granos como cacahuate, sorgo, maicillo, (que estos han sido afectados por plagas los

últimos años y las pérdidas han sido devastadoras) maíz y frijol, además cosechan tamarindo, nance, ciruela, tuna, aguacate, mango. También se dedican a la crianza de ganado en menor escala, con abastecimiento de queso y mantequilla en la zona y a Tegucigalpa.

### **Plantas comestibles y medicinales**

Existen en el municipio pero no se han identificado por expertos en plantas medicinales ya que nunca se ha hecho una gestión para dicho proyecto.

### **Características Sociales**

**Manifestación de relaciones sociales entre los pobladores** existe buenas relaciones en cuanto a los personajes relevantes por caserío, ya que los pobladores los eligen por mayoría, haciendo mención que en muchos casos predomina el sectarismo político y económico donde los equipos organizados se distorsionan.

La mayor cantidad de población de Vado Ancho son colonizadores venidos del interior de otros Municipios, principalmente de los Municipios de Morolica, Liure, Soledad, lo cual permite una diversidad en cuanto a costumbres y tradiciones de la población del municipio.

**En la estructura organizativa comunitaria** podemos encontrar Patronatos, Juntas de Agua, Sociedad de Padres de Familia, Grupos Productivos en el marco de los diferentes Proyectos en su mayoría son grupos de Mujeres, Organizaciones Religiosas, y Deportivas.

**Valores;** <sup>1</sup> Solidaridad, <sup>2</sup> Convicción, <sup>3</sup> Diversidad, <sup>4</sup> Optimismo, <sup>5</sup> Excelencia.

**Grupos étnicos;** no existe en el municipio.

**Patrimonio arqueológico y lingüístico:** La iglesia Católica, la cruz del perdón, la alcaldía municipal y el idioma es el español.

**Las religiones predominantes** son católicas en su mayoría a nivel de municipio.

**Formas de recreación:** el futbol es la forma de recreación por excelencia y las carreras de cintas que se realizan durante la feria patronal, juegos de naipes, andar en bicicleta por las tardes, u otras celebraciones.

**Juegos tradicionales:** el futbol es de los juegos tradicionales, para los niños los juegos de mables, trompos, garrucha, mingo, cuerda, la famosa ufa que se persiguen uno al otro hasta tocarlo para pegarle la ufa, escondite, etc.

**Principales celebraciones y otras índole:** 19 de marzo día de San José protón del municipio, la misma fecha se celebra la feria patronal, el mes mariano, los domingos se celebra la misa tradicional en la iglesia católica.



## **1.4 Justificación**

El contar con información es importante, y si esta surge de las comunidades protagonistas todavía más, quien tiene la información realmente tiene el poder, en la medida las decisiones se ajustan a la realidad seremos más oportunos y pertinentes, consecuentemente estaremos siendo más racionales, Vado Ancho ha dado un paso importante en la construcción de su desarrollo, se cuenta con un set de indicadores socioeconómicos que permitirán orientar el quehacer municipal independientemente del gobierno local que llegue, además de los indicadores, las comunidades tienen su plan de desarrollo comunal insumo donde tienen plasmadas las diferentes ideas de proyectos que deben desarrollarse en las diferentes áreas de la realidad comunal, información que permitirá a las comunidades gestionar por si solo los apoyos con otras instancias, además del gobierno local.

Ya en el plano municipal la visión es más global es el municipio en todo su contexto es así que además del esfuerzo por comunidad. Estratégicamente el municipio esta fraccionado en 5 zonas por lo que existen planes zonales, como contribuyentes al plan de desarrollo municipal para los próximos 5 años, es en el marco de este panorama donde se identifican que una de las grandes debilidades es; una deficiencia en educación, Recursos Naturales y Ambiente, Grupos Vulnerables, infraestructura social, en el tema de salud las IRAS y las enfermedades vectoriales se convierten en el problema toral a resolver, Vado Ancho es un municipio altamente vulnerable sobre todo en época de verano ya que es de los municipios situados en el corredor seco.

En ese orden de cosas se plantean como acciones; el fortalecimiento a la deficiencia por parte de los problemas antes mencionados del municipio se debe hacer énfasis buscando una solución, la pavimentación del eje carretero central, que se encuentra en proceso, con lo que se dinamizaría la economía, también se plantea soluciones al manejo de desechos sólidos mediante la habilitación de botaderos en sitios estratégicos, el impulso al turismo como tema potencial que tiene el municipio, el empuje que se hará tema de sistemas agroforestales y silvopastoriles para mejor las condiciones físicas del municipio, la organización y puesta en funcionamiento de cajas rurales como alternativa al ahorro y crédito comunitario. También se plantea en este instrumento el fortalecer la infraestructura educativa y de recreación.

En consideración a lo anterior es que se justifica la puesta en marcha del presente Plan de Desarrollo Municipal, con lo cual Vado Ancho caminara por la ruta clara del desarrollo.

**Principales Indicadores Socioeconómicos en el marco de los Objetivos de Desarrollo del Milenio y el Plan de Nación.**

Objetivos y metas del Desarrollo del Milenio	Indicadores del municipio de Vado Ancho
<p><b>Objetivo 1: Ponerle fin a la pobreza en todas sus formas y en todo el Mundo.</b>  <b>Meta 1.1:</b> Para el 2030, erradicar la pobreza extrema para todas las personas en el mundo, actualmente medida por un ingreso por persona inferior a 1.25 dólares de los Estados Unidos al día.  <b>Meta 1.2:</b> Para 2030 reducir al menos a la mitad de proporción de hombres, mujeres y niños de todas las edades que viven en la pobreza en todas sus dimensiones con arreglo a las definiciones Nacionales.</p>	<ul style="list-style-type: none"> <li>- 55.56% población con ingresos menores a \$ 1.00 diario.</li> </ul>
<p><b>Objetivo 2: Ponerle fin al hambre, lograr la seguridad alimentaria y la mejora de la nutrición y promover la agricultura sostenible.</b>  <b>Meta 2.1:</b> Para 2030, ponerle fin al hambre y asegurar el acceso de todas las personas, en particular los pobres y las personas en situaciones vulnerables, incluidos los lactantes, a una alimentación sana, nutritiva y suficiente durante todo el año.</p>	<ul style="list-style-type: none"> <li>- 77.95% de los hogares que siembran alimentos.</li> <li>- 59.93% de los hogares que producen alimento suficientes alimentos para autoconsumo.</li> <li>- 22.41% de los hogares que tienen en su vivienda un huerto familiar.</li> <li>- El 86.48% de los hogares los ingresos les ajustan para alimentarse los 3 tiempos de comida, des la percepción de los jefes (as) de hogar.</li> </ul>
<p><b>Objetivo 3: Garantiza una vida sana y promover el bienestar en todas las edades.</b>  <b>Meta 3.1:</b> Para 2030 reducir la tasa Mundial de mortalidad materna a menos de 70 por cada 100,000 Nacidos vivos.  <b>Meta 3.2:</b> Para 2030 poner fin a los muertos evitables de recién nacidos y de niños menores de 5 años, logrando que todos los Países intenten reducir la mortalidad neonatal al menos hasta 12 por cada 1,000 nacidos vivos, y la mortalidad de niños menores de 5 años al menos hasta 25 por cada 1,000 nacidos vivos.  <b>Meta 3.3:</b> Para 2030 ponerle fin a las epidemias del SIDA, La Tuberculosis, La Malaria, y las enfermedades tropicales desatendidas y combatir la Hepatitis, las enfermedades transmitidas por el agua y otras enfermedades transmisibles.</p>	<ul style="list-style-type: none"> <li>- _ % Muertes maternas por mil partos atendidos en el 2011.</li> <li>- _ % Muertes por 1000 nacidos menores de 5 años.</li> <li>- 1.02% Infectados con paludismo por cada mil.</li> <li>- 143.15% Afectados por IRAS por cada mil habitantes.</li> <li>- 0.26% Infectados de tuberculosis por cada mil.</li> <li>- 56.75% Infectados de dengue clásico por cada mil.</li> <li>- 1.28% Infectados de dengue hemorrágico por cada mil.</li> <li>- 0.7% Hogares que planifican con el ritmo.</li> <li>- 7.75% Hogares que planifican con el DIU.</li> <li>- 16.9% Hogares que planifican con pastilla.</li> </ul>

<p><b>Meta 3.7:</b> Para el 2030, garantizar el acceso universal a los servicios de la salud sexual y reproductiva, incluidos la planificación familiar, información y educación, y la integración de la salud reproductiva en las estrategias y los programas Nacionales.</p>	<ul style="list-style-type: none"> <li>- 2.11% Hogares que planifican con condón.</li> <li>- 38.73% Hogares que planifican con inyección.</li> <li>- 0.7% Hogares que planifican con implante.</li> <li>- 33.1% Hogares que planifican con operación.</li> </ul>
<p><b>Objetivo 4: Garantizar una educación inclusiva, equitativa, de calidad y promover oportunidades de aprendizaje durante toda la vida para todos.</b> <b>Meta 4.1:</b> Para 2030, Velar por que todas las niñas y todos los niños terminen los ciclos de la enseñanza primaria y secundaria, que ha de ser gratuita, equitativa, de calidad y producir resultados escolares pertinentes y eficaces.</p>	<ul style="list-style-type: none"> <li>- 55.85% De niños (as) en edad escolar que actualmente estudian.</li> <li>- 28.72% De niños (as) que estudian primaria de los que tienen edad para hacerlo.</li> <li>- 16.32% De la fuerza de trabajo emergente que concluyó la educación primaria.</li> <li>- 15.37% De niños que estudian primaria de los que tienen edad.</li> <li>- 30.74% De niñas que estudian primaria.</li> <li>- 3.15% De niños que estudian secundaria.</li> <li>- 2.43% Niñas que estudian secundaria.</li> <li>- 53.89% De niños en edad escolar.</li> <li>- 46.11% De niñas en edad escolar.</li> <li>- 30.03% de niños que actualmente estudian en todos los niveles.</li> <li>- 25.82% De niños que actualmente estudian en todos los niveles.</li> </ul>
<p><b>Objetivo 6: Garantizar la disponibilidad de agua y su gestión sostenible y el saneamiento para todos.</b> <b>Meta 6.1:</b> Para 2030, lograr el acceso universal y equitativo al agua potable, a un precio asequible para todos.  <b>Meta 6.2:</b> Para 2030, lograr el acceso equitativo a servicios de saneamiento e higiene adecuados para todos y ponerle fin a la defecación al aire libre, prestando especial atención a las necesidades de las mujeres y las niñas, las personas en situaciones vulnerables.</p>	<ul style="list-style-type: none"> <li>- 99.15% De los hogares utilizan leña para cocinar.</li> <li>- 33.74% Hogares con acceso al agua por acueducto.</li> <li>- 79.29% Hogares con acceso a eliminación de excretas.</li> <li>- 52.62% Viviendas con inadecuada disposición de basura.</li> <li>- 75.76% De las viviendas bajo condiciones de regulares a malas.</li> <li>- 60.05% De las viviendas no tienen baño.</li> <li>- 36.91% De las viviendas tienen una sola pieza como dormitorio.</li> </ul>

<p><b>Objetivo 7: Garantizar el acceso a una energía asequible, segura, sostenible y moderna para todos.</b> <b>Meta 7.1:</b> Para 2030, garantizar el acceso universal a servicios de energía asequibles, confiables y modernos.</p>	<ul style="list-style-type: none"> <li>- 72.11% Hogares con servicio de energía eléctrica domiciliar.</li> </ul>
<p><b>Objetivo 8: Promover el crecimiento económico sostenido e inclusivo, el empleo pleno y productivo y el trabajo decente para todos.</b></p>	<ul style="list-style-type: none"> <li>- 28.26% De jefe de hogar que trabajan por cuenta propia, cualquier sector productivo.</li> <li>- 0.24% De jefes de hogar que trabajan por cuenta propia, en el sector primario.</li> <li>- 1.22% De jefes de hogar que trabajan por cuenta propia, en el sector secundario.</li> <li>- 26.8% De jefes de hogar que trabajan por cuenta propia, en el sector terciario.</li> <li>- 0.12% De los jefes de hogar que generan empleo en cualquier sector productivo.</li> </ul>
<p><b>Objetivo 16: Promover sociedades pacíficas e inclusivas para el desarrollo sostenible, facilitar el acceso a la justicia para todos y crear instituciones eficaces, responsables e inclusivas a todos los niveles.</b> <b>Meta 16.1:</b> Reducir considerablemente todas las formas de violencia y las tasas de mortalidad conexas en todo el Mundo.</p>	<ul style="list-style-type: none"> <li>- 0.61% De Jefes hogar que conocen casos de violencia en su comunidad.</li> <li>- 0.85% De los hogares que le han sucedido algún caso de violencia.</li> <li>- 92.81% De los hogares que sienten seguro donde viven.</li> </ul>

**Principales efectos e impactos en la población con los temas que se impulsarán:** los pobladores están comprometidos a darle el debido y estricto seguimiento a sus propuestas para bienestar de las comunidades, ya que es de suma importancia desarrollarse en todos los aspectos, y trabajar de la mano con los entes de la municipalidad, en las comunidades los líderes son los principales pro actores de los resultados en los proyectos estipulados en sus PDC, y serán los que estarán mientras las comunidades los mantengan como líderes para su delicada función como persona comprometida.

### 1.5 Beneficiarios.

El municipio de Vado Ancho cuenta con una población aproximada de 3,912 habitantes, siendo 2,071 del sexo masculino y 1,841 del sexo femenino, se beneficiaran de acuerdo a la planificación estipulada donde se priorizaron los proyectos acorde a las necesidades sentidas de la población de las diferentes aldeas y caseríos. La participación de las fuerzas

vivas comunitarias, y el apoyo de las autoridades municipales fueron de vital importancia en cada una de las etapas del proceso, ya que son el principal recurso humano para la toma de decisiones, quedando plasmadas sus ideas, y como resultado los proyectos que son el punto de partida para el desarrollo económico y social del municipio, por lo tanto la corporación municipal, la sociedad civil y el Consejo Interinstitucional de Desarrollo de Vado Ancho, serán los encargados de darle el debido seguimiento para que se lleve a cabo la ejecución del mismo.

Debe manifestarse que la particularidad que tiene este plan en su construcción es que fue totalmente participativo las ideas plasmadas corresponden al sentir y pensar de los involucrados, teniendo esta característica el plan las decisiones y proyectos deben ser participativos convirtiéndose el gobierno local en facilitadores de los procesos, acompañar las diferentes acciones que se emprendan las mismas comunidades a través de las diferentes instancias que controlaran y darán seguimiento a la planificación.

## **1.6 Metodología**

La metodología utilizada para la elaboración del Plan de Desarrollo Municipal es totalmente participativa, donde se ha adquirido un alto nivel de compromiso de las comunidades, la municipalidad y todos los actores que realizan acciones en diferentes sectores para el desarrollo local.

Este proceso fue desarrollado mediante las siguientes fases:

### **Fase I: Preparatoria**

- Elaboración y concertación de la propuesta metodológica.
- Preparación de la propuesta técnica, plan general de trabajo y presupuesto.
- Socialización de la propuesta con equipo técnico del Consejo y los Alcaldes.
- Elaboración propuesta de carta de compromisos con los municipios.
- Negociación de apoyo técnico con otras instituciones y proyectos
- Elaboración de material de capacitación.
- Realización de taller de capacitación a técnicos municipales e institucionales sobre la metodología.

### **Fase II: Inducción a nivel de los municipios:**

- Socializar la propuesta con las Corporaciones Municipales y negociación carta de compromisos (certificación punto de acta).
- Constitución del equipo técnico municipal líder del proceso.
- Elaboración propuesta plan de trabajo a desarrollar en cada municipio.
- Elaboración plan mínimo de comunicación.
- Identificación de líderes sociales que formaran el equipo comunitario facilitador.
- Realización de talleres de capacitación a los equipos técnicos municipales y comunitarios sobre la metodología para levantamiento de línea base y preparación de



los PDC. (Tres módulos de capacitación de 8 horas por modulo)

### **Fase III. Levantamiento de Línea Base:**

Se levantó línea base con apoyo de líderes comunitarios dirigidos por técnicos municipales donde en cada comunidad se realizó levantamiento casa por casa de datos demográficos y socioeconómicos llevando un control de calidad permanente hasta lograr obtener las boletas llenas para posteriormente vaciarlas a una base digital que fue recopilada por la Secretaria de Gobernación Justicia y Descentralización (SGJD), donde actualmente contamos con una Base de datos en un portal Electrónico en la Página [http://190.92.47.252/Focal/web/app\\_dev.php/jogin](http://190.92.47.252/Focal/web/app_dev.php/jogin)

### **Fase IV: Elaboración de Planes de Desarrollo Comunitario**

- Identificación y concertación de los ejes temáticos de análisis y las variables determinantes.
- Disponer de los indicadores de línea de base por cada comunidad, en el marco de los ODM.
- Preparación del plan de trabajo del equipo líder comunitario (I-1)
- Levantar los listados de los participantes en cada jornada (I-2)
- Levantar cuadro sobre instituciones y organizaciones existentes en la comunidad
- (I-3)
- Realización de jornadas comunitarias para preparar análisis sobre situación socioeconómica, análisis problemática local, análisis de actividades y potencialidades productivas, alternativas planteadas como ideas de proyectos y su priorización, consolidación del Plan de Desarrollo Comunitario, y listados de los participantes por evento realizado (Formatos desde F I-4 hasta el F I-12)
- Socialización y validación de la propuesta de plan y papel de los Patronatos en su gestión (certificación de los puntos de actas de aprobación de los Planes en Asamblea Comunitaria)

### **Fase IV: Elaboración planes zonales**

- Validar mapa de zonificación del municipio (FI-4)
- Selección de los representantes zonales
- Realización de talleres zonales por municipio para la priorización de proyectos zonales. (FI-13, FI-14) y levantamiento de listados (FI-16)
- Preparación, programación de los planes zonales sobre la base de los proyectos priorizados (FI-15)
- Socialización y aprobación de los planes zonales por la Corporación Municipal (certificación de punto de acta)

### **Fase V: Construcción (revisión) de la visión compartida y proyectos estratégicos**



- Diagnostico general del municipio por eje temático (FI-17 / FODA)
- Elaboración de la visión compartida del municipio
- Definición de las líneas estratégicas
- Definición de los objetivos de línea
- Identificación, priorización y programación de proyectos estratégicos (FI- 9, FI-9/A, FI - 18)

### **Fase VI: Elaboración del Plan de Inversión Municipal Plurianual**

- Preparación de la programación del plan con los siguientes resultados anteriores:
  - Proyectos estratégicos priorizados por línea estratégica (FI-18)
  - Proyectos de desarrollo social y productivo priorizados por cada plan zonal (FI-19, FI-20)
  - Proyectos de infraestructura priorizados por cada plan zonal (FI-21)
  - Preparación del Plan de Inversión Anual para el primer año de ejecución (FI-22)
- Levantamiento listado de representantes y de la Corporación Municipal que participaron en la concertación del Plan de Inversión Municipal Plurianual (FI-23)

### **Fase VII: Consolidación y redacción del plan**

- Elaboración de presupuesto consolidado
- Redacción del plan con sus anexos: (ver gula metodológica)
- Planes de Desarrollo Comunitario (FI-12)
- Planes Zonales de Desarrollo Territorial (FI-15)
- Plan de Inversión Municipal Plurianual (FI-18 al FI-21)
- Plan de Inversión Anual (FI-22)

### **Fase VIII: Socialización, revisión final y edición**

- Jornada para la socialización y validación de los planes con las Corporaciones Municipales y los representantes comunitarios en cabildo abierto (papel de la Corporación y los Patronatos en la gestión)
- Revisión final del documento.
- Edición y entrega de los documentos.

### **Fase IX: Implantación del Plan**

- Elaboración de fichas y perfiles de proyectos

- Preparación y concertación de Planes Operativos de Inversión Anual Municipal (cada año)
- Jornada de socialización con entes de gobierno y de la cooperación
- Gestión de proyectos
- Ejecución de proyectos

### **Fase X: Seguimiento y Evaluación**

- Los Patronatos en asambleas comunitarias analizan trimestralmente los avances en la ejecución del plan y reportan a la UTM.
- La Corporación Municipal mensualmente analiza los avances en la ejecución del plan y anualmente evalúa los resultados alcanzados.
- Jornadas de evaluación con representantes zonales una vez al año y reformulan el plan en los casos necesarios.

Para realizar este proceso de planificación se capacitaron de 2 líderes de cada comunidad, los cuales desarrollaron las asambleas comunitarias en cada una de sus comunidades, se realizaron un total de talleres de capacitación y 30 asambleas comunitarias, con la participación de más de 86 líderes representantes de las diferentes organizaciones y más de 300 ciudadanos, a través de talleres de capacitación, foro y asambleas comunitarias.

En cada una de las asambleas comunitarias y talleres se reflexionaba sobre la situación socioeconómica actual de la comunidad, con indicadores de línea base y de esa manera se analizó en cuanto a la situación en la que se encuentra cada comunidad, surgiendo así potenciales ideas de proyecto las cuales pasaban a la priorización y programación en tiempo y costos, concluyendo en un Plan de Desarrollo Comunitario (PDC), mismo que contiene información secundaria de cada comunidad. Para los Planes Zonales se concertó la zonificación municipal, el nombramiento de los representantes ante la asamblea zonal, desarrollando talleres y asambleas zonales, talleres de actualización del Plan Estratégico y los Planes Especiales, elaboración de PIMP y PIMA.

**1.7 Período:** El período previsto para la ejecución de este plan es de 5 años iniciando el 2019. A continuación se presenta resumen de programación por años.

N°	Ejes Temáticos/Planes Especiales	Cantidad de Proyectos por Año					Cantidad de Proyectos			
		2019	2020	2021	2022	2023	Sociales	Productivos	Infraestructura	Ambiente
1	Ordenamiento territorial	21	19	5	3	2	21	0	0	0
2	Salud y Nutrición	6	23	21	8	7	11	5	5	0
3	Educación	26	32	28	28	22	20	0	18	0
4	Recursos Naturales y Ambiente	65	68	66	65	65	0	0	0	32
5	Grupos Vulnerables	53	67	75	66	49	30	9	11	0
6	Vivienda	31	35	34	31	30	11	0	0	0
7	Agua y Saneamiento	6	12	10	4	1	14	0	9	0
8	Economía	14	28	20	26	20	0	15	0	0
9	Seguridad Alimentaria	3	5	8	13	5	0	12	0	0
10	Tierra	1	1	1	1	1	0	1	0	0
11	Participación	20	18	7	9	6	6	2	0	0
12	Seguridad Ciudadana	16	9	10	3	6	10	0	3	0
13	Infraestructura Social	17	29	20	27	28	4	0	42	0
14	Turismo	3	4	4	3	4	4	0	2	0
15	Plan Estratégico de Desarrollo	18	20	21	19	18				
16	Plan de Acción Ambiental	22	10	0	0	0				
17	Plan de Gestión de Riesgo									
18	Plan de Desarrollo Forestal Municipal	13	0	0	0	0				
19	Plan Estratégico Agua y Saneamiento									
<b>TOTAL</b>							<b>131</b>	<b>44</b>	<b>90</b>	<b>32</b>

## II. Diagnostico socioeconómico del municipio

### 2.1 Principales indicadores

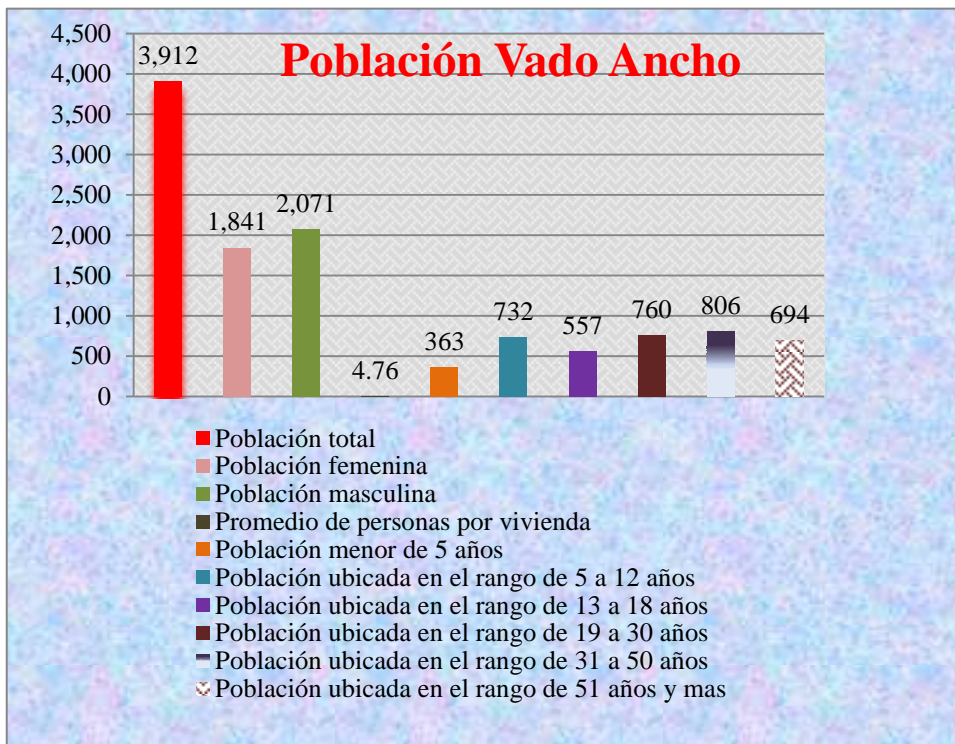
#### 2.1.1. Población

El municipio de Vado Ancho cuenta con una Población de 3,912 habitantes Distribuidos en 1 Cabecera municipal, 5 aldeas, 49 Caseríos, el promedio de personas por viviendas es de 4.76, el 47.06% son del sexo femenino y un 52.94% del sexo masculino.

**Tabla de Población Municipio de Vado Ancho, El Paraíso**

Indicadores de línea de base a nivel municipal	Municipio	
	Cantidad	%
Población total	3,912	
Población femenina	1,841	47.06%
Población masculina	2,071	52.94%
Promedio de personas por vivienda	4.76	
Población menor de 5 años	363	9.28%
Población ubicada en el rango de 5 a 12 años	732	18.71%
Población ubicada en el rango de 13 a 18 años	557	14.24%
Población ubicada en el rango de 19 a 30 años	760	19.43%
Población ubicada en el rango de 31 a 50 años	806	20.60%
Población ubicada en el rango de 51 años y mas	694	17.74%

Del total de la población un 7.19% ha emigrado fuera del país dentro del país un aproximado el 60%



### 2.1.2. Salud

A nivel de Municipio existen dos unidades prestadoras de servicio de salud, un CESAMO en la cabecera Municipal, y un CESAR en la Comunidad de Tolobre existen impases porque a veces no se tienen medicamentos disponibles en los CESAR y CESAMO para proveerlos, brindando atención en salud a sus pobladores con el cuadro básico. Vado Ancho en aspectos de salud al tener dos Unidades de Salud brinda una cobertura sobre toda la totalidad del municipio, puede definirse que existe una atención medica Regular porque se carece de algún personal en el caso del centro de salud de la cabecera municipal no hay un Medico Profesional, hay personal de enfermería en los dos Centros de Salud.

La natalidad para el año 2019, fue de 134 nin@s, lo que significa una tasa de natalidad de 3.43 por cada mil habitantes. Así también mencionar que el municipio existen 226 madres solteras.

La tasa de mortalidad materna durante el parto y el posparto para el 2019 fue de 0.49 por cada mil partos; sin embargo, la mortalidad infantil fue de 0.73 por cada mil niños menores de 5 años.

Un 61.19% de los partos son atendidos por médicos, un 0.75% por enfermeras y un 38.06% por parteras, es importante resaltar la necesidad de una Clínica Materno Infantil, existiendo un servicio de Ambulancia que se le rinde gracias a la cooperación de Japón, ya que la mayoría de las mujeres tienen que trasladarse hacia la ciudad de Tegucigalpa para acceder a los servicios de Salud Públicos (Hospitales). Entre las enfermedades de mayor incidencia en la población están las infecciones respiratorias agudas (IRAS) con un 40.14%; dengue clásico 15.91%; diarreas 7.03%, enfermedades de la piel 1.08%; dengue hemorrágico 0.36% y un 35.48% de otras enfermedades comunes incluyendo discapacidad.

#### Incidencias de Enfermedades en viviendas y población afectada

Enfermedades	N° de Viviendas donde se manifestó	%	Hombres		Mujeres		Asistencias Publicas		Asistencias privada	
				%		%		%		%
Infecciones respiratorias agudas	560	40.14	284	39.78	276	40.53	523	46.2	4	15.38
Dengue Clásico	222	15.91	119	16.67	103	15.12	194	17.14	2	7.69
Paludismo	4	0.29	3	0.42	1	0.15	3	0.27	0	0
Dengue hemogarrico	5	0.36	3	0.42	2	0.29	4	0.35	0	0
Chagas	3	0.22	1	0.14	2	0.29	1	0.09	0	0
ZIKA	5	0.36	2	0.28	3	0.44	3	0.27	1	3.85
Chicunguya	277	19.86	135	18.91	142	20.85	197	17.4	5	19.23
Hipertecion Arterial	50	3.58	13	1.82	37	5.43	41	3.62	6	23.08

Diabetes	22	1.58	6	0.84	16	2.35	14	1.24	5	19.23
Asma Bronquial	17	1.22	8	1.12	9	1.32	15	1.33	1	3.85
Epilepsia	14	1	5	0.7	9	1.32	10	0.88	1	3.85
Neumonía	7	0.5	4	0.56	3	0.44	6	0.53	0	0
Consumo de Alcohol	48	3.44	47	6.58	1	0.15	3	0.27	0	0
Consumo de drogas	2	0.14	1	0.14	1	0.15	0	0	0	0
Tuberculosis	1	0.07	1	0.14	0	0	1	0.09	0	0
Cáncer	1	0.07	1	0.14	0	0	1	0.09	0	0
Diarreas	98	7.03	48	6.72	50	7.34	80	7.07	0	0
De la piel	15	1.08	7	0.98	8	1.17	10	0.88	0	0
Discapacidad	44	3.15	26	3.64	18	2.64	26	2.3	1	3.85
<b>TOTAL</b>	<b>1395</b>		<b>714</b>		<b>681</b>		<b>1132</b>		<b>26</b>	

### 2.1.3. Servicios básicos

No toda la población del municipio cuenta con servicios básicos de agua, letrinas y energía eléctrica; además, los servicios de recolección de basura y de aseo de calles no son recibidos en ningún lugar, a excepción del centro de Vado Ancho ya que el Alcalde hace levantamiento de basura dos veces a la semana. Los servicios existentes muestran las siguientes coberturas y comportamientos.

### Agua Potable:

**REPORTE - FRECUENCIA SIMPLE**  
Departamento: 07 - EL PARAISO      Municipio: 0717 - VADO ANCHO

Fecha Inicio: 2018-05-10      Fecha Final: 2018-06-30  
Comunidad:

**=== E. Datos Servicios Publicos ===**

No.	Servicio	Total	Reciben Si				Porcentajes							
			Reciben Si	%	Reciben No	%	Bueno	Regular	Malo	ND	% B	% R	% M	% ND
1	Agua de pozo propio	821	92	11.21	729	88.79	68	24	0	0	73.91	26.09	0	0
2	Agua domiciliar de pozo comunal	821	343	41.78	478	58.22	195	148	0	0	56.85	43.15	0	0
3	Acarrea agua de rio o quebrada	821	90	10.96	731	89.04								
4	Agua domiciliar por acueducto	821	277	33.74	544	66.26	252	23	2	0	90.97	8.3	0.72	0
5	Agua llave pública / fuente	821	95	11.57	726	88.43	59	36	0	0	62.11	37.89	0	0
6	Reservorio de agua lluvia	821	90	10.96	731	89.04	27	62	1	0	30	68.89	1.11	0
7	Inodoro o servicio sanitario	821	328	39.95	493	60.05	293	20	15	0	89.33	6.1	4.57	0
8	Letrina de fosa simple	821	74	9.01	747	90.99	30	38	6	0	40.54	51.35	8.11	0
9	Letrina de fosa séptica	821	249	30.33	572	69.67	134	111	4	0	53.82	44.58	1.61	0
10	Usa letrina	821	427	52.01	394	47.99								
11	Recolección de basura	821	389	47.38	432	52.62								
12	Aseo de calles	821	211	25.7	610	74.3								
13	Energía eléctrica domiciliar	821	592	72.11	229	27.89	489	103	0	0	82.6	17.4	0	0
14	Teléfono (HONDUTEL)	821	2	0.24	819	99.76								
15	Teléfono (Celular móvil o fijo)	821	310	37.76	511	62.24								
16	Alumbrado público	821	665	81	156	19	153	355	157	0	23.01	53.38	23.61	0
17	Mantenimiento de calles	821	653	79.54	168	20.46	85	391	177	0	13.02	59.88	27.11	0

Disposición de escretas: Total: 651 - Porcentaje: 79.29



En cuanto al servicio de agua los ODM proponen reducir el porcentaje de personas que carecen de agua. En Vado Ancho el 45.31% de la población recibe el servicio de agua, del cual el 45.31% es a través de acueducto, un 52.98% mediante agua domiciliar de pozo y un 10.96% acarrea agua de quebrada. La mayoría de los acueductos no están brindando calidad en cuanto al agua para consumo humano, ya que los reportes de los técnicos en Salud y por parte de las comunidades están pidiendo un estudio bacteriológico del agua que consumen, y no se ha logrado en un 100% el saneamiento de las microcuencas abastecedoras.

La mayoría de los acueductos están manejados por juntas administradoras de agua, que son monitoreadas por un fontanero que es el controla y lleva el monitoreo para el servicio.

COMAS<sup>3</sup> en el marco de la Ley del sector agua que en los últimos años ha sido difundida y aplicada por el ERSAP (Ente Regulador Sistemas de Agua Potable).

En la actualidad el Municipio de Vado Ancho no cuenta con el servicio de aguas negras, ni un sistema de manejo de los desechos sólidos donde se le de tratamiento a este tipo de materiales.

#### **Letrinas/ Sanitarios / Alcantarillado:**

El 39.95% de la Población cuenta con servicio sanitario, el 52.1% usa letrinas por falta de agua, las cuales son usadas en un 79.29% existe un 20% de la población que no posee letrinas o sanitario, el incremento del uso de sanitarios lavables aumenta el uso de pozo séptico, donde se descargan los mismos. El pozo séptico acarrea el problema de contaminar el agua subterránea, cuando estos se encuentran mal contruidos y no están sellados adecuadamente, lo que plantea la necesidad de un sistema de alcantarillado sanitario y planta de tratamiento, a través del cual se disponga adecuadamente de las agua negras y grises. Hay una alta demanda en cuanto a saneamiento básico ya que también se carece de pilas recolectora de agua y resumideros.

Según análisis de la encuesta el municipio de Vado Ancho cuenta con espacio o lugar de disposición final de la basura pero no está con el adecuado proceso, esto es grave porque ocasiona contaminación por quemas, los desechos sólidos que se depositan no se les da el debido tratamiento ni su clasificación correspondiente, tomando en consideración la falta de educación desde los hogares y los centros educativos al momento que se consumen los productos, ya que los depósitos en que vienen dañan el ambiente llámese, latas, plásticos, vidrios, metales, al final esto viene a contaminar implementando enfermedades que son generadas por la contaminación ambiental es necesario el adecuar un Relleno Sanitario con sus respectivos criterios técnicos y factores ambientales, y una buena educación por parte de los sistemas de educación para poder contribuir con el ambiente.

### **Energía Eléctrica:**

El servicio de energía eléctrica en Vado Ancho está en un 81% del total de la población a excepción de 4 caseríos en algunos la población es pequeña se les ha ayudado con plantas solares; situación que bien puede alcanzarse en el tiempo previsto; sin embargo, uno de los problemas identificados es que debido al incremento de la población este servicio es deficiente, por lo que se requiere de mejorar el mantenimiento del sistema de alumbrado y la capacidad de los transformadores, debido a que por la noche se agudiza el problema afectando el normal funcionamiento de los sistemas domiciliarios y aparatos eléctricos con apagones repentinos.

#### **2.1.4. Vivienda**

Datos estadísticos de línea base nos reflejan que la mayoría de la población vive en una casa el 99.88%, pero solamente el 92.57% es propia totalmente pagada, hay una deficiencia habitacional de 7.43%, las personas que tienen vivienda por lo general viven una o más de dos familias por viviendas ya que son personas de escasos recursos económicos y viven al lado de sus padres o de sus abuelos, los problemas más relevantes que presentan las viviendas es: no tienen repello un 60.66%, piso de tierra un 26.31%, problemas estructurales un 7.19%, techos en mal estado un 14.37%, la mayor parte de las viviendas son construidas adobe un 93.79%, todavía hay muchas viviendas construidas de materiales como bahareque y madera un 2.31%.

Un gran porcentaje de la población 75.76% tiene una vivienda con condiciones regulares o malas, lo que nos indica que urge un programa Central hacia mejorar las condiciones de vivienda de la población, el gobierno local ha apoyado a la población con la dotación de insumos para pisos y techos dignos pero se requiere mejores políticas estatales hacia este tema.

#### **2.1.5 Educación**

La edad escolar se estimó en el rango de 5 a 18 años, o sea desde preescolar hasta finalizar la secundaria, en este sentido el levantamiento se realizó estimando los rangos de edades según el nivel educativo a lograr por los nin@s, tomando en consideración este parámetro, los resultados obtenidos muestran que en el municipio hay 1,685 nin@s y jóvenes que se encuentran en este rango de edad (43.07% del total de la población); y de este total el 53.89% son varones y el 46.11% son mujeres. Del total en edad escolar están estudiando 941, que se distribuyen en 53.77% de varones y 43.23% de mujeres, y el resto no lo hacen (744), y de estos que en la actualidad no estudian el 54.03% son varones y 45.97% son mujeres.

Los índices de cobertura son aceptables en todos los niveles, con la aparente

excepción del sexto grado (74.46%) y básica (45.92%) en donde se refleja una cobertura baja, a nivel pre básico hay una cobertura de 10.15% y básico un 33.29%. Distribuyendo la población estudiantil por niveles educativos nos encontramos que el 16.79% de los que estudian están en preescolar, 55.26% está en el nivel primario, el 14.77% en el nivel de plan básico y el 9.14% en diversificado y un 4.04% en nivel universitario.

Analizando los indicadores obtenidos a la luz de los ODM nos encontramos con las siguientes metas y resultados: duplicar cobertura neta en educación en niños de 6 grado, en los resultados nos encontramos que en total hay 462 nin@s en edad de estudiar en este nivel, que representa el 27.42% de los que están en edad de estudiar; de estos están estudiando 118 niñ@s (25.54%), 344 (74.46) no están estudiando, y 7, 8, 9 grado, en los resultados nos encontramos que hay 294 niñ@s en edad de estudiar en este nivel, que representa el 17.45% de los que están edad de estudiar; de estos están estudiando 159 niñ@s (54.08%), 135 (45.92%) no están estudiando.

Con relación a la meta a lograr en el ciclo completo enseñanza primaria, los datos muestran que los niños en edad de estudiar primaria (7 a 12 años) son 561 que representan el 33.29% de total en edad escolar, sin embargo, en este nivel están estudiando 520 nin@s, lo que indica buena cobertura.

La cantidad de jóvenes en este nivel es de 300 (17.8% del total en edad escolar) de los cuales el 28.67%(86) está estudiando; de estos resultados se deduce que la población estudiantil que ha logrado llegar a nivel diversificado es sumamente bajo, por lo que el nivel de profesionalización y calificación del recurso humano del municipio no es el esperado para impulsar el desarrollo local.

En el nivel universitario la población por el estado de recurso económico no llega hasta ese nivel según lo nos muestra 396 (23.5% del total en edad de estudiar) de los cuales el 9.60% (38) está estudiando; y el 90.40% (358) no estudia.

Además de lo anterior, otra meta propuesta es lograr que el 50% de la fuerza de trabajo emergente complete la educación secundaria; los datos arrojan que la fuerza de trabajo emergente (13 a 18 años) son de 557 jóvenes (33.06% del total en edad escolar) de los cuales solo 100% actualmente estudia en la secundaria.

**Tasa de analfabetismo:** es de 8.89% (348 habitantes)

**Material didáctico y tecnología:** se ha fortalecido por parte de la municipalidad en las áreas de primero, segundo y tercer ciclo; con implementación de centros de cómputo, biblioteca, maletas didácticas, actualmente se construyó una aula tecnológica y la equipo que es donde se está desarrollando la carrera de Informática en el Instituto Vado Ancho.

**Infraestructura de los centros educativos:** la corporación municipal junto con el alcalde ha sido su mayor preocupación para que los niños puedan desarrollarse en un entorno pedagógico adecuado, se han construido 4 escuelas; Escuela de Las Uvillas

José Manuel Contreras, Escuela de El Terrero Onan Rodríguez Pastrana, Escuela de El Guiso Esteban Martínez Canales, Escuela de Saire Dr. Armando Euceda, se les ha apoyado a todas las infraestructuras educativas con mantenimiento y reparaciones actualmente se le está acondicionando la oficina al Director Municipal de Educación todo esto se ha llevado a cabo con fondos netamente de transferencia.

**Recurso humano y mobiliario:** el recurso humano la municipalidad anualmente hace un aporte de (L. 511,000.00) con pagos a maestros uno en la Escuela Esteban Martínez Canales, dos en el Centro Básico de Vado Ancho, dos en el Centro Básico sección B de Apausupo, dos en el Instituto Vado Ancho, más voluntarios de CCEPREB. En Mobiliario se ha apoyado con transporte de las sillas a las comunidades beneficiarias y se les ha donado sillas, reparado a algunas escuelas.

**Comportamiento de las sociedades de padres de familia:** los padres son un ente para lograr que se hagan muchos proyectos de desarrollo en las escuelas, los padres de familia reciben información sobre las actividades escolares, el funcionamiento del centro y las decisiones que se hayan tomado; las reuniones de padres y madres consisten en informar a las familias sobre dichas decisiones; los padres y madres supervisan el rendimiento de cuentas del centro en relación a resultados educativos que se obtienen, los padres y madres participan en el proceso de aprendizaje y del alumno, ayudando a evaluar sus progresos educativos.

#### Igualdad entre los Sexos a Nivel Educativo

En términos de oportunidades según resultados que se obtuvieron de la línea base se puede apreciar que hay más varones estudiando en los niveles de educación secundaria, esto se da principalmente porque la población mayor son varones y son los que apoyan a los padres en el trabajo de campo y son también los que a más temprana edad dejan de estudiar para trabajar como jornaleros en las diferentes actividades agrícolas y ganaderas que existen en el municipio.

Acceso a la Educación Primaria y Secundaria por Genero					
Edad Primaria 4 a 12					
En Edad Primaria		Estudia Primaria		Estudia en Edad Primaria	
Sexo	Total Personas	Sexo	Total Personas	Sexo	Total Personas
F	554	F	316	F	312
M	661	M	362	M	354
Edad Secundaria de 12 a 18					
En Edad Secundaria		Estudia Secundaria		Estudia en Edad Secundaria	
Sexo	Total Personas	Sexo	Total Personas	Sexo	Total Personas
F	219	F	101	F	48
M	241	M	124	M	56

A nivel general las oportunidades para que los jóvenes accedan al sistema educativo son equitativas entre ambos sexos Masculino y Femenino.

**Equidad en el sistema Educativo según género.**

	<b>En edad Educativa</b>	<b>Han estudiado y estudian</b>	<b>%</b>	<b>Estudian Actualmente</b>	<b>%</b>
<b>Varones</b>	908	602	66%	506	56%
<b>Mujeres</b>	777	510	66%	435	56%
<b>Total</b>	<b>1,685</b>	<b>1,112</b>	<b>66%</b>	<b>941</b>	<b>56%</b>

**2.1.6. Economía**

Entre los principales rubros productivos predomina la agricultura como maíz, frijol, sorgo, ciruela, en menor escala la ganadería, aunque se ha visto afectada la agricultura grandemente por efecto del cambio climático, muchas personas lo conservan por que ha sido un rubro por tradición y lo consideran un patrimonio ancestral.

El municipio de Vado Ancho cuenta con una vía de acceso principal V-642, que comunica por la carretera RN89, desvío desde la Aldea Sabana Grande tomando la carretera CA5 para llegar a Tegucigalpa, y la otra por Zamorano tomando en cuenta que ya el desvío es de Texiguat. Estas vías de acceso comunican a la cabecera municipal con el resto del departamento y de la Región.

Su principal relación, es con las ciudades de Tegucigalpa, Choluteca, Danli, donde gran parte de los habitantes de Vado Ancho realizan sus actividades laborales, comerciales, recreativas, agrícolas, educativas y de salud.

Otras actividades comerciales las realizan con los municipios de Nueva Morolica, Texiguat, Soledad, Luire hasta San Marcos de Colon.

Existen Dos Rutas de Transporte desde la cabecera municipal con diferentes horarios de salida y entrada, una ruta cubre la zona de salida hacia Tegucigalpa con el municipio de Texiguat, Nueva Armenia y Sabana Grande y la otra cubre la zona de Salida con destino hacia Tegucigalpa yendo por Texiguat, Yauyupe, Maraita, Lizapa, Zamorano.

La asistencia técnica se ve reflejada principalmente en los rubros de ganadería por parte de SENASA y la SAG.

La población económicamente activa (PEA) es el 45.95% ocupada y la población económicamente inactiva (PEI) es el 54.05% de la PET.

**Productos artesanales que sobresalen;** no existen en el municipio.

**Productos que se industrializan;** no existen en el municipio.



**Servicios que se les brinda a los productores con asistencia técnica;** existen ayudas por parte de cooperantes internacionales como AMDA & JICA con el proyecto huerto familiar humano, FAO- con el proyecto Acción temprana a la sequía en la Región 13 del Golfo de Fonseca, se hizo una propuesta FAO-UNICEF-PMA que se elaboró a Fondo Común de Respuesta a Emergencia (CERF – OCHA) Coordinación de Asuntos Humanitarios que se benefician 3,000 familias de la Región 13, Programa de Gobernanza Hídrica Territorial con el proyecto Mejoramiento de Prácticas Productivas con Enfoque GIRH y MIC. Como también PROSASUR, Cáritas.

**Existencia de agiotistas en el municipio y que tasa de interés cobran, que plazos y que condiciones:** no existen agiotistas ya las personas que prestan son en cantidades pocas porque no están avaladas por la Ley para cobrar el tipo de intereses que el prestamista quiera.

**Condiciones para el turismo:** existen buenas condiciones en la cabecera municipal ya que se encuentra a la ribera del río Texiguat y una bonita infraestructura del casco urbano.

**Fuerza de trabajo que más predomina:** los agricultores, campesinos, labradores jornaleros y las amas de casa son la fuente de empleo para la mayoría de las personas el cual propician su consumo en el hogar, hay que tomar en consideración que no todo el tiempo tienen empleo.

**Nivel de empleo, sub empleo, y desempleo:** el municipio no cuenta con un nivel de empleo avanzado ya que se encuentra ubicado en el corredor seco y eso hace que el empleo no sea considerable, los que más empleo generan son los ganaderos que son muy pocos y la municipalidad, el desempleo es mayor no se cuenta con un dato exacto pero si se puede describir que en el municipio es uno de los factores que más afecta ya que las personas dependen de las transferencias para que la corporación municipal les ayude en lo que sea necesario.

Del total de la población encuestada 1,431 personas perciben algún tipo de Ingreso de los cuales 795 tienen un ingreso menor de 1,000 Lempiras al mes estos son el 55.56% de la población los cuales viven con menos de un Dólar diario. Población en edad de trabajar (PET) del municipio representa el 79.60% del total de la población. El 55.56% de los hogares tienen ingresos menores de mil lempiras y para el 24.04% es menor de los cuatro mil.

EL 3.05% de los hogares reciben remesas del exterior, que en un 72% son menores a 2,000.00 Lempiras.

**Ajustan los ingresos para alimentarse los tres tiempos:** el 86.48% de la población hace mención que ajusta para alimentarse los tres tiempos tomando en cuenta que el fenómeno que está azotando la Región o corredor seco con el efecto del cambio climático ha hecho una baja devastadora ya que han habido pérdidas totales en los



cultivos.

En el 70.4% de los hogares algún miembro trabaja por cuenta propia la tierra, de este total en el 87.72% los miembros que trabajan la tierra oscila entre uno y dos. En relación a la tenencia de la tierra, el 41.05% de los hogares que la trabajan poseen tierra propia totalmente pagada; un 0.61% están en proceso de pago; el 17.64% la alquila; un 25.09% trabaja tierra prestada; un 0.12% es comunal; y finalmente hay un 15.59% que no posee tierra.

**Comportamiento de la tenencia de la tierra que trabaja la familia:** la mayoría de las familias no tienen posesión de tierras ya que trabajan en tierras prestadas o alquiladas, sometidos al marginamiento de los dueños de propiedades, es complicado por las personas que quieren ayudar con la naturaleza y ponerle un alto al efecto del cambio climático ya que la tradición es talar toda la tierra donde se va a cultivar y ponerle fuego por órdenes de los dueños de tierra.

Un 77.95% de la población producen alimentos; y de estos el 76.88% les es suficiente para autoconsumo.

**Clasificación del recurso humano:** en el municipio la mayoría de personas que trabajan lo hacen en el campo ya sea en cultivos o en ganadería lo que hace que no exista un balance de las personas que trabajan ya que hay zonas que al jornalero le pagan un precio diferente que en otras zonas el costo de un jornalero es de L. 100.00 diario con un horario de 6.00 am a 12.00 medio día en el campo.

### 2.1.7 Participación

En el municipio el nivel de participación de las comunidades no ha sido tan efectivo y comprometido, donde se han propiciado espacios de participación a través de la promoción y formación de unidades productivas en el marco de proyectos, y la Secretaria de Planificación con la formación de mesas sectoriales. Existen asociaciones de hombres y mujeres en proyectos de desarrollo económico local.

Participando de forma conjunta en el desarrollo de estos procesos la comisión de transparencia municipal, para la rendición de cuentas.

Siendo todos estos espacios de participación comunitaria potenciados a través del proyecto FOCAL en cada comunidad del municipio fortaleciendo relaciones de identificación, priorización, y planificación entre la municipalidad, las comunidades y los diferentes actores institucionales; logrando una planificación conjunta de todos los actores.

Parte de los logros anteriores es que ha existido disposición y motivación por parte de la Corporación Municipal y principalmente del Alcalde Municipal, siendo este un actor joven y emprendedor lo cual le ha dado una nueva dimensión al contexto de desarrollo del Municipio de Vado Ancho.

## **2.2. Infraestructura básica existente**

El municipio de Vado Ancho cuenta con infraestructuras distribuidas a los diferentes sectores como salud, educación, producción y red vial entre otras, las cuales se describen a continuación:

### **2.2.1. Red Vial**

Vado Ancho cuenta con carretera pavimentada en el caco urbano que está en proceso (631.48 x 8.30 mts de ancho) de los cuales se han pavimentado 189.81 metros lineales, que quedará de primera calidad y con 1 carretera de segunda clase teniendo dos rutas de comunicación, que conecta a Tegucigalpa por Sabana Grande a 98 kilómetros de la ciudad y Zamorano a 115 kilómetros de la ciudad. Además recientemente se construyó un tramo de 8 Km, carretera de tercera categoría de la Vado Ancho a Nueva Morolica, Luego el municipio cuenta con trayectos de carreteras terracerías siendo la arteria principal para conducir a Vado Ancho estando todas las aldeas con carretera; aldea Apausupo con una longitud de 7 km, aldea San Jerónimo 5 km, aldea Tolobre 35 Km, Aldea las Uvillas 30 Km de Distancia del casco urbano, de esta arteria principal se desprende calles secundarias aproximadamente unos 106 km que comunican con las diversas comunidades, también existen caminos de herradura unos 40 km que comunican aquellos lugares más alejados de bajo impacto productivo.

Caseríos que no cuentan con carretera, Sicire, Aguacatal Tolobre, El Potrero, La Rinconada, El Brasil, San Felipe.

### **2.2.2. Electricidad**

De las 5 Aldeas y 54 Caseríos que tiene el municipio, solamente hay cuatro caseríos sin Energía Eléctrica, los caseríos pequeños cuentan con energía solar, lo que representa el 81% de cobertura a nivel municipal.

Caseríos no atendidos con el servicio, El Guiso, Las Mesas, El Terrero, Aguacatal Tolobre.

### **2.2.3. Telefonía y correos**

La cobertura es de un 97% en cuanto a telecomunicación es predominantemente a través de las compañías de red celular, Claro y Tigo. En el caso de Hondutel tiene cobertura en la cabecera municipal este servicio es deficiente ya que no existen líneas activas en la actualidad, el Servicio de correo no existen en el municipio.

### **2.2.4. Social**

En el área recreativa y espacios para la participación comunitaria Vado Ancho ha ido fortaleciéndose, a nivel de todo el municipio cuenta con 11 centros comunales, 14

iglesias evangélicas y 12 iglesias católicas, 1 parque municipal, 1 cancha multiusos, 8 campos de futbol, se puede observar que las cantidades son muy bajas en relación a la cantidad de comunidades y población con la que cuenta el municipio, centros de recreación solo existen canchas de futbol y el parque municipal, hogar de ancianos no existen en el municipio, hogar de niños no existen en el municipio, centros de rehabilitación no existen en el municipio, clubes rotatorios no existen en el municipio, comedores infantiles existe uno en el casco urbano el cual se encuentra como bodega municipal, guarderías infantiles no existen en el municipio, cementerios existen 7 públicos en las demás comunidades existen cementerios ya estos son privados donde entierran familiares. Áreas turísticas no existen en el municipio.

### **2.2.5 Salud**

A nivel de Municipio existen dos unidades prestadoras de servicio de salud, un CESAMO en la cabecera Municipal, y un CESAR uno en la Aldea Tolobre, y fondos comunales de medicamento que manejan los voluntarios de salud en dos comunidades, estos botiquines generalmente permanecen en constante movimiento ya que son fueron implementados por una Institución no gubernamental (AMDA), brindando atención en medicamentos de primera necesidad a sus pobladores con el cuadro básico. Es importante resaltar la necesidad de una Clínica Materno Infantil tomando en cuenta que existe un Servicio Pre-hospitalario o Ambulancia dada la problemática de accesibilidad que tiene el municipio gracias al Gobierno de Japón. Hospitales, clínicas odontológicas, clínicas privadas no existen en el municipio.

### **2.2.6. Educativa**

Vado Ancho, cuenta con una estructura dependiente del Ministerio de Educación que se llama Dirección Municipal de Educación la cual maneja la problemática educativa del Municipio. Se cuenta con un Instituto de Educación Media el cual se encuentra en proceso de legalización ya que no existe una estructura para el municipio, dos Centros de Educación Básica, un sistema Proheco que comprende 4 escuelas, 10 escuelas oficiales y 2 kínderes oficiales, habiendo 10 kínderes de pre-básica CCEPREB.

Se tiene una Aula Tecnológica en el Instituto el cual sirve como base fundamental para la carrera de Bachillerato en Informática, tomando en cuenta que fue implementada por la Municipalidad y gestiones a otras ONGs por parte de la directora del Instituto, brindando la oportunidad a los jóvenes el progreso tecnológico que ha hecho posible que cada día contemos con más y mejores herramientas con las que acceder a contenidos informativos que son de primera necesidad para acceder a un trabajo, pero se carece de estructura educativa para

atender estos centros a lo que la Municipalidad hace inversión en pago de docentes en diferentes niveles educativos como ser Pre-Básica, Básica, Media, lo ideal sería que todos los centros educativos lograran tener su propia aula tecnológica. Centros de formación artesanal, centros de alfabetización, centros de educación a distancia no existen en el municipio, centros de formación profesional / técnica existen 2 de hojalatería, centros de formación artística y cultural no existen en el municipio.

### 2.2.7. Productiva

Vado Ancho la actividad productiva se focaliza en la producción de granos básicos como ser maíz, maicillo (sorgo), frijol, cacahuate en poca cantidad, y tuna haciendo mención que el efecto del cambio climático ha repercutido en el área de producción de granos básicos debido a las malas prácticas agrícolas surgidas en el lugar por nuestros ancestros. En época de buena cosecha generalmente el excedente de la producción es comercializado para agenciarse de ingresos económicos a demás muchos productores no planifican su producción y venden gran parte de esta, sin considerar el consumo y los problemas de escases. Teniendo en cuenta que los problemas que más afectan al agricultor son; Topografía del terreno, falta de asistencia técnica, tenencia de tierra, plagas y enfermedades, alza de precios en los insumos agrícolas (foliares, fertilizantes, pesticidas) lo que trae consigo una baja productividad y por ende disminución de la rentabilidad y perdidas económicas. La deforestación por parte de los ganaderos; que existen en menor escala, tomando en cuenta que ellos son los que tienen la mayor cantidad de tierra en el municipio ya que es un municipio con problemas en el rubro económico.

**Sistemas de irrigación existentes: distritos o individuales**, estos existen pocos ya las personas que hacen sus sistemas son los que cuentan con cantidad de agua por lo general son individualas y muy pocos, **centros de acopio** no existen en el municipio, **Viveros** existe un vivero en el casco urbano que se encuentra en proceso propuesto por el ICF con contrapartida de la municipalidad, y pequeños viveros por parte de líderes comunitarios que tienen en comunidades piloto para reforestar sus fuentes de agua o sectores especiales. **Rastros públicos y privados** no existen en el municipio, **microempresas y agroindustrias** existen 8 que se les llama cajas rurales en el municipio, **secadores de grano** no existen en el municipio.

### 2.3. Institucionalidad e inversión para el desarrollo

El Gobierno Municipal de Vado Ancho tiene una Corporación integrada por 4 regidores, 2 del Partido Nacional y 2 del Partido Liberal, el Alcalde y la Vicealcalde, conforme a ley de municipalidades esta se reúne dos veces al mes. Como parte de la representación de la sociedad civil existe una Comisión Ciudadana de Transparencia y un Comisionado Municipal electo por la Corporación en cabildo abierto de un

listado de 7 personas propuestas por la sociedad civil.

El municipio cuenta con un plan estratégico de desarrollo que se formuló en el año 2019 y que está en proceso, con un Plan de Inversión Social en el año 2019-2022, con el apoyo de JICA y SGJD que ayudó a desarrollar el proceso.

La estructura organizativa de la municipalidad está compuesta por los departamentos de Administración Superior, Secretaria Municipal, Administración Tributaria, Catastro, Tesorería, Director Municipal de Justicia, Unidad Municipal Ambiental, Oficina de la Mujer, con un total de 17 empleados, incluyendo al Alcalde y el Vicealcalde (ver anexo # 11), y un valor en la nómina mensual de aproximadamente Lps. 144,000.00, incluyendo el salario del Alcalde y Vicealcalde.

Los servicios públicos que la municipalidad administra directamente son: el servicio de agua en el caco urbano, hace tren de aseo no se cobra, aguas lluvias que se encuentra en construcción, pavimentación en desarrollo de construcción, cementerio público. La mayor parte de contribuyente son los productores de granos básicos con un Impuesto personal, también cuenta con contribuyentes de Bienes Inmuebles, lo que hace crecer son los impuestos selectivos de pagos de antenas y los comerciantes, los negocios registrados con permisos de operación son aproximadamente de 22 negocios.

Por su captación de recursos financieros, en el contexto nacional Vado Ancho está clasificado en la categoría IV, en vista que sus ingresos corrientes representaron un monto, para el 2018, de 527,877.85 Lempiras, y los ingresos totales de 16,739,273.63 millones de Lps, la diferencia corresponde a ingresos de capital financiados en su mayoría por las transferencias del gobierno central; sus gastos de funcionamiento son del 15% que está dentro del rango permitido por la ley para la categoría en que se encuentra la municipalidad.

La presente administración ha logrado mejorar la recaudación de ingresos corrientes hasta el mes de Julio 2019 se muestra que los ingresos corrientes en comparación con los años 2017 y 2018 muestran un incremento de un 71%, mostrando los Bienes Inmuebles se han mantenido y el impuesto que se ha incrementado de los ingresos corrientes, es el impuesto selectivo de pago de antenas. Las inversiones de capital se realizan de ingresos corrientes, transferencias recibidas y de otros ingresos de capital, de lo cual se evidencia la necesidad de mantener y mejorar la gestión institucional municipal y por ende la captación de recursos para lograr realizar más inversiones con fondos propios.

Como parte de este último planteamiento se realizó un breve análisis sobre el tipo de asistencia requerida por la municipalidad, por cada una de sus unidades organizacionales, para establecer en que aspectos es necesarios mejorar, concluyéndose en la necesidad de impulsar diversas normativas, asesorías especiales, definición y mejoramiento de procesos técnico administrativos, planificación



institucional, capacitaciones especializadas, equipamiento, etc.

### 2.3.2. Presencia Institucional en el Municipio

En el municipio tienen presencia directamente 23 instituciones y 1 ONG, de las cuales 13 son públicas y 8 cooperaciones Internacionales, además el municipio es apoyado por principales cooperantes como: AMDA a través de JICA, PMA, FAO que están apoyando el fortalecimiento institucional municipal, proyecto de acción temprana a la sequía y proyectos de desarrollo Forestal con ICF; por otro lado, la municipalidad está asociada a la (AMSURP) Mancomunidad de Municipios del sur de El Paraíso, que es una mancomunidad conformada por 5 municipios.

#### Existencia de instituciones en el municipio públicas y privadas

N°	Instituciones públicas (privadas no existen)
1	Secretaría de Educación
2	Secretaría de Salud
3	Registro Nacional de las Personas
4	Juzgado de Paz
5	Policía Nacional
6	Proyecto de Vida Mejor
7	Secretaría de Recursos Naturales (MI AMBIENTE)
8	Instituto de Conservación Forestal (ICF)
9	Iglesia Católica
10	Iglesia Evangélica
11	Municipalidad Vado Ancho
12	Asociación de Municipios del Sur de El Paraíso (AMSURP)
13	Energía Honduras (ENEE)
	Cooperantes Internacionales
1	AMDA – JICA – (GGUIA apoya con en el proyecto, contrarado por los antes mencionados)
2	PROSASUR
3	FAO
4	PMA - ONU
5	TROCAIRE – CARITAS
6	PGHTR13GF



**Programas o proyectos, población, objetivo y tipos de servicio que brindan.**

N°	Programas o Proyectos	Población	Objetivo	Servicio
1	Difusión Huerto Familiar para la mejora de nutrición en Vado Ancho (AMDA-JICA-GGUA)	176 familias	Fortalecer las capacidades locales de cada familia con enfoque en desarrollo productivo y buenas prácticas agrícolas.	Capacitaciones, Apoyo a los sistemas productivos con plantas, semillas, herramientas (, posos cactadores de agua, Filtro de aguas grises, Barriles plásticos, rotoplaste, mangueras, cemento,
2	Implementación tanque para abastecimiento de agua (AMDA-JICA-GGUA)	192 familias	Brindar un servicio adecuado para la población.	Beneficio al consumo de agua a las familias con debido mantenimiento.
3	Mejoramiento de prácticas productivas con enfoque GIRH y MIC en microcuenca San José, Vado Ancho. (PGHTR13GF)	60 familias	Orientar a los productores el mejoramiento y uso de sus parcelas de cultivo.	Capacitaciones, apoyo con insumos, herramientas, semilla para sistemas silvopastoril.
4	Proyecto Acción Temprana a la Sequía (FAO)	250 familias	Fortalecer a los productores en el manejo de rastrojo buenas prácticas agrícolas, mejoramiento de la siembra, selección de semilla, manejo de plagas e insumos que se deben aplicar.	Capacitaciones, giras motivadoras, insumos agropecuarios, semillas (Maíz, Frijol), Mini riegos.
5	Seguridad alimentaria (PROSASUR-CARE-Visión Mundial)	105 familias	Mejorar la seguridad alimentaria y nutricional con enfoque de	Asistencia técnica especializada,

		desarrollo familiar para herramientas, en buen manejo del sistemas de mismo. del riego, insumos agrícolas, semillas para producción, creación de gallineros, planes de seguridad alimentaria e higiene del hogar como componente 2.
6	Suguridad alimentaria para fortalecer los medios de vida (FAO-CARITAS ) con fondos CERF –UFE 2019	170 familias dentro de esas 127 familias con huertos Restablecer rápidamente los cultivos y la producción ganadera.
		Insumos, mini riegos con aguas grices, banco de granos, desgranadoras, semilla (maíz, maicilli, frijol)

**Instancias creadas en el municipio y su funcionalidad:**

N°	Áreas en la municipalidad	Funcionalidad
1	Corporación municipal	<ul style="list-style-type: none"> <li>- Crear, reformar y derogar los instrumentos.</li> <li>- Asistir puntualmente y permanecer a las sesiones de corporación y de cabildo abierto.</li> <li>- Cumplir las comisiones que le sean asignadas.</li> <li>- Velar por la conservación del patrimonio municipal y el buen uso de sus recursos humanos y económicos, denunciando, en el seno de la corporación cualquier anomalía contraria a lo expuesto.</li> <li>- Formular mociones y/o proposiciones.</li> <li>- Pedir revisión de los acuerdos municipales.</li> </ul>

	<ul style="list-style-type: none"> <li>- Las demás que la ley le señale (Ley de Municipalidades y su reglamento)</li> </ul>
<p>2 Alcalde Municipal</p>	<ul style="list-style-type: none"> <li>- Conocer los problemas socioeconómicos del municipio.</li> <li>- Concebir un Plan Estratégico de la municipalidad que incluya los siguientes elementos: -una clara definición de las políticas del gobierno local en todas las áreas del quehacer Municipal.-Objetivos y metas a corto, mediano y largo plazo.-Piorizacion de objetivos estratégicos que pudieran ser entre otros.</li> <li>- Hacer efectiva por vía administrativa y judicial el cobro de impuestos, tasas, servicios, contribuciones, multas, y recargos establecidos por la ley y Plan de Arbitrios aprobados por la Corporación Municipal.</li> <li>- La administración general y representación legal de la Municipalidad corresponden al Alcalde Municipal.</li> <li>- Presidir todas las sesiones, asambleas, reuniones y demás actos que actos que realizase la corporación.</li> <li>- Presentar a la corporación municipal un informe trimestral sobre su gestión y uno semestral al Gobierno Central por conducto de la Secretaría de Gobernación Justicia y Descentralización.</li> <li>- Someter a la consideración y aprobación de la Corporación Municipal, los asuntos Sigüientes: - Presupuesto por programas de Plan Operativo Anual; - Plan de Arbitrios; - Ordenanzas Municipales; - Reconocimientos que se otorguen a personas e instituciones por relevantes servicios prestados a la comunidad; - Manual de Clasificaciones de Puestos y Salarios; - Reglamentos especiales; y, - Los demás que de conformidad con esta Ley sean de competencia de la Corporación; - El</li> </ul>

		Alcalde no podrá ausentarse de sus labores por más de diez (10) días
<b>3</b>	Secretario (a) Municipal	<ul style="list-style-type: none"> <li>- Analisar antecedentes y emitir certificaciones de domino pleno.</li> <li>- Velar porque se cumplan los requisitos de ley y se conformen los expedientes respectivos previa celebración de actos matrimoniales.</li> </ul> <p>Organizar y coordinar las actividades relacionadas con el levantamiento de actas en sesiones de corporación, cabildo abiertos y otros así como su lectura y traslado para notificación y firma de los asistentes.</p> <ul style="list-style-type: none"> <li>- Informar mensualmente al Registro Nacional de la Personas de los actos matrimoniales realizados en el período.</li> <li>- Demás que le asigne la Corporación Municipal.</li> </ul>
<b>4</b>	Teserero (a) Municipal	<ul style="list-style-type: none"> <li>- Efectuar los pagos cotemplados en el Presupuesto y que llenen los requisitos legales correspondientes;</li> <li>- Registrar las cuentas municipales en libros autorizados al efecto;</li> <li>- Depositar diariamente en un Banco local preferentemente del Estado, las recaudaciones que reciba la Corporación Municipal. De no existir Banco Local, las municipalidades establecerán las medidas edecuada para la custodia y manejo de los fondos;</li> <li>- Informar mensualmente a la Corporación del Movimiento de Ingresos y Egresos;</li> <li>- Informar en cualquier tiempo a la Corporación Municipal de las irregularidades que dañaren los intereses de la Hacienda Municipal; y,</li> <li>- Las demás propias a su cargo. (Art. 58 Ley de Municipalidades</li> </ul>
<b>5</b>	Director Municipal de Justicia	<ul style="list-style-type: none"> <li>- Conducirse con apego al orden jurídico y respeto a los derechos humanos.</li> </ul>

	<ul style="list-style-type: none"> <li>- Prestar auxilio a las personas, proteger sus bienes y derechos de manera oportuna y proporcional al hecho.</li> <li>- Cumplir con sus funciones con absoluta imparcialidad.</li> <li>- Desempeñar su misión sin solicitar ni aceptar pagos o gratificaciones distintas a las previstas legalmente.</li> <li>- Participar en operativos de coordinación con otras corporaciones policiales, así como brindarles, en su caso, el apoyo que conforme a derecho proceda.</li> <li>- Obedecer las órdenes de lo superiores jerárquicos y cumplir con todas sus obligaciones, siempre y cuando sea conforme a derecho.</li> <li>- Emitir y firmar autorizaciones para el destace o sacrificio del ganado, respaldada esta acción en la respectiva carta de venta.</li> </ul>
<p><b>6</b>    Unidad Municipal Ambiental (UMA)</p>	<ul style="list-style-type: none"> <li>- Tomar medidas específicas del control de la contaminación ambiental según las condiciones naturales, sociales y económicas imperantes.</li> <li>- Coordinar trabajos con las comunidades para salvaguardar las zonas verdes.</li> <li>- Dar informes sobre los requisitos para permisos y tramites de Licencias Ambientales.</li> <li>- Programas y políticas nacionales, regionales y sectoriales en relación con el medio ambiente y los recursos naturales renovables, basado en la propiedad de los mismos.</li> </ul>
<p><b>7</b>    Jefe de Administración Tributaria</p>	<ul style="list-style-type: none"> <li>- Conformar y actualizar un registro de contribuyentes por impuestos, tasas por servicios, derechos y permisos de operación de negocios.</li> <li>- Controlar la operación de toda actividad económica ubicada en el término municipal para efectos de pago de permisos de operación.</li> </ul>

		<ul style="list-style-type: none"> <li>- Coordinar acciones con la Unidad de Tesorería con relación al movimiento de pagos y cuentas por cobrar y conectar una estrategia de recuperación de mora.</li> <li>- Brindar atención al contribuyente, para el cumplimiento de sus obligaciones tributarias.</li> <li>- Participar en la elaboración del Plan Operativo Anual y Presupuesto.</li> <li>- Velar por que se cumplan las disposiciones del Plan de Arbitrios vigente en cuanto a montos, fechas y formas de pago.</li> <li>- Cumplir con cualquier otra actividad en pro de una mejor gestión tributaria.</li> </ul>
<b>8</b>	Jefe de Catastro	<ul style="list-style-type: none"> <li>- Preparar el plan estratégico de la unidad,</li> <li>- Establecimiento de criterios técnicos par que los visados de planos catastrales se ajusten a las necesidades del municipio,</li> <li>- Elaboración de planes de fortalecimientos del catastro y de impuesto sobre inmuebles</li> <li>- Actualización del Catastro mediante los levantamientos topográficos requeridos por la municipalidad.</li> <li>- Investigación y estudios de valores de las tierras.</li> <li>- Certificar los usos de suelo, conforme a lo establecido a los planes reguladores vigentes</li> </ul>
<b>9</b>	Coordinadora de la Oficina Municipal de la Mujer (OMM)	- Crear, reformar y derogar los instrumentos.
<b>10</b>	Conserje	
<b>11</b>	Fontanero Municipal	
<b>12</b>	Policía Municipal	



### 2.3.3. Sociedad Civil

Las Organizaciones de Sociedad Civil son de gran importancia para el municipio de Vado Ancho ya que son la fuerza motriz de cada comunidad las que velan e impulsan el desarrollo local y por ende a nivel municipal.

No.	Organización	Total	Funcionalidad
1	Patronato	24	Gestionan y Promueven el desarrollo de sus comunidades
2	Junta de Agua	12	Administran sus Propios sistemas de agua
3	Sociedad de Padres de Familia	17	Apoyan la Educación de los niños en cada comunidad
4	Gobierno Estudiantil	17	Brindan apoyo a los estudiantes Asociación Educativa Comunitaria.
5	AECO	12	Administran la educación de sus niños en la comunidad.
6	Equipo de Futbol	24	Son el mejor Medio de Recreación para los jóvenes de las comunidades
7	Grupos de Jóvenes Evangélicos y Católicos	10	Compartir e integra más jóvenes al servicio de la Iglesia de su comunidad
8	Grupo de Mujeres	16	Trabajar Unidad para lograr mejores condiciones de vida para sus familias
9	Aserradores individuales	3	Gestionar mejores oportunidades para los aprovechadores de la madera.
10	Cooperativas Locales	3	Productores organizados que manejan fondos para suplir necesidades de sus propios miembros.
11	Cajas Rurales	7	Productores organizados que manejan fondos para suplir necesidades de sus propios miembros.
12	CODEM	1	En Tiempos de Emergencia son la central para Brindar apoyo a todas las comunidades
13	CODELES	12	Responsables de Brindar apoyo a su comunidad en tiempos de Emergencia.

No.	Organización	Total	Funcionalidad
14	Voluntarios de Salud	26	Voluntarios de Salud, quienes brindar primeros auxilios en casos de emergencia de sus comunidades, vigilan y ayudan a sus pobladores en cuanto a Salud.
15	Asociación de ganaderos AGAVA	1	Realizan actividades en venta de derivados de la leche.
16	Asociación de agricultores	1	Realizan actividades en manejo productivo.
17	Comité de Iglesias	1	Trabajan para apoyar sus iglesias y habitantes de sus comunidades.
18	Alcohólicos Anónimos	1	Centro donde se incentiva la rehabilitación de personas con problemas de alcoholismo.
19	Comité de vigilancia de bosque	1	Cuidan y Vigilan el Aprovechamiento de los Recursos Naturales.
20	Grupos de agricultores	4	Trabajan para el desarrollo económico de las comunidades.
21	Micro productores de Tilapia	1	Mejorar la seguridad alimentarias en la familia.

### **Inversión Social**

#### **Tipo y montos de inversión social que ejecutaron en el municipio (Año Anterior)**

Se ejecutaron 13 proyectos con fondos de transferencia con monto total de L. 12,178,129.54

#### **2.4. Principales potencialidades y problemas**

Mediante el análisis participativo con las comunidades y aplicando un diagnóstico FODA se logró identificar las Fortalezas, las Oportunidades, Debilidades y Amenazas del territorio. Este diagnóstico refleja los siguientes aspectos sociales, culturales, ambientales y económicos relevantes para la ejecución del Plan de Desarrollo Municipal.

En cuanto a fortalezas, el municipio de Vado Ancho es un territorio que cuenta con suelos aptos para la agricultura, Más del 80% de los centros educativos implementan el programa Merienda escolar que contribuye al mejoramiento de sistema educativo del municipio.

El Municipio cuenta con 5 grupos que desarrollan iniciativas productivas y grupos independientes que dinamizan la económica local y la generación de ingresos a las familias; los agricultores, cajas rurales, ganaderos, microempresa de hojalatería, la zona productiva del municipio cuenta con un acceso por carreteras principal que facilita el proceso de transporte y comercialización de productos agrícolas, así mismo contamos con un potencial hídrico para uso agrícola en sistemas de riego, cultivos de tilapias aprovechando ya que formamos parte de la microcuencas San José en honor al patrono de los municipios de Vado Ancho y Nueva Morolica encontrándose en la parte media de la microcuencas del río Texiguat que desemboca al río Choluteca.

En el territorio se encuentra (1) Área protegida que conserva dentro de sus áreas de amortiguamiento y zona núcleo una flora y fauna propia de la zona ubicado en la parte alta específicamente en la aldea Tolobre, lo que representa un medio para el desarrollo de la investigación, la conservación y protección de ecosistemas naturales, la estructura Social del Municipio está conformada por aproximadamente 100 organizaciones comunitarias que impulsan y gestionan el desarrollo de las 54 caseríos que conforman el municipio.

De igual manera se cuenta con las debilidades en el sector productivo Agrícola debido a que nuestro municipio formamos parte del corredor seco de la región 13 del Golfo de Fonseca y hemos sido afectados por la sequía en 3 años consecutivos en la actualidad en 99.2% se perdió el cultivo en periodo de primera tomando en consideración la Corporación Municipal Acordó declararse en Emergencia por la falta de alimentos, es importante mencionar que el municipio cuenta con tierras a las

riveras del río, pero la situación económica de las familias o dueños de propiedad no están en la capacidad de implementar lo que son sistemas de riego, más del 40 % de los centros educativos (Escuelas, Colegios y kínder) no cuenta con una infraestructura adecuada para desarrollar los procesos de educación de forma eficiente.

Actualmente existen pocas áreas de recreación en el municipio, solamente la cabecera municipal cuenta con un Parque Central y otros centros menores de recreación como campos de fútbol. Actualmente existen aproximadamente 20 campos de fútbol distribuidos en las 51 comunidades del municipio, de los cuales unos alquilan y otros son legalmente donados por la municipalidad.

De las doce (12) Juntas Administradoras de Agua del municipio más del 70% no cuentan con un sistema de agua potable adecuada, y 17% de los sistemas de agua potable ha finalizado su vida útil, Así mismo el 92% de las Microcuencas no cuentan con una declaratoria de área protegida.

El 100% de la red vial de acceso (red vial secundaria), tomando en cuenta el gobierno local le da su respectivo mantenimiento y el gobierno central el 80% de la red vial vecinal no se cuenta ni se implementa un plan mantenimiento que alargue su vida útil ya que la Municipalidad da les brinda el apoyo en planillas de trabajo por jornaleros para brindar acceso a las comunidades. El sistema de seguridad ciudadana se ve limitado debido a la crisis de la Policía nacional, actualmente se cuentan con solamente una posta policial habilitada y 4 agentes para una población de 3,912 habitantes, según datos estadísticos de vivienda el 75.76% tiene una vivienda con condiciones regular o mala, lo que nos indica que urge un programa central hacia mejorar las condiciones de vivienda de la población, el gobierno local ha apoyado a la población con la dotación de insumos para pisos y techos dignos al igual el programa de vida mejor pero se requieren mejores políticas estatales hacia este tema.

Al municipio le favorecen las siguientes oportunidades en el territorio existen cooperaciones internacionales, ONGs, gubernamentales y no gubernamentales, que apoyan el tema de seguridad alimentaria, mejoramiento de vivienda, economía, grupos vulnerables, fortalecimiento local, recursos naturales y ambiente, agua y saneamiento lo que significa que en el municipio se cuenta con socios estratégicos que contribuirán a la implementación del PDM.

Las amenazas del municipio son según los estudios (2018) de COPECO, los efectos del cambio climático han provocado aumento para los periodos de lluvia, las malas prácticas agrícolas han venido a provocar un cambio radical en el proceso del cultivo con las quemadas en las tierras ya sea en pastizales o en parcelas de cultivos que ha sido una tradición por nuestros ancestros, provocando un decremento en el sector productivo y el daño a la economía local. Según datos de observatorio Nacional de la violencia Honduras tiene una tasa de homicidios de 41.61 por cada cien mil

habitantes, y el municipio de Vado Ancho no existen casos de homicidio actualmente, siempre existe inseguridad en la población debido a las drogas y alcohol que consumen en el territorio, no existe un dato de delincuencia común y organizada ni amenazas a la economía y el bienestar de la población, existe la pérdida de costumbres autóctonas de grupos étnicos debido a la adopción de nuevos hábitos, y la invasión cultural degrada la identidad local y el orgullo cultural de las comunidades.

**FODA**

**Análisis de las Fortalezas, Debilidades, Oportunidades y Amenazas, eje temático:  
ORDENAMIENTO TERRITORIAL**

<b>INTERNO</b>	
<b>FORTALEZAS</b>	<b>DEBILIDADES</b>
<ul style="list-style-type: none"> <li>Marco legal que requiere el uso de territorio urbano en la zona.</li> </ul>	<ul style="list-style-type: none"> <li>Tendencia histórica de crecimiento desorganizado de zonas urbanas</li> </ul>
<ul style="list-style-type: none"> <li>Despertar de la conciencia ciudadana en temas de territorio ambiental y calidad de vida.</li> </ul>	<ul style="list-style-type: none"> <li>Posesión de tierras en litigios entre los municipios de Texiguat.</li> </ul>
<b>EXTERNO</b>	
<b>OPORTUNIDADES</b>	<b>AMENAZAS</b>
<ul style="list-style-type: none"> <li>Posibilidad de mejorar la legislación de campo a través de un plan de catastro.</li> </ul>	<ul style="list-style-type: none"> <li>Bajo nivel económico para optar a un solar para construir su vivienda.</li> </ul>
<ul style="list-style-type: none"> <li>Legitimar zonas que correspondan al municipio.</li> </ul>	<ul style="list-style-type: none"> <li>Conflictos en población de diferentes caseríos.</li> </ul>

**FODA**

Análisis de las Fortalezas, Debilidades, Oportunidades y Amenazas, eje temático:  
**SALUD**

INTERNO	
FORTALEZAS	DEBILIDADES
1. El municipio cuenta con dos unidades de salud con personal auxiliar.	1. No se cuenta algún equipo de apoyo para la atención por fallas de fluido eléctrico, por falta de generador de energía para emergencia.
+ Existe organización comunitaria, comités de salud y comités de emergencia.	+ Se necesita capacitación para brindar mejor apoyo.
+ Se cuenta con servicio de ambulancia.	+ Se requiere de un fondo especial para compra de combustible y repuestos de la misma.
+ El municipio cuenta con espacio para construir incinerador, relleno sanitario, rastro municipal.	+ La demanda de cantidad de proyectos prioritarios municipales impiden la realización de dichos proyectos.
EXTERNO	
OPORTUNIDADES	AMENAZAS
1. Brindar atención oportuna en tiempo y forma.	1. Se puede fracasar en la atención de emergencia, pérdida de vida humana y pérdida de vacunas.
+ Brindar apoyo de comunicación a la población.	+ El municipio cuenta con desnutrición e información puntual en temas de salud
+ Se Salvan vidas humanas con énfasis embarazadas, niños(as), tercera edad con problemas de salud.	+ El servicio se reduce y la posibilidad de salvar vidas.
+ Poder realizar las construcciones adecuadas.	+ La contaminación ambiental al momento de quemar de los desechos.



**FODA**

**Análisis de las Fortalezas, Debilidades, Oportunidades y Amenazas, eje temático:  
EDUCACIÓN**

<b>INTERNO</b>	
<b>FORTALEZAS</b>	<b>DEBILIDADES</b>
+ Organización y proyectos operativos de Consejo de Directores.	+ Poco involucramiento de algunos directores en la toma de decisiones.
+ Organización y proyectos operativos de Redes Educativas.	+ No se cuenta con presupuesto educativo para hacer efectivos los proyectos de la RED y de PER.
+ Organización y funcionalidad de la Dirección Municipal de Educación	+ Falta de trabajo mancomunado con organismos de apoyo.
+ Organización y funcionalidad de COMDE Municipal.	+ Falta de un plan estratégico y compromiso de involucrados.
+ El municipio cuenta con docentes Profesionalizados en diferentes áreas.	+ No se respetan las leyes educativas vigentes.
+ Se cuenta con un Presupuesto Educativo para el sector Educación por parte de la Alcaldía Municipal.	+ No se presenta ni se consensua con los Docentes ningún proyecto educativo por parte de la Corporación Municipal.
+ Se cuenta con un Instituto en el casco urbano.	+ Falta de su debida legalización.
<b>EXTERNO</b>	
<b>OPORTUNIDADES</b>	<b>AMENAZAS</b>
+ Mejoramiento y logro de calidad educativa mediante los proyectos del C.D. con mayor operatividad.	+ Falta de presupuesto para operatividad y cumplir con las actividades del POA.
+ Logro de calidad Educativa, proyección, cultural, educación en valores, educación estandarizada.	+ Falta de presupuesto para operatividad el proyecto educativo de la RED.
+ Mayor operativización de los procesos educativos del Municipio.	+ No llegar a un consenso en común acuerdo y diferir en ideas con los principales actores del proceso educativo.
+ Efectividad en el fortalecimiento de los procesos educativos en función de desarrollo.	+ Despolitización de la Educación en el Municipio, es decir, cero injerencia de políticas, Nacionales, Departamentales y Locales.
+ Que se puedan tomar en cuenta los profesionales para su	+ Existe demasiada injerencia política, y se atropellan los derechos

contratación	laborales.
<ul style="list-style-type: none"> <li>Se deben operativizar los proyectos educativos según un plan estratégico en consenso con los docentes.</li> </ul>	<ul style="list-style-type: none"> <li>Se distancian fondos de forma no unificada ni unánime para todos los centros educativos.</li> </ul>
<ul style="list-style-type: none"> <li>La corporación municipal brinda apoyo económico para pago de docentes.</li> </ul>	<ul style="list-style-type: none"> <li>Falta de docentes, con sus respectivas plazas otorgadas por la Secretaría de Educación.</li> </ul>

**FODA**

**Análisis de las Fortalezas, Debilidades, Oportunidades y Amenazas, eje temático:  
RECURSOS NATURALES Y AMBIENTE**

INTERNO	
FORTALEZAS	DEBILIDADES
<ul style="list-style-type: none"> <li>El Municipio cuenta con Flora y Fauna.</li> </ul>	<ul style="list-style-type: none"> <li>Poco fortalecimiento a las organizaciones comunitarias.</li> </ul>
<ul style="list-style-type: none"> <li>Se cuenta con zonas potenciales para contención de Dióxido de Carbono.</li> </ul>	<ul style="list-style-type: none"> <li>No se cumple con la ley.</li> </ul>
<ul style="list-style-type: none"> <li>Fortalecimiento de Capacidades para la Gestión de Riesgo a Nivel Municipal.</li> </ul>	<ul style="list-style-type: none"> <li>Poca conciencia de la humanidad en cuanto al desarrollo ambiental.</li> </ul>
EXTERNO	
OPORTUNIDADES	AMENAZAS
<ul style="list-style-type: none"> <li>Crear ordenanzas municipales para erradicar la caza y la pesca.</li> </ul>	<ul style="list-style-type: none"> <li>Explotación de Flora y Fauna.</li> </ul>
<ul style="list-style-type: none"> <li>Se cuenta con la Unidad Municipal Ambiental.</li> </ul>	<ul style="list-style-type: none"> <li>Las quemadas en pastizales de sistemas ganaderos, agricultura y quemadas de biomasa se realiza con mal procedimiento.</li> </ul>
<ul style="list-style-type: none"> <li>Se cuenta con Instituciones que apoyan el Proyecto y capacitan líderes comunitarios para desarrollo del proyecto.</li> </ul>	<ul style="list-style-type: none"> <li>Existen Inundaciones, Deslizamientos, Derrumbes, Incendios, Sequías, Plagas.</li> </ul>

**FODA**

Análisis de las Fortalezas, Debilidades, Oportunidades y Amenazas, eje temático:  
**GRUPOS VULNERABLES**

INTERNO	
FORTALEZAS	DEBILIDADES
✚ El municipio cuenta con red de mujeres organizadas.	✚ Existen pocos grupos participativos de mujeres organizadas a nivel de comunidades.
✚ Existen zonas para crear centros de recreación ya sea para niños o tercera edad.	✚ Poca gestión comunitaria.
✚ Existe apoyo a niños y jóvenes de escasos recursos para superarse.	✚ Deserción escolar.
EXTERNO	
OPORTUNIDADES	AMENAZAS
✚ La municipalidad trabaja en conjunto con la oficina municipal de la mujer.	✚ Falta de capacitación.
✚ El gobierno municipal apoya con áreas de recreación.	✚ Poco enfoca miento en cuanto a poder dar solución a la niñez y tercera edad.
✚ La municipalidad brinda ayudas sociales para el desarrollo.	✚ Los hogares son de escasos recursos económicos.

**FODA**

Análisis de las Fortalezas, Debilidades, Oportunidades y Amenazas, eje temático:  
**VIVIENDA**

INTERNO	
FORTALEZAS	DEBILIDADES
✚ La mayoría de la población cuenta con su propia vivienda.	✚ La mayoría de la población es de escasos recursos económicos.

✚ Existe poca población donde viven 2, 3 o más familias.	✚ Escases de terrenos ejidales en comunidades.
<b>EXTERNO</b>	
<b>OPORTUNIDADES</b>	<b>AMENAZAS</b>
✚ Poca afluencia de hacinamiento en los hogares.	✚ En tiempo de lluvia las viviendas se ven afectadas por los techos en mal estado e inundaciones y deslizamientos.
✚ El Gobierno municipal dona y compra terrenos, construye casas a personas de escasos recursos.	✚ Sectarismo político en los proyectos sociales.

**FODA**

Análisis de las Fortalezas, Debilidades, Oportunidades y Amenazas, eje temático:  
**AGUA Y SANEAMIENTO**

<b>INTERNO</b>	
<b>FORTALEZAS</b>	<b>DEBILIDADES</b>
✚ Existen pocos sistemas de agua implementados en comunidades.	✚ No poder realizar mejoras en los sistemas de agua.
✚ El gobierno municipal está en la disposición de realizar proyectos de sistemas de agua.	✚ Falta de conciencia a las personas que tienen fuentes de agua y poder realizar el proyecto.
✚ En el casco urbano se está en proceso de construcción el sistema de aguas negras.	✚ El proyecto no beneficiará el 100% de la población.
<b>EXTERNO</b>	
<b>OPORTUNIDADES</b>	<b>AMENAZAS</b>
✚ Todos los sistemas existentes los ha construido la municipalidad con la ayuda de las comunidades beneficiarias.	✚ Crecimiento de la población y la compra del pegue de agua.
✚ Establecer convenios con Países cooperantes.	✚ En las comunidades no cuentan con fuentes de agua para realizar dicho proyecto.

✚ La municipalidad realiza el proceso mediante transferencia municipal.

✚ La contaminación de aguas negras y propagación de zancudos.

**FODA**

Análisis de las Fortalezas, Debilidades, Oportunidades y Amenazas, eje temático: **ECONOMÍA**

INTERNO	
FORTALEZAS	DEBILIDADES
✚ Existen ONGs de apoyo a mejorar la agricultura.	✚ Los agricultores realizan sistemas agrícolas migratorios.
✚ Existen convenios con Países cooperantes.	✚ Poca conciencia humana en cuanto a la deforestación.
✚ Se realizan proyectos para el desarrollo económico.	✚ Las comunidades deben tener conciencia de saber mantener dicho proyecto.
EXTERNO	
OPORTUNIDADES	AMENAZAS
✚ Los cooperantes apoyan con asistencia técnica, semillas y fertilizantes para el desarrollo agrícola.	✚ Las tierras están en posesión de pocas familias.
✚ Brindan capacitaciones sobre el manejo de los recursos en cuanto a la agricultura.	✚ Existen quemas irregulares que contaminan el ambiente.
✚ La municipalidad y cooperante inyectan fondos para reforzar proyectos.	✚ Existe sequia por escases de agua en el fenómeno del cambio climático.

**FODA**

Análisis de las Fortalezas, Debilidades, Oportunidades y Amenazas, eje temático: **SEGURIDAD ALIMENTARIA**

INTERNO	
FORTALEZAS	DEBILIDADES
✚ En las zonas altas las tierras son aptas para el cultivo de maíz y frijol.	✚ Existe poca producción.



✚ En tiempo de invierno la producción es excelente.	✚ La producción no la venden a los mercados locales.
✚ Existen planes para realizar sistemas de riego en tiempo seco a la ribera del río.	✚ No todas las familias cuentan con los recursos económicos para poder comprar dichos granos.
<b>EXTERNO</b>	
<b>OPORTUNIDADES</b>	<b>AMENAZAS</b>
✚ Hay instituciones que fortalecen a bancos de granos.	✚ Falta de invierno para que los cultivos brinden buena producción.
✚ Existe desarrollo económico por la buena producción.	✚ La gente queda sin la semilla para alimentación del año por el exceso de ventas.
✚ Crear un mercado municipal, para beneficio de las familias que no cuentan con el recurso.	✚ Falta de apoyo económico para realizar dichos proyectos.

### FODA

Análisis de las Fortalezas, Debilidades, Oportunidades y Amenazas, eje temático:  
**PARTICIPACIÓN**

<b>INTERNO</b>	
<b>FORTALEZAS</b>	<b>DEBILIDADES</b>
✚ Existen organizaciones comunitarias.	✚ Existe poca participación ciudadana.
✚ La municipalidad cuenta con la oficina municipal de la mujer.	✚ Los grupos de mujeres no están organizadas en todas las aldeas.
<b>EXTERNO</b>	
<b>OPORTUNIDADES</b>	<b>AMENAZAS</b>
✚ Las organizaciones y municipalidad apoyan a grupos organizados.	✚ Machismo de indiferencia en ambos sexos para que participen.
✚ La OMM fortalece a grupos de mujeres organizadas.	✚ Por falta de la organización no se realizan proyectos de desarrollo para mujeres.

**FODA**

Análisis de las Fortalezas, Debilidades, Oportunidades y Amenazas, eje temático:  
**SEGURIDAD CIUDADANA**

INTERNO	
FORTALEZAS	DEBILIDADES
✚ En la cabecera municipal se cuenta con una Jefatura Municipal.	✚ No se cuenta con una patrulla para realizar operaciones en tiempo preciso.
✚ Existe presencia de la Policía Nacional.	✚ No se realizan rutinas de patrullajes.
EXTERNO	
OPORTUNIDADES	AMENAZAS
✚ Brindar seguridad a la población.	✚ Poca influencia de agentes a la Posta Policial.
✚ Capacitar a los auxiliares en temas de denuncias.	✚ Confidencialidad en casos de denuncias.


**FODA**

Análisis de las Fortalezas, Debilidades, Oportunidades y Amenazas, eje temático:  
**INFRAESTRUCTURA**


INTERNO	
FORTALEZAS	DEBILIDADES
✚ La cabecera municipal cuenta con una red de carretera primaria en buen estado.	✚ Daños de carreteras en tiempos de invierno.
✚ La mayoría de los caseríos cuenta con su respectiva carretera secundaria.	✚ La mayoría de carreteras no cuentan con cunetas.
✚ Se cuenta con edificios municipales.	✚ Falta de construcción de edificios a instituciones de estado.
✚ Está en proceso la pavimentación del casco urbano.	✚ Ejecución solo con fondos de transferencia municipal.

EXTERNO	
OPORTUNIDADES	AMENAZAS
✚ Existe bastante afluencia de comercio.	✚ El gobierno central no ayuda a mejorar las condiciones de la red primaria en tiempo y forma.
✚ La municipalidad toma en consideración planilla de jornales para mantenimiento.	✚ Perdidas de carretera en tiempo de invierno.
✚ Los edificios municipales prestan un servicio a oficinas de estado.	✚ Gran demanda de mantenimiento en diferentes edificios municipales.
✚ Desarrollo social del municipio.	✚ Poca proyección en el área rural.

### Planes Zonales Territoriales: Zona 1



**MUNICIPALIDAD DE VADO ANCHO**  
Edificio de la Alcaldía Municipal de Vado Ancho, El Paraíso, calle principal, frente al Instituto Vado Ancho.



Programación del Plan Zonal de Desarrollo Territorial

Departamento El Paraíso Municipio Vado Ancho Zona 1 Fecha 01-02/02/2019

Eje Temático Ordenamiento Territorial Lugar Tolobre Asamblea N° 1,2

Código	NOMBRE DEL PROYECTO/SECTOR DE DESARROLLO	Comunidad	N° de Beneficiarios	Años de ejecución					COSTO APROXIMADO	APORTE COMUNITARIO
				2019	2020	2021	2022	2023		
1	Reglamento de construcción de viviendas	Tolobre / El Tamarindo	124	X					L. 3,000.00	L. 250.00
2	Rotulación de entrada y salidas del caserío.	Tolobre / El Tamarindo	124	X					L. 3,000.00	L. 350.00
1	Rotulación de entrada y salidas del caserío.	Gualqueme / Cerro Colorado	146	X					L. 50,000.00	L. 500.00
2	Delimitación territorial entre el municipio de Vado Ancho y el municipio de Yaxiquat.	Gualqueme / Cerro Colorado	146		X				L. 90,000.00	L. 2,500.00
3	Delimitación de fuente de agua entre el caserío de Cerro Colorado y el Caserío de Apalipi, San Antonio de Flores.	Gualqueme / Cerro Colorado	146		X				L. 3,000.00	L. 250.00
1	Rotulación de entrada y salidas del caserío.	El Tanque / Guacimal	98	X					L. 20,000.00	L. 500.00
2	Reglamento de construcción de viviendas	El Tanque / Guacimal	98		X				L. 3,000.00	L. 250.00
1	Rotulación de entrada y salidas del caserío.	Las Anonitas / Los Achiotos	91	X					L. 10,000.00	L. 500.00
2	Reglamento de construcción de viviendas	Las Anonitas / Los Achiotos	91		X				L. 3,000.00	L. 250.00
1	Rotulación de entrada y salidas del caserío.	El Pastoreo / Los Planes	197	X					L. 7,000.00	L. 350.00
2	Delimitación territorial entre Nueva Morolica y El Pastoreo de Vado Ancho	El Pastoreo / Los Planes	197		X				L. 80,000.00	L. 2,500.00
1	Reglamento de construcción de viviendas	Arenal / Sicire	93	X					L. 3,000.00	L. 300.00



**MUNICIPALIDAD DE VADO ANCHO**  
Edificio de la Alcaldía Municipal de Vado Ancho, El Paraíso, calle principal, frente al  
Instituto Vado Ancho.



Programación del Plan Zonal de Desarrollo Territorial

Departamento  Municipio  Zona   
Eje Temático  Lugar  Fecha   
Asamblea N°

PROYECTO	NOMBRE DEL PROYECTO/ SECTOR DE DESARROLLO	Comunidad	N° de Beneficiarios	Años de ejecución					COSTO APROXIMADO	APORTE COMUNITARIO
				2019	2020	2021	2022	2023		
1	Implementación de huertos familiares	Tolobre / El Tamarindo	124		X				L. 40,000.00	L. 2,000.00
2	Mejoramiento de la infraestructura de la Unidad de Salud	Tolobre / El Tamarindo	124			X			L. 200,000.00	L. 10,000.00
1	Implementación de huertos familiares	Gualiquere / Cerro Colorado	146			X			L. 100,000.00	L. 5,000.00
2	Fondo comunal de medicamento en Gualiquere	Gualiquere / Cerro Colorado	146				X		L. 100,000.00	L. 7,500.00
										L. -
1	Fumigación para combatir zancudos	El Tanque / Guacimal	98		X	X	X	X	L. 100,000.00	L. 5,000.00
										L. -
1	Mejoramiento de la Unidad de Salud de Anonitas	Las Anonitas / Los Achiotos	91		X	X			L. 100,000.00	L. 5,000.00
										L. -
1	Implementación de huertos familiares	El Pastoreo / Los Planes	197		X				L. 100,000.00	L. 5,000.00
2	Apoyo económico a personas con enfermedades de síndrome de asma	El Pastoreo / Los Planes	197	X	X	X	X	X	L. 50,000.00	L. 2,500.00
1	Talleres sobre higiene personal	Arenal / Sicre	93		X				L. 50,000.00	L. 1,000.00
2	Campañas de fumigación	Arenal / Sicre	93		X	X	X	X	L. 100,000.00	L. 5,000.00



**MUNICIPALIDAD DE VADO ANCHO**  
Edificio de la Alcaldía Municipal de Vado Ancho, El Paraíso, calle principal, frente al  
Instituto Vado Ancho.



Programación del Plan Zonal de Desarrollo Territorial

Departamento  Municipio  Zona   
Eje Temático  Lugar  Fecha   
Asamblea N°

PROYECTO	NOMBRE DEL PROYECTO/ SECTOR DE DESARROLLO	Comunidad	N° de Beneficiarios	Años de ejecución					COSTO APROXIMADO	APORTE COMUNITARIO
				2019	2020	2021	2022	2023		
1	Becas Estudiantiles	Tolobre / El Tamarindo	124		X	X	X	X	L. 10,000.00	L. 500.00
2	Apoyo de Docente para área de computación	Tolobre / El Tamarindo	124	X	X	X	X	X	L. 90,000.00	L. 4,000.00
3	Construcción de Aulas Educativas	Tolobre / El Tamarindo	124			X			L. 300,000.00	L. 15,000.00
1	Apoyo con kits escolares	Gualiquere / Cerro Colorado	146	X	X	X	X	X	L. 100,000.00	L. 5,000.00
1	Bono estudiantil	El Tanque / Guacimal	98	X	X	X	X	X	L. 100,000.00	L. 5,000.00
1	Bono estudiantil	Las Anonitas / Los Achiotos	91	X	X	X	X	X	L. 100,000.00	L. 5,000.00
1	Construcción de Escuela	El Pastoreo / Los Planes	197		X				L. 400,000.00	L. 20,000.00
1	Apoyo con kits escolares	Arenal / Sicre	93	X	X	X	X	X	L. 100,000.00	L. 5,000.00





**MUNICIPALIDAD DE VADO ANCHO**  
Edificio de la Alcaldía Municipal de Vado Ancho, El Paraíso, calle principal, frente al  
Instituto Vado Ancho.



Programación del Plan Zonal de Desarrollo Territorial

Departamento **El Paraíso** Municipio **Vado Ancho** Zona **1** Fecha **01-02/02/2019**  
Eje Temático **Recursos Naturales y Ambiente** Lugar **Tolobre** Asamblea N° **1,2**

Código	NOMBRE DEL PROYECTO/ SECTOR DE DESARROLLO	Comunidad	N° de Beneficiarios	Años de ejecución					COSTO APROXIMADO	APORTE COMUNITARIO
				2019	2020	2021	2022	2023		
1	Reforestación de Bosque	Tolobre / El Tamarindo	124	X	X	X	X	X	-	L -
2	Construcción de Eco-fogones	Tolobre / El Tamarindo	124			X			- 98.900,00	L 2.500,00
1	Implementación de viveros en Gualiqueme	Gualiqueme / Cerro Colorado	146	X	X	X	X	X	- 30.900,00	L 1.500,00
2	Limpieza Comunitaria	Gualiqueme / Cerro Colorado	146	X	X	X	X	X	-	L -
3	Sistemas de conservación de suelo	Gualiqueme / Cerro Colorado	146	X	X	X	X	X	- 70.000,00	L 3.500,00
4	Creación de rondas corta fuego	Gualiqueme / Cerro Colorado	146	X	X	X	X	X	- 150.000,00	L 7.500,00
1	Reforestación comunidad	El Tanque / Guacimal	98	X	X	X	X	X	-	L -
2	Limpieza Comunitaria	El Tanque / Guacimal	98	X	X	X	X	X	-	L -
3	Construcción de fogones mejorados	El Tanque / Guacimal	98	X	X	X	X	X	- 150.000,00	L 8.000,00
1	Reforestación comunidad	Las Anonitas / Los Achiotos	91	X	X	X	X	X	-	L -
2	Limpieza Comunitaria	Las Anonitas / Los Achiotos	91	X	X	X	X	X	-	L -
3	Construcción de fogones mejorados	Las Anonitas / Los Achiotos	91	X	X	X	X	X	- 150.000,00	L 8.000,00
1	Reforestación comunidad	El Pastoreo / Los Planes	197	X	X	X	X	X	-	L -
2	Limpieza Comunitaria	El Pastoreo / Los Planes	197	X	X	X	X	X	-	L -
3	Construcción de fogones mejorados	El Pastoreo / Los Planes	197	X	X	X	X	X	- 175.000,00	L 8.750,00
1	Reforestación de fuente de agua y bosque	Arenal / Sicire	93	X	X	X	X	X	-	L -
2	Limpieza Comunitaria	Arenal / Sicire	93	X	X	X	X	X	-	L -
3	Ordenanzas para combatir daños a Flora y Fauna	Arenal / Sicire	93	X	X	X	X	X	- 50.000,00	L 500,00
4	Construcción de rondas corta fuego	Arenal / Sicire	93	X	X	X	X	X	- 150.000,00	L 7.500,00





**MUNICIPALIDAD DE VADO ANCHO**  
Edificio de la Alcaldía Municipal de Vado Ancho, El Paraíso, calle principal, frente al  
Instituto Vado Ancho.



Programación del Plan Zonal de Desarrollo Territorial

Departamento  Municipio  Zona   
Eje Temático  Lugar  Asamblea N°  Fecha

Proyecto	NOMBRE DEL PROYECTO/SECTOR DE DESARROLLO	Comunidad	N° de Beneficiarios	Años de ejecución					COSTO APROXIMADO	APORTE COMUNITARIO
				2019	2020	2021	2022	2023		
1	Apoyo a niños discapacitados	Tolobre / El Tamarindo	124	X	X	X	X	X	L 40,000.00	L 2,000.00
2	Construcción de cancha polideportiva	Tolobre / El Tamarindo	124				X		L 280,000.00	L 14,000.00
3	Crear capacitaciones que generen aprendizaje practico oficinas a jóvenes	Tolobre / El Tamarindo	124	X					L 10,000.00	L 500.00
4	Creación de Micro empresa	Tolobre / El Tamarindo	124		X				L 80,000.00	L 4,100.00
5	Apoyo a la madre soltera	Tolobre / El Tamarindo	124	X	X	X	X	X	L 20,000.00	L 1,000.00
6	Bono para tercera edad	Tolobre / El Tamarindo	124	X	X	X	X	X	L 15,000.00	L 750.00
1	Incentivo económico para personas de escasos recursos que tengan niños	Gualiqueme / Cerro Colorado	146	X	X	X	X	X	L 100,000.00	L 7,500.00
2	Talleres de carpintería	Gualiqueme / Cerro Colorado	146			X			L 50,000.00	L 2,500.00
3	Creación de micro empresa de panadería	Gualiqueme / Cerro Colorado	146			X			L 100,000.00	L 5,000.00
4	Bono para el adulto mayor	Gualiqueme / Cerro Colorado	146	X	X	X	X	X	L 100,000.00	L 5,000.00
1	Comedor infantil	El Tanque / Guacimal	98		X				L 100,000.00	L 7,500.00
2	Compra de sillas de rueda	El Tanque / Guacimal	98	X					L 5,000.00	L 250.00
3	Capacitación a jóvenes en temas de alcoholismo y drogadicción	El Tanque / Guacimal	98		X				L 30,000.00	L 1,500.00
4	Creación de micro empresa de panadería	El Tanque / Guacimal	98			X			L 100,000.00	L 5,000.00
5	Bono para el adulto mayor	El Tanque / Guacimal	98	X	X	X	X	X	L 100,000.00	L 5,000.00
1	Comedor infantil	Las Anonitas / Los Achiotos	91		X				L 100,000.00	L 7,500.00
2	Compra de sillas de rueda	Las Anonitas / Los Achiotos	91	X					L 5,000.00	L 250.00
3	Capacitación a jóvenes en temas de alcoholismo y drogadicción	Las Anonitas / Los Achiotos	91		X				L 30,000.00	L 1,500.00
4	Mejoramiento de cancha deportiva	Las Anonitas / Los Achiotos	91				X		L 100,000.00	L 5,000.00
5	Creación de micro empresa de panadería	Las Anonitas / Los Achiotos	91			X			L 100,000.00	L 5,000.00
6	Bono para el adulto mayor	Las Anonitas / Los Achiotos	91	X	X	X	X	X	L 100,000.00	L 5,000.00
1	Incentivo estudiantil para compra de útiles u otro material	El Pastoreo / Los Planes	197	X	X	X	X	X	L 100,000.00	L 5,000.00
2	Talleres de carpintería	El Pastoreo / Los Planes	197		X				L 25,000.00	L 1,250.00
3	Creación de micro empresa de panadería	El Pastoreo / Los Planes	197			X			L 100,000.00	L 5,000.00
4	Bono para el adulto mayor	El Pastoreo / Los Planes	197	X	X	X	X	X	L 100,000.00	L 5,000.00
1	Incentivos a los niños	Arenal / Sicire	93	X	X	X	X	X	L 100,000.00	L 7,500.00
2	Mejoramiento de la cancha de futbol	Arenal / Sicire	93			X			L 100,000.00	L 7,500.00
3	Apoyo a la madre soltera	Arenal / Sicire	93	X	X	X	X	X	L 80,000.00	L 4,000.00
4	Creación de micro empresa de panadería	Arenal / Sicire	93			X			L 100,000.00	L 5,000.00
5	Bono para el adulto mayor	Arenal / Sicire	93	X	X	X	X	X	L 100,000.00	L 5,000.00




**MUNICIPALIDAD DE VADO ANCHO**  
Edificio de la Alcaldía Municipal de Vado Ancho, El Paraíso, calle principal, frente al  
Instituto Vado Ancho.



Programación del Plan Zonal de Desarrollo Territorial

Departamento  Municipio  Zona   
Eje Temático  Lugar  Fecha   
Asamblea N°

Proyecto	NOMBRE DEL PROYECTO/ SECTOR DE DESARROLLO	Comunidad	N° de Beneficiarios	Años de ejecución					COSTO APROXIMADO	APORTE COMUNITARIO
				2019	2020	2021	2022	2023		
1	Construcción y mejoras de Viviendas	Tolobre / El Tamarindo	124	X	X	X	X	X	L. 350,000.00	L. 17,500.00
2	Proyecto de Mejoramiento de Letrinización	Tolobre / El Tamarindo	124		X	X			L. 80,000.00	L. 4,000.00
1	Construcción y mejoras de Viviendas	Gualiqueme / Cerro Colorado	146	X	X	X	X	X	L. 200,000.00	L. 10,000.00
2	Construcción de pilas a viviendas	Gualiqueme / Cerro Colorado	146	X	X	X			L. 150,000.00	L. 7,500.00
1	Construcción y mejoras de Viviendas	El Tanque / Guacimal	98	X	X	X	X	X	L. 300,000.00	L. 15,000.00
1	Construcción y mejoras de Viviendas	Las Anonitas / Los Achiotos	91	X	X	X	X	X	L. 300,000.00	L. 15,000.00
1	Construcción y mejoras de Viviendas	El Pastoreo / Los Planes	197	X	X	X	X	X	L. 200,000.00	L. 10,000.00
2	Compra de terrenos para construcción de viviendas	El Pastoreo / Los Planes	197			X			L. 80,000.00	L. 4,000.00
1	Construcción y mejoras de Viviendas	Arenal / Sicire	93	X	X	X	X	X	L. 150,000.00	L. 7,500.00



**MUNICIPALIDAD DE VADO ANCHO**  
Edificio de la Alcaldía Municipal de Vado Ancho, El Paraíso, calle principal, frente al  
Instituto Vado Ancho.



Programación del Plan Zonal de Desarrollo Territorial

Departamento  Municipio  Zona   
Eje Temático  Lugar  Fecha   
Asamblea N°

Proyecto	NOMBRE DEL PROYECTO/ SECTOR DE DESARROLLO	Comunidad	N° de Beneficiarios	Años de ejecución					COSTO APROXIMADO	APORTE COMUNITARIO
				2019	2020	2021	2022	2023		
1	Mejoramiento y Ampliación del Sistema de Agua Potable	Tolobre / El Tamarindo	124			X			L. 300,000.00	L. 15,000.00
1	Mejoramiento del sistema de agua potable los dos caseríos	Gualiqueme / Cerro Colorado	146			X			L. 700,000.00	L. 35,000.00
1	Ampliación del proyecto de sistema de agua potable	El Tanque / Guacimal	98		X				L. 200,000.00	L. 10,000.00
1	Ampliación del proyecto de sistema de agua potable	Las Anonitas / Los Achiotos	91		X				L. 300,000.00	L. 10,000.00
1	Estudio bacteriológico	El Pastoreo / Los Planes	197		X				L. 70,000.00	L. 3,500.00
1	Proyecto de sistema de agua potable	Arenal / Sicire	93			X			L. 800,000.00	L. 40,000.00





**MUNICIPALIDAD DE VADO ANCHO**  
Edificio de la Alcaldía Municipal de Vado Ancho, El Paraíso, calle principal, frente al  
Instituto Vado Ancho.



Programación del Plan Zonal de Desarrollo Territorial

Departamento  Municipio  Zona   
Eje Temático  Lugar  Fecha   
Asamblea N°

ID	NOMBRE DEL PROYECTO/SECTOR DE DESARROLLO	Comunidad	N° de beneficiarios	Años de ejecución					COSTO APROXIMADO	AFORTE COMUNITARIO
				2018	2019	2020	2021	2022		
1	Bases Tecnológico	Tolobre / El Tamarindo	124	X	X	X	X	X	L. 7500.00	L. 750.00
2	Apoyo al Pequeño Agricultor	Tolobre / El Tamarindo	124	X	X				L. 600.00	L. 600.00
1	Bases Tecnológico en tiempo y forma	Gualiquera / Cerro Colorado	146		X	X	X	X	L. 7500.00	L. 750.00
1	Bases Tecnológico en tiempo y forma	El Tanque / Guacimal	95		X	X	X	X	L. 7500.00	L. 750.00
1	Bases Tecnológico en tiempo y forma	Las Anonitas / Los Achilotes	91		X	X	X	X	L. 7500.00	L. 750.00
1	Bases Tecnológico en tiempo y forma	El Pastoreo / Los Planes	187		X	X	X	X	L. 7500.00	L. 750.00
2	Plan de capacitaciones para la agricultura	El Pastoreo / Los Planes	187		X				L. 3500.00	L. 350.00
1	Bases Tecnológico en tiempo y forma	Arenal / Sicre	93		X	X	X	X	L. 7500.00	L. 750.00



**MUNICIPALIDAD DE VADO ANCHO**  
Edificio de la Alcaldía Municipal de Vado Ancho, El Paraíso, calle principal, frente al  
Instituto Vado Ancho.



Programación del Plan Zonal de Desarrollo Territorial

Departamento  Municipio  Zona   
Eje Temático  Lugar  Fecha   
Asamblea N°

ID	NOMBRE DEL PROYECTO/SECTOR DE DESARROLLO	Comunidad	N° de beneficiarios	Años de ejecución					COSTO APROXIMADO	AFORTE COMUNITARIO
				2018	2019	2020	2021	2022		
1	Creación de Banco de Granos Básicos	Tolobre / El Tamarindo	124	X	X	X	X	X	L. 12500.00	L. 1250.00
1	Creación de Banco de Granos Básicos	Gualiquera / Cerro Colorado	146				X		L. 5000.00	L. 500.00
1	Creación de Banco de Granos Básicos	El Tanque / Guacimal	95			X			L. 7500.00	L. 750.00
1	Creación de Banco de Granos Básicos	Las Anonitas / Los Achilotes	91			X			L. 7500.00	L. 750.00
1	Creación de Banco de Granos Básicos	El Pastoreo / Los Planes	187		X				L. 5000.00	L. 500.00
2	Capacitación sobre preparación de alimentos	El Pastoreo / Los Planes	187		X				L. 1500.00	L. 150.00
1	Creación de Banco de Granos Básicos	Arenal / Sicre	93				X		L. 5000.00	L. 500.00



**MUNICIPALIDAD DE VADO ANCHO**  
Edificio de la Alcaldía Municipal de Vado Ancho, El Paraíso, calle principal, frente al  
Instituto Vado Ancho.



Programación del Plan Zonal de Desarrollo Territorial

Departamento  Municipio  Zona   
Eje Temático  Lugar  Fecha   
Asamblea N°

ID	NOMBRE DEL PROYECTO/SECTOR DE DESARROLLO	Comunidad	N° de beneficiarios	Años de ejecución					COSTO APROXIMADO	APORTE COMUNITARIO
				2019	2020	2021	2022	2023		
1	Fortalecimiento a la Red de Mujeres	Tolobón / El Tamarindo	124	X	X	X	X	X	20,000.00	L. 750.00
1	Capacitaciones sobre liderazgo	Guáiqueme / Cerro Colorado	148	X	X				2,000.00	L. 300.00
1	Fortalecimiento en capacitaciones a grupos participativos	El Tanque / Guacimal	98	X	X				20,000.00	L. 1,250.00
1	Fortalecimiento en capacitaciones a grupos participativos	Las Anoritas / Los Achates	91	X	X				20,000.00	L. 1,250.00
1	Capacitaciones a los ejes participativos	El Pastoreo / Los Planes	197	X	X				20,000.00	L. 1,000.00
1	Organización a grupos mujeres y capacitaciones para caja rurales y tiendas de consumo	Arenal / Sicre	93	X	X				20,000.00	L. 2,500.00



**MUNICIPALIDAD DE VADO ANCHO**  
Edificio de la Alcaldía Municipal de Vado Ancho, El Paraíso, calle principal, frente al  
Instituto Vado Ancho.



Programación del Plan Zonal de Desarrollo Territorial

Departamento  Municipio  Zona   
Eje Temático  Lugar  Fecha   
Asamblea N°

ID	NOMBRE DEL PROYECTO/SECTOR DE DESARROLLO	Comunidad	N° de beneficiarios	Años de ejecución					COSTO APROXIMADO	APORTE COMUNITARIO
				2019	2020	2021	2022	2023		
1	Construcción de Posta Policial	Tolobón / El Tamarindo	124			X			35,000.00	L. 35,000.00
1	Nombramiento de alcaldes auxiliares	Guáiqueme / Cerro Colorado	148	X						L. -
2	Formación de comités de vigilancia	Guáiqueme / Cerro Colorado	148		X				250.00	L. 250.00
1	Mesas de seguridad ciudadana	El Tanque / Guacimal	98		X				250.00	L. 250.00
1	Mesas de seguridad ciudadana	Las Anoritas / Los Achates	91		X				250.00	L. 250.00
1	Mesas de seguridad ciudadana	El Pastoreo / Los Planes	197		X				250.00	L. 250.00
1	Mesas de seguridad ciudadana	Arenal / Sicre	93			X			250.00	L. 250.00



**MUNICIPALIDAD DE VADO ANCHO**  
Edificio de la Alcaldía Municipal de Vado Ancho, El Paraíso, calle principal, frente al  
Instituto Vado Ancho.



Programación del Plan Zonal de Desarrollo Territorial

Departamento **El Paraíso** Municipio **Vado Ancho** Zona **1** Fecha **01-000/2019**  
Eje Temático **Infraestructura Social** Lugar **Tolón** Asamblea N° **1,2**

ID	NOMBRE DEL PROYECTO/SECTOR DE DESARROLLO	Comunidad	N° de beneficiarios	Años de ejecución					COSTO APROXIMADO	APORTE COMUNITARIO
				2019	2020	2021	2022	2023		
1	Construcción de Centro Comunal	Tolón / El Tamarindo	124		X				100.000,00	L. 25.000,00
2	Mejoramiento de Carretera de Caserio Achiles a Caserio Apalá	Tolón / El Tamarindo	124	X	X	X	X	X	100.000,00	L. 25.000,00
1	Apertura de carretera de Apasajap a Tolón	Guilqueme / Cerro Colorado	146					X	90.000,00	L. 40.000,00
2	Mejoramiento de Carretera en Guilqueme	Guilqueme / Cerro Colorado	146		X		X		100.000,00	L. 5.000,00
1	Proyecto de electrificación de Guacimal	El Tenque / Guacimal	88					X	90.000,00	L. 25.000,00
2	Mejoramiento de Carretera de El Tenque a Los Planes	El Tenque / Guacimal	88		X			X	90.000,00	L. 5.000,00
1	Mejoramiento de alumbrado público	Las Acañitas / Los Achiles	81		X				20.000,00	L. 2.500,00
2	Mejoramiento de Carretera	Las Acañitas / Los Achiles	81		X		X		100.000,00	L. 5.000,00
1	Proyecto de electrificación de Los Planes	El Pastoreo / Los Planes	157					X	90.000,00	L. 20.000,00
2	Mejoramiento de Carretera Los Planes	El Pastoreo / Los Planes	157		X			X	100.000,00	L. 7.500,00
1	Apertura de carretera de Sicre a Apasajap	Arenal / Sicre	83					X	90.000,00	L. 25.000,00
2	Mejoramiento de Carretera para Arenal	Arenal / Sicre	83					X	70.000,00	L. 7.500,00
3	Mejoramiento de caminos de penetración	Arenal / Sicre	83		X				70.000,00	L. 2.500,00

**Planes Zonales Territoriales: Zona 2**



**MUNICIPALIDAD DE VADO ANCHO**  
Edificio de la Alcaldía Municipal de Vado Ancho, El Paraíso, calle principal, frente al  
Instituto Vado Ancho.



Programación del Plan Zonal de Desarrollo Territorial

Departamento **El Paraíso** Municipio **Vado Ancho** Zona **2** Fecha **01-000/2019**  
Eje Temático **Ordenamiento Territorial** Lugar **San Jerónimo** Asamblea N° **1,2**

ID	NOMBRE DEL PROYECTO/SECTOR DE DESARROLLO	Comunidad	N° de beneficiarios	Años de ejecución					COSTO APROXIMADO	APORTE COMUNITARIO
				2019	2020	2021	2022	2023		
1	Reglamento de construcción de viviendas.	SAN JERÓNIMO	71	X					2.000,00	L. 100,00
2	Rotulación de entrada y salidas del caserio de San Jerónimo.	SAN JERÓNIMO	71		X				2.000,00	L. 250,00
1	Definición Territorial del caserio Las Lajitas entre Vado Ancho y Morolita.	LAS LAJITAS / EL POTRERO	157	X					20.000,00	L. 2.000,00
2	Rotulación del caserio Las Lajitas.	LAS LAJITAS / EL POTRERO	157		X				2.000,00	L. 250,00
1	Definir el caserio de Aguacatal colindante con el Municipio de Teaguat.	SAN JOSE / EL BUCARATE / LA BUCOBABA / EL BRANBAR / EL CALICHE	488				X		20.000,00	L. 1.000,00
2	Rotulación de entrada y salidas del caserio.	SAN JOSE / EL BUCARATE / LA BUCOBABA / EL BRANBAR / EL CALICHE	488		X				10.000,00	L. 600,00





**MUNICIPALIDAD DE VADO ANCHO**  
Edificio de la Alcaldía Municipal de Vado Ancho, El Paraíso, calle principal, frente al  
Instituto Vado Ancho.



Programación del Plan Zonal de Desarrollo Territorial

Departamento  Municipio  Zona   
Eje Temático  Lugar  Fecha   
Asamblea N°

ID	NOMBRE DEL PROYECTO/SECTOR DE DESARROLLO	Comunidad	N° de beneficiarios	Años de ejecución					COSTO APROXIMADO	APORTE COMUNITARIO
				2019	2020	2021	2022	2023		
1	Implementación de huertos familiares	SAN JERÓNIMO	71			X			L. 500.000.00	L. 5.000.00
2	Creación de un fondo comunal de medicamento	SAN JERÓNIMO	71		X				L. 500.000.00	L. 5.000.00
1	Aspersion de huertos familiares	LAS LAJITAS / EL POTRERO	157			X			L. 500.000.00	L. 5.000.00
2	Creación de un fondo comunal de medicamento	LAS LAJITAS / EL POTRERO	157		X				L. 500.000.00	L. 5.000.00
1	Implementación de huertos familiares	SAN JOSÉ / EL AGUACATE / LA BUCONCHA / EL BRANLAR / EL CALICHE	456		X	X	X		L. 900.000.00	L. 10.000.00
2	Construcción de la Unidad de Salud	SAN JOSÉ / EL AGUACATE / LA BUCONCHA / EL BRANLAR / EL CALICHE	456					X	L. 900.000.00	L. 45.000.00



**MUNICIPALIDAD DE VADO ANCHO**  
Edificio de la Alcaldía Municipal de Vado Ancho, El Paraíso, calle principal, frente al  
Instituto Vado Ancho.



Programación del Plan Zonal de Desarrollo Territorial

Departamento  Municipio  Zona   
Eje Temático  Lugar  Fecha   
Asamblea N°

ID	NOMBRE DEL PROYECTO/SECTOR DE DESARROLLO	Comunidad	N° de beneficiarios	Años de ejecución					COSTO APROXIMADO	APORTE COMUNITARIO
				2019	2020	2021	2022	2023		
1	Mejoramiento de Escuela	SAN JERÓNIMO	71				X		L. 500.000.00	L. 10.000.00
2	Reconstrucción de bodega	SAN JERÓNIMO	71			X			L. 500.000.00	L. 10.000.00
1	Mejoramiento de Escuela Esbajo Fialos	LAS LAJITAS / EL POTRERO	157				X		L. 500.000.00	L. 10.000.00
2	Mejoramiento de bodega y cocina	LAS LAJITAS / EL POTRERO	157		X				L. 500.000.00	L. 5.000.00
3	Dotación de mobiliario	LAS LAJITAS / EL POTRERO	157	X					L. 10.000.00	L. 3.000.00
4	Construcción de muro perimetral de Ladrillo	LAS LAJITAS / EL POTRERO	157			X			L. 500.000.00	L. 10.000.00
1	Reconstrucción de Cerros / Pilas / Baños	SAN JOSÉ / EL AGUACATE / LA BUCONCHA / EL BRANLAR / EL CALICHE	456	X					L. 900.000.00	L. 10.000.00
2	Implementación del Programa de Educación a Distancia "NER"	SAN JOSÉ / EL AGUACATE / LA BUCONCHA / EL BRANLAR / EL CALICHE	456		X				L. 500.000.00	L. 15.000.00
3	Charlas educativas para padres de familia	SAN JOSÉ / EL AGUACATE / LA BUCONCHA / EL BRANLAR / EL CALICHE	456	X	X	X	X	X	L.	-
4	Apoyo con mobiliario a Escuela	SAN JOSÉ / EL AGUACATE / LA BUCONCHA / EL BRANLAR / EL CALICHE	456		X				L. 10.000.00	L. 3.000.00





**MUNICIPALIDAD DE VADO ANCHO**  
Edificio de la Alcaldía Municipal de Vado Ancho, El Paraíso, calle principal, frente al  
Instituto Vado Ancho.



Programación del Plan Zonal de Desarrollo Territorial

Departamento: **El Paraíso** Municipio: **Vado Ancho** Zona: **2** Fecha: **21-02-2019**  
Eje Temático: **Recursos Naturales y Ambiente** Lugar: **San Jerónimo** Asamblea N°: **1,2**

ID	NOMBRE DEL PROYECTO/SECTOR DE DESARROLLO	Comunidad	N° de Beneficiarios	Años de ejecución					COSTO APROXIMADO	APORTE COMUNITARIO
				2019	2020	2021	2022	2023		
1	Reforestación de micro cuenca y fuente de agua	SAN JERÓNIMO	71	X	X	X	X	X	0	-
1	Reglamento para la tala y no quemar de bosques	SAN JERÓNIMO	71	X					1.750.000,00	L. 750.000,00
2	Creación de rondas corta fuego en el bosque	SAN JERÓNIMO	71	X	X	X	X	X	1.750.000,00	L. 7.500.000,00
1	Reforestación de micro cuenca y comunidad	LAS LAJITAS / EL POTRERO	157	X	X	X	X	X	0	-
2	Limpieza Comunitaria	LAS LAJITAS / EL POTRERO	157	X	X	X	X	X	0	-
3	Creación de ordenanzas a la no quemar de bosques (Terreno privado)	LAS LAJITAS / EL POTRERO	157	X	X	X	X	X	1.500.000,00	L. 500.000,00
4	Construcción de fogones mejorados	LAS LAJITAS / EL POTRERO	157	X	X	X	X	X	1.750.000,00	L. 7.500.000,00
5	Construcción de latrinas	LAS LAJITAS / EL POTRERO	157	X	X	X	X	X	1.750.000,00	L. 7.500.000,00
1	Reforestación de micro cuenca El Brasillar	SAN JOSÉ / EL AGUACATAL / LA RINCONADA / EL BRASILLAR / EL CALICHE	456	X	X	X	X	X	0	-
2	Construcción de Eco-fogones	SAN JOSÉ / EL AGUACATAL / LA RINCONADA / EL BRASILLAR / EL CALICHE	456	X	X	X	X	X	1.800.000,00	L. 18.000.000,00



**MUNICIPALIDAD DE VADO ANCHO**  
Edificio de la Alcaldía Municipal de Vado Ancho, El Paraíso, calle principal, frente al  
Instituto Vado Ancho.



Programación del Plan Zonal de Desarrollo Territorial

Departamento: **El Paraíso** Municipio: **Vado Ancho** Zona: **2** Fecha: **01-02-2022/2019**  
Eje Temático: **Grupos Vulnerables; Niñez / Juventud / Mujeres / Tercera Edad** Lugar: **San Jerónimo** Asamblea N°: **1,2**

ID	NOMBRE DEL PROYECTO/SECTOR DE DESARROLLO	Comunidad	N° de Beneficiarios	Años de ejecución					COSTO APROXIMADO	APORTE COMUNITARIO
				2019	2020	2021	2022	2023		
1	Incentivo estudiantil para compra de útiles u otro material	SAN JERÓNIMO	71	X	X	X	X	X	1.500.000,00	L. 5.000,00
2	Compra de terreno para cancha deportiva	SAN JERÓNIMO	71				X		1.500.000,00	L. 5.000,00
3	Talleres de corte y confección	SAN JERÓNIMO	71		X				40.000,00	L. 4.000,00
4	Bono para el adulto mayor	SAN JERÓNIMO	71	X	X	X	X	X	1.500.000,00	L. 5.000,00
1	Incentivo estudiantil para compra de útiles u otro material	LAS LAJITAS / EL POTRERO	157	X	X	X	X	X	1.500.000,00	L. 7.500.000,00
2	Compra de terreno para cancha deportiva	LAS LAJITAS / EL POTRERO	157		X				1.500.000,00	L. 10.000,00
3	Cerca de cancha deportiva	LAS LAJITAS / EL POTRERO	157				X		1.500.000,00	L. 5.000,00
4	Talleres de corte y confección	LAS LAJITAS / EL POTRERO	157		X				40.000,00	L. 4.000,00
5	Micro empresa de panadería	LAS LAJITAS / EL POTRERO	157			X			40.000,00	L. 3.000,00
6	Bono para el adulto mayor	LAS LAJITAS / EL POTRERO	157	X	X	X	X	X	1.500.000,00	L. 5.000,00
7	Visitas Medicas	LAS LAJITAS / EL POTRERO	157	X	X	X	X	X	90.000,00	L. 2.500,00
1	Comedor infantil	SAN JOSÉ / EL AGUACATAL / LA RINCONADA / EL BRASILLAR / EL CALICHE	456			X			1.700.000,00	L. 3.500,00
2	Mejoramiento de cancha deportiva	SAN JOSÉ / EL AGUACATAL / LA RINCONADA / EL BRASILLAR / EL CALICHE	456				X		25.000,00	L. 1.250,00
3	Construcción de cerca de cancha deportiva	SAN JOSÉ / EL AGUACATAL / LA RINCONADA / EL BRASILLAR / EL CALICHE	456	X					1.100.000,00	L. 6.000,00
4	Creación de Micro empresa de corte y confección	SAN JOSÉ / EL AGUACATAL / LA RINCONADA / EL BRASILLAR / EL CALICHE	456			X			1.500.000,00	L. 5.000,00
5	Bono a la madre soltera	SAN JOSÉ / EL AGUACATAL / LA RINCONADA / EL BRASILLAR / EL CALICHE	456	X	X	X	X	X	1.700.000,00	L. 13.500,00
6	Creación de un centro Diurno	SAN JOSÉ / EL AGUACATAL / LA RINCONADA / EL BRASILLAR / EL CALICHE	456	X					15.000,00	L. 750,00
7	Bono para el adulto mayor	SAN JOSÉ / EL AGUACATAL / LA RINCONADA / EL BRASILLAR / EL CALICHE	456	X	X	X	X	X	1.200.000,00	L. 6.250,00



**MUNICIPALIDAD DE VADO ANCHO**  
Edificio de la Alcaldía Municipal de Vado Ancho, El Paraíso, calle principal, frente al  
Instituto Vado Ancho.



Programación del Plan Zonal de Desarrollo Territorial

Departamento:  Municipio:  Zona:  Fecha:   
Eje Temático:  Lugar:  Asamblea N°:

/	NOMBRE DEL PROYECTO/ SECTOR DE DESARROLLO	Comunidad	N° de Beneficiarios	Años de ejecución					COSTO APROXIMADO	APORTE COMUNITARIO
				2019	2020	2021	2022	2023		
1	Mejoras y compra de terreno para viviendas	SAN JERÓNIMO	71	X	X	X	X	X	15,000.00	L.
2	Proyecto de Mejoramiento de Infraestructura	SAN JERÓNIMO	71	X	X	X	X	X	2,500.00	L.
3	Construcción y mejoras de viviendas	LAS LAJITAS / EL POTRERO	157	X	X	X	X	X	5,000.00	L.
4	Construcción y mejoras de viviendas	SAN JOSÉ / EL AGUICORRAL / LA RINCÓNADA / EL BRASLAR / EL CALICHE	400	X	X	X	X	X	10,000.00	L.
2	Proyecto de Mejoramiento de Infraestructura	SAN JOSÉ / EL AGUICORRAL / LA RINCÓNADA / EL BRASLAR / EL CALICHE	399	X	X	X	X	X	7,500.00	L.



**MUNICIPALIDAD DE VADO ANCHO**  
Edificio de la Alcaldía Municipal de Vado Ancho, El Paraíso, calle principal, frente al  
Instituto Vado Ancho.



Programación del Plan Zonal de Desarrollo Territorial

Departamento:  Municipio:  Zona:  Fecha:   
Eje Temático:  Lugar:  Asamblea N°:

/	NOMBRE DEL PROYECTO/ SECTOR DE DESARROLLO	Comunidad	N° de Beneficiarios	Años de ejecución					COSTO APROXIMADO	APORTE COMUNITARIO
				2019	2020	2021	2022	2023		
1	Reconstrucción de tanques de almacenamiento	SAN JERÓNIMO	71		X				10,800.00	L.
2	Perforación de un pozo	SAN JERÓNIMO	71				X		45,800.00	L.
1	Compra de terreno, Fuente de Agua y Proyecto de sistema de agua potable	LAS LAJITAS / EL POTRERO	157		X				50,800.00	L.
2	Proyecto de cosechadoras de agua	LAS LAJITAS / EL POTRERO	157	X					15,800.00	L.
1	Estudio tecnológico	SAN JOSÉ / EL AGUICORRAL / LA RINCÓNADA / EL BRASLAR / EL CALICHE	400		X				4,800.00	L.
2	Reconstrucción del sistema de agua potable	SAN JOSÉ / EL AGUICORRAL / LA RINCÓNADA / EL BRASLAR / EL CALICHE	400				X		75,800.00	L.
2	Reconstrucción de tanques	SAN JOSÉ / EL AGUICORRAL / LA RINCÓNADA / EL BRASLAR / EL CALICHE	400			X			10,800.00	L.



**MUNICIPALIDAD DE VADO ANCHO**  
Edificio de la Alcaldía Municipal de Vado Ancho, El Paraíso, calle principal, frente al  
Instituto Vado Ancho.



Programación del Plan Zonal de Desarrollo Territorial

Departamento  Municipio  Zona   
Eje Temático  Lugar  Fecha   
Asamblea N°

Proyecto	NOMBRE DEL PROYECTO/ SECTOR DE DESARROLLO	Comunidad	N° de Beneficiarios	Años de ejecución					COSTO APROXIMADO	APORTE COMUNITARIO
				2019	2020	2021	2022	2023		
1	Bono Tecnológico en tiempo y forma	SAN JERÓNIMO	71		X		X		L. 100,000.00	L. 5,000.00
2	Apoyo al Pequeño Agricultor	SAN JERÓNIMO	71				X		L. 70,000.00	L. 3,500.00
1	Bono Tecnológico en tiempo y forma	LAS LAJITAS / EL POTRERO	157		X	X	X	X	L. 150,000.00	L. 7,500.00
2	Capacitación al sistema agrícola	LAS LAJITAS / EL POTRERO	157	X					L. 90,000.00	L. 2,500.00
1	Bono Tecnológico en tiempo y forma	SAN JOSÉ / EL AGUACATAL / LA RINCÓNADA / EL BRASILAR / EL CALICHE	456		X		X		L. 100,000.00	L. 5,000.00
2	Apoyo al Pequeño Agricultor	SAN JOSÉ / EL AGUACATAL / LA RINCÓNADA / EL BRASILAR / EL CALICHE	456				X		L. 70,000.00	L. 3,500.00



**MUNICIPALIDAD DE VADO ANCHO**  
Edificio de la Alcaldía Municipal de Vado Ancho, El Paraíso, calle principal, frente al  
Instituto Vado Ancho.



Programación del Plan Zonal de Desarrollo Territorial

Departamento  Municipio  Zona   
Eje Temático  Lugar  Fecha   
Asamblea N°

Proyecto	NOMBRE DEL PROYECTO/ SECTOR DE DESARROLLO	Comunidad	N° de Beneficiarios	Años de ejecución					COSTO APROXIMADO	APORTE COMUNITARIO
				2019	2020	2021	2022	2023		
1	Fortalecimiento de Banco de Granos Básicos	SAN JERÓNIMO	71			X	X		L. 100,000.00	L. 5,000.00
1	Fortalecimiento de Banco de Granos Básicos	LAS LAJITAS / EL POTRERO	157			X	X		L. 100,000.00	L. 5,000.00
1	Creación de Banco de Granos Básicos	SAN JOSÉ / EL AGUACATAL / LA RINCÓNADA / EL BRASILAR / EL CALICHE	456				X		L. 100,000.00	L. 10,000.00





Alcaldía Municipal  
Vado Ancho, El Paraíso

**MUNICIPALIDAD DE VADO ANCHO**  
Edificio de la Alcaldía Municipal de Vado Ancho, El Paraíso, calle principal, frente al  
Instituto Vado Ancho.



Programación del Plan Zonal de Desarrollo Territorial

Departamento  Municipio  Zona   
Eje Temático  Lugar  Fecha   
Asamblea N°

Número de Proyecto	NOMBRE DEL PROYECTO/ SECTOR DE DESARROLLO	Comunidad	N° de Beneficiarios	Años de ejecución					COSTO APROXIMADO	APORTE COMUNITARIO
				2019	2020	2021	2022	2023		
1	Fortalecimiento a la Red de Mujeres	SAN JERÓNIMO	71	X	X				L. 7,000.00	L. 350.00
1	Fortalecimiento a la Red de Mujeres	LAS LAJITAS / EL POTRERO	157	X	X				L. 7,000.00	L. 350.00
1	Fortalecimiento a la Red de Mujeres	SAN JOSÉ / EL AGUACATAL / LA RINCONADA / EL BRASILAR / EL CALICHE	456	X	X	X	X	X	L. 15,000.00	L. 750.00



Alcaldía Municipal  
Vado Ancho, El Paraíso

**MUNICIPALIDAD DE VADO ANCHO**  
Edificio de la Alcaldía Municipal de Vado Ancho, El Paraíso, calle principal, frente al  
Instituto Vado Ancho.



Programación del Plan Zonal de Desarrollo Territorial

Departamento  Municipio  Zona   
Eje Temático  Lugar  Fecha   
Asamblea N°

Número de Proyecto	NOMBRE DEL PROYECTO/ SECTOR DE DESARROLLO	Comunidad	N° de Beneficiarios	Años de ejecución					COSTO APROXIMADO	APORTE COMUNITARIO
				2019	2020	2021	2022	2023		
1	Nombramiento de Auxiliar	SAN JERÓNIMO	71	X						L. -
1	Nombramiento de Auxiliar	LAS LAJITAS / EL POTRERO	157	X						L. -
2	Beas de seguridad ciudadana	LAS LAJITAS / EL POTRERO	157		X				L. 2,000.00	L. 200.00
1	Construcción de Pista Policial	SAN JOSÉ / EL AGUACATAL / LA RINCONADA / EL BRASILAR / EL CALICHE	456			X			L. 15,000.00	L. 15,000.00



**MUNICIPALIDAD DE VADO ANCHO**  
Edificio de la Alcaldía Municipal de Vado Ancho, El Paraíso, calle principal, frente al  
Instituto Vado Ancho.



Programación del Plan Zonal de Desarrollo Territorial

Departamento  Municipio  Zona   
Eje Temático  Lugar  Fecha   
Asamblea N°

PROY. COD.	NOMBRE DEL PROYECTO/ SECTOR DE DESARROLLO	Comunidad	N° de Beneficiarios	Años de ejecución					COSTO APROXIMADO	APORTE COMUNITARIO
				2019	2020	2021	2022	2023		
1	Construcción de carretera de San Jerónimo a Las Lajitas	SAN JERÓNIMO	71					X	L. 1,500,000.00	L. 75,000.00
2	Mejoramiento de Carretera y alcantarillado	SAN JERÓNIMO	71	X					L. 2,000,000.00	L. 100,000.00
3	Mejoramiento muro de Iglesia Católica	SAN JERÓNIMO	71				X		L. 80,000.00	L. 2,500.00
4	Mejoramiento de caminos de penetración	SAN JERÓNIMO	71			X			L. 80,000.00	L. 4,000.00
5	Mejoramiento de Alumbrado público	SAN JERÓNIMO	71		X				L. 30,000.00	L. 1,500.00
1	Construcción de carretera de San Jerónimo a Las Lajitas	LAS LAJITAS / EL POTRERO	157					X	L. 1,500,000.00	L. 75,000.00
2	Mejoramiento de Carretera y alcantarillado	LAS LAJITAS / EL POTRERO	157	X					L. 2,000,000.00	L. 100,000.00
3	Repello y piso de Iglesia Católica	LAS LAJITAS / EL POTRERO	157				X		L. 80,000.00	L. 2,500.00
4	Mejoramiento de caminos de penetración	LAS LAJITAS / EL POTRERO	157			X			L. 80,000.00	L. 4,000.00
5	Mejoramiento de Alumbrado público	LAS LAJITAS / EL POTRERO	157		X				L. 30,000.00	L. 1,500.00
1	Construcción de Centro Comunal	SAN JOSÉ / EL AGUACATAL / LA RINCÓNADA / EL BRASILAR / EL CALICHE	456	X					L. 1,500,000.00	L. 75,000.00
2	Mejoramiento de Carretera y alcantarillado	SAN JOSÉ / EL AGUACATAL / LA RINCÓNADA / EL BRASILAR / EL CALICHE	456				X		L. 4,000,000.00	L. 200,000.00
3	Mejoramiento de Iglesia Católica	SAN JOSÉ / EL AGUACATAL / LA RINCÓNADA / EL BRASILAR / EL CALICHE	456	X					L. 35,000.00	L. 1,750.00
4	Mejoramiento de caminos de penetración	SAN JOSÉ / EL AGUACATAL / LA RINCÓNADA / EL BRASILAR / EL CALICHE	456		X				L. 80,000.00	L. 4,000.00

**Planes Zonales Territoriales: Zona 3**



**MUNICIPALIDAD DE VADO ANCHO**  
Edificio de la Alcaldía Municipal de Vado Ancho, El Paraíso, calle principal, frente al  
Instituto Vado Ancho.



Programación del Plan Zonal de Desarrollo Territorial

Departamento  Municipio  Zona   
Eje Temático  Lugar  Fecha   
Asamblea N°

PROY. COD.	NOMBRE DEL PROYECTO/ SECTOR DE DESARROLLO	Comunidad	N° de Beneficiarios	Años de ejecución					COSTO APROXIMADO	APORTE COMUNITARIO
				2019	2020	2021	2022	2023		
1	Reglamento de Construcción de viviendas	APAUSUPO	357		X				L. 15,800.00	L. 750.00
2	Rotulación de entradas y salidas del caserío	APAUSUPO	357	X					L. 30,000.00	L. 1,500.00
1	Reglamento de Construcción de viviendas	EL TERRERO	108		X				L. 15,800.00	L. 750.00
2	Rotulación de entrada y salida del caserío.	EL TERRERO	108	X					L. 30,000.00	L. 1,500.00
1	Reglamento de Construcción de viviendas	EL GUIÑO	254	X					L. 8,900.00	L. 250.00
2	Rotulación de entrada y salida del caserío.	EL GUIÑO	254	X					L. 4,500.00	L. 200.00
1	Reglamento de Construcción de viviendas	JISICUAD / EL LIMÓN / EL QUERRADÓN	205		X				L. 20,900.00	L. 1,000.00
2	Rotulación de entrada y salida del caserío.	JISICUAD / EL LIMÓN / EL QUERRADÓN	205	X					L. 40,300.00	L. 2,000.00



**MUNICIPALIDAD DE VADO ANCHO**  
Edificio de la Alcaldía Municipal de Vado Ancho, El Paraíso, calle principal, frente al  
Instituto Vado Ancho.



Programación del Plan Zonal de Desarrollo Territorial

Departamento  Municipio  Zona   
Eje Temático  Lugar  Fecha   
Asamblea N°

PROYECTO	NOMBRE DEL PROYECTO/ SECTOR DE DESARROLLO	Comunidad	N° de Beneficiarios	Años de ejecución					COSTO APROXIMADO	APORTE COMUNITARIO
				2019	2020	2021	2022	2023		
1	Implementación de cobertura de huertos familiares	APAUSUPO	357	X					L. 20,000.00	L. 1,000.00
2	Construcción de la Unidad de Salud	APAUSUPO	357			X			L. 900,000.00	L. 45,000.00
1	Seguimiento e implementación de huertos familiares	EL TERRERO	108			X			L. 100,000.00	L. 5,000.00
2	Botiquín comunitario	EL TERRERO	108		X				L. 100,000.00	L. 5,000.00
1	Implementación de huertos familiares	EL GUIÑO	254	X					L. 40,000.00	L. 2,000.00
2	Fondo Comunal de Medicamento	EL GUIÑO	254		X				L. 20,000.00	L. 1,000.00
1	Construcción del Centro de Salud	JINICUAO / EL LIMÓN / EL QUEBRADÓN	205					X	L. 900,000.00	L. 45,000.00



**MUNICIPALIDAD DE VADO ANCHO**  
Edificio de la Alcaldía Municipal de Vado Ancho, El Paraíso, calle principal, frente al  
Instituto Vado Ancho.



Programación del Plan Zonal de Desarrollo Territorial

Departamento  Municipio  Zona   
Eje Temático  Lugar  Fecha   
Asamblea N°

PROYECTO	NOMBRE DEL PROYECTO/ SECTOR DE DESARROLLO	Comunidad	N° de Beneficiarios	Años de ejecución					COSTO APROXIMADO	APORTE COMUNITARIO
				2019	2020	2021	2022	2023		
1	Becas Estudiantiles	APAUSUPO	357	X	X	X	X	X	L. 150,000.00	L. 7,500.00
2	Apoyo de Docente para Centro Básico	APAUSUPO	357	X	X	X	X	X	L. 200,000.00	L. 10,000.00
3	Construcción de Centro Básico	APAUSUPO	357			X			L. 800,000.00	L. 40,000.00
1	Compra de terreno y construcción de Escuela y Kinder	EL TERRERO	108	X					L. 700,000.00	L. 35,000.00
2	Apoyo con mobiliario para la Escuela	EL TERRERO	108		X				L. 150,000.00	L. 7,500.00
3	Bono estudiantil para niños de escasos recursos económicos	EL TERRERO	108		X	X	X	X	L. 200,000.00	L. 10,000.00
1	Becas Estudiantiles en edad escolar	EL GUIÑO	254	X	X	X	X	X	L. 180,000.00	L. 5,000.00
2	Dotación de Material (Sillas, Libros para los niños)	EL GUIÑO	254		X				L. 80,000.00	L. 4,000.00
3	Implementar proyecto educativo de Básica (7mo, 8vo, 9no)	EL GUIÑO	254		X				L. 80,000.00	L. 4,500.00
1	Becas de apoyo Estudiantil	JINICUAO / EL LIMÓN / EL QUEBRADÓN	205	X	X	X	X	X	L. 180,000.00	L. 5,000.00
2	Apoyo económico al proyecto alternativo.	JINICUAO / EL LIMÓN / EL QUEBRADÓN	205	X	X	X	X	X	L. 300,000.00	L. 15,000.00
3	Construcciones y mejoras de Escuela Luis Landa	JINICUAO / EL LIMÓN / EL QUEBRADÓN	205				X		L. 180,000.00	L. 7,500.00





**MUNICIPALIDAD DE VADO ANCHO**  
Edificio de la Alcaldía Municipal de Vado Ancho, El Paraíso, calle principal, frente al  
Instituto Vado Ancho.



**Programación del Plan Zonal de Desarrollo Territorial**

Departamento  Municipio  Zona   
Eje Temático  Lugar  Fecha   
Asamblea N°

PROY. LOCAL	NOMBRE DEL PROYECTO/ SECTOR DE DESARROLLO	Comunidad	N° de Beneficiarios	Años de ejecución					COSTO APROXIMADO	APORTE COMUNITARIO
				2019	2020	2021	2022	2023		
1	Reforestación y reconstrucción de Fuentes de agua	APAUSUPO	357	X	X	X	X	X	L. 150.000.00	L. 7,500.00
2	Construcción de Eco-fogones	APAUSUPO	357		X	X	X	X	L. 420.000.00	L. 21,000.00
1	Reforestación y reconstrucción de pozo (Fuentes de agua)	EL TERRERO	108	X	X				L. 80.000.00	L. 4,000.00
2	Construcción de Eco-fogones mejorados	EL TERRERO	108		X	X	X	X	L. 140.000.00	L. 7,000.00
3	Limpieza comunitaria	EL TERRERO	108	X	X	X	X	X	L. -	L. -
1	Plan de manejo de los bosques	EL GUIÑO	254	X	X				L. 4.000.000.00	L. 200,000.00
2	Construcción de Eco-fogones	EL GUIÑO	254		X	X	X	X	L. 150.000.00	L. 7,500.00
1	Reforestación de Bosque	JINICUAO / EL LIMÓN / EL QUEBRADÓN	205	X	X	X	X	X	L. -	L. -
2	Jornadas de Aseo (Pilas comunitarias)	JINICUAO / EL LIMÓN / EL QUEBRADÓN	205	X	X	X	X	X	L. -	L. -
3	Construcción de Eco-fogones	JINICUAO / EL LIMÓN / EL QUEBRADÓN	205	X	X	X	X	X	L. 350.000.00	L. 17,500.00



**MUNICIPALIDAD DE VADO ANCHO**  
Edificio de la Alcaldía Municipal de Vado Ancho, El Paraíso, calle principal, frente al  
Instituto Vado Ancho.



Programación del Plan Zonal de Desarrollo Territorial

Departamento	El Paraíso	Municipio	Vado Ancho	Zona	3	Fecha	01-02/03/2019
Eje Temático	Grupos Vulnerables; Niñez / Juventud / Mujeres / Tercera Edad		Lugar	Apausupo		Asamblea N°	1, 2

PROYECTO	NOMBRE DEL PROYECTO/ SECTOR DE DESARROLLO	Comunidad	N° de Beneficiarios	Años de ejecución					COSTO APROXIMADO	APORTE COMUNITARIO
				2019	2020	2021	2022	2023		
1	Apoyo con Kits escolares y uniformes	APAUSUPO	357	X	X	X	X	X	L 135,000.00	L 6,250.00
2	Crear capacitaciones que generen aprendizaje práctico oficios a jóvenes	APAUSUPO	357		X	X			L 180,000.00	L 9,000.00
3	Creación de Micro empresa (Panadería, Corte y confección)	APAUSUPO	357	X	X				L 330,000.00	L 37,500.00
4	Apoyo a la madre soltera	APAUSUPO	357		X	X	X	X	L 300,000.00	L 10,000.00
5	Creación de un centro diurno	APAUSUPO	357	X	X				L 500,000.00	L 25,000.00
6	Bono para la tercera edad	APAUSUPO	357	X	X	X	X	X	L 90,000.00	L 2,500.00

1	Apoyo con Kits escolares y uniformes	EL TERRERO	108	X	X	X	X	X	L 200,000.00	L 10,000.00
2	Compra de terreno y construcción de cancha deportiva	EL TERRERO	108			X			L 300,000.00	L 7,500.00
3	Traje y Balones para futbol	EL TERRERO	108				X		L 7,000.00	L 350.00
4	Creación de Microempresa (Panadería)	EL TERRERO	108			X			L 300,000.00	L 10,000.00
5	Creación de gallineros	EL TERRERO	108		X				L 400,000.00	L 5,000.00
6	Creación de un centro diurno	EL TERRERO	108			X			L 90,000.00	L 2,500.00
7	Bono para la tercera edad	EL TERRERO	108	X	X	X	X	X	L 75,000.00	L 3,750.00

1	Comedor Infantil	EL GUIBO	254			X			L 250,000.00	L 12,500.00
2	Solicitar talleres de formación (oficios) Ebanistería, Hojalatería y Mecánica	EL GUIBO	254			X			L 100,000.00	L 5,000.00
3	Solicitar apoyo para Microempresas (Panadería y Corte y confección)	EL GUIBO	254				X		L 90,000.00	L 4,500.00
4	Fundar un centro Diurno para atención al adulto mayor	EL GUIBO	254			X			L 55,000.00	L 2,750.00

1	Apoyo a niños con kits Escolares	JINCUAO / EL LIMÓN / EL QUEBRADÓN	205	X	X	X	X	X	L 200,000.00	L 10,000.00
2	Compra de terreno para construir cancha deportiva	JINCUAO / EL LIMÓN / EL QUEBRADÓN	205				X		L 300,000.00	L 15,000.00
3	Crear capacitaciones que generen aprendizaje práctico en oficios a jóvenes	JINCUAO / EL LIMÓN / EL QUEBRADÓN	205			X			L 300,000.00	L 10,000.00
4	Apoyo y talleres (panadería, corte y confección)	JINCUAO / EL LIMÓN / EL QUEBRADÓN	205				X		L 300,000.00	L 15,000.00
5	Creación de micro empresa (panadería y dulces)	JINCUAO / EL LIMÓN / EL QUEBRADÓN	205					X	L 100,000.00	L 5,000.00
6	Bono para tercera edad	JINCUAO / EL LIMÓN / EL QUEBRADÓN	205	X	X	X	X	X	L 15,000.00	L 750.00



**MUNICIPALIDAD DE VADO ANCHO**  
Edificio de la Alcaldía Municipal de Vado Ancho, El Paraíso, calle principal, frente al  
Instituto Vado Ancho.



Programación del Plan Zonal de Desarrollo Territorial

Departamento  Municipio  Zona   
Eje Temático  Lugar  Fecha   
Asamblea N°

Proyecto	NOMBRE DEL PROYECTO/ SECTOR DE DESARROLLO	Comunidad	N° de Beneficiarios	Años de ejecución					COSTO APROXIMADO	APORTE COMUNITARIO
				2019	2020	2021	2022	2023		
1	Construcción de viviendas para personas de bajos recursos	APAUSUPO	357	X	X	X	X	X	L. 300,000.00	L. 15,000.00
2	Mejoramientos de viviendas	APAUSUPO	357	X	X	X	X	X	L. 300,000.00	L. 15,000.00
1	Compra de terrenos para construcción de viviendas	EL TERRERO	108		X				L. 75,000.00	L. 3,750.00
2	Construcción de viviendas para personas de bajos recursos	EL TERRERO	108	X	X	X	X	X	L. 200,000.00	L. 10,000.00
3	Mejoramientos de viviendas de pisos y techos	EL TERRERO	108	X	X	X	X	X	L. 400,000.00	L. 20,000.00
1	Construcción y mejoras de Viviendas	EL GUIÑO	254	X	X	X	X	X	L. 250,000.00	L. 12,500.00
2	Proyecto de Mejoramiento y Construcción de Letrinización	EL GUIÑO	254		X				L. 51,000.00	L. 2,550.00
1	Construcción y mejoras de Viviendas	JINICUAO / EL LIMÓN / EL QUEBRADÓN	205	X	X	X	X	X	L. 350,000.00	L. 17,500.00



**MUNICIPALIDAD DE VADO ANCHO**  
Edificio de la Alcaldía Municipal de Vado Ancho, El Paraíso, calle principal, frente al  
Instituto Vado Ancho.



Programación del Plan Zonal de Desarrollo Territorial

Departamento  Municipio  Zona   
Eje Temático  Lugar  Fecha   
Asamblea N°

Proyecto	NOMBRE DEL PROYECTO/ SECTOR DE DESARROLLO	Comunidad	N° de Beneficiarios	Años de ejecución					COSTO APROXIMADO	APORTE COMUNITARIO
				2019	2020	2021	2022	2023		
1	Implementación del Sistema de Agua Potable	APAUSUPO	357			X			L. 2,000,000.00	L. 100,000.00
1	Estudio bacteriológico de fuente de agua	EL TERRERO	108			X			L. 50,000.00	L. 2,500.00
2	Excavación y construcción con cemento de un pozo comunal	EL TERRERO	108				X		L. 80,000.00	L. 4,000.00
1	Mejoramiento y Ampliación del Sistema de Agua Potable	EL GUIÑO	254			X			L. 300,000.00	L. 15,000.00
1	Construcción de letrinizacion	JINICUAO / EL LIMÓN / EL QUEBRADÓN	205			X		X	L. 200,000.00	L. 10,000.00
2	Proyecto de agua potable y compra de bomba eléctrica	JINICUAO / EL LIMÓN / EL QUEBRADÓN	205		X				L. 600,000.00	L. 30,000.00






**MUNICIPALIDAD DE VADO ANCHO**  
Edificio de la Alcaldía Municipal de Vado Ancho, El Paraíso, calle principal, frente al  
Instituto Vado Ancho.



Programación del Plan Zonal de Desarrollo Territorial

Departamento  Municipio  Zona   
Eje Temático  Lugar  Fecha   
Asamblea N°

P.V.O. R.E.D.A.	NOMBRE DEL PROYECTO/ SECTOR DE DESARROLLO	Comunidad	N° de Beneficiarios	Años de ejecución					COSTO APROXIMADO	APORTE COMUNITARIO
				2019	2020	2021	2022	2023		
1	Bono Tecnológico	APAUSUPO	357	X	X	X	X	X	L. 300,000.00	L. 15,000.00
2	Apoyo al Pequeño Agricultor	APAUSUPO	357	X	X	X	X	X	L. 100,000.00	L. 5,000.00
1	Bono Tecnológico en tiempo y forma	EL TERRERO	108	X	X	X	X	X	L. 350,000.00	L. 17,500.00
1	Compra de terreno (grupo de agricultores)	EL GUISO	254		X				L. 250,000.00	L. 12,500.00
2	Apertura de mercado para ventas	EL GUISO	254				X		L. 50,000.00	L. 2,500.00
1	Bono Tecnológico	JINICUAO / EL LIMÓN / EL QUEBRADÓN	205		X	X	X	X	L. 150,000.00	L. 7,500.00
2	Apoyo al Pequeño Agricultor	JINICUAO / EL LIMÓN / EL QUEBRADÓN	205		X	X	X	X	L. 200,000.00	L. 10,000.00



**MUNICIPALIDAD DE VADO ANCHO**  
Edificio de la Alcaldía Municipal de Vado Ancho, El Paraíso, calle principal, frente al  
Instituto Vado Ancho.



Programación del Plan Zonal de Desarrollo Territorial

Departamento  Municipio  Zona   
Eje Temático  Lugar  Fecha   
Asamblea N°

P.R.O.Y.E.C.T.O.	NOMBRE DEL PROYECTO/ SECTOR DE DESARROLLO	Comunidad	N° de Beneficiarios	Años de ejecución					COSTO APROXIMADO	APORTE COMUNITARIO
				2019	2020	2021	2022	2023		
1	Creación de Banco de Granos Básicos	APAUSUPO	357		X				L. 250,000.00	L. 12,500.00
1	Creación de Banco de Granos Básicos	EL TERRERO	108	X					L. 300,000.00	L. 15,000.00
2	Creación de una caja rural comunal (de canasta básica)	EL TERRERO	108					X	L. 200,000.00	L. 10,000.00
1	Creación de Banco de Granos Básicos	EL GUISO	254	X			X		L. 200,000.00	L. 10,000.00
1	Creación de Banco de Granos Básicos	JINICUAO / EL LIMÓN / EL QUEBRADÓN	205				X		L. 150,000.00	L. 7,500.00
2	Sistemas de riego	JINICUAO / EL LIMÓN / EL QUEBRADÓN	205					X	L. 250,000.00	L. 12,500.00



**MUNICIPALIDAD DE VADO ANCHO**  
Edificio de la Alcaldía Municipal de Vado Ancho, El Paraíso, calle principal, frente al  
Instituto Vado Ancho,



Programación del Plan Zonal de Desarrollo Territorial

Departamento:  Municipio:  Zona:   
Eje Temático:  Lugar:  Fecha:   
Asamblea N°:

N°	NOMBRE DEL PROYECTO/SECTOR DE DESARROLLO	Comunidad	N° de beneficiarios	Años de ejecución					COSTO APROXIMADO	APORTE COMUNITARIO
				2018	2020	2021	2022	2023		
1	Fortalecimiento a la Red de Mujeres	APAUSUPO	357	X	X	X	X	X	20.000.00	L 1.000,00
1	Fortalecimiento a la Red de Mujeres en capacitaciones	EL TERRERO	168	X	X	X	X	X	20.000.00	L 1.000,00
1	Fortalecimiento a la Red de Mujeres	EL GURSO	254	X	X	X	X	X	11.833.33	L 750,00
1	Fortalecimiento en capacitación en diferentes temas por la oficina de la mujer (OMM)	ARICAO/EL LIMÓN/ EL GUERRADOR	265	X			X		20.000.00	L 2.500,00



**MUNICIPALIDAD DE VADO ANCHO**  
Edificio de la Alcaldía Municipal de Vado Ancho, El Paraíso, calle principal, frente al  
Instituto Vado Ancho.



Programación del Plan Zonal de Desarrollo Territorial

Departamento:  Municipio:  Zona:   
Eje Temático:  Lugar:  Fecha:   
Asamblea N°:

N°	NOMBRE DEL PROYECTO/SECTOR DE DESARROLLO	Comunidad	N° de beneficiarios	Años de ejecución					COSTO APROXIMADO	APORTE COMUNITARIO
				2018	2020	2021	2022	2023		
1	Creación de mesas de seguridad ciudadana	APAUSUPO	357	X					2.000.00	L 150,00
1	Creación de mesas de seguridad ciudadana	EL TERRERO	168	X					2.000.00	L 150,00
1	Creación de mesas de seguridad ciudadana	EL GURSO	254	X						L -
1	Creación de mesas de seguridad ciudadana	ARICAO/EL LIMÓN/ EL GUERRADOR	265	X						L -



**MUNICIPALIDAD DE VADO ANCHO**  
Edificio de la Alcaldía Municipal de Vado Ancho, El Paraíso, calle principal, frente al  
Instituto Vado Ancho.



Programación del Plan Zonal de Desarrollo Territorial

Departamento  Municipio  Zona  Fecha   
Eje Temático  Lugar  Asamblea N°

PROYECTO	NOMBRE DEL PROYECTO/SECTOR DE DESARROLLO	Comunidad	N° de Beneficiarios	Años de ejecución					COSTO APROXIMADO	APORTE COMUNITARIO
				2019	2020	2021	2022	2023		
1	Construcción de Centro Comunal	APAUSUPO	357					X	L. 700,000.00	L. 35,000.00
2	Mantenimiento de Carretera a caserío de Apausupo	APAUSUPO	357	X	X	X	X	X	L. 200,000.00	L. 10,000.00
1	Proyecto de Electrificación	EL TERRERO	108			X			L. 750,000.00	L. 38,000.00
2	Mantenimiento de Carretera	EL TERRERO	108	X	X	X	X	X	L. 200,000.00	L. 10,000.00
3	Mejoramiento de la iglesia Evangélica	EL TERRERO	108		X				L. 100,000.00	L. 5,000.00
4	Cerca para la Escuela PROHECO (Onan Rodríguez Pastrana)	EL TERRERO	108			X			L. 90,000.00	L. 4,500.00
5	Creación de un centro comunal	EL TERRERO	108					X	L. 450,000.00	L. 22,500.00
1	Construcción de caja puente	EL GUIISO	254	X					L. 800,000.00	L. 40,000.00
2	Proyecto de Energía Eléctrica	EL GUIISO	254		X				L. 1,000,000.00	L. 50,000.00
1	Mejoramiento de Centro Comunal	JINICUAO / EL LIMÓN / EL QUEBRADÓN	205		X				L. 500,000.00	L. 25,000.00
2	Mantenimiento de Carretera y construcción de plancha	JINICUAO / EL LIMÓN / EL QUEBRADÓN	205			X			L. 200,000.00	L. 10,000.00
3	Mantenimiento de alumbrado público	JINICUAO / EL LIMÓN / EL QUEBRADÓN	205				X	X	L. 150,000.00	L. 7,500.00
4	Mejoramiento de cerca de la iglesia católica	JINICUAO / EL LIMÓN / EL QUEBRADÓN	205				X		L. 100,000.00	L. 5,000.00



**Planes Zonales Territoriales: Zona 4**



**MUNICIPALIDAD DE VADO ANCHO**  
Edificio de la Alcaldía Municipal de Vado Ancho, El Paraíso, calle principal, frente al  
Instituto Vado Ancho.



**Programación del Plan Zonal de Desarrollo Territorial**

Departamento El Paraíso Municipio Vado Ancho Zona 4 Fecha 11-12/03/2019  
Eje Temático Ordenamiento Territorial Lugar Vado Ancho Asamblea N° 1, 2

Proyecto	NOMBRE DEL PROYECTO/ SECTOR DE DESARROLLO	Comunidad	N° de Beneficiarios	Años de ejecución					COSTO APROXIMADO	APORTE COMUNITARIO
				2019	2020	2021	2022	2023		
1	Rotulación de vías de acceso	VADO ANCHO / EL JICARITO / SIMIRE	239		X				L. 10.000.00	L. 500.00
2	Delimitación territorial a nivel de municipio	VADO ANCHO / EL JICARITO / SIMIRE	239	X					L. 150.000.00	L. 7.500.00
3	Catastro urbano tecnificado	VADO ANCHO / EL JICARITO / SIMIRE	239				X		L. 100.000.00	L. 5.000.00
4	Reglamento de construcción de viviendas	VADO ANCHO / EL JICARITO / SIMIRE	239			X			L. 8.000.00	L. 250.00
5	Ordenanzas de vagancias de animales	VADO ANCHO / EL JICARITO / SIMIRE	239	X	X	X	X	X	L. 8.000.00	L. 250.00
1	Rotulación de entrada y salida del caserío	EL JOCOTE / SAIRE / SAN FELIPE	198	X					L. 10.000.00	L. 500.00
2	Delimitación geográfica entre el Municipio de Vado Ancho y Nueva Morolica	EL JOCOTE / SAIRE / SAN FELIPE	198		X				L. 50.000.00	L. 2.500.00
1	Reglamento de Construcción de viviendas	NACASCOLO / LOS PLANES	100		X				L. 5.000.00	L. 250.00
2	Rotulación de entrada y salida del caserío.	NACASCOLO / LOS PLANES	100	X					L. 10.000.00	L. 500.00




**MUNICIPALIDAD DE VADO ANCHO**  
Edificio de la Alcaldía Municipal de Vado Ancho, El Paraíso, calle principal, frente al  
Instituto Vado Ancho.



**Programación del Plan Zonal de Desarrollo Territorial**

Departamento El Paraíso Municipio Vado Ancho Zona 4 Fecha 11-12/03/2019  
Eje Temático Salud y Nutrición Lugar Vado Ancho Asamblea N° 1, 2

Proyecto	NOMBRE DEL PROYECTO/ SECTOR DE DESARROLLO	Comunidad	N° de Beneficiarios	Años de ejecución					COSTO APROXIMADO	APORTE COMUNITARIO
				2019	2020	2021	2022	2023		
1	Remodelación del Centro de Salud y cerca perimetral	VADO ANCHO / EL JICARITO / SIMIRE	239				X		L. 190.000.00	L. 5.000.00
2	Compra de material y equipo	VADO ANCHO / EL JICARITO / SIMIRE	239		X				L. 190.000.00	L. 7.500.00
3	Construcción de una fosa en el cementerio para enterrar desechos humanos	VADO ANCHO / EL JICARITO / SIMIRE	239			X			L. 30.000.00	L. 1.500.00
4	Entrega de paquetes básicos de medicamentos en las comunidades	VADO ANCHO / EL JICARITO / SIMIRE	239		X				L. 80.000.00	L. 4.000.00
5	Ampliación de huertos familiares	VADO ANCHO / EL JICARITO / SIMIRE	239			X	X		L. 290.000.00	L. 10.000.00
1	Ampliación de huertos familiares	EL JOCOTE / SAIRE / SAN FELIPE	198		X				L. 190.000.00	L. 5.000.00
1	Ampliación de huertos familiares	NACASCOLO / LOS PLANES	100	X					L. 30.000.00	L. 1.500.00
2	Capacitaciones sobre de higiene	NACASCOLO / LOS PLANES	100			X			L. 18.900.00	L. 900.00
1	Ampliación de huertos familiares	HATO QUEMADO	134			X			L. 190.000.00	L. 5.000.00
2	Creación de un fondo comunal de medicamento	HATO QUEMADO	134		X				L. 190.000.00	L. 5.000.00
1	Construcción de huertos familiares (Comunitario)	PASO DE LARE / EL TAMARINDO / TIERRAS BLANCAS	138			X			L. 150.000.00	L. 7.500.00
2	Creación de fondo comunal de primeros Auxilio	PASO DE LARE / EL TAMARINDO / TIERRAS BLANCAS	138		X				L. 80.000.00	L. 2.500.00



**MUNICIPALIDAD DE VADO ANCHO**  
Edificio de la Alcaldía Municipal de Vado Ancho, El Paraíso, calle principal, frente al  
Instituto Vado Ancho.



Programación del Plan Zonal de Desarrollo Territorial

Departamento  Municipio  Zona  Fecha   
Eje Temático  Lugar  Asamblea N°

PROYECTO	NOMBRE DEL PROYECTO/ SECTOR DE DESARROLLO	Comunidad	N° de Beneficiarios	Años de ejecución					COSTO APROXIMADO	APORTE COMUNITARIO
				2019	2020	2021	2022	2023		
1	Apoyo a Maestros con pagos (IHER, Instituto Vado Ancho, Centro Básicos.)	VADO ANCHO / EL JICARITO / SIMIRE	239	X	X	X	X	X	L. 2,000,000.00	L. 100,000.00
2	Biblioteca Virtual Municipal	VADO ANCHO / EL JICARITO / SIMIRE	239				X		L. 150,000.00	L. 7,500.00
3	Becas para personas con excelencia académica	VADO ANCHO / EL JICARITO / SIMIRE	239	X	X	X	X	X	L. 100,000.00	L. 5,000.00
4	Equipamiento de aula tecnológica y mobiliario para merienda escolar (Centro Básico)	VADO ANCHO / EL JICARITO / SIMIRE	239		X				L. 180,000.00	L. 7,500.00
5	Reparación de pilas; construcción de pila de abastecimiento y baños en el centro básico	VADO ANCHO / EL JICARITO / SIMIRE	239	X	X				L. 150,000.00	L. 7,500.00
6	Equipamiento de 15 computadoras para el Instituto Vado Ancho	VADO ANCHO / EL JICARITO / SIMIRE	239	X					L. 280,000.00	L. 14,000.00
7	Apoyo con mobiliario para Instituto Vado Ancho 50 sillas y dos pizarras de formica, (IHER) 20 sillas.	VADO ANCHO / EL JICARITO / SIMIRE	239		X				L. 100,000.00	L. 5,000.00
8	Creación de Kinder	VADO ANCHO / EL JICARITO / SIMIRE	239	X					L. 90,000.00	L. 2,500.00
9	Mejoramiento de maya para ventanales (Centro Básico 1ero y 2do Ciclo) y cerca del Jardín	VADO ANCHO / EL JICARITO / SIMIRE	239					X	L. 70,000.00	L. 3,500.00
1	Cerca de la Escuela	EL JOCOTE / SAIRE / SAN FELIPE	198	X					L. 100,000.00	L. 5,000.00
1	Becas Estudiantiles	NAGASCOLO / LOS PLANES	100	X	X	X	X	X	L. 70,000.00	L. 3,500.00
2	Creación de un kinder	NAGASCOLO / LOS PLANES	100					X	L. 100,000.00	L. 5,000.00
1	Mejoramiento de Escuela José Trinidad Reyes (Piso)	HATO QUEMADO	134		X				L. 250,000.00	L. 12,500.00
2	Reconstrucción de cocina	HATO QUEMADO	134	X					L. 180,000.00	L. 9,000.00
3	Remodelación de cerco con piedra y cemento	HATO QUEMADO	134			X			L. 80,000.00	L. 3,000.00
1	Compra de Ventiladores Para la Escuela Republica de Honduras	PASO DE LARE / EL TAMARINDO / TIERRAS BLANCAS	138				X		L. 25,000.00	L. 1,250.00





**MUNICIPALIDAD DE VADO ANCHO**  
Edificio de la Alcaldía Municipal de Vado Ancho, El Paraíso, calle principal, frente al  
Instituto Vado Ancho.



Programación del Plan Zonal de Desarrollo Territorial

Departamento  Municipio  Zona   
Eje Temático  Lugar  Fecha   
Asamblea N°

Prioridad	NOMBRE DEL PROYECTO/SECTOR DE DESARROLLO	Comunidad	N° de Beneficiarios	Años de ejecución					COSTO APROXIMADO	APOORTE COMUNITARIO
				2019	2020	2021	2022	2023		
1	Vivero Municipal y reforestación	VADO ANCHO / EL JICARITO / SMIRE	239	X	X	X	X	X	L 10,000.00	L 10,000.00
2	Limpieza Comunitaria	VADO ANCHO / EL JICARITO / SMIRE	239	X	X	X	X	X	L -	L -
3	Capacitaciones sobre medio ambiente	VADO ANCHO / EL JICARITO / SMIRE	239	X	X	X	X		L 1,500.00	L 1,500.00
4	Construcción de fogones mejorados	VADO ANCHO / EL JICARITO / SMIRE	239	X	X	X	X	X	L 10,000.00	L 10,000.00
5	Mejoramiento con criterios técnicos del relleno sanitario	VADO ANCHO / EL JICARITO / SMIRE	239	X					L 5,000.00	L 5,000.00
6	Ordenanzas a la no quema en general	VADO ANCHO / EL JICARITO / SMIRE	239	X	X	X	X	X	L 400.00	L 400.00
7	Ordenanzas a la caza y pesca	VADO ANCHO / EL JICARITO / SMIRE	239	X	X	X	X	X	L 400.00	L 400.00
1	Reforestación comunidad	EL JOCOTE / SARE / SAN FELIPE	196	X	X	X	X	X	L -	L -
2	Limpieza Comunitaria	EL JOCOTE / SARE / SAN FELIPE	196	X	X	X	X	X	L -	L -
3	Creación de ordenanza a la pesca con tramallo	EL JOCOTE / SARE / SAN FELIPE	196	X	X	X	X	X	L 500.00	L 500.00
4	Construcción de fogones mejorados	EL JOCOTE / SARE / SAN FELIPE	196	X	X	X	X	X	L 7,500.00	L 7,500.00
1	Limpieza comunitarias	NACASCOLO / LOS PLANES	100	X	X	X	X	X	L -	L -
2	Construcción de Eco-fogones	NACASCOLO / LOS PLANES	100		X	X	X	X	L 5,000.00	L 5,000.00
3	Reforestación en la comunidad	NACASCOLO / LOS PLANES	100	X	X	X	X	X	L -	L -
1	Reforestación comunidad	HATO QUEMADO	134	X	X	X	X	X	L -	L -
2	Limpieza Comunitaria	HATO QUEMADO	134	X	X	X	X	X	L -	L -
3	Crear ordenanzas a la pesca con tramallo y caza	HATO QUEMADO	134	X	X	X	X	X	L 500.00	L 500.00
4	Construcción de fogones mejorados	HATO QUEMADO	134	X	X	X	X	X	L 7,500.00	L 7,500.00
5	Construcción de letrinización	HATO QUEMADO	134	X	X	X	X	X	L 7,500.00	L 7,500.00
1	Reforestación de micro cuenca y fuente de agua	PASO DE LARE / EL TAMARINDO / TIERRAS BLANCAS	138	X	X	X	X	X	L -	L -



**MUNICIPALIDAD DE VADO ANCHO**  
Edificio de la Alcaldía Municipal de Vado Ancho, El Paraíso, calle principal, frente al  
Instituto Vado Ancho.



Programación del Plan Zonal de Desarrollo Territorial

Departamento	El Paraíso	Municipio	Vado Ancho	Zona	4	Fecha	11-12/03/2019
Eje Temático	Grupos Vulnerables; Niñez / Juventud / Mujeres / Tercera Edad		Lugar	Vado Ancho		Asamblea N°	1, 2

Proyecto	NOMBRE DEL PROYECTO/ SECTOR DE DESARROLLO	Comunidad	N° de Beneficiarios	Años de ejecución					COSTO APROXIMADO	APORTE COMUNITARIO
				2019	2020	2021	2022	2023		
1	Bono estudiantil para compra de útiles u otro material	VADO ANCHO / EL JICARITO / SIMIRE	239	X	X	X	X	X	L. 250,000.00	L. 12,500.00
2	Creación de un comedor infantil	VADO ANCHO / EL JICARITO / SIMIRE	239				X		L. 100,000.00	L. 5,000.00
3	Mejoramiento de campo de futbol	VADO ANCHO / EL JICARITO / SIMIRE	239			X			L. 150,000.00	L. 15,000.00
4	Mejoramiento de la cancha polideportiva	VADO ANCHO / EL JICARITO / SIMIRE	239				X		L. 300,000.00	L. 15,000.00
5	Legalización del campo de futbol	VADO ANCHO / EL JICARITO / SIMIRE	239	X					L. -	L. -
6	Construcción de camerinos y baños	VADO ANCHO / EL JICARITO / SIMIRE	239					X	L. 400,000.00	L. 20,000.00
7	Apoyo al encargado de futbol	VADO ANCHO / EL JICARITO / SIMIRE	239	X	X	X	X	X	L. 60,000.00	L. 3,000.00
8	Apoyo con equipo de oficina a la OMM	VADO ANCHO / EL JICARITO / SIMIRE	239		X				L. 100,000.00	L. 5,000.00
9	Creación de cultivo de tilapias en el rio chiquito	VADO ANCHO / EL JICARITO / SIMIRE	239	X	X				L. 125,000.00	L. 6,250.00
10	Fortalecimiento en capacitaciones	VADO ANCHO / EL JICARITO / SIMIRE	239		X	X			L. 30,000.00	L. 2,500.00
11	Creación de un salón de belleza	VADO ANCHO / EL JICARITO / SIMIRE	239				X		L. 70,000.00	L. 3,500.00
12	Apoyo a brigadas medicas	VADO ANCHO / EL JICARITO / SIMIRE	239		X	X	X	X	L. 100,000.00	L. 5,000.00
13	Bono para el adulto mayor	VADO ANCHO / EL JICARITO / SIMIRE	239	X	X	X	X	X	L. 100,000.00	L. 5,000.00
14	Creación de un centro diurno	VADO ANCHO / EL JICARITO / SIMIRE	239			X			L. 100,000.00	L. 5,000.00

1	Incentivo estudiantil para compra de útiles u otro material	EL JOCOTE / SAIRE / SAN FELIPE	198	X	X	X	X	X	L. 100,000.00	L. 5,000.00
2	Talleres de corte y confección	EL JOCOTE / SAIRE / SAN FELIPE	198		X				L. 50,000.00	L. 2,500.00
3	Creación de micro empresa de panadería	EL JOCOTE / SAIRE / SAN FELIPE	198			X			L. 100,000.00	L. 5,000.00
4	Bono para el adulto mayor	EL JOCOTE / SAIRE / SAN FELIPE	198	X	X	X	X	X	L. 100,000.00	L. 5,000.00

1	Apoyo con Kits escolares y uniformes	NACASCOLO / LOS PLANES	100	X	X	X	X	X	L. 80,000.00	L. 4,000.00
2	Creación de comedor infantil	NACASCOLO / LOS PLANES	100				X		L. 100,000.00	L. 5,000.00
3	Compra de terreno para cancha deportiva	NACASCOLO / LOS PLANES	100			X			L. 180,000.00	L. 9,000.00
4	Creación de microempresa de manualidades	NACASCOLO / LOS PLANES	100	X					L. 100,000.00	L. 5,000.00
5	Apoyo a la madre soltera	NACASCOLO / LOS PLANES	100		X	X	X	X	L. 70,000.00	L. 3,500.00
6	Creación de un centro diurno	NACASCOLO / LOS PLANES	100		X				L. 100,000.00	L. 5,000.00
7	Bono para el adulto mayor	NACASCOLO / LOS PLANES	100		X	X	X	X	L. 80,000.00	L. 4,000.00



1	Incentivo estudiantil para compra de útiles u otro material	HATO QUEMADO	134	X	X	X	X	X	1	150,000.00	L	7,500.00
2	Área de recreación a niños en la Escuela	HATO QUEMADO	134			X			1	70,000.00	L	3,500.00
3	Compra de terreno para cancha deportiva	HATO QUEMADO	134			X			1	200,000.00	L	10,000.00
4	Iluminación de la cancha	HATO QUEMADO	134					X	1	200,000.00	L	10,000.00
5	Construcción de camerinos	HATO QUEMADO	134					X	1	80,000.00	L	4,000.00
6	Talleres de corte y confección y bisutería	HATO QUEMADO	134		X				1	80,000.00	L	4,000.00
7	Creación de micro empresa de panadería	HATO QUEMADO	134			X			1	100,000.00	L	5,000.00
8	Creación de cultivo de tilapias en río chiquito	HATO QUEMADO	134					X	1	100,000.00	L	5,000.00
9	Bono para el adulto mayor	HATO QUEMADO	134	X	X	X	X	X	1	100,000.00	L	5,000.00
10	Apoyo funerario	HATO QUEMADO	134	X	X	X	X	X	1	100,000.00	L	5,000.00

1	Implementación de un Kit escolar que incluya uniformes	PASO DE LARE / EL TAMARINDO / TIERRAS BLANCAS	138	X	X	X	X	X	1	80,000.00	L	2,500.00
2	Taller de capacitación en oficios en INFOP Mecánica y Hojalatería	PASO DE LARE / EL TAMARINDO / TIERRAS BLANCAS	138			X		X	1	100,000.00	L	5,000.00
3	Compra de terreno para cancha deportiva	PASO DE LARE / EL TAMARINDO / TIERRAS BLANCAS	138					X	1	70,000.00	L	3,500.00
4	Talleres de corte y confección	PASO DE LARE / EL TAMARINDO / TIERRAS BLANCAS	138		X				1	80,000.00	L	4,500.00
5	Creación de un centro Diurno	PASO DE LARE / EL TAMARINDO / TIERRAS BLANCAS	138					X	1	80,000.00	L	4,500.00



**MUNICIPALIDAD DE VADO ANCHO**  
Edificio de la Alcaldía Municipal de Vado Ancho, El Paraíso, calle principal, frente al Instituto Vado Ancho.



Programación del Plan Zonal de Desarrollo Territorial

Departamento  Municipio  Zona  Fecha   
Eje Temático  Lugar  Asamblea N°

Priorizado	NOMBRE DEL PROYECTO/ SECTOR DE DESARROLLO	Comunidad	N° de Beneficiarios	Años de ejecución					COSTO APROXIMADO	APORTE COMUNITARIO		
				2019	2020	2021	2022	2023				
1	Construcción y mejoras de viviendas	VADO ANCHO / EL JICARITO / SIMIRE	239	X	X	X	X	X	1	300,000.00	L	15,000.00
2	Proyecto de Letrinización	VADO ANCHO / EL JICARITO / SIMIRE	239	X	X	X	X	X	1	80,000.00	L	3,000.00
1	Construcción y mejoras de viviendas	EL JOCOTE / SAIRE / SAN FELIPE	198	X	X	X	X	X	1	250,000.00	L	12,500.00
1	Construcción de viviendas para personas de bajos recursos	NACASCOLO / LOS PLANES	100	X	X	X	X	X	1	150,000.00	L	7,500.00
2	Mejoramientos de viviendas	NACASCOLO / LOS PLANES	100	X	X	X	X	X	1	100,000.00	L	5,000.00
1	Construcción y mejoras de viviendas	HATO QUEMADO	134	X	X	X	X	X	1	200,000.00	L	10,000.00
1	Construcción de viviendas	PASO DE LARE / EL TAMARINDO / TIERRAS BLANCAS	138	X	X	X	X	X	1	100,000.00	L	7,500.00
2	Mejoramiento de viviendas	PASO DE LARE / EL TAMARINDO / TIERRAS BLANCAS	138	X	X	X	X	X	1	200,000.00	L	10,000.00
3	Proyecto construcción de Letrinización	PASO DE LARE / EL TAMARINDO / TIERRAS BLANCAS	138	X	X	X	X	X	1	80,000.00	L	3,000.00



**MUNICIPALIDAD DE VADO ANCHO**  
Edificio de la Alcaldía Municipal de Vado Ancho, El Paraíso, calle principal, frente al  
Instituto Vado Ancho.



Programación del Plan Zonal de Desarrollo Territorial

Departamento  Municipio  Zona   
Eje Temático  Lugar  Fecha   
Asamblea N°

Proyecto	NOMBRE DEL PROYECTO/ SECTOR DE DESARROLLO	Comunidad	N° de Beneficiarios	Años de ejecución					COSTO APROXIMADO	APORTE COMUNITARIO
				2019	2020	2021	2022	2023		
1	Ampliación en (El Jicarito) y Proyecto de sistema de agua potable	VADO ANCHO / EL JICARITO / SIMIRE	239		X				L. 200,000.00	L. 10,000.00
2	Proyecto de sistema de agua potable y aguas lluvias	VADO ANCHO / EL JICARITO / SIMIRE	239	X					L. 3,000,000.00	L. 150,000.00
1	Proyecto de sistema de agua potable	EL JOCOTE / SAIRE / SAN FELIPE	198		X				L. 2,000,000.00	L. 100,000.00
2	Proyecto de cosechadoras de agua	EL JOCOTE / SAIRE / SAN FELIPE	198	X					L. 300,000.00	L. 15,000.00
1	Mejoramiento de sistema de agua potable	NACASCOLO / LOS PLANES	100			X			L. 800,000.00	L. 25,000.00
1	Perforación de pozo y Proyecto de sistema de agua potable	HATO QUEMADO	134		X				L. 2,000,000.00	L. 100,000.00
2	Proyecto de cosechadoras de agua	HATO QUEMADO	134	X					L. 300,000.00	L. 15,000.00
1	Reconstrucción de tanques de abastecimiento	PASO DE LARE / EL TAMARINDO / TIERRAS BLANCAS	138		X				L. 200,000.00	L. 10,000.00



**MUNICIPALIDAD DE VADO ANCHO**  
Edificio de la Alcaldía Municipal de Vado Ancho, El Paraíso, calle principal, frente al  
Instituto Vado Ancho.



Programación del Plan Zonal de Desarrollo Territorial

Departamento  Municipio  Zona   
Eje Temático  Lugar  Fecha   
Asamblea N°

Proyecto	NOMBRE DEL PROYECTO/ SECTOR DE DESARROLLO	Comunidad	N° de Beneficiarios	Años de ejecución					COSTO APROXIMADO	APORTE COMUNITARIO
				2019	2020	2021	2022	2023		
1	Bono Tecnológico en tiempo y forma	VADO ANCHO / EL JICARITO / SIMIRE	239	X	X	X	X	X	L. 400,000.00	L. 20,000.00
2	Creación de un mercado municipal	VADO ANCHO / EL JICARITO / SIMIRE	239		X				L. 200,000.00	L. 10,000.00
1	Bono Tecnológico en tiempo y forma	EL JOCOTE / SAIRE / SAN FELIPE	198	X	X	X	X	X	L. 180,000.00	L. 9,500.00
1	Bono Tecnológico en tiempo y forma	NACASCOLO / LOS PLANES	100	X	X	X	X	X	L. 150,000.00	L. 7,500.00
2	Apoyo a tienda de consumo de canasta básica	NACASCOLO / LOS PLANES	100	X	X	X	X	X	L. 100,000.00	L. 5,000.00
1	Bono Tecnológico en tiempo y forma	HATO QUEMADO	134		X	X	X	X	L. 150,000.00	L. 7,500.00
2	Capacitación al sistema agrícola	HATO QUEMADO	134	X					L. 50,000.00	L. 2,500.00
1	Apoyo al Pequeño Agricultor	PASO DE LARE / EL TAMARINDO / TIERRAS BLANCAS	138				X		L. 50,000.00	L. 2,500.00





**MUNICIPALIDAD DE VADO ANCHO**  
Edificio de la Alcaldía Municipal de Vado Ancho, El Paraíso, calle principal, frente al  
Instituto Vado Ancho.



Programación del Plan Zonal de Desarrollo Territorial

Departamento  Municipio  Zona   
Eje Temático  Lugar  Fecha   
Asamblea N°

Proyecto	NOMBRE DEL PROYECTO/ SECTOR DE DESARROLLO	Comunidad	N° de Beneficiarios	Años de ejecución					COSTO APROXIMADO	APORTE COMUNITARIO
				2019	2020	2021	2022	2023		
1	Creación de Banco de Granos Básicos	VADO ANCHO / EL JICARITO / SIMIRE	239			X			L. 100,000.00	L. 5,000.00
2	Capacitación a los productores	VADO ANCHO / EL JICARITO / SIMIRE	239		X				L. 20,000.00	L. 1,000.00
1	Creación de Banco de Granos Básicos	EL JOCOTE / SAIRE / SAN FELIPE	198				X		L. 100,000.00	L. 5,000.00
2	Creación de Laguna para cultivo y producción de peces el caserío de San Felipe	EL JOCOTE / SAIRE / SAN FELIPE	198			X			L. 100,000.00	L. 5,000.00
3	Creación de sistemas de riego por goteo	EL JOCOTE / SAIRE / SAN FELIPE	198					X	L. 250,000.00	L. 12,500.00
1	Creación de Banco de Granos Básicos	NACASCOLO / LOS PLANES	100		X				L. 100,000.00	L. 5,000.00
1	Creación de Banco de Granos Básicos	HATO QUEMADO	134				X		L. 100,000.00	L. 5,000.00
1	Creación de Banco de Granos Básicos	PASO DE LARE / EL TAMARINDO / TIERRAS BLANCAS	138				X		L. 100,000.00	L. 5,000.00



**MUNICIPALIDAD DE VADO ANCHO**  
Edificio de la Alcaldía Municipal de Vado Ancho, El Paraíso, calle principal, frente al  
Instituto Vado Ancho.



Programación del Plan Zonal de Desarrollo Territorial

Departamento  Municipio  Zona   
Eje Temático  Lugar  Fecha   
Asamblea N°

Proyecto	NOMBRE DEL PROYECTO/ SECTOR DE DESARROLLO	Comunidad	N° de Beneficiarios	Años de ejecución					COSTO APROXIMADO	APORTE COMUNITARIO
				2019	2020	2021	2022	2023		
1	Fortalecimiento a la red de mujeres	VADO ANCHO / EL JICARITO / SIMIRE	239	X	X				L. 7,000.00	L. 350.00
1	Fortalecimiento a la red de mujeres	EL JOCOTE / SAIRE / SAN FELIPE	198	X	X				L. 7,000.00	L. 350.00
1	Capacitaciones a grupos organizados en manualidades	NACASCOLO / LOS PLANES	100	X			X		L. 50,000.00	L. 2,500.00
1	Fortalecimiento a la red de mujeres	HATO QUEMADO	134	X	X				L. 7,000.00	L. 350.00
1	Fortalecimiento a la red de mujeres	PASO DE LARE / EL TAMARINDO / TIERRAS BLANCAS	138	X	X				L. 7,000.00	L. 350.00



**MUNICIPALIDAD DE VADO ANCHO**  
Edificio de la Alcaldía Municipal de Vado Ancho, El Paraíso, calle principal, frente al  
Instituto Vado Ancho.



Programación del Plan Zonal de Desarrollo Territorial

Departamento  Municipio  Zona   
Eje Temático  Lugar  Fecha   
Asamblea N°

PROYECTO	NOMBRE DEL PROYECTO/ SECTOR DE DESARROLLO	Comunidad	N° de Beneficiarios	Años de ejecución					COSTO APROXIMADO	APORTE COMUNITARIO
				2019	2020	2021	2022	2023		
1	Apoyo con alimentación a policías	VADO ANCHO / EL JICARITO / SIMIRE	239	X	X	X	X	X	L. 600,000.00	L. 30,000.00
2	Mejoramiento del edificio Posta Policial	VADO ANCHO / EL JICARITO / SIMIRE	239		X				L. 150,000.00	L. 7,500.00
3	Cumplimiento de regulación en venta de bebidas alcohólicas	VADO ANCHO / EL JICARITO / SIMIRE	239	X	X	X	X	X	L. -	L. -
4	Control de entradas y salidas después de las 10 PM	VADO ANCHO / EL JICARITO / SIMIRE	239	X	X	X	X	X	L. -	L. -
1	Mesas de seguridad ciudadana	EL JOCOTE / SAIRE / SAN FELIPE	198	X					L. 6,000.00	L. 250.00
1	Comité de vigilancia comunitaria	NACASCOLO / LOS PLANES	100	X					L. 3,000.00	L. 150.00
1	Mesas de seguridad ciudadana	HATO QUEMADO	134			X			L. 6,000.00	L. 250.00
1	Nombramiento de auxiliar	PASO DE LARE / EL TAMARINDO / TIERRAS BLANCAS	138	X					L. -	L. -



**MUNICIPALIDAD DE VADO ANCHO**  
Edificio de la Alcaldía Municipal de Vado Ancho, El Paraíso, calle principal, frente al  
Instituto Vado Ancho.




Programación del Plan Zonal de Desarrollo Territorial

Departamento  Municipio  Zona   
Eje Temático  Lugar  Fecha   
Asamblea N°

PROYECTO	NOMBRE DEL PROYECTO/ SECTOR DE DESARROLLO	Comunidad	N° de Beneficiarios	Años de ejecución					COSTO APROXIMADO	APORTE COMUNITARIO
				2019	2020	2021	2022	2023		
1	Creación de teleférico de Las Lajitas a Vado Ancho	VADO ANCHO / EL JICARITO / SIMIRE	239		X				L. 1,000,000.00	L. 35,000.00
2	Creación de Museo	VADO ANCHO / EL JICARITO / SIMIRE	239					X	L. 700,000.00	L. 35,000.00
3	Champas móviles para semana santa	VADO ANCHO / EL JICARITO / SIMIRE	239			X			L. 90,000.00	L. 2,500.00
4	Feria Patronal	VADO ANCHO / EL JICARITO / SIMIRE	239	X	X	X	X	X	L. 800,000.00	L. 40,000.00
5	Guía Turístico	VADO ANCHO / EL JICARITO / SIMIRE	239	X	X	X	X	X	L. 5,000.00	L. 250.00
6	Celebración del día de creación del municipio	VADO ANCHO / EL JICARITO / SIMIRE	239	X	X	X	X	X	L. 300,000.00	L. 10,000.00
1	.....	EL JOCOTE / SAIRE / SAN FELIPE	198	..	..	..	..	..	L. -	L. -
1	.....	NACASCOLO / LOS PLANES	100	..	..	..	..	..	L. -	L. -
2	.....	NACASCOLO / LOS PLANES	100	..	..	..	..	..	L. -	L. -
1	.....	HATO QUEMADO	134	..	..	..	..	..	L. -	L. -
2	.....	HATO QUEMADO	134	..	..	..	..	..	L. -	L. -
1	.....	PASO DE LARE / EL TAMARINDO / TIERRAS BLANCAS	138	..	..	..	..	..	L. -	L. -





**MUNICIPALIDAD DE VADO ANCHO**  
Edificio de la Alcaldía Municipal de Vado Ancho, El Paraíso, calle principal, frente al  
Instituto Vado Ancho.



Programación del Plan Zonal de Desarrollo Territorial

Departamento  Municipio  Zona  Fecha   
Eje Temático  Lugar  Asamblea N°

Proyecto	NOMBRE DEL PROYECTO/ SECTOR DE DESARROLLO	Comunidad	N° de Beneficiarios	Años de ejecución					COSTO APROXIMADO	APORTE COMUNITARIO
				2019	2020	2021	2022	2023		
1	Construcción de pavimentación en el casco urbano	VADO ANCHO / EL JICARITO / SIMIRE	239	X	X				L. 4,000,000.00	L. 200,000.00
2	Mantenimiento de Carreteras	VADO ANCHO / EL JICARITO / SIMIRE	239	X	X	X	X	X	L. 500,000.00	L. 25,000.00
3	Ampliación de proyecto de energía eléctrica (El Jicarito)	VADO ANCHO / EL JICARITO / SIMIRE	239					X	L. 300,000.00	L. 15,000.00
4	Repello y enchapado de templo católico	VADO ANCHO / EL JICARITO / SIMIRE	239	X				X	L. 500,000.00	L. 5,000.00
5	Mantenimiento de Parque municipal y puente peatonal	VADO ANCHO / EL JICARITO / SIMIRE	239	X	X	X	X	X	L. 200,000.00	L. 10,000.00
6	Mantenimiento y reparación de edificios municipales	VADO ANCHO / EL JICARITO / SIMIRE	239	X	X	X	X	X	L. 300,000.00	L. 25,000.00
7	Mejoramiento de Centro Básico	VADO ANCHO / EL JICARITO / SIMIRE	239					X	L. 500,000.00	L. 5,000.00
8	Construcción de rastro municipal	VADO ANCHO / EL JICARITO / SIMIRE	239				X		L. 180,000.00	L. 7,500.00
9	Construcción de terminal de buses	VADO ANCHO / EL JICARITO / SIMIRE	239		X				L. 15,000.00	L. 3,750.00
10	Construcción de gimnasio (Centro Básico)	VADO ANCHO / EL JICARITO / SIMIRE	239					X	L. 300,000.00	L. 25,000.00
11	Construcción de carretera alternativa	VADO ANCHO / EL JICARITO / SIMIRE	239					X	L. 180,000.00	L. 7,500.00

1	Mejoramiento de las Iglesias Evangélicas	EL JOCOTE / SAIRE / SAN FELIPE	198					X	L. 500,000.00	L. 5,000.00
2	Mejoramiento de Carretera	EL JOCOTE / SAIRE / SAN FELIPE	198				X		L. 500,000.00	L. 5,000.00
3	Mejoramiento de alumbrado público	EL JOCOTE / SAIRE / SAN FELIPE	198		X				L. 75,000.00	L. 3,500.00
4	Apertura de carretera que conduce al caserío de San Jerónimo a San Felipe	EL JOCOTE / SAIRE / SAN FELIPE	198			X			L. 350,000.00	L. 35,000.00

1	Mejoramiento de alumbrado público	NACASCOLO / LOS PLANES	100					X	L. 60,000.00	L. 3,000.00
2	Mejoramiento de red vial	NACASCOLO / LOS PLANES	100	X	X	X	X	X	L. 300,000.00	L. 10,000.00
3	Construcción de rampla en la quebrada de Nacascolo	NACASCOLO / LOS PLANES	100			X			L. 175,000.00	L. 8,500.00
4	Construcción de alumbrado público del puente en Nacascolo	NACASCOLO / LOS PLANES	100				X		L. 90,000.00	L. 9,000.00
5	Finalización del salón comunal	NACASCOLO / LOS PLANES	100					X	L. 80,000.00	L. 2,500.00



**MUNICIPALIDAD DE VADO ANCHO**  
Edificio de la Alcaldía Municipal de Vado Ancho, El Paraíso, calle principal, frente al  
Instituto Vado Ancho.



Programación del Plan Zonal de Desarrollo Territorial

Departamento  Municipio  Zona  Fecha   
Eje Temático  Lugar  Asamblea N°

Proyecto	NOMBRE DEL PROYECTO/ SECTOR DE DESARROLLO	Comunidad	N° de Beneficiarios	Años de ejecución					COSTO APROXIMADO	APORTE COMUNITARIO
				2019	2020	2021	2022	2023		
1	Creación de teleférico de Las Lajitas a Vado Ancho	VADO ANCHO / EL JICARITO / SIMIRE	239		X				L. 750.000,00	L. 35.000,00
2	Creación de Museo	VADO ANCHO / EL JICARITO / SIMIRE	239					X	L. 750.000,00	L. 35.000,00
3	Champas móviles para semana santa	VADO ANCHO / EL JICARITO / SIMIRE	239			X			L. 250.000,00	L. 2.500,00
4	Feria Patronal	VADO ANCHO / EL JICARITO / SIMIRE	239	X	X	X	X	X	L. 600.000,00	L. 40.000,00
5	Guía Turístico	VADO ANCHO / EL JICARITO / SIMIRE	239	X	X	X	X	X	L. 6.000,00	L. 250,00
6	Celebración del día de creación del municipio	VADO ANCHO / EL JICARITO / SIMIRE	239	X	X	X	X	X	L. 200.000,00	L. 10.000,00
1		EL JOCOTE / SAIRE / SAN FELIPE	198						L. -	L. -
1		NACASCOLO / LOS PLANES	100						L. -	L. -
2		NACASCOLO / LOS PLANES	100						L. -	L. -
1		HATO QUEMADO	134						L. -	L. -
2		HATO QUEMADO	134						L. -	L. -
1		PASO DE LARE / EL TABARINDO / TIERRAS BLANCAS	138						L. -	L. -

**Planes Zonales Territoriales: Zona 5**



**MUNICIPALIDAD DE VADO ANCHO**  
Edificio de la Alcaldía Municipal de Vado Ancho, El Paraíso, calle principal, frente al  
Instituto Vado Ancho.



Programación del Plan Zonal de Desarrollo Territorial

Departamento  Municipio  Zona  Fecha   
Eje Temático  Lugar  Asamblea N°

Proyecto	NOMBRE DEL PROYECTO/ SECTOR DE DESARROLLO	Comunidad	N° de Beneficiarios	Años de ejecución					COSTO APROXIMADO	APORTE COMUNITARIO
				2019	2020	2021	2022	2023		
1	Rotulación de entrada al caserío	LAS UVILLAS	147	X					L. 3.000,00	L. 150,00
2	Reglamento de construcción de viviendas.	LAS UVILLAS	147		X				L. 9.000,00	L. 450,00
1	Delimitación Territorial entre el Municipio de Texiguat y Vado Ancho.	LA CHAPERNA / LAS MESAS	225				X		L. 60.000,00	L. 4.000,00
2	Delimitación y Ordenamiento de Fuente de Agua (Tierras Blancas) Chaperna	LA CHAPERNA / LAS MESAS	225	X					L. 2.000,00	L. 100,00
3	Creación de Reglamento sobre Fuente de Agua (Tierras Blancas) Chaperna	LA CHAPERNA / LAS MESAS	225					X	L. 1.000,00	L. 50,00
4	Delimitación de camino real en Las Mesas	LA CHAPERNA / LAS MESAS	225			X			L. 2.000,00	L. 100,00
1	Catastro Tecnificado	CERRO LARE / ELCASTAÑO / LA COMUNIDAD / EL TRAPICHE / EL ALMENDRO / EL CAHUANO	321			X			L. 800.000,00	L. 40.000,00
2	Rotulación de entradas y salidas del caserío	CERRO LARE / ELCASTAÑO / LA COMUNIDAD / EL TRAPICHE / EL ALMENDRO / EL CAHUANO	321	X					L. 75.000,00	L. 3.750,00
3	Delimitación de tramo carretero	CERRO LARE / ELCASTAÑO / LA COMUNIDAD / EL TRAPICHE / EL ALMENDRO / EL CAHUANO	321		X				L. 25.000,00	L. 1.250,00





**MUNICIPALIDAD DE VADO ANCHO**  
Edificio de la Alcaldía Municipal de Vado Ancho, El Paraíso, calle principal, frente al  
Instituto Vado Ancho.



Programación del Plan Zonal de Desarrollo Territorial

Departamento  Municipio  Zona   
Eje Temático  Lugar  Fecha   
Asamblea N°

Prioridad	NOMBRE DEL PROYECTO/ SECTOR DE DESARROLLO	Comunidad	N° de Beneficiarios	Años de ejecución					COSTO APROXIMADO	APORTE COMUNITARIO
				2019	2020	2021	2022	2023		
1	Ampliación de huertos familiares	LAS UVILLAS	147			X			L. 100.000.00	L. 5.000.00
2	Fondo comunal de medicamento	LAS UVILLAS	147		X				L. 100.000.00	L. 5.000.00
1	Implementación de huertos familiares los dos caseríos	LA CHAPERNA / LAS MESAS	225		X	X	X	X	L. 150.000.00	L. 7.500.00
2	Construcción de la unidad de salud	LA CHAPERNA / LAS MESAS	225		X				L. 1.000.000.00	L. 50.000.00
3	Fondo comunal de medicamento (Las Mesas)	LA CHAPERNA / LAS MESAS	225		X				L. 50.000.00	L. 2.500.00
1	Implementación y seguimiento de huertos familiares	CERRO LARE / ELCASTAÑO / LA COMUNIDAD / EL TRAPICHE / EL ALMENDRO / EL CAHUANO	321			X			L. 70.000.00	L. 3.500.00
2	Construcción de la unidad de salud	CERRO LARE / ELCASTAÑO / LA COMUNIDAD / EL TRAPICHE / EL ALMENDRO / EL CAHUANO	321			X			L. 500.000.00	L. 25.000.00



**MUNICIPALIDAD DE VADO ANCHO**  
Edificio de la Alcaldía Municipal de Vado Ancho, El Paraíso, calle principal, frente al  
Instituto Vado Ancho.



Programación del Plan Zonal de Desarrollo Territorial

Departamento  Municipio  Zona   
Eje Temático  Lugar  Fecha   
Asamblea N°

Prioridad	NOMBRE DEL PROYECTO/ SECTOR DE DESARROLLO	Comunidad	N° de Beneficiarios	Años de ejecución					COSTO APROXIMADO	APORTE COMUNITARIO
				2019	2020	2021	2022	2023		
1	Mejoramiento de la Escuela	LAS UVILLAS	147			X			L. 100.000.00	L. 5.000.00
2	Cerca de la Escuela	LAS UVILLAS	147	X					L. 30.000.00	L. 4.000.00
3	Apoyo con mobiliario	LAS UVILLAS	147				X		L. 30.000.00	L. 1.500.00
1	Construcción de Centro Básico y compra de Predio	LA CHAPERNA / LAS MESAS	225		X				L. 1.200.000.00	L. 60.000.00
2	Apoyo al proyecto alternativo Educativo (Pago de Maestros)	LA CHAPERNA / LAS MESAS	225	X	X	X	X	X	L. 500.000.00	L. 25.000.00
3	Mejoramiento y cerca de la Escuela.	LA CHAPERNA / LAS MESAS	225			X			L. 500.000.00	L. 25.000.00
4	Apoyo con instructor para cursos de computación	LA CHAPERNA / LAS MESAS	225	X	X	X	X	X	L. 100.000.00	L. 5.000.00
1	Construcción y mejoras de Cerca de la Escuela y Piso	CERRO LARE / ELCASTAÑO / LA COMUNIDAD / EL TRAPICHE / EL ALMENDRO / EL CAHUANO	321		X				L. 120.000.00	L. 12.500.00
2	Mejoramiento de Cocina	CERRO LARE / ELCASTAÑO / LA COMUNIDAD / EL TRAPICHE / EL ALMENDRO / EL CAHUANO	321			X			L. 30.000.00	L. 2.500.00
3	Dotación de mobiliario	CERRO LARE / ELCASTAÑO / LA COMUNIDAD / EL TRAPICHE / EL ALMENDRO / EL CAHUANO	321				X		L. 150.000.00	L. 17.500.00
4	Dotación de Kits Escolar	CERRO LARE / ELCASTAÑO / LA COMUNIDAD / EL TRAPICHE / EL ALMENDRO / EL CAHUANO	321	X	X	X	X	X	L. 300.000.00	L. 15.000.00
5	Apoyo a programas alternativos	CERRO LARE / ELCASTAÑO / LA COMUNIDAD / EL TRAPICHE / EL ALMENDRO / EL CAHUANO	321	X	X	X	X	X	L. 300.000.00	L. 10.000.00



**MUNICIPALIDAD DE VADO ANCHO**  
Edificio de la Alcaldía Municipal de Vado Ancho, El Paraíso, calle principal, frente al  
Instituto Vado Ancho.



Programación del Plan Zonal de Desarrollo Territorial

Departamento  Municipio  Zona   
Eje Temático  Lugar  Fecha   
Asamblea N°

Proyecto	NOMBRE DEL PROYECTO/ SECTOR DE DESARROLLO	Comunidad	N° de Beneficiarios	Años de ejecución					COSTO APROXIMADO	APORTE COMUNITARIO
				2019	2020	2021	2022	2023		
1	Reforestación en la comunidad y fuente de agua	LAS UVILLAS	147	X	X	X	X	X	L. -	L. -
2	Limpieza Comunitaria	LAS UVILLAS	147	X	X	X	X	X	L. -	L. -
3	Construcción de Letrinización (Simple)	LAS UVILLAS	147	X	X	X	X	X	L. 30,000.00	L. 1,500.00
4	Construcción de fogones mejorados	LAS UVILLAS	147	X	X	X	X	X	L. 200,000.00	L. 10,000.00
1	Reforestación de Bosque	LA CHAPERNA / LAS MESAS	225	X	X	X	X	X	L. -	L. -
2	Construcción de Eco-fogones	LA CHAPERNA / LAS MESAS	225	X	X	X	X	X	L. 120,000.00	L. 12,500.00
3	Crear ordenanzas municipales para la no quema y tala de bosques (Las Mesas)	LA CHAPERNA / LAS MESAS	225	X	X	X	X	X	L. -	L. -
4	Jornadas de limpieza en las comunidades	LA CHAPERNA / LAS MESAS	225	X	X	X	X	X	L. -	L. -
5	Construcción de basureros	LA CHAPERNA / LAS MESAS	225		X				L. 5,000.00	L. 250.00
1	Crear ordenanzas municipales que no permitan la tala ni quema de bosques en general de las comunidades.	CERRO LARE / EL CASTAÑO / LA COMUNIDAD / EL TRAPICHE / EL ALMENDRO / EL CAHUANO	321	X	X	X	X	X	L. -	L. -
2	Construcción de Eco-fogones	CERRO LARE / EL CASTAÑO / LA COMUNIDAD / EL TRAPICHE / EL ALMENDRO / EL CAHUANO	321	X	X	X	X	X	L. 100,000.00	L. 5,000.00
3	Construcción de letrinización	CERRO LARE / EL CASTAÑO / LA COMUNIDAD / EL TRAPICHE / EL ALMENDRO / EL CAHUANO	321	X	X	X	X	X	L. 600,000.00	L. 20,000.00
4	Reforestación de fuentes de agua	CERRO LARE / EL CASTAÑO / LA COMUNIDAD / EL TRAPICHE / EL ALMENDRO / EL CAHUANO	321	X	X	X	X	X	L. -	L. -



**MUNICIPALIDAD DE VADO ANCHO**  
Edificio de la Alcaldía Municipal de Vado Ancho, El Paraíso, calle principal, frente al  
Instituto Vado Ancho.



Programación del Plan Zonal de Desarrollo Territorial

Departamento  Municipio  Zona   
Eje Temático  Lugar  Fecha   
Asamblea N°

Proyecto	NOMBRE DEL PROYECTO/ SECTOR DE DESARROLLO	Comunidad	N° de Beneficiarios	Años de ejecución					COSTO APROXIMADO	APORTE COMUNITARIO
				2019	2020	2021	2022	2023		
1	Bono estudiantil para compra de útiles u otro material	LAS UVILLAS	147	X	X	X	X	X	L. 100,000.00	L. 7,500.00
2	Ampliación de campo de fútbol	LAS UVILLAS	147			X			L. 100,000.00	L. 5,000.00
3	Creación de Microempresa de hojalatería	LAS UVILLAS	147				X		L. 100,000.00	L. 5,000.00
4	Creación de microempresa de panadería	LAS UVILLAS	147		X				L. 100,000.00	L. 5,000.00
5	Bono para el adulto mayor	LAS UVILLAS	147	X	X	X	X	X	L. 100,000.00	L. 5,000.00
1	Comedor Infantil Caserío de la Chaperna	LA CHAPERNA / LAS MESAS	225				X		L. 100,000.00	L. 7,500.00
2	Compra de cancha deportiva	LA CHAPERNA / LAS MESAS	225				X		L. 100,000.00	L. 7,500.00
3	Crear capacitaciones que generen aprendizaje práctico oficinas a jóvenes	LA CHAPERNA / LAS MESAS	225	X					L. 50,000.00	L. 500.00
4	Organización de Red de Mujeres	LA CHAPERNA / LAS MESAS	225	X					L. -	L. -
5	Microempresa de Manualidades Chaperna	LA CHAPERNA / LAS MESAS	225				X		L. 75,000.00	L. 3,750.00
6	Microempresa de Panadería y Repostería	LA CHAPERNA / LAS MESAS	225			X			L. 80,000.00	L. 4,000.00
7	Apoyo para Microempresa en el procesamiento de JOCOTE Corona	LA CHAPERNA / LAS MESAS	225					X	L. 100,000.00	L. 5,500.00
8	Creación de un centro diario	LA CHAPERNA / LAS MESAS	225				X		L. 80,000.00	L. 4,500.00
9	Bono para la tercera edad	LA CHAPERNA / LAS MESAS	225						L. 100,000.00	L. 5,000.00



1	Apoyo a niños discapacitados	CERRO LARE / ELCASTAÑO / LA COMUNIDAD / EL TRAPICHE / EL ALMENDRO / EL CAHUANO	321	X	X	X	X	X	4	70,000.00	L	3,500.00
2	Comedor Infantil	CERRO LARE / ELCASTAÑO / LA COMUNIDAD / EL TRAPICHE / EL ALMENDRO / EL CAHUANO	321		X				4	300,000.00	L	15,000.00
3	Compra de terreno y Construcción de cancha Deportiva	CERRO LARE / ELCASTAÑO / LA COMUNIDAD / EL TRAPICHE / EL ALMENDRO / EL CAHUANO	321				X		4	100,000.00	L	12,500.00
4	Crear capacitaciones que generen aprendizaje practico-oficios a jóvenes (carpintería, hojalatería, barbería)	CERRO LARE / ELCASTAÑO / LA COMUNIDAD / EL TRAPICHE / EL ALMENDRO / EL CAHUANO	321				X		4	10,000.00	L	500.00
5	Creación de Microempresa de Hojalatería	CERRO LARE / ELCASTAÑO / LA COMUNIDAD / EL TRAPICHE / EL ALMENDRO / EL CAHUANO	321	X					4	300,000.00	L	15,000.00
6	Creación de Microempresa de Panadería	CERRO LARE / ELCASTAÑO / LA COMUNIDAD / EL TRAPICHE / EL ALMENDRO / EL CAHUANO	321	X					4	82,000.00	L	4,100.00
7	Apoyo a la madre soltera	CERRO LARE / ELCASTAÑO / LA COMUNIDAD / EL TRAPICHE / EL ALMENDRO / EL CAHUANO	321		X	X	X	X	4	80,000.00	L	2,800.00
8	Bono para tercera edad	CERRO LARE / ELCASTAÑO / LA COMUNIDAD / EL TRAPICHE / EL ALMENDRO / EL CAHUANO	321	X	X	X	X	X	4	80,000.00	L	2,500.00
9	Creación de Centro Diurno	CERRO LARE / ELCASTAÑO / LA COMUNIDAD / EL TRAPICHE / EL ALMENDRO / EL CAHUANO	321		X				4	100,000.00	L	5,000.00



**MUNICIPALIDAD DE VADO ANCHO**  
Edificio de la Alcaldía Municipal de Vado Ancho, El Paraíso, calle principal, frente al  
Instituto Vado Ancho.



Programación del Plan Zonal de Desarrollo Territorial

Departamento  Municipio  Zona  Fecha   
Eje Temático  Lugar  Asamblea N°

PROYECTO	NOMBRE DEL PROYECTO/ SECTOR DE DESARROLLO	Comunidad	N° de Beneficiarios	Años de ejecución					COSTO APROXIMADO	APORTE COMUNITARIO
				2019	2020	2021	2022	2023		
1	Construcción y mejoras de viviendas	LAS UVILLAS	147	X	X	X	X	X	L 300,000.00	L 10,000.00
2		LAS UVILLAS	147							L -

1	Construcción y mejoras de Viviendas	LA CHAPERNA / LAS MESAS	225	X	X	X	X	X	L 350,000.00	L 17,500.00
2	Proyecto construcción de Letrinización	LA CHAPERNA / LAS MESAS	225	X	X	X	X	X	L 250,000.00	L 12,500.00

1	Construcción y mejoras de Viviendas (Techo y Piso)	CERRO LARE / ELCASTAÑO / LA COMUNIDAD / EL TRAPICHE / EL ALMENDRO / EL CAHUANO	321	X	X	X	X	X	L 350,000.00	L 12,500.00
2	Compra de Solares para construcción de viviendas	CERRO LARE / ELCASTAÑO / LA COMUNIDAD / EL TRAPICHE / EL ALMENDRO / EL CAHUANO	321		X	X	X		L 90,000.00	L 4,500.00



Alcaldía Municipal  
Vado Ancho, El Paraíso

**MUNICIPALIDAD DE VADO ANCHO**  
Edificio de la Alcaldía Municipal de Vado Ancho, El Paraíso, calle principal, frente al  
Instituto Vado Ancho.



Programación del Plan Zonal de Desarrollo Territorial

Departamento  Municipio  Zona   
Eje Temático  Lugar  Fecha   
Asamblea N°

PROYECTO	NOMBRE DEL PROYECTO/ SECTOR DE DESARROLLO	Comunidad	N° de Beneficiarios	Años de ejecución					COSTO APROXIMADO	APORTE COMUNITARIO
				2019	2020	2021	2022	2023		
1	Proyecto de sistema de agua potable	LAS UVILLAS	147		X				L. 1,500,000.00	L. 75,000.00
2	Cosechadoras de agua	LAS UVILLAS	147				X		L. 300,000.00	L. 15,000.00
1	Ampliación de perforación y Sistema de Agua Potable	LA CHAPERNA / LAS MESAS	225			X			L. 4,000,000.00	L. 200,000.00
2	Compra de terreno para el sistema de perforación de pozo para agua potable	LA CHAPERNA / LAS MESAS	225	X					L. 30,000.00	L. 1,500.00
1	Construcción y ampliación del Sistema de Agua Potable	CERRO LARE / ELCASTAÑO / LA COMUNIDAD / EL TRAPICHE / EL ALMENDRO / EL CAHUANO	321	X					L. 4,300,000.00	L. 200,000.00



Alcaldía Municipal  
Vado Ancho, El Paraíso

**MUNICIPALIDAD DE VADO ANCHO**  
Edificio de la Alcaldía Municipal de Vado Ancho, El Paraíso, calle principal, frente al  
Instituto Vado Ancho.




Programación del Plan Zonal de Desarrollo Territorial

Departamento  Municipio  Zona   
Eje Temático  Lugar  Fecha   
Asamblea N°

PROYECTO	NOMBRE DEL PROYECTO/ SECTOR DE DESARROLLO	Comunidad	N° de Beneficiarios	Años de ejecución					COSTO APROXIMADO	APORTE COMUNITARIO
				2019	2020	2021	2022	2023		
1	Bono Tecnológico en tiempo y forma	LAS UVILLAS	147		X	X	X	X	L. 150,000.00	L. 7,500.00
1	Apoyo con insumo agrícolas en tiempo y forma	LA CHAPERNA / LAS MESAS	225	X	X	X	X	X	L. 80,000.00	L. 4,000.00
2	Apoyo con capital semilla para la caja rural (Unión y Acción)	LA CHAPERNA / LAS MESAS	225		X				L. 90,000.00	L. 4,500.00
1	Bono Tecnológico	CERRO LARE / ELCASTAÑO / LA COMUNIDAD / EL TRAPICHE / EL ALMENDRO / EL CAHUANO	321	X	X	X	X	X	L. 300,000.00	L. 15,000.00
2	Apoyo al Pequeño Agricultor	CERRO LARE / ELCASTAÑO / LA COMUNIDAD / EL TRAPICHE / EL ALMENDRO / EL CAHUANO	321	X	X				L. 100,000.00	L. 5,000.00






**MUNICIPALIDAD DE VADO ANCHO**  
Edificio de la Alcaldía Municipal de Vado Ancho, El Paraíso, calle principal, frente al  
Instituto Vado Ancho.



Programación del Plan Zonal de Desarrollo Territorial

Departamento  Municipio  Zona   
Eje Temático  Lugar  Fecha   
Asamblea N°

PROYECTO	NOMBRE DEL PROYECTO/ SECTOR DE DESARROLLO	Comunidad	N° de Beneficiarios	Años de ejecución					COSTO APROXIMADO	APORTE COMUNITARIO
				2019	2020	2021	2022	2023		
1	Creación de Banco de Granos Basicos	LAS UVILLAS	147				X		L. 100,000.00	L. 5,000.00
1	Creación de Banco de Granos Basicos	LA CHAPERNA / LAS MESAS	225					X	L. 100,000.00	L. 15,000.00
1	Creación de Banco de Granos Basicos	CERRO LARE / ELCASTAÑO / LA COMUNIDAD / EL TRAPICHE / EL ALMENDRO / EL CAHUANO	321				X		L. 250,000.00	L. 12,500.00



**MUNICIPALIDAD DE VADO ANCHO**  
Edificio de la Alcaldía Municipal de Vado Ancho, El Paraíso, calle principal, frente al  
Instituto Vado Ancho.



Programación del Plan Zonal de Desarrollo Territorial

Departamento  Municipio  Zona   
Eje Temático  Lugar  Fecha   
Asamblea N°

PROYECTO	NOMBRE DEL PROYECTO/ SECTOR DE DESARROLLO	Comunidad	N° de Beneficiarios	Años de ejecución					COSTO APROXIMADO	APORTE COMUNITARIO
				2019	2020	2021	2022	2023		
1	Fortalecimiento a la Red de Mujeres	LAS UVILLAS	147	X	X				L. 7,000.00	L. 350.00
1	Fortalecimiento a la Red de Mujeres	LA CHAPERNA / LAS MESAS	225			X			L. 15,000.00	L. 750.00
2	Capacitación sobre relaciones humanas	LA CHAPERNA / LAS MESAS	225				X		L. 10,000.00	L. 500.00
1	Fortalecimiento a la Red de Mujeres	CERRO LARE / ELCASTAÑO / LA COMUNIDAD / EL TRAPICHE / EL ALMENDRO / EL CAHUANO	321	X	X	X	X	X	L. 50,000.00	L. 2,500.00
2		CERRO LARE / ELCASTAÑO / LA COMUNIDAD / EL TRAPICHE / EL ALMENDRO / EL CAHUANO	321						L.	L.



**MUNICIPALIDAD DE VADO ANCHO**  
Edificio de la Alcaldía Municipal de Vado Ancho, El Paraíso, calle principal, frente al  
Instituto Vado Ancho.



Programación del Plan Zonal de Desarrollo Territorial

Departamento  Municipio  Zona  Fecha   
Eje Temático  Lugar  Asamblea N°

PROYECTO	NOMBRE DEL PROYECTO/ SECTOR DE DESARROLLO	Comunidad	N° de Beneficiarios	Años de ejecución					COSTO APROXIMADO	APORTE COMUNITARIO
				2019	2020	2021	2022	2023		
1	Formación de Mesas de Seguridad Ciudadana	LAS UVILLAS	147	X		X		X	L. 7.500,00	L. 350,00
1	Formación de Mesas de Seguridad Ciudadana	LA CHAPERNA / LAS MESAS	225	X		X		X	L. 7.500,00	L. 350,00
2	.....	LA CHAPERNA / LAS MESAS	225	..	..	..	..	..	L. -	L. -
1	Formación de Mesas de Seguridad Ciudadana	CERRO LARE / ELCASTAÑO / LA COMUNIDAD / EL TRAPICHE / EL ALMENDRO / EL CAHUANO	321	X		X		X	L. 2.000,00	L. 100,00
2	.....	CERRO LARE / ELCASTAÑO / LA COMUNIDAD / EL TRAPICHE / EL ALMENDRO / EL CAHUANO	321	..	..	..	..	..	L. -	L. -



**MUNICIPALIDAD DE VADO ANCHO**  
Edificio de la Alcaldía Municipal de Vado Ancho, El Paraíso, calle principal, frente al  
Instituto Vado Ancho.



Programación del Plan Zonal de Desarrollo Territorial

Departamento  Municipio  Zona  Fecha   
Eje Temático  Lugar  Asamblea N°

PROYECTO	NOMBRE DEL PROYECTO/ SECTOR DE DESARROLLO	Comunidad	N° de Beneficiarios	Años de ejecución					COSTO APROXIMADO	APORTE COMUNITARIO
				2019	2020	2021	2022	2023		
1	Construcción de casa para taller de hojalatería	LAS UVILLAS	147			X			L. 500.000,00	L. 5.000,00
2	Mejoramiento de Carretera	LAS UVILLAS	147		X			X	L. 800.000,00	L. 10.000,00
3	Mejoramiento de alumbrado público	LAS UVILLAS	147					X	L. 70.000,00	L. 3.500,00
4	Construcción de templo católico	LAS UVILLAS	147				X		L. 150.000,00	L. 7.500,00
5	Reconstrucción de centro comunal	LAS UVILLAS	147	X					L. 150.000,00	L. 7.500,00
6	Construcción de tramo carretero de Las Uvillas al Portillo del Mango caserío de Texiguat.	LAS UVILLAS	147		X				L. 800.000,00	L. 40.000,00
1	Mejoramiento de Centro Comunal	LA CHAPERNA / LAS MESAS	225				X		L. 300.000,00	L. 15.000,00
2	Mejoramiento de Carretera de los dos caseríos	LA CHAPERNA / LAS MESAS	225		X				L. 900.000,00	L. 45.000,00
3	Mejoramiento de la Iglesia Católica	LA CHAPERNA / LAS MESAS	225			X			L. 400.000,00	L. 20.000,00
4	Mejoramiento de la Caja Rural	LA CHAPERNA / LAS MESAS	225					X	L. 200.000,00	L. 10.000,00
1	Mejoramiento del Centro Comunal	CERRO LARE / ELCASTAÑO / LA COMUNIDAD / EL TRAPICHE / EL ALMENDRO / EL CAHUANO	321		X				L. 300.000,00	L. 15.000,00
2	Mejoramiento y mantenimiento de Carretera	CERRO LARE / ELCASTAÑO / LA COMUNIDAD / EL TRAPICHE / EL ALMENDRO / EL CAHUANO	321	X	X	X	X	X	L. 2.000.000,00	L. 100.000,00
3	Construcción de Cerco para centro comunal y dotación de mobiliario.	CERRO LARE / ELCASTAÑO / LA COMUNIDAD / EL TRAPICHE / EL ALMENDRO / EL CAHUANO	321			X			L. 70.000,00	L. 3.750,00

### **III. Plan Estratégico de Desarrollo Municipal**

#### **3.1 Visión compartida**

Ser un municipio con infraestructura social desarrollada, viviendas, agua y saneamiento en óptimas condiciones; sistema de educación y salud que permitan coberturas de atención con calidad; eficiente productividad, fortaleciendo la economía y la seguridad alimentaria; delimitado territorialmente, con buen uso de suelo, impulsando el turismo y recursos naturales libres de contaminación; comunidades participativas con capacidad de gestión, emprendedoras y seguras.

#### **3.2 Líneas y objetivos estratégicos y ejes temáticos de desarrollo territorial**

Según la actualización del Plan Estratégico se detallan las líneas y los Objetivos de cada una.

##### **3.2.1. Salud + Nutrición y Educación**

Sistemas de salud y educación competentes, integrales, modernas, eficientes que satisfagan la necesidad de la población.

**Infraestructura Social desarrollada, eficiente y con mayor cobertura, viviendas en óptimas condiciones; Sistemas de Agua y Saneamiento de Calidad, impulsando la apertura de nuevos proyectos.**

- I.** Ampliar los sistemas de agua, implementación de pozos perforados, con agua potabilizada y de calidad.
- II.** Mejorar las condiciones de las viviendas, con cobertura de servicios básicos.
- III.** Crear áreas de recreación, en zonas rurales, construir parques y canchas de fútbol.
- IV.** Mejorar las vías de acceso a las comunidades para crear mejores condiciones a las comunidades.
- V.** Mejorar la infraestructura social y existente, e implementando la apertura de nuevos proyectos, implementación de sistemas de agua y saneamiento a comunidades que no tienen.

##### **3.2.2. Economía, Seguridad Alimentaria**

Incentivando la productividad existente y diversificando los cultivos, asegurando la seguridad alimentaria, incrementando la productividad y la capacidad económica.

**Sistemas educativos renovados, altamente equipados que facilite la inserción laboral de los jóvenes; un sistema de salud integral, con mayor cobertura, con mejor atención de calidad y calidez para los habitantes.**

- I.** Mejorar la infraestructura de los centros educativos y centros de salud.
- II.** Dotar de recurso didáctico los centros educativos, capacitación a docentes; apertura de centros básicos, programas alternativos, nuevas carreras educativas.

- III. Impulsar la educación de jóvenes y niños por medio de ayuda social, mejorando la nutrición infantil.
- IV. Potenciar la atención de la salud, adquiriendo equipos, recurso humano, insumos y vehículos para la atención de calidad y calidez de la población.
- V. Mejorar la atención primaria en salud, y los sistemas de prevención de enfermedades comunes y vectoriales en las comunidades.

### **3.2.3. Agua y Saneamiento, Infraestructura Social y Vivienda**

Infraestructura social y vivienda en óptimas condiciones con un sistema de agua y saneamiento de calidad.

**Eficiente sistema productivo, que cuenta con elementos necesarios generando alta productividad, con un mercado local, infraestructura agrícola e insumos, impulsando la economía y la seguridad alimentaria.**

- I. Mejorar e impulsar el sistema productivo.
- II. Fortalecimiento de las capacidades de los productores con asistencia técnica.
- III. Dotar de insumos y capital semilla; impulso de pequeños sistemas agrícolas, para mejorar la seguridad alimentaria.
- IV. Reparación de accesos a zonas productivas e implementación de infraestructura productiva.
- V. Potenciar los cultivos existentes e implementación de nuevos cultivos.

### **3.2.4. Ordenamiento Territorial, Turismo, Recursos Naturales, Tierra**

Un Municipio que permita crecer de forma ordenada, protegiendo, conservando y utilizando los recursos naturales de manera sostenible, atractivo al turismo por su belleza natural y la nobleza de los habitantes.

Un Municipio más ordenado con una delimitación territorial actualizado, aumentando la resiliencia, con tierras para cultivar, mejor aprovechamiento de sitios turísticos; protegiendo los recursos naturales.

- I. Implementar un adecuado Ordenamiento Territorial planificando el crecimiento poblacional.
- II. Mejorar el uso de los recursos naturales y programas de reforestación.
- III. Mejor uso de suelo, capacitando productores, mejores insumos amigables con el ambiente para mejorar la producción.
- IV. Impulsar las zonas productivas, promoviendo el turismo del municipio.
- V. Crear un levantamiento catastral, con un sistema ordenado, con un municipio y



comunidades bien delimitadas.

### **3.2.5. Grupos Vulnerables, Seguridad Ciudadana y Participación**

Una mejor participación ciudadana formando comunidades más emprendedoras, generadoras de oportunidades, implementando una mejor seguridad ciudadana.

Una ciudadanía emprendedora, viviendo con dignidad; con capacidad de gestión, previniendo la violencia, comunidades más emprendedoras productoras y productivas.

- I. Mejorar la vida de los grupos vulnerables con atención especial a personas de extrema pobreza.
- II. Capacitación e impulso a las organizaciones de base comunitaria e implementación de MYPIME.
- III. Impulsar la economía No Formal y talleres de capacitación en oficios a mujeres y jóvenes.
- IV. Mejorar la seguridad ciudadana del municipio y especial atención los casos de violencia doméstica.
- V. Mejorar las condiciones de convivencia social, y atención de casos de violencia y manejo de las denuncias.

**F-14/A**

**PRIORIZACION DE PROYECTOS POR LINEA ESTRATEGICA**

**Línea Estratégica No. 1**

**Infraestructura social desarrollada, eficiente y con mayor cobertura, viviendas en óptimas condiciones; sistemas de agua y saneamiento de calidad, impulsando la apertura de nuevos Proyectos.**

N°	NOMBRE DEL PROYECTO	BENEFICIARIOS 30%	IMPACTO 25%	Sostenibilidad, Adm. y Financ. 15%	IMPORTANCIA 30%	SUMATORIA DEL VALOR PONDERADO	PRIORIDAD
		VALOR PONDERADO	VALOR PONDERADO	VALOR PONDERADO	VALOR PONDERADO		
<b>Objetivos de Línea N°1</b>							
1	ELABORACIÓN DE ESTUDIO BACTERIOLÓGICO, EN EL PASTOREO Y LOS PLANES.	30%	25%	15%	30%	100%	1
2	AMPLIACIÓN DEL SISTEMA DE AGUA POTABLE EN LAS ANONITAS Y LOS ACHIOTES.	30%	25%	15%	30%	100%	1
3	AMPLIACIÓN DEL SISTEMA D AGUA POTABLE EN EL TANQUE Y GUACIMAL.	30%	25%	15%	30%	100%	1
4	MEJORAMIENTO Y AMPLIACIÓN DEL SISTEMA DE AGUA POTABLE EN CERRO COLORADO Y GUALIQUEME.	30%	25%	15%	30%	100%	1

5	MEJORAMIENTO Y AMPLIACIÓN DEL SISTEMA DE AGUA POTABLE EN TOLOBRE CENTRO Y EL TAMARINDO.	30%	25%	15%	30%	100%	1
6	IMPLEMENTACIÓN DE PROYECTO DE COSECHADORAS DE AGUA EN LAS LAJITAS – EL POTRERO.	30%	20%	13%	28%	91%	2
7	RECONSTRUCCIÓN DE TANQUES DE ABASTECIMIENTO EN SAN JERÓNIMO.	30%	25%	15%	30%	100%	1
8	PROYECTO DE PERFORACIÓN DE POZO EN SAN JERÓNIMO.	30%	20%	13%	28%	91%	2
9	RECONSTRUCCIÓN DEL SISTEMA DE AGUA POTABLE EN SAN JOSÉ – EL AGUACATAL – LA RINCONADA.	30%	20%	13%	28%	91%	3
10	RECONSTRUCCIÓN DE TANQUE DE ABASTECIMIENTO DE AGUA EN SAN JOSÉ – EL AGUACATAL – LA RINCONADA.	28%	22%	15%	30%	95%	2
11	ELABORACIÓN DE ESTUDIO BACTERIOLÓGICO EN SAN JOSÉ – EL AGUACATAL – LA RINCONADA.	30%	25%	15%	30%	100%	1
12	ELABORACIÓN DE ESTUDIO BACTERIOLÓGICO DE FUENTE DE AGUA EN EL TERRERO.	30%	25%	15%	30%	100%	1
13	Implementar la excavación y construcción de un pozo comunal en El Terrero.	30%	25%	15%	30%	100%	2
14	BRINDAR MEJORAMIENTO Y AMPLIACIÓN DE SISTEMA DE AGUA POTABLE EN EL GUISO.	30%	25%	15%	30%	100%	1
15	BRINDAR RECONSTRUCCIÓN DE POZO MALACATE EN APAUSUPO.	20%	25%	15%	30%	90%	1

<b>16</b>	BRINDAR RECONSTRUCCIÓN DE POZO MALACATE EN EL TERRERO.	20%	25%	15%	30%	90%	<b>1</b>
<b>17</b>	Realizar ampliación de proyecto de agua potable en El Jicarito.	30%	25%	15%	30%	100%	<b>1</b>
<b>18</b>	Realizar mejoramiento de sistema de agua potable en Vado Ancho Centro.	30%	20%	13%	28%	91%	<b>2</b>
<b>19</b>	Realizar mejoramiento del sistema de agua potable en Nacascolo – Los Planes.	30%	25%	15%	30%	100%	<b>1</b>
<b>20</b>	Construcción y ampliación de sistema de agua potable en Cerro Lare – El Castaño – La Comunidad – El Trapiche – El Almendro – El Cahuano.	30%	25%	15%	30%	100%	<b>1</b>
<b>21</b>	Realizar perforación de pozo en La Chaperna – Las	30%	25%	15%	30%	100%	<b>2</b>
<b>22</b>	Realizar compra de fuente de agua y realizar proyecto de sistema de agua potable en Las Lajitas – El Potrero	30%	25%	15%	30%	100%	<b>1</b>

<b>Objetivos de Línea N°2</b>							
<b>1</b>	PROYECTO DE CONSTRUCCIÓN Y MEJORAS DE VIVIENDAS PARA FAMILIAS DE ESCASOS RECURSOS EN EL ARENAL Y SICIRE.	30%	25%	15%	30%	100%	<b>1</b>
<b>2</b>	PROYECTOS DE CONSTRUCCIÓN Y MEJORAS DE VIVIENDAS A FAMILIAS DE ESCASOS RECURSOS EN EL PASTOREO Y LOS PLANES.	30%	25%	15%	30%	100%	<b>1</b>
<b>3</b>	PROYECTO DE COMPRA DE TERRENOS PARA CONSTRUCCIÓN DE VIVIENDA EN EL PASTOREO Y LOS PLANES.	25%	25%	14%	30%	94%	<b>2</b>



<b>4</b>	PROYECTOS DE CONSTRUCCIÓN Y MEJORAS DE VIVIENDAS A FAMILIAS DE ESCASOS RECURSOS EN LAS ANONITAS Y LOS ACHIOTES.	30%	25%	15%	30%	100%	<b>1</b>
<b>5</b>	PROYECTOS DE CONSTRUCCIÓN Y MEJORAS DE VIVIENDAS A FAMILIAS DE ESCASOS RECURSOS EN EL TANQUE Y GUACIMAL.	30%	25%	15%	30%	100%	<b>1</b>
<b>6</b>	PROYECTOS DE CONSTRUCCIÓN Y MEJORAS DE VIVIENDAS A FAMILIAS DE ESCASOS RECURSOS EN CERRO COLORADO Y GUALIQUEME.	30%	25%	15%	30%	100%	<b>1</b>
<b>7</b>	PROYECTO DE CONSTRUCCIÓN DE PILAS A VIVIENDAS EN CERRO COLORADO Y GUACIMAL.	25%	25%	14%	30%	94%	<b>2</b>
<b>8</b>	PROYECTO DE CONSTRUCCIÓN Y MEJORAS DE VIVIENDAS A FAMILIAS DE ESCASOS RECURSOS EN TOLOBRE CENTRO Y EL TAMARINDO.	30%	25%	15%	30%	100%	<b>1</b>
<b>9</b>	PROYECTO DE CONSTRUCCIÓN DE PILAS A VIVIENDAS EN TOLOBRE CENTRO Y EL TAMARINDO.	25%	25%	14%	30%	94%	<b>2</b>
<b>10</b>	PROYECTO DE CONSTRUCCIÓN Y MEJORAS DE VIVIENDAS PARA FAMILIAS DE ESCASOS RECURSOS EN LAS LAJITAS – EL POTRERO.	30%	25%	15%	30%	100%	<b>1</b>
<b>11</b>	CONSTRUCCIÓN DE LETRINIZACION EN SAN JERÓNIMO.	25%	25%	14%	30%	94%	<b>2</b>
<b>12</b>	CONSTRUCCIÓN DE LETRINIZACION EN SAN JOSÉ – EL AGUACATAL – LA RINCONADA – EL BRASILAR – EL CALICHE.	25%	25%	14%	30%	94%	<b>2</b>
<b>13</b>	PROYECTO DE COMPRA DE TERRENOS Y MEJORAS DE VIVIENDAS PARA FAMILIAS DE ESCASOS RECURSOS EN SAN JERÓNIMO.	30%	25%	15%	30%	100%	<b>1</b>

14	PROYECTO DE CONSTRUCCIÓN Y MEJORAS DE VIVIENDAS PARA FAMILIAS DE ESCASOS RECURSOS EN SAN JOSÉ – EL AGUACATAL – LA RINCONADA – EL BRASILAR – EL CALICHE.	30%	25%	15%	30%	100%	1
15	CONSTRUCCIÓN DE LETRINIZACION EN LAS LAJITAS – EL POTRERO	20%	15%	10%	30%	75%	5
16	Construcción de viviendas para personas de escasos recursos en Apaupupo centro.	30%	25%	15%	30%	100%	2
17	BRINDAR MEJORAMIENTO DE VIVIENDAS A PERSONAS DE ESCASOS RECURSOS EN APAUSUPO CENTRO.	25%	25%	14%	30%	94%	1
18	COMPRAS DE TERRENO PARA CONSTRUCCIÓN DE VIVIENDAS EN EL TERRERO.	25%	25%	14%	30%	94%	3
19	Construcción de viviendas para personas de escasos recursos en El Terrero.	25%	25%	14%	30%	94%	2
20	BRINDAR MEJORAMIENTOS DE VIVIENDAS DE PISOS Y TECHOS EN EL TERRERO.	30%	25%	15%	30%	100%	1
21	PROYECTO DE CONSTRUCCIÓN Y MEJORAS DE VIVIENDAS PARA PERSONAS DE ESCASOS RECURSOS EN EL GUISO.	30%	25%	15%	30%	100%	1
22	PROYECTO DE MEJORAMIENTO Y CONSTRUCCIÓN DE LETRINIZACION EN EL GUISO.	25%	25%	14%	30%	94%	2
23	Construcción de viviendas para personas de escasos recursos en Jiñicua.	30%	25%	15%	30%	100%	1
24	Construcción de letrinizacion en Jiñicua.	25%	25%	10%	30%	90%	2

25	Construcción y mejoras de viviendas a personas de escasos recursos en Vado Ancho – El Jicarito.	30%	25%	15%	30%	100%	1
26	Realizar proyecto de letrización en Vado Ancho - El Jicarito.	25%	25%	14%	30%	94%	2
27	Construcción y mejoras de viviendas a personas de escasos recursos en El Jocote – Saire- San Felipe.	30%	25%	15%	30%	100%	1
28	Construcción de viviendas para personas de escasos recursos en Nacascolo – Los Planes.	30%	25%	15%	30%	100%	2
29	Brindar mejoramiento de viviendas en Nacascolo – Los Planes.	25%	25%	14%	30%	94%	1
30	CONSTRUCCIÓN Y MEJORAS DE VIVIENDAS EN HATO QUEMADO.	30%	25%	15%	30%	100%	1
31	Construcción de viviendas para personas de escasos recursos en Paso Lare – El Tamarindo – Tierras Blancas.	30%	25%	15%	30%	100%	1
32	Brindar mejoramiento de viviendas en Paso Lare – El Tamarindo – Tierras Blancas.	20%	25%	14%	21%	80%	3
33	Realizar proyecto de letrización en Paso Lare – El Tamarindo – Tierras Blancas.	20%	25%	14%	21%	80%	3
34	CONSTRUCCIÓN DE LETRINIZACION EN HATO QUEMADO.	15%	15%	10%	30%	70%	5
35	CONSTRUCCIÓN Y MEJORAS DE VIVIENDAS (TECHOS Y PISOS) EN CERRO LARE – EL CASTAÑO – LA COMUNIDAD – EL TRAPICHE – EL ALMENDRO – EL CAHUANO.	30%	25%	15%	30%	100%	1

<b>36</b>	COMPRA DE SOLARES PARA PERSONAS DE ESCASOS RECURSOS EN CERRO LARE – LA COMUNIDAD – EL CASTAÑO – LA COMUNIDAD – EL TRAPICHE – EL ALMENDRO – EL CAHUANO.	25%	25%	14%	30%	94%	<b>2</b>
<b>37</b>	CONSTRUCCIÓN Y MEJORAS DE VIVIENDAS EN LA CHAPERNA – LAS MESAS.	30%	25%	15%	30%	100%	<b>1</b>
<b>38</b>	Proyecto de construcción de Letrinizacion en La Chaperna – Las Mesas.	25%	25%	14%	30%	94%	<b>2</b>
<b>39</b>	Construcción y mejoras de viviendas en Las Uvillas.	10%	25%	15%	30%	80%	<b>1</b>
<b>40</b>	Construcción de letrinizacion en Cerro Lare – El Castaño – La Comunidad – El Trapiche – El Almendro – El Cahuano.	20%	20%	15%	25%	80%	<b>3</b>
<b>41</b>	Construcción de letrinizacion (simple) en Las Uvillas.	15%	20%	15%	25%	75%	<b>3</b>

**Objetivos de Línea N°3**

<b>1</b>	PROYECTO DE MEJORAMIENTO DE CANCHA DE FUTBOL EN EL ARENAL – SICIRE.	25%	20%	15%	30%	90%	<b>1</b>
<b>2</b>	PROYECTO DE MEJORAMIENTO DE CANCHA DEPORTIVA EN LAS ANONITAS.	10%	25%	15%	30%	80%	<b>2</b>
<b>3</b>	PROYECTO DE CONSTRUCCIÓN DE CANCHA POLIDEPORTIVA EN TOLOBRE CENTRO.	19.5%	23.5%	13%	25%	81%	<b>1</b>
<b>4</b>	REALIZAR CAPACITACIONES QUE GENEREN APRENDIZAJE PRACTICO EN OFICIOS A JÓVENES EN TOLOBRE Y EL TAMARINDO	17.5%	20.5%	13.7%	24.3%	76%	<b>2</b>



5	REALIZAR COMPRA DE TERRENO PARA CANCHA DEPORTIVA EN SAN JERÓNIMO.	25%	20%	15%	30%	90%	1
6	PROYECTO DE MEJORAMIENTO DE CANCHA DEPORTIVA EN SAN JOSÉ – EL AGUACATAL.	19.5%	23.5%	13%	25%	81%	2
7	PROYECTO CONSTRUCCIÓN DE CERCA DE CANCHA DEPORTIVA EN SAN JOSÉ – EL AGUACATAL.	25%	20%	15%	30%	90%	1
8	REALIZAR COMPRA DE TERRENO PARA CANCHA DEPORTIVA EN LAS LAJITAS – EL POTRERO.	25%	20%	15%	30%	90%	1
9	PROYECTO CONSTRUCCIÓN DE CERCA DE CANCHA DEPORTIVA EN LAS LAJITAS – EL POTRERO.	25%	20%	15%	29%	89%	2
10	Proyecto de compra de terreno para cancha deportiva en El Terrero.	19.5%	23.5%	13%	25%	81%	1
11	Brindar traje y balones de futbol en El Terrero.	19.5%	23.5%	13%	25%	81%	2
12	Compra de terreno para construcción de cancha deportiva en Jiñicua.	19.5%	23.5%	13%	30%	86%	1
13	Realizar mejoramiento de campo de futbol en Vado Ancho Centro.	19%	22%	13%	24%	78%	2
14	Realizar compra para cancha deportiva en Nacascolo – Los Planes.	19.5%	23.5%	13%	25%	81%	1
15	Realizar compra para cancha deportiva en Hato Quemado.	25%	20%	15%	30%	90%	1
16	REALIZAR ILUMINACIÓN DE LA CANCHA EN HATO QUEMADO.	25%	17%	15%	28%	85%	3
17	BRINDAR APOYO CON CONSTRUCCIÓN DE CAMERINOS EN HATO QUEMADO.	25%	17%	15%	28%	85%	2
18	Realizar compra para cancha deportiva en Paso Lare – Tierras Blancas – El Tamarindo.	25%	20%	15%	30%	90%	2

19	REALIZAR LA CONSTRUCCIÓN DE UN GIMNASIO (CENTRO BÁSICO) EN VADO ANCHO CENTRO.	22%	20%	15%	25%	82%	<b>10</b>
20	CREAR ÁREA DE RECREACIÓN A NIÑOS EN ESCUELA HATO QUEMADO.	15%	25%	15%	30%	85%	<b>2</b>
21	COMPRA DE TERRENO PARA CONSTRUCCIÓN DE CANCHA DEPORTIVA EN CERRO LARE.	19.5%	23.5%	13%	25%	81%	<b>3</b>
22	COMPRA DE TERRENO PARA CONSTRUCCIÓN DE CANCHA DEPORTIVA EN LA CHAPERNA – LAS MESAS.	19.5%	23.5%	13%	25%	81%	<b>1</b>
23	Ampliación de campo de futbol en Las Uvillas.	25%	20%	15%	30%	90%	<b>1</b>

**Objetivos de Línea N°4**

1	PROYECTO DE MEJORAMIENTO DE CARRETERA PARA EL ARENAL.	25%	20%	15%	25%	85%	2
2	PROYECTO DE MEJORAMIENTO DE CAMINOS DE PENETRACIÓN EN EL ARENAL – SICIRE.	30%	25%	15%	30%	100%	1
3	PROYECTO DE MEJORAMIENTO DE CARRETERA EN LOS PLANES	25%	20%	15%	25%	85%	2
4	PROYECTO DE MEJORAMIENTO DE CARRETERA EN LAS ANONITAS – LOS ACHIOTES.	25%	20%	15%	25%	85%	2
5	PROYECTO DE MEJORAMIENTO DE CARRETERA DE EL TANQUE A LOS PLANES.	25%	20%	15%	25%	85%	2
6	PROYECTO DE MEJORAMIENTO DE CARRETERA EN GUALIQUEME- CERRO COLORADO.	25%	20%	15%	25%	85%	2
7	PROYECTO DE MEJORAMIENTO DE CARRETERA DEL CASERÍO LOS ACHIOTES AL CASERÍO APALIPÍ DE SAN ANTONIO DE FLORES.	30%	25%	15%	30%	100%	1

<b>8</b>	PROYECTO DE MEJORAMIENTO DE CARRETERA Y ALCANTARILLADO EN TRAYECTO DE SAN JOSÉ A LAS LAJITAS. (LAS LAJITAS – EL POTRERO)	30%	25%	15%	30%	100%	<b>1</b>
<b>9</b>	MEJORAMIENTO DE CAMINOS DE PENETRACIÓN EN LAS LAJITAS – EL POTRERO.	22%	20%	15%	25%	82%	<b>3</b>
<b>10</b>	PROYECTO DE MEJORAMIENTO DE CARRETERA Y ALCANTARILLADO EN LOS DOS TRAYECTOS DE SAN JOSÉ – EL AGUACATAL A CARRETERA PRINCIPAL Y TRAYECTO A EL CALICHE.	25%	20%	15%	25%	85%	<b>4</b>
<b>11</b>	MEJORAMIENTO DE CAMINOS DE PENETRACIÓN EN SAN JERÓNIMO.	22%	20%	15%	25%	82%	<b>3</b>
<b>12</b>	MEJORAMIENTO DE CAMINOS DE PENETRACIÓN EN SAN JOSÉ – EL AGUACATAL – LA RINCONADA – EL CALICHE – EL BRASILAR.	22%	20%	15%	25%	82%	<b>3</b>
<b>13</b>	PROYECTO DE CONSTRUCCIÓN DE CARRETERA DEL CASERÍO DE LAS LAJITAS A CASERÍO SAN JERÓNIMO.	22%	20%	15%	25%	82%	<b>5</b>
<b>14</b>	PROYECTO DE CONSTRUCCIÓN DE CARRETERA DEL CASERÍO DE SAN JERÓNIMO A CASERÍO LAS LAJITAS.	22%	20%	15%	25%	82%	<b>5</b>
<b>15</b>	PROYECTO DE MEJORAMIENTO DE CARRETERA Y ALCANTARILLADO EN TRAYECTO DE SAN JERÓNIMO A VADO ANCHO.	30%	25%	15%	30%	100%	<b>1</b>
<b>16</b>	PROYECTO DE MANTENIMIENTO DE CARRETERA DE APAUSUPO.	25%	20%	15%	25%	85%	<b>2</b>
<b>17</b>	PROYECTO DE MANTENIMIENTO DE CARRETERA A EL TERRERO.	25%	20%	15%	25%	85%	<b>2</b>

18	PROYECTO DE MANTENIMIENTO DE CARRETERA Y CONSTRUCCIÓN DE PLANCHA DE CEMENTO EN JIÑICUAO.	25%	20%	15%	25%	85%	3
19	Brindar mantenimiento de carretera en vía principal de Vado Ancho a Texiguat.	25%	20%	15%	25%	85%	2
20	Brindar mantenimiento de carretera que conduce a Saire hasta La Nueva Morolica.	22%	20%	15%	25%	82%	3
21	REALIZAR APERTURA DE CARRETERA A SAN FELIPE DE CARRERA QUE CONDUCE A SAN JERÓNIMO.	25%	20%	15%	25%	85%	2
22	Mantenimiento de la red vial en carretera a Nacascolo – Los Planes.	25%	20%	15%	25%	85%	2
23	Construcción de rampla en la quebrada de Nacascolo a Los Planes.	30%	25%	15%	30%	100%	3
24	Brindar mejoramiento de carretera y alcantarillado en Hato Quemado.	19%	19%	13%	26%	77%	5
25	BRINDAR MEJORAMIENTO DE PUENTE HAMACA EN HATO QUEMADO.	30%	25%	15%	30%	100%	1
26	Brindar apoyo con reconstrucción de puente hamaca en la quebrada El Paso de Lare.	30%	25%	15%	30%	100%	1
27	Mejoramiento de la carretera del Paso Lare – El Tamarindo – Tierras Blancas.	25%	20%	15%	25%	85%	2
28	Brindar mejoramiento de carretera en Las Uvillas.	20%	20%	15%	25%	80%	6
29	Construcción de tramo carretero de Las Uvillas al Portillo del Mango caserío de Texiguat.	25%	20%	15%	25%	85%	2
30	Brindar mejoramiento de carretera de los dos caseríos en La Chaperna – Las Mesas.	30%	25%	15%	30%	100%	1



<b>31</b>	Mejoramiento y mantenimiento de carretera a Cerro Lare – La Comunidad.	25%	20%	15%	25%	85%	<b>2</b>
-----------	--	-----	-----	-----	-----	-----	----------

Objetivos de Línea N°5							
<b>1</b>	CONSTRUCCIÓN DEL PROYECTO DE AGUA POTABLE EN ARENAL Y SICIRE.	30%	25%	15%	30%	100%	<b>1</b>
<b>2</b>	PROYECTO DE MEJORAMIENTO DE ALUMBRADO PÚBLICO EN LAS ANONITAS – LOS ACHIOTES.	30%	25%	15%	30%	100%	<b>1</b>
<b>3</b>	PROYECTO DE APERTURA DE CARRETERA DE SICIRE A APAUSUPO	22%	20%	15%	25%	82%	<b>3</b>
<b>4</b>	PROYECTO DE CONSTRUCCIÓN DE ESCUELA EN EL PASTOREO – LOS PLANES.	25%	20%	15%	30%	90%	<b>1</b>
<b>5</b>	PROYECTO DE ELECTRIFICACIÓN EN EL PASTOREO – LOS PLANES.	30%	25%	15%	30%	100%	<b>1</b>
<b>6</b>	CONSTRUCCIÓN DE AULAS EDUCATIVAS EN EL CENTRO BÁSICO DE TOLOBRE CENTRO	10%	20%	10%	28%	68%	<b>3</b>
<b>7</b>	CONSTRUCCIÓN DE POSTA POLICIAL EN TOLOBRE CENTRO.	25%	25%	15%	29%	94%	<b>1</b>
<b>8</b>	CONSTRUCCIÓN DE UN CENTRO COMUNAL EN TOLOBRE CENTRO.	25%	20%	15%	25%	85%	<b>2</b>
<b>9</b>	PROYECTO DE APERTURA DE CARRETERA DE APAUSUPO A TOLOBRE.	30%	25%	15%	30%	100%	<b>1</b>
<b>10</b>	PROYECTO DE ELECTRIFICACIÓN EN GUACIMAL.	30%	25%	15%	30%	100%	<b>1</b>
<b>11</b>	CONSTRUCCIÓN DE CENTRO COMUNAL EN SAN JOSÉ – EL AGUACATAL – LA RINCONADA – EL BRASILAR – EL CALICHE.	30%	25%	15%	30%	100%	<b>1</b>

12	MEJORAMIENTO DE IGLESIA CATÓLICA EN SAN JOSÉ – EL AGUACATAL – LA RINCONADA – EL BRASILAR – EL CALICHE.	25%	20%	15%	25%	85%	2
13	Mejoramiento de muro Iglesia Católica en San Jerónimo.	25%	20%	15%	25%	85%	4
14	MEJORAMIENTO DE ALUMBRADO PÚBLICO EN SAN JERÓNIMO.	25%	20%	15%	25%	85%	2
15	COLABORACIÓN CON REPELO Y PISO DE IGLESIA CATÓLICA EN LAS LAJITAS – EL POTRERO.	25%	20%	15%	25%	85%	4
16	MEJORAMIENTO DE ALUMBRADO PÚBLICO EN LAS LAJITAS – EL POTRERO.	25%	20%	15%	25%	85%	2
17	MEJORAMIENTO DE BODEGA Y COCINA EN LAS LAJITAS – EL POTRERO.	25%	20%	15%	30%	90%	1
18	CONSTRUCCIÓN DE MURO PERIMETRAL DE LADRILLO EN LA ESCUELA DE LAS LAJITAS – EL POTRERO.	23%	20%	13%	30%	86%	3
19	RECONSTRUCCIÓN DE BODEGA EN SAN JERÓNIMO.	25%	20%	15%	30%	90%	1
20	RECONSTRUCCIÓN DE CERCA / PILAS / BAÑOS EN SAN JOSÉ – EL AGUACATAL – LA RINCONADA – EL CALICHE.	20%	20%	15%	30%	85%	1
21	Construcción de unidad de salud en San José – El Aguacatal – La Rinconada- El Caliche	30%	25%	15%	30%	100%	2
22	Implementación de sistema de agua potable en Apausupo centro.	30%	25%	15%	30%	100%	1
23	Implementación de proyecto de agua potable en Jiñicuao.	30%	25%	15%	30%	100%	1
24	Compra de bomba eléctrica en Jiñicuao.	30%	25%	15%	30%	100%	1

25	Construcción de centro comunal en Apausupo.	30%	25%	15%	30%	100%	1
26	Proyecto de implementación de electrificación en El Terrero.	30%	25%	15%	30%	100%	1
27	Mejoramiento de iglesia evangélica en El Terrero.	25%	20%	15%	25%	85%	3
28	Construcción de cerca para Escuela (PROHECO) en El Terrero.	25%	20%	15%	25%	85%	4
29	Construcción de un centro comunal en El Terrero.	25%	20%	15%	25%	85%	5
30	Construcción de caja puente en El Guiso.	30%	25%	15%	30%	100%	1
31	Construcción de proyecto de energía eléctrica en El Guiso.	30%	25%	15%	30%	100%	2
32	Mejoramiento de centro comunal en Jiñicua.	30%	25%	15%	30%	100%	1
33	Brindar mantenimiento de alumbrado público en El Jiñicua.	24%	19%	14%	21%	78%	4
34	Realizar mejoramiento de cerca de la iglesia católica en Juicio.	25%	20%	14%	26%	85%	2
35	REALIZAR PROYECTO DE SISTEMA DE AGUAS NEGRAS EN VADO ANCHO CENTRO.	30%	20%	13%	28%	91%	2
36	REALIZAR PROYECTO DE SISTEMA DE AGUA POTABLE EN SAN FELIPE – SAIRE.	30%	25%	15%	30%	100%	1
37	PROYECTO DE PERFORACIÓN DE POZO EN SAN FELIPE PARA PROYECTO DE SISTEMA DE AGUA POTABLE.	30%	25%	15%	30%	100%	1
38	Implementar proyecto de cosechadoras de agua en Saire.	30%	20%	13%	28%	91%	2
39	REALIZAR PROYECTO DE SISTEMA DE AGUA POTABLE EN HATO QUEMADO.	30%	25%	15%	30%	100%	1

<b>40</b>	PROYECTO DE PERFORACIÓN DE POZO EN HATO QUEMADO PARA PROYECTO DE SISTEMA DE AGUA POTABLE.	30%	25%	15%	30%	100%	<b>1</b>
<b>41</b>	Implementar proyecto de cosechadoras de agua en Hato Quemado.	30%	20%	13%	28%	91%	<b>2</b>
<b>42</b>	Reconstrucción de tanques de abastecimiento en El Paso Lare – Tierras Blancas.	30%	25%	15%	30%	100%	<b>1</b>
<b>43</b>	Realizar mejoramiento de cancha polideportiva en Vado Ancho Centro.	18.5%	22%	13%	23%	76.5%	<b>3</b>
<b>44</b>	Realizar la legalización del campo de futbol en Vado Ancho Centro.	30%	25%	15%	30%	100%	<b>1</b>
<b>45</b>	Brindar apoyo con construcción de camerinos y baños en el campo de futbol en Vado Ancho Centro.	18%	21%	13%	22%	74%	<b>4</b>
<b>46</b>	Brindar apoyo al encargado de futbol en Vado Ancho.	17%	20%	13%	20%	70%	<b>5</b>
<b>47</b>	Implementación de pavimentación en el casco urbano Vado Ancho.	30%	25%	15%	30%	100%	<b>1</b>
<b>48</b>	Realizar ampliación de proyecto de energía eléctrica en El Jicarito.	22%	20%	15%	25%	82%	<b>3</b>
<b>49</b>	Realizar repello y enchapado de templo católico en Vado Ancho Centro.	25%	20%	15%	25%	85%	<b>4</b>
<b>50</b>	Brindar mantenimiento de parque municipal en Vado Ancho Centro.	22%	20%	15%	25%	82%	<b>5</b>
<b>51</b>	Brindar mantenimiento de puente peatonal en Vado Ancho Centro.	22%	20%	15%	25%	82%	<b>5</b>
<b>52</b>	Realizar mantenimiento y reparación de edificios municipales en Vado Ancho Centro.	30%	25%	15%	30%	100%	<b>6</b>
<b>53</b>	Apoyar con mantenimiento de Centro Educación Básica de Vado Ancho.	25%	20%	15%	25%	85%	<b>7</b>



<b>54</b>	Realizar construcción de un rastro municipal Vado Ancho Centro.	22%	20%	15%	25%	82%	<b>8</b>
<b>55</b>	Realizar construcción de terminal de buses en Vado Ancho.	25%	20%	15%	25%	85%	<b>9</b>
<b>56</b>	Realizar construcción de carretera alterna para Vado Ancho Centro.	22%	20%	15%	25%	82%	<b>11</b>
<b>57</b>	Mejoramiento de las iglesias evangélicas en Saire – San Felipe.	25%	20%	15%	25%	85%	<b>4</b>
<b>58</b>	Mejoramiento de alumbrado público en San Felipe – Saire.	30%	25%	15%	30%	100%	<b>1</b>
<b>59</b>	Realizar construcción de alumbrado público del puente en Nacascolo.	25%	20%	15%	25%	85%	<b>4</b>
<b>60</b>	Apoyo con finalización del centro comunal en Los Planes.	25%	20%	15%	25%	85%	<b>5</b>
<b>61</b>	Brindar mejoramiento de alumbrado público en Nacascolo – Los Planes.	30%	25%	15%	30%	100%	<b>1</b>
<b>62</b>	Apoyo con ampliación de centro comunal en Hato Quemado.	25%	20%	15%	25%	85%	<b>2</b>
<b>63</b>	Apoyo con mejoramiento de iglesia católica en Hato Quemado.	25%	20%	15%	25%	85%	<b>4</b>
<b>64</b>	Brindar apoyo con construcción de muro en frente de la Escuela de Hato Quemado.	25%	20%	15%	25%	85%	<b>3</b>
<b>65</b>	Construcción de carretera; de Hato Quemado a El Caliche.	22%	20%	15%	25%	82%	<b>6</b>
<b>66</b>	Mejoramiento de alumbrado público en Paso Lare – El Tamarindo – Tierras Blancas.	22%	20%	15%	25%	82%	<b>3</b>
<b>67</b>	Apoyo con creación de una biblioteca virtual en Vado Ancho.	25%	20%	15%	30%	90%	<b>8</b>

68	Implementación de sistema de agua potable en La Chaperna – Las Mesas	30%	25%	15%	30%	100%	2
69	Compra de terreno para el sistema de perforación de pozo para agua potable en La Chaperna – Las Mesas.	25%	25%	15%	30%	95%	1
70	Construcción de sistema de agua potable en Las Uvillas.	30%	25%	15%	30%	100%	1
71	Implementación de cosechadoras de agua en Las Uvillas.	20%	20%	15%	30%	85%	2
72	Construcción de casa para taller de hojalatería en Las Uvillas.	22%	20%	15%	25%	82%	3
73	Mejoramiento de alumbrado público en Las Uvillas.	22%	20%	15%	25%	82%	5
74	Construcción de templo católico en Las Uvillas.	25%	20%	15%	25%	85%	4
75	Reconstrucción de centro comunal en Las Uvillas.	30%	25%	15%	30%	100%	1
76	Mejoramiento de la Iglesia Católica en La Chaperna.	25%	25%	15%	25%	90%	2
77	Mejoramiento de centro comunal en La Chaperna.	30%	20%	10%	25%	85%	3
78	Mejoramiento de caja rural en La Chaperna.	27.5%	20%	10%	22.5%	80%	4
79	Mejoramiento del centro comunal en Cerro Lare ...	30%	25%	15%	30%	100%	1
80	Construcción de cerco para el centro comunal y dotación de mobiliario en Cerro Lare ...	15%	20%	10%	20%	65%	3

**F-14/A**

**PRIORIZACION DE PROYECTOS POR LINEA ESTRATEGICA**

**Línea Estratégica No. 2**

**Sistema educativo renovado, altamente equipado, que facilite la inserción laboral de los jóvenes; un sistema de salud integral, con mayor cobertura, con mejor atención De calidad y calidez para los habitantes.**

N°	NOMBRE DEL PROYECTO	BENEFICIARIOS 30%	IMPACTO 25%	Sostenibilidad, Adm, y Financ. 15%	IMPORTANCI A 30%	SUMATORIA DEL VALOR PONDERADO	PRIORIDAD
		VALOR PONDERADO	VALOR PONDERADO	VALOR PONDERADO	VALOR PONDERADO		
<b>Objetivos de Línea N°1</b>							
1	PROYECTO DE MEJORAMIENTO DE UNIDAD DE SALUD EN LAS ANONITAS.	30%	25%	15%	30%	100%	1
2	PROYECTO DE MEJORAMIENTO DE UNIDAD DE SALUD EN TOLOBRE CENTRO.	30%	25%	15%	30%	100%	1
3	Construcción de unidad de salud en San José – El Aguacatal – La Rinconada- El Caliche	30%	25%	15%	30%	100%	2
4	MEJORAMIENTO DE ESCUELA EUSEBIO FIALLOS EN LAS LAJITAS – EL POTRERO.	20%	20%	15%	30%	85%	4

5	MEJORAMIENTO DE LA ESCUELA EN SAN JERÓNIMO.	20%	20%	15%	30%	85%	2
6	CONSTRUCCIÓN DE LA UNIDAD DE SALUD EN APAUSUPO.	30%	25%	15%	30%	100%	1
7	Construcción de centro básico en Apausupo.	10%	20%	10%	28%	68%	1
8	Compra de terreno para construcción de Escuela y kínder.	20%	20%	15%	30%	85%	1
9	Construcciones y mejoras de Escuela Luis Landa en Jiñicua.	10%	20%	10%	28%	68%	1
10	Construcción de centro de salud en Jiñicua.	30%	25%	15%	30%	100%	1
11	Brindar remodelación de centro de salud y cerca perimetral en Vado Ancho Centro.	25%	25%	10%	25%	85%	2
12	Reconstrucción de pilas de abastecimiento en el CEB Vado Ancho	20%	20%	15%	30%	85%	5
13	Construcción de tanque de abastecimiento en el CEB Vado Ancho.	20%	20%	15%	30%	85%	5
14	Apoyo con mejoramiento de maya para ventanales CEB en (I y II de ciclo) Vado Ancho.	20%	20%	15%	30%	85%	9
15	Apoyo con cerca del jardín en CEB Vado Ancho.	20%	20%	15%	30%	85%	9
16	Brindar apoyo con cerca de la Escuela en Saire.	25%	20%	15%	30%	90%	1
17	Brindar apoyo con creación de un kínder en Los Planes – Nacascolo.	15%	20%	15%	30%	80%	1
18	Mejoramiento de Escuela José Trinidad Reyes (piso) Hato Quemado.	20%	20%	15%	30%	85%	2



19	Reconstrucción de cocina para alimentación de los niños en Hato Quemado.	25%	20%	15%	30%	90%	1
20	Remodelación del cerco con piedra y cemento en la Escuela Hato Quemado.	20%	20%	15%	30%	85%	3
21	Brindar apoyo para compra de ventiladores para la Escuela República de Honduras en Los Planes.	25%	20%	15%	30%	90%	1
22	Construcción de centro de salud en Cerro Lare.	30%	25%	15%	30%	100%	1
23	Construcción y mejoras de cerca en Escuela (piso) en Cerro Lare.	20%	20%	15%	30%	85%	2
24	Mejoramiento de cocina para alimentación a los niños en Cerro Lare.	15%	20%	15%	30%	80%	3
25	Construcción de centro de salud en La Chaperna – Las Mesas.	30%	25%	15%	30%	100%	1
26	Mejoramiento y cerca de escuela en La Chaperna.	25%	25%	10%	30%	90%	2
27	Construcción de un centro básico y compra de predio en La Chaperna – Las Mesas.	30%	25%	15%	30%	100%	1
28	Mejoramiento de la Escuela en Las Uvillas.	20%	20%	15%	30%	85%	2
29	Construcción de cerca en la Escuela Las Uvillas.	25%	20%	15%	30%	90%	1

**Objetivos de Línea N°2**

1	IMPLEMENTACIÓN DEL PROGRAMA DE EDUCACIÓN A DISTANCIA (“IHER”) EN SAN JOSÉ – EL AGUACATAL – LA RINCONADA - EL CALICHE – EL BRASILAR.	15%	20%	15%	30%	80%	3
---	---	-----	-----	-----	-----	-----	---

2	BRINDAR CHARLAS EDUCATIVAS PARA PADRES DE FAMILIA EN SAN JOSÉ – EL AGUACATAL – LA RINCONADA - EL CALICHE – EL BRASILAR.	10%	20%	10%	28%	68%	4
3	APOYAR CON MOBILIARIO A ESCUELA EN SAN JOSÉ – EL AGUACATAL – LA RINCONADA - EL CALICHE – EL BRASILAR.	25%	20%	15%	30%	90%	2
4	APOYAR CON MOBILIARIO A ESCUELA EN LAS LAJITAS – EL POTRERO	24%	20%	15%	30%	89%	2
5	Apoyo con mobiliario para escuela de El Terrero.	15%	20%	15%	30%	80%	2
6	Dotación de material (sillas, libros para los niños) en El Guiso.	15%	20%	15%	30%	80%	2
7	Implementar proyecto alternativo de educación básica (7 <sup>mo</sup> , 8 <sup>vo</sup> , 9 <sup>no</sup> )	10%	20%	10%	28%	68%	3
8	Creación de Kínder en Vado Ancho Centro.	20%	20%	15%	30%	85%	2
9	Equipamiento de aula tecnológica y mobiliario para merienda escolar en Vado Ancho Centro.	25%	20%	15%	30%	90%	4
10	Equipamiento de 15 computadoras para el Instituto Vado Ancho.	20%	20%	15%	30%	85%	3
11	Brindar apoyo con mobiliario para el Instituto Vado Ancho de 50 sillas y 2 pizarras de formica, y 20 sillas para IHER en Vado Ancho.	25%	20%	15%	30%	90%	6
12	Dotación de mobiliario para escuela en Cerro Lare ...	10%	20%	10%	28%	68%	4
13	Dotación con kits escolares en Cerro Lare – El Castaño – La Comunidad – El Trapiche – El Almendro – El Cahuano.	30%	25%	15%	30%	100%	1

14	Brindar apoyo a programas alternativos en Cerro Lare	15%	15%	10%	25%	65%	5
15	Apoyo al proyecto alternativo educativo (pago a maestros) en La Chaperna – Las Mesas.	15%	20%	15%	30%	80%	3
16	Apoyo con mobiliario en Las Uvillas.	25%	20%	15%	30%	80%	3

**Objetivos de Línea N°3**

1	Apoyo con kits escolares en El Arenal – Sicire	25%	20%	15%	30%	90%	1
2	PROYECTO DE IMPLEMENTACIÓN DE HUERTOS FAMILIARES EN EL ARENAL – SICIRE.	25%	25%	10%	25%	85%	2
3	APOYO CON INCENTIVO A LOS NIÑOS DE ESCASOS RECURSOS EN EL ARENAL – SICIRE.	10%	25%	15%	30%	68.8	4
4	PROYECTO DE IMPLEMENTACIÓN DE HUERTOS FAMILIARES EN EL PASTOREO – LOS PLANES	30%	25%	15%	30%	100%	1
5	APOYO CON INCENTIVO PARA COMPRA DE ÚTILES A LOS NIÑOS DE ESCASOS RECURSOS EN EL PASTOREO – LOS PLANES.	10%	25%	15%	30%	80%	1
6	Apoyo con bono estudiantil en Las Anonitas – Los Achiotés.	25%	20%	15%	30%	90%	1
7	Apoyo con bono estudiantil en El Tanque – Guacimal.	25%	20%	15%	30%	90%	1
8	Apoyo con kits escolares en Cerro Colorado – Gualiqueme.	25%	20%	15%	30%	90%	1
9	PROYECTO DE IMPLEMENTACIÓN DE HUERTOS FAMILIARES EN CERRO COLORADO – GUALIQUEME.	30%	25%	15%	30%	100%	1

10	APOYO CON INCENTIVO A LOS NIÑOS DE ESCASOS RECURSOS EN CERRO COLORADO - GUALIQUEME.	10%	25%	15%	30%	80%	1
11	APOYO CON BECAS ESTUDIANTILES EN TOLOBRE CENTRO Y EL TAMARINDO.	20%	20%	15%	30%	85%	1
12	PROYECTO DE IMPLEMENTACIÓN DE HUERTOS FAMILIARES EN TOLOBRE CENTRO – EL TAMARINDO.	25%	25%	10%	25%	85%	2
13	APOYO CON INCENTIVO ESTUDIANTIL A LOS NIÑOS DE ESCASOS RECURSOS EN LAS LAJITAS – EL POTRERO.	10%	25%	15%	30%	80%	1
14	APOYO CON INCENTIVO ESTUDIANTIL A LOS NIÑOS DE ESCASOS RECURSOS EN SAN JERÓNIMO.	10%	25%	15%	30%	80%	1
15	Apoyo con implementación de huertos familiares en SAN JOSÉ – EL AGUACATAL – LA RINCONADA - EL CALICHE – EL BRASILAR.	25%	25%	10%	25%	85%	1
16	Apoyo con implementación de huertos familiares en SAN JERÓNIMO.	25%	25%	10%	25%	85%	2
17	Ampliación de huertos familiares en Las Lajitas – El Potrero.	25%	25%	10%	25%	85%	2
18	Creación de un comedor infantil en San José – El Aguacal.	10%	25%	15%	30%	80%	1
19	Brindar becas estudiantiles en Apausupo.	20%	20%	15%	30%	85%	2
20	Apoyo con kits escolares y uniformes a niños vulnerables en Apausupo.	10%	25%	15%	30%	80%	1
21	Bono estudiantil para niños de escasos recursos económicos en El Terrero	10%	20%	10%	28%	68%	3
22	Apoyo con kits escolares y uniformes a niños vulnerables en El Terrero.	10%	25%	15%	30%	80%	1

23	Brindar becas estudiantiles en edad escolar en El Guiso.	20%	20%	15%	30%	85%	1
24	Brindar becas de apoyo estudiantil en Jiñicua.	20%	20%	15%	30%	85%	2
25	Apoyo a niños con kits escolares en Jiñicua.	10%	25%	15%	30%	80%	1
26	Apoyo con seguimiento e implementación de huertos familiares en Apausupo.	25%	25%	10%	25%	85%	2
27	Apoyo con seguimiento e implementación de huertos familiares en El Terrero.	25%	25%	10%	25%	85%	2
28	Apoyo con seguimiento e implementación de huertos familiares en El Guiso.	25%	25%	10%	25%	85%	2
29	Ampliación de Huertos familiares en Vado Ancho – El Jicarito.	25%	25%	10%	25%	85%	4
30	Brindar becas para personas con excelencia académica en Vado Ancho.	20%	20%	15%	30%	85%	7
31	Aplicación de huertos familiares en El Jocote – Saire – San Felipe.	30%	25%	15%	30%	100%	1
32	Brindar becas estudiantiles en Nacascolo – Los Planes.	20%	20%	15%	30%	85%	2
33	Ampliación de huertos familiares en Nacascolo – Los Planes.	25%	25%	10%	25%	85%	2
34	Ampliación de huertos familiares en Hato Quemado.	25%	25%	10%	25%	85%	1
35	Construcción de huerto familiar comunitario en El Paso de Lare – Tierras Blancas.	30%	25%	15%	30%	100%	1
36	Implementación y seguimiento de huertos familiares en Cerro Lare – El Castaño – La Comunidad – El Trapiche – El Almendro – El Cahuano.	25%	25%	10%	25%	85%	2



<b>37</b>	Implementación de huertos familiares en La Chaperna – Las Mesas.	25%	25%	10%	25%	85%	<b>3</b>
<b>38</b>	Ampliación de huertos familiares en Las Uvillas.	25%	25%	10%	25%	85%	<b>2</b>
<b>39</b>	Brindar bono estudiantil para compra de útiles u otro material en Las Uvillas.	10%	25%	15%	30%	80%	<b>1</b>

**Objetivos de Línea N°4**

<b>1</b>	APOYO PARA CREACIÓN DE UN FONDO COMUNAL DE MEDICAMENTO EN GUALIQUEME.	25%	25%	10%	25%	85%	<b>2</b>
<b>2</b>	APOYO DE DOCENTE PARA ÁREA DE COMPUTACIÓN EN TOLOBRE CENTRO.	15%	20%	15%	30%	80%	<b>2</b>
<b>3</b>	APOYO PARA CREACIÓN DE UN FONDO COMUNAL DE MEDICAMENTO EN LAS LAJITAS – EL POTRERO.	30%	25%	15%	30%	100%	<b>1</b>
<b>4</b>	APOYO PARA CREACIÓN DE UN FONDO COMUNAL DE MEDICAMENTO EN SAN JERÓNIMO.	30%	25%	15%	30%	100%	<b>1</b>
<b>5</b>	Brindar apoyo económico para docente en centro básico de Apausupo.	15%	20%	15%	30%	80%	<b>3</b>
<b>6</b>	Crear un botiquín comunitario en El Terrero.	30%	25%	15%	30%	100%	<b>1</b>
<b>7</b>	APOYO PARA CREACIÓN DE UN FONDO COMUNAL DE MEDICAMENTO EN EL GUISO.	30%	25%	15%	30%	100%	<b>1</b>
<b>8</b>	Brindar apoyo económico al proyecto alternativo en Jiñicua.	15%	20%	15%	30%	80%	<b>3</b>
<b>9</b>	Apoyar con compra de material y equipo de oficina a Centro de Salud en Vado Ancho Centro.	30%	25%	15%	30%	100%	<b>1</b>

10	Construcción de una fosa en el cementerio para enterrar desechos humanos en Vado Ancho Centro.	25%	25%	10%	25%	85%	5
11	Entrega de paquetes básicos, de medicamentos en las comunidades con una asistencia técnica Vado Ancho	25%	25%	10%	25%	85%	3
12	Apoyo a maestros con pagos (IHER, Instituto Vado Ancho, CEB Tiburcio Rodríguez).	25%	20%	15%	30%	90%	1
13	Brindar capacitaciones sobre higiene en Nacascolo – Los Planes.	30%	25%	15%	30%	100%	1
14	Creación de un fondo comunal de medicamento en Hato Quemado.	30%	25%	15%	30%	100%	2
15	Creación de un fondo comunal de primeros auxilios en Paso Lare – El Tamarindo – Tierras Blancas.	25%	25%	10%	25%	85%	2
16	Apoyo para creación de fondo comunal de medicamento en Las Mesas.	25%	25%	15%	25%	90%	2
17	Apoyo con instructor para cursos de computación en La Chaperna.	15%	15%	10%	20%	60%	4
18	Creación de un fondo comunal de medicamento en Las Uvillas.	30%	25%	15%	30%	100%	1

**Objetivos de Línea N°5**

1	Realizar campañas de fumigación en El Arenal –Sicire.	25%	25%	10%	25%	85%	3
2	Realizar talleres sobre higiene personal en El Arenal – Sicire.	30%	25%	15%	30%	100%	1

<b>3</b>	Realizar apoyo económico a personas con enfermedades de síndrome de Daum en El Pastoreo – Los Planes.	25%	25%	10%	25%	85%	<b>2</b>
<b>4</b>	Realizar campañas de fumigación para combatir zancudos en El Tanque – Guacimal.	30%	25%	15%	30%	100%	<b>1</b>

**F-14/A**

**PRIORIZACION DE PROYECTOS POR LINEA ESTRATEGICA**

**Línea Estratégica No. 3**

Eficiente sistema productivo, que cuenta con elementos necesarios generando alta productividad, con un mercado local, infraestructura agrícola e insumos, impulsando la economía y la seguridad alimentaria.

N°	NOMBRE DEL PROYECTO	BENEFICIARIOS 30%	IMPACTO 25%	Sostenibilidad, Adm, y Financ. 15%	IMPORTANCIA A 30%	SUMATORIA DEL VALOR PONDERADO	PRIORIDAD
		VALOR PONDERADO	VALOR PONDERADO	VALOR PONDERADO	VALOR PONDERADO		
<b>Objetivos de Línea N°1</b>							
1	Brindar un plan de capacitación para el mejoramiento de la agricultura en El Pastoreo – Los Planes.	25%	20%	15%	25%	85%	1
2	Organizar a grupos de mujeres y capacitaciones para cajas rurales y tiendas de consumo en El Arenal – Sicire.	19%	19%	13%	26%	77%	1
3	Brindar fortalecimiento en capacitaciones a grupos participativos en El Tanque – Guacimal.	19%	19%	13%	26%	77%	1
4	Brindar fortalecimiento en capacitaciones a grupos participativos en Las Anonitas – Los Achiotes.	15	18.7	11.3	15	60	3

<b>5</b>	Brindar capacitaciones sobre liderazgo en Cerro Colorado – Gualiqueme.	19%	19%	13%	26%	77%	<b>1</b>
<b>7</b>	Brindar fortalecimiento a la red de mujeres en Tolobre centro – El Tamarindo.	19%	19%	13%	26%	77%	<b>1</b>
<b>6</b>	Brindar capacitación a líderes comunitarios en El Pastoreo – Los Planes	19%	19%	13%	26%	77%	<b>1</b>
<b>8</b>	Brindar capacitaciones sobre sistema agrícola en Las Lajitas – El Potrero.	25%	19%	14%	25%	83%	<b>1</b>
<b>9</b>	Brindar capacitación a productores en Vado Ancho – El Jicarito.	25%	20%	10%	25%	80%	<b>2</b>
<b>10</b>	Brindar capacitaciones al sistema agrícola para una buena producción en Hato Quemado.	25%	19%	14%	25%	83%	<b>1</b>

**Objetivos de Línea N°2**

<b>1</b>	Apoyo a los agricultores con bono tecnológico en tiempo y forma para mejor agricultura en El Arenal – Sicire.	25%	20%	15%	25%	85%	<b>1</b>
<b>2</b>	Apoyo a los agricultores con bono tecnológico en tiempo y forma para mejor agricultura en El Pastoreo – Los Planes.	25%	19%	14%	25%	83%	<b>2</b>
<b>3</b>	Apoyo a los agricultores con bono tecnológico en tiempo y forma para mejor agricultura en Las Anonitas – Los Achiotes.	25%	20%	15%	25%	85%	<b>1</b>
<b>4</b>	Apoyo a los agricultores con bono tecnológico en tiempo y forma para mejor agricultura en El Tanque - Guacimal.	25%	20%	15%	25%	85%	<b>1</b>



<b>5</b>	Apoyo a los agricultores con bono tecnológico en tiempo y forma para mejor agricultura en Cerro Colorado – Gualiqueme.	25%	20%	15%	25%	85%	<b>1</b>
<b>6</b>	Apoyo a los agricultores con bono tecnológico en tiempo y forma para mejor agricultura en Tolobre Centro – El Tamarindo.	25%	20%	15%	25%	85%	<b>1</b>
<b>7</b>	Apoyo al pequeño agricultor en Tolobre Centro.	25%	19%	14%	25%	83%	<b>2</b>
<b>8</b>	Apoyo a los agricultores con bono tecnológico en tiempo y forma para mejor agricultura en Las Lajitas – El Potrero.	25%	20%	15%	25%	85%	<b>2</b>
<b>9</b>	Apoyo a los agricultores con bono tecnológico en tiempo y forma para mejor agricultura en San Jerónimo.	25%	20%	15%	25%	85%	<b>1</b>
<b>10</b>	Apoyo al pequeño en San Jerónimo	25%	19%	14%	25%	83%	<b>2</b>
<b>11</b>	Apoyo a los agricultores con bono tecnológico en tiempo y forma para mejor agricultura en San José – El Aguacatal – La Rinconada – El Caliche – El Brasilar.	25%	20%	15%	25%	85%	<b>1</b>
<b>12</b>	Apoyo al pequeño agricultor en San José – El Aguacatal – La Rinconada – El Brasilar – El Caliche.	25%	19%	14%	25%	83%	<b>2</b>
<b>13</b>	Apoyo a los agricultores con bono tecnológico en tiempo y forma para mejor agricultura en Apausupo.	25%	20%	15%	25%	85%	<b>1</b>
<b>14</b>	Brindar apoyo al pequeño agricultor en Apausupo.	25%	19%	14%	25%	83%	<b>2</b>
<b>15</b>	Apoyo a los agricultores con bono tecnológico en tiempo y forma para mejor agricultura en El Terrero.	25%	20%	15%	25%	85%	<b>1</b>
<b>16</b>	Brindar apoyo al pequeño agricultor en Jiñicua.	25%	19%	14%	25%	83%	<b>2</b>

17	Apoyo a los agricultores con bono tecnológico en tiempo y forma para mejor agricultura en Jiñicua.	25%	20%	15%	25%	85%	1
18	Apoyo a los agricultores con bono tecnológico en tiempo y forma para mejor agricultura en Vado Ancho – El Jicarito.	25%	20%	15%	25%	85%	1
19	Apoyo a los agricultores con bono tecnológico en tiempo y forma para mejor agricultura en El Jocote – Saire – San Felipe.	25%	20%	15%	25%	85%	1
20	Apoyo a los agricultores con bono tecnológico en tiempo y forma para mejor agricultura Nacascolo – Los planes.	25%	20%	15%	25%	85%	1
21	Apoyo a los agricultores con bono tecnológico en tiempo y forma para mejor agricultura en Hato Quemado.	25%	20%	15%	25%	85%	2
22	Apoyo a los agricultores con bono tecnológico en tiempo y forma para mejor agricultura en Las Uvillas.	25%	20%	15%	25%	85%	1
23	Apoyo con insumos agrícolas en tiempo y forma en La Chaperna – Las Mesas.	25%	19%	14%	25%	83%	2
24	Apoyo a los agricultores con bono tecnológico en tiempo y forma para mejor agricultura en Cerro Lare – La Comunidad – El Trapiche – El Almendro – El Cahuano.	25%	20%	15%	25%	85%	1
25	Brindar apoyo al pequeño agricultor en Cerro Lare ...	25%	19%	14%	25%	83%	2

**Objetivos de Línea N° 3**

1	Apoyo con capital semilla para creación de banco de granos básicos en El Arenal – Sicire.	25%	20%	10%	25%	80%	1
---	---	-----	-----	-----	-----	-----	---

2	Apoyo a la madre soltera con creación de microempresa de panadería en El Arenal – Sicire.	19.3%	22.7%	13%	24%	79%	2
3	Apoyo con capital semilla para creación de banco de granos básicos en El Pastoreo – Los Planes.	25%	20%	10%	25%	80%	1
4	Apoyo a la madre soltera con creación de microempresa de panadería en El Pastoreo – Los Planes.	19.3%	22.7%	13.5%	24.5%	80%	1
5	Apoyo con capital semilla para creación de banco de granos básicos en Las Anonitas – Los Achiotes.	25%	20%	10%	25%	80%	1
6	Apoyo a la madre soltera con creación de microempresa de panadería en Las Anonitas – Los Achiotes.	19.3%	22.7%	13.5%	24.5%	80%	1
7	Apoyo con capital semilla para creación de banco de granos básicos en El Tanque – Guacimal.	25%	20%	10%	25%	80%	1
8	Apoyo a la madre soltera con creación de microempresa de panadería en El Tanque – Guacimal.	19.3%	22.7%	13.5%	24.5%	80%	1
9	Apoyo con capital semilla para creación de banco de granos básicos en Cerro Colorado – Gualiqueme.	25%	20%	10%	25%	80%	1
10	Apoyo a la madre soltera con creación de microempresa de panadería en Cerro Colorado - Gualiqueme.	19.3%	22.7%	13.5%	24.5%	80%	1
11	Apoyo con capital semilla para creación de banco de granos básicos en Tolobre Centro – El Tamarindo.	25%	20%	10%	25%	80%	1
12	Apoyo a la madre soltera con creación de microempresa en Tolobre Centro – El Tamarindo.	19.3%	22.7%	13.5%	24.5%	80%	1
13	Fortalecimiento con capital semilla a banco de granos básicos en Las Lajitas – El Potrero.	25%	20%	10%	25%	80%	1
14	Apoyo con capital semilla para creación de banco de granos básicos en San José – El Aguacatal – La Rinconada.	25%	20%	10%	25%	80%	1

15	Fortalecimiento con capital semilla a banco de granos básicos en San Jerónimo.	25%	20%	10%	25%	80%	1
16	Apoyo con capital semilla para creación de banco de granos básicos en Apausupo.	25%	20%	10%	25%	80%	1
17	Apoyo con capital semilla para creación de banco de granos básicos en El Terrero.	25%	20%	10%	25%	80%	1
18	Brindar apoyo para la creación de una caja rural comunal (canasta básica) en El Terrero.	25%	20%	10%	25%	80%	2
19	Apoyo con capital semilla para creación de banco de granos básicos en El Guiso	25%	20%	10%	25%	80%	1
20	Apoyo con capital semilla para creación de banco de granos básicos en Jiñicua.	25%	20%	10%	25%	80%	1
21	Apoyo con sistemas de riego para generar producción en Jiñicua – El Limón	10%	15%	15%	30%	70%	2
22	Apoyo con capital semilla para creación de banco de granos básicos en Vado Ancho – El Jicarito.	25%	20%	10%	25%	80%	1
23	Creación de lagunas para cultivo y producción de tilapias en San Felipe.	20%	25%	15%	25%	85%	1
24	Apoyo con capital semilla para creación de banco de granos básicos El Jocote – Saire – San Felipe.	25%	20%	10%	25%	80%	2
25	Apoyo con capital semilla para creación de banco de granos básicos Nacascolo – Los Planes.	25%	20%	10%	25%	80%	1
26	Apoyo para creación de tienda de consumo en canasta básica comunal en Nacascolo – Los Planes.	25%	19%	14%	25%	83%	2
27	Apoyo con capital semilla para creación de banco de granos básicos en Hato Quemado.	25%	20%	10%	25%	80%	1

28	Apoyo con capital semilla para creación de banco de granos básicos en Paso Lare – El Tamarindo – Tierras Blancas.	25%	20%	10%	25%	80%	1
29	Brindar apoyo al pequeño agricultor en Paso Lare – El Tamarindo – Tierras Blancas.	25%	20%	15%	25%	85%	1
30	Apoyo con capital semilla para caja rural (unión y acción) en La Chaperna.	25%	20%	15%	25%	85%	1
31	Apoyo con capital semilla para creación de banco de granos básicos en Las Uvillas.	25%	20%	10%	25%	80%	1
32	Apoyo con capital semilla para creación de banco de granos básicos en La Chaperna – Las Mesas.	25%	20%	10%	25%	80%	1
33	Apoyo con capital semilla para creación de banco de granos básicos en Cerro Lare ...	25%	20%	10%	25%	80%	1

**Objetivos de Línea N°4**

1	Realizar compra de terreno (grupo de agricultores) para no realizar agriculturas migratorias en El Guiso.	25%	20%	15%	25%	85%	1
2	Crear apertura de un mercado municipal para ventas de los productores (El Guiso)	25%	19%	14%	25%	83%	2
3	Realizar apertura de un mercado municipal en Vado Ancho centro.	25%	19%	14%	25%	83%	2
4	Brindar apoyo para creación de riego por goteo en San Felipe – Saire.	10%	25%	15%	28%%	78%	3
5	Controlar la migración agrícola (posesión de terrenos en pocas familias) en Cerro Lare ...	25%	20%	15%	30%	90%	1



F-14/A

**PRIORIZACION DE PROYECTOS POR LINEA ESTRATEGICA**

**Línea Estratégica No. 4**

**Un municipio más ordenado con una delimitación, territorial actualizado aumentando la resiliencia, con tierras para cultivar, mejor aprovechamiento de sitios turísticos; protegiendo los recursos naturales.**

N°	NOMBRE DEL PROYECTO	BENEFICIARIOS 30%	IMPACTO 25%	Sostenibilidad, Adm, y Financ. 15%	IMPORTANCIA A 30%	SUMATORIA DEL VALOR PONDERADO	PRIORIDAD
		VALOR PONDERADO	VALOR PONDERADO	VALOR PONDERADO	VALOR PONDERADO		
<b>Objetivos de Línea N°1</b>							
1	Implementar reglamento de construcción de viviendas en El Arenal – Sicire.	25%	25%	12.5%	27.5%	90%	1
2	Implementar reglamento de construcción de viviendas en Las Anonitas – Los Achiotos.	25%	20%	12.5%	27.5%	85%	2
3	Implementar reglamento de construcción de viviendas en El Tanque – Guacimal.	25%	20%	12.5%	27.5%	85%	2
4	Implementar reglamento de construcción de viviendas en Tolobre Centro- El Tamarindo.	30%	25%	15%	30%	100%	1
5	Implementar reglamento de construcción de viviendas en San Jerónimo.	25%	25%	12.5%	27.5%	90%	1

6	Implementar reglamento de construcción de viviendas en Apausupo.	30%	25%	15%	30%	100%	2
7	Implementar reglamento de construcción de viviendas en El Terrero.	30%	25%	15%	30%	100%	2
8	Implementar reglamento de construcción de viviendas en El Guiso.	30%	25%	15%	30%	100%	1
9	Implementar reglamento de construcción de viviendas en Jiñicua.	30%	25%	15%	30%	100%	2
10	Implementar reglamento de construcción de viviendas en Vado Ancho – El Jicarito.	25%	20%	12.5%	27.5%	85%	4
11	Realizar delimitación territorial a nivel de municipio consensuando con los municipios vecinos	25%	25%	12.5%	27.5%	90%	1
12	Implementar reglamento de construcción de viviendas en Nacascolo – Los Planes.	30%	25%	15%	30%	100%	2
13	Implementar reglamento de construcción de viviendas en Paso de Lare – El Tamarindo – Tierras	25%	25%	12.5%	27.5%	90%	1
14	Implementar reglamento de construcción de viviendas en Las Uvillas	25%	20%	12.5%	27.5%	85%	2

Objetivos de Línea N°2							
1	Implementar reforestación de fuente de agua y bosque en El Arenal – Sicire.	20%	15%	10%	30%	75%	2
2	Implementar limpiezas comunitarias en El Arenal – Sicire.	20%	25%	15%	30%	90%	1
3	Implementar ordenanzas para combatir daños a Flora y Fauna en El Arenal – Sicire.	20%	25%	15%	30%	90%	3

<b>4</b>	Implementar construcción de rondas corta fuego en el bosque en El Arenal – Sicire.	20%	15%	10%	30%	75%	<b>4</b>
<b>5</b>	Implementar reforestación en la comunidad de El Pastoreo – Los Planes.	20%	25%	15%	30%	90%	<b>2</b>
<b>6</b>	Implementar limpiezas comunitarias en El Pastoreo – Los Planes.	20%	25%	15%	30%	90%	<b>1</b>
<b>7</b>	Proyecto de construcción de fogones mejorados en El Pastoreo – Los Planes.	20%	15%	10%	30%	75%	<b>3</b>
<b>8</b>	Implementar reforestación en la comunidad de Las Anonitas – Los Achiotes.	20%	25%	15%	30%	90%	<b>1</b>
<b>9</b>	Implementar limpiezas comunitarias en Las Anonitas – Los Achiotes.	20%	15%	10%	30%	75%	<b>2</b>
<b>10</b>	Proyecto de construcción de fogones mejorados en Las Anonitas – Los Achiotes.	15%	25%	15%	30%	75%	<b>3</b>
<b>11</b>	Implementar reforestación en la comunidad de El Tanque – Guacimal.	20%	25%	15%	30%	90%	<b>1</b>
<b>12</b>	Implementar limpiezas comunitarias en El Tanque – Guacimal.	20%	15%	10%	30%	75%	<b>2</b>
<b>13</b>	Proyecto de construcción de fogones mejorados en El Tanque – Guacimal.	15%	25%	15%	30%	75%	<b>3</b>
<b>14</b>	Implementar proyecto de vivero en Gualiqueme	20%	25%	15%	30%	90%	<b>2</b>
<b>15</b>	Implementar limpiezas comunitarias en Cerro Colorado – Gualiqueme.	20%	25%	15%	30%	90%	<b>1</b>
<b>16</b>	Implementar construcción de rondas corta fuego en el bosque en Cerro Colorado – Gualiqueme.	20%	15%	10%	30%	75%	<b>4</b>

<b>17</b>	Implementar reforestación de bosque en Tolobre – El Tamarindo.	20%	25%	15%	30%	90%	<b>1</b>
<b>18</b>	Proyecto de construcción de fogones mejorados en Tolobre Centro – El Tamarindo.	20%	15%	10%	30%	75%	<b>2</b>
<b>19</b>	Construcción de fogones mejorados en Las Lajitas – El Potrero.	20%	15%	10%	30%	75%	<b>4</b>
<b>20</b>	Construcción de eco-fogones en San José – El Aguacatal – La Rinconada – El Brasilar – El Caliche.	20%	15%	10%	30%	75%	<b>2</b>
<b>21</b>	Implementar reforestación de micro-cuenca y comunidad en Las Lajitas – El Potrero.	20%	25%	15%	30%	90%	<b>2</b>
<b>22</b>	Implementar limpiezas comunitarias en Las Lajitas – El Potrero.	20%	15%	10%	30%	75%	<b>1</b>
<b>23</b>	Implementar reforestación de micro-cuenca y fuente de agua en San Jerónimo.	20%	25%	15%	30%	90%	<b>1</b>
<b>24</b>	Implementar construcción de rondas corta fuego en el bosque en San Jerónimo.	20%	25%	15%	30%	90%	<b>3</b>
<b>25</b>	Implementar reforestación de micro-cuenca El Brasilar en San José – El Aguacatal – La Rinconada – El Brasilar.	20%	25%	15%	30%	90%	<b>1</b>
<b>26</b>	Implementar ordenanzas a la no quema de bosque (incluyendo terrenos privados) en Las Lajitas – El Potrero.	20%	25%	15%	30%	90%	<b>3</b>
<b>27</b>	Implementar reglamento para la tala y no quema del bosque en San Jerónimo.	20%	15%	10%	30%	75%	<b>2</b>
<b>28</b>	Implementar reforestación de fuente de agua en Apausupo.	20%	25%	15%	30%	90%	<b>1</b>
<b>29</b>	Construcción de eco-fogones en Apausupo.	20%	15%	10%	30%	75%	<b>2</b>

<b>30</b>	Implementar reforestación de fuente de agua en El Terrero.	20%	25%	15%	30%	90%	<b>1</b>
<b>31</b>	Construcción de eco-fogones mejorado en El Terrero.	20%	15%	10%	30%	75%	<b>2</b>
<b>32</b>	Implementar limpieza comunitaria en El Terrero.	20%	25%	15%	30%	90%	<b>3</b>
<b>33</b>	Construcción de eco-fogones en El Guiso.	20%	15%	10%	30%	75%	<b>2</b>
<b>34</b>	Implementar reforestación de fuente de agua en	20%	25%	15%	30%	90%	<b>1</b>
<b>35</b>	Realizar jornadas de aseo (pilas comunitarias) en Jiñicua.	20%	15%	10%	30%	75%	<b>2</b>
<b>36</b>	Construcción de eco-fogones en Jiñicua.	30%	25%	15%	30%	100%	<b>3</b>
<b>37</b>	Creación de vivero municipal en Vado Ancho Centro para beneficiar a las comunidades con reforestación.	20%	25%	15%	30%	90%	<b>3</b>
<b>38</b>	Realizar limpiezas comunitarias en Vado Ancho – El Jicarito.	20%	15%	10%	30%	75%	<b>2</b>
<b>39</b>	Construcción de fogones mejorados en Vado Ancho – El Jicarito.	20%	15%	10%	30%	75%	<b>5</b>
<b>40</b>	Realizar ordenanzas a la no quema en general, Vado Ancho.	20%	25%	15%	30%	90%	<b>6</b>
<b>41</b>	Realizar ordenanzas y reglamento a la caza y pesca a nivel de municipio	20%	15%	10%	30%	75%	<b>7</b>
<b>42</b>	Reforestación en la comunidad El Jocote – Saire – San Felipe.	30%	15%	14%	30%	89%	<b>2</b>
<b>43</b>	Realizar limpiezas comunitarias en El Jocote – Saire – San Felipe.	20%	25%	15%	30%	90%	<b>1</b>
<b>44</b>	Realizar ordenanzas a la pesca en el río Chiquito o Texiguat.	20%	20%	15%	30%	85%	<b>3</b>



<b>45</b>	Construcción de fogones mejorados en El Jocote – Saire – San Felipe.	30%	25%	10%	20%	85%	<b>4</b>
<b>46</b>	Realizar limpiezas comunitarias en Nacascolo – Los Planes	20%	25%	15%	30%	90%	<b>1</b>
<b>47</b>	Construcción de eco-fogones en Nacascolo – Los Planes.	20%	15%	10%	30%	75%	<b>2</b>
<b>48</b>	Reforestación en la comunidad en Nacascolo – Los Planes.	20%	25%	15%	30%	90%	<b>3</b>
<b>49</b>	Reforestación en la comunidad en Hato Quemado.	20%	25%	15%	30%	90%	<b>2</b>
<b>50</b>	Realizar limpiezas comunitarias en Hato Quemado.	20%	15%	10%	30%	75%	<b>1</b>
<b>51</b>	Realizar ordenanzas a la pesca con trasmallo y a la no caza en Hato Quemado.	20%	25%	15%	30%	90%	<b>3</b>
<b>52</b>	Construcción de fogones mejorados en Hato Quemado	15%	15%	10%	30%	70%	<b>4</b>
<b>53</b>	Reforestación de micro cuenca el Paso y Fuente de agua en Paso de Lare – Tierras Blancas – El Tamarindo.	20%	25%	15%	30%	90%	<b>1</b>
<b>54</b>	Realizar reforestación en la comunidad y fuente de agua en Las Uvillas.	20%	25%	15%	30%	90%	<b>1</b>
<b>55</b>	Realizar limpiezas comunitarias en Las Uvillas.	20%	19%	10%	30%	79%	<b>2</b>
<b>56</b>	Construcción de fogones mejorado en Las Uvillas.	15%	20%	15%	22%	72%	<b>4</b>
<b>57</b>	Realizar ordenanzas municipales que no permitan la tala ni quema de bosque en general de las comunidades en Cerro Lare ...	20%	25%	15%	30%	90%	<b>3</b>
<b>58</b>	Construcción de eco-fogones en Cerro Lare ...	20%	15%	10%	30%	75%	<b>2</b>

<b>59</b>	Realizar reforestación de fuentes de agua en Cerro Lare – La Comunidad – El Trapiche – El Castaño – El Almendro – El Cahuano.	30%	25%	15%	30%	100%	<b>1</b>
<b>60</b>	Reforestación de bosque en La Chaperna – Las Mesas	21%	25%	15%	30%	91%	<b>2</b>
<b>61</b>	Construcción de eco-fogones en La Chaperna – Las Mesas.	25%	25%	15%	30%	95%	<b>1</b>
<b>62</b>	Crear ordenanzas municipales para la no quema y tala de bosques en La Chaperna – Las Mesas.	20%	20%	14%	26%	80%	<b>3</b>
<b>63</b>	Realizar Jornadas de limpieza en las comunidades La Chaperna – Las Mesas.	23%	23%	10%	23%	79%	<b>4</b>

**Objetivos de Línea N°3**

<b>1</b>	Implementar proyectos de sistemas de conservación de suelo en Cerro Colorado – Gualiqueme.	20%	15%	10%	30%	75%	<b>3</b>
<b>2</b>	Realizar un plan de manejo de los bosques a nivel municipal para un buen manejo de los recursos naturales (El Guiso)	20%	25%	15%	30%	90%	<b>1</b>
<b>3</b>	Brindar capacitaciones sobre medio ambiente a comités. Vado Ancho.	20%	25%	15%	30%	90%	<b>4</b>
<b>4</b>	Mejoramiento con criterios técnicos del relleno sanitario en Vado Ancho centro.	20%	25%	15%	30%	90%	<b>1</b>

**Objetivos de Línea N°4**

<b>1</b>	Creación de teleférico de Las Lajitas a Vado Ancho.	30%	25%	15%	30%	100%	<b>2</b>
<b>2</b>	Creación de Museo en Vado Ancho	25%	20%	15%	25%	85%	<b>1</b>

<b>3</b>	Realizar champas móviles para sema santa en Vado Ancho.	22%	20%	15%	25%	82%	<b>3</b>
<b>4</b>	Celebración de la Feria Patronal en Vado Ancho	25%	20%	15%	25%	85%	<b>4</b>
<b>5</b>	Creación de un guía turístico en Vado Ancho	22%	20%	15%	25%	82%	<b>5</b>
<b>6</b>	Celebración del día de creación del municipio en Vado Ancho.	30%	25%	15%	30%	100%	<b>6</b>

**Objetivos de Línea N°5**

<b>1</b>	Implementar proyecto de rotulación de entradas y salidas del caserío Las Anonitas – Los Achiotes.	25%	25%	12.5%	27.5%	90%	<b>1</b>
<b>2</b>	Implementar proyecto de rotulación de entradas y salidas del caserío El Tanque – Guacimal.	25%	25%	12.5%	27.5%	90%	<b>1</b>
<b>3</b>	Implementar proyecto de rotulación de entradas y salidas del caserío Tolobre Centro – El Tamarindo.	25%	20%	12.5%	27.5%	85%	<b>2</b>
<b>4</b>	Implementar proyecto de rotulación de entradas y salidas del caserío Cerro Colorado – Gualiqueme.	25%	25%	12.5%	27.5%	90%	<b>1</b>
<b>5</b>	Implementar proyecto de rotulación de entradas y salidas del caserío El Pastoreo – Los Planes.	25%	25%	12.5%	27.5%	90%	<b>1</b>
<b>6</b>	Implementar delimitación territorial entre Nueva Morolica y El Pastoreo de Vado Ancho.	25%	20%	12.5%	27.5%	85%	<b>2</b>
<b>7</b>	Implementar delimitación territorial entre el Municipio de Vado Ancho y El Municipio de Texiguat en Gualiqueme.	25%	20%	12.5%	27.5%	85%	<b>2</b>
<b>8</b>	Implementar delimitación de fuente de agua entre Cerro Colorado y Apalipí de San Antonio de Flores.	25%	20%	12.5%	27.5%	85%	<b>3</b>

<b>9</b>	Implementar proyecto de rotulación de entradas y salidas del caserío Las Lajitas – El Potrero.	25%	20%	12.5%	27.5%	85%	<b>2</b>
<b>10</b>	Implementar delimitación territorial en el caserío de Las Lajitas entre el municipio de Vado Ancho y municipio de Nueva Morolica.	25%	25%	12.5%	27.5%	90%	<b>1</b>
<b>11</b>	Implementar proyecto de rotulación de entradas y salidas del caserío de San Jerónimo.	25%	20%	12.5%	27.5%	85%	<b>2</b>
<b>12</b>	Implementar delimitación territorial en el caserío de El Aguacatal colindante con el municipio de Texiguat.	25%	20%	12.5%	27.5%	85%	<b>2</b>
<b>13</b>	Implementar proyecto de rotulación de entradas y salidas del caserío de San José – El Aguacatal – La Rinconada – El Brasil – El Caliche.	25%	25%	12.5%	27.5%	90%	<b>1</b>
<b>14</b>	Implementar proyecto de rotulación de entradas y salidas del caserío de Apausupo.	25%	20%	12.5%	27.5%	85%	<b>1</b>
<b>15</b>	Implementar proyecto de rotulación de entradas y salidas del caserío de El Terrero.	25%	20%	12.5%	27.5%	85%	<b>1</b>
<b>16</b>	Implementar proyecto de rotulación de entradas y salidas del caserío de El Guiso.	25%	20%	12.5%	27.5%	85%	<b>2</b>
<b>17</b>	Implementar proyecto de rotulación de entradas y salidas del caserío de Jiñicua – El Limón.	25%	20%	12.5%	27.5%	85%	<b>1</b>
<b>18</b>	Implementar un catastro urbano tecnificado en Vado Ancho.	25%	20%	12.5%	27.5%	85%	<b>5</b>
<b>19</b>	Implementar proyecto de rotulación de vías de acceso Vado Ancho.	25%	20%	12.5%	27.5%	85%	<b>2</b>
<b>20</b>	Realizar ordenanzas a la no vagancia de animales en Vado Ancho Centro.	25%	20%	12.5%	27.5%	85%	<b>3</b>

21	Implementar proyecto de rotulación de entradas y salidas en Saire – San Felipe.	25%	25%	12.5%	27.5%	90%	1
22	Delimitación geográfica entre el municipio de Vado Ancho y Nueva Morolica.	25%	20%	12.5%	27.5%	85%	2
23	Implementar proyecto de rotulación de entradas y salidas en Nacascolo – Los Planes.	25%	20%	12.5%	27.5%	85%	1
24	Implementar proyecto de rotulación de entradas y salidas en Hato Quemado.	25%	25%	12.5%	27.5%	90%	1
25	Delimitación territorial entre el municipio de Vado Ancho – Texiguat en Las Mesas – La Chaperna.	20%	15%	15%	25%	75%	3
26	Delimitación y ordenamiento de fuente de agua en (tierras blancas) La Chaperna.	30%	25%	15%	30%	100%	1
27	Creación de reglamento sobre fuente de agua en (tierras blancas) La Chaperna.	20%	20%	10%	20%	70%	4
28	Delimitación de camino real en Las Mesas.	25%	20%	15%	30%	90%	2
29	Implementar catastro tecnificado en Cerro Lare ...	20%	20%	10%	25%	75%	3
30	Implementar proyecto de rotulación de entradas y salidas en Cerro Lare ...	30%	20%	12.5%	27.5%	90%	1
31	Delimitación de tramo carretero en El Castaño – El Trapiche – El Almendro ...	25%	20%	10%	20%	75%	2
32	Implementar proyecto de rotulación de entradas y salidas de Las Uvillas.	25%	25%	12.5%	27.5%	90%	1



**F-14/A**  
**PRIORIZACION DE PROYECTOS POR LINEA ESTRATEGICA**

**Línea Estratégica No. 5**

**Una ciudadanía empoderada, viviendo con dignidad; con capacidad de gestión, previniendo la violencia, comunidades más emprendedoras productoras y productivas.**

N°	NOMBRE DEL PROYECTO	BENEFICIARIOS 30%	IMPACTO 25%	Sostenibilidad, Adm, y Financ. 15%	IMPORTANCI A 30%	SUMATORIA DEL VALOR PONDERADO	PRIORIDAD
		VALOR PONDERADO	VALOR PONDERADO	VALOR PONDERADO	VALOR PONDERADO		
<b>Objetivos de Línea N°1</b>							
1	Ayudar a personas de la tercera edad, con bonos en Anonitas – Los Achiotes.	15%	25%	13%	27%	80%	1
2	Ayudar a personas de la tercera edad, con bonos en El Tanque – Guacimal.	15%	25%	13%	27%	80%	1
3	Ayudar a personas discapacitadas en compra de sillas de rueda en El Tanque – Guacimal.	15%	25%	15%	30%	70%	2
4	Apoyar con comedor infantil en El Tanque – Guacimal.	10%	25%	15%	30%	67.5	3
5	Ayudar a personas discapacitadas en Tolobre centro – El Tamarindo.	15%	25%	13%	27%	80%	1
6	Ayudar a personas de la tercera edad, con bonos en Tolobre Centro – El Tamarindo.	15%	25%	13%	27%	80%	2
7	Brindar apoyo a las madres solteras en El Arenal – Sicire.	15%	25%	13%	27%	80%	1

<b>8</b>	Implementar proyectos de apoyo a madres solteras en Tolobre Centro – El Tamarindo.	20%	15%	10%	20%	65%	<b>2</b>
<b>9</b>	Ayudar a personas de la tercera edad, con bonos en Cerro Colorado – Gualiqueme.	17.5%	20%	14.5%	25%	76%	<b>2</b>
<b>10</b>	Ayudar a personas de la tercera edad, con bonos en El Arenal – Sicire.	15%	25%	13%	27%	80%	<b>1</b>
<b>11</b>	Ayudar a personas de la tercera edad, con bonos en El Pastoreo – Los Planes.	15%	25%	13%	27%	80%	<b>2</b>
<b>12</b>	Ayudar a personas de la tercera edad, con bonos en Las Lajitas – El Potrero.	15%	25%	13%	27%	80%	<b>1</b>
<b>13</b>	Brindar visitas médicas a las personas de la tercera edad en Las Lajitas – El Potrero.	15%	25%	13%	27%	80%	<b>2</b>
<b>14</b>	Ayudar a personas de la tercera edad, con bonos en San Jerónimo.	15%	25%	13%	27%	80%	<b>1</b>
<b>15</b>	Ayudar a personas de la tercera edad, con bonos en San José – El Aguacatal – La Rinconada – El Brasilar – El Caliche.	20%	15%	10%	20%	65%	<b>2</b>
<b>16</b>	Brindar apoyo a las madres solteras en San José – El Aguacatal – La Rinconada – El Brasilar – El Caliche.	17.5%	20%	14.5%	25%	76%	<b>2</b>
<b>17</b>	Creación de un centro diurno para personas de la tercera edad en San José – El Aguacatal – La Rinconada – El Caliche – El Brasilar.	15%	25%	13%	27%	80%	<b>1</b>
<b>18</b>	Dotación de sillas de rueda para niños discapacitados en Las Anonitas – Los Achiotes.	15%	25%	15%	30%	75%	<b>2</b>
<b>19</b>	Brindar apoyo a las madres solteras con bono en Apausupo.	17.5%	20%	14.5%	25%	76%	<b>2</b>

<b>20</b>	Creación de un centro diurno para personas de la tercera edad en Apausupo.	20%	15%	10%	20%	65%	<b>1</b>
<b>21</b>	Ayudar a personas de la tercera edad con bonos en Apausupo.	15%	25%	15%	30%	85%	<b>2</b>
<b>22</b>	Creación de un centro diurno para personas de la tercera edad en El Terrero.	20%	15%	10%	20%	65%	<b>1</b>
<b>23</b>	Ayudar a personas de la tercera edad con bonos en El Terrero.	15%	25%	15%	30%	85%	<b>2</b>
<b>24</b>	Creación de un comedor infantil en El Guiso.	20%	25%	15%	30%	90%	<b>1</b>
<b>25</b>	Fundar un centro diurno para atención al adulto mayor en EL Guiso.	20%	15%	10%	20%	65%	<b>1</b>
<b>26</b>	Ayudar a personas de la tercera edad con bonos en Jiñicua – El Limón.	20%	15%	10%	20%	65%	<b>1</b>
<b>27</b>	Apoyar con bono estudiantil para compra de útiles u otro material en Vado Ancho – El Jicarito.	10%	25%	15%	30%	80%	<b>1</b>
<b>28</b>	Creación de un comedor infantil en Vado Ancho Centro.	19%	22%	13%	24%	78%	<b>2</b>
<b>29</b>	Ayudar a personas de la tercera edad con bonos en Vado Ancho – El Jicarito.	15%	25%	13%	27%	80%	<b>1</b>
<b>30</b>	Fundar un centro diurno para atención al adulto mayor en Vado Ancho centro.	15%	25%	13%	27%	80%	<b>2</b>
<b>31</b>	Brindar apoyo a brigadas médicas	17%	20%	13%	20%	70%	<b>5</b>
<b>32</b>	Apoyar con incentivo estudiantil para compra de útiles u otro material en El Jocote – Saire – San Felipe.	10%	25%	15%	30%	80%	<b>1</b>

33	Ayudar a personas de la tercera edad con bonos en El Jocote - Saire – San Felipe.	15%	25%	13%	27%	80%	1
34	Apoyo con kits escolares y uniformes a niños de escasos recursos en Nacascolo – Los Planes	10%	25%	15%	30%	80%	1
35	Creación de un comedor infantil en Nacascolo – Los Planes.	10%	25%	15%	30%	80%	2
36	Brindar apoyo a madres solteras en Nacascolo – Los Planes.	17.5%	20%	14.5%	25%	76%	2
37	Creación de un centro diurno en Nacascolo – Los Planes.	20%	15%	10%	20%	65%	1
38	Ayudar a personas de la tercera edad con bonos en Nacascolo – Los Planes.	15%	25%	15%	30%	85%	2
39	Apoyar con incentivo estudiantil para compra de útiles u otro material en Hato Quemado.	20%	25%	15%	30%	90%	1
40	Ayudar a personas de la tercera edad con bonos en Hato Quemado.	15%	25%	13%	27%	80%	1
41	Apoyo funerario a personas de escasos recursos en Hato Quemado.	15%	25%	13%	27%	80%	2
42	Creación de un centro diurno en Paso de Lare – El Tamarindo – Tierras Blancas.	15%	25%	13%	27%	80%	1
43	Implementación de un kit escolar que incluya uniformes en Paso Lare – Tierras Blancas.	10%	25%	15%	30%	80%	1
44	Ayudar a personas de la tercera edad con bonos en Las Uvillas.	15%	25%	13%	27%	80%	1
45	Apoyo a niños discapacitados en Cerro Lare – El Castaño – La Comunidad – El Trapiche – El Almendro – El Cahuano.	10%	25%	15%	30%	80%	1

<b>46</b>	Creación de comedor infantil en Cerro Lare ...	20%	20%	15%	25%	80%	<b>2</b>
<b>47</b>	Brindar apoyo a la madre soltera en Cerro Lare ...	17.5%	20%	14.5%	25%	76%	<b>2</b>
<b>48</b>	Ayudar a personas de la tercera edad con bonos en Cerro Lare ...	20%	15%	10%	20%	65%	<b>1</b>
<b>49</b>	Creación de un centro diurno en Cerro Lare ...	19%	14%	9%	19%	61%	<b>2</b>
<b>50</b>	Creación de comedor infantil en La Chaperna – Las Mesas.	10%	25%	15%	30%	80%	<b>1</b>
<b>51</b>	Creación de un centro diurno en La Chaperna – Las Mesas.	20%	15%	10%	20%	65%	<b>1</b>
<b>52</b>	Ayudar a personas de la tercera edad con bonos en La Chaperna – Las Mesas.	15%	15%	15%	15%	60%	<b>2</b>

**Objetivos de Línea N°2**

<b>1</b>	Realizar talleres sobre carpintería en El Pastoreo – Los Planes.	25%	20%	15%	30%	90%	<b>1</b>
<b>2</b>	Realizar capacitaciones a jóvenes en temas de alcoholismo y drogadicción en Las Anonitas – Los Achiotos.	25%	20%	15%	30%	90%	<b>1</b>
<b>3</b>	Realizar capacitaciones a jóvenes en temas de alcoholismo y drogadicción en El Tanque - Guacimal.	25%	20%	15%	30%	90%	<b>1</b>
<b>4</b>	Realizar talleres sobre carpintería en Cerro Colorado – Gualiqueme.	25%	20%	15%	30%	90%	<b>1</b>



5	Realizar talleres de corte y confección en Las Lajitas – El Potrero.	19.3%	22.7%	13.5%	24.5%	80%	1
6	Realizar talleres de corte y confección en San Jerónimo.	19.3%	22.7%	13.5%	24.5%	80%	1
7	Realizar fortalecimiento a red de mujeres en Las Lajitas – El Potrero.	19%	19%	13%	26%	77%	1
8	Realizar fortalecimiento a red de mujeres en San José – El Aguacatal – El Brasilar – La Rinconada.	19%	19%	13%	26%	77%	1
9	Realizar fortalecimiento a red de mujeres en San Jerónimo.	19%	19%	13%	26%	77%	1
10	Creación de microempresa de corte y confección en San José – El Aguacatal – La Rinconada.	19.3%	22.7%	13.5%	24.5%	80%	1
11	Creación de microempresa de panadería en Las Lajitas – El Potrero.	19%	22%	13.5%	24.5%	79%	2
12	Brindar capacitaciones que generen aprendizaje práctico de oficios para jóvenes en Apaupso.	19.5%	23.5%	13%	25%	81%	1
13	Solicitar talleres de formación (oficios) Ebanistería, hojalatería, mecánica en El Guiso.	19.5%	23.5%	13%	25%	81%	1
14	Solicitar apoyo para microempresa (panadería, corte y confección) en EL Guiso.	19.3%	22.7%	13.5%	24.5%	80%	1
15	Crear capacitaciones que generen aprendizaje práctico en oficios a jóvenes en Jiñicua.	17.5%	20.5%	13.7%	24.3%	76%	2
16	Brindar apoyo de talleres de panadería, corte y confección en Jiñicua.	19.3%	22.7%	13.5%	24.5%	80%	1
17	Brindar fortalecimiento a la red de mujeres (capacitaciones) en Apaupso.	19%	19%	13%	26%	77%	1
18	Brindar fortalecimiento a la red de mujeres (capacitaciones) en El Terrero.	19%	19%	13%	26%	77%	1

<b>19</b>	Brindar fortalecimiento a la red de mujeres (capacitaciones) en El Guiso.	19%	19%	13%	26%	77%	<b>1</b>
<b>20</b>	Fortalecimiento en capacitaciones en diferentes temas por la oficina de la mujer en Jiñicuao.	19%	19%	13%	26%	77%	<b>1</b>
<b>21</b>	Fortalecimiento en capacitaciones a las mujeres en Vado Ancho – El Jicarito.	18.5%	22%	13%	23%	76.5%	<b>3</b>
<b>22</b>	Brindar fortalecimiento a la red de mujeres en Vado Ancho – El Jicarito.	19%	19%	13%	26%	77%	<b>1</b>
<b>23</b>	Realizar talleres de corte y confección a mujeres en El Jocote – Saire – San Felipe.	19.3%	22.7%	13.5%	24.5%	80%	<b>1</b>
<b>24</b>	Fortalecimiento a las mujeres en capacitaciones en El Jocote – Saire – San Felipe.	19%	19%	13%	26%	77%	<b>1</b>
<b>25</b>	Capacitaciones a grupos organizados en manualidades Nacascolo – Los Planes.	19%	19%	13%	26%	77%	<b>1</b>
<b>26</b>	Brindar talleres de corte y confección y bisutería en Hato Quemado.	19.3%	22.7%	13.5%	24.5%	80%	<b>1</b>
<b>27</b>	Fortalecimiento a la red de mujeres en Hato Quemado.	19%	19%	13%	26%	77%	<b>1</b>
<b>28</b>	Brindar talleres de capacitaciones en oficios en INFOP de mecánica y hojalatería en Paso Lare – El Tamarindo – Tierras Blancas.	25%	20%	15%	30%	90%	<b>1</b>
<b>29</b>	Brindar talleres de corte y confección a mujeres en Paso Lare – El Tamarindo – Tierras Blancas.	19.3%	22.7%	13.5%	24.5%	80%	<b>1</b>
<b>30</b>	Fortalecimiento a la red de mujeres en Paso de Lare – El Tamarindo – Tierras Blancas.	19%	19%	13%	26%	77%	<b>1</b>
<b>31</b>	Brindar capacitaciones que generen aprendizaje práctico en oficios a jóvenes en La Chaperna – Las Mesas.	17.5%	20.5%	13.7%	24.3%	76%	<b>2</b>

<b>32</b>	Fortalecimiento a la red de mujeres en Las Uvillas.	19%	19%	13%	26%	77%	<b>1</b>
<b>33</b>	Realizar organización de red de mujeres en La Chaperna – Las Mesas.	19.3%	22.7%	13.5%	24.5%	80%	<b>1</b>
<b>34</b>	Brindar fortalecimiento a la red de mujeres en La Chaperna – Las Mesas.	19%	19%	13%	26%	77%	<b>1</b>
<b>35</b>	Brindar capacitaciones sobre relaciones humanas en La Chaperna – Las Mesas.	19%	18%	13%	25%	75%	<b>2</b>
<b>36</b>	Crear capacitaciones que generen aprendizaje práctico en oficios a jóvenes (carpintería, hojalatería, barbería) en Cerro Lare ...	17.5%	20.5%	13.7%	24.3%	76%	<b>2</b>
<b>37</b>	Fortalecimiento a la red de mujeres en Cerro Lare – La Comunidad – El Trapiche – El Almendro – El	19%	19%	13%	26%	77%	<b>1</b>

**Objetivos de Línea N°3**

<b>1</b>	Creación de micro empresas de (panadería, corte y confección) en Apausupo.	19.3%	22.7%	13.5%	24.5%	80%	<b>1</b>
<b>2</b>	Creación de microempresa de panadería en El Terrero.	19.3%	22.7%	13.5%	24.5%	80%	<b>2</b>
<b>3</b>	Brindar apoyo para creación de gallineros en El Terrero.	17.5%	20%	14.5%	25%	76%	<b>1</b>
<b>4</b>	Creación de microempresa de panadería y dulces en Jiñicuao.	17.5%	20%	14.5%	25%	76%	<b>2</b>
<b>5</b>	Creación de un salón de belleza en Vado Ancho.	18%	21%	13%	22%	74%	<b>4</b>

6	Brindar apoyo para creación de cultivo de tilapias en el río chiquito a grupos de mujeres Vado Ancho – El Jicarito.	19%	22%	13%	24%	78%	2
7	Apoyo con equipo de oficina a la OMM en Vado Ancho.	30%	25%	15%	25%	95%	1
8	Creación de micro empresa de panadería en San Felipe – Saire.	15%	23%	10%	25%	73%	2
9	Creación de micro empresa de manualidades a grupo de mujeres en Nacascolo – Los Planes.	19.3%	22.7%	13.5%	24.5%	80%	1
10	Creación de micro empresa de panadería en Hato Quemado.	15%	20%	13%	22%	70%	2
11	Brindar apoyo con cultivo de tilapias en el río chiquito Hato Quemado.	15%	20%	13%	22%	70%	3
12	Creación de micro empresa de hojalatería en Las Uvillas.	15%	20%	10%	28%	73%	2
13	Creación de micro empresa de Panadería en Las Uvillas.	19.3%	22.7%	13.5%	24.5%	80%	1
14	Creación de micro empresa de manualidades en Chaperna.	17.5%	20%	14.5%	25%	76%	3
15	Creación de micro empresa en panadería y repostería en Las Mesas.	19%	21%	14%	25%	79%	2
16	Brindar apoyo para micro empresa en el procesado de Jocote Corona en La Chaperna.	18%	20%	14%	23%	75%	4
17	Creación de micro empresa de hojalatería en Cerro Lare ...	20.5%	15.5%	10%	20%	66%	1
18	Creación de micro empresa de panadería en Cerro Lare ...	19.3%	22.7%	13.5%	24.5%	80%	1

Objetivos de Línea N°4							
1	Solicitar construcción de una estación policial, para prevenir el índice de criminalidad en la zona de San José – El Aguacatal – La Rinconada – El Brasilar – El Caliche.	25%	25%	15%	29%	94%	1
2	Mejoramiento de la posta policial en Vado Ancho.	25%	24%	15%	29%	93%	2

Objetivos de Línea N°5							
1	Realizar nombramiento de auxiliar en San Jerónimo.	25%	25%	15%	29%	94%	1
2	Realizar nombramiento de auxiliar en Las Lajitas – El Potrero.	25%	25%	15%	29%	94%	1
3	Realizar mesas de seguridad ciudadana en Las Lajitas – El Potrero.	25%	25%	15%	29%	94%	2
4	Realizar mesas de seguridad ciudadana en El Arenal – Sicire.	25%	25%	15%	29%	94%	1
5	Realizar mesas de seguridad ciudadana en El Pastoreo – Los Planes.	25%	25%	15%	29%	94%	1
6	Realizar mesas de seguridad ciudadana en Las Anonitas – Los Achiotes.	25%	25%	15%	29%	94%	1
7	Realizar mesas de seguridad ciudadana en El Tanque – Guacimal.	25%	25%	15%	29%	94%	1
8	Realizar nombramiento de alcaldes auxiliares en Gualiqueme – Cerro Colorado.	25%	25%	15%	29%	94%	1
9	Realizar formación de comités de vigilancia en Cerro Colorado – Gualiqueme.	25%	25%	15%	25%	90%	2



10	Realizar mesas de seguridad ciudadana en Apausupo.	25%	25%	15%	29%	94%	1
11	Realizar mesas de seguridad ciudadana en El Terrero.	25%	25%	15%	29%	94%	1
12	Realizar mesas de seguridad ciudadana en El Guiso.	25%	25%	15%	29%	94%	1
13	Realizar mesas de seguridad ciudadana en Jiñicua.	25%	25%	15%	29%	94%	1
14	Cumplimiento de regulación en venta de bebidas alcohólicas en el municipio.	30%	25%	15%	30%	100%	3
15	Realizar por parte de la policía un control de entradas y salidas después de las 10 PM en Vado Ancho.	30%	25%	15%	30%	100%	4
16	Apoyo con alimentación a los policías en Vado Ancho	25%	25%	15%	29%	94%	1
17	Realizar mesas de seguridad ciudadana en El Jocote – Saire – San Felipe.	25%	25%	15%	29%	94%	1
18	Creación de un comité de vigilancia comunitaria en Nacascolo – Los Planes.	25%	25%	15%	29%	94%	1
19	Realizar mesas de seguridad ciudadana en Hato Quemado.	25%	25%	15%	29%	94%	1
20	Realizar nombramiento de auxiliar en Paso de Lare – El Tamarindo – Tierras Blancas.	25%	25%	15%	29%	94%	1
21	Realizar mesas de seguridad ciudadana en La Chaperna – Las Mesas.	25%	25%	15%	29%	94%	1
22	Formación de mesas de seguridad ciudadana en Cerro Lare y demás comunidades.	25%	25%	15%	29%	94%	1
23	Formación de mesas de seguridad ciudadana en Las Uvillas.	19%	19%	13%	26%	77%	1

(Formato - 15 y 16)

**COSTO Y FINANCIAMIENTO POR IDEA DE PROYECTO ESTRATÉGICO / PROGRAMACIÓN Y EJECUCIÓN DE PROYECTOS ESTRATÉGICOS**

Nº	Línea 1: Infraestructura social desarrollada, eficiente y con mayor cobertura, viviendas en óptimas condiciones; sistemas de agua y saneamiento de calidad, impulsando la apertura de nuevos Proyectos. Objetivo: Ampliar los sistemas de agua, implementación de pozos perforados, con agua potabilizada y de calidad. Nombre del Proyecto:	Ubicación	Costo Total	Financiamiento		Años de ejecución				
				Municipal	Externo	2019	2020	2021	2022	2023
<b>Línea estratégica N° 1</b>										
1	ELABORACIÓN DE ESTUDIO BACTERIOLÓGICO, EN EL PASTOREO Y LOS PLANES.	El Pastoreo / Los Planes	L70,000.00	L70,000.00	L0.00		X			
2	AMPLIACIÓN DEL SISTEMA DE AGUA POTABLE EN LAS ANONITAS Y LOS ACHIOTES.	Las Anonitas / Los Achiotes	L200,000.00	L200,000.00	L0.00		X			
3	AMPLIACIÓN DEL SISTEMA DE AGUA POTABLE EN EL TANQUE Y GUACIMAL.	El Tanque / Guacimal	L200,000.00	L200,000.00	L0.00		X			
4	MEJORAMIENTO Y AMPLIACIÓN DEL SISTEMA DE AGUA POTABLE EN CERRO COLORADO Y GUALIQUEME.	Cerro Colorado / Gualiqueme	L700,000.00	L700,000.00	L0.00			X		
5	MEJORAMIENTO Y AMPLIACIÓN DEL SISTEMA DE AGUA POTABLE EN TOLOBRE CENTRO Y EL TAMARINDO.	Tolobre / El Tamarindo	L300,000.00	L300,000.00	L0.00			X		
6	IMPLEMENTACIÓN DE PROYECTO DE COSECHADORAS DE AGUA EN LAS LAJITAS – EL POTRERO.	Las Lajitas / El Potrero	L300,000.00	L300,000.00	L0.00	X				
7	RECONSTRUCCIÓN DE TANQUES DE ABASTECIMIENTO EN SAN JERÓNIMO.	San Jerónimo	L200,000.00	L200,000.00	L0.00	X				
8	PROYECTO DE PERFORACIÓN DE POZO EN SAN JERÓNIMO.	San Jerónimo	L900,000.00	L900,000.00	L0.00				X	
9	RECONSTRUCCIÓN DEL SISTEMA DE AGUA POTABLE EN SAN JOSÉ – EL AGUACATAL – LA RINCONADA.	San José ...	L1,500,000.00	L1,500,000.00	L0.00				X	
10	RECONSTRUCCIÓN DE TANQUE DE ABASTECIMIENTO DE AGUA EN SAN JOSÉ – EL AGUACATAL – LA RINCONADA.	San José ...	L300,000.00	L300,000.00	L0.00			X		
11	ELABORACIÓN DE ESTUDIO BACTERIOLÓGICO EN SAN JOSÉ – EL AGUACATAL – LA RINCONADA.	San José ...	L80,000.00	L80,000.00	L0.00		X			
12	ELABORACIÓN DE ESTUDIO BACTERIOLÓGICO DE FUENTE DE AGUA EN EL TERRERO.	El Terrero	L50,000.00	L50,000.00	L0.00			X		
13	Implementar la excavación y construcción de un pozo comunal en El Terrero.	El Terrero	L80,000.00	L80,000.00	L0.00				X	
14	BRINDAR MEJORAMIENTO Y AMPLIACIÓN DE SISTEMA DE AGUA POTABLE EN EL GUISO.	El Guiso	L300,000.00	L300,000.00	L0.00			X		
15	BRINDAR RECONSTRUCCIÓN DE POZO MALACATE EN APAUSUPO.	Apausupo	L150,000.00	L150,000.00	L0.00	X				
16	BRINDAR RECONSTRUCCIÓN DE POZO MALACATE EN EL TERRERO.	El Terrero	L80,000.00	L80,000.00	L0.00		X			
17	Realizar ampliación de proyecto de agua potable en El Jicarito.	El Jicarito	L200,000.00	L200,000.00	L0.00		X			
18	Realizar mejoramiento de sistema de agua potable en Vado Ancho Centro.	Vado Ancho	L2,000,000.00	L2,000,000.00	L0.00	X	X			
19	Realizar mejoramiento del sistema de agua potable en Nacascolo – Los Planes.	Nacascolo / Los Planes	L500,000.00	L500,000.00	L0.00			X		
20	Construcción y ampliación de sistema de agua potable en Cerro Lare – El Castaño – La Comunidad – El Trapiche – El Almendro – El Cahuano.	Cerro Lare ...	L4,000,000.00	L4,000,000.00	L0.00	X	X	X		
21	Realizar perforación de pozo en La Chaperna – Las Mesas.	La Chaperna / Las Mesas	L100,000.00	L100,000.00	L0.00			X	X	X
22	Realizar compra de fuente de agua y realizar proyecto de sistema de agua potable en Las Lajitas – El Potrero	Las Lajitas / El Potrero	L1,000,000.00	L1,000,000.00	L0.00		X	X		
22	Ampliación en (El Jicarito) Proyecto de sistema de agua potable	El Jicarito	L1,000,000.00	L1,000,000.00	L0.00		X	X		



(Formato - 15 y 16)  
**COSTO Y FINANCIAMIENTO POR IDEA DE PROYECTO ESTRATÉGICO / PROGRAMACIÓN Y EJECUCIÓN DE PROYECTOS ESTRATÉGICOS**

Nº	Línea 1: Infraestructura social desarrollada, eficiente y con mayor cobertura, viviendas en óptimas condiciones; sistemas de agua y saneamiento de calidad, impulsando la apertura de nuevos Proyectos. Objetivo: Mejorar las condiciones de las viviendas, con cobertura de servicios básicos. Nombre del Proyecto:	Ubicación	Costo Total	Financiamiento		Años de ejecución				
				Municipal	Externo	2019	2020	2021	2022	2023
<b>Línea estratégica N° 2</b>										
1	PROYECTO DE CONSTRUCCIÓN Y MEJORAS DE VIVIENDAS PARA FAMILIAS DE ESCASOS RECURSOS EN EL ARENAL Y SICIRE.	Arrenal / Sicire	L150,000.00	L150,000.00	L0.00	x	x	x	x	x
2	PROYECTOS DE CONSTRUCCIÓN Y MEJORAS DE VIVIENDAS A FAMILIAS DE ESCASOS RECURSOS EN EL PASTOREO Y LOS PLANES.	El Pastoreo / Los Planes	L200,000.00	L200,000.00	L0.00	x	x	x	x	x
3	PROYECTO DE COMPRA DE TERRENOS PARA CONSTRUCCIÓN DE VIVIENDAS EN EL PASTOREO Y LOS PLANES.	El Pastoreo / Los Planes	L80,000.00	L80,000.00	L0.00	x	x	x	x	x
4	PROYECTOS DE CONSTRUCCIÓN Y MEJORAS DE VIVIENDAS A FAMILIAS DE ESCASOS RECURSOS EN LAS ANONITAS Y LOS ACHIOTES.	Las Anonitas / Los Achiotes	L300,000.00	L300,000.00	L0.00	x	x	x	x	x
5	PROYECTOS DE CONSTRUCCIÓN Y MEJORAS DE VIVIENDAS A FAMILIAS DE ESCASOS RECURSOS EN EL TANQUE Y GUACIMAL.	El Tanque / Guacimal	L300,000.00	L300,000.00	L0.00	x	x	x	x	x
6	PROYECTOS DE CONSTRUCCIÓN Y MEJORAS DE VIVIENDAS A FAMILIAS DE ESCASOS RECURSOS EN CERRO COLORADO Y GUALIQUEME.	Cerro Colorado / Gualiqueme	L200,000.00	L200,000.00	L0.00	x	x	x	x	x
7	PROYECTO DE CONSTRUCCIÓN DE PILAS A VIVIENDAS EN CERRO COLORADO Y GUACIMAL.	Cerro Colorado / Gualiqueme	L150,000.00	L150,000.00	L0.00	x	x	x		
8	PROYECTO DE CONSTRUCCIÓN Y MEJORAS DE VIVIENDAS A FAMILIAS DE ESCASOS RECURSOS EN TOLOBRE CENTRO Y EL TAMARINDO.	Tolobrec / El Tamarindo	L350,000.00	L350,000.00	L0.00	x	x	x	x	x
9	PROYECTO DE MEJORAMIENTO DE LETRINIZACION EN TOLOBRE CENTRO Y EL TAMARINDO.	Tolobrec / El Tamarindo	L80,000.00	L80,000.00	L0.00		x	x		
10	PROYECTO DE CONSTRUCCIÓN Y MEJORAS DE VIVIENDAS PARA FAMILIAS DE ESCASOS RECURSOS EN LAS LAJITAS - EL POTRERO.	Las Lajitas / El Potrero	L100,000.00	L100,000.00	L0.00	x	x	x	x	x
11	CONSTRUCCIÓN DE LETRINIZACION EN SAN JERÓNIMO.	San Jerónimo	L50,000.00	L50,000.00	L0.00	x	x	x	x	x
12	CONSTRUCCIÓN DE LETRINIZACION EN SAN JOSÉ - EL AGUACATAL - LA RINCONADA - EL BRASILAR - EL CALICHE.	San José ....	L150,000.00	L150,000.00	L0.00	x	x	x	x	x
13	PROYECTO DE COMPRA DE TERRENOS Y MEJORAS DE VIVIENDAS PARA FAMILIAS DE ESCASOS RECURSOS EN SAN JERÓNIMO.	San Jerónimo	L300,000.00	L300,000.00	L0.00	x	x	x	x	x
14	PROYECTO DE CONSTRUCCIÓN Y MEJORAS DE VIVIENDAS PARA FAMILIAS DE ESCASOS RECURSOS EN SAN JOSÉ - EL AGUACATAL - LA RINCONADA - EL BRASILAR - EL CALICHE.	San José ....	L300,000.00	L300,000.00	L0.00	x	x	x	x	x
15	CONSTRUCCIÓN DE LETRINIZACION EN LAS LAJITAS - EL POTRERO	Las Lajitas / El Potrero	L150,000.00	L150,000.00	L0.00	x	x	x	x	x
16	Construcción de viviendas para personas de escasos recursos en Apaupso centro.	Apaupso	L300,000.00	L300,000.00	L0.00	x	x	x	x	x
17	BRINDAR MEJORAMIENTO DE VIVIENDAS A PERSONAS DE ESCASOS RECURSOS EN APAUSUPÓ CENTRO.	Apaupso	L300,000.00	L300,000.00	L0.00	x	x	x	x	x
18	COMPRA DE TERRENO PARA CONSTRUCCIÓN DE VIVIENDAS EN EL TERRERO.	El Terrero	L75,000.00	L75,000.00	L0.00		x	x	x	
19	Construcción de viviendas para personas de escasos recursos en El Terrero.	El Terrero	L200,000.00	L200,000.00	L0.00	x	x	x	x	x
20	BRINDAR MEJORAMIENTOS DE VIVIENDAS DE PISOS Y TECHOS EN EL TERRERO.	El Terrero	L400,000.00	L400,000.00	L0.00	x	x	x	x	x
21	PROYECTO DE CONSTRUCCIÓN Y MEJORAS DE VIVIENDAS PARA PERSONAS DE ESCASOS RECURSOS EN EL GUISO.	El Guiso	L250,000.00	L250,000.00	L0.00	x	x	x	x	x
22	PROYECTO DE MEJORAMIENTO Y CONSTRUCCIÓN DE LETRINIZACION EN EL GUISO.	El Guiso	L61,000.00	L61,000.00	L0.00		x	x		
23	Construcción de viviendas para personas de escasos recursos en Jiñicua.	Jiñicua ...	L350,000.00	L350,000.00	L0.00	x	x	x	x	x
24	Construcción de letrinizacion en Jiñicua.	Jiñicua ...	L200,000.00	L200,000.00	L0.00			x	x	x
25	Construcción y mejoras de viviendas a personas de escasos recursos en Vado Ancho - El Jicarito.	Vado Ancho / El Jicarito	L300,000.00	L300,000.00	L0.00	x	x	x	x	x
26	Realizar proyecto de letrinizacion en Vado Ancho - El Jicarito.	Vado Ancho / El Jicarito	L60,000.00	L60,000.00	L0.00	x	x	x	x	x
27	Construcción y mejoras de viviendas a personas de escasos recursos en El Jocote - Saire - San Felipe.	El Jocote / Saire / San Felipe	L250,000.00	L250,000.00	L0.00	x	x	x	x	x
28	Construcción de viviendas para personas de escasos recursos en Nacascolo - Los Planes.	Nacascolo / Los Planes	L150,000.00	L150,000.00	L0.00	x	x	x	x	x
29	Brindar mejoramiento de viviendas en Nacascolo - Los Planes.	Nacascolo / Los Planes	L100,000.00	L100,000.00	L0.00	x	x	x	x	x
30	CONSTRUCCIÓN Y MEJORAS DE VIVIENDAS EN HATO QUEMADO.	Hato Quemado	L200,000.00	L200,000.00	L0.00	x	x	x	x	x
31	Construcción de viviendas para personas de escasos recursos en Paso Lare - El Tamarindo - Tierras Blancas.	El Tamarindo / Tierras Blancas ....	L150,000.00	L150,000.00	L0.00	x	x	x	x	x
32	Brindar mejoramiento de viviendas en Paso Lare - El Tamarindo - Tierras Blancas.	El Tamarindo / Tierras Blancas ....	L200,000.00	L200,000.00	L0.00	x	x	x	x	x
33	Realizar proyecto de letrinizacion en Paso Lare - El Tamarindo - Tierras Blancas.	El Tamarindo / Tierras Blancas ....	L60,000.00	L60,000.00	L0.00	x	x	x	x	x



34	CONSTRUCCIÓN DE LETRINIZACION EN HATO QUEMADO.	Hato Quemado	L.150,000.00	L.150,000.00	L.0.00	x	x	x	x	x
35	CONSTRUCCIÓN Y MEJORAS DE VIVIENDAS (TECHOS Y PISOS) EN CERRO LARE – EL CASTAÑO – LA COMUNIDAD – EL TRAPICHE – EL ALMENDRO – EL CAHUANO.	Cerro Lare ...	L.250,000.00	L.250,000.00	L.0.00	x	x	x	x	x
36	COMPRA DE SOLARES PARA PERSONAS DE ESCASOS RECURSOS EN CERRO LARE – LA COMUNIDAD – EL CASTAÑO – LA COMUNIDAD – EL TRAPICHE – EL ALMENDRO – EL CAHUANO.	Cerro Lare ...	L.90,000.00	L.90,000.00	L.0.00		x	x	x	
37	CONSTRUCCIÓN Y MEJORAS DE VIVIENDAS EN LA CHAPERNA – LAS MESAS.	La Chaperna / Las Mesas	L.350,000.00	L.350,000.00	L.0.00	x	x	x	x	x
38	Proyecto de construcción de Letrinización en La Chaperna – Las Mesas.	La Chaperna / Las Mesas	L.250,000.00	L.250,000.00	L.0.00	x	x	x	x	x
39	Construcción y mejoras de viviendas en Las Uvillas.	Las Uvillas	L.200,000.00	L.200,000.00	L.0.00	x	x	x	x	x
40	Construcción de letrinizacion en Cerro Lare – El Castaño – La Comunidad – El Trapiche – El Almendro – El Cahuano.	Cerro Lare ...	L.400,000.00	L.400,000.00	L.0.00	x	x	x	x	x
41	Construcción de letrinizacion (simple) en Las Uvillas.	Las Uvillas	L.30,000.00	L.30,000.00	L.0.00	x	x	x	x	x

(Formato - 15 y 16)

**COSTO Y FINANCIAMIENTO POR IDEA DE PROYECTO ESTRATÉGICO / PROGRAMACIÓN Y EJECUCIÓN DE PROYECTOS ESTRATÉGICOS**

Nº	Línea 1: Infraestructura social desarrollada, eficiente y con mayor cobertura, viviendas en óptimas condiciones; sistemas de agua y saneamiento de calidad, impulsando la apertura de nuevos Proyectos. Objetivo: Crear áreas de recreación, en las zonas rurales, construir parques y conchas de fútbol. Nombre del Proyecto:	Ubicación	Costo Total	Financiamiento		Años de ejecución				
				Municipal	Externo	2019	2020	2021	2022	2023
<b>Línea estratégica N° 3</b>										
1	PROYECTO DE MEJORAMIENTO DE CANCHA DE FUTBOL EN EL ARENAL – SICIRE.	Arenal / Sicire	L.150,000.00	L.150,000.00	L.0.00				x	
2	PROYECTO DE MEJORAMIENTO DE CANCHA DEPORTIVA EN LAS ANONITAS.	Las Anonitas	L.100,000.00	L.100,000.00	L.0.00					x
3	PROYECTO DE CONSTRUCCIÓN DE CANCHA POLIDEPORTIVA EN TOLOBRE CENTRO.	Tolobre	L.280,000.00	L.280,000.00	L.0.00					x
4	REALIZAR CAPACITACIONES QUE GENEREN APRENDIZAJE PRACTICO EN OFICIOS A JÓVENES EN TOLOBRE Y EL TAMARINDO	Tolobre / El Tamarindo	L.10,000.00	L.10,000.00	L.0.00	x	x			
5	REALIZAR COMPRA DE TERRENO PARA CANCHA DEPORTIVA EN SAN JERÓNIMO.	San Jerónimo	L.100,000.00	L.100,000.00	L.0.00					x
6	PROYECTO DE MEJORAMIENTO DE CANCHA DEPORTIVA EN SAN JOSÉ – EL AGUACATAL.	San José ...	L.26,000.00	L.26,000.00	L.0.00					x
7	PROYECTO CONSTRUCCIÓN DE CERCA DE CANCHA DEPORTIVA EN SAN JOSÉ – EL AGUACATAL.	San José ...	L.120,000.00	L.120,000.00	L.0.00	x				
8	REALIZAR COMPRA DE TERRENO PARA CANCHA DEPORTIVA EN LAS LAJITAS – EL POTRERO.	Las Lajitas / El Potrero	L.200,000.00	L.200,000.00	L.0.00		x			
9	PROYECTO CONSTRUCCIÓN DE CERCA DE CANCHA DEPORTIVA EN LAS LAJITAS – EL POTRERO.	Las Lajitas / El Potrero	L.100,000.00	L.100,000.00	L.0.00					x
10	Proyecto de compra de terreno para cancha deportiva en El Terrero.	El Terrero	L.160,000.00	L.160,000.00	L.0.00				x	
11	Brindar traje y balones de fútbol en El Terrero.	El Terrero	L.70,000.00	L.70,000.00	L.0.00					x
12	Compra de terreno para construcción de cancha deportiva en Jiñicua.	Jiñicua ...	L.300,000.00	L.300,000.00	L.0.00					x
13	Realizar mejoramiento de campo de fútbol en Vado Ancho Centro.	Vado Ancho	L.300,000.00	L.300,000.00	L.0.00				x	
14	Realizar compra para cancha deportiva en Nacascolo – Los Planes.	Nacascolo / Los Planes	L.180,000.00	L.180,000.00	L.0.00				x	
15	Realizar compra de terreno para cancha deportiva en Hato Quemado.	Hato Quemado	L.200,000.00	L.200,000.00	L.0.00				x	
16	REALIZAR ILUMINACIÓN DE LA CANCHA EN HATO QUEMADO.	Hato Quemado	L.200,000.00	L.200,000.00	L.0.00					x
17	BRINDAR APOYO CON CONSTRUCCIÓN DE CAMERINOS EN HATO QUEMADO.	Hato Quemado	L.80,000.00	L.80,000.00	L.0.00					x
18	Realizar compra para cancha deportiva en Paso Lare – Tierras Blancas – El Tamarindo.	Paso Lare ...	L.70,000.00	L.70,000.00	L.0.00					x
19	REALIZAR LA CONSTRUCCIÓN DE UN GIMNASIO (CENTRO BÁSICO) EN VADO ANCHO CENTRO.	Vado Ancho	L.600,000.00	L.600,000.00	L.0.00					x
20	CREAR ÁREA DE RECREACIÓN A NIÑOS EN ESCUELA HATO QUEMADO.	Hato Quemado	L.70,000.00	L.70,000.00	L.0.00				x	
21	COMPRA DE TERRENO PARA CONSTRUCCIÓN DE CANCHA DEPORTIVA EN CERRO LARE.	Cerro Lare ...	L.250,000.00	L.250,000.00	L.0.00				x	
22	COMPRA DE TERRENO PARA CONSTRUCCIÓN DE CANCHA DEPORTIVA EN LA CHAPERNA – LAS MESAS.	La Chaperna / Las Mesas	L.150,000.00	L.150,000.00	L.0.00					x
23	Ampliación de campo de fútbol en Las Uvillas.	Las Uvillas	L.100,000.00	L.100,000.00	L.0.00				x	



**(Formato - 15 y 16)**  
**COSTO Y FINANCIAMIENTO POR IDEA DE PROYECTO ESTRATÉGICO / PROGRAMACIÓN Y EJECUCIÓN DE PROYECTOS ESTRATÉGICOS**

Nº	Línea 1: Infraestructura social desarrollada, eficiente y con mayor cobertura, viviendas en óptimas condiciones; sistemas de agua y saneamiento de calidad, impulsando la apertura de nuevos Proyectos. Objetivo: Mejorar las vías de acceso a las comunidades para crear mejores condiciones a las comunidades. Nombre del Proyecto:	Ubicación	Costo Total	Financiamiento		Años de ejecución					
				Municipal	Externo	2019	2020	2021	2022	2023	
<b>Línea estratégica N° 4</b>											
1	PROYECTO DE MEJORAMIENTO DE CARRETERA PARA EL ARENAL.	Arenal	L150,000.00	L150,000.00	L0.00		x			x	
2	PROYECTO DE MEJORAMIENTO DE CAMINOS DE PENETRACIÓN EN EL ARENAL – SICIRE.	Arenal / Sicire	L70,000.00	L70,000.00	L0.00		x			x	
3	PROYECTO DE MEJORAMIENTO DE CARRETERA EN LOS PLANES	Los Planes	L150,000.00	L150,000.00	L0.00		x			x	
4	PROYECTO DE MEJORAMIENTO DE CARRETERA EN LAS ANONITAS – LOS ACHIOTES.	Las Anonitas / Los Achiotes	L100,000.00	L100,000.00	L0.00		x			x	
5	PROYECTO DE MEJORAMIENTO DE CARRETERA DE EL TANQUE A LOS PLANES.	El Tanque	L100,000.00	L100,000.00	L0.00		x			x	
6	PROYECTO DE MEJORAMIENTO DE CARRETERA EN GUALIQUEME-CERRO COLORADO.	Gualiqueme	L100,000.00	L100,000.00	L0.00		x			x	
7	PROYECTO DE MEJORAMIENTO DE CARRETERA DEL CASERÍO LOS ACHIOTES AL CASERÍO APALIPÍ DE SAN ANTONIO DE FLORES.	Los Achiotes / Apalipi	L500,000.00	L500,000.00	L0.00	x	x	x	x	x	
8	PROYECTO DE MEJORAMIENTO DE CARRETERA Y ALCANTARILLADO EN TRAYECTO DE SAN JOSÉ A LAS LAJITAS. (LAS LAJITAS – EL POTRERO)	Las Lajitas / El Potrero	L2,000,000.00	L2,000,000.00	L0.00	x	x	x			
9	MEJORAMIENTO DE CAMINOS DE PENETRACIÓN EN LAS LAJITAS – EL POTRERO.	Las Lajitas / El Potrero	L80,000.00	L80,000.00	L0.00				x		x
10	PROYECTO DE MEJORAMIENTO DE CARRETERA Y ALCANTARILLADO EN LOS DOS TRAYECTOS DE SAN JOSÉ – EL AGUACATAL A CARRETERA PRINCIPAL Y TRAYECTO A EL CALICHE.	San José ...	L4,000,000.00	L4,000,000.00	L0.00					x	x
11	MEJORAMIENTO DE CAMINOS DE PENETRACIÓN EN SAN JERÓNIMO.	San Jerónimo	L80,000.00	L80,000.00	L0.00				x		x
12	MEJORAMIENTO DE CAMINOS DE PENETRACIÓN EN SAN JOSÉ – EL AGUACATAL – LA RINCONADA – EL CALICHE – EL BRASILAR.	San José ...	L80,000.00	L80,000.00	L0.00		x			x	
13	PROYECTO DE CONSTRUCCIÓN DE CARRETERA DEL CASERÍO DE LAS LAJITAS A CASERÍO SAN JERÓNIMO.	Las Lajitas / El Potrero	L1,500,000.00	L1,500,000.00	L0.00						x
14	PROYECTO DE CONSTRUCCIÓN DE CARRETERA DEL CASERÍO DE SAN JERÓNIMO A CASERÍO LAS LAJITAS.	San Jerónimo	L1,500,000.00	L1,500,000.00	L0.00						x
15	PROYECTO DE MEJORAMIENTO DE CARRETERA Y ALCANTARILLADO EN TRAYECTO DE SAN JERÓNIMO A VADO ANCHO.	San Jerónimo	L2,000,000.00	L2,000,000.00	L0.00	x	x				
16	PROYECTO DE MANTENIMIENTO DE CARRETERA DE APAUSUPO.	Apausupo	L200,000.00	L200,000.00	L0.00	x	x	x	x	x	
17	PROYECTO DE MANTENIMIENTO DE CARRETERA A EL TERRERO.	El Terrero	L200,000.00	L200,000.00	L0.00	x	x	x	x		
18	PROYECTO DE MANTENIMIENTO DE CARRETERA Y CONSTRUCCIÓN DE PLANCHA DE CEMENTO EN JIÑICUAO.	Jiñicua ...	L200,000.00	L200,000.00	L0.00		x	x	x	x	
19	Brindar mantenimiento de carretera en vía principal de Vado Ancho a Texiguat.	Vado Ancho	L500,000.00	L500,000.00	L0.00	x	x	x	x	x	
20	Brindar mantenimiento de carretera que conduce a Saire hasta La Nueva Morolica.	Saire ...	L100,000.00	L100,000.00	L0.00		x			x	
21	REALIZAR APERTURA DE CARRETERA A SAN FELIPE DE CARRERA QUE CONDUCE A SAN JERÓNIMO.	San Felipe	L700,000.00	L700,000.00	L0.00				x		
22	Mantenimiento de la red vial en carretera a Nacascolo – Los Planes.	Nacascolo / Los Planes	L200,000.00	L200,000.00	L0.00	x	x	x	x	x	
23	Construcción de rampla en la quebrada de Nacascolo a Los Planes.	Nacascolo / Los Planes	L170,000.00	L170,000.00	L0.00				x		
24	Brindar mejoramiento de carretera y alcantarillado en Hato Quemado.	Hato Quemado	L1,000,000.00	L1,000,000.00	L0.00						x
25	BRINDAR MEJORAMIENTO DE PUENTE HAMACA EN HATO QUEMADO.	Hato Quemado	L200,000.00	L200,000.00	L0.00				x		
26	Brindar apoyo con reconstrucción de puente hamaca en la quebrada El Paso de Lare.	El Paso Lare ....	L260,000.00	L260,000.00	L0.00						x
27	Mejoramiento de la carretera del Paso Lare – El Tamarindo – Tierras Blancas.	El Paso Lare ....	L70,000.00	L70,000.00	L0.00	x	x				
28	Brindar mejoramiento de carretera en Las Uvillas.	Las Uvillas	L200,000.00	L200,000.00	L0.00			x			x
29	Construcción de tramo carretero de Las Uvillas al Portillo del Mango caserío de Texiguat.	Las Uvillas	L800,000.00	L800,000.00	L0.00		x				
30	Brindar mejoramiento de carretera de los dos caseríos en La Chaperna – Las Mesas.	La Chaperna / Las Mesas	L900,000.00	L900,000.00	L0.00		x			x	
31	Mejoramiento y mantenimiento de carretera a Cerro Lare – La Comunidad.	Cerro Lare ...	L2,000,000.00	L2,000,000.00	L0.00	x	x	x	x	x	



**(Formato - 15 y 16)**  
**COSTO Y FINANCIAMIENTO POR IDEA DE PROYECTO ESTRATÉGICO / PROGRAMACIÓN Y EJECUCIÓN DE PROYECTOS  
ESTRATÉGICOS**

Nº	Línea 1: Infraestructura social desarrollada, eficiente y con mayor cobertura, viviendas en óptimas condiciones; sistemas de agua y saneamiento de calidad, impulsando la apertura de nuevos Proyectos. Objetivo: Mejorar la infraestructura social existente, e implementando la apertura de nuevos proyectos, implementación de sistemas de agua y saneamiento a comunidades que no tienen. Nombre del Proyecto:	Ubicación	Costo Total	Financiamiento		Años de ejecución				
				Municipal	Externo	2019	2020	2021	2022	2023
<b>Línea estratégica N° 5</b>										
1	CONSTRUCCIÓN DEL PROYECTO DE AGUA POTABLE EN ARENAL Y SICIRE.	Arenal / Sicire	L800,000.00	L800,000.00	L0.00				x	
2	PROYECTO DE MEJORAMIENTO DE ALUMBRADO PÚBLICO EN LAS ANONITAS – LOS ACHIOTES.	Las Anonitas / Los Achiotes	L50,000.00	L50,000.00	L0.00		x			
3	PROYECTO DE APERTURA DE CARRETERA DE SICIRE A APAUSUPO	Sicire / Apausupo	L500,000.00	L500,000.00	L0.00					x
4	PROYECTO DE CONSTRUCCIÓN DE ESCUELA EN EL PASTOREO – LOS PLANES.	El Pastoreo / Los Planes	L400,000.00	L400,000.00	L0.00		x			
5	PROYECTO DE ELECTRIFICACIÓN EN EL PASTOREO – LOS PLANES.	El Pastoreo / Los Planes	L400,000.00	L400,000.00	L0.00					x
6	CONSTRUCCIÓN DE AULAS EDUCATIVAS EN EL CENTRO BÁSICO DE TOLOBRE CENTRO	Tolobre	L300,000.00	L300,000.00	L0.00				x	
7	CONSTRUCCIÓN DE POSTA POLICIAL EN TOLOBRE CENTRO.	Tolobre	L700,000.00	L700,000.00	L0.00				x	
8	CONSTRUCCIÓN DE UN CENTRO COMUNAL EN TOLOBRE CENTRO.	Tolobre	L700,000.00	L700,000.00	L0.00		x			
9	PROYECTO DE APERTURA DE CARRETERA DE APAUSUPO A TOLOBRE.	Gualquime / Cerro Colorado	L800,000.00	L800,000.00	L0.00					x
10	PROYECTO DE ELECTRIFICACIÓN EN GUACIMAL.	El Guacimal	L600,000.00	L600,000.00	L0.00					x
11	CONSTRUCCIÓN DE CENTRO COMUNAL EN SAN JOSÉ – EL AGUACATAL – LA RINCONADA – EL BRASILAR – EL CALICHE.	San José ...	L1,500,000.00	L1,500,000.00	L0.00	x	x			
12	MEJORAMIENTO DE IGLESIA CATOLICA EN SAN JOSÉ – EL AGUACATAL – LA RINCONADA – EL BRASILAR – EL CALICHE.	San José ...	L35,000.00	L35,000.00	L0.00	x	x			
13	Mejoramiento de muro Iglesia Católica en San Jerónimo.	San Jerónimo	L50,000.00	L50,000.00	L0.00					x
14	MEJORAMIENTO DE ALUMBRADO PÚBLICO EN SAN JERÓNIMO.	San Jerónimo	L30,000.00	L30,000.00	L0.00		x			
15	COLABORACIÓN CON REPELLO Y PISO DE IGLESIA CATÓLICA EN LAS LAJITAS – EL POTRERO.	Las Lajitas / El Potrero	L50,000.00	L50,000.00	L0.00					x
16	MEJORAMIENTO DE ALUMBRADO PÚBLICO EN LAS LAJITAS – EL POTRERO.	Las Lajitas / El Potrero	L30,000.00	L30,000.00	L0.00		x			
17	MEJORAMIENTO DE BODEGA Y COCINA EN LAS LAJITAS – EL POTRERO.	Las Lajitas / El Potrero	L100,000.00	L100,000.00	L0.00		x			
18	CONSTRUCCIÓN DE MURO PERIMETRAL DE LADRILLO EN LA ESCUELA DE LAS LAJITAS – EL POTRERO.	Las Lajitas / El Potrero	L200,000.00	L200,000.00	L0.00				x	
19	RECONSTRUCCIÓN DE BODEGA EN SAN JERÓNIMO.	San Jerónimo	L400,000.00	L400,000.00	L0.00				x	
20	RECONSTRUCCIÓN DE CERCA / PILAS / BAÑOS EN SAN JOSÉ – EL AGUACATAL – LA RINCONADA – EL CALICHE.	San José ...	L200,000.00	L200,000.00	L0.00	x	x			
21	Construcción de unidad de salud en San José – El Aguacatal – La Rinconada- El Caliche	San José ...	L900,000.00	L900,000.00	L0.00					x
22	Implementación de sistema de agua potable en Apausupo centro.	Apausupo	L2,000,000.00	L2,000,000.00	L0.00				x	
23	Implementación de proyecto de agua potable en Jiñicua.	Jiñicua ...	L500,000.00	L500,000.00	L0.00		x			
24	Compra de bomba eléctrica en Jiñicua.	Jiñicua ...	L100,000.00	L100,000.00	L0.00	x				
25	Construcción de centro comunal en Apausupo.	Apausupo	L700,000.00	L700,000.00	L0.00					x
26	Proyecto de implementación de electrificación en El Terrero.	El Terrero	L760,000.00	L760,000.00	L0.00				x	
27	Mejoramiento de iglesia evangélica en El Terrero.	El Terrero	L100,000.00	L100,000.00	L0.00		x			
28	Construcción de cerca para Escuela (PROHECO) en El Terrero.	El Terrero	L90,000.00	L90,000.00	L0.00				x	
29	Construcción de un centro comunal en El Terrero.	El Terrero	L450,000.00	L450,000.00	L0.00					x
30	Construcción de caja puente en El Guiso.	El Guiso	L800,000.00	L800,000.00	L0.00	x	x			
31	Construcción de proyecto de energía eléctrica en El Guiso.	El Guiso	L1,000,000.00	L1,000,000.00	L0.00		x	x		
32	Mejoramiento de centro comunal en Jiñicua.	Jiñicua ...	L500,000.00	L500,000.00	L0.00		x			
33	Brindar mantenimiento de alumbrado público en El Jiñicua.	Jiñicua ...	L160,000.00	L160,000.00	L0.00					x
34	Realizar mejoramiento de cerca de la iglesia católica en Jiñicua.	Jiñicua ...	L100,000.00	L100,000.00	L0.00					x
35	REALIZAR PROYECTO DE SISTEMA DE AGUAS LLUVIAS EN VADO ANCHO CENTRO.	Vado Ancho	L1,000,000.00	L1,000,000.00	L0.00	x	x			
36	REALIZAR PROYECTO DE SISTEMA DE AGUA POTABLE EN SAN FELIPE – SAIRE.	San Felipe / Saire	L1,000,000.00	L1,000,000.00	L0.00		x	x		
37	PROYECTO DE PERFORACIÓN DE POZO EN SAN FELIPE PARA PROYECTO DE SISTEMA DE AGUA POTABLE.	San Felipe	L1,000,000.00	L1,000,000.00	L0.00		x			



38	Implementar proyecto de cosechadoras de agua en Saire.	Saire	1.300.000,00	1.300.000,00	1,00	x					
39	REALIZAR PROYECTO DE SISTEMA DE AGUA POTABLE EN HATO QUEMADO.	Hato Quemado	1.400.000,00	1.400.000,00	1,00		x	x			
40	PROYECTO DE PERFORACIÓN DE POZO EN HATO QUEMADO PARA PROYECTO DE SISTEMA DE AGUA POTABLE.	Hato Quemado	1.600.000,00	1.600.000,00	1,00		x	x			
41	Implementar proyecto de cosechadoras de agua en Hato Quemado.	Hato Quemado	1.300.000,00	1.300.000,00	1,00	x					
42	Reconstrucción de tanques de abastecimiento en El Paso Lare – Tierras Blancas.	El Paso Lare ...	1.200.000,00	1.200.000,00	1,00		x				
43	Realizar mejoramiento de cancha polideportiva en Vado Ancho Centro.	Vado Ancho	1.300.000,00	1.300.000,00	1,00					x	
44	Realizar la legalización del campo de fútbol en Vado Ancho Centro.	Vado Ancho	1,00	1,00	1,00	x					
45	Brindar apoyo con construcción de camerinos y baños en el campo de fútbol en Vado Ancho Centro.	Vado Ancho	1.400.000,00	1.400.000,00	1,00						x
46	Brindar apoyo al encargado de fútbol en Vado Ancho.	Vado Ancho	1.600.000,00	1.600.000,00	1,00	x	x	x	x	x	x
47	Implementación de pavimentación en el casco urbano Vado Ancho.	Vado Ancho	1.400.000,00	1.400.000,00	1,00	x	x				
48	Realizar ampliación de proyecto de energía eléctrica en El Jicarito.	El Jicarito	1.300.000,00	1.300.000,00	1,00						x
49	Realizar repello y enchapado de templo católico en Vado Ancho Centro.	Vado Ancho	1.100.000,00	1.100.000,00	1,00	x					x
50	Brindar mantenimiento de parque municipal en Vado Ancho Centro.	Vado Ancho	1.100.000,00	1.100.000,00	1,00		x			x	
51	Brindar mantenimiento de puente peatonal en Vado Ancho Centro.	Vado Ancho	1.100.000,00	1.100.000,00	1,00	x	x	x	x	x	x
52	Realizar mantenimiento y reparación de edificios municipales en Vado Ancho Centro.	Vado Ancho	1.500.000,00	1.500.000,00	1,00	x	x	x	x	x	x
53	Apoyar con mantenimiento de Centro Educación Básica de Vado Ancho.	Vado Ancho	1.100.000,00	1.100.000,00	1,00						x
54	Realizar construcción de un rastro municipal Vado Ancho Centro.	Vado Ancho	1.150.000,00	1.150.000,00	1,00					x	
55	Realizar construcción de terminal de buses en Vado Ancho.	Vado Ancho	1.750.000,00	1.750.000,00	1,00		x				
56	Realizar construcción de carretera alterna para Vado Ancho Centro.	Vado Ancho	1.150.000,00	1.150.000,00	1,00						x
57	Mejoramiento de las iglesias evangélicas en Saire – San Felipe.	Saire / San Felipe	1.100.000,00	1.100.000,00	1,00						x
58	Mejoramiento de alumbrado público en San Felipe – Saire.	Saire / San Felipe	1.700.000,00	1.700.000,00	1,00		x				
59	Realizar construcción de alumbrado público del puente en Nacascolo.	Nacascolo	1.180.000,00	1.180.000,00	1,00						x

60	Apoyo con finalización del centro comunal en Los Planes.	Los Planes	1.500.000,00	1.500.000,00	1,00						x
61	Brindar mejoramiento de alumbrado público en Nacascolo – Los Planes.	Nacascolo / Los Planes	1.600.000,00	1.600.000,00	1,00						x
62	Apoyo con ampliación de centro comunal en Hato Quemado.	Hato Quemado	1.300.000,00	1.300.000,00	1,00						x
63	Apoyo con mejoramiento de iglesia católica en Hato Quemado.	Hato Quemado	1.800.000,00	1.800.000,00	1,00					x	
64	Brindar apoyo con construcción de muro en frente de la Escuela de Hato Quemado.	Hato Quemado	1.200.000,00	1.200.000,00	1,00			x			
65	Construcción de carretera; de Hato Quemado a El Caliche.	Hato Quemado	1.500.000,00	1.500.000,00	1,00			x			
66	Mejoramiento de alumbrado público en Paso Lare – El Tamarindo – Tierras Blancas.	El Paso Lare ...	1.200.000,00	1.200.000,00	1,00		x				
67	Apoyo con creación de una biblioteca virtual en Vado Ancho.	Vado Ancho	1.180.000,00	1.180.000,00	1,00					x	
68	Implementación de sistema de agua potable en La Chaperna – Las Mesas	La Chaperna / Las Mesas	1.300.000,00	1.300.000,00	1,00			x	x	x	
69	Compra de terreno para el sistema de perforación de pozo para agua potable en La Chaperna – Las Mesas.	La Chaperna / Las Mesas	1.300.000,00	1.300.000,00	1,00	x					
70	Construcción de sistema de agua potable en Las Uvillas.	Las Uvillas	1.500.000,00	1.500.000,00	1,00		x	x			
71	Implementación de cosechadoras de agua en Las Uvillas.	Las Uvillas	1.300.000,00	1.300.000,00	1,00					x	
72	Construcción de casa para taller de hojalatería en Las Uvillas.	Las Uvillas	1.100.000,00	1.100.000,00	1,00			x			
73	Mejoramiento de alumbrado público en Las Uvillas.	Las Uvillas	1.700.000,00	1.700.000,00	1,00			x			x
74	Construcción de templo católico en Las Uvillas.	Las Uvillas	1.150.000,00	1.150.000,00	1,00					x	
75	Reconstrucción de centro comunal en Las Uvillas.	Las Uvillas	1.150.000,00	1.150.000,00	1,00	x					
76	Mejoramiento de la Iglesia Católica en La Chaperna.	La Chaperna / Las Mesas	1.400.000,00	1.400.000,00	1,00			x			
77	Mejoramiento de centro comunal en La Chaperna.	La Chaperna / Las Mesas	1.300.000,00	1.300.000,00	1,00					x	
78	Mejoramiento de caja rural en La Chaperna.	La Chaperna / Las Mesas	1.200.000,00	1.200.000,00	1,00						x
79	Mejoramiento del centro comunal en Cerro Lare ...	Cerro Lare ...	1.300.000,00	1.300.000,00	1,00		x				
80	Construcción de cerco para el centro comunal y dotación de mobiliario en Cerro Lare ...	Cerro Lare ...	1.750.000,00	1.750.000,00	1,00			x			
81	Construcción de basureros comunitarios	La Chaperna	1.500.000,00	1.500.000,00	1,00		x				



**(Formato - 15 y 16)**  
**COSTO Y FINANCIAMIENTO POR IDEA DE PROYECTO ESTRATÉGICO / PROGRAMACIÓN Y EJECUCIÓN DE PROYECTOS  
ESTRATÉGICOS**

Nº	Línea 2: Sistema educativo renovado, altamente equipado, que facilite la inserción laboral de los jóvenes; un sistema de salud integral, con mayor cobertura, con mejor atención De calidad y calidez para los habitantes. Objetivo: Mejorar la infraestructura de los centros educativos y centros de salud. Nombre del Proyecto:	Ubicación	Costo Total	Financiamiento		Años de ejecución				
				Municipal	Externo	2019	2020	2021	2022	2023
<b>Línea estratégica N° 1</b>										
1	PROYECTO DE MEJORAMIENTO DE UNIDAD DE SALUD EN LAS ANONITAS.	Las Anonitas	L100,000.00	L100,000.00	L0.00		X	X		
2	PROYECTO DE MEJORAMIENTO DE UNIDAD DE SALUD EN TOLOBRE CENTRO.	Tolobre	L200,000.00	L200,000.00	L0.00		X			
3	Construcción de unidad de salud en San José – El Aguacatal – La Rinconada- El Caliche	San José ...	L900,000.00	L900,000.00	L0.00					X
4	MEJORAMIENTO DE ESCUELA EUCEBIO FIALLOS EN LAS LAJITAS – EL POTRERO.	Las Lajitas / El Potrero	L200,000.00	L200,000.00	L0.00			X		
5	MEJORAMIENTO DE LA ESCUELA EN SAN JERÓNIMO.	San Jerónimo	L200,000.00	L200,000.00	L0.00				X	
6	CONSTRUCCIÓN DE LA UNIDAD DE SALUD EN APAUSUPO.	Apausupo	L900,000.00	L900,000.00	L0.00			X		
7	Construcción de centro básico en Apausupo.	Apausupo	L800,000.00	L800,000.00	L0.00				X	
8	Compra de terreno más construcción de Escuela y Kinder.	El Terrero	L700,000.00	L700,000.00	L0.00	X				
9	Construcciones y mejoras de Escuela Luis Landa en Jiñicuao.	Jiñicuao	L150,000.00	L150,000.00	L0.00				X	
10	Construcción de centro de salud en Jiñicuao.	Apausupo	L900,000.00	L900,000.00	L0.00					X
11	Brindar remodelación de centro de salud y cerca perimetral en Vado Ancho Centro.	Vado Ancho	L100,000.00	L100,000.00	L0.00				X	
12	Reconstrucción de pilas de abastecimiento en el CEB Vado Ancho	Vado Ancho	L60,000.00	L60,000.00	L0.00	X				
13	Construcción de tanque de abastecimiento en el CEB Vado Ancho.	Vado Ancho	L110,000.00	L110,000.00	L0.00	X	X			
14	Apoyo con mejoramiento de maya para ventanales CEB en (I y II de ciclo) Vado Ancho.	Vado Ancho	L50,000.00	L50,000.00	L0.00					X
15	Apoyo con cerca del jardín en CEB Vado Ancho.	Vado Ancho	L20,000.00	L20,000.00	L0.00					X
16	Brindar apoyo con cerca de la Escuela en Saire.	Saire / El Jocote / San Felipe	L100,000.00	L100,000.00	L0.00	X				
17	Brindar apoyo con creación de un kínder en Los Planes – Nacascolo.	Los Planes / Nacascolo	L100,000.00	L100,000.00	L0.00					X
18	Mejoramiento de Escuela José Trinidad Reyes (piso) Hato Quemado.	Hato Quemado	L250,000.00	L250,000.00	L0.00		X			
19	Reconstrucción de cocina para alimentación de los niños en Hato Quemado.	Hato Quemado	L180,000.00	L180,000.00	L0.00	X				
20	Remodelación del cerco con piedra y cemento en la Escuela Hato Quemado.	Hato Quemado	L60,000.00	L60,000.00	L0.00			X		
21	Brindar apoyo para compra de ventiladores para la Escuela República de Honduras en Los Planes.	El Paso de Lare ...	L25,000.00	L25,000.00	L0.00				X	
22	Construcción de centro de salud en Cerro Lare.	Cerro Lare ...	L500,000.00	L500,000.00	L0.00			X		
23	Construcción y mejoras de cerca en Escuela (piso) en Cerro Lare.	Cerro Lare ...	L250,000.00	L250,000.00	L0.00		X			
24	Mejoramiento de cocina para alimentación a los niños en Cerro Lare.	Cerro Lare ...	L60,000.00	L60,000.00	L0.00			X		
25	Construcción de centro de salud en La Chaperna – Las Mesas.	La Chaperna / Las Mesas	L1,000,000.00	L1,000,000.00	L0.00		X			
26	Mejoramiento y cerca de escuela en La Chaperna.	La Chaperna / Las Mesas	L500,000.00	L500,000.00	L0.00			X		
27	Construcción de un centro básico y compra de predio en La Chaperna – Las Mesas.	La Chaperna / Las Mesas	L1,200,000.00	L1,200,000.00	L0.00		X			
28	Mejoramiento de la Escuela en Las Uvillas.	Las Uvillas	L100,000.00	L100,000.00	L0.00			X		
29	Construcción de cerca en la Escuela Las Uvillas.	Las Uvillas	L80,000.00	L80,000.00	L0.00				X	

(Formato - 15 y 16)

**COSTO Y FINANCIAMIENTO POR IDEA DE PROYECTO ESTRATÉGICO / PROGRAMACIÓN Y EJECUCIÓN DE PROYECTOS  
ESTRATÉGICOS**

Nº	Línea 2: Sistema educativo renovado, altamente equipado, que facilite la inserción laboral de los jóvenes; un sistema de salud integral, con mayor cobertura, con mejor atención De calidad y calidez para los habitantes. Objetivo: Dotar de recurso didáctico los centros educativos, capacitación a docentes; apertura de centros Básicos, programas alternativos, nuevas carreras educativa. Nombre del Proyecto:	Ubicación	Costo Total	Financiamiento		Años de ejecución					
				Municipal	Externo	2019	2020	2021	2022	2023	
	<b>Línea estratégica N° 2</b>										
1	IMPLEMENTACION DEL PROGAMA DE EDUCACIÓN A DISTANCIA ("IHER") EN SAN JOSÉ – EL AGUACATAL – LA RINCONADA - EL CALICHE – EL BRASILAR.	Sa José ...	L300,000.00	L300,000.00	L0.00		X	X	X	X	
2	BRINDAR CHARLAS EDUCATIVAS PARA PADRES DE FAMILIA EN SAN JOSÉ – EL AGUACATAL – LA RINCONADA - EL CALICHE – EL BRASILAR.	Sa José ...	L0.00	L0.00	L0.00	X	X	X	X	X	
3	APOYAR CON MOBILIARIO A ESCUELA EN SAN JOSÉ – EL AGUACATAL – LA RINCONADA - EL CALICHE – EL BRASILAR.	Sa José ...	L70,000.00	L70,000.00	L0.00		X				
4	APOYAR CON MOBILIARIO A ESCUELA EN LAS LAJITAS – EL POTRERO	Las Lajitas / El Potrero	L40,000.00	L40,000.00	L0.00	X					
5	Apoyo con mobiliario para escuela de El Terrero.	El Terrero	L150,000.00	L150,000.00	L0.00		X				
6	Dotación de material (sillas, libros para los niños) en El Guiso.	El Guiso	L80,000.00	L80,000.00	L0.00		X				
7	Implementar proyecto alternativo de educación básica (7mo, 8vo, 9no)	Jñicuaio	L300,000.00	L300,000.00	L0.00	X	X	X	X	X	
8	Creación de Kinder en Vado Ancho Centro.	Vado Ancho	L80,000.00	L80,000.00	L0.00	X	X	X			
9	Equipamiento de aula tecnológica y mobiliario para merienda escolar en Vado Ancho Centro.	Vado Ancho	L150,000.00	L150,000.00	L0.00	X	X				
10	Equipamiento de 15 computadoras para el Istituto Vado Ancho.	Vado Ancho	L280,000.00	L280,000.00	L0.00	X					
11	Brindar apoyo con mobiliario para el Istituto Vado Ancho de 50 sillas y 2 pizarras de formica, y 20 sillas para IHER en Vado Ancho.	Vado Ancho	L100,000.00	L100,000.00	L0.00		X				
12	Dotación de mobiliario para escuela en Cerro Lare ...	Cerro Lare ...	L350,000.00	L350,000.00	L0.00					X	
13	Dotación con kits escolares en Cerro Lare – El Castaño – La Comunidad – El Trapiche – El Almendro – El Cahuano.	Cerro Lare ...	L300,000.00	L300,000.00	L0.00	X	X	X	X	X	
14	Brindar apoyo a programas alternativos en Cerro Lare ...	Cerro Lare ...	L200,000.00	L200,000.00	L0.00	X	X	X	X	X	
15	Apoyo al proyecto alternativo educativo (pago a maestros) en La Chaperna – Las Mesas.	La Chaperna / Las Mesas	L500,000.00	L500,000.00	L0.00	X	X	X	X	X	
16	Apoyo con mobiliario en Las Uvillas.	Las Uvillas	L30,000.00	L30,000.00	L0.00					X	



**(Formato - 15 y 16)**  
**COSTO Y FINANCIAMIENTO POR IDEA DE PROYECTO ESTRATÉGICO / PROGRAMACIÓN Y EJECUCIÓN DE PROYECTOS ESTRATÉGICOS**

N°	Línea 2: Sistema educativo renovado, altamente equipado, que facilite la inserción laboral de los jóvenes; un sistema de salud integral, con mayor cobertura, con mejor atención De calidad y calidez para los habitantes <b>Objetivo:</b> Impulsar la educación de jóvenes y niños, por medio de ayuda social, mejorando la nutrición infantil. <b>Nombre del Proyecto:</b>	Ubicación	Costo Total	Financiamiento		Años de ejecución				
				Municipal	Externo	2019	2020	2021	2022	2023
<b>Línea estratégica N° 3</b>										
1	Apoyo con kits escolares en El Arenal – Sicire.	El Arenal / Sicire	L100,000.00	L100,000.00	L0.00	X	X	X	X	X
2	PROYECTO DE IMPLEMENTACIÓN DE HUERTOS FAMILIARES EN EL ARENAL – SICIRE.	El Arenal / Sicire	L150,000.00	L150,000.00	L0.00			X		
3	APOYO CON INCENTIVO A LOS NIÑOS DE ESCASOS RECURSOS EN EL ARENAL – SICIRE.	El Arenal / Sicire	L150,000.00	L150,000.00	L0.00	X	X	X	X	X
4	PROYECTO DE IMPLEMENTACIÓN DE HUERTOS FAMILIARES EN EL PASTOREO – LOS PLANES.	El Pastoreo / Los Planes	L100,000.00	L100,000.00	L0.00		X			
5	APOYO CON INCENTIVO PARA COMPRA DE ÚTILES A LOS NIÑOS DE ESCASOS RECURSOS EN EL PASTOREO – LOS PLANES.	El Pastoreo / Los Planes	L100,000.00	L100,000.00	L0.00	X	X	X	X	X
6	Apoyo con bono estudiantil en Las Anonitas – Los Achiotos.	Las Anonitas / Los Achiotos	L100,000.00	L100,000.00	L0.00	X	X	X	X	X
7	Apoyo con bono estudiantil en El Tanque – Guacimal.	El Tanque / Guacimal	L100,000.00	L100,000.00	L0.00	X	X	X	X	X
8	Apoyo con kits escolares en Cerro Colorado – Gualiqueme.	Cerro Colorado / Guacimal	L100,000.00	L100,000.00	L0.00	X	X	X	X	X
9	PROYECTO DE IMPLEMENTACIÓN DE HUERTOS FAMILIARES EN CERRO COLORADO – GUALIQUEME.	Cerro Colorado / Guacimal	L100,000.00	L100,000.00	L0.00		X			
10	APOYO CON INCENTIVO ESTUDIANTIL A LOS NIÑOS DE ESCASOS RECURSOS EN CERRO COLORADO - GUALIQUEME.	Cerro Colorado / Guacimal	L150,000.00	L150,000.00	L0.00	X	X	X	X	X
11	APOYO CON BECAS ESTUDIANTILES EN TOLOBRE CENTRO Y EL TAMARINDO.	Tolobre	L10,000.00	L10,000.00	L0.00		X	X	X	X
12	PROYECTO DE IMPLEMENTACIÓN DE HUERTOS FAMILIARES EN TOLOBRE CENTRO – EL TAMARINDO.	Tolobre	L40,000.00	L40,000.00	L0.00	X				
13	APOYO CON INCENTIVO ESTUDIANTIL A LOS NIÑOS DE ESCASOS RECURSOS EN LAS LAJITAS – EL POTRERO.	Las Lajitas / El Potrero	L150,000.00	L150,000.00	L0.00	X	X	X	X	X
14	APOYO CON INCENTIVO ESTUDIANTIL A LOS NIÑOS DE ESCASOS RECURSOS EN SAN JERÓNIMO.	San Jerónimo	L100,000.00	L100,000.00	L0.00	X	X	X	X	X
15	Apoyo con implementación de huertos familiares en SAN JOSÉ – EL AGUACATAL – LA RINCONADA – EL CALICHE – EL BRASILAR.	San José ...	L200,000.00	L200,000.00	L0.00		X	X	X	
16	Apoyo con implementación de huertos familiares en SAN JERÓNIMO.	San Jerónimo	L100,000.00	L100,000.00	L0.00			X		
17	Ampliación de huertos familiares en Las Lajitas – El Potrero.	Las Lajitas / El Potrero	L100,000.00	L100,000.00	L0.00			X		
18	Creación de un comedor infantil en San José – El Aguacatal.	San José ...	L70,000.00	L70,000.00	L0.00			X		
19	Brindar becas estudiantiles en Apausupo.	Apausupo	L150,000.00	L150,000.00	L0.00	X	X	X	X	X
20	Apoyo con kits escolares y uniformes a niños vulnerables en Apausupo.	Apausupo	L125,000.00	L125,000.00	L0.00	X	X	X	X	X
21	Bono estudiantil para niños de escasos recursos económicos en El Terrero	El Terrero	L200,000.00	L200,000.00	L0.00		X	X	X	X
22	22. Apoyo con kits escolares y uniformes a niños vulnerables en El Terrero.	El Terrero	L200,000.00	L200,000.00	L0.00	X	X	X	X	X
23	Brindar becas estudiantiles en edad escolar en El Guiso.	El Guiso	L100,000.00	L100,000.00	L0.00	X	X	X	X	X
24	Brindar becas de apoyo estudiantil en Jiñicúao.	Jiñicúao	L100,000.00	L100,000.00	L0.00	X	X	X	X	X
25	Apoyo a niños con kits escolares en Jiñicúao.	Jiñicúao	L200,000.00	L200,000.00	L0.00	X	X	X	X	X
26	Apoyo con seguimiento e implementación de huertos familiares en Apausupo.	Apausupo	L20,000.00	L20,000.00	L0.00	X				
27	Apoyo con seguimiento e implementación de huertos familiares en El Terrero.	El Terrero	L100,000.00	L100,000.00	L0.00			X		
28	Apoyo con seguimiento e implementación de huertos familiares en El Guiso.	El Guiso	L40,000.00	L40,000.00	L0.00	X				
29	Ampliación de Huertos familiares en Vado Ancho – El Jicarito.	Vado Ancho / El Jicarito	L200,000.00	L200,000.00	L0.00			X	X	
30	Brindar becas para personas con excelencia académica en Vado Ancho.	Vado Ancho / El Jicarito	L100,000.00	L100,000.00	L0.00	X	X	X	X	X
31	Aplicación de huertos familiares en El Jocote – Saire – San Felipe.	El Jocote / Saire / San Felipe	L100,000.00	L100,000.00	L0.00		X			
32	Brindar becas estudiantiles en Nacascolo – Los Planes.	Nacascolo / Los Planes	L70,000.00	L70,000.00	L0.00	X	X	X	X	X
33	Ampliación de huertos familiares en Nacascolo – Los Planes.	Nacascolo / Los Planes	L30,000.00	L30,000.00	L0.00			X	X	
34	Ampliación de huertos familiares en Hato Quemado.	Hato Quemado	L100,000.00	L100,000.00	L0.00			X		
35	Construcción de huerto familiar comunitario en El Paso de Lare – Tierras Blancas.	El Paso de Lare ...	L150,000.00	L150,000.00	L0.00			X		
36	Implementación y seguimiento de huertos familiares en Cerro Lare – El Castaño – La Comunidad – El Trapiche – El Almendro – El Cahuano.	Cerro Lare ...	L70,000.00	L70,000.00	L0.00			X		
37	Implementación de huertos familiares en La Chaperna – Las Mesas.	La Chaperna / Las Mesas	L150,000.00	L150,000.00	L0.00		X	X	X	X



38	Ampliación de huertos familiares en Las Uvillas.	Las Uvillas	L100,000.00	L100,000.00	L0.00			X		
39	Brindar bono estudiantil para compra de útiles u otro material en Las Uvillas.	Las Uvillas	L150,000.00	L150,000.00	L0.00	X	X	X	X	X

(Formato - 15 y 16)

**COSTO Y FINANCIAMIENTO POR IDEA DE PROYECTO ESTRATÉGICO / PROGRAMACIÓN Y EJECUCIÓN DE PROYECTOS  
ESTRATÉGICOS**

Nº	Línea 2: Sistema educativo renovado, altamente equipado, que facilite la inserción laboral de los jóvenes; un sistema de salud integral, con mayor cobertura, con mejor atención De calidad y calidez para los habitantes Objetivo: Potenciar la atención de la salud, adquiriendo equipos, recurso humano, insumos y vehículos para la atención de calidad y calidez de la población. Nombre del Proyecto:	Ubicación	Costo Total	Financiamiento		Años de ejecución				
				Municipal	Externo	2019	2020	2021	2022	2023
<b>Línea estratégica N° 4</b>										
1	APOYO PARA CREACIÓN DE UN FONDO COMUNAL DE MEDICAMENTO EN GUALIQUEME.	Gualiqueme	L150,000.00	L150,000.00	L0.00			X		
2	APOYO DE DOCENTE PARA ÁREA DE COMPUTACIÓN EN TOLOBRE CENTRO.	Tolobre	L80,000.00	L80,000.00	L0.00	X	X	X	X	X
3	APOYO PARA CREACIÓN DE UN FONDO COMUNAL DE MEDICAMENTO EN LAS LAJITAS – EL POTRERO.	Las Lajitas / El Potrero	L100,000.00	L100,000.00	L0.00		X			
4	APOYO PARA CREACIÓN DE UN FONDO COMUNAL DE MEDICAMENTO EN SAN JERÓNIMO.	San Jerónimo	L100,000.00	L100,000.00	L0.00		X			
5	Brindar apoyo económico para docente en centro básico de Apaupupo.	Apaupupo	L200,000.00	L200,000.00	L0.00	X	X	X	X	X
6	Crear un botiquín comunitario en El Terrero.	El Terrero	L100,000.00	L100,000.00	L0.00		X			
7	APOYO PARA CREACIÓN DE UN FONDO COMUNAL DE MEDICAMENTO EN EL GUISO.	El Guiso	L20,000.00	L20,000.00	L0.00		X			
8	Brindar apoyo económico al proyecto alternativo en El Guiso (7, 8, 9 grado)	El Guiso	L90,000.00	L90,000.00	L0.00		X	X	X	X
9	Apoyar con compra de material y equipo de oficina a Centro de Salud en Vado Ancho Centro.	Vado Ancho	L150,000.00	L150,000.00	L0.00		X			
10	Construcción de una fosa en el cementerio para enterrar desechos humanos en Vado Ancho Centro.	Vado Ancho	L30,000.00	L30,000.00	L0.00			X		
11	Entrega de paquetes básicos, de medicamentos en las comunidades con una asistencia técnica Vado Ancho	Vado Ancho	L80,000.00	L80,000.00	L0.00		X	X		
12	Apoyo a maestros con pagos (IHER, Instituto Vado Ancho, CEB Tiburcio Rodríguez).	Vado Ancho	L2,000,000.00	L2,000,000.00	L0.00	X	X	X	X	X
13	Brindar capacitaciones sobre higiene en Nacascolo – Los Planes.	Nacascolo / Los Planes	L18,000.00	L18,000.00	L0.00			X		
14	Creación de un fondo comunal de medicamento en Hato Quemado.	Hato Quemado	L100,000.00	L100,000.00	L0.00		X			
15	Creación de un fondo comunal de primeros auxilios en Paso Lare – El Tamarindo – Tierras Blancas.	El Paso de Lare ...	L50,000.00	L50,000.00	L0.00		X			
16	Apoyo para creación de fondo comunal de medicamento en Las Mesas.	Las Mesas	L50,000.00	L50,000.00	L0.00		X			
17	Apoyo con instructor para cursos de computación en La Chaperna.	La Chaperna	L100,000.00	L100,000.00	L0.00	X	X	X	X	X
18	Creación de un fondo comunal de medicamento en Las Uvillas.	Las Uvillas	L100,000.00	L100,000.00	L0.00		X			

(Formato - 15 y 16)

**COSTO Y FINANCIAMIENTO POR IDEA DE PROYECTO ESTRATÉGICO / PROGRAMACIÓN Y EJECUCIÓN DE PROYECTOS ESTRATÉGICOS**

N°	Línea 2: Sistema educativo renovado, altamente equipado, que facilite la inserción laboral de los jóvenes; un sistema de salud integral, con mayor cobertura, con mejor atención De calidad y calidez para los habitantes  Objetivo: Mejorar la atención primaria en salud, y los sistemas de prevención de enfermedades Comunes y vectoriales en las comunidades  Nombre del Proyecto:	Ubicación	Costo Total	Financiamiento		Años de ejecución				
				Municipal	Externo	2019	2020	2021	2022	2023
				<b>Línea estratégica N° 5</b>						
1	Realizar campañas de fumigación en El Arenal –Sicire.	El Arenal / Sicire	L100,000.00	L100,000.00	L0.00		X	X	X	X
2	Realizar talleres sobre higiene personal en El Arenal – Sicire.	El Arenal / Sicire	L20,000.00	L20,000.00	L0.00		X			
3	Realizar apoyo económico a personas con enfermedades de síndrome de Daum en El Pastoreo – Los Planes.	El Pastoreo / Los Planes	L50,000.00	L50,000.00	L0.00	X	X	X	X	X
4	Realizar campañas de fumigación para combatir zancudos en El Tanque – Guacimal.	El Tanque / Guacimal	L100,000.00	L100,000.00	L0.00		X	X	X	X

(Formato - 15 y 16)

**COSTO Y FINANCIAMIENTO POR IDEA DE PROYECTO ESTRATÉGICO / PROGRAMACIÓN Y EJECUCIÓN DE PROYECTOS ESTRATÉGICOS**

N°	Línea 3:Eficiente sistema productivo, que cuenta con elementos necesarios generando alto productividad, con un mercado local, infraestructura agrícola e insumos, impulsando la economía y la seguridad alimentaria.  Objetivo: Mejorar e Impulsar el sistema productivo  Nombre del Proyecto:	Ubicación	Costo Total	Financiamiento		Años de ejecución				
				Municipal	Externo	2019	2020	2021	2022	2023
				<b>Línea estratégica N° 1</b>						
1	Brindar un plan de capacitación para el mejoramiento de la agricultura en El Pastoreo – Los Planes.	El Pastoreo / Los Planes	L70,000.00	L70,000.00	L0.00		X	X		
2	Organizar a grupos de mujeres y capacitaciones para cajas rurales y tiendas de consumo en El Arenal – Sicire.	Arenal / Sicire	L50,000.00	L50,000.00	L0.00	X	X			
3	Brindar fortalecimiento en capacitaciones a grupos participativos en El Tanque – Guacimal.	El Tanque / Guacimal	L25,000.00	L25,000.00	L0.00	X	X			
4	Brindar fortalecimiento en capacitaciones a grupos participativos en Las Anonitas – Los Achiotos.	Las Anonitas / Los Achiotos	L25,000.00	L25,000.00	L0.00	X	X			
5	Brindar capacitaciones sobre liderazgo en Cerro Colorado – Gualiqueme.	Cerro Colorado / Gualiqueme	L7,000.00	L7,000.00	L0.00	X	X			
6	Brindar fortalecimiento a la red de mujeres en Tolobre centro – El Tamarindo.	Tolobre / El Tamarindo	L15,000.00	L15,000.00	L0.00	X		X		X
7	Brindar capacitación a líderes comunitarios en El Pastoreo – Los Planes	El Pastoreo / Los Planes	L20,000.00	L20,000.00	L0.00	X	X			
8	Brindar capacitaciones sobre sistema agrícola en Las Lajitas – El Potrero.	Las Lajitas / El Potrero	L50,000.00	L50,000.00	L0.00	X				
9	Brindar capacitación a productores en Vado Ancho – El Jicarito.	Vado Ancho / El Jicarito	L20,000.00	L20,000.00	L0.00		X			
10	Brindar capacitaciones al sistema agrícola para una buena producción en Hato Quemado.	Hato Quemado	L50,000.00	L50,000.00	L0.00	X				



(Formato - 15 y 16)

**COSTO Y FINANCIAMIENTO POR IDEA DE PROYECTO ESTRATÉGICO / PROGRAMACIÓN Y EJECUCIÓN DE PROYECTOS ESTRATÉGICOS**

N°	Línea 3: Eficiente sistema productivo, que cuenta con elementos necesarios generando alto productividad, con un mercado local, infraestructura agrícola e insumos, impulsando la economía y la seguridad alimentaria. Objetivo: Fortalecimiento de las capacidades de los productores con asistencia técnica. Nombre del Proyecto:	Ubicación	Costo Total	Financiamiento		Años de ejecución				
				Municipal	Externo	2019	2020	2021	2022	2023
<b>Línea estratégica N° 2</b>										
1	Apoyo a los agricultores con bono tecnológico en tiempo y forma para mejor agricultura en El Arenal – Sicire.	El Arenal / Sicire	L150,000.00	L150,000.00	1.00		X	X	X	X
2	Apoyo a los agricultores con bono tecnológico en tiempo y forma para mejor agricultura en El Pastoreo – Los Planes.	El Pastoreo / Los Planes	L150,000.00	L150,000.00	1.00		X	X	X	X
3	Apoyo a los agricultores con bono tecnológico en tiempo y forma para mejor agricultura en Las Anonitas – Los Achiotos.	Las Anonitas / Los Achiotos	L150,000.00	L150,000.00	1.00		X	X	X	X
4	Apoyo a los agricultores con bono tecnológico en tiempo y forma para mejor agricultura en El Tanque – Guacimal.	El Tanque / Guacimal	L150,000.00	L150,000.00	1.00		X	X	X	X
5	Apoyo a los agricultores con bono tecnológico en tiempo y forma para mejor agricultura en Cerro Colorado – Gualiqueme.	Cerro Colorado / Gualiqueme	L150,000.00	L150,000.00	1.00		X	X	X	X
6	Apoyo a los agricultores con bono tecnológico en tiempo y forma para mejor agricultura en Tolobre Centro – El Tamarindo.	Tolobre / El Tamarindo	L15,000.00	L15,000.00	1.00	X	X	X	X	X
7	Apoyo al pequeño agricultor en Tolobre Centro.	Tolobre / El Tamarindo	L10,000.00	L10,000.00	1.00	X	X			
8	Apoyo a los agricultores con bono tecnológico en tiempo y forma para mejor agricultura en Las Lajitas – El Potrero.	Las Lajitas / El Potrero	L150,000.00	L150,000.00	1.00		X	X	X	X
9	Apoyo a los agricultores con bono tecnológico en tiempo y forma para mejor agricultura en San Jerónimo.	San Jerónimo	L100,000.00	L100,000.00	1.00		X		X	
10	Apoyo al pequeño en San Jerónimo.	San Jerónimo	L70,000.00	L70,000.00	1.00				X	
11	Apoyo a los agricultores con bono tecnológico en tiempo y forma para mejor agricultura en San José – El Aguacatal – La Rinconada – El Caliche – El Brasil.	San José ...	L100,000.00	L100,000.00	1.00		X		X	
12	Apoyo al pequeño agricultor en San José – El Aguacatal – La Rinconada – El Brasil – El Caliche.	San José ...	L70,000.00	L70,000.00	1.00				X	
13	Apoyo a los agricultores con bono tecnológico en tiempo y forma para mejor agricultura en Apaupupo.	Apaupupo	L300,000.00	L300,000.00	1.00	X	X	X	X	X
14	Brindar apoyo al pequeño agricultor en Apaupupo.	Apaupupo	L100,000.00	L100,000.00	1.00	X	X	X	X	X

15	Apoyo a los agricultores con bono tecnológico en tiempo y forma para mejor agricultura en El Terrero.	El Terrero	L350,000.00	L350,000.00	1.00	X	X	X	X	X
16	Brindar apoyo al pequeño agricultor en Jiñicuao.	Jiñicuao	L200,000.00	L200,000.00	1.00		X	X	X	X
17	Apoyo a los agricultores con bono tecnológico en tiempo y forma para mejor agricultura en Jiñicuao.	Jiñicuao	L150,000.00	L150,000.00	1.00		X	X	X	X
18	Apoyo a los agricultores con bono tecnológico en tiempo y forma para mejor agricultura en Vado Ancho – El Jicarito.	Vado Ancho / El Jicarito	L400,000.00	L400,000.00	1.00	X	X	X	X	X
19	Apoyo a los agricultores con bono tecnológico en tiempo y forma para mejor agricultura en El Jocote – Saire – San Felipe.	El Jocote / Saire / San Felipe	L190,000.00	L190,000.00	1.00	X	X	X	X	X
20	Apoyo a los agricultores con bono tecnológico en tiempo y forma para mejor agricultura Nacascolo – Los planes.	Nacascolo / Los Planes	L150,000.00	L150,000.00	1.00	X	X	X	X	X
21	Apoyo a los agricultores con bono tecnológico en tiempo y forma para mejor agricultura en Hato Quemado.	Hato Quemado	L150,000.00	L150,000.00	1.00		X	X	X	X
22	Apoyo a los agricultores con bono tecnológico en tiempo y forma para mejor agricultura en Las Uvillas.	Las Uvillas	L150,000.00	L150,000.00	1.00		X	X	X	X
23	Apoyo con insumos agrícolas en tiempo y forma en La Chaperna – Las Mesas.	La Chaperna / Las Mesas	L80,000.00	L80,000.00	1.00	X	X	X	X	X
24	Apoyo a los agricultores con bono tecnológico en tiempo y forma para mejor agricultura en Cerro Lare – La Comunidad – El Trapiche – El Almendro – El Cahuano.	Cerro Lare ...	L300,000.00	L300,000.00	1.00	X	X	X	X	X
25	Brindar apoyo al pequeño agricultor en Cerro Lare ...	Cerro Lare ...	L100,000.00	L100,000.00	1.00	X	X			



(Formato - 15 y 16)  
**COSTO Y FINANCIAMIENTO POR IDEA DE PROYECTO ESTRATÉGICO / PROGRAMACIÓN Y EJECUCIÓN DE PROYECTOS  
ESTRATÉGICOS**

Nº	Línea 3: Eficiente sistema productivo, que cuenta con elementos necesarios generando alto productividad, con un mercado local, infraestructura agrícola e insumos, impulsando la economía y la seguridad alimentaria. Objetivo: Dotar de insumos y capital semilla; impulso de pequeños sistemas agrícolas, para mejorar la seguridad alimentaria. Nombre del Proyecto: Línea estratégica N° 3	Ubicación	Costo Total	Financiamiento		Años de ejecución					
				Municipal	Externo	2019	2020	2021	2022	2023	
1	Apoyo con capital semilla para creación de banco de granos básicos en El Arenal – Sicire.	El Arenal / Sicire	L100,000.00	L100,000.00	L0.00					x	
2	Apoyo a la madre soltera con creación de microempresa de panadería en El Arenal – Sicire.	El Arenal / Sicire	L100,000.00	L100,000.00	L0.00					x	
3	Apoyo con capital semilla para creación de banco de granos básicos en El Pastoreo – Los Planes.	El Pastoreo / Los Planes	L100,000.00	L100,000.00	L0.00			x			
4	Apoyo a la madre soltera con creación de microempresa de panadería en El Pastoreo – Los Planes.	El Pastoreo / Los Planes	L100,000.00	L100,000.00	L0.00					x	
5	Apoyo con capital semilla para creación de banco de granos básicos en Las Anonitas – Los Achiotos.	Las Anonitas / Los Achiotos	L150,000.00	L150,000.00	L0.00					x	
6	Apoyo a la madre soltera con creación de microempresa de panadería en Las Anonitas – Los Achiotos.	Las Anonitas / Los Achiotos	L100,000.00	L100,000.00	L0.00					x	
7	Apoyo con capital semilla para creación de banco de granos básicos en El Tanque – Guacimal.	Tanque / Guacimal	L150,000.00	L150,000.00	L0.00					x	
8	Apoyo a la madre soltera con creación de microempresa de panadería en El Tanque – Guacimal.	Tanque / Guacimal	L100,000.00	L100,000.00	L0.00					x	
9	Apoyo con capital semilla para creación de banco de granos básicos en Cerro Colorado – Gualiqueme.	Cerro Colorado / Gualiqueme	L100,000.00	L100,000.00	L0.00					x	
10	Apoyo a la madre soltera con creación de microempresa de panadería en Cerro Colorado – Gualiqueme.	Cerro Colorado / Gualiqueme	L100,000.00	L100,000.00	L0.00					x	
11	Apoyo con capital semilla para creación de banco de granos básicos en Tolobre Centro – El Tamarindo.	Tolobre / El Tamarindo	L250,000.00	L250,000.00	L0.00	x	x	x	x	x	
12	Apoyo a la madre soltera con creación de microempresa en Tolobre Centro – El Tamarindo.	Tolobre / El Tamarindo	L82,000.00	L82,000.00	L0.00		x				
13	Fortalecimiento con capital semilla a banco de granos básicos en Las Lajitas – El Potrero.	Las Lajitas / El Potrero	L100,000.00	L100,000.00	L0.00					x	x
14	Apoyo con capital semilla para creación de banco de granos básicos en San José – El Aguacatal – La Rinconada.	San José ...	L250,000.00	L250,000.00	L0.00						x
15	Fortalecimiento con capital semilla a banco de granos básicos en San Jerónimo.	San Jerónimo	L100,000.00	L100,000.00	L0.00					x	x
16	Apoyo con capital semilla para creación de banco de granos básicos en Apaupupo.	Apaupupo	L250,000.00	L250,000.00	L0.00			x			
17	Apoyo con capital semilla para creación de banco de granos básicos en El Terrero.	El Terrero	L300,000.00	L300,000.00	L0.00	x					
18	Brindar apoyo para la creación de una caja rural comunal (canasta básica) en El Terrero.	El Terrero	L200,000.00	L200,000.00	L0.00						x
19	Apoyo con capital semilla para creación de banco de granos básicos en El Guiso.	El Guiso	L200,000.00	L200,000.00	L0.00	x					x
20	Apoyo con capital semilla para creación de banco de granos básicos en Jificuao.	Jificuao	L150,000.00	L150,000.00	L0.00						x
21	Apoyo con sistemas de riego para generar producción en Jificuao – El Limón	Jificuao	L250,000.00	L250,000.00	L0.00						x
22	Apoyo con capital semilla para creación de banco de granos básicos en Vado Ancho – El Jicarito.	Vado Ancho / El Jicarito	L100,000.00	L100,000.00	L0.00					x	
23	Creación de lagunas para cultivo y producción de tilpias en San Felipe.	San Felipe	L100,000.00	L100,000.00	L0.00					x	
24	Apoyo con capital semilla para creación de banco de granos básicos El Jocote – Saire – San Felipe.	El Jocote / Saire / San Felipe	L100,000.00	L100,000.00	L0.00						x
25	Apoyo con capital semilla para creación de banco de granos básicos Nacascolo – Los Planes.	Nacascolo / Los Planes	L100,000.00	L100,000.00	L0.00			x			
26	Apoyo para creación de tienda de consumo en canasta básica comunal en Nacascolo – Los Planes.	Nacascolo / Los Planes	L100,000.00	L100,000.00	L0.00	x	x	x	x	x	x
27	Apoyo con capital semilla para creación de banco de granos básicos en Hato Quemado.	Hato Quemado	L100,000.00	L100,000.00	L0.00						x
28	Apoyo con capital semilla para creación de banco de granos básicos en Paso Lare – El Tamarindo – Tierras Blancas.	El Paso de Lare ...	L100,000.00	L100,000.00	L0.00						x
29	Brindar apoyo al pequeño agricultor en Paso Lare – El Tamarindo – Tierras Blancas.	El Paso de Lare ...	L50,000.00	L50,000.00	L0.00						x
30	Apoyo con capital semilla para caja rural (unión y acción) en La Chaperna.	La Chaperna	L90,000.00	L90,000.00	L0.00			x			
31	Apoyo con capital semilla para creación de banco de granos básicos en Las Uvillas.	Las Uvillas	L100,000.00	L100,000.00	L0.00						x
32	Apoyo con capital semilla para creación de banco de granos básicos en La Chaperna – Las Mesas.	La Chaperna / Las Mesas	L300,000.00	L300,000.00	L0.00						x
33	Apoyo con capital semilla para creación de banco de granos básicos en Cerro Lare ...	Cerro Lare ...	L250,000.00	L250,000.00	L0.00						x



**(Formato - 15 y 16)**  
**COSTO Y FINANCIAMIENTO POR IDEA DE PROYECTO ESTRATÉGICO / PROGRAMACIÓN Y EJECUCIÓN DE PROYECTOS  
ESTRATÉGICOS**

N°	<b>Línea 3: Eficiente sistema productivo, que cuenta con elementos necesarios generando alto productividad, con un mercado local, infraestructura agrícola e insumos, impulsando la economía y la seguridad alimentaria.</b> <b>Objetivo: Reparación de accesos a zonas productivas e implementación de infraestructura productiva.</b> <b>Nombre del Proyecto:</b>	Ubicación	Costo Total	Financiamiento		Años de ejecución					
				Municipal	Externo	2019	2020	2021	2022	2023	
				<b>Línea estratégica N° 4</b>							
1	Realizar compra de terreno (grupo de agricultores) para no realizar agriculturas migratorias en El Guiso.	El Guiso	L250,000.00	L250,000.00	L0.00		x				
2	Crear apertura de un mercado municipal para ventas de los productores (El Guiso)	El Guiso	L50,000.00	L50,000.00	L0.00			x	x		
3	Realizar apertura de un mercado municipal en Vado Ancho centro.	Vado Ancho	L200,000.00	L200,000.00	L0.00		x				
4	Brindar apoyo para creación de riego por goteo en San Felipe – Saire.	San Felipe	L250,000.00	L250,000.00	L0.00			x			x
5	Controlar la migración agrícola (posesión de terrenos en pocas familias) en Cerro Lare ...	Cerro Lare ...	L0.00	L0.00	L0.00	x	x	x	x	x	x

**(Formato - 15 y 16)**  
**COSTO Y FINANCIAMIENTO POR IDEA DE PROYECTO ESTRATÉGICO / PROGRAMACIÓN Y EJECUCIÓN DE PROYECTOS  
ESTRATÉGICOS**

N°	<b>Línea 4: Un municipio más ordenado con una delimitación, territorial actualizado aumentando la resiliencia, con tierras para cultivar, mejor aprovechamiento de sitios turísticos; protegiendo los recursos naturales.</b> <b>Objetivo: Implementar un adecuado Ordenamiento Territorial planificando el crecimiento poblacional.</b> <b>Nombre del Proyecto:</b>	Ubicación	Costo Total	Financiamiento		Años de ejecución					
				Municipal	Externo	2019	2020	2021	2022	2023	
				<b>Línea estratégica N° 1</b>							
1	Implementar reglamento de construcción de viviendas en El Arenal – Sicire.	El Arenal / Sicire	L6,000.00	L6,000.00	L0.00	x					
2	Implementar reglamento de construcción de viviendas en Las Anonitas – Los Achiotos.	Las Anonitas / Los Achiotos	L6,000.00	L6,000.00	L0.00		x				
3	Implementar reglamento de construcción de viviendas en El Tanque – Guacimal.	El Tanque / Guacimal	L5,000.00	L5,000.00	L0.00		x				
4	Implementar reglamento de construcción de viviendas en Tolobre Centro- El Tamarindo.	Tolobre / El Tamarindo	L7,000.00	L7,000.00	L0.00	x					
5	Implementar reglamento de construcción de viviendas en San Jerónimo.	San Jerónimo	L2,000.00	L2,000.00	L0.00	x					
6	Implementar reglamento de construcción de viviendas en Apausupo.	Apausupo	L15,000.00	L15,000.00	L0.00		x				
7	Implementar reglamento de construcción de viviendas en El Terrero.	El Terrero	L15,000.00	L15,000.00	L0.00		x				
8	Implementar reglamento de construcción de viviendas en El Guiso.	El Guiso	L5,000.00	L5,000.00	L0.00	x					
9	Implementar reglamento de construcción de viviendas en Jiñicua.	Jiñicua	L20,000.00	L20,000.00	L0.00	x					
10	Implementar reglamento de construcción de viviendas en Vado Ancho – El Jicarito.	Vado Ancho / El Jicarito	L5,000.00	L5,000.00	L0.00			x			
11	Realizar delimitación territorial a nivel de municipio consensuando con los municipios vecinos	Vado Ancho / El Jicarito	L150,000.00	L150,000.00	L0.00	x	x				
12	Implementar reglamento de construcción de viviendas en Nacascolo – Los Planes.	Nacascolo / Los Planes	L5,000.00	L5,000.00	L0.00		x				
13	Implementar reglamento de construcción de viviendas en Paso de Lare – El Tamarindo – Tierras	El Paso de Lare ...	L2,000.00	L2,000.00	L0.00		x				
14	Implementar reglamento de construcción de viviendas en Las Uvillas	Las Uvillas	L9,000.00	L9,000.00	L0.00		x				



**(Formato - 15 y 16)**  
**COSTO Y FINANCIAMIENTO POR IDEA DE PROYECTO ESTRATÉGICO / PROGRAMACIÓN Y EJECUCIÓN DE PROYECTOS ESTRATÉGICOS**

N°	Línea 4: Un municipio más ordenado con una delimitación territorial actualizada aumentando la resiliencia, con tierras para cultivar, mejor aprovechamiento de sitios turísticos; protegiendo los recursos naturales. Objetivo: Mejorar el uso de los recursos naturales y programas de reforestación. Nombre del Proyecto:	Ubicación	Costo Total	Financiamiento		Años de ejecución				
				Municipal	Externo	2019	2020	2021	2022	2023
<b>Línea estratégica N° 2</b>										
1	Implementar reforestación de fuente de agua y bosque en El Arenal – Sicire.	El Arenal / Sicire	L0.00	L0.00	L0.00	x	x	x	x	x
2	Implementar limpiezas comunitarias en El Arenal – Sicire.	El Arenal / Sicire	L0.00	L0.00	L0.00	x	x	x	x	x
3	Implementar ordenanzas para combatir daños a Flora y Fauna en El Arenal – Sicire.	El Arenal / Sicire	L10,000.00	L10,000.00	L0.00	x	x	x	x	x
4	Implementar construcción de rondas corta fuego en el bosque en El Arenal – Sicire.	El Arenal / Sicire	L150,000.00	L150,000.00	L0.00	x	x	x	x	x
5	Implementar reforestación en la comunidad de El Pastoreo – Los Planes.	El Pastoreo / Los Planes	L0.00	L0.00	L0.00	x	x	x	x	x
6	Implementar limpiezas comunitarias en El Pastoreo – Los Planes.	El Pastoreo / Los Planes	L0.00	L0.00	L0.00	x	x	x	x	x
7	Proyecto de construcción de fogones mejorados en El Pastoreo – Los Planes.	El Pastoreo / Los Planes	L175,000.00	L175,000.00	L0.00	x	x	x	x	x
8	Implementar reforestación en la comunidad de Las Anonitas – Los Achiotos.	Las Anonitas / Los Achiotos	L0.00	L0.00	L0.00	x	x	x	x	x
9	Implementar limpiezas comunitarias en Las Anonitas – Los Achiotos.	Las Anonitas / Los Achiotos	L0.00	L0.00	L0.00	x	x	x	x	x
10	Proyecto de construcción de fogones mejorados en Las Anonitas – Los Achiotos.	Las Anonitas / Los Achiotos	L160,000.00	L160,000.00	L0.00	x	x	x	x	x
11	Implementar reforestación en la comunidad de El Tanque – Guacimal.	El Tanque / Guacimal	L0.00	L0.00	L0.00	x	x	x	x	x
12	Implementar limpiezas comunitarias en El Tanque – Guacimal.	El Tanque / Guacimal	L0.00	L0.00	L0.00	x	x	x	x	x
13	Proyecto de construcción de fogones mejorados en El Tanque – Guacimal.	El Tanque / Guacimal	L160,000.00	L160,000.00	L0.00	x	x	x	x	x
14	Implementar proyecto de vivero en Gualiqueme	Cerro Colorado / Gualiqueme	L30,000.00	L30,000.00	L0.00	x	x	x	x	x
15	Implementar limpiezas comunitarias en Cerro Colorado – Gualiqueme.	Cerro Colorado / Gualiqueme	L0.00	L0.00	L0.00	x	x	x	x	x
16	Implementar construcción de rondas corta fuego en el bosque en Cerro Colorado – Gualiqueme.	Cerro Colorado / Gualiqueme	L150,000.00	L150,000.00	L0.00	x	x	x	x	x
17	Implementar reforestación de bosque en Tolobre – El Tamarindo.	Tolobre / Tamarindo	L0.00	L0.00	L0.00	x	x	x	x	x
18	Proyecto de construcción de fogones mejorados en Tolobre Centro – El Tamarindo.	Tolobre / Tamarindo	L50,000.00	L50,000.00	L0.00	x	x	x	x	x
19	Construcción de fogones mejorados en Las Lajitas – El Potrero.	Las Lajitas / El Potrero	L150,000.00	L150,000.00	L0.00	x	x	x	x	x
20	Construcción de eco-fogones en San José – El Aguacatal – La Rinconada – El Brasilar – El Caliche.	San José ...	L200,000.00	L200,000.00	L0.00	x	x	x	x	x
21	Implementar reforestación de micro-cuenca y comunidad en Las Lajitas – El Potrero.	Las Lajitas / El Potrero	L0.00	L0.00	L0.00	x	x	x	x	x
22	Implementar limpiezas comunitarias en Las Lajitas – El Potrero.	Las Lajitas / El Potrero	L0.00	L0.00	L0.00	x	x	x	x	x
23	Implementar reforestación de micro-cuenca y fuente de agua en San Jerónimo.	San Jerónimo	L0.00	L0.00	L0.00	x	x	x	x	x
24	Implementar construcción de rondas corta fuego en el bosque en San Jerónimo.	San Jerónimo	L150,000.00	L150,000.00	L0.00	x	x	x	x	x
25	Implementar reforestación de micro-cuenca El Brasilar en San José – El Aguacatal – La Rinconada – El Brasilar.	San José ...	L0.00	L0.00	L0.00	x	x	x	x	x
26	Implementar ordenanzas a la no quema de bosque (incluyendo terrenos privados) en Las Lajitas – El Potrero.	Las Lajitas / El Potrero	L10,000.00	L10,000.00	L0.00	x	x	x	x	x
27	Implementar reglamento para la tala y no quema del bosque en San Jerónimo.	San Jerónimo	L15,000.00	L15,000.00	L0.00	x	x	x	x	x
28	Implementar reforestación de fuente de agua en Apaupupo.	Apaupupo	L0.00	L0.00	L0.00	x	x	x	x	x
29	Construcción de eco-fogones en Apaupupo.	Apaupupo	L420,000.00	L420,000.00	L0.00	x	x	x	x	x
30	Implementar reforestación de fuente de agua en El Terrero.	El Terrero	L0.00	L0.00	L0.00	x	x	x	x	x
31	Construcción de eco-fogones mejorado en El Terrero.	El Terrero	L140,000.00	L140,000.00	L0.00	x	x	x	x	x
32	Implementar limpieza comunitaria en El Terrero.	El Terrero	L0.00	L0.00	L0.00	x	x	x	x	x
33	Construcción de eco-fogones en El Guiso.	El Guiso	L150,000.00	L150,000.00	L0.00	x	x	x	x	x
34	Implementar reforestación de fuente de agua en Jiñicuao.	Jiñicuao	L0.00	L0.00	L0.00	x	x	x	x	x
35	Realizar jornadas de aseo (pilas comunitarias) en Jiñicuao.	Jiñicuao	L0.00	L0.00	L0.00	x	x	x	x	x
36	Construcción de eco-fogones en Jiñicuao.	Jiñicuao	L350,000.00	L350,000.00	L0.00	x	x	x	x	x
37	Creación de vivero municipal en Vado Ancho Centro para beneficiar a las comunidades con reforestación.	Vado Ancho / El Jicarito	L200,000.00	L200,000.00	L0.00	x	x	x	x	x



38	Realizar limpiezas comunitarias en Vado Ancho – El Jicarito.	Vado Ancho / El Jicarito	L0.00	L0.00	L0.00	X	X	X	X	X
39	Construcción de fogones mejorados en Vado Ancho – El Jicarito.	Vado Ancho / El Jicarito	L200,000.00	L200,000.00	L0.00	X	X	X	X	X
40	Realizar ordenanzas a la no quema en general, Vado Ancho.	Vado Ancho / El Jicarito	L6,000.00	L6,000.00	L0.00	X	X	X	X	X
41	Realizar ordenanzas y reglamento a la caza y pesca a nivel de municipio	Vado Ancho / El Jicarito	L6,000.00	L6,000.00	L0.00	X	X	X	X	X
42	Reforestación en la comunidad El Jocote – Saire – San Felipe.	El Jocote – Saire – San Felipe.	L0.00	L0.00	L0.00	X	X	X	X	X
43	Realizar limpiezas comunitarias en El Jocote – Saire – San Felipe.	El Jocote – Saire – San Felipe.	L0.00	L0.00	L0.00	X	X	X	X	X
44	Realizar ordenanzas a la pesca en el río Chiquito o Texiguat.	El Jocote – Saire – San Felipe.	L10,000.00	L10,000.00	L0.00	X	X	X	X	X
45	Construcción de fogones mejorados en El Jocote – Saire – San Felipe.	El Jocote – Saire – San Felipe.	L150,000.00	L150,000.00	L0.00	X	X	X	X	X
46	Realizar limpiezas comunitarias en Nacascolo – Los Planes	Nacascolo – Los Planes	L0.00	L0.00	L0.00	X	X	X	X	X
47	Construcción de eco-fogones en Nacascolo – Los Planes.	Nacascolo – Los Planes	L100,000.00	L100,000.00	L0.00	X	X	X	X	X
48	Reforestación en la comunidad en Nacascolo – Los Planes.	Nacascolo – Los Planes	L0.00	L0.00	L0.00	X	X	X	X	X
49	Reforestación en la comunidad en Hato Quemado.	Hato Quemado.	L0.00	L0.00	L0.00	X	X	X	X	X
50	Realizar limpiezas comunitarias en Hato Quemado.	Hato Quemado.	L0.00	L0.00	L0.00	X	X	X	X	X
51	Realizar ordenanzas a la pesca con trasmallo y a la no caza en Hato Quemado.	Hato Quemado.	L10,000.00	L10,000.00	L0.00	X	X	X	X	X
52	Construcción de fogones mejorados en Hato Quemado.	Hato Quemado.	L15,000.00	L15,000.00	L0.00	X	X	X	X	X
53	Reforestación de micro cuenca el Paso y Fuente de agua en El Paso de Lare – Tierras Blancas – El Tamarindo.	El Paso de Lare – Tierras Blancas – El Tamarindo.	L0.00	L0.00	L0.00	X	X	X	X	X
54	Realizar reforestación en la comunidad y fuente de agua en Las Uvillas.	Las Uvillas	L0.00	L0.00	L0.00	X	X	X	X	X
55	Realizar limpiezas comunitarias en Las Uvillas.	Las Uvillas	L0.00	L0.00	L0.00	X	X	X	X	X
56	Construcción de fogones mejorado en Las Uvillas.	Las Uvillas	L200,000.00	L200,000.00	L0.00	X	X	X	X	X
57	Realizar ordenanzas municipales que no permitan la tala ni quema de bosque en general de las comunidades en Cerro Lare ...	Cerro Lare ...	L0.00	L0.00	L0.00	X	X	X	X	X
58	Construcción de eco-fogones en Cerro Lare ...	Cerro Lare ...	L100,000.00	L100,000.00	L0.00	X	X	X	X	X
59	Realizar reforestación de fuentes de agua en Cerro Lare – La Comunidad – El Trapiche – El Castaño – El Almendro – El Cahuano.	Cerro Lare ...	L0.00	L0.00	L0.00	X	X	X	X	X
60	Reforestación de bosque en La Chaperna – Las Mesas.	La Chaperna / Las Mesas	L0.00	L0.00	L0.00	X	X	X	X	X
61	Construcción de eco-fogones en La Chaperna – Las Mesas.	La Chaperna / Las Mesas	L250,000.00	L250,000.00	L0.00	X	X	X	X	X
62	Crear ordenanzas municipales para la no quema y tala de bosques en La Chaperna – Las Mesas.	La Chaperna / Las Mesas	L0.00	L0.00	L0.00	X	X	X	X	X
63	Realizar Jornadas de limpieza en las comunidades La Chaperna – Las Mesas.	La Chaperna / Las Mesas	L0.00	L0.00	L0.00	X	X	X	X	X

(Formato - 15 y 16)

**COSTO Y FINANCIAMIENTO POR IDEA DE PROYECTO ESTRATÉGICO / PROGRAMACIÓN Y EJECUCIÓN DE PROYECTOS ESTRATÉGICOS**

Nº	Línea 4: Un municipio más ordenado con una delimitación, territorial actualizado aumentando la resiliencia, con tierras para cultivar, mejor aprovechamiento de sitios turísticos; protegiendo los recursos naturales. Objetivo: Mejor uso de suelo, capacitando productores, mejores insumos amigables con el ambiente para mejorar la producción. Nombre del Proyecto:	Ubicación	Costo Total	Financiamiento		Años de ejecución				
				Municipal	Externo	2019	2020	2021	2022	2023
	<b>Línea estratégica N° 3</b>									
1	Implementar proyectos de sistemas de conservación de suelo en Cerro Colorado – Gualiqueme.	Cerro Colorado – Gualiqueme.	L70,000.00	L70,000.00	L0.00	X	X	X	X	X
2	Realizar un plan de manejo de los bosques a nivel municipal para un buen manejo de los recursos naturales (El Guiso)	El Guiso	L400,000.00	L400,000.00	L0.00	X	X			
3	Brindar capacitaciones sobre medio ambiente a comités, Vado Ancho.	Vado Ancho.	L30,000.00	L30,000.00	L0.00	X	X	X	X	
4	Mejoramiento con criterios técnicos del relleno sanitario en Vado Ancho centro.	Vado Ancho.	L100,000.00	L100,000.00	L0.00	X	X			



(Formato - 15 y 16)

**COSTO Y FINANCIAMIENTO POR IDEA DE PROYECTO ESTRATÉGICO / PROGRAMACIÓN Y EJECUCIÓN DE PROYECTOS ESTRATÉGICOS**

N°	Línea 4: Un municipio más ordenado con una delimitación territorial actualizado aumentando la resiliencia, con tierras para cultivar, mejor aprovechamiento de sitios turísticos; protegiendo los recursos naturales. Objetivo: Impulsar las zonas productivas, promoviendo el turismo del municipio. Nombre del Proyecto:	Ubicación	Costo Total	Financiamiento		Años de ejecución					
				Municipal	Externo	2019	2020	2021	2022	2023	
				<b>Línea estratégica N° 4</b>							
1	Creación de teleférico de Las Lajitas a Vado Ancho.	Vado Ancho	L700,000.00	L700,000.00	L0.00		x				
2	Creación de Museo en Vado Ancho	Vado Ancho	L700,000.00	L700,000.00	L0.00						x
3	Realizar champas móviles para semilla santa en Vado Ancho.	Vado Ancho	L50,000.00	L50,000.00	L0.00				x		
4	Celebración de la Feria Patronal en Vado Ancho	Vado Ancho	L800,000.00	L800,000.00	L0.00	x	x	x	x	x	
5	Creación de un guía turístico en Vado Ancho	Vado Ancho	L5,000.00	L5,000.00	L0.00	x	x	x	x	x	
6	Celebración del día de creación del municipio en Vado Ancho.	Vado Ancho	L200,000.00	L200,000.00	L0.00	x	x	x	x	x	

(Formato - 15 y 16)

**COSTO Y FINANCIAMIENTO POR IDEA DE PROYECTO ESTRATÉGICO / PROGRAMACIÓN Y EJECUCIÓN DE PROYECTOS ESTRATÉGICOS**

N°	Línea 4: Un municipio más ordenado con una delimitación territorial actualizado aumentando la resiliencia, con tierras para cultivar, mejor aprovechamiento de sitios turísticos; protegiendo los recursos naturales. Objetivo: Crear un levantamiento catastral, con un sistema ordenado, con un municipio y comunidades bien delimitadas. Nombre del Proyecto:	Ubicación	Costo Total	Financiamiento		Años de ejecución					
				Municipal	Externo	2019	2020	2021	2022	2023	
				<b>Línea estratégica N° 5</b>							
1	Implementar proyecto de rotulación de entradas y salidas del caserío Las Anonitas – Los Achiotés.	Las Anonitas / Los Achiotés	L10,000.00	L10,000.00	L0.00	x					
2	Implementar proyecto de rotulación de entradas y salidas del caserío El Tanque – Guacimal.	El Tanque / Guacimal	L10,000.00	L10,000.00	L0.00	x					
3	Implementar proyecto de rotulación de entradas y salidas del caserío Tolobre Centro – El Tamarindo.	Tolobre / El Tamarindo	L7,000.00	L7,000.00	L0.00	x					
4	Implementar proyecto de rotulación de entradas y salidas del caserío Cerro Colorado – Gualiqueme.	Cerro Colorado / Gualiqueme	L10,000.00	L10,000.00	L0.00	x					
5	Implementar proyecto de rotulación de entradas y salidas del caserío El Pastoreo – Los Planes.	El Pastoreo / Los Planes	L7,000.00	L7,000.00	L0.00	x					
6	Implementar delimitación territorial entre Nueva Morolica y El Pastoreo de Vado Ancho.	El Pastoreo / Los Planes	L50,000.00	L50,000.00	L0.00		x				
7	Implementar delimitación territorial entre el Municipio de Vado Ancho y el Municipio de Texiguat en Gualiqueme.	Cerro Colorado / Gualiqueme	L50,000.00	L50,000.00	L0.00		x				
8	Implementar delimitación de fuente de agua entre Cerro Colorado y Apalipí de San Antonio de Flores.	Cerro Colorado / Gualiqueme	L5,000.00	L5,000.00	L0.00		x				
9	Implementar proyecto de rotulación de entradas y salidas del caserío Las Lajitas – El Potrero.	Las Lajitas / El Potrero	L5,000.00	L5,000.00	L0.00		x				
10	Implementar delimitación territorial en el caserío de Las Lajitas entre el municipio de Vado Ancho y municipio de Nueva Morolica.	Las Lajitas / El Potrero	L40,000.00	L40,000.00	L0.00	x					
11	Implementar proyecto de rotulación de entradas y salidas del caserío de San Jerónimo.	San Jerónimo	L5,000.00	L5,000.00	L0.00		x				
12	Implementar delimitación territorial en el caserío de El Aguacatal colindante con el municipio de Texiguat.	San José ...	L20,000.00	L20,000.00	L0.00		x				
13	Implementar proyecto de rotulación de entradas y salidas del caserío de San José – El Aguacatal – La Rinconada – El Brasil – El Caliche.	San José ...	L12,000.00	L12,000.00	L0.00	x					
14	Implementar proyecto de rotulación de entradas y salidas del caserío de Apaupupo.	Apaupupo	L30,000.00	L30,000.00	L0.00	x					
15	Implementar proyecto de rotulación de entradas y salidas del caserío de El Terrero.	El Terrero	L30,000.00	L30,000.00	L0.00	x					



16	Implementar proyecto de rotulación de entradas y salidas del caserío de El Guiso.	El Guiso	L4,000.00	L4,000.00	1.00	x				
17	Implementar proyecto de rotulación de entradas y salidas del caserío de Jiñicuao – El Limón.	Jiñicuao	L40,000.00	L40,000.00	1.00	x				
18	Implementar un catastro urbano técnico en Vado Ancho.	Vado Ancho.	L100,000.00	L100,000.00	1.00				x	
19	Implementar proyecto de rotulación de vías de acceso Vado Ancho.	Vado Ancho.	L10,000.00	L10,000.00	1.00	x				
20	Realizar ordenanzas a la no vagancia de animales en Vado Ancho Centro.	Vado Ancho.	L5,000.00	L5,000.00	1.00	x	x	x	x	x
21	Implementar proyecto de rotulación de entradas y salidas en Saire – San Felipe.	Saire – San Felipe.	L10,000.00	L10,000.00	1.00	x				
22	Delimitación geográfica entre el municipio de Vado Ancho y Nueva Morolica.	Saire – San Felipe.	L50,000.00	L50,000.00	1.00		x			
23	Implementar proyecto de rotulación de entradas y salidas en Nacascolo – Los Planes.	Nacascolo – Los Planes.	L10,000.00	L10,000.00	1.00	x				
24	Implementar proyecto de rotulación de entradas y salidas en Hato Quemado.	Hato Quemado.	L5,000.00	L5,000.00	1.00		x			
25	Delimitación territorial entre el municipio de Vado Ancho – Texiguat en Las Mesas – La Chaperna.	Las Mesas – La Chaperna.	L80,000.00	L80,000.00	1.00				x	
26	Delimitación y ordenamiento de fuente de agua en (tierras blancas) La Chaperna.	Las Mesas – La Chaperna.	L2,000.00	L2,000.00	1.00	x				
27	Creación de reglamento sobre fuente de agua en (tierras blancas) La Chaperna.	Las Mesas – La Chaperna.	L1,000.00	L1,000.00	1.00		x			x
28	Definitación de camino real en Las Mesas.	Las Mesas – La Chaperna.	L2,000.00	L2,000.00	1.00					
29	Implementar catastro técnico en Cerro Lare ...	Cerro Lare ...	L800,000.00	L800,000.00	1.00				x	
30	Implementar proyecto de rotulación de entradas y salidas en Cerro Lare ...	Cerro Lare ...	L75,000.00	L75,000.00	1.00	x				
31	Delimitación de tramo carretero en El Castaño – El Trapiche – El Almendro ...	Cerro Lare ...	L25,000.00	L25,000.00	1.00		x			
32	Implementar proyecto de rotulación de entradas y salidas de Las Uvillas.	Las Uvillas.	L3,000.00	L3,000.00	1.00	x				

(Formato - 15 y 16)

**COSTO Y FINANCIAMIENTO POR IDEA DE PROYECTO ESTRATÉGICO / PROGRAMACIÓN Y EJECUCIÓN DE PROYECTOS ESTRATÉGICOS**

Nº	Línea 5: Una ciudadanía empoderada, viviendo con dignidad; con capacidad de gestión, previniendo la violencia, comunidades más emprendedoras productoras y productivas. Objetivo: Mejorar la vida de los grupos vulnerables con atención especial a personas de extrema pobreza. Nombre del Proyecto:	Ubicación	Costo Total	Financiamiento		Años de ejecución				
				Municipal	Externo	2019	2020	2021	2022	2023
<b>Línea estratégica N° 1</b>										
1	Ayudar a personas de la tercera edad, con bonos en Las Anonitas – Los Achiotes.	Las Anonitas – Los Achiotes.	L100,000.00	L100,000.00	L0.00	x	x	x	x	x
2	Ayudar a personas de la tercera edad, con bonos en El Tanque – Guacimal.	El Tanque – Guacimal.	L100,000.00	L100,000.00	L0.00	x	x	x	x	x
3	Ayudar a personas discapacitadas en compra de sillas de rueda en El Tanque – Guacimal.	El Tanque – Guacimal.	L5,000.00	L5,000.00	L0.00	x				
4	Apoyar con comedor infantil en El Tanque – Guacimal.	El Tanque – Guacimal.	L150,000.00	L150,000.00	L0.00		x			
5	Ayudar a personas discapacitadas especialmente (niños) en Tolobre centro – El Tamarindo.	Tolobre centro – El Tamarindo.	L40,000.00	L40,000.00	L0.00	x	x	x	x	x
6	Ayudar a personas de la tercera edad, con bonos en Tolobre Centro – El Tamarindo.	Tolobre centro – El Tamarindo.	L15,000.00	L15,000.00	L0.00	x	x	x	x	x
7	Brindar apoyo a la madres solteras en El Arenal – Sicire.	El Arenal – Sicire.	L100,000.00	L100,000.00	L0.00	x	x	x	x	x
8	Implementar proyectos de apoyo a madres solteras en Tolobre Centro – El Tamarindo.	Tolobre centro – El Tamarindo.	L20,000.00	L20,000.00	L0.00	x	x	x	x	x
9	Ayudar a personas de la tercera edad, con bonos en Cerro Colorado – Gualiqueme.	Cerro Colorado – Gualiqueme.	L100,000.00	L100,000.00	L0.00	x	x	x	x	x
10	Ayudar a personas de la tercera edad, con bonos en El Arenal – Sicire.	El Arenal – Sicire.	L100,000.00	L100,000.00	L0.00	x	x	x	x	x
11	Ayudar a personas de la tercera edad, con bonos en El Pastoreo – Los Planes.	El Pastoreo – Los Planes.	L100,000.00	L100,000.00	L0.00	x	x	x	x	x
12	Ayudar a personas de la tercera edad, con bonos en Las Lajitas – El Potrero.	Las Lajitas – El Potrero.	L100,000.00	L100,000.00	L0.00	x	x	x	x	x
13	Brindar visitas médicas a las personas de la tercera edad en Las Lajitas – El Potrero.	Las Lajitas – El Potrero.	L50,000.00	L50,000.00	L0.00	x	x	x	x	x
14	Ayudar a personas de la tercera edad, con bonos en San Jerónimo.	San Jerónimo.	L100,000.00	L100,000.00	L0.00	x	x	x	x	x
15	Ayudar a personas de la tercera edad, con bonos en San José – El Aguacatal – La Rinconada – El Brasil - El Caliche.	San José ...	L125,000.00	L125,000.00	L0.00	x	x	x	x	x
16	Brindar apoyo a la madres solteras en San José – El Aguacatal – La Rinconada – El Brasil - El Caliche.	San José ...	L270,000.00	L270,000.00	L0.00	x	x	x	x	x



17	Creación de un centro diurno para personas de la tercera edad en San José – El Aguacatal – La Rinconada – El Caliche – El Brasilar.	San José ...	L15,000.00	L15,000.00	1.00	X					
18	Dotación de sillas de rueda para niños discapacitados en Las Anonitas – Los Achiotos.	Las Anonitas – Los Achiotos.	L5,000.00	L5,000.00	1.00	X					
19	Brindar apoyo a las madres solteras con bono en Apausupo.	Apausupo.	L200,000.00	L200,000.00	1.00		X	X	X	X	
20	Creación de un centro diurno para personas de la tercera edad en Apausupo.	Apausupo.	L500,000.00	L500,000.00	1.00	X	X				
21	Ayudar a personas de la tercera edad con bonos en Apausupo.	Apausupo.	L50,000.00	L50,000.00	1.00	X	X	X	X	X	
22	Creación de un centro diurno para personas de la tercera edad en El Terrero.	El Terrero.	L50,000.00	L50,000.00	1.00			X			
23	Ayudar a personas de la tercera edad con bonos en El Terrero.	El Terrero.	L75,000.00	L75,000.00	1.00	X	X	X	X	X	
24	Creación de un comedor infantil en El Guiso.	El Guiso.	L250,000.00	L250,000.00	1.00			X			
25	Fundar un centro diurno para atención al adulto mayor en El Guiso.	El Guiso.	L55,000.00	L55,000.00	1.00			X			
26	Ayudar a personas de la tercera edad con bonos en Jiñicua – El Limón.	Jiñicua	L15,000.00	L15,000.00	1.00	X	X	X	X	X	
27	Apoyar con bono estudiantil para compra de útiles u otro material en Vado Ancho – El Jicarito.	Vado Ancho – El Jicarito.	L250,000.00	L250,000.00	1.00	X	X	X	X	X	
28	Creación de un comedor infantil en Vado Ancho Centro.	Vado Ancho – El Jicarito.	L100,000.00	L100,000.00	1.00				X		
29	Ayudar a personas de la tercera edad con bonos en Vado Ancho – El Jicarito.	Vado Ancho – El Jicarito.	L100,000.00	L100,000.00	1.00	X	X	X	X	X	
30	Fundar un centro diurno para atención al adulto mayor en Vado Ancho centro.	Vado Ancho – El Jicarito.	L100,000.00	L100,000.00	1.00			X			
31	Brindar apoyo a brigadas médicas	Vado Ancho – El Jicarito.	L100,000.00	L100,000.00	1.00		X	X	X	X	
32	Apoyar con incentivo estudiantil para compra de útiles u otro material en El Jocote – Saire – San Felipe.	El Jocote – Saire – San Felipe.	L100,000.00	L100,000.00	1.00	X	X	X	X	X	
33	Ayudar a personas de la tercera edad con bonos en El Jocote – Saire – San Felipe.	El Jocote – Saire – San Felipe.	L100,000.00	L100,000.00	1.00	X	X	X	X	X	
34	Apoyo con kits escolares y uniformes a niños de escasos recursos en Nacascolo – Los Planes	Nacascolo – Los Planes	L80,000.00	L80,000.00	1.00	X	X	X	X	X	
35	Creación de un comedor infantil en Nacascolo – Los Planes.	Nacascolo – Los Planes	L100,000.00	L100,000.00	1.00				X		
36	Brindar apoyo a madres solteras en Nacascolo – Los Planes.	Nacascolo – Los Planes	L70,000.00	L70,000.00	1.00		X	X	X	X	
37	Creación de un centro diurno en Nacascolo – Los Planes.	Nacascolo – Los Planes	L100,000.00	L100,000.00	1.00		X				
38	Ayudar a personas de la tercera edad con bonos en Nacascolo – Los Planes.	Nacascolo – Los Planes	L80,000.00	L80,000.00	1.00		X	X	X	X	
39	Apoyar con incentivo estudiantil para compra de útiles u otro material en Hato Quemado.	Hato Quemado.	L150,000.00	L150,000.00	1.00	X	X	X	X	X	
40	Ayudar a personas de la tercera edad con bonos en Hato Quemado.	Hato Quemado.	L100,000.00	L100,000.00	1.00	X	X	X	X	X	
41	Apoyo funerario a personas de escasos recursos en Hato Quemado.	Hato Quemado.	L100,000.00	L100,000.00	1.00	X	X	X	X	X	
42	Creación de un centro diurno en El Paso de Lare – El Tamarindo – Tierras Blancas.	El Paso de Lare ...	L90,000.00	L90,000.00	1.00				X		
43	Implementación de un kit escolar que incluya uniformes en Paso Lare – Tierras Blancas.	El Paso de Lare ...	L50,000.00	L50,000.00	1.00	X	X	X	X	X	
44	Ayudar a personas de la tercera edad con bonos en Las Uvillas.	Las Uvillas.	L100,000.00	L100,000.00	1.00	X	X	X	X	X	
45	Apoyo a niños discapacitados en Cerro Lare – El Castaño – La Comunidad – El Trapiche – El Almendro – El Cahuano.	Cerro Lare ...	L70,000.00	L70,000.00	1.00	X	X	X	X	X	
46	Creación de comedor infantil en Cerro Lare ...	Cerro Lare ...	L300,000.00	L300,000.00	1.00		X				
47	Brindar apoyo a la madre soltera en Cerro Lare ...	Cerro Lare ...	L56,000.00	L56,000.00	1.00		X	X	X	X	
48	Ayudar a personas de la tercera edad con bonos en Cerro Lare ...	Cerro Lare ...	L50,000.00	L50,000.00	1.00	X	X	X	X	X	
49	Creación de un centro diurno en Cerro Lare ...	Cerro Lare ...	L100,000.00	L100,000.00	1.00		X				
50	Creación de comedor infantil en La Chaperna – Las Mesas.	La Chaperna – Las Mesas.	L150,000.00	L150,000.00	1.00				X		
51	Creación de un centro diurno en La Chaperna – Las Mesas.	La Chaperna – Las Mesas.	L90,000.00	L90,000.00	1.00				X		
52	Ayudar a personas de la tercera edad con bonos en La Chaperna – Las Mesas.	La Chaperna – Las Mesas.	L100,000.00	L100,000.00	1.00	X	X	X	X	X	



**(Formato - 15 y 16)**  
**COSTO Y FINANCIAMIENTO POR IDEA DE PROYECTO ESTRATÉGICO / PROGRAMACIÓN Y EJECUCIÓN DE PROYECTOS  
ESTRATÉGICOS**

Nº	Línea 5: Una ciudadanía empoderada, viviendo con dignidad; con capacidad de gestión, previniendo la violencia, comunidades más emprendedoras productoras y productivas. Objetivo: Capacitación e impulso a las organizaciones de base comunitaria e implementación de MYPIME. Nombre del Proyecto:	Ubicación	Costo Total	Financiamiento		Años de ejecución				
				Municipal	Externo	2019	2020	2021	2022	2023
<b>Línea estratégica Nº 2</b>										
1	Realizar talleres sobre carpintería en El Pastoreo – Los Planes.	El Pastoreo – Los Planes.	L25,000.00	L25,000.00	L0.00		x			
2	Realizar capacitaciones a jóvenes en temas de alcoholismo y drogadicción en Las Anonitas – Los Achiotes.	Las Anonitas – Los Achiotes.	L30,000.00	L30,000.00	L0.00		x			
3	Realizar capacitaciones a jóvenes en temas de alcoholismo y drogadicción en El Tanque - Guacimal.	El Tanque - Guacimal.	L30,000.00	L30,000.00	L0.00		x			
4	Realizar talleres sobre carpintería en Cerro Colorado – Qualiqueme...	Cerro Colorado – Qualiqueme...	L50,000.00	L50,000.00	L0.00			x		
5	Realizar talleres de corte y confección en Las Lajitas – El Potrero...	Las Lajitas – El Potrero...	L80,000.00	L80,000.00	L0.00		x			
6	Realizar talleres de corte y confección en San Jerónimo.	San Jerónimo.	L80,000.00	L80,000.00	L0.00		x			
7	Realizar fortalecimiento a red de mujeres en Las Lajitas – El Potrero.	Las Lajitas – El Potrero.	L7,000.00	L7,000.00	L0.00	x	x			
8	Realizar fortalecimiento a red de mujeres en San José – El Aguacatal – El Brasilar – La Rinconada.	San José ...	L15,000.00	L15,000.00	L0.00	x	x	x	x	x
9	Realizar fortalecimiento a red de mujeres en San Jerónimo.	San Jerónimo.	L7,000.00	L7,000.00	L0.00	x	x			
10	Creación de microempresa de corte y confección en San José – El Aguacatal – La Rinconada.	San José ...	L100,000.00	L100,000.00	L0.00			x		
11	Creación de microempresa de panadería en Las Lajitas – El Potrero.	Las Lajitas – El Potrero.	L60,000.00	L60,000.00	L0.00			x		
12	Brindar capacitaciones que generen aprendizaje práctico de oficios para jóvenes en Apaupupo.	Apaupupo.	L180,000.00	L180,000.00	L0.00		x	x		
13	Solicitar talleres de formación (oficios) Ebanistería, hojalatería, mecánica en El Guiso.	El Guiso.	L100,000.00	L100,000.00	L0.00			x		
14	Solicitar apoyo para microempresa (panadería, corte y confección) en El Guiso.	El Guiso.	L90,000.00	L90,000.00	L0.00				x	
15	Crear capacitaciones que generen aprendizaje práctico en oficios a jóvenes en Jiñicua.	Jiñicua.	L200,000.00	L200,000.00	L0.00			x		
16	Brindar apoyo de talleres de panadería, corte y confección en Jiñicua.	Jiñicua.	L300,000.00	L300,000.00	L0.00				x	
17	Brindar fortalecimiento a la red de mujeres (capacitaciones) en Apaupupo.	Apaupupo.	L20,000.00	L20,000.00	L0.00	x	x	x	x	x
18	Brindar fortalecimiento a la red de mujeres (capacitaciones) en El Terrero.	El Terrero.	L20,000.00	L20,000.00	L0.00	x	x	x	x	x
19	Brindar fortalecimiento a la red de mujeres (capacitaciones) en El Guiso.	El Guiso.	L15,000.00	L15,000.00	L0.00	x	x	x	x	x
20	Fortalecimiento en capacitaciones en diferentes temas por la oficina de la mujer en Jiñicua.	Jiñicua.	L50,000.00	L50,000.00	L0.00	x			x	
21	Fortalecimiento en capacitaciones en Vado Ancho – El Jicarito.	Vado Ancho – El Jicarito.	L50,000.00	L50,000.00	L0.00		x	x		
22	Brindar fortalecimiento a la red de mujeres en Vado Ancho – El Jicarito.	Vado Ancho – El Jicarito.	L7,000.00	L7,000.00	L0.00	x	x			
23	Realizar talleres de corte y confección a mujeres en El Jocote – Saire – San Felipe.	El Jocote – Saire – San Felipe.	L50,000.00	L50,000.00	L0.00		x			
24	Fortalecimiento a las mujeres en capacitaciones en El Jocote – Saire – San Felipe.	El Jocote – Saire – San Felipe.	L7,000.00	L7,000.00	L0.00	x	x			
25	Capacitaciones a grupos organizados en manualidades Nacascolo – Los Planes.	Nacascolo – Los Planes.	L50,000.00	L50,000.00	L0.00	x			x	
26	Brindar talleres de corte y confección y bisutería en Hato Quemado.	Hato Quemado.	L80,000.00	L80,000.00	L0.00		x			
27	Fortalecimiento a la red de mujeres en Hato Quemado.	Hato Quemado.	L7,000.00	L7,000.00	L0.00	x	x			
28	Brindar talleres de capacitaciones en oficios en INFOP de mecánica y hojalatería en El Paso de Lare – El Tamarindo – Tierras Blancas.	El Paso de Lare ...	L100,000.00	L100,000.00	L0.00			x		x
29	Brindar talleres de corte y confección a mujeres en Paso de Lare – El Tamarindo – Tierras Blancas.	El Paso de Lare ...	L90,000.00	L90,000.00	L0.00		x			
30	Fortalecimiento a la red de mujeres en Paso de Lare – El Tamarindo – Tierras Blancas.	El Paso de Lare ...	L7,000.00	L7,000.00	L0.00	x	x			
31	Brindar capacitaciones que generen aprendizaje práctico en oficios a jóvenes en La Chaperna – Las Mesas.	La Chaperna – Las Mesas.	L10,000.00	L10,000.00	L0.00	x				
32	Fortalecimiento a la red de mujeres en Las Uvillas.	Las Uvillas.	L7,000.00	L7,000.00	L0.00	x	x			
33	Realizar organización de red de mujeres en La Chaperna – Las Mesas.	La Chaperna – Las Mesas.	L0.00	L0.00	L0.00	x				
34	Brindar fortalecimiento a la red de mujeres en La Chaperna – Las Mesas.	La Chaperna – Las Mesas.	L15,000.00	L15,000.00	L0.00		x	x		
35	Brindar capacitaciones sobre relaciones humanas en La Chaperna – Las Mesas.	La Chaperna – Las Mesas.	L10,000.00	L10,000.00	L0.00				x	
36	Crear capacitaciones que generen aprendizaje práctico en oficios a jóvenes (carpintería, hojalatería, barbería) en Cerro Lare ...	Cerro Lare ...	L10,000.00	L10,000.00	L0.00			x		
37	Fortalecimiento a la red de mujeres en Cerro Lare – La Comunidad – El Trapiche – El Almendro – El Cahuano.	Cerro Lare ...	L50,000.00	L50,000.00	L0.00	x	x	x	x	x



(Formato - 15 y 16)

**COSTO Y FINANCIAMIENTO POR IDEA DE PROYECTO ESTRATÉGICO / PROGRAMACIÓN Y EJECUCIÓN DE PROYECTOS  
ESTRATÉGICOS**

N°	Línea 5: Una ciudadanía empoderada, viviendo con dignidad; con capacidad de gestión, previniendo la violencia, comunidades más emprendedoras productoras y productivas. Objetivo: Impulsar la economía No Formal y talleres de capacitación en oficios a mujeres y jóvenes. Nombre del Proyecto:	Ubicación	Costo Total	Financiamiento		Años de ejecución				
				Municipal	Externo	2019	2020	2021	2022	2023
<b>Línea estratégica N° 3</b>										
1	Creación de micro empresa de (panadería, corte y confección) en Apaupupo.	Apaupupo.	L750,000.00	L750,000.00	L0.00	x	x			
2	Creación de microempresa de panadería en El Terrero.	El Terrero.	L200,000.00	L200,000.00	L0.00			x		
3	Brindar apoyo para creación de gallineros en El Terrero.	El Terrero.	L100,000.00	L100,000.00	L0.00		x			
4	Creación de microempresa de panadería y dulces en Jiñicua.	Jiñicua.	L100,000.00	L100,000.00	L0.00					x
5	Creación de un salón de belleza en Vado Ancho.	Vado Ancho.	L70,000.00	L70,000.00	L0.00				x	
6	Brindar apoyo para creación de cultivo de tilapias en el río chiquito a grupos de mujeres Vado Ancho – El Jicarito.	Vado Ancho – El Jicarito.	L125,000.00	L125,000.00	L0.00	x	x			
7	Apoyo con equipo de oficina a la OMM en Vado Ancho.	Vado Ancho.	L100,000.00	L100,000.00	L0.00	x	x			
8	Creación de micro empresa de panadería en San Felipe – Saire.	San Felipe – Saire.	L100,000.00	L100,000.00	L0.00			x		
9	Creación de micro empresa de manualidades a grupo de mujeres en Nacascolo – Los Planes.	Nacascolo – Los Planes.	L100,000.00	L100,000.00	L0.00	x				
10	Creación de micro empresa de panadería en Hato Quemado.	Hato Quemado.	L100,000.00	L100,000.00	L0.00			x		
11	Brindar apoyo con cultivo de tilapias en el río chiquito Hato Quemado.	Hato Quemado.	L100,000.00	L100,000.00	L0.00				x	
12	Creación de micro empresa de hojalatería en Las Uvillas.	Las Uvillas.	L100,000.00	L100,000.00	L0.00				x	
13	Creación de micro empresa de Panadería en Las Uvillas.	Las Uvillas.	L100,000.00	L100,000.00	L0.00		x			
14	Creación de micro empresa de manualidades en Chaperna.	La Chaperna.	L75,000.00	L75,000.00	L0.00				x	
15	Creación de micro empresa en panadería y repostería en Las Mesas.	Las Mesas.	L90,000.00	L90,000.00	L0.00			x		
16	Brindar apoyo para micro empresa en el procesado de Jocote Corona en La Chaperna.	La Chaperna.	L110,000.00	L110,000.00	L0.00					x
17	Creación de micro empresa de hojalatería en Cerro Lare ...	Cerro Lare ...	L300,000.00	L300,000.00	L0.00	x				
18	Creación de micro empresa de panadería en Cerro Lare ...	Cerro Lare ...	L82,000.00	L82,000.00	L0.00	x				

(Formato - 15 y 16)

**COSTO Y FINANCIAMIENTO POR IDEA DE PROYECTO ESTRATÉGICO / PROGRAMACIÓN Y EJECUCIÓN DE PROYECTOS  
ESTRATÉGICOS**

N°	Línea 5: Una ciudadanía empoderada, viviendo con dignidad; con capacidad de gestión, previniendo la violencia, comunidades más emprendedoras productoras y productivas. Objetivo: Mejorar la seguridad ciudadana del municipio y especial atención a los casos de violencia domestica. Nombre del Proyecto:	Ubicación	Costo Total	Financiamiento		Años de ejecución				
				Municipal	Externo	2019	2020	2021	2022	2023
<b>Línea estratégica N° 4</b>										
1	Solicitar construcción de una estación policial, para prevenir el índice de criminalidad en la zona de San José – El Aguacatal – La Rinconada – El Brasilar – El Caliche.	San José ...	L700,000.00	L700,000.00	L0.00				x	
2	Mejoramiento de la posta policial en Vado Ancho.	Vado Ancho.	L150,000.00	L150,000.00	L0.00		x			



(Formato - 15 y 16)

**COSTO Y FINANCIAMIENTO POR IDEA DE PROYECTO ESTRATÉGICO / PROGRAMACIÓN Y EJECUCIÓN DE PROYECTOS  
ESTRATÉGICOS**

Nº	Línea 5: Una ciudadanía empoderada, viviendo con dignidad; con capacidad de gestión, previniendo la violencia, comunidades más emprendedoras productoras y productivas.  Objetivo: Mejorar las condiciones de convivencia social, y atención a los casos de violencia y manejo de las denuncias.  Nombre del Proyecto:	Ubicación	Costo Total	Financiamiento		Años de ejecución				
				Municipal	Externo	2019	2020	2021	2022	2023
				Línea estratégica Nº 5						
1	Realizar nombramiento de auxiliar en San Jerónimo.	San Jerónimo.	L.0.00	L.0.00	L.0.00	X	X	X	X	X
2	Realizar nombramiento de auxiliar en Las Lajitas – El Potrero.	Las Lajitas – El Potrero.	L.0.00	L.0.00	L.0.00	X	X	X	X	X
3	Realizar mesas de seguridad ciudadana en Las Lajitas – El Potrero.	Las Lajitas – El Potrero.	L.6,000.00	L.6,000.00	L.0.00		X			
4	Realizar mesas de seguridad ciudadana en El Arenal – Sicire.	El Arenal – Sicire.	L.5,000.00	L.5,000.00	L.0.00			X		
5	Realizar mesas de seguridad ciudadana en El Pastoreo – Los Planes.	El Pastoreo – Los Planes.	L.5,000.00	L.5,000.00	L.0.00		X			
6	Realizar mesas de seguridad ciudadana en Las Anonitas – Los Achiotes.	Las Anonitas – Los Achiotes.	L.5,000.00	L.5,000.00	L.0.00		X			
7	Realizar mesas de seguridad ciudadana en El Tanque – Guacimal.	El Tanque – Guacimal.	L.5,000.00	L.5,000.00	L.0.00		X			
8	Realizar nombramiento de alcaldes auxiliares en Gualiqueme – Cerro Colorado.	Cerro Colorado – Gualiqueme.	L.0.00	L.0.00	L.0.00	X	X	X	X	X
9	Realizar formación de comités de vigilancia en Cerro Colorado – Gualiqueme.	Cerro Colorado – Gualiqueme.	L.5,000.00	L.5,000.00	L.0.00		X			
10	Realizar mesas de seguridad ciudadana en Apaupupo.	Apaupupo.	L.3,000.00	L.3,000.00	L.0.00	X				
11	Realizar mesas de seguridad ciudadana en El Terrero.	El Terrero.	L.3,000.00	L.3,000.00	L.0.00	X				
12	Realizar mesas de seguridad ciudadana en El Guiso.	El Guiso.	L.0.00	L.0.00	L.0.00	X				
13	Realizar mesas de seguridad ciudadana en Jiñicua.	Jiñicua.	L.0.00	L.0.00	L.0.00	X				
14	Cumplimiento de regulación en venta de bebidas alcohólicas en el municipio.	Vado Ancho.	L.0.00	L.0.00	L.0.00	X	X	X	X	X
15	Realizar por parte de la policía un control de entradas y salidas después de las 10 PM en Vado Ancho.	Vado Ancho.	L.0.00	L.0.00	L.0.00	X	X	X	X	X
16	Apoyo con alimentación a los policías en Vado Ancho	Vado Ancho.	L.800,000.00	L.800,000.00	L.0.00	X	X	X	X	X
17	Realizar mesas de seguridad ciudadana en El Jocote – Saire – San Felipe.	El Jocote – Saire – San Felipe.	L.5,000.00	L.5,000.00	L.0.00	X				
18	Creación de un comité de vigilancia comunitaria en Nacascolo – Los Planes.	Nacascolo – Los Planes.	L.3,000.00	L.3,000.00	L.0.00	X				
19	Realizar mesas de seguridad ciudadana en Hato Quemado.	Hato Quemado.	L.5,000.00	L.5,000.00	L.0.00		X	X		
20	Realizar nombramiento de auxiliar en El Paso de Lare – El Tamarindo – Tierras Blancas.	El Paso de Lare ...	L.0.00	L.0.00	L.0.00	X	X	X	X	X
21	Realizar mesas de seguridad ciudadana en La Chaperna – Las Mesas.	La Chaperna – Las Mesas.	L.7,000.00	L.7,000.00	L.0.00	X		X		X
22	Formación de mesas de seguridad ciudadana en Cerro Lare y demás comunidades.	Cerro Lare ...	L.2,000.00	L.2,000.00	L.0.00	X		X		X
23	Formación de mesas de seguridad ciudadana en Las Uvillas.	Las Uvillas.	L.7,000.00	L.7,000.00	L.0.00	X		X		X



**PLAN ESTRATEGICO: Salud**

N°	NOMBRE DE LOS PROYECTOS	Aldea, Caserio, Barrio o Colonia	Unidad de Medida	Cantidad	Costo Unitario	Costo Total	AÑOS DE EJECUCION				
							2019	2020	2021	2022	2023
1	Contratación de personal para atención en salud (médico o enfermera auxiliar)	Vado Ancho, centro	Varias comunidades	4 aldeas.	L 700,000.00	L 700,000.00	X	X	X	X	X
2	Capacitación de personal comunitario para atención integral a la niñez (camilleras, para médicos)	Vado Ancho, centro	Varias comunidades	5 aldeas	L 150,000.00	L 150,000.00	X	X	X	X	X
3	Ferias de la salud dos anuales, casco urbano y rural, (brigadas)	Vado Ancho, Tolobre, San Jerónimo, Las Uvillas, Apacucpo.	Varias comunidades	5 aldeas	L 150,000.00	L 150,000.00	X	X	X	X	X
4	Campañas de limpieza en coordinación con los centros educativos	Varias Comunidades	Varias comunidades	5 aldeas	L 70,000.00	L 70,000.00	X	X	X	X	X
5	Auditorías ambientales y limpiezas en cementerios, talleres y basureros municipales	Varias Comunidades	Varias comunidades	5 aldeas	L 150,000.00	L 150,000.00	X	X	X	X	X
6	Transporte y coordinación de levantamientos de información comunitaria para control de enfermedades y vectores contagiosos.	Varias Comunidades	Varias comunidades	5 aldeas	L 100,000.00	L 100,000.00	X	X	X	X	X
7	Análisis de agua, tratamiento, capacitación / juntas de agua / fumigación.	Varias Comunidades	Varias comunidades	5 aldeas	L 200,000.00	L 200,000.00	X	X	X	X	X
8	Jornadas de vacunación infantil y adultos mayores para atender enfermedades (Zica, Dengues, Chikungunya, Influenza)	Varias Comunidades	Varias comunidades	5 aldeas	L 30,000.00	L 30,000.00	X	X	X	X	X
9	Compra de medicamentos de emergencia.	Vado Ancho	Varias comunidades	5 aldeas.	L 400,000.00	L 400,000.00	X	X	X	X	X
10	Donacion de meriendas para atencion de hipertensos, y otros	Vado Ancho	Varias comunidades	5 aldeas	L 150,000.00	L 150,000.00	X	X	X	X	X
11	Meriendas mensuales para voluntarios de salud de las comunidades	Vado Ancho	Varias comunidades	5 aldeas	L 150,000.00	L 150,000.00	X	X	X	X	X
12	Auditorías ambientales en coordinación estratégica con la municipales	Varias Comunidades	Varias comunidades	5 aldeas	L 50,000.00	L 50,000.00	X	X	X	X	X
13	Dotación de generador / para mantenimiento de vacunas en momentos que no hay energía eléctrica.	Vado Ancho.	Unidad	1	L 50,000.00	L 50,000.00	X	X	X	X	X



ACTUALIZACION DE OTROS PROYECTOS ESTRATEGICOS

**PLAN ESTRATEGICO: Educación**

N°	NOMBRE DE LOS PROYECTOS	Aldea, Caserio, Barrio o Colonia	Unidad de Medida	Cantidad	Costo Unitario	Costo Total	AÑOS DE EJECUCION				
							2019	2020	2021	2022	2023
1	Equipamiento a las Redes Educativas con impresoras / fotocopiadoras / computadoras / data shop.	Vado Ancho	Unidades	2	L 200,000.00	L 200,000.00		X	X		
2	Equipamiento de la Dirección Municipal de Educación, con equipo de oficina completo, internet, escritorios y computadoras.	Vado Ancho	Unidad	1	L 150,000.00	L 150,000.00			X	X	
3	Dotación de equipo / mobiliario sillas para seccionar consejo de Directores.	Vado Ancho	Unidad	1	L 100,000.00	L 100,000.00		X	X		
4	Dotación de maleta didáctica.	Varias Comunidades	Varias	22	L 150,000.00	L 150,000.00	X	X	X	X	X
5	Alimentación para docentes cuando exista actualización docente.	Varias Comunidades	Varias	Todos los maestros	L 150,000.00	L 150,000.00	X	X	X	X	X
6	Crear un fondo anual para actividades de carácter cultural y educativo a redes educativas (premiaciones, celebraciones, competencias de conocimientos etc.)	Varias Comunidades	Varias	5 aldeas	L 150,000.00	L 150,000.00	X	X	X	X	X
7	Brindar fondo anual a consejo de directores para actividades gremiales, de convivencia, celebraciones y premiaciones.	Varias Comunidades	Varias	5 aldeas	L 100,000.00	L 100,000.00	X	X	X	X	X
8	Dotar en centro de educacion basica y pre basica áreas de juegos	Varias Comunidades	Varias	1	L 200,000.00	L 200,000.00	X	X	X	X	X



**Ejes temáticos de análisis y propuestas para el desarrollo comunitario y preparación de Planes Zonales.**

<b>Ejes Temáticos</b>	<b>VARIABLES DE ANÁLISIS</b>
<b>1. Ordenamiento territorial</b>	Límites territoriales, fuentes de agua, quebradas y ríos, zonas productoras de agua, uso forestal, ubicación vías de comunicación, zonas vulnerables, tenencia de la tierra, áreas relevantes de uso específico, servicios básicos, asentamientos humanos, biodiversidad existente.
<b>2. Salud y Nutrición</b>	Incidencia de enfermedades, desnutrición, mortalidad materna, mortalidad infantil, atención de partos.
<b>3. Educación</b>	Niños en edad escolar, niños actualmente estudian por nivel, niños cursan o cursaron un grado, niños estudian ahora, niños no estudian.
<b>4. Recursos Naturales y Ambiente</b>	Uso de leña para cocinar, bosque, fauna, contaminación existente.
<b>5. Grupos Vulnerables</b>	Niñez, Juventud, Mujeres, Tercera Edad.
<b>6. Vivienda</b>	Tenencia, condiciones, hacinamiento, baños, letrinas, familias por vivienda, problemas de la vivienda, materiales de construcción, energía para cocinar.
<b>7. Agua y Saneamiento</b>	Cobertura y calidad del servicio de agua, disposición de la basura, aseo de calles, disposición de excretas.
<b>8. Economía</b>	Producción, distribución, consumo, empleo, ingresos, acceso al financiamiento, migración, remesas, producen para la venta, profesiones, oficios, ocupaciones.
<b>9. Seguridad Alimentaria</b>	Ingresos ajustan para alimentarse, producción de alimentos, satisfacen autoconsumo.
<b>10. Tierra</b>	Acceso a la tierra, tenencia de la tierra de los que la trabajan.
<b>11. Participación</b>	Mujeres, hombres.
<b>12. Seguridad Ciudadana</b>	Violencia, robos, homicidios.
<b>13. Infraestructura Social</b>	Vial, electricidad, escuelas, centros de salud, centros comunitarios.
<b>14. Turismo</b>	Atractivos, recreación, infraestructura.

**Para la elaboración del plan de Inversión Plurianual fue necesario dividir las ideas de proyectos de los Planes Zonales en Sectores como lo son:**

- I. Proyectos de Desarrollo Social
- II. Proyectos de Infraestructura
- III. Proyectos de Desarrollo Productivo
- IV. Proyectos de Recursos Naturales y Ambiente
- V. Proyectos de Estratégicos

### **3.3 Planes de Zonas Territoriales.**

Para la elaboración de los Planes Zonales se realizó la consolidación del mapa de zonificación del municipio comprendido en el formato correspondiente (FI- 4), seguidamente se seleccionó los representantes de cada zona quienes fueron priorizaron los proyectos zonales, levantando así mismo los listados de sus participantes.

Seguidamente se pasó a la preparación de los planes zonales sobre la base de los proyectos priorizados utilizando el formato (FI-14) en estos cuadros se incluyen todos los primeros tres proyectos de cada comunidad, por cada eje temático, según la prioridad definida en la asamblea zonal. Y finalmente la socialización y aprobación de los planes zonales por la Corporación Municipal certificándolos en punto de acta.



### **Plan de Inversión Multisectorial y Plurianual (PIMP).**

Con el levantamiento de línea base y sus indicadores obtenidos las comunidades elaboraron sus Planes de Desarrollo Comunitario, de estos planes los líderes comunitarios prepararon Planes Zonales, Extrayendo tres proyectos por cada eje temático de cada comunidad, en el proceso se actualizaron los planes existentes en la municipalidad: Plan Estratégico de Desarrollo Municipal y planes especiales conjuntamente con Instituciones y la instancia ciudadana.

Luego se agruparon las ideas de Proyectos según sectorización dada por la metodología **FOCAL III, Proyectos Sociales, Proyectos de Infraestructura, Proyectos de Desarrollo Productivo, Proyectos Ambientales y Proyectos Estratégicos**, luego se convocó a la Instancia Ciudadana para determinar que ideas de proyectos entrarían al Plan de Inversión Plurianual según tabla de proporción socializada y aprobada por autoridad municipal que se elaboró en base a la experiencia en ejecución de proyectos con fondos corrientes y de transferencia en los dos últimos años. (Ver tabla Estructura de clasificación de Proyectos para PIMP.)

Al igual fueron insertadas las ideas de proyectos del plan estratégico de Desarrollo y planes sectoriales y especiales. Estas ideas de proyectos fueron vaciadas a cuadros del PIMP, de acuerdo a lo que determino la tabla para su respectiva distribución.

### Estructura de Clasificación de Proyectos para PIMP

Capacidad de ejecución de proyectos en los últimos dos años multiplicado por 5 años que se planificara en el PIMP:				318								
Alcalde decidió estos % por zona												
No.	Tipo de Plan	Porcentaje Asignado por Eje Temático	Porcentaje Asignado	No. de Proyectos a Ejecutar por Plan	No. de Proyectos a Ejecutar por Eje Temático	Nº de Proyectos Exactos	Zona 1	Zona 2	Zona 3	Zona 4	Zona 5	
1	<b>Estratégico</b>		5%	15.9		21						
2	<b>Zonales</b>		85%	270.3		297						
	Para proyectos sociales	20%			59.4	132	23	20	20	41	28	
	Para proyectos productivos	20%			59.4	44	7	6	11	12	8	
	Para proyectos infraestructura	50%			148.5	90	9	12	14	42	13	
	Para proyectos ambientales	10%			29.7	31	7	6	4	7	7	
3	<b>Sectoriales y Especiales</b>		10%	31.8								
	PAAM	30%										
	PGR	20%										
	PDFM	20%										
	PEA&S	30%										
<b>TOTAL DISTRIBUCION</b>			<b>100%</b>	<b>318</b>		<b>318</b>	46	44	49	102	56	
<b>SEGUN RENDICION 2017</b>				<b>SEGUN RENDICION 2018</b>								
14		<b>Total Proyectos</b>		16		<b>Total Proyectos</b>						
3		<b>No ejecutados</b>		2		<b>No ejecutados</b>						
0		<b>En Proceso</b>		0		<b>En Proceso</b>						
0		<b>Otros Fondos</b>		0		<b>Otros Fondos</b>						
11		<b>Capacidad de Fondos Propios y Transferencia</b>		14		<b>Capacidad de Fondos Propios y Transferencia</b>						
<b>PROMEDIO DE EJECUCIÓN DE PROYECTOS SEGÚN DATOS: <math>11+14=25/2=12.5</math></b>												



# PROYECTOS ESTRATÉGICOS

**(F-19)**

**MANCOMUNIDAD DE LOS MUNICIPIOS DEL SUR DE EL PARAÍSO/ MUNICIPALIDAD DE VADO ANCHO  
PROGRAMACION DEL PLAN DE INVERSION MUNICIPAL PLURIANUAL  
(PROYECTOS ESTRATEGICOS PRIORIZADOS POR LINEA ESTRATEGICA DEL PLAN ESTRATEGICO)**

**Departamento:** El Paraíso

**Municipio:** Vado Ancho

**Fecha aprobación:** Octubre 2019

Orden Prioridad	Línea estratégica	Nombre del proyecto	Ubicación	Costo Total	Años de ejecución					Financiamiento			
					19	20	21	22	23	Local	Municipal	Externo	
1	Educación	Equipamiento a las Redes Educativas con impresoras / fotocopiadoras / computadoras / data shop.	Vado Ancho	L. 200,000.00		X	X				L. 0.00	L. 200,000.00	L. 0.00
2	Educación	Equipamiento de la Dirección Municipal de Educación, con equipo de oficina completo, internet, escritorios y computadoras.	Cabecera Municipal	L. 150,000.00			X	X			L. 0.00	L. 150,000.00	L. 0.00
3	Educación	Dotación de equipo / mobiliario sillas para sesionar consejo de directores.	Cabecera Municipal	L. 100,000.00		X	X				L. 0.00	L. 100,000.00	L. 0.00
4	Educación	Dotación de maleta didáctica.	Todo el Municipio	L. 150,000.00	X	X	X	X	X		L. 0.00	L. 150,000.00	L. 0.00
5	Educación	Alimentación para docentes cuando exista actualización docente.	Todo el Municipio	L. 150,000.00	X	X	X	X	X		L. 0.00	L. 150,000.00	L. 0.00



6	Educación	Crear un fondo anual para actividades de carácter cultural y educativo a redes educativas (premiaciones, celebraciones, competencias de conocimientos etc.)	Todo el Municipio	L. 150,000.00	X	X	X	X	X	L. 0.00	L. 150,000.00	L. 0.00
7	Educación	Brindar fondo anual al consejo de directores para actividades gremiales, de convivencia, celebraciones y premiaciones.	Varias Comunidades.	L. 100,000.00	X	X	X	X	X	L. 0.00	L. 100,000.00	L. 0.00
8	Educación	Dotar en centro de educación básica y pre-básica áreas de juegos.	Varias Comunidades.	L. 200,000.00	X	X	X	X	X	L. 0.00	L. 200,000.00	L. 0.00
9	Salud	Contratación de personal para atención en salud (médico o enfermera auxiliar.)	Casco urbano.	L. 700,000.00	X	X	X	X	X	L. 0.00	L. 700,000.00	L. 0.00
10	Salud	Contratación de personal comunitario para atención integral a la niñez (camilleras para médicos)	Casco urbano.	L. 150,000.00	X	X	X	X	X	L. 0.00	L. 150,000.00	L. 0.00
11	Salud	Ferias de salud dos anuales, casco urbano y rural, (brigadas).	Todo el Municipio	L. 150,000.00	X	X	X	X	X	L. 0.00	L. 150,000.00	L. 0.00
12	Salud	Campañas de limpieza en coordinación con los centros educativos.	Varias comunidades.	L. 70,000.00	X	X	X	X	X	L. 0.00	L. 70,000.00	L. 0.00
13	Salud	Auditorías ambientales y limpiezas en cementerios, talleres y basureros municipales.	Todo el Municipio.	L. 150,000.00	X	X	X	X	X	L. 0.00	L. 150,000.00	L. 0.00

14	Salud	Transporte y coordinación de levantamientos de información comunitaria para control de enfermedades y vectores contagiosos.	Todo el Municipio.	L. 100,000.00	X	X	X	X	X	L. 0.00	L. 100,000.00	L. 0.00
15	Salud	Análisis de agua, tratamiento / capacitación / juntas de agua / fumigación.	Todo el Municipio	L. 200,000.00	X	X	X	X	X	L. 0.00	L. 200,000.00	L. 0.00
16	Salud	Jornadas de vacunación infantil y adultos mayores para atender enfermedades (Zica, Dengues, Chicunguya, Influenza)	Todo el Municipio	L. 30,000.00	X	X	X	X	X	L. 0.00	L. 30,000.00	L. 0.00
17	Salud	Compra de medicamentos de emergencia.	Casco urbano y Tolobre	L. 400,000.00	X	X	X	X	X	L. 0.00	L. 400,000.00	L. 0.00
18	Salud	Donación de meriendas para atención de hipertensos y otros.	Todo el Municipio.	L. 150,000.00	X	X	X	X	X	L. 0.00	L. 150,000.00	L. 0.00
19	Salud	Meriendas mensuales para voluntarios de salud de las comunidades.	Todo el Municipio.	L. 150,000.00	X	X	X	X	X	L. 0.00	L. 150,000.00	L. 0.00
20	Salud	Auditorías ambientales en coordinación estratégica con la municipalidad.	Todo el Municipio.	L. 50,000.00	X	X	X	X	X	L. 0.00	L. 50,000.00	L. 0.00

21	Salud	Dotación de generador / para mantenimiento de vacunas en momentos que no hay energía eléctrica.	Casco urbano.	L. 50,000.00		X	X				L. 0.00	L. 50,000.00	L. 0.00
----	-------	---	---------------	--------------	--	---	---	--	--	--	---------	--------------	---------

# PROYECTOS SOCIALES



(F-20)

MANCOMUNIDAD DE LOS MUNICIPIOS DEL SUR DE EL PARAÍSO/ MUNICIPALIDAD DE VADO ANCHO  
PROGRAMACION DEL PLAN DE INVERSION MUNICIPAL PLURIANUAL  
(PROYECTOS DE DESARROLLO SOCIAL PRIORIZADOS POR CADA PLAN ZONAL)

Departamento: El Paraíso

Municipio: Vado Ancho

Fecha aprobación: Octubre 2019

Orden Prioridad	Línea Estratégica	Nombre del proyecto	Ubicación	Costo Total	Años de ejecución					Financiamiento		
					19	20	21	22	23	Local	Municipal	Externo
1	Ordenamiento Territorial	Reglamento de construcción de viviendas.	Comunidades Zona 1, Zona 2, Zona 3, Zona 4, Zona 5	L. 99,000.00	X	X	X	X	X	L. 4,950.00	L. 94,050.00	L. 0.00
2	Ordenamiento Territorial	Rotulación de vías de acceso	Comunidades Zona 1, Zona 2, Zona 3, Zona 4, Zona 5	L. 283,000.00	X	X	X	X	X	L. 14,150.00	L. 268,850.00	L. 0.00
3	Ordenamiento Territorial	Delimitación territorial entre municipios, fuentes de agua y caminos reales.	Comunidades Zona 1, Zona 2, Zona 4, Zona 5	L. 474,000.00	X	X	X	X	X	L. 23,700.00	L. 450,300.00	L. 0.00
4	Ordenamiento Territorial	Implementación de un catastro urbano tecnificado.	Vado Ancho centro	L. 100,000.00				X	X	L. 5,000.00	L. 95,000.00	L. 0.00
5	Ordenamiento Territorial	Ordenanzas de vagancia de animales	Vado Ancho centro	L. 5,000.00	X	X	X	X	X	L. 0.00	L. 5,000.00	L.0.00
6	Ordenamiento Territorial	Creación de reglamento sobre fuente de agua (tierras blancas) La Chaperna.	La Chaperna	L. 1,000.00	X	X	X			L. 0.00	L. 1,000.00	L. 0.00

7	Ordenamiento Territorial	Implementación de catastro tecnificado.	Comunidades de Zona 5	L.800,000.00			X	X	X	L. 40,000.00	L. 760,000.00	L. 0.00
8	Salud y Nutrición	Implementar campañas de fumigación.	Comunidades de Z1	L. 200,000.00	X	X	X	X	X	L. 0.00	L. 200,000.00	L. 0.00
9	Salud y Nutrición	Creación de fondo comunal de medicamento.	Comunidades Zona 1, Zona 2, Zona 3, Zona 4, Zona 5	L. 770,000.00		X	X	X	X	L. 38,000.00	L. 732,000.00	L. 0.00
10	Salud y Nutrición	Talleres sobre higiene personal.	Comunidades de Z1, Z4.	L. 38,000.00	X	X				L. 0.00	L. 38,000.00	L. 0.00
11	Salud y Nutrición	Construcción de una fosa en el cementerio para enterrar desechos humanos.	Vado Ancho centro	L. 30,000.00	X	X				L. 0.00	L. 30,000.00	L. 0.00
12	Salud y Nutrición	Entrega de paquetes básicos de medicamentos en las comunidades.	Varias comunidades	L. 80,000.00	X	X	X			L. 0.00	L. 80,000.00	L. 0.00
13	Salud y Nutrición	Compra de material y equipo.	Vado Ancho centro	L. 150,000.00			X	X	X	L. 0.00	L. 150,000.00	L. 0.00
14	Educación	Bono estudiantil en edad escolar a personas de escasos recursos económicos	Comunidades de la Z1, Z3.	L. 960,000.00	X	X	X	X	X	L. 0.00	L. 960,000.00	L. 0.00
15	Educación	Dotación de mobiliario	Comunidades de la Z2, Z3, Z4, Z5.	L. 820,000.00	X	X				L. 41,000.00	L. 779,000.00	L. 0.00

16	Educación	Apoyo de Docente para área de computación, programas alternativos.	Comunidades de la Z1, Z2, Z3, Z5.	L. 1,480,000.00	X	X	X	X	X	L. 0.00	L. 1,480,000.00	L. 0.00
17	Educación	Apoyo de Docente para Centros Básicos, IHER, INVA.	Comunidades de la Z3, Z4.	L. 2,200,000.00	X	X	X	X	X	L. 0.00	L. 2,200,000.00	L. 0.00
18	Educación	Material para implementar Biblioteca Virtual Municipal	Vado Ancho centro	L. 150,000.00				X		L. 0.00	L. 150,000.00	L. 0.00
19	Educación	Becas para personas con excelencia académica	Vado ancho / El Jicarito / Simire	L.170,000.00	X	X	X	X	X	L. 0.00	L. 170,000.00	L. 0.00
20	Educación	Equipamiento de aula tecnológica y mobiliario para merienda escolar (Centro Básico)	Vado Ancho centro	L. 150,000.00		X				L. 7,500.00	L. 142,500.00	L. 0.00
21	Educación	Equipamiento de 15 computadoras para el Instituto Vado Ancho	Vado Ancho centro	L. 280,000.00		X	X			L. 0.00	L. 280,000.00	L. 0.00
22	Educación	Compra de Ventiladores Para la Escuela Republica de Honduras	Comunidades de la Z4	L. 25,000.00				X		L. 1,250.00	L. 350,000.00	L. 650,000.00

23	Educación	Implementar proyecto educativo de Básica (7mo, 8vo, 9no)	El Guiso	L. 90,000.00		X	X	X	X	L. 0.00	L. 90,000.00	L. 0.00
24	Educación	Dotación de Kits Escolar	Comunidades de la Z5	L. 300,000.00	X	X	X	X	X	L. 0.00	L. 300,000.00	L. 0.00
25	Grupos Vulnerables	Incentivo económico para personas de escasos recursos que tengan niños	Comunidades de la Z1, Z2	L. 650,000.00	X	X	X	X	X	L. 0.00	L. 650,000.00	L. 0.00
26	Grupos Vulnerables	Apoyo con Kits escolares y uniformes	Comunidades de la Z3	L. 525,000.00	X	X	X	X	X	L. 0.00	L. 525,000.00	L. 0.00
27	Grupos Vulnerables	Bono estudiantil para compra de útiles u otro material	Comunidades de la Z4, Z5	L. 780,000.00	X	X	X	X	X	L. 0.00	L. 780,000.00	L. 0.00
28	Grupos Vulnerables	Apoyo a la madre soltera	Comunidades de la Z1, Z2, Z3, Z4, Z5	L. 696,000.00	X	X	X	X	X	L. 0.00	L. 696,000.00	L. 0.00
29	Grupos Vulnerables	Bono para el adulto mayor y visitas médicas	Comunidades de la Z1, Z2, Z3, Z4, Z5	L. 1,850,000.00	X	X	X	X		L. 0.00	L. 1,850,000.00	L. 0.00
30	Grupos Vulnerables	Apoyo a niños discapacitados	Comunidades de la Z1, Z5	L. 110,000.000	X	X	X	X	X	L. 0.00	L. 110,000.00	L. 0.00
31	Grupos Vulnerables	Crear capacitaciones que generen aprendizaje practico oficios a jóvenes	Comunidades de la Z1	L. 10,000.00	X	X				L. 500.00	L. 9,500.00	L. 0.00



32	Grupos Vulnerables	Creación de Comedor infantil	Comunidades de la Z2, Z5	L. 520,000.00		X	X	X	X	L. 26,000.00	L. 494,000.00	L. 0.00
33	Grupos Vulnerables	Creación de un centro Diurno	Comunidades de la Z2, Z3, Z5	L. 810,000.00	X	X	X	X	X	L. 40,500.00	L. 769,500.00	L. 0.00
34	Grupos Vulnerables	Legalización del campo de futbol	Vado Ancho Centro	L. 0.00	X	X	X	X	X	L. 0.00	L. 0.00	L. 0.00
35	Grupos Vulnerables	Apoyo al encargado de futbol	Vado Ancho Centro	L. 60,000.00	X	X	X	X	X	L. 0.00	L. 60,000.00	L. 0.00
36	Grupos Vulnerables	Apoyo con equipo de oficina a la OMM	Vado Ancho Centro	L. 100,000.00	X	X				L. 0.00	L. 100,000.00	L. 0.00
37	Grupos Vulnerables	Fortalecimiento en capacitaciones a grupos vulnerables	Comunidades de Vado Ancho	L. 50,000.00		X	X	X		L. 0.00	L. 50,000.00	L. 0.00
38	Grupos Vulnerables	Apoyo a brigadas Médicas	Aldea Vado Ancho	L. 100,000.00	X	X	X	X		L. 0.00	L. 100,000.00	L. 0.00
39	Grupos Vulnerables	Apoyo funerario	Comunidades de Vado Ancho	L. 100,000.00	X	X	X	X	X	L. 5,000.00	L. 95,000.00	L. 0.00
40	Grupos Vulnerables	Organización de Red de Mujeres	Comunidades de la Z5	L. 0.00	X	X				L. 0.00	L. 0.00	L. 0.00
41	Vivienda	Construcción y mejoras de Viviendas más compra de terrenos	Comunidades de la Z1, Z2, Z3, Z4, Z5	L. 5,995,000.00	X	X	X	X	X	L. 299,750.00	L. 5,695,250.00	L. 0.00
42	Vivienda	Proyecto de Mejoramiento de Letrinizacion	Comunidades de la Z1, Z2, Z3, Z4, Z5	L. 701,000.00	X	X	X	X	X	L. 35,050.00	L. 665,950.00	L. 0.00

43	Vivienda	Construcción de pilas a viviendas	Comunidades de la Z1	L. 150,000.00	X	X	X			L. 7,500.00	L. 142,500.00	L. 0.00
44	Agua y Saneamiento	Mejoramiento y Ampliación del Sistema de Agua Potable más reconstrucción de tanques de abastecimiento	Comunidades de la Z1, Z2, Z3, Z4, Z5	L. 4,600,000.00	X	X	X	X	X	L. 230,000.00	L. 4,370,000.00	L. 0.00
45	Agua y Saneamiento	Estudio bacteriológico	Comunidades de la Z1, Z2, Z3	L. 200,000.00	X	X	X			L. 0.00	L. 200,000.00	L. 0.00
46	Agua y Saneamiento	Proyecto de cosechadoras de agua	Comunidades de la Z2, Z4, Z5	L. 1,200,000.00	X	X	X	X	X	L. 60,000.00	L. 1,140,000.00	L. 0.00
47	Agua y Saneamiento	Construcción de letrinizacion	Comunidades de la Z3	L. 200,000.00	X	X	X	X	X	L. 10,000.00	L. 190,000.00	L. 0.00
48	Agua y Saneamiento	Compra de terreno para el sistema de perforación de pozo para agua potable	La Chaperna	L. 30,000.00	X	X				L. 0.00	L. 30,000.00	L. 0.00
49	Participación	Fortalecimiento en capacitaciones a grupos participativos	Comunidades de la Z1	L. 92,000.00		X	X	X	X	L. 4,600.00	L. 87,400.00	L. 0.00
50	Participación	Fortalecimiento a la Red de Mujeres	Comunidades de la Z2, Z3, Z4, Z5	L. 234,000.00	X	X	X	X		L. 11,700.00	L. 222,300.00	L. 0.00
51	Participación	Capacitación sobre relaciones humanas	Comunidades de la Z5	L. 10,000.000				X		L. 0.00	L. 10,000.00	L. 0.00

52	Seguridad Ciudadana	Nombramiento de alcaldes auxiliares, Formación de comités de vigilancia, Mesas de seguridad ciudadana	Comunidades de la Z1, Z2, Z3, Z4, Z5	L. 62,000.00	X	X	X	X			L. 3,100.00	L. 58,900.00	L. 0.00
53	Seguridad Ciudadana	Apoyo con alimentación a policías	Vado Ancho Centro	L. 600,000.00	X	X	X	X	X		L. 0.00	L. 600,000.00	L. 0.00
54	Seguridad Ciudadana	Cumplimiento de regulación en venta de bebidas alcohólicas	Vado Ancho Centro	L. 0.00	X	X	X	X	X		L. 0.00	L. 0.00	L. 0.00
55	Seguridad Ciudadana	Control de entradas y salidas después de las 10 PM	Vado Ancho Centro	L. 0.00	X	X	X	X	X		L. 0.00	L. 0.00	L. 0.00
56	Seguridad Ciudadana	Comité de vigilancia comunitaria	Nacascolo – Los Planes	L. 3,000.00	X	X					L. 0.00	L. 3,000.00	L. 0.00
57	Infraestructura	Mejoramiento de caminos de penetración	Comunidades de la Z1, Z2.	L. 310,000.00	X	X	X	X	X		L. 15,000.00	L. 295,000.00	L. 0.00
58	Infraestructura	Mejoramiento de alumbrado público	Comunidades de la Z2, Z3	L. 210,000.00		X	X	X	X		L. 10,500.00	L. 199,500.00	L. 0.00
59	Turismo	Champas móviles para semana santa	Vado Ancho	L. 50,000.00			X	X			L. 0.00	L. 50,000.00	L. 0.00
60	Turismo	Celebración de Feria Patronal	Vado Ancho	L. 800,000.00	X	X	X	X	X		L. 0.00	L. 800,000.00	L. 0.00

61	Turismo	Guía Turístico	Vado Ancho	L. 5,000.00	X	X	X	X		L. 0.00	L. 5,000.00	L. 0.00
62	Turismo	Celebración del día de creación del municipio	Vado Ancho	L. 200,000.00	X	X	X	X	X	L. 0.00	L. 200,000.00	



# PROYECTOS PRODUCTIVOS

(F-21)

MANCOMUNIDAD DE LOS MUNICIPIOS DEL SUR DE EL PARAÍSO/ MUNICIPALIDAD DE VADO ANCHO  
PROGRAMACION DEL PLAN DE INVERSION MUNICIPAL PLURIANUAL  
(PROYECTOS DE DESARROLLO PRODUCTIVO PRIORIZADOS POR CADA PLAN ZONAL)

Departamento: El Paraíso

Municipio: Vado Ancho

Fecha aprobación: Octubre 2019

Orden Prioridad	Línea Estratégica	Nombre del proyecto	Ubicación	Costo Total	Años de ejecución					Financiamiento		
					19	20	21	22	23	Local	Municipal	Externo
1	Salud y Nutrición	Proyecto de ampliación e implementación de huertos familiares y comunitarios.	Comunidades de la Z1, Z2, Z3, Z4, Z4	L. 1,850,000.00	X	X	X	X	X	L. 92,500.00	L. 1,757,500.00	L. 0.00
2	Grupos Vulnerables	Creación de Micro empresa (Panadería, Corte y confección) más talleres	Comunidades de la Z1, Z2, Z3, Z5	L. 3,089,000.00	X	X	X	X	X	L. 154,450.00	L. 2,934,550.00	L. 0.00
3	Grupos Vulnerables	Crear capacitaciones que generen aprendizaje practico oficios a jóvenes	Comunidades de la Z3, Z5	L. 500,000.00	X	X	X	X	X	L. 25,000.00	L. 475,000.00	L. 0.00
4	Grupos Vulnerables	Creación de gallineros	El Terrero	L. 100,000.00		X	X			L. 5,000.00	L. 95,000.00	L. 0.00
5	Grupos Vulnerables	Creación de cultivo de tilapias en el rio chiquito	Comunidades de la Z1	L. 225,000.00	X	X	X	X		L. 11,250.00	L. 231,750.00	L.0.00
6	Grupos Vulnerables	Creación de un salón de belleza, micro empresas y talleres	Comunidades de la Z1	L. 690,000.00	X	X	X	X	X	L. 34,500.00	L. 655,500.00	L. 0.00

Orden Prioridad	Línea Estratégica	Nombre del proyecto	Ubicación	Costo Total	Años de ejecución					Financiamiento		
					19	20	21	22	23	Local	Municipal	Externo
7	Economía	Bono Tecnológico en tiempo y forma	Comunidades de la Z1, Z2, Z3, Z4, Z4	L. 3,335,000.00	X	X	X	X	X	L. 166,750.00	L. 3,168,250.00	L. 0.00
8	Economía	Plan de capacitaciones para la agricultura más apoyo al pequeño agricultor	Comunidades de la Z1, Z2, Z3, Z4, Z5	L. 770,000.00	X	X	X	X	X	L. 38,500.00	L. 731,500.00	L. 0.00
9	Economía	Apertura de mercado para ventas	Vado Ancho, El Guiso	L. 250,000.00		X	X			L. 12,500.00	L. 237,500.00	L. 0.00
10	Economía	Compra de terreno (grupo de agricultores)	El Guiso	L. 250,000.00		X	X			L. 12,500.00	L. 237,500.00	L. 0.00
11	Economía	Apoyo a tienda de consumo de canasta básica	Nacascolo – Los Planes	L. 100,000.00		X	X	X		L. 5,000.00	L. 95,000.00	L.0.00
12	Economía	Apoyo con capital semilla para la caja rural (Unión y Acción)	La Chaperna	L. 90,000.00		X	X			L. 4,500.00	L. 85,500.00	L. 0.00
13	Seguridad Alimentaria	Creación de Banco de Granos Básicos más fortalecimiento	Comunidades de la Z1, Z2, Z3, Z4, Z5	L. 3,350,000.00		X	X	X	X	L. 167,500.00	L. 3,182,500.00	L. 0.00

Orden Prioridad	Línea Estratégica	Nombre del proyecto	Ubicación	Costo Total	Años de ejecución					Financiamiento		
					19	20	21	22	23	Local	Municipal	Externo
14	Seguridad Alimentaria	Capacitación sobre preparación de alimentos	El Pastoreo – Los Planes	L. 30,000.00			X	X		L. 1,500.00	L. 28,500.00	L. 0.00
15	Seguridad Alimentaria	Creación de una caja rural comunal (de canasta básica)	El Terrero	L. 200,000.00				X	X	L. 10,000.00	L. 190,000.00	L. 0.00
16	Seguridad Alimentaria	Creación de Sistemas de riego	Comunidades de la Z4, Z3	L. 500,000.00				X	X	L. 25,000.00	L. 475,000.00	L. 0.00
17	Seguridad Alimentaria	Capacitación a los productores	Vado Ancho	L. 20,000.00		X	X			L. 0.00	L. 20,000.00	L. 0.00
18	Seguridad Alimentaria	Creación de Laguna para cultivo y producción de pescado el caserío de San Felipe	San Felipe	L. 100,000.00			X	X		L. 5,000.00	L. 95,000.00	L.0.00
19	Seguridad Alimentaria	Organización a grupos mujeres y capacitaciones para caja rurales y tiendas de consumo	Comunidades de la Z1, Z4	L. 100,000.00	X	X	X	X	X	L. 5,000.00	L. 95,000.00	L. 0.00
20	Seguridad Alimentaria	Migración agrícola (Posesión de terrenos en pocas familias)	Comunidades de la Z5	L. 0.00		X	X	X	X	L. 0.00	L. 0.00	L. 0.00



# PROYECTOS INFRAESTRUCTURA SOCIAL

(F-22)

MANCOMUNIDAD DE LOS MUNICIPIOS DEL SUR DE EL PARAÍSO/ MUNICIPALIDAD DE VADO ANCHO  
PROGRAMACION DEL PLAN DE INVERSION MUNICIPAL PLURIANUAL  
(PROYECTOS DE INFRAESTRUCTURA SOCIAL PRIORIZADOS POR CADA PLAN ZONAL)

Departamento: El Paraíso

Municipio: Vado Ancho

Fecha aprobación: Octubre 2019

Orden Prioridad	Línea Estratégica	Nombre del proyecto	Ubicación	Costo Total	Años de ejecución					Financiamiento			
					19	20	21	22	23	Local	Municipal	Externo	
1	Salud y Nutrición	Mejoramiento de la infraestructura de la Unidad de Salud y cerca perimetral.	Comunidades Z1, Z4	L. 550,000.00		X	X	X	X		L. 27,500.00	L. 522,500.00	L. 0.00
2	Salud y Nutrición	Construcción de la Unidad de Salud	Comunidades Z2, Z3, Z5.	L. 4,200,000.00		X	X	X	X		L. 210,0.00	L. 3,990,000.00	L. 0.00
3	Educación	Mejoramiento de Escuelas y Centro Básico	Comunidades Z2, Z3, Z4, Z5.	L. 2,475,000.00	X	X	X	X	X		L. 123,750.00	L. 2,351,250.00	L. 0.00
4	Educación	Mejoramiento o construcción de bodega y cocina	Comunidades Z2, Z4, Z5.	L. 790,000.00				X	X		L. 39,500.00	L. 750,500.00	L. 0.00
5	Educación	Construcción de Escuela, aulas y centro básico más compra de predio	Comunidades Z1, Z3, Z5.	L. 2,700,000.00	X	X	X	X	X		L. 135,000.00	L. 2,565,000.00	L.0.00
6	Educación	Compra de terreno y construcción de Escuela y Kinder	Comunidades Z3, Z4.	L. 850,000.00	X	X			X		L. 42,500.00	L. 807,500.00	L. 0.00

**Departamento:** El Paraíso

**Municipio:** Vado Ancho

**Fecha aprobación:** Octubre 2019

Orden Prioridad	Línea Estratégica	Nombre del proyecto	Ubicación	Costo Total	Años de ejecución					Financiamiento		
					19	20	21	22	23	Local	Municipal	Externo
7	Grupos Vulnerables	Construcción de cancha polideportiva más mejoramiento	Comunidades Z1, Z4	L. 580,000.00	X	X	X	X	X	L. 29,000.00	L. 551,000.00	L. 0.00
8	Grupos Vulnerables	Compra de terreno para cancha deportiva, construcción, Traje más cerca de la cancha	Comunidades Z2, Z3, Z5.	L. 1,502,000.00	X	X	X	X	X	L. 75,100.00	L. 1,426,900.00	L. 0.00
9	Grupos Vulnerables	Creación de Comedor Infantil	Comunidades Z3, Z4	L. 450,000.00			X	X	X	L. 22,500.00	L. 427,500.00	L. 0.00
10	Grupos Vulnerables	Mejoramiento y compra de terreno para campo de fútbol	Comunidades Z4	L. 750,000.00				X	X	L. 37,500.00	L. 712,500.00	L. 0.00
11	Grupos Vulnerables	Construcción de camerinos y baños en el Campo de Fútbol	Vado Ancho centro	L. 400,000.00				X	X	L. 135,000.00	L. 2,565,000.00	L.0.00
12	Grupos Vulnerables	Construcción de Área de recreación a niños en la Escuela	Hato Quemado	L. 70,000.00		X	X			L. 42,500.00	L. 807,500.00	L. 0.00
13	Grupos Vulnerables	Iluminación de la cancha y Construcción de camerinos	Hato Quemado	L. 280,000.00				X	X	L. 14,000.00	L. 266,000.00	L. 0.00

**Departamento:** El Paraíso

**Municipio:** Vado Ancho

**Fecha aprobación:** Octubre 2019

Orden Prioridad	Línea Estratégica	Nombre del proyecto	Ubicación	Costo Total	Años de ejecución					Financiamiento		
					19	20	21	22	23	Local	Municipal	Externo
14	Agua y Saneamiento	Proyecto de sistema de agua potable más proyec. Aguas lluvias	Comunidades Z1, Z3, Z4	L. 7,800,000.00	X	X	X	X		L. 390,000.00	L. 7,410,000.00	L. 0.00
15	Agua y Saneamiento	Compra de terreno; Fuente de Agua y Proyecto de sistema de agua potable,	Las Lajitas – El Potrero	L. 1,000,000.00		X				L. 50,000.00	L. 950,000.00	L. 0.00
16	Agua y Saneamiento	Proyecto de agua potable y compra de bomba eléctrica, Excavación y construcción con cemento de un pozo comunal	Comunidades Z3	L. 900,000.00	X	X				L. 45,000.00	L. 855,000.00	L. 0.00
17	Agua y Saneamiento	Perforación de pozo y Proyecto de sistema de agua potable	San Jerónimo, Hato Quemado	L. 2,900,000.00		X	X	X	X	L. 145,000.00	L. 2,755,000.00	L. 0.00
18	Agua y Saneamiento	Proyecto construcción, ampliación de sistema de agua potable	Comunidades Z5	L. 9,500,000.00		X	X	X	X	L. 475,000.00	L. 2,565,000.00	L.0.00
19	Seguridad Ciudadana	Construcción de Posta Policial más mejoramiento	Comunidades Z1, Z2, Z4	L. 1,550,000.00		X	X	X		L. 77,500.00	L. 1,472,500.00	L. 0.00
20	Infraestructura	Construcción, mejoramiento de Centro Comunal	Comunidades Z1, Z2, Z3, Z4, Z5.	L. 4,675,000.00	X	X	X	X	X	L. 233,750.00	L. 4,441,250.00	L. 0.00



Orden Prioridad	Línea Estratégica	Nombre del proyecto	Ubicación	Costo Total	Años de ejecución					Financiamiento		
					19	20	21	22	23	Local	Municipal	Externo
21	Infraestructura	Mejoramiento, apertura, mantenimiento, alcantarillado y planchas de Carreteras	Comunidades Z1, Z2, Z3, Z4, Z5	L. 17,770,000.00	X	X	X	X	X	L. 888,500.00	L. 16,881,500.00	L. 0.00
22	Infraestructura	Proyecto de electrificación y mejoramiento de alumbrado publico	Comunidades Z1, Z3, Z4, Z5	L. 2,930,000.00	X	X	X	X	X	L. 146,500.00	L. 950,000.00	L. 0.00
23	Infraestructura	Construcción y mejoramiento de templo católico	Comunidades Z2, Z3, Z4, Z5	L. 965,000.00	X	X	X	X	X	L. 48,250.00	L. 916,750.00	L. 0.00
24	Infraestructura	Mejoramiento de la iglesia Evangélica	Comunidades Z3, Z4	L. 200,000.00				X	X	L. 10,000.00	L. 190,000.00	L. 0.00
25	Infraestructura	Cerca para la Escuela PROHECO (Onan Rodríguez Pastrana)	El Terrero	L. 90,000.00			X			L. 4,500.00	L. 85,500.00	L.0.00
26	Infraestructura	Construcción de pavimentación en el casco urbano	Vado Ancho centro	L. 4,000,000.00	X	X				L. 0.00	L. 1,472,500.00	L. 0.00
27	Infraestructura	Ampliación de proyecto de energía eléctrica (El Jicarito)	El Jicarito	L. 300,000.00				X	X	L. 15,000.00	L. 285,000.00	L. 0.00

Orden Prioridad	Línea Estratégica	Nombre del proyecto	Ubicación	Costo Total	Años de ejecución					Financiamiento		
					19	20	21	22	23	Local	Municipal	Externo
28	Infraestructura	Mantenimiento de Parque municipal y puente peatonal	Vado Ancho / Hato Quemado	L. 400,000.00	X	X	X	X	X	L. 10,000.00	L. 390,000.00	L. 0.00
29	Infraestructura	Mantenimiento y reparación de edificios municipales	Vado Ancho centro	L. 500,000.00	X	X	X	X	X	L. 0.00	L. 500,000.00	L. 0.00
30	Infraestructura	Mejoramiento de Centro Básico	Vado Ancho centro	L. 100,000.00					X	L. 5,000.00	L. 95,000.00	L. 0.00
31	Infraestructura	Construcción de rastro municipal	Vado Ancho centro	L. 150,000.00				X	X	L. 0.00	L. 150,000.00	L. 0.00
32	Infraestructura	Construcción de terminal de buses	Vado Ancho centro	L. 75,000.00		X	X			L. 7,500.00	L. 67,500.00	L.0.00
33	Infraestructura	Construcción de gimnasio (Centro Básico)	Vado Ancho centro	L. 500,000.00					X	L. 25,000.00	L. 475,000.00	L. 0.00
34	Infraestructura	Construcción de carretera alterna	Vado Ancho centro	L. 150,000.00					X	L. 0.00	L. 150,000.00	L. 0.00
35	Infraestructura	Apertura de carretera que conduce al caserío de San Jerónimo a San Felipe	San Felipe	L. 700,000.00			X			L. 35,000.00	L. 665,000.00	L. 0.00

36	Infraestructura	Construcción de rampla en la quebrada de Nacascolo	Nacascolo – Los Planes	L. 170,000.00			X	X		L. 8,500.00	L. 161,500.00	L. 0.00
----	-----------------	--	------------------------	---------------	--	--	---	---	--	-------------	---------------	---------

Orden Prioridad	Línea Estratégica	Nombre del proyecto	Ubicación	Costo Total	Años de ejecución					Financiamiento		
					19	20	21	22	23	Local	Municipal	Externo
37	Infraestructura	Construcción de alumbrado público del puente en Nacascolo	Nacascolo	L. 180,000.00				X	X	L. 9,000.00	L. 171,000.00	L. 0.00
38	Infraestructura	Construcción de muro enfrente de la Escuela	Hato Quemado	L. 200,000.00			X	X		L. 10,000.00	L. 190,000.00	L. 0.00
39	Infraestructura	Construcción de carretera; de Hato Quemado a El Caliche	Hato Quemado	L. 1,500,000.00					X	L. 75,000.00	L. 1,425,000.00	L. 0.00
40	Infraestructura	Reconstrucción del puente en la quebrada el Paso	Paso de Lare	L. 250,000.00				X	X	L. 12,500.00	L. 237,500.00	L. 0.00
41	Infraestructura	Construcción de tramo carretero de Las Uvillas al Portillo del Mango caserío de Texiguat.	Vado Ancho centro	L. 800,000.00		X	X	X		L. 40,000.00	L. 760,000.00	L.0.00
42	Infraestructura	Construcción de casa para taller de hojalatería	Las Uvillas	L. 100,000.00				X		L. 5,000.00	L. 475,000.00	L. 0.00
43	Infraestructura	Mejoramiento de la Caja Rural	La Chaperna	L. 200,000.00					X	L. 10,000.00	L. 190,000.00	L. 0.00

44	Turismo	Creación de teleférico de Las Lajitas a Vado Ancho	Vado Ancho	L. 700,000.00		X	X			L. 0.00	L. 700,000.00	L. 0.00
45	Turismo	Creación de Museo	Vado Ancho	L. 700,000.00					X	L. 0.00	L. 700,000.00	L. 0.00



# PROYECTOS DESARROLLO AMBIENTAL

(F-23)

MANCOMUNIDAD DE LOS MUNICIPIOS DEL SUR DE EL PARAÍSO/ MUNICIPALIDAD DE VADO ANCHO  
PROGRAMACION DEL PLAN DE INVERSION MUNICIPAL PLURIANUAL  
**(PROYECTOS DE DESARROLLO AMBIENTAL PRIORIZADOS POR CADA PLAN ZONAL)**

Orden Prioridad	Línea Estratégica	Nombre del proyecto	Ubicación	Costo Total	Años de ejecución					Financiamiento		
					19	20	21	22	23	Local	Municipal	Externo
1	Recursos Naturales y Ambiente	Reforestación de Bosque o comunidad y fuentes de agua más reconstrucción de pozo,	Comunidades Z1, Z2, Z3, Z5	L. 230,000.00	X	X	X	X	X	L. 11,500.00	L. 218,500.00	L. 0.00
2	Recursos Naturales y Ambiente	Implementación de vivero en Gualiqueme, Construcción de Vivero Municipal, reforestación en la comunidad y en fuentes de agua.	Comunidades Z1, Z4.	L. 230,000.00	X	X	X	X	X	L. 11,500.00	L. 218,500.00	L. 0.00
3	Recursos Naturales y Ambiente	Realización de jornadas Limpieza Comunitaria y aseo de pilas.	Comunidades Z1, Z2, Z3, Z4, Z5.	L. 0.00	X	X	X	X	X	L. 0.00	L. 0.00	L. 0.00
4	Recursos Naturales y Ambiente	Construcción de rondas corta fuego alrededor del bosque	Comunidades Z1, Z2	L. 450,000.00	X	X	X	X	X	L. 22,500.00	L. 427,500.00	L. 0.00
5	Recursos Naturales y Ambiente	Ordenanzas para combatir daños a Flora y Fauna	Comunidades Z1	L. 10,000.00	X	X	X	X	X	L. 0.00	L. 10,000.00	L.0.00
6	Recursos Naturales y Ambiente	Reglamento u ordenanzas para la tala y no quema de bosques, y terrenos en general, incluyendo caza / pesca.	Comunidades Z2, Z4, Z5.	L. 61,000.00	X	X	X	X	X	L. 0.00	L. 61,000.00	L. 0.00
7	Recursos Naturales y Ambiente	Construcción de Eco-fogones, fogones mejorados	Comunidades Z1, Z2, Z3, Z4, Z5.	L. 3,105,000.00	X	X	X	X	X	L. 155,250.00	L. 2,949,750.00	L. 0.00

Departamento: **El Paraíso**

Municipio: **Vado Ancho**

Fecha aprobación: **Octubre 2019**

Orden Prioridad	Línea Estratégica	Nombre del proyecto	Ubicación	Costo Total	Años de ejecución					Financiamiento		
					19	20	21	22	23	Local	Municipal	Externo
8	Recursos Naturales y Ambiente	Implementación de Sistemas de conservación de suelo	Gualiqueme – Cerro Colorado	L. 70,000.00	X	X	X	X	X	L. 3,500.00	L. 66,500.00	L. 0.00
9	Recursos Naturales y Ambiente	Construcción de Letrinizacion o fosa simple	Comunidades Z2, Z4, Z5	L. 730,000.00	X	X	X	X	X	L. 36,500.00	L. 693,500.00	L. 0.00
10	Recursos Naturales y Ambiente	Plan de manejo de los bosques	El Guiso	L. 4,000,000.00	X	X	X	X	X	L. 200,000.00	L. 3,800,000.00	L. 0.00
11	Recursos Naturales y Ambiente	Capacitaciones sobre medio ambiente	Comunidades de todas las zonas	L. 30,000.00	X	X	X	X	X	L. 0.00	L. 30,000.00	L. 0.00
12	Recursos Naturales y Ambiente	Mejoramiento con criterios técnicos del relleno sanitario	Vado Ancho centro	L. 100,000.00	X	X	X	X	X	L. 0.00	L. 100,000.00	L. 0.00
13	Recursos Naturales y Ambiente	Construcción de basureros	La Chaperna	L. 5,000.00	X	X	X	X	X	L. 0.00	L. 5,000.00	L. 0.00

### **3.5 Plan de Inversión Municipal Anual (PIMA)**

El Anteproyecto plan de inversión anual para el año 2019, aprobado por la Corporación Municipal, y de los cuales hay proyectos incluidos en el presupuesto 2019 y otros proyectos que serán gestionados externamente.

# **ANTEPROYECTO**

# **PIMA 2019**



(F-25)

MUNICIPALIDAD DE LA VADO ANCHO

**ANTEPROYECTO PLAN DE INVERSION MUNICIPAL ANUAL DEL 2019 (PROYECTOS  
ESTRATEGICOS, INFRAESTRUCTURA, DESARROLLO SOCIAL, PRODUCTIVO Y OTROS PRIORIZADOS)**

**Departamento: El Paraíso**

**Municipio: Vado Ancho**

**Fecha aprobación: Noviembre 2018**

Fondos propios municipales														
Orden Prioridad	Eje Temático	Nombre del proyecto	Comunidad	Unidad de medida	Cantidad	Costo unitario	Costo Total	Trimestre				Financiamiento		
								1	2	3	4	Local	Municipal	Externo
1	Grupos Vulnerables	Jornales	Todo el Municipio	2	5 Aldeas	L. 7,875.00	L. 78,750.00	X	X	X	X	L. 3,750.00	L. 75,000.00	L. 0.00
2		Publicidad y Propaganda	Casco Urbano	2	6	L. 8,750.00	L. 105,000.00	X	X	X	X	L. 0.00	L. 105,000.00	L. 0.00
3	Economía	Mantenimiento de cominos (Vías de Acceso)	Todo el Municipio	2	5 Aldeas	L. 25,211.87	L. 252,118.65	X	X	X	X	L. 12,005.65	L. 240,113.00	L. 0.00
<b>TOTAL</b>							<b>L. 435,868.65</b>					<b>L. 15,755.65</b>	<b>L. 420,113.00</b>	<b>L. 2360,000.00</b>

Fondos de Transferencia														
Orden Prioridad	Eje Temático	Nombre del proyecto	Comunidad	Unidad de medida	Cantidad	Costo unitario	Costo Total	Trimestre				Financiamiento		
								1	2	3	4	Local	Municipal	Externo
1	Salud	Construcciones, adiciones y mejoras de edificios	Vado Ancho centro	1	1	L. 1,500,000.00	L. 1,500,000.00	X	X	X	X	L. 0.00	L. 1,500,000.00	L. 0.00
2	Salud	Construcciones, adiciones y mejoras sistema de alcantarillado	Vado Ancho centro	1		L. 438,000.00	L. 438,000.00	X	X	X	X	L. 0.00	L. 438,000.00	L. 0.00
3	Salud	Construcciones adiciones y mejoras de vías de comunicación.	Vado ancho centro	1		L. 800,000.00	L. 800,000.00	X	X	X	X	L. 0.00	L. 800,000.00	L. 0.00
4	Salud	Subsidios a la administración central (pago de empleados centro de salud, brigadas médicas.)	Vado Ancho centro	1	1	L. 362,000.00	L. 362,000.00	X	X	X	X	L. 0.00	L. 362,000.00	L. 0.00
5	Educación	Construcciones, adiciones y mejoras de edificios.	Caserío El Terrero	1	1	L. 800,000.00	L. 800,000.00	X	X	X	X	L. 0.00	L. 800,000.00	L. 0.00
6	Educación	Subsidios a la administración central (pago de maestros y personal de apoyo)	Vado Ancho centro	1	1	L. 762,000.00	L. 762,000.00	X	X	X	X	L. 0.00	L. 762,000.00	L. 0.00
8	Vivienda	Proyectos Sociales (Viviendas Populares)	Aldea Apausupo y Tolobre	1	1	L. 400,000.00	L. 400,000.00		X	X	X	L. 0.00	L. 400,000.00	L. 0.00

9	Grupos Vulnerables	Programa de apoyo a la niñez y la adolescencia.	Vado Ancho centro, Aldea Apaupupo, Aldea Tolobre.	1	1	L. 160,007.37	L. 160,007.37	X	X	X	X	L. 0.00	L. 160,007.37	L. 0.00
10	Grupos Vulnerables	Susidios a particulares	Vado Ancho centro, Aldea Apaupupo, Aldea Tolobre.	1	1	L. 803,143.91	L. 803,143.91	X	X	X	X	L. 0.00	L. 803,143.91	L. 0.00
12	Participación	Construcciones adiciones y mejoras de edificios	Caserío San José, Aldea San Jerónimo	1	1	L. 500,000.00	L. 500,000.00		X	X		L. 0.00	L. 500,000.00	L. 0.00
13	Participación	Ayudas sociales a personas	Vado Ancho centro, Aldea Tolobre, San José.	1	1	L. 150,000.00	L. 150,000.00		X	X	X	L. 0.00	L. 150,000.00	L. 0.00
14	Participación	Subsidios a instituciones culturales y sociales sin fines de lucro.	Vado Ancho centro	1	1	L. 300,000.00	L. 300,000.00	X	X	X	X	L. 0.00	L. 300,000.00	L. 0.00
15	Economía	Construcciones adiciones y mejoras de carreteras y puentes.	Vado Ancho centro			L. 1,606,287.82	L. 1,606,287.82	X	X	X	X	L. 0.00	L. 1,606,287.82	L. 0.00
16	Seguridad Ciudadana	Construcciones adiciones y mejoras de carreteras y puentes.	Vado Ancho centro	1	1	L. 409,520.64	L. 409,520.64	X	X	X		L. 0.00	L. 409,520.64	L. 0.00
17	Seguridad Ciudadana	Sistemas y proyectos de Energía Eléctrica	Caserío Las Mesas y Carretilla.	1	1	L. 2,000,000.00	L. 2,000,000.00	X	X	X	X	L. 0.00	L. 2,000,000.00	L. 0.00
18	Infraestructura	Construcciones adiciones y mejoras de sistema de alcantarillado	Vado Ancho centro	1	1	L. 493,151.73	L. 493,151.73	X	X	X		L. 0.00	L. 493,151.73	L. 0.00
19	Infraestructura	Construcciones adiciones y mejoras de calles y puentes	Vado Ancho centro	1	1	L. 750,000.00	L. 750,000.00	X	X	X		L. 0.00	L. 750,000.00	L. 0.00
20	Infraestructura	Construcciones adiciones y mejoras de obras varias	Vado Ancho centro			L. 1,000,000.00	L. 1,000,000.00	X	X	X	X	L. 0.00	L. 1,000,000.00	L. 0.00
<b>TOTAL</b>							<b>L. 13,234,111.47</b>					<b>L. 0.00</b>	<b>L. 13,234,111.47</b>	<b>L. 0.00</b>

Otros Cooperantes														
Orden Prioridad	Eje Temático	Nombre del proyecto	Comunidad	Unidad de medida	Cantidad	Costo unitario	Costo Total	Trimestre				Financiamiento		
								1	2	3	4	Local	Municipal	Externo
1	Economía	Acción temprana para proteger los medios de vida de los hogares más vulnerables a la sequía agrícola en el Corredor Seco Centroamericano	Tolobre, Guiso, Jiñicuaó, Gualiqueme, Las Mesas y Saire.	1	250	US \$32,822.00	US \$32,822.00	X	X	X	X	L. 0.00	L. 0.00	US \$35,500.00
2	Seguridad Alimentaria	Difusión de huerto familiar para la mejora de nutrición en el Municipio de Vado Ancho	20 caseríos	1				X	X	X	X			
<b>TOTAL</b>							US \$32,822.00					L. 0.00	L. 0.00	US \$32,822.00



## **IV. Organización para la gestión del plan**

### **4.1 Organización social comunitaria**

Actualmente en cada comunidad (Aldea o caserío) existe un patronato que representa la comunidad, este es validado y autorizado legalmente por la municipalidad para realizar gestiones de cualquier índole que amerite la comunidad. Además, es una figura constitucional que aparece validada en la ley de municipalidades.

Adicional a los patronatos, existen en las comunidades una diversidad de organizaciones sociales, gremiales, deportivas, religiosas, etc. Las cuales han tenido muy poca comunicación y coordinación en el tratamiento de problemas e intereses comunes para la comunidad.

A raíz de la implementación de la metodología **FOCAL III** la comunidad selecciono algunos representantes de estas organizaciones que pudieran llevar a cabo el proceso de levantamiento de línea base (primera instancia de organización a nivel comunitario), esta misma línea base sirvió de apoyo para la elaboración de los planes de desarrollo comunitario (**PDC**) y en este proceso se fueron incorporando representantes de diferentes organizaciones. Es necesario mencionar que esta base comunitaria permitió organizar el municipio en cinco zonas, que son las que contribuyen para estructurar la Instancia Ciudadana Municipal integrada por representantes de los diferentes sectores del municipio (productores, comerciantes, gobierno local, ONGs, educación, salud, iglesias, etc.).

El flujo de información entre las comunidades debe ir en función de la misma estructura: instancia ciudadana municipal – zona - comunidad y a la inversa. La municipalidad se convertirá en facilitadora y acompañante de los procesos de desarrollo a través de la unidad técnica y el departamento de desarrollo comunitario.

## 4.2 Organización municipal

La municipalidad tiene su propia forma de organización y administración en base a la ley de municipalidades, cada una de sus unidades organizacionales tiene un objetivo a cumplir y los resultados que se esperan alcanzar anualmente.

Con el proceso FOCAL III, se integra al organigrama municipal la Instancia Ciudadana, la cual se convierte en un brazo de apoyo al gobierno local para la ejecución del plan de desarrollo, y al seno de la instancia se organizan comisiones que corresponden a los sectores productivos, social, infraestructura y ambiental.

La instancia ciudadana mediante las comisiones impulsara proyectos enfocados en los sectores, considerando el apoyo que se pueda brindar desde las comunidades y las zonas. La municipalidad se convertirá en facilitadora y acompañante de los procesos de desarrollo a través de la unidad técnica y el departamento de desarrollo comunitario.

### **Comités de trabajo de la corporación municipal o unidades técnicas:**

Consejo de Desarrollo Municipal; contemplado de la siguiente manera:

**Coordinador:** Olman Elivaldo Espinal (Alcalde Municipal)

**Sub Coordinador:** Francly Lorena Sánchez Padilla (Secretaria Municipal)

**Coordinado de Zona 1:** Humberto Baquedano (Aldea Tolobre)

**Coordinador de Zona 2:** Modesto Sánchez (Aldea San Jerónimo)

**Coordinador de Zona 3:** Arnulfo Espinal Pastrana (Aldea Apausupo)

**Coordinador de Zona 4:** Julián Rodríguez (Aldea Vado Ancho)

**Coordinador de Zona 5:** Hernán López (Aldea Las Uvillas)

### **Responsabilidades de las comisiones y del equipo que apoyará la gestión del plan:**

#### **REQUISITOS PARA EL CONSEJO DE DESARROLLO MUNICIPAL:**

1. Ser representante de las fuerzas vivas de la comunidad.
2. Poseer talento y capacidad para poder emitir sugerencias y recomendaciones calificadas.
3. Estar comprometidos con el desarrollo del Municipio.
4. Conocer los problemas de la comunidad.
5. Coordinar su trabajo con la Corporación Municipal.

#### **PRINCIPALES FUNCIONES DEL CARGO:**

- a. Asesorar a la Corporación Municipal en el proceso de elaboración, ejecución de los planes de desarrollos urbanos y rurales.
- b. Asesorar a la Corporación y Alcalde en los planes de reordenamiento administrativo y en la conformación de los instrumentos normativos locales de conformidad con la Ley.

- c. De manera especial, asesorar a la Alcaldía Municipal en la formulación de los presupuestos por programa, planes operativos, programas de inversión y las regulaciones respectivas.
- d. Asesorar a la Corporación de consecución y contratación de empréstitos para obras de positivo beneficio para la comunidad.
- e. Asistir a la Corporación cuando se suceden estados de emergencia o calamidad pública y que fuese necesario movilizar recursos de la comunidad para atender dichas emergencias.
- f. Asesorar a la Corporación en la suscripción de convenios con el Gobierno Central y con otras entidades descentralizadas con las cuales concurra en la explotación, renovación, conservación y mejoramiento de los recursos naturales.
- g. De acuerdo a su integración y cuando la Corporación Municipal lo considere pertinente servir de instrumento de comunicación entre la Municipalidad y la comunidad.

#### **RESPONSABILIDADES ETICAS:**

- 1. Puntualidad en las sesiones que tenga que asistir.
- 2. Respeto a la opinión de los demás.
- 3. Controlar el uso del teléfono celular cuando asista a las sesiones.
- 4. No velar por intereses personales.
- 5. Velar por el buen funcionamiento y cuidado del equipo y materiales de oficina que le sean asignados.
- 6. Cuando se tenga que asesorar Al Alcalde y su corporación debe hacerse basándose en las leyes vigentes del país.

### **4.3 Papel institucional**

Como ya se expresó anteriormente, en el municipio hay presencia de 19 instituciones, un proyecto nacional de desarrollo local y un cooperante (JICA) que está apoyando el fortalecimiento institucional municipal y proyectos de infraestructura social; Además, la Municipalidad está asociada a la Mancomunidad Asociación de Municipios del Sur de El Paraíso (AMSURP) conformada por 5 municipios.

Cada una de estas instituciones ofrece servicios de capacitación, asesoría técnica y algunas asistencias financieras, por lo cual representan potencial apoyo a la gestión del PDM, cada una desde sus propósitos, estrategias de trabajo y disposición para hacer alianzas con la municipalidad para este menester.

El propósito inmediato en la gestión del plan con estas instituciones será la realización de una jornada de socialización en la cual se dará a conocer los resultados del plan, en cuanto a la metodología utilizada, diagnóstico, temas de desarrollo, visión estratégica e ideas de proyecto.

Como producto de esta jornada se espera entablar alianzas estratégicas con cada una de estas instituciones relacionadas con el abordaje a las propuestas de proyectos del PDM y de cada uno de los PDC, según sea el interés de las mismas, Así mismo, aparte de estas se invitarán otras instituciones gubernamentales, OPD's y Cooperantes de tal manera de motivarlas a concertar acciones conjuntas en el marco de este plan.

Continuación, se muestra el listado de estas instituciones y su intervención por cada comunidad del municipio.



**Mancomunidad: Asociación de Municipios del Sur de El Paraíso (AMSURP)  
Presencia Institucional, Cooperantes Internacionales, ONG en el municipio de  
Vado Ancho**

No.	Institución	# de comunidades en las que están presentes
1	Municipalidad de Vado Ancho	54
2	AMSURP	54
3	ICF	1 aldea
4	Iglesia Católica	5 aldeas
5	Juzgado de Paz	54
6	Policía Nacional	54
7	Registro Nacional de las Personas	5 aldeas
8	Secretaria de Salud/Centros de Salud	5 aldeas
9	Secretaria de Educación/Colegios, Instituto, Escuelas y Kínderes.	29 en las 5 aldeas
10	Proyecto Vida Mejor	54
11	ENEE (Energía Honduras)	45
12	FAO	7 caseríos
13	TROCAIRE / CARITAS	14 caseríos
14	PROSASUR	1 aldea
15	JICA / AMDA (GGUIA)	3 aldeas
16	Gobernanza Hídrica	5 Caseríos
17	PMA /ONU	14 Caseríos

Fuente: Elaboración propia / proyecto FOCAL - JICA

### **Apoyo que brindan:**

La mayoría de instituciones presentes en el municipio están focalizadas en ejes temáticos como ser: economía, seguridad alimentaria, vivienda, recursos naturales, salud y nutrición, con proyectos que consisten en apoyo a cajas rurales, bono tecnológico, capacitaciones sobre manejo de recursos naturales y prácticas de alimentación, pisos, construcción de eco fogones, cabe recalcar que las ejecuciones no se están dando en las cinco aldeas ya que las instituciones cuentan con sus propias políticas, por lo cual es necesario que tomen en consideración, las necesidades del municipio en general.

### **4.4 Gestión de recursos**

Lo mencionado en el inciso anterior es parte del proceso de gestión de recursos para la ejecución del plan; sin embargo ello implica, aparte de las ideas programadas con sus presupuestos, la preparación de fichas y perfiles de proyectos, clasificando los mismos según sea su necesidad de financiamiento, hay proyectos que pueden ser ejecutados con recursos locales, otros con apoyo del gobierno local, y otros gestionados a nivel gubernamental y cooperación externa.

Adicional a la socialización del plan se remitirán resúmenes del PDM y de fichas de proyectos a diversos cooperantes, para motivarlos en apoyar la ejecución del plan. Es de recalcar que cada uno de los proyectos tiene un presupuesto aproximado en donde se definen los montos según su costo, incluyendo la contraparte local-comunitaria, lo municipal y lo solicitado al cooperante.

En lo referente a la administración de recursos de inversión, la municipalidad ha ganado suficiente experiencia mediante la ejecución de proyectos, tanto con recursos propios, como recursos adquiridos con el estado (Transferencia), y recursos con cooperantes.

Los recursos financieros actualmente son administrados directamente por la unidad de tesorería municipal conforme a las normas presupuestarias y de procedimientos administrativos, que anualmente son aprobadas por la corporación municipal, conforme a la ley de contratación del estado y las disposiciones del tribunal superior de cuentas, y otras disposiciones normativas.

Se aprovechara la experiencia a obtener con el Ciclo Unificado de Proyectos, en este caso los recursos serán manejados por la municipalidad y las comunidades quienes serán garantes que los recursos financieros sean ejecutados en el nivel de desarrollo de las comunidades, los fondos para efectuar dichos proyectos serán de manera efectiva, quien llevara el proceso sistemas contables y prepararan informes mensuales y de liquidación al final del proyecto será la tesorera. El papel de la municipalidad será asesor, supervisor, auditor externo y receptor del bien construido a satisfacción.

### Guía de potencialidades cooperantes

Nº	Nombre de la Institución	Representante	Teléfono	Dirección
1	AMDA, JICA, GGUIA	Rumiko Yamada	22378478	Barrio la Leona, Col. Walter Casa #7 Santa María arriba Tegucigalpa Honduras
2	Gobernanza Hídrica Territorial	Ing. Allan Toval H.	23567898	11 ave esquina 5ta calle, barrio la Libertad Choluteca, Honduras
3	FAO	Ing. Edgardo Navarro	22367321 22365712	Col. Palmira Av. Juan Lindo senderos Bahamas Casa #2550 Tegucigalpa Honduras
4	Prosasur, Care, Visión Mundial	Ing. Olman Galeas	99823620	
5	Caritas, Trocaire	Ing. Francisco Villars	96618972 22206698	Casa #552 Apt.Postal #1787 Tegucigalpa DC Honduras.

Existen propuestas y convenios establecidos con la Mancomunidad (AMSURP) y la municipalidad, algunos de ellos están en proceso de desarrollo y otros que ya se están desarrollándose ya casi en su nivel completo, existiendo nuevas propuestas para poder llevar al desarrollo el municipio.

#### 4.5 Plan de comunicación

A efectos que el PDM se convierta en un instrumento de gestión y por tanto de conocimiento general para la sociedad del territorio del municipio, para el gobierno central y la cooperación, se requiere de una estrategia de socialización del mismo de modo que los diversos actores se apropien del plan. Por lo anterior, se ha diseñado un plan de comunicación bajo los siguientes aspectos:

##### Objetivo general:

Socializar el PDM de la Municipalidad de Vado Ancho y su importancia en el desarrollo territorial municipal.

##### Objetivos específicos:

1. Dar a conocer los principales problemas identificados, la visión compartida, las líneas y propuestas de proyectos estratégicos y los temas de desarrollo del municipio.
2. Lograr compromisos de la sociedad civil, instituciones privadas y organismos cooperantes para la ejecución del PDM.

3. Incidir ante el gobierno central para obtener el apoyo en la ejecución de proyectos orientados a los objetivos del milenio (ODM) y el Plan de Nación.

Entre las actividades principales para socializar el plan tenemos la realización de cabildos abiertos informativos, elaboración y distribución de trifolios, y visitas a organismos cooperantes, no utilizando medios informativos (radio, prensa y televisión) ya que en el municipio no contamos con dichos medios. El presupuesto estimado para la ejecución del plan de comunicación es de Lps. 39,000.00

**CRONOGRAMA DE ACTIVIDADES**

N°	Actividad	Unidad medida	E	F	M	A	M	Total	Responsables	Costos
1	Socialización del plan a las diferentes comunidades	Jornadas	X	X				40	Alcalde y UTM	L. 15,000.00
2	Cabildos abiertos informativos a nivel municipal	Cabildos			X			1	UTM	L. 7,000.00
3	Elaboración y distribución de trifolios sobre el contenido del plan	Trifolios					X	200	UTM	L. 5,000.00
5	Presentaciones a organismos cooperantes y gubernamentales	Visitas			X	X	X	5	Alcalde y UTM	L. 10,000.00
	<b>Total costos</b>									<b>L. 39,000.00</b>



## 4.6 Viabilidad

**Social:** El proceso de PDM se construye a partir de la preparación de los Planes de Desarrollo Comunitario (PDC), proceso que implicó la preparación de una línea de base comunitaria participativa, la identificación de líderes comunitarios facilitadores, la capacitación de estos líderes en la metodología PDC, la realización de tres a cinco asambleas por comunidad para analizar los resultados de la línea de base e identificar ideas de proyectos, la consolidación del plan por el equipo facilitador, y sobre esta base preparar los planes zonales, el plan plurianual y planes anuales.

Por tanto podemos concluir que el proceso de gestión del PDM y de los PDC tiene una alta viabilidad social porque en el mismo ha existido una participación efectiva de la base social comunitaria de los líderes y las autoridades municipales, cuestión que pueden corroborarse con los listados y las certificaciones de puntos de acta.

**Financiero:** Muchos de los proyectos identificados en los PDC son ejecutables con recursos locales, sin necesidad de obtención de recursos externos, más que el compromiso de sus líderes y de sus organizaciones de querer impulsarlos para mejorar las condiciones económicas y sociales comunitarias.

La cantidad de proyectos identificadas en el plan plurianual y en otros que constituyen el banco municipal de proyectos (Planes Zonales y PDC), son demasiados si los comparamos con la disponibilidad financiera local y municipal, por lo que será necesario motivar a la cooperación externa para atraer nuevos recursos al municipio.

**Técnico:** La mayoría de proyectos son de tipo social, infraestructura y productivo, existe localmente disponibilidad de recurso humano en proceso de capacitación.

## 4.7 Limitantes y riesgos

### **Limitantes:**

- La municipalidad no dispone del suficiente recurso humano a nivel técnico que apoye la gestión de los proyectos.
- A pesar del esfuerzo y ejercicio realizado en proceso de planificación comunitaria, la mayoría de la población no está consiente ni posee una cultura de solidaridad y voluntariado en la ejecución de proyectos comunitarios.
- Los ingresos corrientes municipales son limitados, lo que afecta el uso de recursos para inversión.
- No existe una cultura empresarial y hay muy poco recurso humano con formación secundaria en el campo contable administrativo, lo cual afecta los emprendimientos a nivel productivo.

### **Riesgos:**

- El sectarismo político afecten la gestión y ejecución de los proyectos.
- A pesar del esfuerzo participativo de planificación comunitaria, la mayoría de la población no haya entendido que el plan es una herramienta fundamental para el desarrollo local y las comunidades del municipio.
- Dificultad de cohesión entre las organizaciones existentes en las comunidades, que afecte la consolidación de una instancia comunitaria que lidere la gestión del PDC y PDM.
- Que el nuevo gobierno municipal no asuma con responsabilidad la necesidad de promover el desarrollo municipal sobre la base del PDM.
- Que las instituciones existentes en el municipio no logren concertar apoyo y acciones conjuntas con la municipalidad y las comunidades.

## **V. Costos y financiamiento**

**Para efectos de ilustración los costos los hemos calculado a tres niveles:**

- A nivel de los PDC por cada comunidad
- A nivel de los Planes Zonales
- A nivel del Plan Plurianual (por ejes temáticos)

Los dos primeros cálculos tienen el propósito de conocer cuál es el verdadero costo, a precios actuales, para solventar los problemas y demandas que tienen el conjunto de comunidades del municipio, igual podemos decir en lo referente a los planes zonales, este último considerando una priorización con relación al conjunto de los primeros. No obstante, para tener una estimación de los proyectos priorizados a nivel del municipio se ha realizado el cálculo de costos solamente del plan plurianual, por cada eje temático, que representan el conjunto de proyecto priorizados a este nivel sobre la base de los planes zonales. A continuación se muestran los resultados:

**Las instancias para informar y mecanismos para mantenerlos informados serán,** mediante tableros informativos, la convocatoria a cabildos abiertos de carácter informativo tal como la Ley de Municipalidades lo establece.

## 5.1 Costos a Nivel de Planes de Desarrollo Comunitario

N°	Comunidades	# de proyectos	Costo Total
1	Tolobre / El Tamarindo	25	L. 4,079,000.00
2	Cerro Colorado / Gualiqueme	24	L. 3,177,000.00
3	El Tanque / Guacimal	21	L. 2,190,000.00
4	Las Anonitas / Los Achiotes	22	L. 1,840,000.00
5	El Pastoreo / Los Planes	23	L. 2,382,000.00
6	El Arenal / Sicire	23	L. 3,091,000.00
7	San José / El Aguacatal / La Rinconada / El Brasil / El Caliche.	31	L. 11,707,000.00
8	San Jerónimo	27	L. 6,679,000.00
9	Las Lajitas / El Potrero	34	L. 7,207,000.00
10	El Terrero	32	L. 5,675,000.00
11	Jiñicua / El Limón / El Quebradon	26	L. 5,875,000.00
12	El Guiso	25	L. 7,900,000.00
13	Apausupo	25	L. 8,663,000.00
14	Vado Ancho / El Jicarito / Simire	70	L. 20,348,000.00
15	El Jocote / Saire / San Felipe	25	L. 3,942,000.00
16	Nacascolo / Los Planes	26	L. 2,856,000.00
17	Hato Quemado	35	L. 8,277,000.00
18	Paso de Lare / El Tamarindo / Tierras Blancas	21	L. 1,734,000.00
19	Las Uvillas	29	L. 4,929,000.00
20	La Chaperna / Las Mesas	39	L. 11,520,000.00
21	Cerro Lare / El Castaño / La Comunidad / El Trapiche / El Almendro / El Cahuano	35	L. 10,803,000.00
<b>Total</b>		<b>618</b>	<b>L. 134,871,000.00</b>

## 5.2 Costos a nivel de Planes Zonales Territoriales

N°	Zonas	# de proyectos	Costo Total
1	Zona 1	136	L. 16,839,000.00
2	Zona 2	91	L. 25,653,000.00
3	Zona 3	108	L. 28,013,000.00
4	Zona 4	179	L. 38,157,000.00
5	Zona 5	103	L. 28,228,000.00
Total		617	L. 136,440,000.00



### 5.3. Costos por eje temático y planes especiales a nivel de Plan de Inversión Plurianual

No.	Por Eje Temático y Planes Especiales	Total	Costo total				
			Social	Productivo	Infraestruc.	Ambiente	Total
1	Ordenamiento territorial	47	L. 1,766,000.00	L. 0.00	L. 0.00	L. 0.00	<b>L. 1,766,000.00</b>
2	Salud y Nutrición	43	L. 1,598,000.00	L. 4,750,000.00	L. 1,420,000.00	L. 0.00	<b>L. 7,768,000.00</b>
3	Educación	58	L. 6,600,000.00	L. 0.00	L. 6,815,000.00	L. 0.00	<b>L. 13,415,000.00</b>
4	Recursos Naturales y Ambiente	71	L. 0.00	L. 0.00	L. 0.00	L. 9,021,000.00	<b>L. 9,021,000.00</b>
5	Grupos Vulnerables	135	L. 6,858,500.00	L. 4,604,000.00	L. 4,429,500.00	L. 0.00	<b>L. 15,892,000.00</b>
6	Vivienda	36	L. 7,246,000.00	L. 0.00	L. 0.00	L. 0.00	<b>L. 7,246,000.00</b>
7	Agua y Saneamiento	32	L. 6,710,000.00	L. 0.00	L. 21,200,000.00	L. 0.00	<b>L. 27,910,000.00</b>
8	Economía	36	L. 0.00	L. 4,795,000.00	L. 0.00	L. 0.00	<b>L. 4,795,000.00</b>
9	Seguridad Alimentaria	27	L. 0.00	L. 4,200,000.00	L. 0.00	L. 0.00	<b>L. 4,200,000.00</b>
10	Tierra	2	L. 0.00	L. 0.00	L. 0.00	L. 0.00	<b>L. 0.00</b>
11	Participación	22	L. 336,000.00	L. 100,000.00	L. 0.00	L. 0.00	<b>L. 436,000.00</b>
12	Seguridad Ciudadana	26	L. 665,000.00	L. 0.00	L. 1,550,000.00	L. 0.00	<b>L. 2,215,000.00</b>
13	Infraestructura Social	77	L. 550,000.00	L. 0.00	L. 39,225,000.00	L. 0.00	<b>L. 39,775,000.00</b>
14	Turismo	6	L. 1,055,000.00	L. 0.00	L. 1,400,000.00	L. 0.00	<b>L. 2,455,000.00</b>
15	Plan Estratégico de Desarrollo	21					<b>L. 3,550,000.00</b>
16	Plan de Acción Ambiental	0					
17	Plan de Gestión de Riesgo	0					
18	Plan de Desarrollo Forestal Municipal	0					
19	Plan Estratégico de Agua y Saneamiento	0					
<b>TOTAL</b>		<b>639</b>					<b>L. 140,444,000.00</b>

## **VI. Seguimiento y evaluación**

### **6.1 Seguimiento**

El concepto de seguimiento consiste en evaluar lo programado vs lo ejecutado del plan de Desarrollo Municipal de forma participativa. Que permita visualizar el nivel de avance en la ejecución y la reprogramación de actividades.

Para el seguimiento se cuenta con un comité de Instancia Ciudadana, que su función es velar por la ejecución de este Plan de Desarrollo Municipal. El equipo de la Unidad Técnica Municipal (UTM) junto con dos representantes de la corporación municipal quienes serán los responsables de analizar semestralmente los avances en la ejecución del plan.

Se cuenta con un plan de inversión anual y plurianual que establece los proyectos planificados que serán ejecutados.

El resumen de estos planes deberá acompañarse de un análisis de limitantes encontradas y recomendaciones que el comité de Instancia Ciudadana presentara a la corporación municipal.

Este informe deberá de ir acompañado de un resumen de la ejecución financiera por cada proyecto preparado por la unidad de tesorería.

### **6.2 Evaluación**

Con apoyo de la Unidad Técnica Intermunicipal de La AMSURP, preparara indicadores de efecto e impacto por cada proyecto programado. El proceso de evaluación implicara determinar el nivel de efectos e impactos alcanzados en la ejecución de cada proyecto según los objetivos definidos para cada uno de ellos. Debe definirse una valoración por cada indicador correspondiente a cada proyecto a fin de medir el porcentaje de alcance por cada uno y en su totalidad; de esta manera obtendrá los resultados de evaluación de la ejecución del plan. Este ejercicio se realizara anualmente y será presentado a la corporación municipal y en cabildo abierto.

## VII. Anexos

# ANEXOS

## 7.1. Indicadores de línea de base del municipio y por comunidad

Indicadores de línea base a nivel de Municipio	Municipio	
	Cantidad	%
Población total	3,912	
Población femenina	1,841	47.06%
Población masculina	2,071	52.94%
Promedio de personas por vivienda	4.76	0.13%
Población menor de 5 años	366	9.27%
Población ubicada en el rango de 5 a 12 años	732	18.71%
Población ubicada en el rango de 13 a 18 años	557	14.24%
Población ubicada en el rango de 19 a 30 años	760	19.43%
Población ubicada en el rango de 31 a 50 años	806	20.60%
Población ubicada en el rango de 51 años y mas	694	17.74%
Población en edad de trabajar (PET)	3,114	79.60%
Población económicamente activa (PEA)	1,431	45.95%
Población económicamente inactiva (PEI)	1,683	54.05 %
Tasa de desempleo al 2017	2,481	64.42%
# promedio de hogares con ingresos diario per cápita menor a \$ 1.00	795	55.56%
# promedio de hogares con ingresos diario per cápita de \$ 1.00 a 2.00	1233	37.59%
# promedio de hogares con ingresos diario per cápita mayor a \$ 2.00	1217	37.10%
Tasa de pobreza según censo población y vivienda 2017		
Tasa de pobreza extrema según censo 2017		
# hogares que los ingresos les ajusta para alimentarse los 3 tiempos	710	86.48%
# familias que los ingresos les ajusta para alimentarse solo 2 tiempos	104	12.67%
# familias que los ingresos les ajusta para alimentarse solo 1 tiempo	7	0.85%
# familias que reciben remesas	25	3.05%
# familias que reciben remesas menos de Lps. 1000.00	7	28%
# familias que reciben remesas de Lps. 1001.00 a 2000	11	44%
# familias que reciben remesas de Lps. 2001.00 en adelante	7	28%
# familias que trabajan por cuenta propia la tierra	578	70.04%
# familias trabajan tierra totalmente pagada	337	41.05%
# familias trabajan tierra propia pagando	5	0.61%
# familias trabajan en tierra alquilada y prestada	350	42.63%
# familias trabajan en tierra en litigio y comunal	1	0.12%
# familias que no tiene tierra	128	15.59%
# familias que producen alimentos	640	77.95%
# familias que producen alimento para autoconsumo	492	76.88%
# viviendas donde trabaja una persona por familia	379	65.57%
# viviendas donde trabajan dos persona por familia	128	22.15%
# viviendas donde trabajan tres personas por familia	53	9.17%
# viviendas donde trabajan 4 o más personas por familia	18	3.11%

# de nin@s en edad de estudiar	1,685	43.07%
# de nin@s en edad escolar que actualmente estudian	941	55.85%
nin@s en edad escolar que actualmente no estudian	744	44.15%
# de nin@s en edad de estudiar del sexo femenino	777	46.11%
# de nin@s en edad de estudiar del sexo masculino	908	53.89%
# de nin@s que actualmente estudian del sexo masculino	435	46.23%
# de nin@s que actualmente estudian del sexo femenino	506	53.77%
# de nin@s en edad preescolar (de 5 a 6 años)	171	10.15%
# de nin@s que están estudiando preescolar	158	16.79%
# de nin@s en edad de estudiar primaria (7 a 12 años)	561	33.29%
# de nin@s que estudian primaria	520	52.26%
# de nin@s en edad de estudiar plan básico (13 a 15 años)	257	15.25%
# de nin@s que actualmente cursan plan básico	139	14.77%
# de nin@s en edad de estudiar diversificado (16 a 18 años)	300	17.8%
# de nin@s que actualmente cursan diversificado	86	9.14%
# de nin@s en edad de estudiar diversificado (19 a 23 años)	396	23.5%
# jóvenes que actualmente estudian en la universidad	38	4.04%
Población que representa fuerza de trabajo emergente (13 a 18 años)	557	17.89%
Población fuerza de trabajo emergente que actualmente estudia en la secundaria	225	40.39%
Total nin@s que estudian preescolar (de 5 a 6 años)	158	16.79%
# de niñas que estudian preescolar, de los que tienen edad	74	46.84%
# de niños que estudian preescolar, de los que tienen edad	84	53.16%
Total nin@s que estudian primaria	520	55.26%
# de niños que estudian primaria, de los que tienen edad	278	53.46%
# de niñas que estudian primaria, de los que tienen edad	242	46.54%
Total nin@s que estudian secundaria	139	14.77%
# de niños que estudian secundaria, de los que tienen edad	78	56.12%
# de niñas que estudian secundaria, de los que tienen edad	61	43.88%
# de hombres en edad de trabajar	1,649	52.95%
# de mujeres en edad de trabajar	1,465	47.05%
% de mujeres que trabajan remunerada mente (ocupación)	155	10.83%
% de hombres que trabajan remunerada mente (ocupación)	1,276	89.17%
# de hombres de la fuerza de trabajo emergente que actualmente estudia secundaria	78	56.12%
# de mujeres de la fuerza de trabajo emergente que actualmente estudia secundaria	61	43.88%
Tasa de embarazos en adolescentes (PN) ( _ mujeres de 13 a 21 años)	6	15.38%
# de madres solteras/ hogares	226	12.28%
# de nin@s menores o iguales a 4 años	363	9.28%
# de nin@s muertos menores de 5 años en el 2019	6	4.48%
Tasa de mortalidad infantil en menores de 5 años		1.65%



Total de nin@s / niñas nacidos en el 2017	134	
% de partos atendidos por enfermeras	1	0.75%
% de partos atendidos por parteras	51	38.06%
% de partos atendidos por médicos	82	61.19%
% de partos atendidos por ella sola	0	0%
% de partos atendidos por el marido	0	0%
% de partos atendidos por otra persona	0	0%
Tasa de desnutrición menores de 5 años (censo base 2017)		
# de madres murieron antes, durante o posparto en el 2017	0	0%
Tasa de mortalidad materna por mil partos atendidos		
# de personas se enfermaron de paludismo durante el 2017	4	0.29%
# de personas enfermaron de dengue clásico en el 2017	222	15.91%
# de personas se enfermaron de IRAS durante el 2017	560	40.14%
# de personas enfermaron de dengue hemorrágico el 2017	5	0.36%
# de personas se enfermaron de Chagas durante el 2017	3	0.22%
# de personas se enfermaron de tuberculosis el 2017	1	0.07%
# de personas se enfermaron de alcoholismo el 2017	48	3.34%
# de personas se enfermaron de cáncer el 2017	1	0.07%
# de personas se enfermaron de diarreas el 2017	98	7.03%
# de personas se enfermaron de la piel el 2017	15	1.08%
# de personas se enfermaron de otras enfermedades el 2017	0	6.33%
# de personas con discapacidad el 2017	44	3.17%
# de personas con VIH (datos Región Sanitaria de su Departamento)		
# de viviendas con servicio de agua domiciliar con pozo	343	41.78%
# de viviendas con servicio de agua domiciliar con acueducto	375	45.31%
Agua de quebrada fuente	182	22.17%
Servicio Sanitario	328	39.95%
# de viviendas con letrinas	427	52.01%
# de viviendas donde usan la letrina	427	28.30%
# de viviendas con servicio de recolección de basura		4.71%
# de viviendas con servicio de aseo de calles		2.55%
# de viviendas con servicio de energía eléctrica domiciliar	665	81%
# total de edificaciones en el municipio	1,056	
# de edificaciones públicas y privadas	85	8.05%
# de viviendas	971	91.95%
# de viviendas desocupadas	150	15.45%
# de viviendas ocupadas	821	84.55%
# de familias con vivienda propia totalmente pagada	760	75.45%
# de familias con vivienda propia pagando	8	0.97%
# de familias alquilando vivienda	8	0.97%
# de familias con vivienda cedida o prestada	45	14.09%

# de viviendas en buenas condiciones	199	24.24%
# de viviendas en malas condiciones	122	14.86%
# de viviendas en regulares condiciones	500	60.9%
# de viviendas que no tienen repello	498	60.66%
# de viviendas tienen piso de tierra	216	26.31%
# de viviendas sin cielo falso	27	3.29%
# de viviendas con techo en mal estado	118	14.37%
# de viviendas con problemas estructurales	59	7.19%
# de viviendas sin ningún problema	156	19%
# de viviendas con una pieza	25	3.25%
# de viviendas con dos piezas	109	13.28%
# de viviendas con tres piezas	306	37.27%
# de viviendas con cuatro piezas y más	381	46.41%
# de viviendas con cinco piezas	0	0%
# de viviendas con seis piezas	0	0%
# de viviendas sin baño	374	45.55%
# de viviendas con un baño	431	52.5%
# de viviendas con dos baños	15	1.83%
# de viviendas con tres baños y mas	1	0.12%
# de viviendas con una familia	663	80.76%
# de viviendas con dos familias	133	16.2%
# de viviendas con tres familias y mas	24	2.92%
# de viviendas utiliza electricidad para cocinar	6	0.47%
# de viviendas utiliza el gas volátil para cocinar	0	0%
# de viviendas utiliza kerosén para cocinar	0	0%
# de viviendas utiliza Leña para cocinar	814	64.4%
# de viviendas que tienen una pieza como dormitorio	303	36.91%
# de viviendas que tienen dos piezas como dormitorio	378	46.04%
# de viviendas que tienen tres y más piezas como dormitorio	140	17.05%
# de viviendas que tienen de cuatro y más piezas como dormitorio	0	0%
# de hogares donde los hombres participan en organizaciones (mayor 18)	424	52.54%
# de hogares donde las mujeres participan en organizaciones (mayor 18)	383	47.46%
# de viviendas donde participa solo un hombre	316	74.53%
# de viviendas donde participan dos y más hombres	108	25.47%
# de viviendas donde participa solo una mujer	319	83.29%
# de viviendas donde participan dos mujeres	52	13.58%
# de viviendas donde participan tres mujeres y más	12	3.13%

**7.2. Análisis FODA del municipio de Vado Ancho:** Según diagnóstico participativo existente en el Plan Estratégico de Desarrollo Municipal (PEDM), construido con líderes comunitarios en Jornadas de trabajo.

No.	AMENAZAS	OPORTUNIDADES	DEBILIDADES	FORTALEZAS
1	Conflictos en población de diferentes caseríos.	Legitimar zonas que correspondan al municipio.	Posesión de tierras en litigios entre los municipios de Texiguat.	Despertar de la conciencia ciudadana en temas de territorio ambiental y calidad de vida.
2	Se puede fracasar en la atención de emergencia, pérdida de vida humana y pérdida de vacunas.	Brindar atención oportuna en tiempo y forma.	No se cuenta con algún equipo de apoyo para la atención por fallas de fluido eléctrico, por falta de generador de energía para emergencia.	El municipio cuenta con dos unidades de salud con personal auxiliar.
3	Existe demasiada injerencia política, y se atropellan los derechos laborales.	Que se puedan tomar en cuenta los profesionales para su contratación.	No se respetan leyes educativas vigentes.	El municipio cuenta con docentes profesionalizados en diferentes áreas.
4	Las quemadas en pastizales de sistemas ganaderos, agricultura y quemadas de biomasa se realizan con mal procedimiento.	Se cuenta con la Unidad Municipal Ambiental.	No se cumple con la Ley.	Se cuenta con zonas potenciales para la captación de Dióxido de Carbono y transformarlo en oxígeno.
5	Los hogares son de escasos recursos económicos.	La municipalidad brinda ayudas sociales para el desarrollo.	Deserción escolar.	Existe apoyo a niños y jóvenes de escasos recursos para superarse.
6	En el tiempo de lluvia las viviendas se ven afectadas por los techos en mal estado e inundaciones y deslizamientos.	Poca afluencia de hacimientos en los hogares.	La mayoría de la población es de escasos recursos económicos.	La mayoría de la población cuenta con su propia vivienda.
7	En las comunidades no cuentan con fuentes de agua para realizar dicho proyecto.	Establecer convenios con Países cooperantes.	Falta de conciencia con las personas que tienen fuentes de agua y poder realizar el proyecto.	El gobierno municipal está en la disposición de realizar proyectos de sistemas de agua.
8	Existen quemadas irregulares que contaminan el ambiente.	Brindar capacitaciones sobre el manejo de los recursos en cuanto a la agricultura.	Poca conciencia humana en cuanto a la deforestación.	Existen convenios con Países cooperantes.
9	Falta de invierno para que los cultivos brinden buena producción.	Hay instituciones que fortalecen a bancos de granos.	Existe poca producción.	En las zonas altas las tierras son aptas para el cultivo de maíz y frijol.
10	Machismo en ambos sexos para que participen.	Las organizaciones y municipalidad apoyan a grupos organizados.	Existe poca participación ciudadana.	Existen organizaciones comunitarias.
11	Poca afluencia de agentes a la Posta Policial.	Brindar seguridad a la población.	No se cuenta con una patrulla para realizar operaciones en tiempo preciso.	En la cabecera municipal se cuenta con una Posta Policial.
12	Perdidas de carreteras en tiempo de invierno.	La alcaldía toma en consideración planilla de jornales para mantenimiento.	La mayoría de carreteras no cuenta con cunetas.	La mayoría de los caseríos cuenta con su respectiva carretera.

### 7.3. BANCO DE PROYECTOS PLANES ZONALES TERRITORIALES.

# ZONA 1

**(F-10)**

**Programación del Plan Zonal de Desarrollo Territorial**

**Departamento:** El Paraíso **Municipio:** Vado Ancho **Zona # 1** **Fecha:** 01-02/02/2019 **Temática:** Ordenamiento Territorial **Lugar Asamblea:** Centro Básico Manuel Bonilla Tolobre.

No.	Nombre de los Proyectos/Sector de Desarrollo	Comunidad	No. Beneficiarios	Año de Ejecución					Costo Aproximado	Aporte Comunitario
				19	20	21	22	23		
1	Reglamento de construcción de viviendas	Tolobre / El Tamarindo	124	X					L. 5,000.00	L. 250.00
2	Rotulación de entrada y salidas del caserío.	Tolobre / El Tamarindo	124	X					L. 7,000.00	L. 350.00
3	Rotulación de entrada y salidas del caserío.	Gualiqueme / Cerro Colorado	146	X					L. 10,000.00	L. 500.00
4	Delimitación territorial entre el municipio de Vado Ancho y el municipio de Texiguat.	Gualiqueme / Cerro Colorado	146		X				L. 50,000.00	L. 2,500.00
5	Delimitación de fuente de agua entre el caserío de Cerro Colorado y el Caserío de Apalipí, San Antonio de Flores.	Gualiqueme / Cerro Colorado	146		X				L. 5,000.00	L. 250.00
6	Rotulación de entrada y salidas del caserío.	El Tanque / Guacimal	98	X					L. 10,000.00	L. 500.00
7	Reglamento de construcción de viviendas	El Tanque / Guacimal	98		X				L. 5,000.00	L. 250.00
8	Rotulación de entrada y salidas del caserío.	Las Anonitas / Los Achiotés	91	X					L. 10,000.00	L. 500.00
9	Reglamento de construcción de viviendas	Las Anonitas / Los Achiotés	91		X				L. 5,000.00	L. 250.00
10	Rotulación de entrada y salidas del caserío.	El Pastoreo / Los Planes	197	X					L. 7,000.00	L. 350.00
11	Delimitación territorial entre Nueva Morolica y El Pastoreo de Vado Ancho	El Pastoreo / Los Planes	197		X				L. 50,000.00	L. 2,500.00
12	Reglamento de construcción de viviendas	Arenal / Sicire	93	X					L. 6,000.00	L. 300.00



**(F-10)**

**Programación del Plan Zonal de Desarrollo Territorial.**

**Departamento:** El Paraíso **Municipio:** Vado Ancho **Zona # 1** **Fecha:** 01-02/02/2019 **Temática:** Salud y Nutrición **Lugar Asamblea:** Centro Básico Manuel Bonilla Tolobre.

No.	Nombre de los Proyectos/Sector de Desarrollo	Comunidad	No. Beneficiarios	Año de Ejecución					Costo Aproximado	Aporte Comunitario
				19	20	21	22	23		
1	Implementación de huertos familiares	Tolobre / El Tamarindo	124	X					L. 40,000.00	L. 2,000.00
2	Mejoramiento de la infraestructura de la Unidad de Salud	Tolobre / El Tamarindo	124		X				L. 200,000.00	L. 10,000.00
3	Implementación de huertos familiares	Gualiqueme / Cerro Colorado	146		X				L. 100,000.00	L. 5,000.00
4	Fondo comunal de medicamento en Gualiqueme	Gualiqueme / Cerro Colorado	146			X			L. 150,000.00	L. 7,500.00
5	Fumigación para combatir zancudos	El Tanque / Guacimal	98		X	X	X	X	L. 100,000.00	L. 5,000.00
6	Mejoramiento de la Unidad de Salud de Anonitas	Las Anonitas / Los Achiotes	91		X	X			L. 100,000.00	L. 5,000.00
7	Implementación de huertos familiares	El Pastoreo / Los Planes	197		X				L. 100,000.00	L. 5,000.00
8	Apoyo económico a personas con enfermedades de síndrome de daum	El Pastoreo / Los Planes	197	X	X	X	X	X	L. 50,000.00	L. 2,500.00
9	Talleres sobre higiene personal	Arenal / Sicire	93		X				L. 20,000.00	L. 1,000.00
10	Campañas de fumigación	Arenal / Sicire	93		X	X	X	X	L. 100,000.00	L. 5,000.00
11	Implementación de huertos familiares	Arenal / Sicire	93			X			L. 150,000.00	L. 7,500.00

**(F-10)**

**Programación del Plan Zonal de Desarrollo Territorial.**

**Departamento:** El Paraíso **Municipio:** Vado Ancho **Zona # 1** **Fecha:** 01-02/02/2019 **Temática:** Educación **Lugar Asamblea:** Centro Básico Manuel Bonilla Tolobre.

No.	Nombre de los Proyectos/Sector de Desarrollo	Comunidad	No. Beneficiarios	Año de Ejecución					Costo Aproximado	Aporte Comunitario
				19	20	21	22	23		
1	Becas Estudiantiles	Tolobre / El Tamarindo	124		X	X	X	X	L. 10,000.00	L. 500.00
2	Apoyo de Docente para área de computación	Tolobre / El Tamarindo	124	X	X	X	X	X	L. 80,000.00	L. 10,000.00
3	Construcción de Aulas Educativas	Tolobre / El Tamarindo	124			X			L. 300,000.00	L. 15,000.00
4	Apoyo con kits escolares	Gualiqueme / Cerro Colorado	146	X	X	X	X	X	L. 100,000.00	L. 5,000.00
5	Bono estudiantil	El Tanque / Guacimal	98	X	X	X	X	X	L. 100,000.00	L. 5,000.00
6	Bono estudiantil	Las Anonitas / Los Achiotés	91	X	X	X	X	X	L. 100,000.00	L. 5,000.00
7	Construcción de Escuela	El Pastoreo / Los Planes	197		X				L. 400,000.00	L. 20,000.00
8	Apoyo con kits escolares	Arenal / Sicire	93	X	X	X	X	X	L. 100,000.00	L. 5,000.00

**(F-10)**

**Programación del Plan Zonal de Desarrollo Territorial.**

**Departamento:** El Paraíso **Municipio:** Vado Ancho **Zona # 1** **Fecha:** 01-02/02/2019 **Temática:** Recursos Naturales y Ambiente **Lugar Asamblea:** Centro Básico Manuel Bonilla Tolobre.

No.	Nombre de los Proyectos/Sector de Desarrollo	Comunidad	No. Beneficiarios	Año de Ejecución					Costo Aproximado	Aporte Comunitario
				19	20	21	22	23		
1	Reforestación de Bosque	Tolobre / El Tamarindo	124	X	X	X	X	X	L. 0.00	L. 0.00
2	Construcción de Eco-fogones	Tolobre / El Tamarindo	124			X			L. 50,000.00	L. 2,500.00
3	Implementación de viveros en Gualiqueme	Gualiqueme / Cerro Colorado	146	X	X	X	X	X	L. 30,000.00	L. 1,500.00
4	Limpieza Comunitaria	Gualiqueme / Cerro Colorado	146	X	X	X	X	X	L. 0.00	L. 0.00
5	Sistemas de conservación de suelo	Gualiqueme / Cerro Colorado	146	X	X	X	X	X	L. 70,000.00	L. 3,500.00
6	Creación de rondas corta fuego	Gualiqueme / Cerro Colorado	146	X	X	X	X	X	L. 150,000.00	L. 7,500.00
7	Reforestación comunidad	El Tanque / Guacimal	98	X	X	X	X	X	L. 0.00	L. 0.00
8	Limpieza Comunitaria	El Tanque / Guacimal	98	X	X	X	X	X	L. 0.00	L. 0.00
9	Construcción de fogones mejorados	El Tanque / Guacimal	98	X	X	X	X	X	L. 160,000.00	L. 8,000.00
10	Reforestación comunidad	Las Anonitas / Los Achiotés	91	X	X	X	X	X	L. 0.00	L. 0.00
11	Limpieza Comunitaria	Las Anonitas / Los Achiotés	91	X	X	X	X	X	L. 0.00	L. 0.00
12	Construcción de fogones mejorados	Las Anonitas / Los Achiotés	91	X	X	X	X	X	L. 160,000.00	L. 8,000.00

**(F-10)**

**Programación del Plan Zonal de Desarrollo Territorial.**

**Departamento:** El Paraíso **Municipio:** Vado Ancho **Zona # 1** **Fecha:** 01-02/02/2019 **Temática:** Recursos Naturales y Ambiente **Lugar Asamblea:** Centro Básico Manuel Bonilla Tolobre.

No.	Nombre de los Proyectos/Sector de Desarrollo	Comunidad	No. Beneficiarios	Año de Ejecución					Costo Aproximado	Aporte Comunitario
				19	20	21	22	23		
13	Reforestación comunidad	El Pastoreo / Los Planes	197	X	X	X	X	X	L. 0.00	L. 0.00
14	Limpieza Comunitaria	El Pastoreo / Los Planes	197	X	X	X	X	X	L. 0.00	L. 0.00
15	Construcción de fogones mejorados	El Pastoreo / Los Planes	197	X	X	X	X	X	L. 175,000.00	L. 8,750.00
16	Reforestación de fuente de agua y bosque	Arenal / Sicire	93	X	X	X	X	X	L. 0.00	L. 0.00
17	Limpieza Comunitaria	Arenal / Sicire	93	X	X	X	X	X	L. 0.00	L. 0.00
18	Ordenanzas para combatir daños a Flora y Fauna	Arenal / Sicire	93	X	X	X	X	X	L. 10,000.00	L. 500.00
19	Construcción de rondas corta fuego	Arenal / Sicire	93	X	X	X	X	X	L. 150,000.00	L. 7,500.00

**(F-10)**

**Programación del Plan Zonal de Desarrollo Territorial.**

**Departamento:** El Paraíso **Municipio:** Vado Ancho **Zona # 1** **Fecha:** 01-02/02/2019 **Temática:** Grupos Vulnerables **Lugar Asamblea:** Centro Básico Manuel Bonilla Tolobre.

No.	Nombre de los Proyectos/Sector de Desarrollo	Comunidad	No. Beneficiarios	Año de Ejecución					Costo Aproximado	Aporte Comunitario
				19	20	21	22	23		
1	Apoyo a niños discapacitados	Tolobre / El Tamarindo	124	X	X	X	X	X	L. 40,000.00	L. 2,000.00
2	Construcción de cancha polideportiva	Tolobre / El Tamarindo	124				X		L. 280,000.00	L. 14,000.00
3	Crear capacitaciones que generen aprendizaje practico oficios a jóvenes	Tolobre / El Tamarindo	124	X					L. 10,000.00	L. 500.00
4	Creación de Micro empresa	Tolobre / El Tamarindo	124		X				L. 82,000.00	L. 4,100.00
5	Apoyo a la madre soltera	Tolobre / El Tamarindo	124	X	X	X	X	X	L. 20,000.00	L. 1,000.00
6	Bono para tercera edad	Tolobre / El Tamarindo	124	X	X	X	X	X	L. 15,000.00	L. 750.00
7	Incentivo económico para personas de escasos recursos que tengan niños	Gualiqueme / Cerro Colorado	146	X	X	X	X	X	L. 150,000.00	L. 7,500.00
8	Talleres de carpintería	Gualiqueme / Cerro Colorado	146			X			L. 50,000.00	L. 2,500.00
9	Creación de micro empresa de panadería	Gualiqueme / Cerro Colorado	146			X			L. 100,000.00	L. 5,000.00
10	Bono para el adulto mayor	Gualiqueme / Cerro Colorado	146	X	X	X	X	X	L. 100,000.00	L. 5,000.00
11	Comedor infantil	El Tanque / Guacimal	98		X				L. 150,000.00	L. 7,500.00
12	Compra de sillas de rueda	El Tanque / Guacimal	98	X					L. 5,000.00	L. 250.00



**(F-10)**

**Programación del Plan Zonal de Desarrollo Territorial.**

**Departamento:** El Paraíso **Municipio:** Vado Ancho **Zona # 1** **Fecha:** 01-02/02/2019 **Temática:** Grupos Vulnerables **Lugar Asamblea:** Centro Básico Manuel Bonilla Tolobre.

No.	Nombre de los Proyectos/Sector de Desarrollo	Comunidad	No. Beneficiarios	Año de Ejecución					Costo Aproximado	Aporte Comunitario
				19	20	21	22	23		
13	Capacitación a jóvenes en temas de alcoholismo y drogadicción	El Tanque / Guacimal	98		X				L. 30,000.00	L. 1,500.00
14	Creación de micro empresa de panadería	El Tanque / Guacimal	98			X			L. 100,000.00	L. 5,000.00
15	Bono para el adulto mayor	El Tanque / Guacimal	98	X	X	X	X	X	L. 100,000.00	L. 5,000.00
16	Comedor infantil	Las Anonitas / Los Achiotés	91		X				L. 150,000.00	L. 7,500.00
17	Compra de sillas de rueda	Las Anonitas / Los Achiotés	91	X					L. 5,000.00	L. 250.00
18	Capacitación a jóvenes en temas de alcoholismo y drogadicción	Las Anonitas / Los Achiotés	91		X				L. 30,000.00	L. 1,500.00
19	Mejoramiento de cancha deportiva	Las Anonitas / Los Achiotés	91				X		L. 100,000.00	L. 5,000.00
20	Creación de micro empresa de panadería	Las Anonitas / Los Achiotés	91			X			L. 100,000.00	L. 5,000.00
21	Bono para el adulto mayor	Las Anonitas / Los Achiotés	91	X	X	X	X	X	L. 100,000.00	L. 5,000.00
22	Incentivo estudiantil para compra de útiles u otro material	El Pastoreo / Los Planes	197	X	X	X	X	X	L. 100,000.00	L. 5,000.00
23	Talleres de carpintería	El Pastoreo / Los Planes	197		X				L. 25,000.00	L. 1,250.00
24	Creación de micro empresa de panadería	El Pastoreo / Los Planes	197			X			L. 100,000.00	L. 5,000.00

**(F-10)**

**Programación del Plan Zonal de Desarrollo Territorial.**

**Departamento:** El Paraíso **Municipio:** Vado Ancho **Zona # 1** **Fecha:** 01-02/02/2019 **Temática:** Grupos Vulnerables **Lugar Asamblea:** Centro Básico Manuel Bonilla Tolobre.

No.	Nombre de los Proyectos/Sector de Desarrollo	Comunidad	No. Beneficiarios	Año de Ejecución					Costo Aproximado	Aporte Comunitario
				19	20	21	22	23		
25	Bono para el adulto mayor	El Pastoreo / Los Planes	197	X	X	X	X	X	L. 100,000.00	L. 5,000.00
26	Incentivos a los niños	Arenal / Sicire	93	X	X	X	X	X	L. 150,000.00	L. 7,500.00
27	Mejoramiento de la cancha de futbol	Arenal / Sicire	93			X			L. 150,000.00	L. 7,500.00
28	Apoyo a la madre soltera	Arenal / Sicire	93	X	X	X	X	X	L. 80,000.00	L. 4,000.00
29	Creación de micro empresa de panadería	Arenal / Sicire	93			X			L. 100,000.00	L. 5,000.00
30	Bono para el adulto mayor	Arenal / Sicire	93	X	X	X	X	X	L. 100,000.00	L. 5,000.00

**(F-10)**

**Programación del Plan Zonal de Desarrollo Territorial.**

**Departamento:** El Paraíso **Municipio:** Vado Ancho **Zona # 1** **Fecha:** 01-02/02/2019 **Temática:** Vivienda **Lugar Asamblea:** Centro Básico Manuel Bonilla Tolobre.

No.	Nombre de los Proyectos / Sector de Desarrollo	Comunidad	No. Beneficiarios	Año de Ejecución					Costo Aproximado	Aporte Comunitario
				19	20	21	22	23		
1	Construcción y mejoras de Viviendas	Tolobre / El Tamarindo	124	X	X	X	X	X	L. 350,000.00	L. 17,500.00
2	Proyecto de Mejoramiento de Letrinizacion	Tolobre / El Tamarindo	124		X	X			L. 80,000.00	L. 4,000.00
3	Construcción y mejoras de Viviendas	Gualiqueme / Cerro Colorado	146	X	X	X	X	X	L. 200,000.00	L. 10,000.00
4	Construcción de pilas a viviendas	Gualiqueme / Cerro Colorado	146	X	X	X			L. 150,000.00	L. 7,500.00
5	Construcción y mejoras de Viviendas	El Tanque / Guacimal	98	X	X	X	X	X	L. 300,000.00	L. 15,000.00
6	Construcción y mejoras de Viviendas	Las Anonitas / Los Achiotos	91	X	X	X	X	X	L. 300,000.00	L. 15,000.00
7	Construcción y mejoras de Viviendas	El Pastoreo / Los Planes	197	X	X	X	X	X	L. 200,000.00	L. 10,000.00
8	Compra de terrenos para construcción de viviendas	El Pastoreo / Los Planes	197			X			L. 80,000.00	L. 4,000.00
9	Construcción y mejoras de Viviendas	Arenal / Sicire	93	X	X	X	X	X	L. 150,000.00	L. 7,500.00

**(F-10)**

**Programación del Plan Zonal de Desarrollo Territorial.**

**Departamento:** El Paraíso **Municipio:** Vado Ancho **Zona # 1** **Fecha:** 01-02/02/2019 **Temática:** Agua y Saneamiento **Lugar Asamblea:** Centro Básico Manuel Bonilla Tolobre.

No.	Nombre de los Proyectos / Sector de Desarrollo	Comunidad	No. Beneficiarios	Año de Ejecución					Costo Aproximado	Aporte Comunitario
				19	20	21	22	23		
1	Mejoramiento y Ampliación del Sistema de Agua Potable	Tolobre / El Tamarindo	124			X			L. 300,000.00	L. 15,000.00
2	Mejoramiento del sistema de agua potable los dos caseríos	Gualiqueme / Cerro Colorado	146			X			L. 700,000.00	L. 35,000.00
3	Ampliación del proyecto de sistema de agua potable	El Tanque / Guacimal	98		X				L. 200,000.00	L. 10,000.00
4	Ampliación del proyecto de sistema de agua potable	Las Anonitas / Los Achiotes	91		X				L. 200,000.00	L. 10,000.00
5	Estudio bacteriológico	El Pastoreo / Los Planes	197		X				L. 70,000.00	L. 3,500.00
6	Proyecto de sistema de agua potable	Arenal / Sicire	93			X			L. 800,000.00	L. 40,000.00

**(F-10)**

**Programación del Plan Zonal de Desarrollo Territorial.**

**Departamento:** El Paraíso **Municipio:** Vado Ancho **Zona # 1** **Fecha:** 01-02/02/2019 **Temática:** Economía **Lugar Asamblea:** Centro Básico Manuel Bonilla Tolobre.

No.	Nombre de los Proyectos / Sector de Desarrollo	Comunidad	No. Beneficiarios	Año de Ejecución					Costo Aproximado	Aporte Comunitario
				19	20	21	22	23		
1	Bono Tecnológico	Tolobre / El Tamarindo	124	X	X	X	X	X	L. 15,000.00	L. 750.00
2	Apoyo al Pequeño Agricultor	Tolobre / El Tamarindo	124	X	X				L. 10,000.00	L. 500.00
3	Bono Tecnológico en tiempo y forma	Gualiqueme / Cerro Colorado	146		X	X	X	X	L. 150,000.00	L. 7,500.00
4	Bono Tecnológico en tiempo y forma	El Tanque / Guacimal	98		X	X	X	X	L. 150,000.00	L. 7,500.00
5	Bono Tecnológico en tiempo y forma	Las Anonitas / Los Achiotés	91		X	X	X	X	L. 150,000.00	L. 7,500.00
6	Bono Tecnológico en tiempo y forma	El Pastoreo / Los Planes	197		X	X	X	X	L. 150,000.00	L. 7,500.00
7	Plan de capacitaciones para la agricultura	El Pastoreo / Los Planes	197		X				L. 70,000.00	L. 3,500.00
8	Bono Tecnológico en tiempo y forma	Arenal / Sicire	93		X	X	X	X	L. 150,000.00	L. 7,500.00



**(F-10)**

**Programación del Plan Zonal de Desarrollo Territorial.**

**Departamento:** El Paraíso **Municipio:** Vado Ancho **Zona # 1** **Fecha:** 01-02/02/2019 **Temática:** Seguridad Alimentaria **Lugar Asamblea:** Centro Básico Manuel Bonilla Tolobre.

No.	Nombre de los Proyectos / Sector de Desarrollo	Comunidad	No. Beneficiarios	Año de Ejecución					Costo Aproximado	Aporte Comunitario
				19	20	21	22	23		
1	Creación de Banco de Granos Básicos	Tolobre / El Tamarindo	124	X	X	X	X	X	L. 250,000.00	L. 12,500.00
2	Creación de Banco de Granos Básicos	Gualiqueme / Cerro Colorado	146				X		L. 100,000.00	L. 5,000.00
3	Creación de Banco de Granos Básicos	El Tanque / Guacimal	98			X			L. 150,000.00	L. 7,500.00
4	Creación de Banco de Granos Básicos	Las Anonitas / Los Achiotes	91			X			L. 150,000.00	L. 7,500.00
5	Creación de Banco de Granos Básicos	El Pastoreo / Los Planes	197		X				L. 100,000.00	L. 5,000.00
6	Capacitación sobre preparación de alimentos	El Pastoreo / Los Planes	197			X			L. 30,000.00	L. 1,500.00
7	Creación de Banco de Granos Básicos	Arenal / Sicire	93				X		L. 100,000.00	L. 5,000.00

**(F-10)**

**Programación del Plan Zonal de Desarrollo Territorial.**

**Departamento:** El Paraíso **Municipio:** Vado Ancho **Zona # 1** **Fecha:** 01-02/02/2019 **Temática:** Participación **Lugar Asamblea:** Centro Básico Manuel Bonilla Tolobre.

No.	Nombre de los Proyectos / Sector de Desarrollo	Comunidad	No. Beneficiarios	Año de Ejecución					Costo Aproximado	Aporte Comunitario
				19	20	21	22	23		
1	Fortalecimiento a la Red de Mujeres	Tolobre / El Tamarindo	124	X	X	X	X	X	L. 15,000.00	L. 750.00
2	Capacitaciones sobre liderazgo	Gualiqueme / Cerro Colorado	146	X	X				L. 7,000.00	L. 350.00
3	Fortalecimiento en capacitaciones a grupos participativos	El Tanque / Guacimal	98	X	X				L. 25,000.00	L. 1,250.00
4	Fortalecimiento en capacitaciones a grupos participativos	Las Anonitas / Los Achiotes	91	X	X				L. 25,000.00	L. 1,250.00
5	Capacitaciones a los ejes participativos	El Pastoreo / Los Planes	197	X	X				L. 20,000.00	L. 1,000.00
6	Organización a grupos mujeres y capacitaciones para caja rurales y tiendas de consumo	Arenal / Sicire	93	X	X				L. 50,000.00	L. 2,500.00

**(F-10)**

**Programación del Plan Zonal de Desarrollo Territorial.**

**Departamento:** El Paraíso **Municipio:** Vado Ancho **Zona # 1** **Fecha:** 01-02/02/2019 **Temática:** Seguridad Ciudadana **Lugar Asamblea:** Centro Básico Manuel Bonilla Tolobre.

No.	Nombre de los Proyectos / Sector de Desarrollo	Comunidad	No. Beneficiarios	Año de Ejecución					Costo Aproximado	Aporte Comunitario
				19	20	21	22	23		
1	Construcción de Posta Policial	Tolobre / El Tamarindo	124			X			L. 700,000.00	L. 35,000.00
2	Nombramiento de alcaldes auxiliares	Gualiqueme / Cerro Colorado	146	X					L. 0.00	L. 0.00
3	Formación de comités de vigilancia	Gualiqueme / Cerro Colorado	146		X				L. 5,000.00	L. 250.00
4	Mesas de seguridad ciudadana	El Tanque / Guacimal	98		X				L. 5,000.00	L. 250.00
5	Mesas de seguridad ciudadana	Las Anonitas / Los Achiotés	91		X				L. 5,000.00	L. 250.00
6	Mesas de seguridad ciudadana	El Pastoreo / Los Planes	197		X				L. 5,000.00	L. 250.00
7	Mesas de seguridad ciudadana	Arenal / Sicire	93			X			L. 5,000.00	L. 250.00

**(F-10)**

**Programación del Plan Zonal de Desarrollo Territorial.**

**Departamento:** El Paraíso **Municipio:** Vado Ancho **Zona # 1** **Fecha:** 01-02/02/2019 **Temática:** Infraestructura Social **Lugar Asamblea:** Centro Básico Manuel Bonilla Tolobre.

No.	Nombre de los Proyectos / Sector de Desarrollo	Comunidad	No. Beneficiarios	Año de Ejecución					Costo Aproximado	Aporte Comunitario
				19	20	21	22	23		
1	Construcción de Centro Comunal	Tolobre / El Tamarindo	124		X				L. 700,000.00	L. 35,000.00
2	Mejoramiento de Carretera de Caserío Achiotes a Caserío Apalipí	Tolobre / El Tamarindo	124	X	X	X	X	X	L. 500,000.00	L. 25,000.00
3	Apertura de carretera de Apausupo a Tolobre	Gualiqueme / Cerro Colorado	146					X	L. 800,000.00	L. 40,000.00
4	Mejoramiento de Carretera en Gualiqueme	Gualiqueme / Cerro Colorado	146		X		X		L. 100,000.00	L. 5,000.00
5	Proyecto de electrificación de Guacimal	El Tanque / Guacimal	98				X		L. 500,000.00	L. 25,000.00
6	Mejoramiento de Carretera de El Tanque a Los Planes	El Tanque / Guacimal	98		X		X		L. 100,000.00	L. 5,000.00
7	Mejoramiento de alumbrado publico	Las Anonitas / Los Achiotes	91		X				L. 50,000.00	L. 2,500.00
8	Mejoramiento de Carretera	Las Anonitas / Los Achiotes	91		X		X		L. 100,000.00	L. 5,000.00
9	Proyecto de electrificación de Los Planes	El Pastoreo / Los Planes	197				X		L. 400,000.00	L. 20,000.00
10	Mejoramiento de Carretera Los Planes	El Pastoreo / Los Planes	197		X		X		L. 150,000.00	L. 7,500.00
11	Apertura de carretera de Sicire a Apausupo	Arenal / Sicire	93					X	L. 500,000.00	L. 25,000.00
12	Mejoramiento de Carretera para Arenal	Arenal / Sicire	93				X		L. 150,000.00	L. 7,500.00
13	Mejoramiento de caminos de penetración	Arenal / Sicire	93		X				L. 70,000.00	L. 3,500.00

# ZONA 2



(F-10)

**Programación del Plan Zonal de Desarrollo Territorial**

**Departamento:** El Paraíso **Municipio:** Vado Ancho **Zona # 2** **Fecha:** 01-02/02/2019 **Temática:** Ordenamiento Territorial **Lugar Asamblea:** Escuela Eusebio Fiallos

No.	Nombre de los Proyectos / Sector de Desarrollo	Comunidad	No. Beneficiarios	Año de Ejecución					Costo Aproximado	Aporte Comunitario
				19	20	21	22	23		
1	Reglamento de construcción de viviendas.	SAN JERÓNIMO	71	X					L. 2,000.00	L. 100.00
2	Rotulación de entrada y salidas del caserío de San Jerónimo.	SAN JERÓNIMO	71		X				L. 5,000.00	L. 250.00
3	Delimitación Territorial del caserío Las Lajitas entre Vado Ancho y Morolica.	LAS LAJITAS / EL POTRERO	157	X					L. 40,000.00	L. 2,000.00
4	Rotulación del caserío Las Lajitas.	LAS LAJITAS / EL POTRERO	157		X				L. 5,000.00	L. 250.00
5	Delimitar el caserío de Aguacatal colindante con el Municipio de Texiguat.	SAN JOSÉ / EL AGUACATAL / LA RINCONADA / EL BRASILAR / EL CALICHE	456			X			L. 20,000.00	L. 1,000.00
6	Rotulación de entrada y salidas del caserío.	SAN JOSÉ / EL AGUACATAL / LA RINCONADA / EL BRASILAR / EL CALICHE	456		X				L. 12,000.00	L. 600.00

**(F-10)**

**Programación del Plan Zonal de Desarrollo Territorial.**

**Departamento:** El Paraíso **Municipio:** Vado Ancho **Zona # 2** **Fecha:** 01-02/02/2019 **Temática:** Salud y Nutrición **Lugar Asamblea:** Escuela Eusebio Fiallos

No.	Nombre de los Proyectos / Sector de Desarrollo	Comunidad	No. Beneficiarios	Año de Ejecución					Costo Aproximado	Aporte Comunitario
				19	20	21	22	23		
1	Implementación de huertos familiares	SAN JERÓNIMO	71			X			L. 100,000.00	L. 5,000.00
2	Creación de un fondo comunal de medicamento	SAN JERÓNIMO	71		X				L. 100,000.00	L. 5,000.00
3	Ampliación de huertos familiares	LAS LAJITAS / EL POTRERO	157			X			L. 100,000.00	L. 5,000.00
4	Creación de un fondo comunal de medicamento	LAS LAJITAS / EL POTRERO	157		X				L. 100,000.00	L. 5,000.00
5	Implementación de huertos familiares	SAN JOSÉ / EL AGUACATAL / LA RINCONADA / EL BRASILAR / EL CALICHE	456		X	X	X		L. 200,000.00	L. 10,000.00
6	Construcción de la Unidad de Salud	SAN JOSÉ / EL AGUACATAL / LA RINCONADA / EL BRASILAR / EL CALICHE	456					X	L. 900,000.00	L. 45,000.00

**(F-10)**

**Programación del Plan Zonal de Desarrollo Territorial.**

**Departamento:** El Paraíso **Municipio:** Vado Ancho **Zona # 2** **Fecha:** 01-02/02/2019 **Temática:** Educación **Lugar Asamblea:** Escuela Eusebio Fiallos

No.	Nombre de los Proyectos/Sector de Desarrollo	Comunidad	No. Beneficiarios	Año de Ejecución					Costo Aproximado	Aporte Comunitario
				19	20	21	22	23		
1	Mejoramiento de Escuela	SAN JERÓNIMO	71				X		L. 10,000.00	L. 500.00
2	Reconstrucción de bodega	SAN JERÓNIMO	71			X			L. 80,000.00	L. 4,000.00
3	Mejoramiento de Escuela Eusebio Fiallos	LAS LAJITAS / EL POTRERO	157				X		L. 300,000.00	L. 15,000.00
4	Mejoramiento de bodega y cocina	LAS LAJITAS / EL POTRERO	157		X				L. 100,000.00	L. 5,000.00
5	Dotación de mobiliario	LAS LAJITAS / EL POTRERO	157	X					L. 100,000.00	L. 5,000.00
6	Construcción de muro perimetral de Ladrillo.	LAS LAJITAS / EL POTRERO	157			X			L. 100,000.00	L. 5,000.00
7	Reconstrucción de Cerca / Pilas / Baños	SAN JOSÉ / EL AGUACATAL / LA RINCONADA / EL BRASILAR / EL CALICHE	456	X					L. 400,000.00	L. 20,000.00
8	Implementación del Programa de Educación a Distancia "IHER"	SAN JOSÉ / EL AGUACATAL / LA RINCONADA / EL BRASILAR / EL CALICHE	456		X				L. 100,000.00	L. 5,000.00
9	Charlas educativas para padres de familia	SAN JOSÉ / EL AGUACATAL / LA RINCONADA / EL BRASILAR / EL CALICHE	456	X	X	X	X	X	L. 0.00	L. 0.00
10	Apoyo con mobiliario a Escuela	SAN JOSÉ / EL AGUACATAL / LA RINCONADA / EL BRASILAR / EL CALICHE	456		X				L. 70,000.00	L. 3,500.00

**(F-10)**

**Programación del Plan Zonal de Desarrollo Territorial.**

**Departamento:** El Paraíso **Municipio:** Vado Ancho **Zona # 2** **Fecha:** 01-02/02/2019 **Temática:** Recursos Naturales y Ambiente **Lugar Asamblea:** Escuela Eusebio Fiallos

No.	Nombre de los Proyectos / Sector de Desarrollo	Comunidad	No. Beneficiarios	Año de Ejecución					Costo Aproximado	Aporte Comunitario
				19	20	21	22	23		
1	Reforestación de micro cuenca y fuente de agua	SAN JERÓNIMO	71	X	X	X	X	X	L. 0.00	L. 0.00
2	Reglamento para la tala y no quema de bosques	SAN JERÓNIMO	71	X					L. 15,000.00	L. 750.00
3	Creación de rondas corta fuego en el bosque	SAN JERÓNIMO	71	X	X	X	X	X	L. 150,000.00	L. 7,500.00
4	Reforestación de micro cuenca y comunidad	LAS LAJITAS / EL POTRERO	157	X	X	X	X	X	L. 0.00	L. 0.00
5	Limpieza Comunitaria	LAS LAJITAS / EL POTRERO	157	X	X	X	X	X	L. 0.00	L. 0.00
6	Creación de ordenanza a la no quema de bosque (Terreno privado)	LAS LAJITAS / EL POTRERO	157	X	X	X	X	X	L. 10,000.00	L. 500.00
7	Construcción de fogones mejorados	LAS LAJITAS / EL POTRERO	157	X	X	X	X	X	L. 150,000.00	L. 7,500.00
8	Construcción de Letrinizacion	LAS LAJITAS / EL POTRERO	157	X	X	X	X	X	L. 150,000.00	L. 7,500.00
9	Reforestación de micro cuenca El Brasilar	SAN JOSÉ / EL AGUACATAL / LA RINCONADA / EL BRASILAR / EL CALICHE	456	X	X	X	X	X	L. 0.00	L. 0.00
10	Construcción de Eco-fogones	SAN JOSÉ / EL AGUACATAL / LA RINCONADA / EL BRASILAR / EL CALICHE	456	X	X	X	X	X	L. 200,000.00	L. 10,000.00

**(F-10)**

**Programación del Plan Zonal de Desarrollo Territorial.**

**Departamento:** El Paraíso **Municipio:** Vado Ancho **Zona # 2** **Fecha:** 01-02/02/2019 **Temática:** Grupos Vulnerables **Lugar Asamblea:** Escuela Eusebio Fiallos

No.	Nombre de los Proyectos/Sector de Desarrollo	Comunidad	No. Beneficiarios	Año de Ejecución					Costo Aproximado	Aporte Comunitario
				19	20	21	22	23		
1	Incentivo estudiantil para compra de útiles u otro material	SAN JERÓNIMO	71	X	X	X	X	X	L. 100,000.00	L. 5,000.00
2	Compra de terreno para cancha deportiva	SAN JERÓNIMO	71				X		L. 100,000.00	L. 5,000.00
3	Talleres de corte y confección	SAN JERÓNIMO	71		X				L. 80,000.00	L. 4,000.00
4	Bono para el adulto mayor	SAN JERÓNIMO	71	X	X	X	X	X	L. 100,000.00	L. 5,000.00
5	Incentivo estudiantil para compra de útiles u otro material	LAS LAJITAS / EL POTRERO	157	X	X	X	X	X	L. 150,000.00	L. 7,500.00
6	Compra de terreno para cancha deportiva	LAS LAJITAS / EL POTRERO	157		X				L. 200,000.00	L. 10,000.00
7	Cerca de cancha deportiva	LAS LAJITAS / EL POTRERO	157				X		L. 100,000.00	L. 5,000.00
8	Talleres de corte y confección	LAS LAJITAS / EL POTRERO	157		X				L. 80,000.00	L. 4,000.00
9	Micro empresa de panadería	LAS LAJITAS / EL POTRERO	157			X			L. 60,000.00	L. 3,000.00
10	Bono para el adulto mayor	LAS LAJITAS / EL POTRERO	157	X	X	X	X	X	L. 100,000.00	L. 5,000.00
11	Visitas Medicas	LAS LAJITAS / EL POTRERO	157	X	X	X	X	X	L. 50,000.00	L. 2,500.00





**(F-10)**

**Programación del Plan Zonal de Desarrollo Territorial.**

**Departamento:** El Paraíso **Municipio:** Vado Ancho **Zona # 2** **Fecha:** 01-02/02/2019 **Temática:** Vivienda **Lugar Asamblea:** Escuela Eusebio Fiallos

No.	Nombre de los Proyectos / Sector de Desarrollo	Comunidad	No. Beneficiarios	Año de Ejecución					Costo Aproximado	Aporte Comunitario
				19	20	21	22	23		
1	Mejoras y compras de terreno para Viviendas	SAN JERÓNIMO	71	X	X	X	X	X	L. 300,000.00	L. 15,000.00
2	Proyecto de Mejoramiento de Letrinizacion	SAN JERÓNIMO	71	X	X	X	X	X	L. 50,000.00	L. 2,500.00
3	Construcción y mejoras de viviendas	SAN JOSÉ / EL AGUACATAL / LA RINCONADA / EL BRASILAR / EL CALICHE	456	X	X	X	X	X	L. 300,000.00	L. 15,000.00
4	Proyecto de Mejoramiento de Letrinizacion	SAN JOSÉ / EL AGUACATAL / LA RINCONADA / EL BRASILAR / EL CALICHE	456	X	X	X	X	X	L. 150,000.00	L. 7,500.00
5	Construcción y mejoras de viviendas	LAS LAJITAS / EL POTRERO	157	X	X	X	X	X	L. 100,000.00	L. 15,000.00

(F-10)

**Programación del Plan Zonal de Desarrollo Territorial.**

**Departamento:** El Paraíso **Municipio:** Vado Ancho **Zona # 2** **Fecha:** 01-02/02/2019 **Temática:** Agua y Saneamiento **Lugar Asamblea:** Escuela Eusebio Fiallos

No.	Nombre de los Proyectos / Sector de Desarrollo	Comunidad	No. Beneficiarios	Año de Ejecución					Costo Aproximado	Aporte Comunitario
				19	20	21	22	23		
1	Reconstrucción de tanques de abastecimiento	SAN JERÓNIMO	71		X				L. 200,000.00	L. 10,000.00
2	Perforación de un pozo	SAN JERÓNIMO	71				X		L. 900,000.00	L. 45,000.00
3	Compra de terreno; Fuente de Agua y Proyecto de sistema de agua potable	LAS LAJITAS / EL POTRERO	157		X				L. 1,000,000.00	L. 50,000.00
4	Proyecto de cosechadoras de agua	LAS LAJITAS / EL POTRERO	157	X					L. 300,000.00	L. 15,000.00
5	Estudio bacteriológico	SAN JOSÉ / EL AGUACATAL / LA RINCONADA / EL BRASILAR / EL CALICHE	456		X				L. 80,000.00	L. 4,000.00
6	Reconstrucción del sistema de agua potable	SAN JOSÉ / EL AGUACATAL / LA RINCONADA / EL BRASILAR / EL CALICHE	456				X		L. 1,500,000.00	L. 75,000.00
7	Reconstrucción de tanque	SAN JOSÉ / EL AGUACATAL / LA RINCONADA / EL BRASILAR / EL CALICHE	456			X			L. 300,000.00	L. 15,000.00

(F-10)

**Programación del Plan Zonal de Desarrollo Territorial.**

**Departamento:** El Paraíso **Municipio:** Vado Ancho **Zona # 2** **Fecha:** 01-02/02/2019 **Temática:** Economía **Lugar Asamblea:** Escuela Eusebio Fiallos

No.	Nombre de los Proyectos / Sector de Desarrollo	Comunidad	No. Beneficiarios	Año de Ejecución					Costo Aproximado	Aporte Comunitario
				19	20	21	22	23		
1	Bono Tecnológico en tiempo y forma	SAN JERÓNIMO	71		X		X		L. 100,000.00	L. 5,000.00
2	Apoyo al Pequeño Agricultor	SAN JERÓNIMO	71				X		L. 70,000.00	L. 3,500.00
3	Bono Tecnológico en tiempo y forma	LAS LAJITAS / EL POTRERO	157		X	X	X	X	L. 150,000.00	L. 7,500.00
4	Capacitación al sistema agrícola	LAS LAJITAS / EL POTRERO	157	X					L. 50,000.00	L. 2,500.00
5	Bono Tecnológico en tiempo y forma	SAN JOSÉ / EL AGUACATAL / LA RINCONADA / EL BRASILAR / EL CALICHE	456		X		X		L. 100,000.00	L. 5,000.00
6	Apoyo al Pequeño Agricultor	SAN JOSÉ / EL AGUACATAL / LA RINCONADA / EL BRASILAR / EL CALICHE	456				X		L. 70,000.00	L. 3,500.00

**(F-10)**

**Programación del Plan Zonal de Desarrollo Territorial.**

**Departamento:** El Paraíso **Municipio:** Vado Ancho **Zona # 2** **Fecha:** 01-02/02/2019 **Temática:** Seguridad Alimentaria **Lugar Asamblea:** Escuela Eusebio Fiallos

No.	Nombre de los Proyectos / Sector de Desarrollo	Comunidad	No. Beneficiarios	Año de Ejecución					Costo Aproximado	Aporte Comunitario
				19	20	21	22	23		
1	Fortalecimiento de Banco de Granos Básicos	SAN JERÓNIMO	71			X	X		L. 100,000.00	L. 5,000.00
2	Fortalecimiento de Banco de Granos Básicos	LAS LAJITAS / EL POTRERO	157			X	X		L. 100,000.00	L. 5,000.00
3	Creación de Banco de Granos Básicos	SAN JOSÉ / EL AGUACATAL / LA RINCONADA / EL BRASILAR / EL CALICHE	456				X		L. 250,000.00	L. 12,500.00



**(F-10)**

**Programación del Plan Zonal de Desarrollo Territorial.**

**Departamento:** El Paraíso **Municipio:** Vado Ancho **Zona # 2** **Fecha:** 01-02/02/2019 **Temática:** Participación **Lugar Asamblea:** Escuela Eusebio Fiallos

No.	Nombre de los Proyectos / Sector de Desarrollo	Comunidad	No. Beneficiarios	Año de Ejecución					Costo Aproximado	Aporte Comunitario
				19	20	21	22	23		
1	Fortalecimiento a la Red de Mujeres	SAN JERÓNIMO	71	X	X				L. 7,000.00	L. 350.00
2	Fortalecimiento a la Red de Mujeres	LAS LAJITAS / EL POTRERO	157	X	X				L. 7,000.00	L. 350.00
3	Fortalecimiento a la Red de Mujeres	SAN JOSÉ / EL AGUACATAL / LA RINCONADA / EL BRASILAR / EL CALICHE	456	X	X	X	X	X	L. 15,000.00	L. 750.00

**(F-10)**

**Programación del Plan Zonal de Desarrollo Territorial.**

**Departamento:** El Paraíso **Municipio:** Vado Ancho **Zona # 2** **Fecha:** 01-02/02/2019 **Temática:** Seguridad Ciudadana **Lugar Asamblea:** Escuela Eusebio Fiallos

No.	Nombre de los Proyectos / Sector de Desarrollo	Comunidad	No. Beneficiarios	Año de Ejecución					Costo Aproximado	Aporte Comunitario
				19	20	21	22	23		
1	Nombramiento de Auxiliar	SAN JERÓNIMO	71	X					L. 0.00	L. 0.00
2	Nombramiento de Auxiliar	LAS LAJITAS / EL POTRERO	157	X					L. 0.00	L. 0.00
3	Mesas de seguridad ciudadana	LAS LAJITAS / EL POTRERO	157		X				L. 5,000.00	L. 250.00
4	Construcción de Posta Policial	SAN JOSÉ / EL AGUACATAL / LA RINCONADA / EL BRASILAR / EL CALICHE	456			X			L. 700,000.00	L. 35,000.00

(F-10)

**Programación del Plan Zonal de Desarrollo Territorial.**

**Departamento:** El Paraíso **Municipio:** Vado Ancho **Zona # 2** **Fecha:** 01-02/02/2019 **Temática:** Infraestructura Social **Lugar Asamblea:** Escuela Eusebio Fiallos

No.	Nombre de los Proyectos / Sector de Desarrollo	Comunidad	No. Beneficiarios	Año de Ejecución					Costo Aproximado	Aporte Comunitario
				19	20	21	22	23		
1	Construcción de carretera de San Jerónimo a Las Lajitas	SAN JERÓNIMO	71					X	L. 1,500,000.00	L. 75,000.00
2	Mejoramiento de Carretera y alcantarillado	SAN JERÓNIMO	71	X					L. 2,000,000.00	L. 100,000.00
3	Mejoramiento muro de Iglesia Católica	SAN JERÓNIMO	71				X		L. 50,000.00	L. 2,500.00
4	Mejoramiento de caminos de penetración	SAN JERÓNIMO	71			X			L. 80,000.00	L. 4,000.00
5	Mejoramiento de Alumbrado público	SAN JERÓNIMO	71		X				L. 30,000.00	L. 1,500.00
6	Construcción de carretera de San Jerónimo a Las Lajitas	LAS LAJITAS / EL POTRERO	157					X	L. 1,500,000.00	L. 75,000.00
7	Mejoramiento de Carretera y alcantarillado	LAS LAJITAS / EL POTRERO	157	X					L. 2,000,000.00	L. 100,000.00
8	Repello y piso de Iglesia Católica	LAS LAJITAS / EL POTRERO	157				X		L. 50,000.00	L. 2,500.00
2	Mejoramiento de caminos de penetración	LAS LAJITAS / EL POTRERO	157			X			L. 80,000.00	L. 4,000.00
10	Mejoramiento de Alumbrado público	LAS LAJITAS / EL POTRERO	157		X				L. 30,000.00	L. 1,500.00
11	Construcción de Centro Comunal	SAN JOSÉ / EL AGUACATAL / LA RINCONADA / EL BRASILAR / EL CALICHE	456	X					L. 1,500,000.00	L. 75,000.00
12	Mejoramiento de Carretera y alcantarillado	SAN JOSÉ / EL AGUACATAL / LA RINCONADA / EL BRASILAR / EL CALICHE	456				X		L. 4,000,000.00	L. 200,000.00
13	Mejoramiento de Iglesia Católica	SAN JOSÉ / EL AGUACATAL / LA RINCONADA / EL BRASILAR / EL CALICHE	456	X					L. 35,000.00	L. 1,750.00

14	Mejoramiento de caminos de penetración	SAN JOSÉ / EL AGUACATAL / LA RINCONADA / EL BRASILAR / EL CALICHE	456		X			L. 80,000.00	L. 4,000.00
----	--	---	-----	--	---	--	--	--------------	-------------

# ZONA 3



**(F-10)**

**Programación del Plan Zonal de Desarrollo Territorial**

**Departamento:** El Paraíso **Municipio:** Vado Ancho **Zona # 3** **Fecha:** 01-02/03/2019 **Temática:** Ordenamiento Territorial **Lugar Asamblea:** Escuela Ramón Ortega

No.	Nombre de los Proyectos / Sector de Desarrollo	Comunidad	No. Beneficiarios	Año de Ejecución					Costo Aproximado	Aporte Comunitario
				19	20	21	22	23		
1	Reglamento de Construcción de viviendas	APAUSUPO	357		X				L. 15,000.00	L. 750.00
2	Rotulación de entradas y salidas del caserío	APAUSUPO	357	X					L. 30,000.00	L. 1,500.00
3	Reglamento de Construcción de viviendas	EL TERRERO	108		X				L. 15,000.00	L. 750.00
4	Rotulación de entrada y salida del caserío.	EL TERRERO	108	X					L. 30,000.00	L. 1,500.00
5	Reglamento de Construcción de viviendas	EL GUISO	254	X					L. 5,000.00	L. 250.00
6	Rotulación de entrada y salida del caserío.	EL GUISO	254	X					L. 4,000.00	L. 200.00
7	Reglamento de Construcción de viviendas	JIÑICUAO / EL LIMÓN / EL QUEBRADÓN	205		X				L. 20,000.00	L. 1,000.00
8	Rotulación de entrada y salida del caserío.	JIÑICUAO / EL LIMÓN / EL QUEBRADÓN	205	X					L. 40,000.00	L. 2,000.00

**(F-10)**

**Programación del Plan Zonal de Desarrollo Territorial.**

**Departamento:** El Paraíso **Municipio:** Vado Ancho **Zona # 3** **Fecha:** 01-02/03/2019 **Temática:** Salud y Nutrición **Lugar Asamblea:** Escuela Ramón Ortega

No.	Nombre de los Proyectos / Sector de Desarrollo	Comunidad	No. Beneficiarios	Año de Ejecución					Costo Aproximado	Aporte Comunitario
				19	20	21	22	23		
1	Implementación de cobertura de huertos familiares	APAUSUPO	357	X					L. 20,000.00	L. 1,000.00
2	Construcción de la Unidad de Salud	APAUSUPO	357			X			L. 900,000.00	L. 45,000.00
3	Seguimiento e implementación de huertos familiares	EL TERRERO	108			X			L. 100,000.00	L. 5,000.00
4	Botiquín comunitario	EL TERRERO	108		X				L. 100,000.00	L. 5,000.00
5	Implementación de huertos familiares	EL GUISO	254	X					L. 40,000.00	L. 2,000.00
6	Fondo Comunal de Medicamento	EL GUISO	254		X				L. 20,000.00	L. 1,000.00
7	Construcción del Centro de Salud	JIÑICUAO / EL LIMÓN / EL QUEBRADÓN	205					X	L. 900,000.00	L. 45,000.00

**(F-10)**

**Programación del Plan Zonal de Desarrollo Territorial.**

**Departamento:** El Paraíso **Municipio:** Vado Ancho **Zona #** 3 **Fecha:** 01-02/03/2019 **Temática:** Educación **Lugar Asamblea:** Escuela Ramón Ortega

No.	Nombre de los Proyectos / Sector de Desarrollo	Comunidad	No. Beneficiarios	Año de Ejecución					Costo Aproximado	Aporte Comunitario
				19	20	21	22	23		
1	Becas Estudiantiles	APAUSUPO	357	X	X	X	X	X	L. 150,000.00	L. 7,500.00
2	Apoyo de Docente para Centro Básico	APAUSUPO	357	X	X	X	X	X	L. 200,000.00	L. 10,000.00
3	Construcción de Centro Básico	APAUSUPO	357				X		L. 800,000.00	L. 40,000.00
4	Compra de terreno y construcción de Escuela y kínder	EL TERRERO	108	X					L. 700,000.00	L. 35,000.00
5	Apoyo con mobiliario para la Escuela	EL TERRERO	108		X				L. 150,000.00	L. 7,500.00
6	Bono estudiantil para niños de escasos recursos económicos	EL TERRERO	108		X	X	X	X	L. 200,000.00	L. 10,000.00
7	Becas Estudiantiles en edad escolar	EL GUISO	254	X	X	X	X	X	L. 100,000.00	L. 5,000.00
8	Dotación de Material (Sillas, Libros para los niños)	EL GUISO	254		X				L. 80,000.00	L. 4,000.00
9	Implementar proyecto educativo de Básica (7mo, 8vo, 9no)	EL GUISO	254		X				L. 90,000.00	L. 4,500.00
10	Becas de apoyo Estudiantil	JIÑICUAO / EL LIMÓN / EL QUEBRADÓN	205	X	X	X	X	X	L. 100,000.00	L. 5,000.00
11	Apoyo económico al proyecto alternativo.	JIÑICUAO / EL LIMÓN / EL QUEBRADÓN	205	X	X	X	X	X	L. 300,000.00	L. 15,000.00
12	Construcciones y mejoras de Escuela Luis Landa	JIÑICUAO / EL LIMÓN / EL QUEBRADÓN	205				X		L. 150,000.00	L. 7,500.00

**(F-10)**

**Programación del Plan Zonal de Desarrollo Territorial.**

**Departamento:** El Paraíso **Municipio:** Vado Ancho **Zona #** 3 **Fecha:** 01-02/03/2019 **Temática:** Recursos Naturales y Ambiente **Lugar Asamblea:** Escuela Ramón Ortega

No.	Nombre de los Proyectos / Sector de Desarrollo	Comunidad	No. Beneficiarios	Año de Ejecución					Costo Aproximado	Aporte Comunitario
				19	20	21	22	23		
1	Reforestación y reconstrucción de Fuentes de agua	APAUSUPO	357	X	X	X	X	X	L. 150,000.00	L. 7,500.00
2	Construcción de Eco-fogones	APAUSUPO	357		X	X	X	X	L. 420,000.00	L. 21,000.00
3	Reforestación y reconstrucción de pozo (Fuentes de agua)	EL TERRERO	108	X	X				L. 80,000.00	L. 4,000.00
4	Construcción de Eco-fogones mejorados	EL TERRERO	108		X	X	X	X	L. 140,000.00	L. 7,000.00
5	Limpieza comunitaria	EL TERRERO	108	X	X	X	X	X	L. 0.00	L. 0.00
6	Plan de manejo de los bosques	EL GUISO	254	X	X				L. 4,000,000.00	L. 200,000.00
7	Construcción de Eco-fogones	EL GUISO	254		X	X	X	X	L. 150,000.00	L. 7,500.00
8	Reforestación de Bosque	JIÑICUAO / EL LIMÓN / EL QUEBRADÓN	205	X	X	X	X	X	L. 0.00	L. 0.00
9	Jornadas de Aseo (Pilas comunitarias)	JIÑICUAO / EL LIMÓN / EL QUEBRADÓN	205	X	X	X	X	X	L. 0.00	L. 0.00
10	Construcción de Eco-fogones	JIÑICUAO / EL LIMÓN / EL QUEBRADÓN	205	X	X	X	X	X	L. 350,000.00	L. 17,500.00

**(F-10)**

**Programación del Plan Zonal de Desarrollo Territorial.**

**Departamento:** El Paraíso **Municipio:** Vado Ancho **Zona # 3** **Fecha:** 01-02/03/2019 **Temática:** Grupos Vulnerables **Lugar Asamblea:** Escuela Ramón Ortega

No.	Nombre de los Proyectos/Sector de Desarrollo	Comunidad	No. Beneficiarios	Año de Ejecución					Costo Aproximado	Aporte Comunitario
				19	20	21	22	23		
1	Apoyo con Kits escolares y uniformes	APAUSUPO	357	X	X	X	X	X	L. 125,000.00	L. 6,250.00
2	Crear capacitaciones que generen aprendizaje practico oficios a jóvenes	APAUSUPO	357		X	X			L. 180,000.00	L. 9,000.00
3	Creación de Micro empresa (Panadería, Corte y confección)	APAUSUPO	357	X	X				L. 750,000.00	L. 37,500.00
4	Apoyo a la madre soltera	APAUSUPO	357		X	X	X	X	L. 200,000.00	L. 10,000.00
5	Creación de un centro diurno	APAUSUPO	357	X	X				L. 500,000.00	L. 25,000.00
6	Bono para la tercera edad	APAUSUPO	357	X	X	X	X	X	L. 50,000.00	L. 2,500.00
7	Apoyo con Kits escolares y uniformes	EL TERRERO	108	X	X	X	X	X	L. 200,000.00	L. 10,000.00
8	Compra de terreno y construcción de cancha deportiva	EL TERRERO	108			X			L. 150,000.00	L. 7,500.00
9	Traje y Balones para futbol	EL TERRERO	108				X		L. 7,000.00	L. 350.00
10	Creación de Microempresa (Panadería)	EL TERRERO	108			X			L. 200,000.00	L. 10,000.00
11	Creación de gallineros	EL TERRERO	108		X				L. 100,000.00	L. 5,000.00



**(F-10)**

**Programación del Plan Zonal de Desarrollo Territorial.**

**Departamento:** El Paraíso **Municipio:** Vado Ancho **Zona #** 3 **Fecha:** 01-02/03/2019 **Temática:** Grupos Vulnerables **Lugar Asamblea:** Escuela Ramón Ortega

No.	Nombre de los Proyectos / Sector de Desarrollo	Comunidad	No. Beneficiarios	Año de Ejecución					Costo Aproximado	Aporte Comunitario
				19	20	21	22	23		
12	Creación de un centro diurno	EL TERRERO	108			X			L. 50,000.00	L. 2,500.00
13	Bono para la tercera edad	EL TERRERO	108	X	X	X	X	X	L. 75,000.00	L. 3,750.00
14	Comedor Infantil	EL GUISO	254			X			L. 250,000.00	L. 12,500.00
15	Solicitar talleres de formación (oficios) Ebanistería, Hojalatería y Mecánica	EL GUISO	254			X			L. 100,000.00	L. 5,000.00
16	Solicitar apoyo para Microempresas (Panadería y Corte y confección)	EL GUISO	254				X		L. 90,000.00	L. 4,500.00
17	Fundar un centro Diurno para atención al adulto mayor	EL GUISO	254			X			L. 55,000.00	L. 2,750.00
18	Apoyo a niños con kits Escolares	JIÑICUAO / EL LIMÓN / EL QUEBRADÓN	205	X	X	X	X	X	L. 200,000.00	L. 10,000.00
19	Compra de terreno para construir cancha deportiva	JIÑICUAO / EL LIMÓN / EL QUEBRADÓN	205				X		L. 300,000.00	L. 15,000.00
20	Crear capacitaciones que generen aprendizaje practico en oficios a jóvenes	JIÑICUAO / EL LIMÓN / EL QUEBRADÓN	205			X			L. 200,000.00	L. 10,000.00
21	Apoyo y talleres (panadería, corte y confección)	JIÑICUAO / EL LIMÓN / EL QUEBRADÓN	205				X		L. 300,000.00	L. 15,000.00
22	Creación de micro empresa (panadería y dulces)	JIÑICUAO / EL LIMÓN / EL QUEBRADÓN	205					X	L. 100,000.00	L. 5,000.00
23	Bono para tercera edad	JIÑICUAO / EL LIMÓN / EL QUEBRADÓN	205	X	X	X	X	X	L. 15,000.00	L. 750.00

(F-10)

**Programación del Plan Zonal de Desarrollo Territorial.**

**Departamento:** El Paraíso **Municipio:** Vado Ancho **Zona #** 3 **Fecha:** 01-02/03/2019 **Temática:** Vivienda **Lugar Asamblea:** Escuela Ramón Ortega

No.	Nombre de los Proyectos / Sector de Desarrollo	Comunidad	No. Beneficiarios	Año de Ejecución					Costo Aproximado	Aporte Comunitario
				19	20	21	22	23		
1	Construcción de viviendas para personas de bajos recursos	APAUSUPO	357	X	X	X	X	X	L. 300,000.00	L. 15,000.00
2	Mejoramientos de viviendas	APAUSUPO	357	X	X	X	X	X	L. 300,000.00	L. 15,000.00
3	Compra de terrenos para construcción de viviendas	EL TERRERO	108		X				L. 75,000.00	L. 3,750.00
4	Construcción de viviendas para personas de bajos recursos	EL TERRERO	108	X	X	X	X	X	L. 200,000.00	L. 10,000.00
5	Mejoramientos de viviendas de pisos y techos	EL TERRERO	108	X	X	X	X	X	L. 400,000.00	L. 20,000.00
6	Construcción y mejoras de Viviendas	EL GUISO	254	X	X	X	X	X	L. 250,000.00	L. 12,500.00
7	Proyecto de Mejoramiento y Construcción de Letrinización	EL GUISO	254		X				L. 51,000.00	L. 2,550.00
8	Construcción y mejoras de Viviendas	JIÑICUAO / EL LIMÓN / EL QUEBRADÓN	205	X	X	X	X	X	L. 350,000.00	L. 17,500.00

**(F-10)**

**Programación del Plan Zonal de Desarrollo Territorial.**

**Departamento:** El Paraíso **Municipio:** Vado Ancho **Zona # 3** **Fecha:** 01-02/03/2019 **Temática:** Agua y Saneamiento **Lugar Asamblea:** Escuela Ramón Ortega

No.	Nombre de los Proyectos / Sector de Desarrollo	Comunidad	No. Beneficiarios	Año de Ejecución					Costo Aproximado	Aporte Comunitario
				19	20	21	22	23		
1	Implementación del Sistema de Agua Potable	APAUSUPO	357			X			L. 2,000,000.00	L. 100,000.00
2	Estudio bacteriológico de fuente de agua	EL TERRERO	108			X			L. 50,000.00	L. 2,500.00
3	Excavación y construcción con cemento de un pozo comunal	EL TERRERO	108				X		L. 80,000.00	L. 4,000.00
4	Mejoramiento y Ampliación del Sistema de Agua Potable	EL GUISO	254			X			L. 300,000.00	L. 15,000.00
5	Construcción de letrinizacion	JIÑICUAO / EL LIMÓN / EL QUEBRADÓN	205			X		X	L. 200,000.00	L. 10,000.00
6	Proyecto de agua potable y compra de bomba eléctrica	JIÑICUAO / EL LIMÓN / EL QUEBRADÓN	205		X				L. 600,000.00	L. 30,000.00

**(F-10)**

**Programación del Plan Zonal de Desarrollo Territorial.**

**Departamento:** El Paraíso **Municipio:** Vado Ancho **Zona #** 3 **Fecha:** 01-02/03/2019 **Temática:** Economía **Lugar Asamblea:** Escuela Ramón Ortega

No.	Nombre de los Proyectos / Sector de Desarrollo	Comunidad	No. Beneficiarios	Año de Ejecución					Costo Aproximado	Aporte Comunitario
				19	20	21	22	23		
1	Bono Tecnológico	APAUSUPO	357	X	X	X	X	X	L. 300,000.00	L. 15,000.00
2	Apoyo al Pequeño Agricultor	APAUSUPO	357	X	X	X	X	X	L. 100,000.00	L. 5,000.00
3	Bono Tecnológico en tiempo y forma	EL TERRERO	108	X	X	X	X	X	L. 350,000.00	L. 17,500.00
4	Compra de terreno (grupo de agricultores)	EL GUISO	254		X				L. 250,000.00	L. 12,500.00
5	Apertura de mercado para ventas	EL GUISO	254				X		L. 50,000.00	L. 2,500.00
6	Bono Tecnológico	JIÑICUAO / EL LIMÓN / EL QUEBRADÓN	205		X	X	X	X	L. 150,000.00	L. 7,500.00
7	Apoyo al Pequeño Agricultor	JIÑICUAO / EL LIMÓN / EL QUEBRADÓN	205		X	X	X	X	L. 200,000.00	L. 10,000.00

**(F-10)**

**Programación del Plan Zonal de Desarrollo Territorial.**

**Departamento:** El Paraíso **Municipio:** Vado Ancho **Zona #** 3 **Fecha:** 01-02/03/2019 **Temática:** Seguridad Alimentaria **Lugar Asamblea:** Escuela Ramón Ortega

No.	Nombre de los Proyectos / Sector de Desarrollo	Comunidad	No. Beneficiarios	Año de Ejecución					Costo Aproximado	Aporte Comunitario
				19	20	21	22	23		
1	Creación de Banco de Granos Básicos	APAUSUPO	357		X				L. 250,000.00	L. 12,500.00
2	Creación de Banco de Granos Básicos	EL TERRERO	108	X					L. 300,000.00	L. 15,000.00
3	Creación de una caja rural comunal (de canasta básica)	EL TERRERO	108					X	L. 200,000.00	L. 10,000.00
4	Creación de Banco de Granos Básicos	EL GUISO	254	X			X		L. 200,000.00	L. 10,000.00
5	Creación de Banco de Granos Básicos	JIÑICUAO / EL LIMÓN / EL QUEBRADÓN	205				X		L. 150,000.00	L. 7,500.00
6	Sistemas de riego	JIÑICUAO / EL LIMÓN / EL QUEBRADÓN	205					X	L. 250,000.00	L. 12,500.00



(F-10)

**Programación del Plan Zonal de Desarrollo Territorial.**

**Departamento:** El Paraíso **Municipio:** Vado Ancho **Zona #** 3 **Fecha:** 01-02/03/2019 **Temática:** Participación **Lugar Asamblea:** Escuela Ramón Ortega

No.	Nombre de los Proyectos / Sector de Desarrollo	Comunidad	No. Beneficiarios	Año de Ejecución					Costo Aproximado	Aporte Comunitario
				19	20	21	22	23		
1	Fortalecimiento a la Red de Mujeres	APAUSUPO	357	X	X	X	X	X	L. 20,000.00	L. 1,000.00
2	Fortalecimiento a la Red de Mujeres en capacitaciones	EL TERRERO	108	X	X	X	X	X	L. 20,000.00	L. 1,000.00
3	Fortalecimiento a la Red de Mujeres	EL GUISO	254	X	X	X	X	X	L. 15,000.00	L. 750.00
4	Fortalecimiento en capacitación en diferentes temas por la oficina de la mujer (OMM)	JIÑICUAO / EL LIMÓN / EL QUEBRADÓN	205	X			X		L. 50,000.00	L. 2,500.00

**(F-10)**

**Programación del Plan Zonal de Desarrollo Territorial.**

**Departamento:** El Paraíso **Municipio:** Vado Ancho **Zona # 3** **Fecha:** 01-02/03/2019 **Temática:** Seguridad Ciudadana **Lugar Asamblea:** Escuela Ramón Ortega

No.	Nombre de los Proyectos / Sector de Desarrollo	Comunidad	No. Beneficiarios	Año de Ejecución					Costo Aproximado	Aporte Comunitario
				19	20	21	22	23		
1	Creación de mesas de seguridad ciudadana	APAUSUPO	357	X					L. 3,000.00	L. 150.00
2	Creación de mesas de seguridad ciudadana	EL TERRERO	108	X					L. 3,000.00	L. 150.00
3	Creación de mesas de seguridad ciudadana	EL GUIISO	254	X					L. 0.00	L. 0.00
4	Creación de mesas de seguridad ciudadana	JIÑICUAO / EL LIMÓN / EL QUEBRADÓN	205	X					L. 0.00	L. 0.00

**(F-10)**

**Programación del Plan Zonal de Desarrollo Territorial.**

**Departamento:** El Paraíso **Municipio:** Vado Ancho **Zona # 3** **Fecha:** 01-02/03/2019 **Temática:** Infraestructura Social **Lugar Asamblea:** Escuela Ramón Ortega

No.	Nombre de los Proyectos / Sector de Desarrollo	Comunidad	No. Beneficiarios	Año de Ejecución					Costo Aproximado	Aporte Comunitario
				19	20	21	22	23		
1	Construcción de Centro Comunal	APAUSUPO	357					X	L. 700,000.00	L. 35,000.00
2	Mantenimiento de Carretera a caserío de Apausupo	APAUSUPO	357	X	X	X	X	X	L. 200,000.00	L. 10,000.00
3	Proyecto de Electrificación	EL TERRERO	108			X			L. 760,000.00	L. 38,000.00
4	Mantenimiento de Carretera	EL TERRERO	108	X	X	X	X	X	L. 200,000.00	L. 10,000.00
5	Mejoramiento de la iglesia Evangélica	EL TERRERO	108		X				L. 100,000.00	L. 5,000.00
6	Cerca para la Escuela PROHECO (Onan Rodríguez Pastrana)	EL TERRERO	108			X			L. 90,000.00	L. 4,500.00
7	Creación de un centro comunal	EL TERRERO	108					X	L. 450,000.00	L. 22,500.00
8	Construcción de caja puente	EL GUISO	254	X					L. 800,000.00	L. 40,000.00
2	Proyecto de Energía Eléctrica	EL GUISO	254		X				L. 1,000,000.00	L. 50,000.00
10	Mejoramiento de Centro Comunal	JIÑICUAO / EL LIMÓN / EL QUEBRADÓN	205		X				L. 500,000.00	L. 25,000.00
11	Mantenimiento de Carretera y construcción de plancha	JIÑICUAO / EL LIMÓN / EL QUEBRADÓN	205			X			L. 200,000.00	L. 10,000.00
12	Mantenimiento de alumbrado público	JIÑICUAO / EL LIMÓN / EL QUEBRADÓN	205				X	X	L. 150,000.00	L. 7,500.00
13	Mejoramiento de cerca de la iglesia católica	JIÑICUAO / EL LIMÓN / EL QUEBRADÓN	205				X		L. 100,000.00	L. 5,000.00

# ZONA 4

**(F-10)**

**Programación del Plan Zonal de Desarrollo Territorial**

**Departamento:** El Paraíso **Municipio:** Vado Ancho **Zona # 4** **Fecha:** 11-12/03/2019 **Temática:** Ordenamiento Territorial **Lugar Asamblea:** Centro Comunal

No.	Nombre de los Proyectos / Sector de Desarrollo	Comunidad	No. Beneficiarios	Año de Ejecución					Costo Aproximado	Aporte Comunitario
				19	20	21	22	23		
1	Rotulación de vías de acceso	VADO ANCHO / EL JICARITO / SIMIRE	239		X				L. 10,000.00	L. 500.00
2	Delimitación territorial a nivel de municipio	VADO ANCHO / EL JICARITO / SIMIRE	239	X					L. 150,000.00	L. 7,500.00
3	Catastro urbano tecnificado	VADO ANCHO / EL JICARITO / SIMIRE	239				X		L. 100,000.00	L. 5,000.00
4	Reglamento de construcción de viviendas	VADO ANCHO / EL JICARITO / SIMIRE	239			X			L. 5,000.00	L. 250.00
5	Ordenanzas de vagancias de animales	VADO ANCHO / EL JICARITO / SIMIRE	239	X	X	X	X	X	L. 5,000.00	L. 250.00
6	Rotulación de entrada y salida del caserío	EL JOCOTE / SAIRE / SAN FELIPE	198	X					L. 10,000.00	L. 500.00
7	Delimitación geográfica entre el Municipio de Vado Ancho y Nueva Morolica	EL JOCOTE / SAIRE / SAN FELIPE	198		X				L. 50,000.00	L. 2,500.00
8	Reglamento de Construcción de viviendas	NACASCOLO / LOS PLANES	100		X				L. 5,000.00	L. 250.00
9	Rotulación de entrada y salida del caserío.	NACASCOLO / LOS PLANES	100	X					L. 10,000.00	L. 500.00
10	Rotulación de entrada y salida del caserío.	HATO QUEMADO	134		X				L. 5,000.00	L. 250.00
11	Reglamento de Construcción de viviendas	PASO DE LARE / EL TAMARINDO / TIERRAS BLANCAS	138		X				L. 2,000.00	L. 100.00



**(F-10)**

**Programación del Plan Zonal de Desarrollo Territorial.**

**Departamento:** El Paraíso **Municipio:** Vado Ancho **Zona # 4** **Fecha:** 11-12/03/2019 **Temática:** Salud y Nutrición **Lugar Asamblea:** Centro Comunal

No.	Nombre de los Proyectos / Sector de Desarrollo	Comunidad	No. Beneficiarios	Año de Ejecución					Costo Aproximado	Aporte Comunitario
				19	20	21	22	23		
1	Remodelación del Centro de Salud y cerca perimetral	VADO ANCHO / EL JICARITO / SIMIRE	239				X		L. 100,000.00	L. 5,000.00
2	Compra de material y equipo	VADO ANCHO / EL JICARITO / SIMIRE	239		X				L. 150,000.00	L. 7,500.00
3	Construcción de una fosa en el cementerio para enterrar desechos humanos	VADO ANCHO / EL JICARITO / SIMIRE	239			X			L. 30,000.00	L. 1,500.00
4	Entrega de paquetes básicos de medicamentos en las comunidades	VADO ANCHO / EL JICARITO / SIMIRE	239		X				L. 80,000.00	L. 4,000.00
5	Ampliación de huertos familiares	VADO ANCHO / EL JICARITO / SIMIRE	239			X	X		L. 200,000.00	L. 10,000.00
6	Ampliación de huertos familiares	EL JOCOTE / SAIRE / SAN FELIPE	198		X				L. 100,000.00	L. 5,000.00
7	Ampliación de huertos familiares	NACASCOLO / LOS PLANES	100	X					L. 30,000.00	L. 1,500.00
8	Capacitaciones sobre de higiene	NACASCOLO / LOS PLANES	100			X			L. 18,000.00	L. 900.00
9	Ampliación de huertos familiares	HATO QUEMADO	134			X			L. 100,000.00	L. 5,000.00
10	Creación de un fondo comunal de medicamento	HATO QUEMADO	134		X				L. 100,000.00	L. 5,000.00
11	Construcción de huertos familiares (Comunitario)	PASO DE LARE / EL TAMARINDO / TIERRAS BLANCAS	138			X			L. 150,000.00	L. 7,500.00
12	Creación de fondo comunal de primeros Auxilio	PASO DE LARE / EL TAMARINDO / TIERRAS BLANCAS	138		X				L. 50,000.00	L. 2,500.00

**(F-10)**

**Programación del Plan Zonal de Desarrollo Territorial.**

**Departamento:** El Paraíso **Municipio:** Vado Ancho **Zona # 4** **Fecha:** 11-12/03/2019 **Temática:** Educación **Lugar Asamblea:** Centro Comunal

No.	Nombre de los Proyectos / Sector de Desarrollo	Comunidad	No. Beneficiarios	Año de Ejecución					Costo Aproximado	Aporte Comunitario
				19	20	21	22	23		
1	Apoyo a Maestros con pagos (IHER, Instituto Vado Ancho, Centro Básicos.)	VADO ANCHO / EL JICARITO / SIMIRE	239	X	X	X	X	X	L. 2,000,000.00	L. 100,000.00
2	Biblioteca Virtual Municipal	VADO ANCHO / EL JICARITO / SIMIRE	239				X		L. 150,000.00	L. 7,500.00
3	Becas para personas con excelencia académica	VADO ANCHO / EL JICARITO / SIMIRE	239	X	X	X	X	X	L. 100,000.00	L. 5,000.00
4	Equipamiento de aula tecnológica y mobiliario para merienda escolar (Centro Básico)	VADO ANCHO / EL JICARITO / SIMIRE	239		X				L. 150,000.00	L. 7,500.00
5	Reparación de pilas; construcción de pila de abastecimiento y baños en el centro básico	VADO ANCHO / EL JICARITO / SIMIRE	239	X	X				L. 150,000.00	L. 7,500.00
6	Equipamiento de 15 computadoras para el Instituto Vado Ancho	VADO ANCHO / EL JICARITO / SIMIRE	239	X					L. 280,000.00	L. 14,000.00
7	Apoyo con mobiliario para Instituto Vado Ancho 50 sillas y dos pizarras de formica, (IHER) 20 sillas.	VADO ANCHO / EL JICARITO / SIMIRE	239		X				L. 100,000.00	L. 5,000.00
8	Creación de Kínder	VADO ANCHO / EL JICARITO / SIMIRE	239	X					L. 50,000.00	L. 2,500.00
9	Mejoramiento de maya para ventanales (Centro Básico 1ero y 2do Ciclo) y cerca del jardín	VADO ANCHO / EL JICARITO / SIMIRE	239					X	L. 70,000.00	L. 3,500.00
10	Cerca de la Escuela	EL JOCOTE / SAIRE / SAN FELIPE	198	X					L. 100,000.00	L. 5,000.00
11	Becas Estudiantiles	NACASCOLO / LOS PLANES	100	X	X	X	X	X	L. 70,000.00	L. 3,500.00

**(F-10)**

**Programación del Plan Zonal de Desarrollo Territorial.**

**Departamento:** El Paraíso **Municipio:** Vado Ancho **Zona # 4** **Fecha:** 11-12/03/2019 **Temática:** Educación **Lugar Asamblea:** Centro Comunal

No.	Nombre de los Proyectos / Sector de Desarrollo	Comunidad	No. Beneficiarios	Año de Ejecución					Costo Aproximado	Aporte Comunitario
				19	20	21	22	23		
12	Creación de un kínder	NACASCOLO / LOS PLANES	100					X	L. 100,000.00	L. 5,000.00
13	Mejoramiento de Escuela José Trinidad Reyes (Piso)	HATO QUEMADO	134		X				L. 250,000.00	L. 12,500.00
14	Reconstrucción de cocina	HATO QUEMADO	134	X					L. 180,000.00	L. 9,000.00
15	Remodelación de cerco con piedra y cemento	HATO QUEMADO	134			X			L. 60,000.00	L. 3,000.00
16	Compra de Ventiladores Para la Escuela Republica de Honduras	PASO DE LARE / EL TAMARINDO / TIERRAS BLANCAS	138				X		L. 25,000.00	L. 1,250.00

**(F-10)**

**Programación del Plan Zonal de Desarrollo Territorial.**

**Departamento:** El Paraíso **Municipio:** Vado Ancho **Zona # 4** **Fecha:** 11-12/03/2019 **Temática:** Recursos Naturales y Ambiente **Lugar Asamblea:** Centro Comunal

No.	Nombre de los Proyectos / Sector de Desarrollo	Comunidad	No. Beneficiarios	Año de Ejecución					Costo Aproximado	Aporte Comunitario
				19	20	21	22	23		
1	Vivero Municipal y reforestación	VADO ANCHO / EL JICARITO / SIMIRE	239	X	X	X	X	X	L. 200,000.00	L. 10,000.00
2	Limpieza Comunitaria	VADO ANCHO / EL JICARITO / SIMIRE	239	X	X	X	X	X	L. 0.00	L. 0.00
3	Capacitaciones sobre medio ambiente	VADO ANCHO / EL JICARITO / SIMIRE	239	X	X	X	X		L. 30,000.00	L. 1,500.00
4	Construcción de fogones mejorados	VADO ANCHO / EL JICARITO / SIMIRE	239	X	X	X	X	X	L. 200,000.00	L. 10,000.00
5	Mejoramiento con criterios técnicos del relleno sanitario	VADO ANCHO / EL JICARITO / SIMIRE	239	X					L. 100,000.00	L. 5,000.00
6	Ordenanzas a la no quema en general	VADO ANCHO / EL JICARITO / SIMIRE	239	X	X	X	X	X	L. 8,000.00	L. 400.00
7	Ordenanzas a la caza y pesca	VADO ANCHO / EL JICARITO / SIMIRE	239	X	X	X	X	X	L. 8,000.00	L. 400.00
8	Reforestación comunidad	EL JOCOTE / SAIRE / SAN FELIPE	198	X	X	X	X	X	L. 0.00	L. 0.00
9	Limpieza Comunitaria	EL JOCOTE / SAIRE / SAN FELIPE	198	X	X	X	X	X	L. 0.00	L. 0.00
10	Creación de ordenanza a la pesca con trasmallo	EL JOCOTE / SAIRE / SAN FELIPE	198	X	X	X	X	X	L. 10,000.00	L. 500.00
11	Construcción de fogones mejorados	EL JOCOTE / SAIRE / SAN FELIPE	198	X	X	X	X	X	L. 150,000.00	L. 7,500.00

**(F-10)**

**Programación del Plan Zonal de Desarrollo Territorial.**

**Departamento:** El Paraíso **Municipio:** Vado Ancho **Zona # 4** **Fecha:** 11-12/03/2019 **Temática:** Recursos Naturales y Ambiente **Lugar Asamblea:** Centro Comunal

No.	Nombre de los Proyectos / Sector de Desarrollo	Comunidad	No. Beneficiarios	Año de Ejecución					Costo Aproximado	Aporte Comunitario
				19	20	21	22	23		
12	Limpiezas comunitarias	NACASCOLO / LOS PLANES	100	X	X	X	X	X	L. 0.00	L. 0.00
13	Construcción de Eco-fogones	NACASCOLO / LOS PLANES	100		X	X	X	X	L. 100,000.00	L. 5,000.00
14	Reforestación en la comunidad	NACASCOLO / LOS PLANES	100	X	X	X	X	X	L. 0.00	L. 0.00
15	Reforestación comunidad	HATO QUEMADO	134	X	X	X	X	X	L. 0.00	L. 0.00
16	Limpieza Comunitaria	HATO QUEMADO	134	X	X	X	X	X	L. 0.00	L. 0.00
17	Crear ordenanzas a la pesca con trasmallo y caza	HATO QUEMADO	134	X	X	X	X	X	L. 10,000.00	L. 500.00
18	Construcción de fogones mejorados	HATO QUEMADO	134	X	X	X	X	X	L. 150,000.00	L. 7,500.00
19	Construcción de letrinizacion	HATO QUEMADO	134	X	X	X	X	X	L. 150,000.00	L. 7,500.00
20	Reforestación de micro cuenca y fuente de agua	PASO DE LARE / EL TAMARINDO / TIERRAS BLANCAS	138	X	X	X	X	X	L. 0.00	L. 0.00



**(F-10)**

**Programación del Plan Zonal de Desarrollo Territorial.**

**Departamento:** El Paraíso **Municipio:** Vado Ancho **Zona # 4** **Fecha:** 11-12/03/2019 **Temática:** Grupos Vulnerables **Lugar Asamblea:** Centro Comunal

No.	Nombre de los Proyectos/Sector de Desarrollo	Comunidad	No. Beneficiarios	Año de Ejecución					Costo Aproximado	Aporte Comunitario
				19	20	21	22	23		
1	Bono estudiantil para compra de útiles u otro material	VADO ANCHO / EL JICARITO / SIMIRE	239	X	X	X	X	X	L. 250,000.00	L. 12,500.00
2	Creación de un comedor infantil	VADO ANCHO / EL JICARITO / SIMIRE	239				X		L. 100,000.00	L. 5,000.00
3	Mejoramiento de campo de futbol	VADO ANCHO / EL JICARITO / SIMIRE	239			X			L. 300,000.00	L. 15,000.00
4	Mejoramiento de la cancha polideportiva	VADO ANCHO / EL JICARITO / SIMIRE	239				X		L. 300,000.00	L. 15,000.00
5	Legalización del campo de futbol	VADO ANCHO / EL JICARITO / SIMIRE	239	X					L. 0.00	L. 0.00
6	Construcción de camerinos y baños	VADO ANCHO / EL JICARITO / SIMIRE	239					X	L. 400,000.00	L. 20,000.00
7	Apoyo al encargado de futbol	VADO ANCHO / EL JICARITO / SIMIRE	239	X	X	X	X	X	L. 60,000.00	L. 3,000.00
8	Apoyo con equipo de oficina a la OMM	VADO ANCHO / EL JICARITO / SIMIRE	239		X				L. 100,000.00	L. 5,000.00
9	Creación de cultivo de tilapias en el rio chiquito	VADO ANCHO / EL JICARITO / SIMIRE	239	X	X				L. 125,000.00	L. 6,250.00
10	Fortalecimiento en capacitaciones	VADO ANCHO / EL JICARITO / SIMIRE	239		X	X			L. 50,000.00	L. 2,500.00
11	Creación de un salón de belleza	VADO ANCHO / EL JICARITO / SIMIRE	239				X		L. 70,000.00	L. 3,500.00

**(F-10)**

**Programación del Plan Zonal de Desarrollo Territorial.**

**Departamento:** El Paraíso **Municipio:** Vado Ancho **Zona # 4** **Fecha:** 11-12/03/2019 **Temática:** Grupos Vulnerables **Lugar Asamblea:** Centro Comunal

No.	Nombre de los Proyectos / Sector de Desarrollo	Comunidad	No. Beneficiarios	Año de Ejecución					Costo Aproximado	Aporte Comunitario
				19	20	21	22	23		
12	Apoyo a brigadas medicas	VADO ANCHO / EL JICARITO / SIMIRE	239		X	X	X	X	L. 100,000.00	L. 5,000.00
13	Bono para el adulto mayor	VADO ANCHO / EL JICARITO / SIMIRE	239	X	X	X	X	X	L. 100,000.00	L. 5,000.00
14	Creación de un centro diurno	VADO ANCHO / EL JICARITO / SIMIRE	239			X			L. 100,000.00	L. 5,000.00
15	Incentivo estudiantil para compra de útiles u otro material	EL JOCOTE / SAIRE / SAN FELIPE	198	X	X	X	X	X	L. 100,000.00	L. 5,000.00
16	Talleres de corte y confección	EL JOCOTE / SAIRE / SAN FELIPE	198		X				L. 50,000.00	L. 2,500.00
17	Creación de micro empresa de panadería	EL JOCOTE / SAIRE / SAN FELIPE	198			X			L. 100,000.00	L. 5,000.00
18	Bono para el adulto mayor	EL JOCOTE / SAIRE / SAN FELIPE	198	X	X	X	X	X	L. 100,000.00	L. 5,000.00
19	Apoyo con Kits escolares y uniformes	NACASCOLO / LOS PLANES	100	X	X	X	X	X	L. 80,000.00	L. 4,000.00
20	Creación de comedor infantil	NACASCOLO / LOS PLANES	100				X		L. 100,000.00	L. 5,000.00
21	Compra de terreno para cancha deportiva	NACASCOLO / LOS PLANES	100			X			L. 180,000.00	L. 9,000.00
22	Creación de microempresa de manualidades	NACASCOLO / LOS PLANES	100	X					L. 100,000.00	L. 5,000.00
23	Apoyo a la madre soltera	NACASCOLO / LOS PLANES	100		X	X	X	X	L. 70,000.00	L. 3,500.00

**(F-10)**

**Programación del Plan Zonal de Desarrollo Territorial.**

**Departamento:** El Paraíso **Municipio:** Vado Ancho **Zona # 4** **Fecha:** 11-12/03/2019 **Temática:** Grupos Vulnerables **Lugar Asamblea:** Centro Comunal

No.	Nombre de los Proyectos / Sector de Desarrollo	Comunidad	No. Beneficiarios	Año de Ejecución					Costo Aproximado	Aporte Comunitario
				19	20	21	22	23		
24	Creación de un centro diurno	NACASCOLO / LOS PLANES	100		X				L. 100,000.00	L. 5,000.00
25	Bono para el adulto mayor	NACASCOLO / LOS PLANES	100		X	X	X	X	L. 80,000.00	L. 4,000.00
26	Incentivo estudiantil para compra de útiles u otro material	HATO QUEMADO	134	X	X	X	X	X	L. 150,000.00	L. 7,500.00
27	Área de recreación a niños en la Escuela	HATO QUEMADO	134			X			L. 70,000.00	L. 3,500.00
28	Compra de terreno para cancha deportiva	HATO QUEMADO	134			X			L. 200,000.00	L. 10,000.00
29	Iluminación de la cancha	HATO QUEMADO	134					X	L. 200,000.00	L. 10,000.00
30	Construcción de camerinos	HATO QUEMADO	134				X		L. 80,000.00	L. 4,000.00
31	Talleres de corte y confección y bisutería	HATO QUEMADO	134		X				L. 80,000.00	L. 4,000.00
32	Creación de micro empresa de panadería	HATO QUEMADO	134			X			L. 100,000.00	L. 5,000.00
33	Creación de cultivo de tilapias en rio chiquito	HATO QUEMADO	134				X		L. 100,000.00	L. 5,000.00
34	Bono para el adulto mayor	HATO QUEMADO	134	X	X	X	X	X	L. 100,000.00	L. 5,000.00
35	Apoyo funerario	HATO QUEMADO	134	X	X	X	X	X	L. 100,000.00	L. 5,000.00

**(F-10)**

**Programación del Plan Zonal de Desarrollo Territorial.**

**Departamento:** El Paraíso **Municipio:** Vado Ancho **Zona #** 4 **Fecha:** 11-12/03/2019 **Temática:** Grupos Vulnerables **Lugar Asamblea:** Centro Comunal

No.	Nombre de los Proyectos / Sector de Desarrollo	Comunidad	No. Beneficiarios	Año de Ejecución					Costo Aproximado	Aporte Comunitario
				19	20	21	22	23		
36	Implementación de un Kit escolar que incluya uniformes	PASO DE LARE / EL TAMARINDO / TIERRAS BLANCAS	138	X	X	X	X	X	L. 50,000.00	L. 2,500.00
37	Taller de capacitación en oficios en INFOP Mecánica y Hojalatería	PASO DE LARE / EL TAMARINDO / TIERRAS BLANCAS	138			X		X	L. 100,000.00	L. 5,000.00
38	Compra de terreno para cancha deportiva	PASO DE LARE / EL TAMARINDO / TIERRAS BLANCAS	138				X		L. 70,000.00	L. 3,500.00
39	Talleres de corte y confección	PASO DE LARE / EL TAMARINDO / TIERRAS BLANCAS	138		X				L. 90,000.00	L. 4,500.00
40	Creación de un centro Diurno	PASO DE LARE / EL TAMARINDO / TIERRAS BLANCAS	138				X		L. 90,000.00	L. 4,500.00

**(F-10)**

**Programación del Plan Zonal de Desarrollo Territorial.**

**Departamento:** El Paraíso **Municipio:** Vado Ancho **Zona #** 4 **Fecha:** 11-12/03/2019 **Temática:** Vivienda **Lugar Asamblea:** Centro Comunal

No.	Nombre de los Proyectos / Sector de Desarrollo	Comunidad	No. Beneficiarios	Año de Ejecución					Costo Aproximado	Aporte Comunitario
				19	20	21	22	23		
1	Construcción y mejoras de viviendas	VADO ANCHO / EL JICARITO / SIMIRE	239	X	X	X	X	X	L. 300,000.00	L. 15,000.00
2	Proyecto de Letrinizacion	VADO ANCHO / EL JICARITO / SIMIRE	239	X	X	X	X	X	L. 60,000.00	L. 3,000.00
3	Construcción y mejoras de viviendas	EL JOCOTE / SAIRE / SAN FELIPE	198	X	X	X	X	X	L. 250,000.00	L. 12,500.00
4	Construcción de viviendas para personas de bajos recursos	NACASCOLO / LOS PLANES	100	X	X	X	X	X	L. 150,000.00	L. 7,500.00
5	Mejoramientos de viviendas	NACASCOLO / LOS PLANES	100	X	X	X	X	X	L. 100,000.00	L. 5,000.00
6	Construcción y mejoras de viviendas	HATO QUEMADO	134	X	X	X	X	X	L. 200,000.00	L. 10,000.00
7	Construcción de viviendas	PASO DE LARE / EL TAMARINDO / TIERRAS BLANCAS	138	X	X	X	X	X	L. 150,000.00	L. 7,500.00
8	Mejoramiento de viviendas	PASO DE LARE / EL TAMARINDO / TIERRAS BLANCAS	138	X	X	X	X	X	L. 200,000.00	L. 10,000.00
9	Proyecto construcción de Letrinizacion	PASO DE LARE / EL TAMARINDO / TIERRAS BLANCAS	138	X	X	X	X	X	L. 60,000.00	L. 3,000.00



(F-10)

**Programación del Plan Zonal de Desarrollo Territorial.**

**Departamento:** El Paraíso **Municipio:** Vado Ancho **Zona # 4** **Fecha:** 11-12/03/2019 **Temática:** Agua y Saneamiento **Lugar Asamblea:** Centro Comunal

No.	Nombre de los Proyectos / Sector de Desarrollo	Comunidad	No. Beneficiarios	Año de Ejecución					Costo Aproximado	Aporte Comunitario
				19	20	21	22	23		
1	Ampliación en (El Jicarito) y Proyecto de sistema de agua potable	VADO ANCHO / EL JICARITO / SIMIRE	239		X				L. 200,000.00	L. 10,000.00
2	Proyecto de sistema de agua potable y aguas lluvias	VADO ANCHO / EL JICARITO / SIMIRE	239	X					L. 3,000,000.00	L. 150,000.00
3	Proyecto de sistema de agua potable	EL JOCOTE / SAIRE / SAN FELIPE	198		X				L. 2,000,000.00	L. 100,000.00
4	Proyecto de cosechadoras de agua	EL JOCOTE / SAIRE / SAN FELIPE	198	X					L. 300,000.00	L. 15,000.00
5	Mejoramiento de sistema de agua potable	NACASCOLO / LOS PLANES	100			X			L. 500,000.00	L. 25,000.00
6	Perforación de pozo y Proyecto de sistema de agua potable	HATO QUEMADO	134		X				L. 2,000,000.00	L. 100,000.00
7	Proyecto de cosechadoras de agua	HATO QUEMADO	134	X					L. 300,000.00	L. 15,000.00
8	Reconstrucción de tanques de abastecimiento	PASO DE LARE / EL TAMARINDO / TIERRAS BLANCAS	138		X				L. 200,000.00	L. 10,000.00

**(F-10)**

**Programación del Plan Zonal de Desarrollo Territorial.**

**Departamento:** El Paraíso **Municipio:** Vado Ancho **Zona # 4** **Fecha:** 11-12/03/2019 **Temática:** Economía **Lugar Asamblea:** Centro Comunal

No.	Nombre de los Proyectos / Sector de Desarrollo	Comunidad	No. Beneficiarios	Año de Ejecución					Costo Aproximado	Aporte Comunitario
				19	20	21	22	23		
1	Bono Tecnológico en tiempo y forma	VADO ANCHO / EL JICARITO / SIMIRE	239	X	X	X	X	X	L. 400,000.00	L. 20,000.00
2	Creación de un mercado municipal	VADO ANCHO / EL JICARITO / SIMIRE	239		X				L. 200,000.00	L. 10,000.00
3	Bono Tecnológico en tiempo y forma	EL JOCOTE / SAIRE / SAN FELIPE	198	X	X	X	X	X	L. 190,000.00	L. 9,500.00
4	Bono Tecnológico en tiempo y forma	NACASCOLO / LOS PLANES	100	X	X	X	X	X	L. 150,000.00	L. 7,500.00
5	Apoyo a tienda de consumo de canasta básica	NACASCOLO / LOS PLANES	100	X	X	X	X	X	L. 100,000.00	L. 5,000.00
6	Bono Tecnológico en tiempo y forma	HATO QUEMADO	134		X	X	X	X	L. 150,000.00	L. 7,500.00
7	Capacitación al sistema agrícola	HATO QUEMADO	134	X					L. 50,000.00	L. 2,500.00
8	Apoyo al Pequeño Agricultor	PASO DE LARE / EL TAMARINDO / TIERRAS BLANCAS	138				X		L. 50,000.00	L. 2,500.00

**(F-10)**

**Programación del Plan Zonal de Desarrollo Territorial.**

**Departamento:** El Paraíso **Municipio:** Vado Ancho **Zona #** 4 **Fecha:** 11-12/03/2019 **Temática:** Seguridad Alimentaria **Lugar Asamblea:** Centro Comunal

No.	Nombre de los Proyectos / Sector de Desarrollo	Comunidad	No. Beneficiarios	Año de Ejecución					Costo Aproximado	Aporte Comunitario
				19	20	21	22	23		
1	Creación de Banco de Granos Básicos	VADO ANCHO / EL JICARITO / SIMIRE	239			X			L. 100,000.00	L. 5,000.00
2	Capacitación a los productores	VADO ANCHO / EL JICARITO / SIMIRE	239		X				L. 20,000.00	L. 1,000.00
3	Creación de Banco de Granos Básicos	EL JOCOTE / SAIRE / SAN FELIPE	198				X		L. 100,000.00	L. 5,000.00
4	Creación de Laguna para cultivo y producción de peces el caserío de San Felipe	EL JOCOTE / SAIRE / SAN FELIPE	198			X			L. 100,000.00	L. 5,000.00
5	Creación de sistemas de riego por goteo	EL JOCOTE / SAIRE / SAN FELIPE	198					X	L. 250,000.00	L. 12,500.00
6	Creación de Banco de Granos Básicos	NACASCOLO / LOS PLANES	100		X				L. 100,000.00	L. 5,000.00
7	Creación de Banco de Granos Básicos	HATO QUEMADO	134				X		L. 100,000.00	L. 5,000.00
8	Creación de Banco de Granos Básicos	PASO DE LARE / EL TAMARINDO / TIERRAS BLANCAS	138				X		L. 100,000.00	L. 5,000.00

**(F-10)**

**Programación del Plan Zonal de Desarrollo Territorial.**

**Departamento:** El Paraíso **Municipio:** Vado Ancho **Zona #** 4 **Fecha:** 11-12/03/2019 **Temática:** Participación **Lugar Asamblea:** Centro Comunal

No.	Nombre de los Proyectos / Sector de Desarrollo	Comunidad	No. Beneficiarios	Año de Ejecución					Costo Aproximado	Aporte Comunitario
				19	20	21	22	23		
1	Fortalecimiento a la red de mujeres	VADO ANCHO / EL JICARITO / SIMIRE	239	X	X				L. 7,000.00	L. 350.00
2	Fortalecimiento a la red de mujeres	EL JOCOTE / SAIRE / SAN FELIPE	198	X	X				L. 7,000.00	L. 350.00
3	Capacitaciones a grupos organizados en manualidades	NACASCOLO / LOS PLANES	100	X			X		L. 50,000.00	L. 2,500.00
4	Fortalecimiento a la red de mujeres	HATO QUEMADO	134	X	X				L. 7,000.00	L. 350.00
5	Fortalecimiento a la red de mujeres	PASO DE LARE / EL TAMARINDO / TIERRAS BLANCAS	138	X	X				L. 7,000.00	L. 350.00

(F-10)

**Programación del Plan Zonal de Desarrollo Territorial.**

**Departamento:** El Paraíso **Municipio:** Vado Ancho **Zona #** 4 **Fecha:** 11-12/03/2019 **Temática:** Seguridad Ciudadana **Lugar Asamblea:** Centro Comunal

No.	Nombre de los Proyectos / Sector de Desarrollo	Comunidad	No. Beneficiarios	Año de Ejecución					Costo Aproximado	Aporte Comunitario
				19	20	21	22	23		
1	Apoyo con alimentación a policías	VADO ANCHO / EL JICARITO / SIMIRE	239	X	X	X	X	X	L. 600,000.00	L. 0.00
2	Mejoramiento del edificio Posta Policial	VADO ANCHO / EL JICARITO / SIMIRE	239		X				L. 150,000.00	L. 7,500.00
3	Cumplimiento de regulación en venta de bebidas alcohólicas	VADO ANCHO / EL JICARITO / SIMIRE	239	X	X	X	X	X	L. 0.00	L. 0.00
4	Control de entradas y salidas después de las 10 PM	VADO ANCHO / EL JICARITO / SIMIRE	239	X	X	X	X	X	L. 0.00	L. 0.00
5	Mesas de seguridad ciudadana	EL JOCOTE / SAIRE / SAN FELIPE	198	X					L. 5,000.00	L. 250.00
6	Comité de vigilancia comunitaria	NACASCOLO / LOS PLANES	100	X					L. 3,000.00	L. 150.00
7	Mesas de seguridad ciudadana	HATO QUEMADO	134			X			L. 5,000.00	L. 250.00
8	Nombramiento de auxiliar	PASO DE LARE / EL TAMARINDO / TIERRAS BLANCAS	138	X					L. 0.00	L. 0.00



**(F-10)**

**Programación del Plan Zonal de Desarrollo Territorial.**

**Departamento:** El Paraíso **Municipio:** Vado Ancho **Zona #** 4 **Fecha:** 11-12/03/2019 **Temática:** Infraestructura Social **Lugar Asamblea:** Centro Comunal

No.	Nombre de los Proyectos / Sector de Desarrollo	Comunidad	No. Beneficiarios	Año de Ejecución					Costo Aproximado	Aporte Comunitario
				19	20	21	22	23		
1	Construcción de pavimentación en el casco urbano	VADO ANCHO / EL JICARITO / SIMIRE	239	X	X				L. 4,000,000.00	L. 200,000.00
2	Mantenimiento de Carreteras	VADO ANCHO / EL JICARITO / SIMIRE	239	X	X	X	X	X	L. 500,000.00	L. 25,000.00
3	Ampliación de proyecto de energía eléctrica (El Jicarito)	VADO ANCHO / EL JICARITO / SIMIRE	239					X	L. 300,000.00	L. 15,000.00
4	Repello y enchapado de templo católico	VADO ANCHO / EL JICARITO / SIMIRE	239	X				X	L. 100,000.00	L. 5,000.00
5	Mantenimiento de Parque municipal y puente peatonal	VADO ANCHO / EL JICARITO / SIMIRE	239	X	X	X	X	X	L. 200,000.00	L. 10,000.00
6	Mantenimiento y reparación de edificios municipales	VADO ANCHO / EL JICARITO / SIMIRE	239	X	X	X	X	X	L. 500,000.00	L. 0.00
7	Mejoramiento de Centro Básico	VADO ANCHO / EL JICARITO / SIMIRE	239					X	L. 100,000.00	L. 5,000.00
8	Construcción de rastro municipal	VADO ANCHO / EL JICARITO / SIMIRE	239				X		L. 150,000.00	L. 7,500.00
2	Construcción de terminal de buses	VADO ANCHO / EL JICARITO / SIMIRE	239		X				L. 75,000.00	L. 3,750.00
10	Construcción de gimnasio (Centro Básico)	VADO ANCHO / EL JICARITO / SIMIRE	239					X	L. 500,000.00	L. 25,000.00
11	Construcción de carretera alterna	VADO ANCHO / EL JICARITO / SIMIRE	239					X	L. 150,000.00	L. 7,500.00
12	Mejoramiento de las Iglesias Evangélicas	EL JOCOTE / SAIRE / SAN FELIPE	198					X	L. 100,000.00	L. 5,000.00

(F-10)

**Programación del Plan Zonal de Desarrollo Territorial.**

**Departamento:** El Paraíso **Municipio:** Vado Ancho **Zona # 4** **Fecha:** 11-12/03/2019 **Temática:** Infraestructura Social **Lugar Asamblea:** Centro Comunal

No.	Nombre de los Proyectos / Sector de Desarrollo	Comunidad	No. Beneficiarios	Año de Ejecución					Costo Aproximado	Aporte Comunitario
				19	20	21	22	23		
13	Mejoramiento de Carretera	EL JOCOTE / SAIRE / SAN FELIPE	198				X		L. 100,000.00	L. 5,000.00
14	Mejoramiento de alumbrado publico	EL JOCOTE / SAIRE / SAN FELIPE	198		X				L. 70,000.00	L. 3,500.00
15	Apertura de carretera que conduce al caserío de San Jerónimo a San Felipe	EL JOCOTE / SAIRE / SAN FELIPE	198			X			L. 700,000.00	L. 35,000.00
16	Mejoramiento de alumbrado publico	NACASCOLO / LOS PLANES	100					X	L. 60,000.00	L. 3,000.00
17	Mejoramiento de red vial	NACASCOLO / LOS PLANES	100	X	X	X	X	X	L. 200,000.00	L. 10,000.00
18	Construcción de rampla en la quebrada de Nacascolo	NACASCOLO / LOS PLANES	100			X			L. 170,000.00	L. 8,500.00
19	Construcción de alumbrado público del puente en Nacascolo	NACASCOLO / LOS PLANES	100				X		L. 180,000.00	L. 9,000.00
20	Finalización del salón comunal	NACASCOLO / LOS PLANES	100					X	L. 50,000.00	L. 2,500.00
21	Ampliación de centro comunal	HATO QUEMADO	134					X	L. 300,000.00	L. 15,000.00
22	Mejoramiento de Carretera y alcantarillado	HATO QUEMADO	134					X	L. 1,000,000.00	L. 50,000.00
23	Mejoramiento de Iglesia Católica	HATO QUEMADO	134				X		L. 80,000.00	L. 4,000.00
24	Mejoramiento de Puente Hamaca	HATO QUEMADO	134			X			L. 200,000.00	L. 10,000.00

**(F-10)**

**Programación del Plan Zonal de Desarrollo Territorial.**

**Departamento:** El Paraíso **Municipio:** Vado Ancho **Zona # 4** **Fecha:** 11-12/03/2019 **Temática:** Infraestructura Social **Lugar Asamblea:** Centro Comunal

No.	Nombre de los Proyectos / Sector de Desarrollo	Comunidad	No. Beneficiarios	Año de Ejecución					Costo Aproximado	Aporte Comunitario
				19	20	21	22	23		
25	Construcción de muro enfrente de la Escuela	HATO QUEMADO	134			X			L. 200,000.00	L. 10,000.00
26	Construcción de carretera; de Hato Quemado a El Caliche	HATO QUEMADO	134				X		L. 1,500,000.00	L. 75,000.00
27	Reconstrucción del puente en la quebrada el Paso	PASO DE LARE / EL TAMARINDO / TIERRAS BLANCAS	138					X	L. 250,000.00	L. 12,500.00
28	Mantenimiento de la Carretera	PASO DE LARE / EL TAMARINDO / TIERRAS BLANCAS	138	X					L. 70,000.00	L. 3,500.00
29	Mejoramiento de Alumbrado público	PASO DE LARE / EL TAMARINDO / TIERRAS BLANCAS	138		X				L. 20,000.00	L. 1,000.00

**(F-10)**

**Programación del Plan Zonal de Desarrollo Territorial.**

**Departamento:** El Paraíso **Municipio:** Vado Ancho **Zona #** 4 **Fecha:** 11-12/03/2019 **Temática:** Turismo **Lugar Asamblea:** Centro Comunal

No.	Nombre de los Proyectos / Sector de Desarrollo	Comunidad	No. Beneficiarios	Año de Ejecución					Costo Aproximado	Aporte Comunitario
				19	20	21	22	23		
1	Creación de teleférico de Las Lajitas a Vado Ancho	VADO ANCHO / EL JICARITO / SIMIRE	239		X				L. 700,000.00	L. 35,000.00
2	Creación de Museo	VADO ANCHO / EL JICARITO / SIMIRE	239					X	L. 700,000.00	L. 35,000.00
3	Champas móviles para semana santa	VADO ANCHO / EL JICARITO / SIMIRE	239			X			L. 50,000.00	L. 2,500.00
4	Feria Patronal	VADO ANCHO / EL JICARITO / SIMIRE	239	X	X	X	X	X	L. 800,000.00	L. 40,000.00
5	Guía Turístico	VADO ANCHO / EL JICARITO / SIMIRE	239	X	X	X	X	X	L. 5,000.00	L. 0.00
6	Celebración del día de creación del municipio	VADO ANCHO / EL JICARITO / SIMIRE	239	X	X	X	X	X	L. 200,000.00	L. 10,000.00

# ZONA 5



**(F-10)**

**Programación del Plan Zonal de Desarrollo Territorial**

**Departamento:** El Paraíso **Municipio:** Vado Ancho **Zona #** 5 **Fecha:** 02-03/04/2019 **Temática:** Ordenamiento Territorial **Lugar Asamblea:** Escuela José Manuel Contreras

No.	Nombre de los Proyectos / Sector de Desarrollo	Comunidad	No. Beneficiarios	Año de Ejecución					Costo Aproximado	Aporte Comunitario
				19	20	21	22	23		
1	Rotulación de entrada al caserío	LAS UVILLAS	147	X					L. 3,000.00	L. 150.00
2	Reglamento de construcción de viviendas.	LAS UVILLAS	147		X				L. 9,000.00	L. 450.00
3	Delimitación Territorial entre el Municipio de Texiguat y Vado Ancho.	LA CHAPERNA / LAS MESAS	225				X		L. 80,000.00	L. 4,000.00
4	Delimitación y Ordenamiento de Fuente de Agua (Tierras Blancas) Chaperna	LA CHAPERNA / LAS MESAS	225	X					L. 2,000.00	L. 100.00
5	Creación de Reglamento sobre Fuente de Agua (Tierras Blancas) Chaperna	LA CHAPERNA / LAS MESAS	225					X	L. 1,000.00	L. 50.00
6	Delimitación de camino real en Las Mesas	LA CHAPERNA / LAS MESAS	225			X			L. 2,000.00	L. 100.00
7	Catastro Tecnificado	CERRO LARE / ELCASTAÑO / LA COMUNIDAD / EL TRAPICHE / EL ALMENDRO / EL CAHUANO	321			X			L. 800,000.00	L. 40,000.00
8	Rotulación de entradas y salidas del caserío	CERRO LARE / ELCASTAÑO / LA COMUNIDAD / EL TRAPICHE / EL ALMENDRO / EL CAHUANO	321	X					L. 75,000.00	L. 3,750.00
9	Delimitación de tramo carretero	CERRO LARE / ELCASTAÑO / LA COMUNIDAD / EL TRAPICHE / EL ALMENDRO / EL CAHUANO	321		X				L. 25,000.00	L. 1,250.00

(F-10)

**Programación del Plan Zonal de Desarrollo Territorial.**

**Departamento:** El Paraíso **Municipio:** Vado Ancho **Zona #** 5 **Fecha:** 02-03/04/2019 **Temática:** Salud y Nutrición **Lugar Asamblea:** Escuela José Manuel Contreras

No.	Nombre de los Proyectos / Sector de Desarrollo	Comunidad	No. Beneficiarios	Año de Ejecución					Costo Aproximado	Aporte Comunitario
				19	20	21	22	23		
1	Ampliación de huertos familiares	LAS UVILLAS	147			X			L. 100,000.00	L. 5,000.00
2	Fondo comunal de medicamento	LAS UVILLAS	147		X				L. 100,000.00	L. 5,000.00
3	Implementación de huertos familiares los dos caseríos	LA CHAPERNA / LAS MESAS	225		X	X	X	X	L. 150,000.00	L. 7,500.00
4	Construcción de la unidad de salud	LA CHAPERNA / LAS MESAS	225		X				L. 1,000,000.00	L. 50,000.00
5	Fondo comunal de medicamento (Las Mesas)	LA CHAPERNA / LAS MESAS	225		X				L. 50,000.00	L. 2,500.00
6	Implementación y seguimiento de huertos familiares	CERRO LARE / ELCASTAÑO / LA COMUNIDAD / EL TRAPICHE / EL ALMENDRO / EL CAHUANO	321			X			L. 70,000.00	L. 3,500.00
7	Construcción de la unidad de salud	CERRO LARE / ELCASTAÑO / LA COMUNIDAD / EL TRAPICHE / EL ALMENDRO / EL CAHUANO	321			X			L. 500,000.00	L. 25,000.00

**(F-10)**

**Programación del Plan Zonal de Desarrollo Territorial.**

**Departamento:** El Paraíso **Municipio:** Vado Ancho **Zona #** 5 **Fecha:** 02-03/04/2019 **Temática:** Educación **Lugar Asamblea:** Escuela José Manuel Contreras

No.	Nombre de los Proyectos / Sector de Desarrollo	Comunidad	No. Beneficiarios	Año de Ejecución					Costo Aproximado	Aporte Comunitario
				19	20	21	22	23		
1	Mejoramiento de la Escuela	LAS UVILLAS	147			X			L. 100,000.00	L. 5,000.00
2	Cerca de la Escuela	LAS UVILLAS	147	X					L. 80,000.00	L. 4,000.00
3	Apoyo con mobiliario	LAS UVILLAS	147				X		L. 30,000.00	L. 1,500.00
4	Construcción de Centro Básico y compra de Predio	LA CHAPERNA / LAS MESAS	225		X				L. 1,200,000.00	L. 60,000.00
5	Apoyo al proyecto alternativo Educativo (Pago de Maestros)	LA CHAPERNA / LAS MESAS	225	X	X	X	X	X	L. 500,000.00	L. 25,000.00
6	Mejoramiento y cerca de la Escuela.	LA CHAPERNA / LAS MESAS	225			X			L. 500,000.00	L. 25,000.00
7	Apoyo con instructor para cursos de computación	LA CHAPERNA / LAS MESAS	225	X	X	X	X	X	L. 100,000.00	L. 5,000.00
8	Construcción y mejoras de Cerca de la Escuela y Piso	CERRO LARE / ELCASTAÑO / LA COMUNIDAD / EL TRAPICHE / EL ALMENDRO / EL CAHUANO	321		X				L. 250,000.00	L. 12,500.00
9	Mejoramiento de Cocina	CERRO LARE / ELCASTAÑO / LA COMUNIDAD / EL TRAPICHE / EL ALMENDRO / EL CAHUANO	321			X			L. 50,000.00	L. 2,500.00
10	Dotación de mobiliario	CERRO LARE / ELCASTAÑO / LA COMUNIDAD / EL TRAPICHE / EL ALMENDRO / EL CAHUANO	321				X		L. 350,000.00	L. 17,500.00

**(F-10)**

**Programación del Plan Zonal de Desarrollo Territorial.**

**Departamento:** El Paraíso **Municipio:** Vado Ancho **Zona #** 5 **Fecha:** 02-03/04/2019 **Temática:** Educación **Lugar Asamblea:** Escuela José Manuel Contreras

No.	Nombre de los Proyectos / Sector de Desarrollo	Comunidad	No. Beneficiarios	Año de Ejecución					Costo Aproximado	Aporte Comunitario
				19	20	21	22	23		
11	Dotación de Kits Escolar	CERRO LARE / ELCASTAÑO / LA COMUNIDAD / EL TRAPICHE / EL ALMENDRO / EL CAHUANO	321	X	X	X	X	X	L. 300,000.00	L. 15,000.00
12	Apoyo a programas alternativos	CERRO LARE / ELCASTAÑO / LA COMUNIDAD / EL TRAPICHE / EL ALMENDRO / EL CAHUANO	321	X	X	X	X	X	L. 200,000.00	L. 10,000.00

(F-10)

**Programación del Plan Zonal de Desarrollo Territorial.**

**Departamento:** El Paraíso **Municipio:** Vado Ancho **Zona #** 5 **Fecha:** 02-03/04/2019 **Temática:** Recursos Naturales y Ambiente **Lugar Asamblea:** Escuela José Manuel Contreras

No.	Nombre de los Proyectos / Sector de Desarrollo	Comunidad	No. Beneficiarios	Año de Ejecución					Costo Aproximado	Aporte Comunitario
				19	20	21	22	23		
1	Reforestación en la comunidad y fuente de agua	LAS UVILLAS	147	X	X	X	X	X	L. 0.00	L. 0.00
2	Limpieza Comunitaria	LAS UVILLAS	147	X	X	X	X	X	L. 0.00	L. 0.00
3	Construcción de Letrinizacion (Simple)	LAS UVILLAS	147	X	X	X	X	X	L. 30,000.00	L. 1,500.00
4	Construcción de fogones mejorados	LAS UVILLAS	147	X	X	X	X	X	L. 200,000.00	L. 10,000.00
5	Reforestación de Bosque	LA CHAPERNA / LAS MESAS	225	X	X	X	X	X	L. 0.00	L. 0.00
6	Construcción de Eco-fogones	LA CHAPERNA / LAS MESAS	225	X	X	X	X	X	L. 250,000.00	L. 12,500.00
7	Crear ordenanzas municipales para la no quema y tala de bosques (Las Mesas)	LA CHAPERNA / LAS MESAS	225	X	X	X	X	X	L. 0.00	L. 0.00
8	Jornadas de limpieza en las comunidades	LA CHAPERNA / LAS MESAS	225	X	X	X	X	X	L. 0.00	L. 0.00
9	Construcción de basureros	LA CHAPERNA / LAS MESAS	225		X				L. 5,000.00	L. 250.00



**(F-10)**

**Programación del Plan Zonal de Desarrollo Territorial.**

**Departamento:** El Paraíso **Municipio:** Vado Ancho **Zona # 5** **Fecha:** 02-03/04/2019 **Temática:** Recursos Naturales y Ambiente **Lugar Asamblea:** Escuela José Manuel Contreras

No.	Nombre de los Proyectos / Sector de Desarrollo	Comunidad	No. Beneficiarios	Año de Ejecución					Costo Aproximado	Aporte Comunitario
				19	20	21	22	23		
10	Crear ordenanzas municipales que no permitan la tala ni quema de bosques en general de las comunidades.	CERRO LARE / ELCASTAÑO / LA COMUNIDAD / EL TRAPICHE / EL ALMENDRO / EL CAHUANO	321	X	X	X	X	X	L. 0.00	L. 0.00
11	Construcción de Eco-fogones	CERRO LARE / ELCASTAÑO / LA COMUNIDAD / EL TRAPICHE / EL ALMENDRO / EL CAHUANO	321	X	X	X	X	X	L. 100,000.00	L. 5,000.00
12	Construcción de letrinizacion	CERRO LARE / ELCASTAÑO / LA COMUNIDAD / EL TRAPICHE / EL ALMENDRO / EL CAHUANO	321	X	X	X	X	X	L. 400,000.00	L. 20,000.00
13	Reforestación de fuentes de agua	CERRO LARE / ELCASTAÑO / LA COMUNIDAD / EL TRAPICHE / EL ALMENDRO / EL CAHUANO	321	X	X	X	X	X	L. 0.00	L. 0.00

**(F-10)**

**Programación del Plan Zonal de Desarrollo Territorial.**

**Departamento:** El Paraíso **Municipio:** Vado Ancho **Zona # 5** **Fecha:** 02-03/04/2019 **Temática:** Grupos Vulnerables **Lugar Asamblea:** Escuela José Manuel Contreras

No.	Nombre de los Proyectos/Sector de Desarrollo	Comunidad	No. Beneficiarios	Año de Ejecución					Costo Aproximado	Aporte Comunitario
				19	20	21	22	23		
1	Bono estudiantil para compra de útiles u otro material	LAS UVILLAS	147	X	X	X	X	X	L. 150,000.00	L. 7,500.00
2	Ampliación de campo de futbol	LAS UVILLAS	147			X			L. 100,000.00	L. 5,000.00
3	Creación de Microempresa de hojalatería	LAS UVILLAS	147				X		L. 100,000.00	L. 5,000.00
4	Creación de microempresa de panadería	LAS UVILLAS	147		X				L. 100,000.00	L. 5,000.00
5	Bono para el adulto mayor	LAS UVILLAS	147	X	X	X	X	X	L. 100,000.00	L. 5,000.00
6	Comedor Infantil Caserío de la Chaperna	LA CHAPERNA / LAS MESAS	225				X		L. 150,000.00	L. 7,500.00
7	Compra de cancha deportiva	LA CHAPERNA / LAS MESAS	225				X		L. 150,000.00	L. 7,500.00
8	Crear capacitaciones que generen aprendizaje practico oficios a jóvenes	LA CHAPERNA / LAS MESAS	225	X					L. 10,000.00	L. 500.00
9	Organización de Red de Mujeres	LA CHAPERNA / LAS MESAS	225	X					L. 0.00	L. 0.00
10	Microempresa de Manualidades Chaperna	LA CHAPERNA / LAS MESAS	225				X		L. 75,000.00	L. 3,750.00
11	Microempresa de Panadería y Repostería	LA CHAPERNA / LAS MESAS	225			X			L. 80,000.00	L. 4,000.00
12	Apoyo para Microempresa en el procesamiento de JOCOTE Corona	LA CHAPERNA / LAS MESAS	225					X	L. 110,000.00	L. 5,500.00

**(F-10)**

**Programación del Plan Zonal de Desarrollo Territorial.**

**Departamento:** El Paraíso **Municipio:** Vado Ancho **Zona # 5** **Fecha:** 02-03/04/2019 **Temática:** Grupos Vulnerables **Lugar Asamblea:** Escuela José Manuel Contreras

No.	Nombre de los Proyectos / Sector de Desarrollo	Comunidad	No. Beneficiarios	Año de Ejecución					Costo Aproximado	Aporte Comunitario
				19	20	21	22	23		
13	Creación de un centro diurno	LA CHAPERNA / LAS MESAS	225				X		L. 90,000.00	L. 4,500.00
14	Bono para la tercera edad	LA CHAPERNA / LAS MESAS	225	X	X	X	X	X	L. 100,000.00	L. 5,000.00
15	Apoyo a niños discapacitados	CERRO LARE / ELCASTAÑO / LA COMUNIDAD / EL TRAPICHE / EL ALMENDRO / EL CAHUANO	321	X	X	X	X	X	L. 70,000.00	L. 3,500.00
16	Comedor Infantil	CERRO LARE / ELCASTAÑO / LA COMUNIDAD / EL TRAPICHE / EL ALMENDRO / EL CAHUANO	321		X				L. 300,000.00	L. 15,000.00
17	Compra de terreno y Construcción de cancha Deportiva	CERRO LARE / ELCASTAÑO / LA COMUNIDAD / EL TRAPICHE / EL ALMENDRO / EL CAHUANO	321			X			L. 250,000.00	L. 12,500.00
18	Crear capacitaciones que generen aprendizaje practico oficios a jóvenes(carpintería, hojalatería, barbería)	CERRO LARE / ELCASTAÑO / LA COMUNIDAD / EL TRAPICHE / EL ALMENDRO / EL CAHUANO	321			X			L. 10,000.00	L. 500.00
19	Creación de Microempresa de Hojalatería	CERRO LARE / ELCASTAÑO / LA COMUNIDAD / EL TRAPICHE / EL ALMENDRO / EL CAHUANO	321	X					L. 300,000.00	L. 15,000.00
20	Creación de Microempresa de Panadería	CERRO LARE / ELCASTAÑO / LA COMUNIDAD / EL TRAPICHE / EL ALMENDRO / EL CAHUANO	321	X					L. 82,000.00	L. 4,100.00
21	Apoyo a la madre soltera	CERRO LARE / ELCASTAÑO / LA COMUNIDAD / EL TRAPICHE / EL ALMENDRO / EL CAHUANO	321		X	X	X	X	L. 56,000.00	L. 2,800.00
22	Bono para tercera edad	CERRO LARE / ELCASTAÑO / LA COMUNIDAD / EL TRAPICHE / EL ALMENDRO / EL CAHUANO	321	X	X	X	X	X	L. 50,000.00	L. 2,500.00
23	Creación de Centro Diurno	CERRO LARE / ELCASTAÑO / LA COMUNIDAD / EL TRAPICHE / EL ALMENDRO / EL CAHUANO	321		X				L. 100,000.00	L. 5,000.00

(F-10)

**Programación del Plan Zonal de Desarrollo Territorial.**

**Departamento:** El Paraíso **Municipio:** Vado Ancho **Zona #** 5 **Fecha:** 02-03/04/2019 **Temática:** Vivienda **Lugar Asamblea:** Escuela José Manuel Contreras

No.	Nombre de los Proyectos / Sector de Desarrollo	Comunidad	No. Beneficiarios	Año de Ejecución					Costo Aproximado	Aporte Comunitario
				19	20	21	22	23		
1	Construcción y mejoras de viviendas	LAS UVILLAS	147	X	X	X	X	X	L. 200,000.00	L. 10,000.00
2	Construcción y mejoras de Viviendas	LA CHAPERNA / LAS MESAS	225	X	X	X	X	X	L. 350,000.00	L. 17,500.00
3	Proyecto construcción de Letrinizacion	LA CHAPERNA / LAS MESAS	225	X	X	X	X	X	L. 250,000.00	L. 12,500.00
4	Construcción y mejoras de Viviendas (Techo y Piso)	CERRO LARE / ELCASTAÑO / LA COMUNIDAD / EL TRAPICHE / EL ALMENDRO / EL CAHUANO	321	X	X	X	X	X	L. 250,000.00	L. 12,500.00
5	Compra de Solares para construcción de viviendas	CERRO LARE / ELCASTAÑO / LA COMUNIDAD / EL TRAPICHE / EL ALMENDRO / EL CAHUANO	321		X	X	X		L. 90,000.00	L. 4,500.00

**(F-10)**

**Programación del Plan Zonal de Desarrollo Territorial.**

**Departamento:** El Paraíso **Municipio:** Vado Ancho **Zona # 5** **Fecha:** 02-03/04/2019 **Temática:** Agua y Saneamiento **Lugar Asamblea:** Escuela José Manuel Contreras

No.	Nombre de los Proyectos / Sector de Desarrollo	Comunidad	No. Beneficiarios	Año de Ejecución					Costo Aproximado	Aporte Comunitario
				19	20	21	22	23		
1	Proyecto de sistema de agua potable	LAS UVILLAS	147		X				L. 1,500,000.00	L. 75,000.00
2	Cosechadoras de agua	LAS UVILLAS	147				X		L. 300,000.00	L. 15,000.00
3	Ampliación de perforación y Sistema de Agua Potable	LA CHAPERNA / LAS MESAS	225			X			L. 4,000,000.00	L. 200,000.00
4	Compra de terreno para el sistema de perforación de pozo para agua potable	LA CHAPERNA / LAS MESAS	225	X					L. 30,000.00	L. 1,500.00
5	Construcción y ampliación del Sistema de Agua Potable	CERRO LARE / ELCASTAÑO / LA COMUNIDAD / EL TRAPICHE / EL ALMENDRO / EL CAHUANO	321	X					L. 4,000,000.00	L. 200,000.00



(F-10)

**Programación del Plan Zonal de Desarrollo Territorial.**

**Departamento:** El Paraíso **Municipio:** Vado Ancho **Zona #** 5 **Fecha:** 02-03/04/2019 **Temática:** Economía **Lugar Asamblea:** Escuela José Manuel Contreras

No.	Nombre de los Proyectos / Sector de Desarrollo	Comunidad	No. Beneficiarios	Año de Ejecución					Costo Aproximado	Aporte Comunitario
				19	20	21	22	23		
1	Bono Tecnológico en tiempo y forma	LAS UVILLAS	147		X	X	X	X	L. 150,000.00	L. 7,500.00
2	Apoyo con insumo agrícolas en tiempo y forma	LA CHAPERNA / LAS MESAS	225	X	X	X	X	X	L. 80,000.00	L. 4,000.00
3	Apoyo con capital semilla para la caja rural (Unión y Acción)	LA CHAPERNA / LAS MESAS	225		X				L. 90,000.00	L. 4,500.00
4	Bono Tecnológico	CERRO LARE / ELCASTAÑO / LA COMUNIDAD / EL TRAPICHE / EL ALMENDRO / EL CAHUANO	321	X	X	X	X	X	L. 300,000.00	L. 15,000.00
5	Apoyo al Pequeño Agricultor	CERRO LARE / ELCASTAÑO / LA COMUNIDAD / EL TRAPICHE / EL ALMENDRO / EL CAHUANO	321	X	X				L. 100,000.00	L. 5,000.00

**(F-10)**

**Programación del Plan Zonal de Desarrollo Territorial.**

**Departamento:** El Paraíso **Municipio:** Vado Ancho **Zona #** 5 **Fecha:** 02-03/04/2019 **Temática:** Seguridad Alimentaria **Lugar Asamblea:** Escuela José Manuel Contreras

No.	Nombre de los Proyectos / Sector de Desarrollo	Comunidad	No. Beneficiarios	Año de Ejecución					Costo Aproximado	Aporte Comunitario
				19	20	21	22	23		
1	Creación de Banco de Granos Básicos	LAS UVILLAS	147				X		L. 100,000.00	L. 5,000.00
2	Creación de Banco de Granos Básicos	LA CHAPERNA / LAS MESAS	225					X	L. 300,000.00	L. 15,000.00
3	Creación de Banco de Granos Básicos	CERRO LARE / ELCASTAÑO / LA COMUNIDAD / EL TRAPICHE / EL ALMENDRO / EL CAHUANO	321				X		L. 250,000.00	L. 12,500.00

(F-10)

**Programación del Plan Zonal de Desarrollo Territorial.**

**Departamento:** El Paraíso **Municipio:** Vado Ancho **Zona # 5** **Fecha:** 02-03/04/2019 **Temática:** Tierra **Lugar Asamblea:** Escuela José Manuel Contreras

No.	Nombre de los Proyectos / Sector de Desarrollo	Comunidad	No. Beneficiarios	Año de Ejecución					Costo Aproximado	Aporte Comunitario
				19	20	21	22	23		
1	Migración agrícola (Posesión de terrenos en pocas familias)	CERRO LARE / ELCASTAÑO / LA COMUNIDAD / EL TRAPICHE / EL ALMENDRO / EL CAHUANO	321	X	X	X	X	X	L. 0.00	L. 0.00

(F-10)

**Programación del Plan Zonal de Desarrollo Territorial.**

**Departamento:** El Paraíso **Municipio:** Vado Ancho **Zona # 5** **Fecha:** 02-03/04/2019 **Temática:** Participación **Lugar Asamblea:** Escuela José Manuel Contreras

No.	Nombre de los Proyectos / Sector de Desarrollo	Comunidad	No. Beneficiarios	Año de Ejecución					Costo Aproximado	Aporte Comunitario
				19	20	21	22	23		
1	Fortalecimiento a la Red de Mujeres	LAS UVILLAS	147	X	X				L. 7,000.00	L. 350.00
2	Fortalecimiento a la Red de Mujeres	LA CHAPERNA / LAS MESAS	225			X			L. 7,000.00	L. 350.00
3	Capacitación sobre relaciones humanas	LA CHAPERNA / LAS MESAS	225				X		L. 50,000.00	L. 2,500.00
4	Fortalecimiento a la Red de Mujeres	CERRO LARE / ELCASTAÑO / LA COMUNIDAD / EL TRAPICHE / EL ALMENDRO / EL CAHUANO	321	X	X	X	X	X	L. 7,000.00	L. 350.00

**(F-10)**

**Programación del Plan Zonal de Desarrollo Territorial.**

**Departamento:** El Paraíso **Municipio:** Vado Ancho **Zona #** 5 **Fecha:** 02-03/04/2019 **Temática:** Seguridad Ciudadana **Lugar Asamblea:** Escuela José Manuel Contreras

No.	Nombre de los Proyectos / Sector de Desarrollo	Comunidad	No. Beneficiarios	Año de Ejecución					Costo Aproximado	Aporte Comunitario
				19	20	21	22	23		
1	Formación de Mesas de Seguridad Ciudadana	LAS UVILLAS	147	X		X		X	L. 7,000.00	L. 350.00
2	Formación de Mesas de Seguridad Ciudadana	LA CHAPERNA / LAS MESAS	225	X		X		X	L. 7,000.00	L. 350.00
3	Formación de Mesas de Seguridad Ciudadana	CERRO LARE / ELCASTAÑO / LA COMUNIDAD / EL TRAPICHE / EL ALMENDRO / EL CAHUANO	321	X		X		X	L. 2,000.00	L. 100.00

**(F-10)**

**Programación del Plan Zonal de Desarrollo Territorial.**

**Departamento:** El Paraíso **Municipio:** Vado Ancho **Zona #** 5 **Fecha:** 02-03/04/2019 **Temática:** Infraestructura Social **Lugar Asamblea:** Escuela José Manuel Contreras

No.	Nombre de los Proyectos / Sector de Desarrollo	Comunidad	No. Beneficiarios	Año de Ejecución					Costo Aproximado	Aporte Comunitario
				19	20	21	22	23		
1	Construcción de casa para taller de hojalatería	LAS UVILLAS	147			X			L. 100,000.00	L. 5,000.00
2	Mejoramiento de Carretera	LAS UVILLAS	147		X			X	L. 200,000.00	L. 10,000.00
3	Mejoramiento de alumbrado publico	LAS UVILLAS	147					X	L. 70,000.00	L. 3,500.00
4	Construcción de templo católico	LAS UVILLAS	147				X		L. 150,000.00	L. 7,500.00
5	Reconstrucción de centro comunal	LAS UVILLAS	147	X					L. 150,000.00	L. 7,500.00
6	Construcción de tramo carretero de Las Uvillas al Portillo del Mango caserío de Texiguat.	LAS UVILLAS	147		X				L. 800,000.00	L. 40,000.00
7	Mejoramiento de Centro Comunal	LA CHAPERNA / LAS MESAS	225				X		L. 300,000.00	L. 15,000.00
8	Mejoramiento de Carretera de los dos caseríos	LA CHAPERNA / LAS MESAS	225		X				L. 900,000.00	L. 45,000.00
2	Mejoramiento de la Iglesia Católica	LA CHAPERNA / LAS MESAS	225			X			L. 400,000.00	L. 20,000.00
10	Mejoramiento de la Caja Rural	LA CHAPERNA / LAS MESAS	225					X	L. 200,000.00	L. 10,000.00



**(F-10)**

**Programación del Plan Zonal de Desarrollo Territorial.**

**Departamento:** El Paraíso **Municipio:** Vado Ancho **Zona #** 5 **Fecha:** 02-03/04/2019 **Temática:** Infraestructura Social **Lugar Asamblea:** Escuela José Manuel Contreras

No.	Nombre de los Proyectos / Sector de Desarrollo	Comunidad	No. Beneficiarios	Año de Ejecución					Costo Aproximado	Aporte Comunitario
				19	20	21	22	23		
11	Mejoramiento del Centro Comunal	CERRO LARE / ELCASTAÑO / LA COMUNIDAD / EL TRAPICHE / EL ALMENDRO / EL CAHUANO	321		X				L. 300,000.00	L. 15,000.00
12	Mejoramiento y mantenimiento de Carretera	CERRO LARE / ELCASTAÑO / LA COMUNIDAD / EL TRAPICHE / EL ALMENDRO / EL CAHUANO	321	X	X	X	X	X	L. 2,000,000.00	L. 100,000.00
13	Construcción de Cerco para centro comunal y dotación de mobiliario.	CERRO LARE / ELCASTAÑO / LA COMUNIDAD / EL TRAPICHE / EL ALMENDRO / EL CAHUANO	321			X			L. 75,000.00	L. 3,750.00

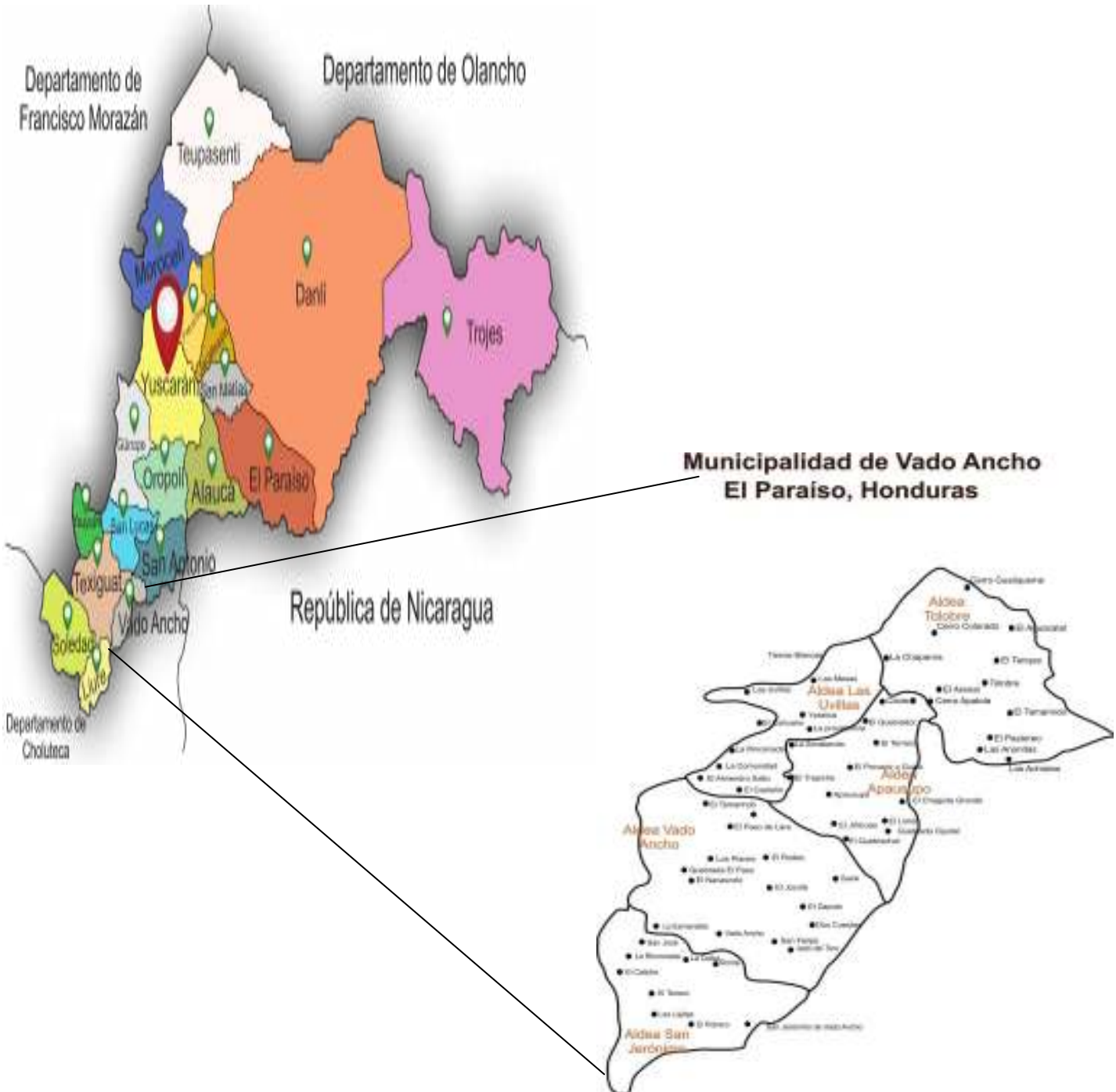
## 7.4. BANCO DE PROYECTOS ESTRATEGICOS PROGRAMADOS Y PRIORIZADOS POR LINEA ESTRATEGICA.

Prioridad	Nombre del Proyecto	Comunidad	Costo Total	Financiamiento		Años de Ejecución				
				Local	Externo	19	20	21	22	23
1	Equipamiento a las Redes Educativas con impresoras / fotocopiadoras / computadoras / data shop.	Vado Ancho	L. 200,000.00	L. 200,000.00	L. 0.00		x	x		
2	Equipamiento de la Dirección Municipal de Educación, con equipo de oficina completo, internet, escritorios y computadoras.	Vado Ancho	L. 150,000.00	L. 150,000.00	L. 0.00			x	x	
3	Dotación de equipo / mobiliario sillas para sesionar consejo de Directores.	Vado Ancho	L. 100,000.00	L. 100,000.00	L. 0.00		x	x		
4	Dotación de maleta didáctica.	Varias Comunidades	L. 150,000.00	L. 150,000.00	L. 0.00	x	x	x	x	x
5	Alimentación para docentes cuando exista actualización docente	Varias Comunidades	L. 150,000.00	L. 150,000.00	L. 0.00	x	x	x	x	x
6	Crear un fondo anual para actividades de carácter cultural y educativo a redes educativas (premiaciones, celebraciones, competencias de conocimientos etc.)	Varias Comunidades	L. 150,000.00	L. 150,000.00	L. 0.00	x	x	x	x	x
7	Brindar fondo anual a consejo de directores para actividades gremiales, de convivencia, celebraciones y premiaciones.	Varias Comunidades	L. 100,000.00	L. 100,000.00	L. 0.00	x	x	x	x	x
8	Dotar en centro de educación básica y pre básica áreas de juegos	Varias Comunidades	L. 200,000.00	L. 200,000.00	L. 0.00	x	x	x	x	x
9	Contratación de personal para atención en salud (médico o enfermera auxiliar)	Vado Ancho, centro	L. 700,000.00	L. 700,000.00	L. 0.00	x	x	x	x	x

Prioridad	Nombre del Proyecto	Comunidad	Costo Total	Financiamiento		Años de Ejecución				
				Local	Externo	19	20	21	22	23
10	Capacitación de personal comunitario para atención integral a la niñez (camilleras, para médicos)	Vado Ancho, centro	L. 150,000.00	L. 150,000.00	L. 0.00	x	x	x	x	x
11	Ferias de la salud dos anuales, casco urbano y rural, (brigadas)	Todas las Aldeas	L. 150,000.00	L. 150,000.00	L. 0.00	x	x	x	x	x
12	Campañas de limpieza en coordinación con los centros educativos	Varias Comunidades	L. 70,000.00	L. 70,000.00	L. 0.00	x	x	x	x	x
13	Auditorías ambientales y limpiezas en cementerios, talleres y basureros municipales	Varias Comunidades	L. 150,000.00	L. 150,000.00	L. 0.00	x	x	x	x	x
14	Transporte y coordinación de levantamientos de información comunitaria para control de enfermedades y vectores contagiosos.	Varias Comunidades	L. 100,000.00	L. 100,000.00	L. 0.00	x	x	x	x	x
15	Análisis de agua, tratamiento, capacitación / juntas de agua / fumigación.	Varias Comunidades	L. 200,000.00	L. 200,000.00	L. 0.00	x	x	x	x	x
16	Jornadas de vacunación infantil y adultos mayores para atender enfermedades (Zica, Dengues, Chikungunya, Influenza)	Varias Comunidades	L. 300,000.00	L. 100,000.00	L. 0.00	x	x	x	x	x
17	Compra de medicamentos de emergencia.	Vado Ancho	L. 400,000.00	L. 400,000.00	L. 0.00	x	x	x	x	x
18	Donación de meriendas para atención de hipertensos, y otros	Vado Ancho	L. 150,000.00	L. 150,000.00	L. 0.00	x	x	x	x	x

Prioridad	Nombre del Proyecto	Comunidad	Costo Total	Financiamiento		Años de Ejecución				
				Local	Externo	19	20	21	22	23
19	Meriendas mensuales para voluntarios de salud de las comunidades	Vado Ancho	L. 150,000.00	L. 150,000.00	L. 0.00	x	x	x	x	x
20	Auditorías ambientales en coordinación estratégica con la municipales	Varias Comunidades	L. 50,000.00	L. 50,000.00	L. 0.00	x	x	x	x	x
21	Dotación de generador / para mantenimiento de vacunas en momentos que no hay energía eléctrica.	Vado Ancho	L. 50,000.00	L. 50,000.00	L. 0.00	x	x	x	x	x

## 7.5. MAPA DE UBICACIÓN DE ÁREA DE INFLUENCIA







**7.6. MAPA DE ZONIFICACIÓN TERRITORIAL**

**Municipalidad de Vado Ancho  
 El Paraíso, Honduras**



Zona 1	Zona 2	Zona 3	Zona 4	Zona 5
Tolobres centro	San Jerónimo	Apausupo	Vado Ancho	Las Uvillas
Guasimal	Las Lajitas	Jiñicua	Hato Quemado	La Chaperna
Los Planes	San José	El Limón	Los Planes	Las Mesas
Aguacatal	El Caliche	El Guiso	El Paso de Lare	Cerro Lare
Arenal	El Aguacatal	El Terrero	Nacascolo	La Comunidad
Sisire	El Potrero		El Tamarindo	Almendro
Gualiqueme	El Brasilar		Saire	El Cahuano
El Pastoreo	La Rinconada		San Felipe	El Trapiche
El Tamarindo			El Quebrachal	El Castaño
Las Anonitas				
Cerro Colorado				
El Tanque				
Los Achiotos				

**7.7. LISTADO DE PARTICIPANTES EN LAS ASAMBLEAS**

**Listados de asistencia PDC**

**PLAN DE DESARROLLO COMUNITARIO**

(Formato I - 1)  
 MUNICIPALIDAD DE VADO ANCHO  
 Lista de participantes jornada preparación del Plan de Desarrollo Comunitario

Departamento: EL PARAÍSO      Municipio: VADO ANCHO      Aldea o caserío: LA CHIAPERNA      Fecha: 05/12/2018

No.	NOMBRE	ORGANIZACIÓN QUE REPRESENTA	IDENTIDAD	JORNADAS PARTICIPÓ			FIRMA
1	María Leticia López Lora	Chaperna, Casa Rural	0717-171-00062	X	X	X	María Leticia
2	Santos Rejina Sanchez	Chaperna, Junta de Agua	0712-1981-00777	X	X	X	S. Rejina Sanchez
3	Berlilia Hernandez	Chaperna, Patronato	0716-1972-00038	X	X	X	Berlilia
4	Velma Rosal Ramirez	Chaperna, Patronato	0717-1975-00210	X	X	X	Velma Ramirez
5	Melzon Pérez López	Chaperna, Sec. de Agr. y Hec. Patronato	0717-1977-00053	X	X	X	Melzon
6	Marbada Ramirez	Chaperna, Patronato		X	X	X	Marbada
7	Naydi Celina Lopez	Chaperna, Secretaria Patronato	0717-1987-01015	X	X	X	Naydi Celina
8	Rosa Elizabeth Hernández López	Chaperna, Subcoordinadora de Codesa	0717-198-00042	X	X	X	Rosa Elizabeth
9	Juan d'ia Ruiz López	Chaperna, Coordinador Técnico	0716-1969-238	X	X	X	Juan d'ia
10	Rodolfo Lopez Lopez	Chaperna, Sociedad Civil	0717-1986-00061	X	X	X	Rodolfo Lopez
11							
12							

Municipalidad de Vado Ancho, El Paraíso      Página | 104

**PLAN DE DESARROLLO COMUNITARIO**

(Formato I - 1)  
**MUNICIPALIDAD DE VADO ANCHO**  
 Lista de participantes jornada preparación del Plan de Desarrollo Comunitario

Departamento: EL PARAÍSO Municipio: VADO ANCHO Comunidad: SAN JERÓNIMO Fecha: 11/01/2019

No.	NOMBRE	ORGANIZACIÓN QUE REPRESENTA	IDENTIDAD	JORNADAS PARTICIPÓ			FIRMA
1	Axedes Sanchez P.	Caja Rural	0717-1966-00049	X	X	X	Pioxedes S.
2	Martina Fzaguine	tesorera s de Andras	0707-1977-00005	X	X	X	Martina F
3	Antonia Flores M	presidenta	0717198700122	X	X	X	Antonia Flores
4	Damaris martine	Legista catolica	0717-1992-00011	X	X	X	Damaris
5	Juanito Sanchez Sanchez	Tesorero jefe agua	07-17-1971-00066	X	X	X	Juanito Sanchez
6	Christi-Albert Sang		0717-196700036	X	X	X	Christi-Albert
7	Asencion Sanchez	Presidente P.T	07191972-00036	X	X	X	Asencion S
8	Norma Lisseth Garcia S.	secretaria model	0717-1987-00191	X	X	X	Norma Garcia
9							
10							
11							
12							
13							
14							



Listados de asistencia PZT

**ALCALDIA MUNICIPAL DE VADO ANCHO DEPARTAMENTO EL PARAISO**

**Listado de asistencia seion de corporacion**

N	NOMBRE COMPLETO	N° DE IDENTIDAD	CARGO	FIRMA
1	Laura Yolani Garcia	0712-1983-00081	Tesoro Ho	[Firma]
2	Paula Maria Espinal	0717-1956-00011		[Firma]
3	OSWALDO DEBRANDEZ	0717-1966-00032	Encargado de	[Firma]
4	Delmis y Dora Inoa	0717-1993-00009	Asesor	[Firma]
5	Hana Carolina Rodriguez Valladares	0717-1981-22584	Asesor	[Firma]
6	Juan Carlos Osorio Lopez	0717-1912-00074	D.I.P.	[Firma]
7	Alan Armando Martinez	0608-1991-00075	UMA	[Firma]
8	Alfonso Andres Sanches	0608-1979-00039	Comunicador M.	[Firma]
9	Juan Lopez	0717-1966-00015	Asesor	[Firma]
10	Antonia Rodriguez Sanchez	0717-1976-00053	Asesor	[Firma]
11	Melina Perez Lopez	0717-1977-00053	Asesor	[Firma]
12	Basilio Lopez Ramirez	0717-1954-00071	Tesoro Ho	[Firma]
13	Alicia Maria Fernandez	0717-1977-00031	Asesor	[Firma]
14	Jose Epifanio Hernandez	0717-1963-00013		[Firma]
15	José Víctor Sánchez	0608-1985-00059		[Firma]
16	Amor García Amador	0717-1981-00055	Asesor	[Firma]
17	Saldadora SINTA RODRIGUEZ	0608-1987-00014		[Firma]
18	Bertha Hernandez	0716-1972-00038	secretaria particular	[Firma]
19	Marcos Antonio Garcia	0608-1981-00026	secretario	[Firma]
20	Marcos Garcia	0608-1981-00027	tesoro ho	[Firma]
21	Alfonso Rodriguez	0608-1984-00012	Asesor	[Firma]
22	[Firma]	0717-1993-00015	fiscal	[Firma]
23	Wassaca Pastora	0717-1966-00002	Asesor	[Firma]
24	Juan Carlos	0608-00071		[Firma]
25	Ismael Garcia	0717-1980-00072		[Firma]

26	Antonina Rodriguez	06081981-00788	Antonina Rodriguez
27	Marcelina Garcia Pazvana	0717-1981-00255	Marcelina Garcia P
28	Reyna Isabel Garcia	0717-1979-00156	Reyna Isabel Garcia
29	Guillermo Rodriguez	0608-1980-00245	Guillermo Rodriguez
30	Hernán Lopez	0717-1967-00070	Hernán Lopez
31	Miguel Lopez	0717196600071	Miguel Lopez
32	Oscar Enrique Ramirez Hernandez	0717-1969-00147	Oscar Enrique
33	Feliz Calindres		Feliz Calindres
34	Santos David Heredia	0717-1971-00009	Santos David H.
35	José Jesús López Ayudador	0717-1970-00625	José Jesús L. A.
36	Olmore E. Espinal	0717-1954-00042	Olmore E. Espinal
37	Hernán J. Sánchez	0717-1940-00076	Hernán J. Sánchez
38	Esbia Lucia Lopez G	0717-1982-00113	Esbia Lucia Lopez G
39	Luisan Rodriguez	07171984-00181	Luisan Rodriguez
40	Jonny Contreras	07171980-00000	Jonny Contreras
41			
42			
43			
44			
45			
46			
47			
48			
49			
50			



Listados de asistencia PDM

**Alcaldía Municipal  
 Vado Ancho, El Paraíso, Honduras C. A.**

**Listado de Asistencia  
 Sesión de: Cabildo Abierto**

Lugar y Fecha: Vado Ancho 07/10/2019      Tema a Tratar: Aprobación de PDM

Nº	Nombre Completo	Identidad	Cargo	Firma
1	Sonia marlenis Lopez Vasquez	0776-1993-00075	de organización de Hijeros Presidenta	Sonia Lopez
2	Milagro Hernandez Pastrana	0717-1996-00117	vic. presidenta	Milagro
3	Mercedes Vasquez Pastora	0717-1997-00050	tesorera de mujer	Mercedes
4	Tairo Jacovany Espinal	0717-1992-00078	fiscal	Tairo
5	Imma yoselin Saucedo Espinal	0717-1994-00090	Secretaria	Imma
6	Eugenio Sanchez	0717-1966-00067	Vic. presidente	Eugenio S.
7	Yensi veronica Espinal	0777-1990-00076	Vocal 3	Yensi veronica Espinal
8	Marvin Espinal castellanos	0777-1990-00784	Pro secretario	Marvin
9	Santos Cecilia Perez R.	0717-1974-00087	Pre del codal	Santos P.R.
10	Agayensi Espinal martinez	0717-1990-00110	Secretaria Codal	Agayensi Espinal
11	Heineri Martinez H.	0717-1991-00089	Vocal 2 codal	Heineri
12	Argelia Castellanos	0717-1991-00321	Vocal 6 codal	Argelia
13	German Lopez Martinez	0717-1997-00090	Presidente codal	German Lopez M.
14	Ronald lasos Pastrana	0717-1955-00006	bacal 4	Ronald lasos
15	Santos Antonio Ramirez Vasquez	0717-1976-00084	Vocal 5	Santos R.V.
16	Carmen Rosibel Martinez Degrande	0717-2000-00016	Secretaria	Carmen Martinez
17	Dianer Andercis Martinez Martinez	0717-2001-00079	Pro secretario	Dianer Martinez
18	Isidro Martinez Sanchez	0717-1985-01401	Vocal 5	Isidro Martinez
19	Maria Rutilia Lopez Briceño	0717-1952-00054	Vocal 7	Rutilia Lopez
20	Romelia Degrande	0717-1993-00089	Vocal 9	Romelia Degrande
21	Mariel Espinal Castellano	0717-1983-00063	fiscal	Mariel Espinal
22	José Manuel Briceño	0717-1948-00033	vic. p. s. P.F.	José Manuel
23	Luis ARMANDO HERNÁNDEZ	0717-1989-00704	PRE CC SAN JOSÉ	Luis Armand

Municipio Municipal de "Vado Ancho"  
 Calle Principal, 20000000  
 C.A. Municipalidad de Vado Ancho, El Paraíso, Honduras





**Alcaldía Municipal  
 Vado Ancho, El Paraíso, Honduras C. A.**

24	Yaneth Cruz Vargas	0201-1976-05734	Directora IVA	
25	Santos Xosel Saldes	0717-1973-00070	tesorero	
26	Nibel Briceño	0717-1976-00068	OMM	
27	Eugenio Sánchez	0717-1966-00067		
28	Samuel López Valladares	0717-1962-00027	Juzgado Paz	
29	Eda Esther Reyes Zelaya	0704-7979-07207	Madre de Familia	
30	María del Rosario Pastora López	0717-1984-00142	Docente IVA	
31	Rubén Darío López Aguilera	0717-1992-00110	Secretario Patronato	
32	LUCAS HERHÁNDIZ	0717-1976-00079	GAISO P	
33	Isidro Martínez Sánchez	0704-1958-07408	vocat. S. codal.	
34	Coertman López Martínez	0717-1997-00090	Presidente codal.	
35	Marilyn Espina Castellanos	0717-1984-00189	Afautupo	
36	Santos Antonio Ramírez	0717-1976-00094	Afautupo	
37	José Efraín Rodríguez	0717-1965-00036	Patronato Terrero	
38	Mauricio Miguel Hernández	0717-1993-00067	Hato quemado	
39	Melqui Gilletta López	0716-1977-00142	Director Municipal	
40	Raineri Martínez H.	0717-1991-00089	Pre. Patronato	
41	Imy Jolan García Hernández	0717-1983-00001	Tesorera Municipal	
42	Joris Yaneth López	0717-1988-00086		
43	Bessy López Sanchez	0717-1982-00095		
44				
45	Javier Chus Sánchez Briceño	0716-1987-00182	Comisionado Municipal	
46	Jeni Heibeli Martínez	0717-1996-00002		
47	Basilia Martínez López	0717-1960-00030		
48	Edwin Amilcar Casco	0717-1978-00003	Curry	
49				

Municipio de Vado Ancho, El Paraíso, Honduras C. A.  
 C. A. - 2000

## 7.8. Certificación de PUNTOS DE ACTAS DE APROBACIÓN de las Etapas de la Tercera Fase del Proyecto FOCAL III

### Certificación de Línea Base



**Alcaldía Municipal  
Vado Ancho, El Paraíso; Honduras C. A.**



**CERTIFICACION**

La infrascrita Secretaria Municipal de Vado Ancho, **CERTIFICA:** que en la sala de sesiones celebrada que dice Preámbulo: **Acta Nº 81 de Sesión Ordinaria** Celebrada Por la honorable Corporación Municipal del Municipio de Vado Ancho Departamento El Paraíso **FOLIO 262-264** día Lunes 16 de Julio año 2018. Siendo las 01:10 a.m. de la mañana, encabezada por el señor Alcalde Municipal Olman Elivaldo Espinal con la asistencia del señor Vice Alcaldesa Lesbia Lucia López García y de los regidores por su orden Héctor Nahúm García, Teófilo Julián Rodríguez, Jimmy Jairo Contreras López, Sara Lizeth Sánchez Briceño y todo por ante los oficios de la secretaria Municipal que autoriza y da fe.

1., 2., 3., 4., 5-6, 7, 8, 9, 10,11 La Honorable Corporación Municipal en uso de las facultades que la Ley confiere Acuerdan aprobar el Informe de Levantamiento Socio-económico del Municipio (LINEA BASE), donde se conocen datos significativos del desarrollo y necesidades a nivel de Municipio.

Y no habiendo más que tratar se levantó la sesión firma y sello del Alcalde Municipal y firma y sello de los regidores, firma y sello de la Secretaria Municipal.

Extendida en el Municipio de Vado Ancho, El Paraiso a los 08 días del mes de Octubre del año dos mil diecinueve.



Francy Lorena Sánchez  
Secretaria Municipal



## Certificación de Planes de Desarrollo Comunitario



### Alcaldía Municipal Vado Ancho, El Paraíso; Honduras C. A.


#### CERTIFICACION

La infrascrita Secretaria Municipal de Vado Ancho, **CERTIFICA:** que en la sala de sesiones celebrada que dice Preámbulo: **Acta N°95 de Sesión Ordinaria FOLIO 308-311** del día Lunes 14 de Febrero año 2019. Siendo las 01:10 a.m. de la mañana, encabezada por el señor Alcalde Municipal Olman Elivaldo Espinal con la asistencia del señor Vice Alcaldesa Lesbia Lucia López García y de los regidores por su orden Héctor Nahúm García, Teófilo Julián Rodríguez, Jimmy Jairo Contreras López, Sara Lizeth Sánchez Briceño y todo por ante los oficios de la secretaria Municipal que autoriza y da fe.

1., 2., 3., 4., 5-La Honorable Corporación Municipal en uso de las facultades que la Ley confiere Acuerdan la Aprobación de 22 Planes DE Desarrollo Comunitario en los que se plantean las necesidades de las comunidades, para lo cual la Corporación Municipal dará su seguimiento a la ejecución de proyectos priorizados.

6-7-8-9-10-11-12 Y no habiendo más que tratar se levantó la sesión firma y sello del Alcalde Municipal y firma y sello de los regidores, firma y sello de la Secretaria Municipal.

Extendida en el Municipio de Vado Ancho, El Paraíso a los 08 días del mes de Octubre del año dos mil diecinueve.

  
Francy Lorena Sánchez Pedraza  
Secretaria Municipal



## Certificación de Planes Zonales Territoriales



### Alcaldía Municipal Vado Ancho, El Paraíso; Honduras C. A.

#### CERTIFICACION

La infrascrita Secretaria Municipal de Vado Ancho, **CERTIFICA:** que en la sala de sesiones celebrada que dice Preámbulo: **Acta N°99de Sesión Ordinaria FOLIO 326-329** del día Viernes 12 de Abril año 2019. Siendo las 01:10 a.m. de la mañana, encabezada por el señor Alcalde Municipal Olman Elivaldo Espinal con la asistencia del señor Vice Alcaldesa Lesbia Lucia López García y de los regidores por su orden Héctor Nahúm García, Teófilo Julián Rodríguez, Jimmy Jairo Contreras López, Sara Lizeth Sánchez Briceño y todo por ante los oficios de la secretaria Municipal que autoriza y da fe.

1., 2., 3., 4., 5-6, 7, 8, 9, 10,11 La Honorable Corporación Municipal en uso de las facultades que la Ley confiere Acuerdan la Aprobación de 5 Planes Zonales categorizados por Aldea de la Siguiente manera; Zona 1, Aldea Tolobre y Sus Caseríos, Zona 2 Aldea San Jerónimo y sus Caseríos, Zona 3 Aldea Apausupo y sus Caseríos, Zona 4 Aldea Vado Ancho Centro y sus Caseríos, Zona 5 Aldea Uvilla y sus Caseríos.

Y no habiendo más que tratar se levantó la sesión firma y sello del Alcalde Municipal y firma y sello de los regidores, firma y sello de la Secretaria Municipal.

Extendida en el Municipio de Vado Ancho, El Paraíso a los 08 días del mes de Octubre del año dos mil diecinueve.

  
Francy Lorena Sánchez Padilla  
Secretaria Municipal





## Certificación de Plan Estratégico de Desarrollo Municipal



### **Alcaldía Municipal Vado Ancho, El Paraíso; Honduras C. A.**

#### CERTIFICACION

La infrascrita Secretaria Municipal de Vado Ancho, **CERTIFICA:** que en la sala de sesiones celebrada que dice Preámbulo: **Acta N°104 de Sesión Ordinaria FOLIO 345-348** del día viernes 28 de Junio año 2019. Siendo las 01:10 a.m. de la mañana, encabezada por el señor Alcalde Municipal Olman Elivaldo Espinal con la asistencia del señor Vice Alcaldesa Lesbia Lucia López García y de los regidores por su orden Héctor Nahúm García, Teófilo Julián Rodríguez, Jimmy Jairo Contreras López, Sara Lizeth Sánchez Briceño y todo por ante los oficios de la secretaria Municipal que autoriza y da fe.

1., 2., 3., 4., 5-6, 7, 8, 9, 10,11 **La Honorable Corporación Municipal en uso de las facultades que la Ley confiere acuerdan la Aprobación del Plan Estratégico de Desarrollo Municipal.**

Y no habiendo más que tratar se levantó la sesión firma y sello del Alcalde Municipal y firma y sello de los regidores, firma y sello de la Secretaria Municipal.

Extendida en el Municipio de Vado Ancho, El Paraíso a los 08 días del mes de Octubre del año dos mil diecinueve

  
**Francy Lorena Sánchez Padilla**  
Secretaria Municipal



## Certificación de Plan de Desarrollo Municipal (PDM)



### Alcaldía Municipal Vado Ancho, El Paraíso; Honduras C. A.

#### CERTIFICACION

La infrascrita Secretaria Municipal de Vado Ancho, **CERTIFICA**: que en la sala de sesiones celebrada que dice Preámbulo: **Acta N°110 de Sesión Ordinaria** Celebrada por la Honorable Corporación Municipal del Municipio de Vado Ancho, Departamento El Paraíso en **FOLIO 365-367** del día Lunes 07 de Octubre año 2019. Siendo las 01:10 a.m. de la mañana, encabezada por el señor Alcalde Municipal Olman Elivaldo Espinal con la asistencia de la señora Vice Alcaldesa Lesbia Lucia López García y de los regidores por su orden Héctor Nahúm García López, Teófilo Julián Rodríguez Pérez, Jimmy Jairo Contreras López, Sara Lizeth Sánchez Briceño y todo por ante los oficios de la secretaria Municipal que autoriza y da fe.

1., 2., 3., 4-5-6-7-8. La Honorable Corporación Municipal en uso de las facultades que la ley confiere **ACUERDAN** la aprobación del Plan de Desarrollo Municipal -OT (PDM\_OT) sometándose al debido proceso como ser revisión, validación, para su aprobación no encontrándose poder hacer modificaciones, **POR LO TANTO** se da su aprobación correspondiente para poder darle seguimiento a la planificación planteada de necesidades a nivel de Municipio.

Y no habiendo más que tratar se levantó la sesión firma y sello del Alcalde Municipal y firma y sello de los regidores, firma y sello de la Secretaria Municipal.

Extendida en el Municipio de Vado Ancho, El Paraiso a los 08 días del mes de Octubre del año dos mil diecinueve.

  
Francy Lorena Sánchez  
Secretaria Municipal





**7.9. Fotografías de los participantes en las asambleas y talleres.  
Planes de Desarrollo Comunitario**



## Planes Zonales Territoriales





**Plan Estratégico de Desarrollo Municipal**





**Plan de Desarrollo Municipal**



**7.10. PRESUPUESTO DE SUELDOS Y SALARIOS 2019.**

Nombre de la Plaza	Aprobado por la Corporación Municipal			Décimo cuarto	Aguinaldo	Vacaciones
	No. de Plazas	Mensual	Anual			
<b>ADMINISTRACION SUPERIOR</b>						
ALCALDE MUNICIPAL	<b>1</b>	L. 25,000.00	L. 300,000.00	L. 25,000.00	L. 25,000.00	
VICE ALCALDE/SA	<b>1</b>	L. 10,000.00	L. 120,000.00	L. 10,000.00	L. 10,000.00	
AUDITOR	<b>0</b>	L. 0.00	L. 0.00	L. 0.00	L. 0.00	L. 0.00
<b>Sub Total</b>	<b>2</b>	<b>L. 35,000.00</b>	<b>L. 420,000.00</b>	<b>L. 35,000.00</b>	<b>L. 35,000.00</b>	<b>L. 0.00</b>
<b>SECRETARIADO MUNICIPAL</b>						
SECRETARIO/A MUNICIPAL	<b>1</b>	L. 12,000.00	L. 144,000.00	L. 12,000.00	L. 12,000.00	L. 0.00
<b>Sub Total</b>	<b>1</b>	<b>L. 12,000.00</b>	<b>L. 144,000.00</b>	<b>L. 12,000.00</b>	<b>L. 12,000.00</b>	<b>L. 0.00</b>
<b>ADMINISTRACION PRESUPUESTARIA</b>						
ANALISTA DE PRESUPUESTO	<b>0</b>	L. 0.00	L. 0.00	L. 0.00	L. 0.00	L. 0.00
<b>Sub Total</b>	<b>0</b>	<b>L. 0.00</b>	<b>L. 0.00</b>	<b>L. 0.00</b>	<b>L. 0.00</b>	<b>L. 0.00</b>
<b>ADMINISTRACION TRIBUTARIA</b>						
JEFE ADMON TRIBUTARIA	<b>1</b>	L. 7,000.00	L. 84,000.00	L. 7,000.00	L. 7,000.00	L. 0.00
ASISTENTE DE ADMON/TRIBUTARIA	<b>0</b>	L. 0.00	L. 0.00	L. 0.00	L. 0.00	L. 0.00
<b>Sub Total</b>	<b>1</b>	<b>L. 7,000.00</b>	<b>L. 84,000.00</b>	<b>L. 7,000.00</b>	<b>L. 7,000.00</b>	<b>L. 0.00</b>
<b>ADMINISTRACION CATASTRAL</b>						
JEFE DE CATASTRO	<b>1</b>	L. 7,000.00	L. 84,000.00	L. 7,000.00	L. 7,000.00	L. 0.00
ASISTENTE DE CATASTRO	<b>0</b>	L. 0.00	L. 0.00	L. 0.00	L. 0.00	L. 0.00
<b>Sub Total</b>	<b>1</b>	<b>L. 7,000.00</b>	<b>L. 84,000.00</b>	<b>L. 7,000.00</b>	<b>L. 7,000.00</b>	<b>L. 0.00</b>
<b>ADMINISTRACION CONTABLE</b>						
CONTADOR/A MUNICIPAL	<b>0</b>	L. 0.00	L. 0.00	L. 0.00	L. 0.00	L. 0.00
ASISTENTE CONTABLE	<b>0</b>	L. 0.00	L. 0.00	L. 0.00	L. 0.00	L. 0.00
<b>SUB TOTAL</b>	<b>0</b>	<b>L. 0.00</b>	<b>L. 0.00</b>	<b>L. 0.00</b>	<b>L. 0.00</b>	<b>L. 0.00</b>

<b>TESORERIA</b>						
TESORERO/A MUNICIPAL	<b>1</b>	L. 12,000.00	L. 144,000.00	L. 12,000.00	L. 12,000.00	L. 0.00
CONSERJE	<b>1</b>	L. 7,000.00	L. 84,000.00	L. 7,000.00	L. 7,000.00	L. 0.00
VIGILANTE CENTRO E. BÁSICO T. R. "L"	<b>1</b>	L. 5,000.00	L. 60,000.00	L. 5,000.00	L. 5,000.00	L. 0.00
ASEADORA MUNICIPAL	<b>1</b>	L. 5,000.00	L. 60,000.00	L. 5,000.00	L. 5,000.00	L. 0.00
FONTANERO	<b>1</b>	L. 7,000.00	L. 84,000.00	L. 7,000.00	L. 7,000.00	L. 0.00
MOTORISTA DE AMBULANCIA	<b>1</b>	L. 8,000.00	L. 96,000.00	L. 3,500.00	L. 8,000.00	L. 0.00
POLICIA MUNICIPAL	<b>1</b>	L. 5,000.00	L. 60,000.00	L. 5,000.00	L. 5,000.00	L. 0.00
ENCARGADO OFICINA DE LA MUJER	<b>1</b>	L. 5,000.00	L. 60,000.00	L. 5,000.00	L. 5,000.00	L. 0.00
PARQUERA	<b>1</b>	L. 5,000.00	L. 60,000.00	L. 5,000.00	L. 5,000.00	L. 0.00
ASEADORA DEL CENTRO DE SALUD	<b>1</b>	L. 6,000.00	L. 72,000.00	L. 6,000.00	L. 6,000.00	L. 0.00
PROMOTOR DE SALUD	<b>1</b>	L. 7,000.00	L. 84,000.00	L. 7,000.00	L. 7,000.00	L. 0.00
<b>Sub Total</b>	<b>11</b>	<b>L. 72,000.00</b>	<b>L. 864,000.00</b>	<b>L. 67,500.00</b>	<b>L. 72,000.00</b>	<b>L. 0.00</b>
<b>DEPARTAMENTO MUNICIPAL DE JUSTICIA</b>						
DIRECTOR/A MUNICIPAL DE JUSTICIA	<b>1</b>	L. 7,000.00	L. 84,000.00	L. 7,000.00	L. 7,000.00	L. 0.00
SECRETARIA DEL DJM	<b>0</b>	L. 0.00	L. 0.00	L. 0.00	L. 0.00	L. 0.00
<b>Sub Total</b>	<b>1</b>	<b>L. 7,000.00</b>	<b>L. 84,000.00</b>	<b>L. 7,000.00</b>	<b>L. 7,000.00</b>	<b>L. 0.00</b>
<b>RASTRO PUBLICO</b>						
FIEL DEL RASTRO	<b>0</b>	L. 0.00	L. 0.00	L. 0.00	L. 0.00	L. 0.00
<b>Sub Total</b>	<b>0</b>	<b>L. 0.00</b>	<b>L. 0.00</b>	<b>L. 0.00</b>	<b>L. 0.00</b>	<b>L. 0.00</b>
<b>RENOVACION, CONSERVACION Y MEJORAMIENTO DE LOS RECURSOS</b>						
JEFE DE LA UMA	<b>1</b>	L. 9,000.00	L. 108,000.00	L. 9,000.00	L. 9,000.00	L. 0.00
ASISTENTE OFICINA MEDIO AMBIENTE	<b>0</b>	L. 0.00	L. 0.00	L. 0.00	L. 0.00	L. 0.00
TECNICO EN REGULACION Y CONTROL (USCL)	<b>0</b>	L. 0.00	L. 0.00	L. 0.00	L. 0.00	L. 0.00
<b>Sub Total</b>	<b>1</b>	<b>L. 9,000.00</b>	<b>L. 108,000.00</b>	<b>L. 9,000.00</b>	<b>L. 9,000.00</b>	<b>L. 0.00</b>
<b>TOTAL SUELDOS</b>	<b>18</b>	<b>L. 149,000.00</b>	<b>L. 1,788,000.00</b>	<b>L. 144,500.00</b>	<b>L. 149,000.00</b>	<b>L. 0.00</b>