



MUNICIPALIDAD DE FLORIDA COPAN

Departamento de Catastro



Constancia de poseer y no poseer bienes
Correspondiente al mes de Febrero del año 2022.

Florida

REPORTE DE FACTURAS EMITIDAS ENTRE PERIODOS

Período del: 1/2/2022 al 28/2/2022

Constancia de Poseer o no Bienes Inmuebles

FECHA	NUM. FACT.	IDENTIDAD	NOMBRE	VALOR	ESTADO
8/2/2022	278409	0411198100113	Rosa Melida Pacheco	100.00	Pagada
1/2/2022	277163	0410199901085	Julio Jose Chavez	100.00	Pagada
3/2/2022	277232	0410197400173	Erceli Mejia	100.00	Pagada
4/2/2022	277355	0410198500513	Mirna Marisol Rodriguez Chacon	100.00	Pagada
4/2/2022	277474	1307194600086	Feliciano Cibrian serrano	100.00	Pagada
7/2/2022	277816	0501198610199	Maria Eugenia Navarrete Medina	100.00	Pagada
8/2/2022	278700	0410198301025	Salvador Perdomo Vasquez	100.00	Pagada
15/2/2022	280265	0410199400565	Jose Noe Portillo Ramirez	100.00	Pagada
21/2/2022	280968	0410194500031	Jose Nieves Lemus Hernandez	100.00	Pagada
21/2/2022	281111	1413197800182	Jose Angel España Garcia	100.00	Pagada
23/2/2022	281681	0410197400165	Humberto Villanueva	100.00	Pagada
28/2/2022	282807	0410194900018	Ines De Jesus Garcia Garcia	100.00	Pagada

Total Facturas No Pagadas: 0.00

Total Facturas Pagadas: 1,200.00

Total Facturas en Tesorería: 0.00

Total Facturas Anuladas: 0.00



Edwin Ramos
Coordinador de Catastro



MUNICIPALIDAD DE FLORIDA COPAN

Departamento de Catastro




Documentos privados de compra venta Correspondiente al mes de Febrero del año 2022

Florida REPORTE DE FACTURAS EMITIDAS ENTRE PERIODOS Período del: 1/2/2022 al 28/2/2022 Constancias y Certificaciones

FECHA	NUM. FACT.	IDENTIDAD	NOMBRE	VALOR	ESTADO
11/2/2022	279598	0410196000397	Santiago Mejia Villeda	300.00	Pagada
11/2/2022	279600	0410197800782	Lilian Ondina Leveron	300.00	Pagada
8/2/2022	277840	0415193300030	Cristina Arita Chacon	300.00	Pagada
7/2/2022	277777	0405193400075	Paulino Lara Mejia	300.00	Pagada
24/2/2022	282190	0421195800080	Graciela Melgar Aguilar	300.00	Pagada
24/2/2022	282245	0421197300457	Alfredo Lopez Henriquez	300.00	Pagada
3/2/2022	277180	0410197000349	Oscar Humberto Villanueva	300.00	Pagada
3/2/2022	277211	0416197400139	Jose Francisco Gutierrez	300.00	Pagada
3/2/2022	277233	0421198500709	Alma Gloria Chacon	300.00	Pagada
3/2/2022	277234	0421198500709	Alma Gloria Chacon	300.00	Pagada
4/2/2022	277744	0410197700677	Martta Jova Pineda Monrroy	300.00	Pagada
4/2/2022	277746	0501198610199	Maria Eugenia Navarrete Medina	300.00	Pagada
7/2/2022	277821	0416197300095	Eliberto Mancia	300.00	Pagada
11/2/2022	278873	0410197300617	Lorena Del carmen Mendez	300.00	Pagada
11/2/2022	278995	0410196800560	Reina Isabel Mendez	300.00	Pagada
11/2/2022	279407	0416197100133	Luis Arturo Martinez Rosa	300.00	Pagada
11/2/2022	279558	0410196800106	Rosa Lina Cabrera Pineda	300.00	Pagada
15/2/2022	280447	1411196400068	Felicitó Urias Ramirez	300.00	Pagada
15/2/2022	280427	0410196800177	Enma Ercely Mejia Vasquez	300.00	Pagada
15/2/2022	280428	0410196800177	Enma Ercely Mejia Vasquez	300.00	Pagada
21/2/2022	280897	0410198400020	Jose Elvis Recinos Gonzales	300.00	Pagada
21/2/2022	280918	0410197300281	Marco Antonio Gutierrez Trigueros	300.00	Pagada
23/2/2022	281659	0410199500148	Cristhian Alexander Bautista Ortega	300.00	Pagada
24/2/2022	282260	0415198200040	Jose Geovany Interiano Melgar	300.00	Pagada

Total Facturas No Pagadas: 0.00
Total Facturas Pagadas: 7,200.00
Total Facturas en Tesorería: 0.00
Total Facturas Anuladas: 0.00




Edwin Ramos
Coordinador de Catastro



MUNICIPALIDAD DE FLORIDA COPAN
Departamento de Catastro



Medidas y remedidas de terrenos
Correspondiente al mes de Febrero del año 2022

Florida

REPORTE DE FACTURAS EMITIDAS ENTRE PERIODOS

Período del: 1/2/2022 al 28/2/2022

Medidas y Remedidas de Terrenos y Edificaciones

FECHA	NUM. FACT.	IDENTIDAD	NOMBRE	VALOR	ESTADO
8/2/2022	278319	0402198000083	Agustin Castillo Ramos	200.00	Pagada
8/2/2022	278320	0402198000083	Agustin Castillo Ramos	200.00	Pagada
11/2/2022	279615	0410197800782	Lilian Ondina Leveron	400.00	Pagada
3/2/2022	277220	0407199300097	Dolores Diaz Garcia	200.00	Pagada
4/2/2022	277721	0410197600655	Omar Antonio Lopez Alvarado	200.00	Pagada
11/2/2022	278873	0410197300617	Lorena Del carmen Mendez	200.00	Pagada
23/2/2022	281607	0409196100311	Teresa Cordon Brisuela	200.00	Pagada
23/2/2022	281649	1413195000131	Lorencio Fuentes Melara	1,629.00	Pagada
24/2/2022	282157	0413199500192	Angel Antonio Arita Garcia	300.00	Pagada
25/2/2022	282348	0407195400048	Maria Ernestina Lopez	663.00	Pagada


Total Facturas No Pagadas: 0.00

Total Facturas Pagadas: 4,192.00

Total Facturas en Tesorería: 0.00

Total Facturas Anuladas: 0.00




Edwin Ramos
Coordinador de Catastro



MUNICIPALIDAD DE FLORIDA COPAN
Departamento de Catastro



Elaboración de Planos Manzaneros
Correspondiente al mes de Febrero del año 2022

Florida

REPORTE DE FACTURAS EMITIDAS ENTRE PERIODOS

Período del: 1/2/2022 al 28/2/2022

Por elaboracion de planos manzaneros

FECHA	NUM. FACT.	IDENTIDAD	NOMBRE	VALOR	ESTADO
7/2/2022	277822	0416197300095	Eliberto Mancia	200.00	Pagada
23/2/2022	281608	0409196100311	Teresa Cordon Brisuela	200.00	Pagada
24/2/2022	282153	0413199500192	Angel Antonio Arita Garcia	200.00	Pagada
24/2/2022	282154	0413199500192	Angel Antonio Arita Garcia	200.00	Pagada
25/2/2022	282347	0407195400048	Maria Ernestina Lopez	200.00	Pagada


Total Facturas No Pagadas: 0.00

Total Facturas Pagadas: 1,000.00

Total Facturas en Tesorería: 0.00

Total Facturas Anuladas: 0.00




Edwin Ramos
Coordinador de Catastro



MUNICIPALIDAD DE FLORIDA COPAN
Departamento de Catastro




Constancias de valor catastral
 Correspondiente al mes de Febrero del año 2022

Florida
REPORTE DE FACTURAS EMITIDAS ENTRE PERIODOS
 Período del: 1/2/2022 al 28/2/2022
 Por avaluo de propiedades

FECHA	NUM. FACT.	IDENTIDAD	NOMBRE	VALOR	ESTADO
1/2/2022	277150	1003196100159	Mariano Hernandez Lemus	200.00	Pagada
4/2/2022	277419	0410199800796	Jose Estuardo Lopez Rodriguez	200.00	Pagada
4/2/2022	277727	1305195700200	Martin Sanchez	200.00	Pagada
15/2/2022	280459	0410198800509	Roque Orellana Lemus	200.00	Pagada
17/2/2022	280817	0420195400020	Jose Dionicio Lopez	200.00	Pagada
21/2/2022	280952	1409196600043	Humberto Henriquez Leon	200.00	Pagada
21/2/2022	281062	0416196600155	Rosa Digna Sanabria	200.00	Pagada
21/2/2022	281095	0410198300026	Eiser Orellana Argueta	200.00	Pagada
21/2/2022	281099	0410197700781	Maria Luisa Milla Pacheco	200.00	Pagada
21/2/2022	281100	0410197700781	Maria Luisa Milla Pacheco	200.00	Pagada
21/2/2022	281101	0410197700781	Maria Luisa Milla Pacheco	200.00	Pagada
21/2/2022	281597	0410199100891	Floralma Aracely Santos Ventura	200.00	Pagada
23/2/2022	281638	1413195000131	Lorencio Fuentes Melara	200.00	Pagada
23/2/2022	281639	1413195000131	Lorencio Fuentes Melara	200.00	Pagada
23/2/2022	281820	0410197400566	Jabelito Mansia Hernandez	200.00	Pagada
24/2/2022	282155	0413199500192	Angel Antonio Arita Garcia	200.00	Pagada
24/2/2022	282156	0413199500192	Angel Antonio Arita Garcia	200.00	Pagada
25/2/2022	282347	0407195400048	Maria Ernestina Lopez	200.00	Pagada
25/2/2022	282427	0410198400433	Henry Ivan Henriquez Nuñez	200.00	Pagada
25/2/2022	282429	0410199901038	Orlin Edgardo Mejia Santos	200.00	Pagada
25/2/2022	282360	1406195400121	Adriana Reyes Portillo	200.00	Pagada
25/2/2022	282466	0410195600358	Julia Cardoza Alfaro	200.00	Pagada
28/2/2022	282908	0410196600476	Oscar Ramiro Molina	200.00	Pagada

Total Facturas No Pagadas: 0.00
 Total Facturas Pagadas: 4,600.00
 Total Facturas en Tesorería: 0.00
 Total Facturas Anuladas: 0.00




 Edwin Ramos
 Coordinador de Catastro



MUNICIPALIDAD DE FLORIDA COPAN



TERRENOS REMEDIDOS POR EL DEPARTAMENTO DE CATASTRO PARA DOMINIOS PLENOS EXTENDIDOS MES DE FEBRERO 2022.

No	Nombre	Ubicación	Fecha	Área (m2)	Valor Pagado
1	Tomasa González Mejía	Barrio el Chorro	01-02-2022	3,686.36m2	L.18,431.80
2	Kelvin Josue Ramos Hernández	Barrio el Limón	01-02-2022	1,988.62m2	L.14,914.65
3	Paz Villanueva	Barrio el Alto	01-02-2022	926.08m2	L.6,946.60
4	Rodwin Exequiel Arévalo López	Barrio el Alto	01-02-2022	392.11m2	L.3,921.10
5	Janini Manuel Urrea Cordón	Barrio el Alto	01-02-2022	136.54m2	L. 1,204.05


Edwin Ramos
Coord. Catastro

