



INSTITUTO DE LA PROPIEDAD

Código:	RH-RE-05
Versión:	01
Fecha:	2 de noviembre 2020

MEMORÁNDUM

DGCN – DG -IP – 846 – 2021

PARA: Abog. Francisco Valladares
Oficial de Transparencia, IP.

DE: Ingeniero
Joaquín Leonardo Reyes Ayala
Director General del Catastro Nacional



ASUNTO: ver contenido

FECHA: 15 de octubre, 2021

Después de un cordial saludo, por este medio le remito **Memorándum No. DGRP-DG-IP-1032-2021** del Director General de Regularización Predial, Dr. Elio David Rivera, en donde informa que la Unidad Catastral de esa Dirección General, género en el mes de septiembre del año en curso, **un mil ochocientos veitniun (1,821) planos individuales** a nivel nacional.

Sin otro particular,

Atentamente.

Copia: Orlin Almendarez
Archivo
Sla.JLRA


Código:	RH-RE-05
Versión:	01
Fecha:	2 de noviembre 2020



INSTITUTO DE LA PROPIEDAD

MEMORÁNDUM DGRP-DG-IP-1032-2021

PARA: **Ingeniero Joaquín Leonardo Reyes**
Director General del Catastro Nacional

DE: **Doctor Elio David Rivera** 
Director General de Regularización Predial



Firmado digitalmente por
ELIO DAVID RIVERA
CABALLERO

ASUNTO: **Lo descrito**

FECHA: 15 de octubre del 2021


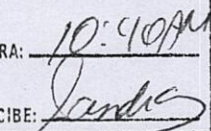
Sirva el presente para hacer de su conocimiento que la Unidad Catastral de esta Dirección General, durante el mes de septiembre del 2021, género 1821 planos individuales a nivel nacional.

Adjunto copia informe de planos individuales generados en el mes de septiembre.

Atentamente,

Copia: Archivo

JMGM / EDRC

 ***** INSTITUTO DE LA PROPIEDAD	RECIBIDO
	FECHA: 15/10/21
	HORA: 10:40 AM
	RECIBE: 
DIRECCIÓN GENERAL DEL CATASTRO NACIONAL	

Código:	RH-RE-05
Versión:	01
Fecha:	2 de noviembre 2020



INSTITUTO DE LA PROPIEDAD

Dirección General De Regularización Predial

Departamento De Titulación - Unidad Catastral

Informe de planos individuales generados en el mes de septiembre 2021

Para el mes de septiembre del año 2021 la Unidad Catastral del Departamento de Titulación generó un total de 1,821 planos individuales, los cuales se distribuyen de la siguiente manera:

Tabla 1: Detalle de generación de planos individuales

Resumen de planos individuales generados en el mes de septiembre		
Departamento	Municipio	Planos generados
Cortés	San Pedro Sula	405
	Choloma	3
	Villanueva	17
Choluteca	Choluteca	532
El Paraíso	El Paraíso	776
Francisco Morazán	Distrito Central	83
Yoro	El Progreso	5
Total		1,821

Tabla 2: POA VS Producción obtenida

Planificado vs Ejecutado		
ITEM	Producción	Unidad de medida
Planificado	3,000	Total de planos generados
Ejecutado	1,821	Total de planos generados